

PLAN GENERAL  
DE LAS MISIONES



3


BV283


152

10554



1020000231





UANL

UNIVERSIDAD AUTÓNOMA DE NUEVO LEÓN


DIRECCIÓN GENERAL DE BIBLIOTECAS



FONDO  
FERNANDO DIAZ RAMIREZ

105549

BV2835  
P52




UANIL

---

UNIVERSIDAD AUTÓNOMA DE NUEVO LEÓN

®

DIRECCIÓN GENERAL DE BIBLIOTECAS



UANL

UNIVERSIDAD AUTÓNOMA DE NUEVO LEÓN



DIRECCIÓN GENERAL DE BIBLIOTECAS


1020000 231

Plan general de las Misiones que se comprehenden en las Subdelegaciones de Villa de Valles, Tampico, Rioverde, Cadereyta y parte de la Colonia del Nuevo Santander, con especificacion de la Diocesis a que estan adictas, de la subdelegacion a que se sugeran, de los Ministros que las sirven, del numero de Indios que hoy en cada una de ellas, y la cantidad de Sínodo anual con q̄. estan dotadas.

Misiones.	Dotacion		Núm. de Indios		Diocesis a que estan adictas.	Subdelegacion a que pertenecen.	Ministros Eclesiasticos que las sirven.
	homb.	mugr.	homb.	mugr.			
Villa de Valles.	357.4	360	366.		Arzobispado de México.	Villa de Valles.	Franciscanos de la Custodia de San Salvador de Tampico, Provincia del Santo Evangelio de México.
Cuiegichan	56.2	1.253.	1.190.				
Aguismón.	45.0	437.	431				
Tamitas.	100.0	32	22				
La Palma.	250.0	241.	247				
Saux.	100.	47.	51				
Sñ. Maria e Atapulco.	100.	116.	130.				
Sñ. Maria Tampilantón.	100.	116.	101.				
Guayabes.	744	32	34.				
Tamuy.	100.	116.	122				
Tanlaci.	100.	25	19.				
Guayulab.	432		447.				
Tampico.	23	13.	13.				
Pueblo Viejo.	00	00.	00.				
Oruluama.	320.	403	403				
Gulitla.	130.	134	134				
Gulitilla.	20.	30.	30.				
Chapulcoacán.	110.	114.	114.				
Guadalupe.	34	62	62				
Concepción.	300.	130	170.				
Concepción.	300.	40.	30.				
Milico.	300.	60.	60.				
Bucareli.	500.	75.	83				
S. Miguelito.	300.	157.	156.				
Valle del Maiz.	769.	715.	715.				
S. José del Valle.	320.	320.	320.				
S. Nicolas de los Montes.	430.	339.	339.				
Rioverde.	390.	609.	609.				
Villa del Dulce Nombre.	221.	239.	239.				
Lamero.	96	99	99				
Lagunillas.	100.	114	114				
Ataguines.	1.136.	1.306	1.306				
Divina Pastora.	826.	717.	717.				
Arribuana.	36	48.	48.				
Jula.	130.	111.	111.				
Lalmanas.	469.	322.	322.				
Leno.	75	38.	30.				
Santa Barbara.	44.	51	51				
Chacinas.	173.	161.	161.				
Areas del Rey.	300.	alrados	id.				
Angelos.	300.	id.	id.				
Lalmanas.	300.	id.	id.				
S. Jacinto.	300.	12	10				
Aguayo e Arzapalacio.	300.	30	62				

Nota 1. Las Misiones que estan anotadas con este caracter  $\nabla$  pertenecen con las Haciendas de su respectiva comarca a la estadia de Panuco, y en unas y otras se cobra el Durmo por la B. N. de Indios. 2. a las Pueblos que estan administrados por los Religiosos, segun las leyes de la Leyenda de Indios, y las de las Indias, se les da en este Plan el nombre de Misiones, no obstante ser las primeras ayudas de Larroquia de Indios de México, y Franciscanos de la Custodia de San Salvador de México, y los segundos del de Rioverde. 3. Se han agregado a este Plan, el Cinto de Sacila, y las Haciendas de Conca y Aguayo, por rrazon del Sínodo anual con que estan dotadas por la S. N. Haciendas.

4338.5 9749. 9930.



UANL

UNIVERSIDAD AUTÓNOMA DE NUEVO LEÓN

DIRECCIÓN GENERAL DE BIBLIOTECAS







1