

101





RESEÑA
HISTORICA
ESTADISTICA
Y
COMERCIAL
DE MEXICO






F1226
05





1020001512




UNIVERSIDAD AUTÓNOMA DE QUERÉTARO

DIRECCIÓN GENERAL DE BIBLIOTECAS

UNIVERSIDAD AUTÓNOMA DE QUERÉTARO

DIRECCIÓN GENERAL DE BIBLIOTECAS



UANL

UNIVERSIDAD AUTÓNOMA DE NUEVO LEÓN

DIRECCIÓN GENERAL DE BIBLIOTECAS



107858



UNIVERSIDAD AUTÓNOMA DE NUEVO LEÓN

DIRECCIÓN GENERAL DE BIBLIOTECAS

105824

RESEÑA HISTÓRICA
ESTADÍSTICA Y COMERCIAL

DE
MEXICO Y SUS ESTADOS

DIRECTORIO GENERAL DE LA REPUBLICA

EN LA FORMA MÁS RECREATIVA,
DESCRIPTIVA Y ÚTIL.—EXCELENTE GUÍA PARA HACER UN VIAJE
POR TODO EL PAÍS,

POR R. O'FARRILL Y COMP.

MEXICO.

IMPRESA «REINA REGENTE» DE J. DE ELIZALDE Y CIA
Primera Calle de la Pila Seca número 318.

1895.

RESEÑA HISTORICA
ESTADISTICA Y COMERCIAL

DE
MEXICO Y SUS ESTADOS

DIRECTORIO GENERAL DE LA REPUBLICA

EN LA FORMA MÁS RECREATIVA,
DESCRIPTIVA Y ÚTIL.—EXCELENTE GUÍA PARA HACER UN VIAJE
POR TODO EL PAÍS,

POR R. O'FARRILL Y COMP.

MEXICO.

IMPRESA «REINA REGENTE» DE J. DE ELIZALDE Y CÍA.
Primera Calle de la Pila Seca número 318.

1895.

FERRANDO DIAZ RAMIREZ

F1226
OS

GUALTERIO C. PALMER.

Comprador de Metales y Comisionista.

Despacho y oficina de ensayes en la mina "La Unión" Zacatecas,
MÉXICO.

APARTADO NUMERO 17.

Se compran metales de todas clases en partidas desde 10 libras hasta cualquier cantidad, así facilitando la realización de sus productos á los mineros y sobre todo á los buscones y cateros, á quienes se liquida diariamente todas las partidas de metales entregados antes de medio día.

Los metales de alta ley se exportan para fundirse en la fundición "El Paso Smelting Works" Sucursal de la "Consolidated Kansas City Smelting and Refining Company."

Los metales de baja ley se benefician en Zacatecas.

Agencias en Sombrerete y Minillas.

Empleados y operarios 100, todos mexicanos.

Se reciben metales por carro entero en cualquier estación de ferrocarril, haciendo en seguida sus liquidaciones.

OFICINA DE ENSAYES Y LABORATORIO.



FONDO
FERNANDO DIAZ RAMIREZ



Miguel Hidalgo y Costilla




Benito Juárez



Porfirio Díaz



Pedro Fincon Ballarín



UNIVERSIDAD AUTÓNOMA

DIRECCIÓN GENERAL DE

AL LECTOR

MUCHAS y variadas han sido las formas bajo las cuales se ha pretendido dar á conocer á nuestra querida patria.

El desarrollo durante estos diez y siete años de paz que hemos tenido, demanda una serie no interrumpida de publicaciones de este género, que den á conocer el avance del país, cada día más perceptible, el impulso que se ha dado á sus elementos de riqueza, sus productos, su agricultura, su industria y su comercio; las ciencias y las artes, que son los factores más poderosos de la civilización.

La idea es patrimonio exclusivo del hombre y por lo mismo, no debe tener más juez que su conciencia: los hechos están bajo el dominio público, pueden comentarse y aun censurarse; aquí sólo seremos comentarores, apoyándonos siempre en datos oficiales, y si erramos, culpa será de la poca luz que ellos arrojen.

Nuestro libro, útil bajo todos conceptos, se compondrá de dos partes. La primera es simple y sencillamente la descripción geográfica y descriptiva de los puntos más importantes, por los que el viajero tenga que pasar, para atravesar la República Mexicana, y en cuyos puntos pueda conocer los palacios, los monumentos, las propiedades y

cultura de nuestro pueblo, el desarrollo de la minería, la agricultura, la industria y el comercio, anotando para su leal saber y entender á los hombres más prominentes de la ciencia.

La segunda, comprenderá la parte estadística, histórica y científica de nuestro país, y en la que procuraremos, á fuer de imparciales historiadores, compilar los apuntes más fidedignos que existen, desde la conquista hasta nuestros días.

La índole (por decirlo así) de nuestra obra, ofrece al anunciador el medio más eficaz para satisfacer su deseo, presentando su anuncio bajo la forma más amena y recreativa que imaginarse pueda.

El viajero puede hallar sin fastidio, todo aquello que necesite y busque en un país tan privilegiado como el nuestro, y he aquí el método de enseñanza que hemos empleado para dar á conocer en la forma que el rubro de nuestra publicación expresa: *El Directorio General de la República* ó sea *La Reseña Histórica, Estadística y Comercial de los Estados*, que la componen.

PRIMERA PARTE.

CAPITULO I.

El Estado de Veracruz.

La llegada al Puerto.— El desembarque.— El principio de un viaje á México.— Las riquezas de nuestro suelo.

LAS épocas en su marcha inmutable van de continuo sufriendo transformaciones, que á la par que imprimen una nueva faz á las sociedades, son el germen de su desarrollo.

Cada época ha tenido su carácter especial, sólo la nuestra ha sido enciclopédica, porque ha refundido en una sola todas las tendencias del siglo, que tiene que seguir forzosamente las evoluciones del progreso y que avanzar con los adelantos materiales que produzca el ingenio humano. Hoy se vive de prisa, se camina arrastrado por el vapor, se trabaja con máquinas, se comunican las noticias casi con la velocidad del pensamiento, la electricidad produce su luz fulgente: en una palabra, se pesa y se aquilata el tiempo, y á todo esto hay que sujetarse si no se quiere quedar atrás de la jornada.

Qué diferencia tan notable del pasado, entonces era desconocido todo adelanto en la mecánica, los efectos de la electricidad y cuanto en el día ha sido descubierto por la ciencia; era de ver á nuestros mayores en aquel entonces, cruzando por las tortuo-

sas calles que, circundadas por lagos, formaban la Metrópoli, precedidos de un criado que les alumbraba con una linternilla, porque apenas si en aquellas había cuatro ó cinco candilejas alimentadas con manteca, y una que ótra lámpara que la piedad de los creyentes tenía colocadas al pie de las imágenes que se ostentaban en los parajes públicos, siguiendo las prácticas religiosas en que habían sido amamantados por nuestros conquistadores.

La higiene no existía, de ello nos da una prueba la terrible epidemia que, con el nombre de Matlasahua diezmó á la población; la inseguridad era completa, y cuentan que la Inquisición de una parte y de la otra la justicia ordinaria, ejercían una constante vigilancia no muy fructífera por cierto, puesto que en las altas horas de la noche se oía á los golillas gritar: "¡avor al Rey, ténganse á la justicia del Rey Nuestro Señor;" se caminaba en pesados coches de colleras; los caminos estaban plagados de bandidos que ejercían horribles depredaciones, y como un suceso digno de la inmortalidad, se conmemoraba la llegada á Acapulco de la Nao de China, que era el medio de comunicación que había entre la Asia y la Metrópoli de la Nueva España. Los descubrimientos de Fulton, Morse y Edison, si hubiesen querido ponerse en práctica, habrían sido motivo para que sus autores perecieran en las hogueras del Santo Oficio, exclamando cual Galileo: *E pur si muove*.

La superstición y el fanatismo eran el carácter sostenido de aquellas épocas, el error en auge, y era que se necesitaba ese modo de ser en nuestras clases para el sostén de nuestros conquistadores; porque los Gobiernos despóticos y tiranos sólo viven merced al terror ó al imperio de la fuerza bruta; no por la razón ni por la filosofía.

Se necesitó el transcurso de los años, el bautizo de la civilización y el camino del progreso, que es la ley impuesta á la humanidad, para que la antigua Tenoxtitlán viniera despertando de su letárgico sueño y se lanzara en el camino de las conquistas hasta llegar á tornarse en la México moderna.

Tras cruentas luchas, tras raudales de sangre, nuestra patria presenta hoy un aspecto verdaderamente halagador, está

en reposo el guerrero y el hombre del cincel, del escoplo y del martillo, es el verdadero apóstol de esta cruzada que nos hace pensar en los fantásticos cuentos de las mil y una noches. Allí donde existieron lagos, hay al presente calles perfectamente niveladas; las plazuelas antes inmundas, son hoy vergeles donde el alma se extasia, donde se aspira el perfume de la violeta y del nardo; la estética ha sido uno de los primeros elementos con que se ha contado para la formación de esos jardines, y responden por nosotros, el elegante Parque de la Alameda, la Calzada de la Reforma, donde se ostenta magestuoso, el inmortal genovés Cristóbal Colón y el heroico Cuauhtemoc; los elegantes jardines de Catedral, Colegio de Niñas, Santo Domingo y otros; la bellísima Avenida de San Cosme, la de Chapultepec, la Viga, la de la Villa y otros que presentan la hermosura del Valle de México, pintoresco como el que más lo fuera en el mundo.

Pero para qué divagar la atención de nuestros lectores sobre disertaciones acerca de la Capital, á la que aún no vemos, pues distamos algunas leguas del punto donde partimos ó debemos partir, para mejor expresarnos.

El viajero, al llegar á Veracruz, uno de los principales puertos de la República, le suponemos que desembarca en el muelle después de contemplar la arrogancia, bravura y la belleza del mar, en toda aquella grandeza que encierra el Golfo de México.

Trae su corazón preñado de dulces satisfacciones; ya experimentó todas las sensaciones indescriptibles de la salida del sol y de la luna; ya se miró rielar entre cintas de oro y plata; ya soñó como el poeta entre aquel bellissimo cielo de nubes teñidas de escarlata y de zafir, angélicas concepciones; y fatigado, pero ávido de conocer nuevos mundos, toma un bote que rema al muelle, llega y se aloja en uno de los primeros hoteles que existen en Veracruz, y entre los cuales recomendamos, como cómodos y excelentes, el *Hotel México*, *Diligencias*, el *Oriental*, el *Universal* y *San Agustín*.

El lector se encuentra en la simpática Veracruz, desea conocerle, y como es natural, busca lo que de más notable allí existiera.

Se dirige á la Presidencia Municipal cuyo edificio es bonito en demasía; visita la Escuela Cantonal; los Portales; el simpático jardín del Zócalo; la Parroquia; el Muelle; la Aduana; etc., etc. Y después de un paseo *de medio carácter* y de cerciorarse de los principales establecimientos que forman el adorno de aquella localidad, procura, y debe hacerlo, visitar los círculos más aristocráticos de Veracruz.

En efecto: la honorable Colonia Española, ha formado un centro que se denomina el *Círculo Mercantil*, donde se asocia lo más granado del comercio veracruzano. El *Club de la Lonja*, centro mexicano y que comparte en sus reuniones con los círculos más aristocráticos de la sociedad, y otros que, aunque nunca son de la importancia de aquéllos, siempre tienen el carácter de círculos de recreo, como lo es el *Círculo Veracruzano* que está para concluirse.


El carácter extremadamente jovial y franco de los de Veracruz, hará que el lector no tenga gran trabajo para conocerlo y apreciarlo todo.

Visitará á las primeras autoridades, recomendables en extremo; é igualmente puede gozar del talento y galanura de estilo del excelente Cura Párroco, el Sr. Pujadas, uno de los más apreciables y dignos de la Sociedad Española.

Después de un rato de amena conversación, pasará revista por lo principal que Veracruz encierra. ¿Trata de saborear las magníficas marcas y bitelas elaboradas con exquisita limpieza? pues no hace más que concurrir á la GRAN FABRICA de los Sres. Balsa Hermanos, que exportan al por mayor y venden al por menor cualquier pedido.

Puede visitar á los caballerosos Sres. Rendón y Compañía, acreditados y excelentes conocedores del ramo, y á los atentos y finos comerciantes, los Sres. Capdeville Hermanos, que procuran constantemente introducir grandes reformas en las bitelas y marcas que usan, los cuales tienen por lema aquel que tanto valió á los cigarrros de la Honradez. . . . "*Mis hechos me justifican.*"

El lector debe procurar para cualquier arreglo de interés, referente á los Vapores de más importancia que cruzan el Gol-



Una Escuela en Veracruz.

fo y llegan á nuestros puertos, tratar á los acaudalados banqueros Calleja Hnos. y Compañía, comisionistas de gran valía, y que giran un capital de más de \$3.000,000.

A los caballerosos y apreciables Juan Ritter y Compañía, que á su carácter sincero, reúnen mil y mil prendas de estimación y tienen como correspondientes de varias líneas, una sucursal en México, calle de Gante.

El comercio de Veracruz es el primer comercio de la República Mexicana; su principal giro es el de Comisiones, el de la importación y exportación de los principales productos; y en este *cange*, por decirlo así, se ganan cuantiosas fortunas, por lo que los capitalistas de Veracruz son, á no dudar, los más ricos de nuestro suelo.

En efecto, en el giro de Comisionistas figuran, en primera línea, la casa de los dignísimos y reputados: Francisco de Landero y Cos; J. Galainena y C^a; Zaldo Hnos. y C^a, que importan ropa de los mejores mercados de Europa; y los espléndidos (es la frase) Señores Aragón Hermanos, que giran un cuantioso capital.

Las casas, como la del Sr. Segundo Alonso, banquero é importador de cristal y loza, la primera en su género, no necesita de grandes comentarios.

¿Quién necesitaría encomiar á la reputada casa de los Sres. Sommer y Hermann, los ferreteros y más renombrados para el surtido de Mercería, Maquinaria y efectos de lujo?

El caballeroso D. Leopoldo Palazuelos, como comisionista, no tiene rival; como importador de café y agricultor, es uno de los primeros en su ramo.

El activo y dignísimo D. Felipe Alandro, es una de aquellas personas á quien debe buscarse en la banca, en la importación; para comisiones, para las grandes representaciones en Compañías, como si dijéramos de arte mayor, pues su respetabilidad y crédito son envidiables.

Allí están también los honorables comerciantes y comisionistas é importadores, D. Ramón Maruri, D. B. Sierra Hnos. y D. Antonio Blanco, que en el ramo de abarrotes, licores, pastas, papel extranjero, etc., etc., no tienen rival. Su carácter exci-

vamente jovial, altamente comercial, les hace tener una gran clientela en los principales mercados de la República.

En el giro de lencería, en el espléndido comercio de ropa, se debe suponer el lector que no hay más allá en baratura, por más que el tráfico extranjero Norte-Americano haya pretendido su consumo por las vías de la frontera.

Casas como las de los diligentes y honorables D. Casto Benito y C^a, D. Saturnino Olivarri, Ascorve y otros, no es posible que tengan competencia.

Estas casas tienen como corresponsales las fábricas europeas de más nombradía; cuentan con un inmenso capital, y la garantía de ellos está en su crédito y buena fe.

El fabricante más notable de Veracruz, en el ramo de licores y cerveza, el que importa las mejores marcas de Europa, es, á no dudar, el Sr. D. Julián Chinchurrieta, altamente apreciado en Veracruz.

Debe conocer el lector la marca más acreditada de Cerillos: *La Central*, que se vende en toda la República y que confecciona con la mayor limpieza la casa de los inteligentes y caballerosos Sres. Mendizábal y C^a.

Es el cerillo más aseado, impermeable y de menos riesgo que existe.

Ya debo conducir al lector en todos los diferentes grupos del comercio y por esto le recomiendo que visite la gran *Fábrica de Calzado*, hecho con maquinaria y las mejores pieles del país y extranjeras: la de los Sres. Carbonel é hijos, activos y cumplidos como el que más.

Existe una *Sastrería* donde la gente de buen tono se viste á la última moda, donde se encuentra un surtido completo de telas de lo mejor; la del Sr. D. José Vilasaló y que se halla situada en el Portal de Diligencias.

LA BOTICA DE SANTO DOMINGO es la que importa medicinas más puras y de patente. Especial para las fórmulas facultativas y tiene un inmenso surtido de Drogas. La atiende el acreditado farmacéutico D. Salvador Serralta, químico y notable comerciante.

La casa de los apreciables Sres. Valdés Hnos., se reco-

mienda por la importación de sombreros. Es la casa de más crédito en la capital.

Muchas y renombradas son las cantinas de Veracruz, puesto que es un lugar en que se bebe necesariamente; pero entre todas, la principal es la de los excelentes comerciantes, los acaudalados Sres. Rasines y Arredondo por quienes garantizamos la pureza de sus efectos. Importan de lo mejor y siempre tienen un buen surtido de pastas, conservas, dulces y licores de las más acreditadas marcas.

LA ESTRELLA DE ORO se llama otra de las más acreditadas cantinas de la Capital.

Ya conducimos á nuestro lector amable por los centros de nuestros pro-hombres del comercio, y después que se haya saludado al respetable banquero D. Juan B. Martínez; después de saborear la conversación del distinguido é inteligente Vice-consul de nuestra madre España el Sr. D. Claudio A. Martínez, que goza de gran reputación por su caballerosidad galanura y estilo; después de que haya visitado las principales casas de aquellas Damas que forman esa aristocracia poco común, de la hidalguía y franqueza unidas, tan proverbial en los hijos de este suelo, ya puede preguntar qué día le toca por ventura extasiarse en el Club de Regata y Remadores; qué día puede visitar la empresa de Gas y la de la Luz Eléctrica, para después encaminarse á la Estación del Ferrocarril mejor construído y más hermoso de la República Mexicana.

No cabe duda que el primero de los ferrocarriles que contactarse debe en el país, es el de Veracruz, más comunmente conocido así, que por el nombre de Mexicano que lleva.

La obra de construcción es, según el decir de personas que han hecho un estudio detenido, la mejor que se conoce en su género: en efecto, el ferrocarril Mexicano, partiendo de la capital de la República, recorre los puntos más principales de la mesa central, asciende por la cordillera que conócese por las Cumbres de Maltrata, desde donde descúbrense el majestuoso Orizaba y la exuberante vegetación propia de los climas tropicales. Allí, contemplando por un momento aquella selvática región, llega el alma á extasiarse pensando en el sueño voluptuoso.

tuoso que durmiera aquella mujer de la creación al oír la primera frase de amor; allí está la naturaleza en su primitiva edad, allí la virgen del Edén Mexicano.

Véanse aquí y allá, al pie de las montañas, hermosas y fertilísimas llanuras que se encuentran regadas por innumerables ríos. La más rica y variada vegetación así cubre la parte montañosa formando bosques impenetrables, como reviste las planicies en donde las selvas vírgenes, sólo dejan deslizar por su espuma las corrientes cristalinas de los ríos, á cuyas márgenes crece silvestres las flores más galanas.

La parte descendiente presentá también el aspecto más importante hasta llegar á Veracruz, puerto que, como es sabido, es el primero en la República.

Las obras de arte del ferrocarril de que nos ocupamos, son merecedoras de la pública atención; están ahí como dignas de mencionarse los puentes de Wimer, Metlac, Infiernillo y Atoyac, atrevidos y arrogantes, parece como que se encuentran centinelas avanzados de la ciencia, desafiando al poder de los tiempos; los diversos túneles que, contruidos con todas las reglas del arte, demuestran de una manera notoria que en la construcción de ese ferrocarril, no se economizó medio alguno para presentarlo como una obra en lo futuro, causara la admiración de los que le pedieran contemplar.

En obra tan importante tienen una parte muy directa, los Sres. Tomás Braniff, Eduardo Jackson, Sebastián Camacho y David Fergusson, que con una actividad digna de elogio, no perdonaron medio para presentarla digna de la remembranza universal.

El ferrocarril de Veracruz, organizado bajo bases enteramente sólidas, sigue su marcha á pesar de cualesquiera emergencia que se le presente, su servicio es activo y eficaz y presta toda clase de garantías, así al comercio como á los que sólo viajan por simple recreo; recorre en un lapso de tiempo de 12 horas, 424 kilómetros, velocidad máxima que alcanzan los ferrocarriles ingleses. Su Junta Directiva la forman los Sres. Tomás Braniff, Félix Cuevas, Juan O'Gorman, Luis C. Curiel, Casimiro Pacheco, Jorge Foot, Interventor; Eduardo Penney,

Auditor; Cárlos Guille, Contador, y el Sr. Sierra, Jefe de fletes y pasajeros, cuya honorabilidad, además de ser una garantía para el público, es el mejor impulso para la Empresa de que hacemos mención.

Ya nuestro lector amado, está provisto de miles de *chucheries*, propias de la tierra que visitó; caracoles, frutas, dulces, etc., etc.; y tomó asiento en el tren que debe conducirnos de la Estación de Veracruz á la de Tejería—Purga—Soledad—Camarón—Paso del Macho—Atoyac, para llegar á la de.....

CÓRDOVA, que es una de las ciudades más bonitas del Estado que nos ocupa, por la fertilidad de sus campos y carácter de sus habitantes.

En seguida vamos al Fortín y poco después nos hallamos en ORIZABA, que fué en algún tiempo capital del Estado y lugar altamente simpático y tan fértil ó más que cualesquiera.

ORIZABA es el cantón más importante; tiene bellísimos templos, bonitas casas, plazas y hortalizas ó huertas de frutales sabrosísimos; fábricas como *La Borda*, que merece ser visitada; dos teatros de gran amplitud, y es tan sano su clima, tan bella, tan simpática y tan atractiva; su vegetación tan hermosa, que nadie que conozca tan importante población quiere abandonarla.

Pero es preciso: el caballo de la melena de humo nos espera para internarnos sobre aquella selva umbría y vamos á *Nogales* y luego á *Maltrata*, á admirar en aquellas cumbres el poder del hombre, que atraviesa la región más alta, que *crespa* sobre las montañas de granito y roca, con gran asombro. En efecto, después de admirar aquel panorama bello, se llega á ESPERANZA, punto dispuesto para comer *correctamente*, es decir, *suculentamente* y á la *carté* ó por lista, y saborear los mejores vinos y manjares que apetece pudiéramos.

Después sigue San Andrés, Rinconada, San Marcos, Huamantla y APIZACO; allí estamos en el magnífico Restaurant francés, tanto tiempo ha establecido y que tan bueno es para el servicio de la comida, almuerzo ó desayuno, como excelente para el despacho de vinos, bebidas compuestas, puros y cigarros, etc., etc.

En esta, que es la estación donde se cruzan los trenes pa-

ra Puebla, hay multitud de curiosidades que llaman la atención, principalmente los bastones y varitas perfectamente imitados á los del Extranjero.

Pero permítame el lector dos palabras:

Hemos dejado á *Veracruz*, que es el Estado que forma este capítulo, y antes de abandonarlo, por sí el lector no pudo visitar la hermosísima JALAPA, que es la Capital, y donde residen los poderes, si no pudo saludar á su Gobernante, digno entre los que más, popular como pocos, caballeroso y progresista; el escritor, el publicista debe dar cuando menos una muestra de gratitud y de su respeto hacia personas que como el honorable Sr. Teodoro A. Dehesa, son con justicia admirados y queridos en alto grado.

Sabido es que el actual señor Gobernador de Veracruz, fué siempre un comerciante honrado, hábil, diligente y probo, y que después de una laboriosa carrera comercial, mereció por sus altas dotes el cargo de Administrador de la Aduana del Puerto, el primero de la República.

El Sr. Dehesa poco necesitó para hacerse extremadamente querido del pueblo veracruzano. La Banca, los representantes de nuestras naciones amigas, el comercio y los políticos, encontraron en él al guardián de sus intereses.

El Sr. General Díaz que le quiere en alto grado, ve al Sr. Dehesa como uno de sus mejores colaboradores en el progreso y he aquí la razón por lo cual aceptó nuestro probo gobernante el puesto que ocupa y en el cual ha podido dar á conocer sus grandes facultades que han redundado en beneficio de la Instrucción, del adelanto material y moral del pueblo más civilizado y progresista de nuestro suelo.

La biografía del Sr. Dehesa está escrita en ese progreso latente de Veracruz, desde que ocupó los puestos más culminantes del Estado.

Imposible sería pintar la hermosura y fertilidad de aquellas zonas. Veracruz es extraordinariamente rico y exuberante. Sus inmensos plantíos de café, el más acreditado del país, constituyen su principal riqueza. La piña, la anona, plátano de diversas clases, el chico zapote, mango de manila, la naranja que

se exporta considerablemente, el coco y otras mil frutas de exquisito sabor, son su principal producto.

Tiene maderas preciosas como la caoba, el cedro y otra multitud. En flores, como la camelia, gardenia, nardo y un sinnúmero de plantas. Es el país más pródigo. Es un verdadero paraíso; la selva más preciosa que existe en nuestro país. Veracruz es un encanto; un prodigio de la Naturaleza; allí se admira el poder de Dios! . . .

Las riquezas de nuestro suelo en aquel Estado, son el tesoro de más valía que existe en la República Mexicana.

Prosigamos nuestra marcha. Sigamos el itinerario á Puebla para continuar después á México; pero es preciso detenernos en esta importante Capital.

De Apizaco, donde nos encontramos, cambiamos de tren, seguimos á Santa Cruz, Santa Ana y Panzacola, para llegar á la que será objeto de un capítulo aparte.

CAPITULO II.

El Estado de Puebla.

La segunda capital de México.—Sus riquezas.—Importante revista industrial.—El Sr. Gobernador del Estado.

ESTE importante Estado es, sin duda, el primero de la República, juzgándolo en sus múltiples riquezas, pues en él existen las tres Zonas que tanto favorecen para el desarrollo de la agricultura.

Como industrial es, sin duda, el primero de nuestro país. Como minero no carece de importancia, y como bello, hermoso y esplendente, ofrece al espectador el panorama más grandioso.

No vamos á extendernos en grandes disertaciones sobre él, porque para darle á conocer extensamente, necesitaríamos de gran espacio y tiempo del que no podemos disponer, y sería variar nuestro programa.

Puebla es la segunda capital de la República. Los cuantiosos capitales que allí existen; el hábito y costumbres de sus habitantes; el aseo de sus calles; la suntuosidad de sus templos; la hermosura de sus casas, y en general, aquel conjunto arrobador que tiene, nos hace, sin temor de equivocarnos, expresar que Puebla es un México en miniatura.

Cupo en suerte á la Angélica ciudad tener en su seno personas notabilísimas que se han distinguido en las ciencias, en las artes, en la religión y en todo.



Teodoro Dehesa.




Mucio P. Martínez.



Rafael Bravioto



Francisco González Cosío.



UNIVERSIDAD AUTÓNOMA DE NUEVO LEÓN
DIRECCIÓN GENERAL DE INVESTIGACIONES

Sus poetas, sus literatos, sus escritores, así como los patriotas que han derramado su sangre en aras de la libertad, han sido grandes.

La nave religiosa es conducida con gran acierto por los preclaros y virtuosos discípulos de San Pedro, S. S. I. Melitón Vargas, dignísimo Obispo de aquella diócesis; el profundo orador D. Joaquín Vargas; el egregio y clásico Padre Rivas, y otros muchos que fuera largo enumerar.

Un D. Félix Béistegui, un D. Agustín Fernández y un D. Juan Carrasco, darían honra á la academia de jurisprudencia más adelantada en el mundo.

Un Francisco Marín, un Díaz Barriga y un Gustavo O'Farrell, no se desdenaría el mundo científico de colocarles como á Lucio y Jiménez en la cumbre de la inmortalidad.

Un José Fernández de Lara, Rosa Carreto y Castillo Urizar, serán siempre, como fué Manuel Flores, el más esplendente sol de la poesía; esa música divina que muy pocos hay que la pulsen con el encanto que los antes mencionados.

Pero para qué continuar tan laboriosa carrera. Puebla es el centro de todo lo grande, de todo lo hermoso, de todo lo ideal.

En el régimen administrativo, político y local del Gobierno, las autoridades corresponden á la confianza que en ellos se ha depositado, y actualmente ocupa la primera magistratura del Estado, el integérrimo patriota y liberal, C. Gral. Mucio P. Martínez.

El Gral. Martínez, infatigable campeón de la libertad, progresista y leal amigo, subió al poder por la voluntad unánime de sus conciudadanos, y los que con justicia lo enzalsan, respetan y quieren. Baste decir que el actual Gobernador, al encargarse del poder, recibió el Gobierno algo grabado, y en poco tiempo logró nivelar este desfalco, amortizando por completo la deuda que con anterioridad enormemente pesaba.

La moralidad se entronizó en las oficinas todas de la Administración; las mejoras materiales siguieron su curso; la instrucción ha tenido gran desarrollo en los círculos todos de la sociedad, y el orden, la justicia y la ley, son el escudo que actualmente garantiza su sabia administración.

El Gral. Martínez, en el poco tiempo que tiene de gobernar aquel Estado, lo ha hecho adelantar un paso hacia el progreso. De esperarse es que con ese talento político que lo distingue, Puebla llegue á ser el primero de la Confederación Mexicana.

Por fortuna, el círculo que rodea al Gral. Martínez le prestigia y honra, como su presencia también honra y prestigia á aquella Administración.

La hermosísima Ciudad de los Angeles tiene una Sociedad aristocrática por esencia.

Hay innumerables asociaciones fraternales, científicas, religiosas y mutualistas.

Gremios musicales, industriales y artísticos que lo honran altamente. Clubs con diferente determinación y objeto. Casinos y grupos de la mejor Sociedad para divertirse, etc., etc.

Para dar á conocer la grandiosidad de sus edificios, diremos que sus establecimientos principales son: la Penitenciaría, que tiene la forma exacta, aunque reducida á tamaño menor, del famoso edificio de igual clase que ostenta con orgullo Londres, conocido con el nombre de New Castle. Semeja una nave, y su elegante y sólida construcción es de cantera parda y encarnada. Sus torreones y minaretes moriscos adecuados á la obra, le dan un aspecto hermosísimo, formando el todo un conjunto gracioso.

El plano se debe al inmortal José Manzo.

La prisión se encuentra en la actualidad en la cárcel de S. Juan de Dios, con una división para hombres y mujeres, y aunque el local es pequeño, es sano y llena su objeto.

El cuartel de policía «Rosendo Márquez,» sito en el exconvento de la Merced, fundado por el C. Gral. Márquez, no solo sirve para alojamiento de la Gendarmería Municipal, sino que además se considerará como prisión para extinguir penas gubernativas.

La casa de Corrección fundada en 1882, está destinada á corregir la juventud viciosa, y al mismo tiempo que se castiga se le enseñan los ramos de instrucción primaria y además el oficio que ellos mismos eligen.

La casa de Maternidad, es quizá la joya más preciada de

la ciudad. Su construcción con canteras del mismo color que las de la Penitenciaría, hace que ambos edificios formen juego. El interior es espacioso, siendo de admirar lo esbelto y delgado de las columnas que forman la arquería.

Su fundación se debe al Sr. Luis Haro, habiéndose inaugurado el 13 de Abril de 1885.—Nada podemos decir acerca de su valor intrínseco.

El Hospicio, de pobres que se abrió el día 17 de Marzo de 1832, es el Establecimiento de beneficencia más poblado, el más recargado de atenciones y el más precisado á satisfacer mayor número de necesidades.

El establecimiento tiene condiciones y estatutos adecuados á las necesidades de los que se acogen á su seno, siendo de advertir que estos son diversos, por exigirlo así la diversidad de clases que la ocupan.

El Orfanatorio del Estado, situado en la calle de S. Cristóbal, fué fundado en 1604 por el Pbro. Don Cristóbal de Rivera, quien dejó en su testamento varias casas para este objeto.

El Hospital de San Pedro que en la actualidad tiene magníficas condiciones higiénicas. Su movimiento anual se estima de 800 á 1.000 enfermos; siendo el término medio de la mortalidad de 100 á 120.

El hospital de hombres dementes, establecido en el exconvento de religiosos de Sta. Rosa, está situado en la calle del mismo nombre, y el de mujeres en la calle de S. Roque.

No se sabe la época de la fundación del primero; pero sí que Don Alonso de la Mota donó unas casas bajas contiguas al ex-convento de Roquinos, y en ellas fundó el hospital el padre Bernardino Alvarez.

El hospital «La Caridad,» para niños, se inauguró el 7 de Agosto de 1877 y fueron sus fundadores el Dr. Samuel Morales Pereira y Don Miguel Vargas.

Su movimiento de caudales en el cuatrienio de 1885 á 1888, fué de \$ 7,643 00 cs.

Para terminar, añadiremos que existe un pequeño hospital que lleva el nombre de «Porfirio Valderráin.»

Entre los demás edificios se encuentra el Palacio episcopal

hecho en 1536; el de Justicia; el Colegio del Estado y la Escuela de Medicina.

A pesar del número de habitantes con que cuenta la ciudad, sólo hay dos teatros. El más antiguo es el conocido por «El Principal,» puede contener 800 espectadores. Se estrenó el 25 de Mayo de 1790, siendo virrey Don Agustín Ahumada y Villalón, Marqués de las Amarillas, quien dió permiso para la construcción de un teatro, donde se divertiera la vil canalla.

El «Teatro Guerrero» conocido así por el apellido del Sr. D. Ignacio, que lo fundó, es todo de madera. Se invirtieron en su construcción once meses, y se gastó la suma de \$ 84,000.

Se inauguró el día 1º de Febrero de 1868; y se dió la primera función el domingo de pascua (Abril 1º de 68.)

En 1883 pasó al Ayuntamiento, que dió por él \$ 63,000.

Su interior es bonito, y situado en el portal de Palacio es el punto de reunión á que acude la crema de la sociedad poblana.

Puede contener 1,500 expectadores.

Entre los sitios de recreo que tiene la ciudad; se cuentan el zócalo que es un parque agradable, lleno de árboles viejos al rededor y jóvenes en el centro. Es cuadrilátero: tiene un elegante kiosco y dos fuentes en las extremidades. Simétricamente colocadas hay cuatro estatuas de bronce que representan á Hebe, diosa de la Juventud; Flora, diosa de los Jardines; Vénus, diosa de la Hermosura y Psiquis, esposa del Amor.

Los paseos Hidalgo y Bravo: el primero situado al O; es una calzada irregular con arboleda de uno y otro lado; empieza frente al templo de San Francisco y concluye á la falda de las fortificaciones de Loreto y Guadalupe. En una de sus extremidades está el kiosco «Valderráin,» y en la otra un estanque natural con multitud de pescados de colores.

El segundo, que representa un cuadrilongo, está lleno de árboles en toda su lozanía, y tiene cinco fuentes de cantera. Frente á una de sus cabéceras está la quinta del Sr. General Márquez; y en los costados la Penitenciaría y la Plaza de Toros.

La generalidad de las casas de comercio en el centro están alumbradas por luz incandescente, Ese alumbrado se es-

trenó en la casa del Sr. Carcaño, con un dinamo movido por una máquina de vapor que tiene la potencia de cuatro caballos.

Las aguas de Puebla se dividen en cuatro clases.

1ª Aguas potables.

2ª Aguas naturales no potables.

3ª Aguas sulfurosas.

4ª Aguas pluviales.

Las primeras nacen en la parte oriental de la ciudad, tomándose en la Cieneguilla, El Alto, La Luz y El Carmen: su rendimiento aproximativo es de 3.225,000 cuartillos en 24 horas.

Las naturales no potables se encuentran en los pozos de las casas, variando su profundidad de cuatro á nueve varas. Generalmente se hace uso de estas para el lavado de la ropa y riego de las calles.

Las aguas sulfurosas que se encuentran en la parte occidental, se han aprovechado para baños medicinales, siendo los principales el Ojo de San Pablo, Santiago y Rancho Colorado, en su composición entra principalmente el ácido sulfídrico, las sales de cal, de sosa y de magnesia, glairina y otras substancias.

Las pluviales son las que dan vida á muchos riachuelos, así como á algunos lagos y lagunas.

Después de México, en ninguna otra parte del país se nota más movimiento que en Puebla, debida á la actividad del comercio y á las vías ferroviarias de vapor. Los principales agentes de la inmigración vienen á ser el Ferrocarril Interoceánico, el Mexicano y el de Oaxaca que es primoroso.

La empresa de Tranvías urbanas, de Felipe Fortuño y Comp., recorre la ciudad entera y sus alrededores.

El Ferrocarril Industrial de Puebla, representado por los Señores Rivera, recorre el siguiente trayecto:

De Puebla á las fábricas,

Y De Puebla á Cholula.

La Compañía telefónica mexicana, tiene 60 kilómetros conectando á 61 subscriptores.

El movimiento de abastos de Enero á Junio de 1894, fué el siguiente:

Cabezas de ganado mayor, 4,097. Cabezas de ganado lanar, 15,132. Cabezas de ganado cabrío, 224.

Suma 19,453.

Hay que advertir que esta cantidad es solo por seis meses, y que la época de la matanza del ganado cabrío es de Noviembre á Diciembre.

La carne de cerdo tiene poco consumo, sin embargo, se calcula que diariamente se matan de 100 á 150 cabezas.

La caza es poco productiva, y la pesca mucho menos, debido á la proximidad del Puerto de Veracruz, de donde se importa el pescado que se consume.

Existen, sin embargo, multitud de lugares donde se pescan el bobo, la mojarra y el bagre.

El Gobierno debería proteger esta industria, de la *piscicultura*, estableciendo algunos viveros, como en el Estado de México, y en donde como es sabido están dando muy buenos resultados los criaderos de peces en el agua dulce.

La mojarra en el Estado de Puebla, es excelente.

Las producciones agrícolas el año próximo pasado, fueron las siguientes: 2.142,000 @ alfalfa, 200 cargas cebada, 18@ chile seco, 300 fanegas frijol, 140 cargas de haba, 4,000 cargas de pulque, 21,210 cargas maiz, 1,200 @ paja de cebada, 2,400 de trigo, 6,000 cargas de trigo, 250 cargas de fruta, 1,500 de hortaliza y 48 fanegas de añil.—Número de maguelles en el Distrito 10.000,000.

Tiene, además, plantas textiles, y se cultivan aunque en pequeña escala, el Ramié, el Zacatón y La Morera.

La minería está en decadencia: hasta hoy sólo se han denunciado algunas minas de carbón de piedra.

Si Puebla ha caminado al progreso por sus artes, ha avanzado también de una manera extraordinaria en el camino de la ciencia, debido á los nobles esfuerzos del Gobierno para darle el desarrollo y la importancia que merece.

Los siguientes datos lo justificarán.

En la actualidad existen en el Distrito 24 escuelas municipales; 56 particulares y 34 gratuitas que vienen á dar la suma de 114.

Los alumnos matriculados en las municipalidades, fueron 3,167 niños de ambos sexos.—Asistencia media mensual 1,789.—Se examinaron 1,372; fueron aprobados 1,295 y concluyeron 130.

Lo gastado en sueldos y útiles en el año escolar de 1894 asciende á \$23,120 00 cs.

A la Escuela de Artes y Oficios, fundada por el C. General Rosendo Márquez, en que se da instrucción secundaria, se matricularon 105; asistieron 80; se examinaron 72; aprobaron 70 y concluyeron 2.

Lo invertido en sueldos y gastos, importó \$30,446 00 cs.

Cuatro son las escuelas profesionales que dependen del Gobierno del Estado, inclusa la Normal de Profesoras, y en el mismo año de 89, se matricularon 687; asistieron 442; se examinaron 408; aprobaron 389 y concluyeron 9.

Su gasto general fué de \$89,815 65 cs.

Las carreras que se enseñan son: Abogacía, Agentes de Negocios, Ingenieros topógrafos é hidromensores, Profesorado, Medicina, Cirujía, Farmacia y Obstetricia.

Existen en la Capital dos Bibliotecas; la Palafoxiana cuya fecha de fundación fué en el año de 1753 por el Obispo Palafox, y la «Lafragua» fundada en 16 de Septiembre de 1885 por legado del mismo. Ambas contienen un número de volúmenes de 48,000.

Los visitantes, por término medio, es de 17,012.—Se sostiene con fondos del Estado.

En 1820, se fundó el Museo por el clérigo Don José Jiménez de las Cuevas, rector del Seminario. Se denomina «Academia de Educación y Bellas Artes», siendo uno de sus principales objetos la enseñanza del dibujo. Se sostiene con donativos particulares y una subvención del Gobierno del Estado.

Solamente existe una sociedad científica que es la de Geografía y Estadística, sucursal de la de México.

El Periodismo en esta Capital sufre sus intermitencias en atención á la cercanía de México, pues sólo se conservan como constantes las publicaciones oficiales.

Por último, existen dos observatorios: uno en el Colegio

del Estado y el otro en el Católico, ambos perfectamente dotados y hábilmente dirigidos.

Las observaciones meteorológicas de estos colegios se publican en el «Periódico Oficial» del Estado.

La prensa reproduce estas noticias.

En el importante Estado de que venimos ocupándonos, existe, como en las principales Capitales de la América, un centro comercial de la más alta importancia.

Puebla, con la delineación de sus calles, la construcción suntuosa de sus casas y palacios, faltábale para ser una ciudad verdaderamente bonita como lo es, la decoración tan hermosa como elegante de sus almacenes y casas de comercio.

Las que más llaman la atención en el ramo de ferretería y mercería, son las grandes casas de los Sres. J. Dorenberg y C^a, situada en la esquina de Mercaderes é Independencia 13, y la de los Sres. Sommer y Hermann situada en la Independencia número 1, haciendo esquina con la de Guevara.

Nuestros lectores podrán formarse una idea con la vista de las fachadas de dichas casas y con respecto á la elegancia y lujo de sus aparadores y salones, bien pudiéramos decir que están montadas con el lujo que los principales almacenes de Europa.

No menos que aquellos por la abundancia y buen surtido de sus efectos, por la suntuosidad de su fachada, etc., debemos mencionar también la de los caballerosos y honrados comerciantes Don Paz García, que tiene situado su almacén de Ferretería, Tlapalería y Mercería en la calle de Porfirio Díaz número 4.

Bonitas en demasía, y surtidas de lo mejor en el ramo de Mercería, son la de los pundonorosos y activos comerciantes, Ricardo Benítez 1^a de Santo Domingo número 8, y la de Othon Gutiérrez en el número 6 de San Martín, estas personas están haciendo competencia á los comerciantes de su giro, tan sólo por la baratura de sus efectos.

La casa de Carlos Charles, situada en el Portal Hidalgo, es una de las que se fundaron primeramente en la ciudad; es anti-

quísima, siendo por su antigüedad y la buena calidad de sus efectos, una de las más acreditadas.

Llama la atención en Puebla el sinnúmero de Agencias establecidas. *Las de publicaciones* más importantes son Don Ramón Miranda, activo en demasía; la de Don Pablo Vázquez, que tiene las mejores ediciones de Barcelona, y la de Don Antonio G. Rosilla, Costado de San Pedro número 13.

Como almonederos de más inteligencia y que *venden bueno, bonito y barato*, pudiéramos citar á los Sres. José Claro Pacheco, que ya encomiamos anteriormente; José de Jesús Guevara, en la calle de Molina 1, y D. Luis G. Lavara, en la calle de Porfirio Díaz número 10, que tiene un surtido de lo mejor.

La armería que expende el más fino armamento de todas clases y que más crédito disfruta en la Capital, es la del Sr. Manuel Centurión, diestro y conocedor como el más perito, que tiene su establecimiento en la 1^a de Mercaderes número 9. El más variado y completo surtido de *Casa*, municiones, etc., encontrará el consumidor á quien se le garantiza la bondad del efecto.

Las principales casas del gremio de abarrotes son: Conde y Cosío, San Martín número 7; R. Moreno y Hermano, 2^a de Santo Domingo número 9, quienes además de ser grandes almacenistas, como comerciantes inteligentes y conocedores, están muy acreditados; Eugenio Mier Rubín, Cholula número 1½. La gran casa de los Sres. García Hermanos, en Guevara número 9, que tiene gran consumo, y la del acaudalado capitalista, activo, honrado y laborioso Don Guillermo Mendoza, en el costado de Santo Domingo número 11, que de año en año su prestigio cunde, siendo la buena fe su lema y que vende al por mayor y menor sus efectos de primera calidad.

No menos importantes que aquéllos, son la de los activos comerciantes Nicolás A. Serdio, Santa Clara 9; la de Guerra y Romano, Portal de Morelos número 12 y la de Don Jesús Ponce, en Porfirio Díaz número 12.

AGENCIAS DE PIANOS.—La que presta más comodidad para la compra, venta y compostura de ellos, es la de Don José María Romero, dedicado y conocedor como pocos, atento y caba-

liero en el desempeño de su comisión, y la Sucursal de los Sres. Wagner y Levien, Carnicería número 6. La primera y más renombrada de la República.

Al frente de las dos casas bancarias, sucursales de la de *Londres y México* y *Nacional Mexicano*, se encuentran, del primero, el activo y caballero Don Guillermo Turumbull, en la Independencia número 11, y del segundo su hábil gerente Don Mariano J. Pasquel, en la 2ª de Mercaderes número 7.

Ambas instituciones bancarias han sido de mucho provecho para la población, que con la facilidad en la situación y bajo tipo, facilitan grandes operaciones.

Los establecimientos de Farmacia de la ciudad de Puebla son de buen gusto en lo general, llamando la atención entre ellos la Botica Francesa.

En el régimen interior de la casa se guarda cierto orden conducente al buen servicio del público.

Los aparatos y enseres que posee la negociación en número y clase, son los que necesita la casa habiendo algunos que probablemente no se encuentran en otra botica del país.

A no dudar, la Droguería y Botica Francesa de Ibáñez y Lamarque, en su género, es uno de los mejores establecimientos del país por el esmero y honradez que en él se encuentran.

Otra de las que por su antigüedad merece una especial mención, es la del laborioso comerciante D. Santiago Beguerisse, situada en el Estanco de Hombres número 1½, que por la pureza de sus medicamentos se recomienda. La acreditada botica de Don Joaquín Arrijoja, en la 2ª de Santa Teresa número 12, que á su especialidad en las preparaciones medicamentosas, reúne un completo surtido de drogas que vende á precios sin competencia. La botica de la Sociedad Anónima, conocida con el nombre de *BOTICA INGLESA*, en la calle de Zaragoza número 6, y cuya casa recientemente establecida, cuenta con gran clientela por la pureza de sus medicinas y pronto despacho de ellas. Sabido es el prestigio que el Dr. Rueda disfruta como médico, y esto es una garantía para el consumidor.

El Sr. Paulino Bautista siempre ha procurado captarse el buen nombre de farmacéutico, y por lo mismo, también su bo-

tica en la Cerca de Santo Domingo y Cruz de Piedra, que tiene establecida, es una de las que ofrecen mayor comodidad.

La Botica de San Luis, que con este nombre es conocida, es otra de las que más competencia hace á las demás de su giro. Bien merecida es la reputación de que disfruta, porque su caballero dueño Dr. Delfino Arrijoja, no ha omitido sacrificio alguno en mejorar sus condiciones y tiene á su frente personas de notoria competencia para despachar.

Una de las antiguas y bien acreditadas es la del entendido Don Angel Rangel, conocida con el nombre de «Botica de la Santísima.»

Su establecimiento, mejorado cada día más y más, cuenta con un completo surtido de drogas y medicinas, conteniendo multitud de especialidades que vende á precios enteramente cómodos.

La de Don Eugenio M. Moreno en la Aduana Vieja número 3, es otra de tantas oficinas de farmacia que está bien surtida, perfectamente atendida y donde se expende con comodidad.

¿Queréis baratura y una excelente preparación química en el despacho de las recetas? Pues ocurrid á la Botica del Dr. Baltazar Uriarte, en la 4ª de San José número 5.

¿Buscáis prontitud, esmero y limpieza? Os recomendamos la acreditada botica de Don Antonio Fernández, en Lafragua, 22.

Y por este estilo, bien pudiéramos recomendar las boticas de Guevara 7, propiedad de Don Agustín Aguirre; la de San Pedro, una de las más antiguas de la ciudad, que es de D. Diódoro Suárez, y la de Don Jacobo Amezcua y Don Antonio Tello, situada la primera en la Cerca de Santo Domingo, y la segunda en la calle de Arista 15.

También tenemos en Puebla Boticas Homeopáticas para las personas afeatas á curarse por el sistema referido. La principal es la del Dr. Don Emilio Polo, en la calle de Santo Domingo.

En la angelica ciudad hay, como en las principales capitales del mundo, centros reerativos de importancia y con especialidad para el juego de billar y otros.

Los billares y cantinas principales son: Agustín Faure y Comp., Costado de San Pedro, 2; Antonio Puget, 2ª de Mercaderes 5; Juan Maupome, en el Portal de Morelos, y Wame G. Dame, en la 3ª Avenida Juárez, que siempre están muy concurridos.

En el mismo orden y comodidad está la de Don Francisco Mendoza, en la calle de Santa Clara.

Para confecciones, camisas para caballeros, ropa interior, donas, mancuernas, abrigos y multitud de artículos para el tocador, no hay otras casas tan perfectamente arregladas como la de los Sres. Juan Trasloseros, atento y caballeroso, en la 2ª de Mercaderes, 2; la del apreciable Alfredo Linaje, en el número 2 de Guevara; la de Fonseca y Díaz Ceballos, en la 1ª de Mercaderes, 8; y la de J. B. Andreé, 2ª de Mercaderes, 6, que recibe constantemente un surtido de lo mejor.

Además del elegante aspecto de las *Cristalerías* en nuestra ciudad, en lo general todas se hallan habilitadas de un variado y elegante surtido de loza extranjera y del país. Entre las principales deben mencionarse, la del activo Don Mariano Oropeza, 2ª de Santo Domingo, 4; la del Sr. Othón Gutiérrez, en San Martín, 6, que renueva constantemente sus mercancías é importador directo; la bonita casa de Don Ricardo Benítez, 1ª de Santo Domingo, 8, en que expende un variado surtido de artículos de fantasía; y la acreditada y antigua casa de Don J. Mariano Fernández, en la esquina de Arista y Santo Domingo, que vende á precios enteramente cómodos.

Las bonitas calles de Mercaderes ostentan en sus elegantes aparadores las lujosas telas de los principales mercados europeos. Los almacenistas principales son: Lions Hermanos, que giran una cuantiosa fortuna y tienen el Cajón intitulado «La Ciudad de México»; la del caballeroso Haller, que al inmenso surtido de ropa, tiene el más completo de telas para iglesia; la suntuosa casa de Richaud Arnaud y C.ª, llamada *La Independencia*, importadores y almacenistas que venden al por mayor y menor á precios cómodos. *El Puerto de Liverpool*, de los caballerosos y activos comerciantes Garcin, Desdier y Sivilot, y *Las Fábricas de Francia*, de los Sres. Ebrard y C.ª, en la calle de Guevara,

8, sucursal de la de México, y que con sólo la respetabilidad del nombre de la casa, ya puede considerarse su importancia.

De los depósitos de aguardiente de las principales haciendas del Estado, el más acreditado es el del progresista español Don Manuel Pérez Díaz, Sacristía de la Santísima, 2.

El caballeroso y atento español Don José Díaz Rivera, es el único que tiene el depósito de fierro de la acreditada fundición de Panzacola, y para cualquier pedido hay que dirigirse á la 2ª de Santa Teresa, 6.

La fotografía en Puebla está á la altura de los principales talleres europeos. Varios artistas de este género han entrado en lo que llamar pudiéramos una competencia, y se empeñan cada día más en que sus trabajos sean del agrado del consumidor. Los talleres más acreditados y elegantes son el de Lorenzo Becerril, 2ª Mercaderes, 9; Antonio Macías, Guevara, 4; Manuel Marín, Portería de Santa Inés, 5; Francisco Bustamante, Independencia, 2, y Gabriel Benítez, 2ª Mercaderes, 3.

Las principales librerías de Puebla son, á no dudar, «La Enseñanza Objetiva», situada en la calle de Guevara, 5, que tiene un surtido completo de obras de enseñanza, ciencias, artes, literatura, instrumentos de cirugía y cuantos aparatos modernos existen en los mercados de Europa. Su activo propietario Don Carlos Baur, ha podido en poco tiempo hacer una regular fortuna.

La librería del caballeroso y diligente Don Carlos Tagle, Portal de Hidalgo, 3, que con sólo enunciar que fué casa sucursal de la de Bouret y C.ª de París, se comprenderá la importancia de la casa. Pídanse catálogos de ella y os convenceréis.

Dos casas hay esenciales para la venta de ornamentos de iglesia, todas de lo mejor y confecciones de este género, la del laborioso Sr. Vicente Cardoso, en Guevara, 4, y que tiene muchos años de establecida, y la del Sr. Don Manuel Mendoza, en Santa Catarina, 14, que lleva por lema: *vender barato para vender mucho*.

RELOJERÍAS.—Las principales son: Francisco Penet, 1ª de Mercaderes, 10; Rodolfo Jacobi, Guevara, 9; Carlos Ramírez, 2ª de Santa Teresa, 6 y Benito Sánchez, Santa Clara, 3.

Las sederías más notables y mejor surtidas del ramo, son: la de Don Eugenio Reyes, San Martín, 1, que tiene una elegante sucursal en la 2.^a de Mercaderes, 2; la de Don Miguel Ruiz, sedero antiguo é inteligente, que tiene su expendio en Zaragoza, 2, y la de Don José María Ramos Luna, 1.^a Mercaderes, 2, que vende muy cómodamente.

En pocas poblaciones llaman tanto la atención como en Puebla, las tabaquerías, donde el gusto para adornarlas, el aseo, y variado surtido de juguetes, se reúnen otros muchas comisiones, como la venta de billetes de lotería, estampillas, efectos para escritorio, etc. Las principales son las de Don Manuel Guzmán, Jarcierías, 2; Lorenzo Eizaguirre, Independencia, 12, y Andrés Silva, Independencia, 6.

Al tratar de las propiedades de las aguas, prometimos citar con especialidad los baños más saludables y medicinales que tanta nombradía han alcanzado en toda la República.

Nos referimos á los termales que recomiendan los facultativos más entendidos del mundo, y éste en Puebla es el del Paseo, propiedad del entendido Dr. Miguel A. Salas. Pidanse las referencias á estos establecimientos, y os convencereis de su ventaja.



Para terminar esta reseña comercial de la Capital del Estado, cerremos con broche de oro mencionando los principales banqueros y capitalistas, ó sean los escritorios más notables, y son: Sres. José Luis Bello, Estanco de Hombres, 8; Félix Pérez, Estanco de Hombres, 10; Manuel Conde, Santa Clara, 2; Joaquín S. Pacheco, Jarcierías, 7; Gavito, Sucesor, Jarcierías, 10; Rafael Acho, Jarcierías 14; de la Hidalga, Sucesor, Zaragoza 10; Juan Matienzo, Zaragoza, 6; Ezequiel Alvarez, 2.^a Santa Teresa, 13; Tomás Furlong, Mesones, 9; Jacobo Ortiz Borbolla, Alguacil, 6; Manuel Sevilla, Portería Santa Clara, 4; Velasco Hernández, Mezones, 11; Carlos Weber, Infantes, 7; Matías Rivero, Estanco de Hombres, 4; Agustín Mora, Infantes, 16; Simón Campero, Portal Hidalgo, 2; V. Gutiérrez Palacios, Carnicería, 10; Rueda y Gavito, Jarcierías, 12; Francisco Ramírez Miranda, Espejo, 8.

Las personas antes citadas representan algunos millones de pesos que dan el mayor movimiento en la Capital del Estado.

Los hijos de Puebla son, en lo general, inteligentes y laboriosos, y desde temprana edad comienzan á dedicarse en los diferentes ramos de la industria, la cual extiende sus redes y se multiplican cada vez más.

La fabricación es fácil y su costo relativamente poco, porque para lo primero se cuenta con la dedicación del pueblo y sus aptitudes físicas é intelectuales, y para lo segundo, con la materia prima que se necesita y es de primera calidad.

Uno de los ramos que sorprenden por su elaboración, es el de la fabricación de sombreros: fama tienen los sombreros poblanos en toda la República por su buena calidad.

Las sombrererías, en lo general, son suntuosas y dan un aspecto elegantísimo donde quiera que estén. Una de las que merecen principal mención es la de Don Margarito Carcaño, situada en el Portal de Hidalgo número 5, y donde se encuentra siempre un gran surtido de efectos de sombrerería; sombreros para hombres, señoras y niños, etc., por mayor y menor.  IMPORTACIÓN DIRECTA DE EUROPA.  Vende á precios extremadamente cómodos.

Nuestros lectores podrán imponerse de la importancia de la casa, toda vez que pueden juzgar de ella por la vista de la fachada. Su parte exterior decorativa es suntuosa y el interior con los talleres y útiles necesarios. El taller es movido por un motor de fuerza de 20 caballos, que al mismo tiempo sirve para surtir de luz incandescente toda la casa. Hay una especialidad en la que el Sr. Carcaño se ha distinguido, y es, la confección de sombreros elegantísimos para Señoras y Señoritas.

La sombrerería de Don Ignacio Torres que se halla situada en la esquina de Zaragoza y Guevara, es otra de las más principales y muy renombradas por cierto, para la fabricación de los sombreros *charros* ó *jaranos*, teniendo, además, un surtido completo de sombreros de copa, ingleses y para niños. Es otra casa que importa también directamente.

La elegantísima y bien surtida sombrerería de los Señores Couttolen y Esmanjand, en la 1.^a de Mercaderes números 3 y 5, quienes con ese confort y gusto de los franceses adornan de lo mejor, venden legítimamente bueno y barato; y por últi-

mo, la casa de Don José Pillón González, 2ª de Mercaderes, 3, quien con un celo digno de encomio es uno de los más laboriosos fabricantes de este giro, tiene un inmenso surtido de sombreros charros, de seda, y para niños.

FABRICANTE DE CERVEZA.—José Martín Miranda, Estanque de los Pescaditos, que es uno de los más acreditados.

Otra de las industrias que llaman la atención por el adelanto en que se halla, es la de fabricación de velas de cera, cuyo labranza es de lo mejor. Los principales fabricantes son: Gómez Ligeró Hermanos.

Dos son los principales molinos de trigo que llaman la atención de toda persona atenta é ilustrada, el del caballeroso y digno español Don Juan Pérez, llamado Molino del Puente situado á orillas de la ciudad cuyo molino se haya montado con la maquinación más moderna, y el del fino é infatigable progresista Don Serafín Maurer que ha tenido un premio honrosísimo en la Exposición de París por la elaboración de sus harinas.

El segundo de los mencionados es dueño del Molino de San Francisco, situado al márgen del río de la iglesia del mismo nombre y cuyo molino montado con la maquinaria y útiles más modernos es verdaderamente un prodigio del arte. La casa es suntuosísima; el jardín muy frondoso y bello; los terrenos de siembra de lo mejor y su aspecto y conjunto á la vista, es maravilloso y sorprendente. Las mejoras allí realizadas han hecho subir extremadamente su valor. Es una de las mejores fincas del Estado.

El arte de Guttemberg está extremadamente adelantado; una de las imprentas más bien montadas es la del laborioso Don Benjamín Lara en el costado de San Pedro 13, á quien pudiéramos llamar el Díaz de León poblano; la del progresista Don Miguel Corona, tipógrafo antiguo y acreditado, en Cholula, 2; la del hábil y cumplido Don José María Osorio, en Santa Clara, 8, y la del notable escritor publicista Don Jesús Olmos Contreras, en Molina, 2. Estas personas desempeñan toda clase de trabajos tipográficos y litográficos con prontitud, esmero y limpieza.

TALLER para labrar el mármol ó sea lapidarios notabilísi-

mos Don Manuel Olimán, Santa Clara, 10, que tiene un inmenso surtido de curiosidades que vende módicamente, y Forany y C.ª, 2ª de Santa Teresa, 1, que, como el anterior, disfruta de gran crédito y vende bueno y barato.

HOTELES.—De Diligencias, calle de Echeverría; del Jardín, calle de Infantes; Español, calle de Mercaderes; de San Juan Nepomuceno, calle de Raboso; Cosmopolita, frente á la Estación del Ferrocarril Interoceánico; Cristo, calle de Mesones; América, calle de Jarcierías.

GRANDES FÁBRICAS.—Así pudiéramos nombrar á las que constituyen la principal riqueza del Estado, y á cuyo frente se hallan los gladiadores infatigables del progreso.

El Mayorazgo es una fábrica de gran extensión; sus almacenes, dotados de cuanto puede necesitarse para el movimiento de esa gran maquinaria, que fué traída expresamente para la elaboración de los hilados y tejidos de algodón, y la que elabora grandes cantidades de piezas de manta, que se consumen en los mercados más importantes de la República.

Es atendida con eficaz empeño, por el caballeroso y distinguido D. Vicente Gutiérrez Palacios, que tiene el expendio en la calle de la Carnicería, 10.

La fábrica del Patriotismo es otra de las más importantes. Su diligente propietario, el Sr. D. Dionisio Velasco, ha gastado una inmensa fortuna en el mejoramiento de dicha fábrica; pero puede decirse que con total aprovechamiento, porque en la actualidad vale un tesoro por la riqueza de su producción y su valor intrínseco como propiedad.

Para todo pedido dirigirse á la calle de Mesones, 11.

«El Valor», es el nombre de la gran fábrica de hilados y tejidos de algodón, propiedad del progresista y caballeroso Leopoldo Gavito. Pálido sería cualquier encomio que hiciéramos de dicha fábrica, que mejorada y reformada en su totalidad, expende grandes cantidades de mantas de suprema calidad.

Visítad el establecimiento, y os convenceréis de nuestras aseveraciones. Como ésta, se hallan las renombradas fábricas de Santa Cruz y la Tlaxcalteca, propiedad del mismo Sr. Gavito, en Compañía.

La Concepción, es la que compite con las demás, por la baratura y calidad de sus efectos. Esta es una fábrica de hilados y tejidos de algodón, que ha pasado á los herederos del inmaculado y honradísimo comerciante D. Francisco Cabrera, cuya memoria es en Puebla tan respetada. El expendio de esta fábrica está situado en el Estanco de Hombres.

La Teja ó Luz, es otra de las mejor situadas, mejor atendidas y grande. Su maquinaria, enteramente moderna, y sus efectos de primera clase, pues tienen gran demanda en el mercado de la ciudad. Los Sres. Ortíz Borbolla, caballerosos, finos y atentos, se esmeran por atender la relacionada fábrica de la mejor manera.

La Carolina, es el nombre de otra de las más acreditadas y antiguas del Estado; ésta es propiedad del filantrópico y distinguido español D. Ignacio Noriega, quien ha mejorado la fábrica en todos sentidos y vende sus mantas á precios sin competencia.

La Providencia, es fábrica del progresista D. Matías Rivero, joven lleno de vigor y entusiasmo en beneficio de la clase industrial.

El expendio de esta fábrica, se halla situado en la calle del Estanco de Hombres.

La Independencia, modelo de fábricas entre las mejores de su especie, ha tiempo que viene teniendo gran demanda en los mercados. Sus hilados de lo mejor, la consistencia y buena calidad de sus mantas, hace que el consumidor la prefiera á las de su especie. Esta gran fábrica, es de la propiedad de D. Nicacio Sota y C.^a, uno de los más caballerosos y honorables miembros de la Colonia Española.

El expendio es una gran casa, de fachada hermosísima y de buen gusto, que hace uno de los mejores adornos de la calle de la Aduana Vieja, 12, donde está situada.

El hermosísimo *Molino de Enmedio*, una de las más grandes fábricas de hilados y tejidos que compite, y con demasía, con las demás enunciadas.

Esta fábrica, es propiedad de la Sra. R. P. de Furlong, quien no omite sacrificios en levantarla más y más, siendo en la ac-

tualidad una de las más conceptuadas y acreditadas de cuantas existen. La vista es de lo más pintoresca; su jardín hermosísimo; terrenos de labor magníficos, maquinaria enteramente moderna, patios, etc., etc. Es una propiedad de inmenso valor, y en cuanto á la clase de las mantas, baste decir que se disputan la preferencia sobre las demás de su clase.

Las fábricas de hilados y tejidos de lana, que es uno de los ramos que más importancia tienen en el Estado, son «La Estancia,» propiedad del Sr. Llacuri, uno de los más honorables miembros de la Colonia española, y que ha reformado la fábrica en su totalidad; «El Alto,» de los Sres. Gavito y C.^a; «Arrecogidas,» una de las de mayor extensión y mejor situadas, de los Sres. Sota y C.^a, ya mencionados, y «La Concepción,» la fábrica modelo, pudiéramos decir, que es propiedad de los Sres. Letona y C.^a, industriales progresistas, y acaudalados capitalistas del comercio de la ciudad.

Ya se verá, por lo anteriormente expuesto, que no existe otro Estado de la República Mexicana, que contenga un número tal de fábricas, que como las de Puebla, mantienen la industria nacional á una altura tan considerable, y que con justicia este ramo demanda una atención preferente de parte del gobierno.

CAPITULO III.

El Distrito Federal.

La ciudad de México.—Sus paseos.—Sus costumbres.—Su grandiosidad.—El Sr. General Rincón Gallardo.

PODEMOS salir de Puebla á las 5 45 a. m., en el tren directo, ó en el que sale á la 1 15 p. m., para entroncar con el de Veracruz en Apisaco, de donde, como recordará el lector, nos habíamos desviado.

Ya hemos advertido que también puede tomarse el ferrocarril directo del Interocéánico, cuya línea parte desde Jalapa; pero suponemos que salimos en el *Mexicano* á la 1 15' p. m., y empezamos á recorrer el trayecto de *Puebla, Panzacola* y *Santa Ana*, en donde, si el lector gusta, puede tomar las tranvías para visitar la antigua ciudad de *Tlaxcala*, regresar y continuar su expedición hacia *Apizaco*, que habíamos abandonado.

Volvámos, pues, á embarcarnos en nuestros cómodos asientos del ferrocarril de Veracruz.

DE APIZACO, llegaremos á Guadalupe, Soitepec y Apam, donde se saborean las deliciosas chalupitas, quesadillas, queso, gusano de maguey y el sabroso *pulque*, de las mejores haciendas de este lugar. Continuamos nuestra marcha para Irolo, para llegar á *Ometusco*, lugar en que parte un ramal y conduce á los pasajeros que van á Pachuca. Pero como nosotros seguimos otro itinerario, ya hablaremos después de este importante mineral.

Seguimos nuestro camino para La Palma, Otumba, San Juan Teotihuacán, Tepexpam y luego Buena Vista, es decir, la hermosa Estación del Ferrocarril Mexicano, que tiene una elegantísima techumbre de cristal y fierro. Hemos llegado á MÉXICO.

La locomotora dá su *grito* de despedida; entra majestuosa hasta el andén de la Estación, donde nos esperan nuestros amigos ó hermanos. Incontable es el número de cargadores que se ofrecen á conducir nuestras maletas de viaje, y de allí podemos tomar un carruaje de color *amarillo, colorado* ó *azul* que cuesta cuatro, seis reales ó un peso, por la dejada al centro de la ciudad.

Pueden tomarse allí mismo las tranvías de la *via ancha* que llegan hasta la Plaza Principal, ó tomar las de la *via angosta*, que con correspondencia y por siete cents., conducen á nuestro viajero, á la calle del Factor, para cualquiera de los circuitos que más convenga.

A las 6 40 p. m., estamos en México. Nos alojamos en cualquiera de los grandes hoteles de primera que están montados con todo lujo y cuya magnificencia puede apreciar el lector. Estos son: El hotel *Iturbide*, el del *Jardín, Guillow, Guardiola*, el del *Bazar, Humboldt* y *Nacional*, que se encuentran en el centro de la ciudad.

Tan recomendables como aquéllos, pero no de tan alto precio, están los hoteles *Comonfort, Washington*, el de *San Agustín, Oriental, Universal, Espíritu Santo* y otros que fuera largo enumerar.

Hay multitud de Casas de Huéspedes, españolas; pero que no queremos recomendar á nuestros lectores.

Un viajero ilustre dice: «que no se encuentra tal vez en ningún punto del globo un paisaje, cuyo panorama sea comparable con el del Valle de México, porque hallándose situado á una elevación de cerca de 7,500 pies sobre el nivel del mar, y abarcando la extensión de una magnífica llanura de 67 leguas de circunferencia, cuyos horizontes cierran por todas partes las más pintorescas montañas, la limpidez y enrarecimiento de su atmósfera, hacen que el sol ilumine su perspectiva con unos tonos de luz suavísima, y la diafanidad del aire interpuesto deja percibir á la vista con una admirable claridad, los más lejanos objetos de los últimos términos del paisaje.»

En efecto, esta opinión está fundada en la verdad. Ver el inmenso valle que nos rodea, adornado de verdes campiñas,

con sus lagunas alrededor bañadas por el sol que quiebra sus rayos en la tranquila superficie de sus aguas, bajo la bóveda de un cielo purísimo, diáfano, transparente; allá, á lo lejos, los volcanes el Popocatepetl y el Ixtacihuatl, con sus cabelleras de blanca nieve, en dulce coloquio con las inmensas moles de nubes que suben y bajan sin descanso, ¡oh! esto es maravilloso, digno de contemplación.

La ciudad ocupa el centro de este panorama hermoso, y poco á poco váse notando al entrar en ella, franjas cubiertas de verdura, cañadas de árboles, yerbas y plantas que nunca pierden su frescura y su verdor.

Sus calles delineadas con regularidad, sus plazuelas convertidas en jardines y las suntuosas fachadas de sus edificios y casas en lo general, presentan el más encantador aspecto.

Los templos consagrados al culto de Dios, son muchos; pero sobresale á todos por su elevación y grandeza la basílica mexicana, la gran Catedral de la Metrópoli, ornamentada con su lujo extraordinario y en donde reside toda aquella majestad que el ceremonial religioso previene, para las solemnidades de los grandes nombres.

La construcción arquitectónica es bella, sus anchas bóvedas sostenidas por arrogantes columnas de cantería y la decoración interior del templo, conteniendo hermosos ejemplares de pintura, escultura y tallados de bronce, todo indica la riqueza y magnificencia del clero mexicano, uno de los más esclarecidos del orden católico.

Sus elevadas torres de un gusto irreprochable, como la fachada del pórtico de entrada, contienen innumerables santos y grabados de cantería. Amplia esbelta, se halla circunvalada de un enverjado de hierro y al calce de éste un hermosísimo jardín con plantas, árboles, estatuas y fuentes que forman un conjunto encantador.

Los templos dignos de mencionarse son: el de la Profesa, el de Santo Domingo, San Bernardo, la Encarnación, el Carmen y Santa Brígida, lugar este último de santo recogimiento, para la clase más elevada de la sociedad, y en donde las cere-

monias religiosas son celebradas con toda la pompa que la institución previene.

Innumerables son los templos consagrados al culto divino, pero que no podemos reseñar detalladamente, para dar cabida en este artículo á multitud de edificios públicos y de propiedad particular, que merecen apuntarse.

Nuestro lector puede visitar primeramente el gigantesco palacio de Chapultepec, que es una de las maravillas del arte y la naturaleza, pues aquel torreón ó castillo parecido á los de la Edad Media, se encuentra en la cúspide de un cerro bañado de frondosos pinos y sabinos, que tantos años han contemplado.

Lujosamente decorado, es uno de los establecimientos más suntuosos de la Capital, donde reside actualmente el Señor Presidente de la República.

La Alameda y la preciosa calzada de la Reforma, son las más hermosas y los paseos más concurridos de la ciudad, donde se encuentran los monumentos que la gratitud levantara á los genios de la civilización; allí tenemos el consagrado á la memoria de Cuauhtémoc, la estatua ecuestre de Carlos IV, que ha merecido la clasificación de ser la cuarta del mundo, y la no menos importante del genovés Colón, cuya construcción costeara una de las familias más distinguidas.

De los edificios de propiedad particular, existen algunos de verdadera importancia; los mexicanos, en lo general, son ostentosos y decoran sus habitaciones con el mueblaje, tapicería y estucados de las mejores capitales de Europa.

La casa que desde luego más llama la atención, es la de la propiedad de D. Alejandro Escandón, situada en la plazuela de Guardiola. Su fachada es de cantera, cincelada por mano maestra y se desprende un anteportal que tiene en forma de corredor ó balcón, sostenido por tres medios puntos con columnas.

La del Sr. D. Miguel Cervantes de una fachada exterior hermosísima, é interiormente adornada con tono regio: en la 1.^a calle del Indio Triste está situada; el atrezo de la casa verdaderamente costoso, es magistral.

Nombre de palacio merece la casa número 4 de la calle de Medinas, propiedad del filántropo D. Manuel Fernández del Cas-

tillo y la que exteriormente no presenta ese lujo con que se halla decorada en el interior. La escalera es una obra de arte, los corredores de mármol y las puertas adornadas con cortinajes de seda, sus mullidas alfombras y costosísimos ejemplares de pintura y demás artículos de fantasía, que revelan sobriedad y grandeza.

La casa conocida con el nombre de los Azulejos, en la 1.^a de San Francisco número 10, mansión que fué del inolvidable millonario D. Felipe Iturbe, es y ha sido siempre una de las mejores. A este orden pertenecen las suntuosas casas de los acaudalados capitalistas D. Delfín Sánchez, en la calle de San Agustín, 16; la del finado D. Carlos Pacheco, en la Avenida Humboldt, y la número 6 de la Moneda, propiedad del Sr. Licenciado Alberto Palacios.

El caballeroso y fino D. Julio Limantur, es propietario de la casa más hermosa de la Avenida de San Francisco: casa que parece aquella mansión que fuera del autor de sus días, cuyo personaje honorabilísimo fué tan estimado por toda la sociedad; hace esquina con la calle de Vergara y su antiguo propietario quiso enriquecer á la ciudad dotándola de un palacio.

A imitación de aquesta morada modelo de arquitectura, tenemos la del estimable banquero D. Francisco Prida, una de las casas más correctamente trabajadas. El Sr. Prida engalanó la ciudad con un hermoso edificio, el cual se halla situado en la calle del Tercer Orden de San Agustín.

Las suntuosas quintas de campo que tanto embellecen las poblaciones de Tacubaya, San Angel y Mixcoac, adonde la gente de buen gusto se refugia, para huir del calor en la estación del verano: en donde las familias más acaudaladas pasan las veladas agradablemente, rindiendo culto al arte musical y dramático, y en cuyos pintorescos jardines se extasían aspirando el perfume de la violeta y el azahar.

México es hermoso: México bien pronto será una ciudad angelical.

La ciudad de los palacios, como le nombran, tiene como principales edificios: EL PALACIO NACIONAL, residencia del Poder Ejecutivo y donde se hallan los Misnisterios de Relaciones,



Gran almacén de ropa—México

Gobernación, Hacienda, Justicia y Guerra, la Tesorería General, la Administración de Rentas, la Comandancia Militar, el Senado, la Mayoría de Ordenes y Depósito de Jefes y Oficiales y los talleres del Timbre.

El suntuoso edificio de MINERÍA donde se encuentra el Ministerio de Fomento y su gran imprenta.

LA EX-ADUANA, donde se halla el Ministerio de Comunicaciones y Obras públicas y la Inspección general de Rurales.

EL MUSEO, EL CORREO, y LA ESCUELA DE CIEGOS bajo la dirección del infatigable Dr. D. Manuel Domínguez, que se halla dotada de un buen cuadro de profesores. Caridad y Armonía, son verdaderamente el lema de aquel establecimiento, en donde reina el recogimiento más admirable. Privados aquellos infelices de la luz del sol, mántienelos la luz de su inteligencia y las dulces y arrebatadoras notas de una música del cielo, son la recompensa de aquellos corazones que viven al abrigo de nuestro paternal Gobierno. Los adelantos de esta Escuela hablan muy alto en favor del Sr. Dr. Domínguez.

En la calle de Chiquis existe la ESCUELA DE ARTES Y OFICIOS para mujeres. La mujer, considerada antiguamente como *cosa*, hoy se halla convertida en sacerdotiza del trabajo; allí son dignas de alabanza aquellas hermosas flores, los bordados y tantos primores que salen de la mano delicadísima de la mujer.

El pundonoroso director, Sr. Manuel M.^a de Zamacona, la ha colocado á gran altura.

LA CUNA DE NIÑOS EXPÓSITOS bajo la vigilancia del sabio Dr. D. Angel Carpio. El Sr. Carpio, es el abrigo de aquellos desheredados en quienes procura el mayor cuidado. Su carácter jovial y prudente, ha cautivado á la niñez, la que con justicia le da el cariñoso título de padre; celoso como el que más en el cumplimiento de sus deberes, tiene aquella casa como nido de palomas, como nido de amores, cobijados con el manto de la caridad.

De las escuelas establecidas en el Distrito Federal, la que más llama nuestra atención y se halla mejor atendida, es la Escuela Preparatoria que sirve de sólida base para adquirir una carrera profesional, y á cuyo frente se encuentra el distinguido

letrado Vidal de Castañeda y Nájera, que la ha levantado con un régimen de de orden excepcional.

LA ESCUELA DE JURISPRUDENCIA es otro plantel de instrucción, digno de la cultura á que ha llegado el país. Su ilustrado director D. Justino Fernández, lo ha mejorado notablemente en lo que cabe, dadas las condiciones tan pésimas que reúne un establecimiento como el que mencionamos.

En el antiguo ex-convento de Santo Domingo, allí donde el fanatismo cubrió de vergüenza y llenó de oprobio á la religión de Cristo, donde parapetados con esa religión se cometieron mil infamias y sacrificaron millares de víctimas, se encuentra la Escuela N. de Medicina.

La escuela á que nos referimos, está perfectamente atendida en todo lo concerniente á su régimen interior. Las cátedras, dotadas de cuanto exige el buen servicio, y un Museo Anatómico que hasta donde lo han permitido las circunstancias, se halla completo. Es director de la referida escuela, el sabio y distinguido Dr. Manuel Carmona y Valle, que tiene el propósito de redoblar los esfuerzos que hace, para montar dicho establecimiento á la altura de las primeras del mundo.

El ramo de instrucción comprende la ESCUELA DE COMERCIO que tan hábilmente dirige el Sr. Lic. Alfredo Chavero, distinguido literato é historiador profundo.

LA ESCUELA DE BELLAS ARTES, es el reflejo de lo que podemos llegar á alcanzar, si como hasta hoy, el entendido y digno director de ella, D. Roman S. de Lascuráin, procura aglomerar los mejores ejemplares; sigue en su afán de estimular y premiar las producciones de los hijos de dicha escuela, presentándola en los concursos más ilustrados del mundo, y continúa siendo inflexible en que por *oposición* rigurosa, las cátedras sean desempeñadas por quien más méritos tenga y sepa conquistarlos.

En honor á la verdad, como justo homenaje al mérito, no debemos omitir en esta importante reseña de la instrucción, al CONSERVATORIO N. DE MÚSICA, que ha merecido el aplauso de celebridades como la Patti, Sataste y D'Albert, y LA ESCUELA DE ARTES Y OFICIOS, donde el infatigable y aventajado ingenie-

ro D. Manuel F. Alvarez, modelo de honradez y de eficacia, no cesa de prestar su valioso contingente á aquel grupo de jóvenes que asidos por el lazo del amor al arte, están para sí labrando la clave del porvenir.

LA ESCUELA DE SORDO-MUDOS se encuentra bajo la égida del Sr. D. Trinidad García, persona de gran renombre, como político, como diputado, como abogado y aun como Ministro, en el tiempo que lo fué durante la primera administración del Sr. Díaz. Es digna de visitarse dicha escuela.

EL PALACIO DE JUSTICIA, LA CÁMARA DE DIPUTADOS, LA PENITENCIARÍA (en construcción), LA ESCUELA CORRECCIONAL perfectamente atendida y LA ESCUELA INDUSTRIAL DE HUÉRFANOS, bajo la dirección del pundonoroso Coronel Miguel San Martín, son otros tantos edificios dignos de admirarse.

LA ESCUELA NACIONAL DE INGENIEROS, conocida antes con el nombre de Colegio de Minería, contiene espaciosos gabinetes de química, meteorología, mineralogía, telegrafía y otro de materiales de construcción, todos ellos dotados de los útiles é inventos más modernos.

La Escuela referida, honra á su director y al infatigable Secretario de Fomento que tanto la protege.

Al ramo que nos ocupa pertenece también la ESCUELA N. DE AGRICULTURA Y VETERINARIA, que tan importantes oficios desempeña para el desarrollo de las ciencias naturales y mejoramiento de los cultivos. Desde la tecnología agrícola, la topografía, drenaje é irrigaciones, etc., hasta el perfeccionamiento de la agricultura; y en la veterinaria, desde la anatomía, la medicina operatoria, la terapéutica, etc., todo manifiesta el adelanto á que México ha llegado y el afán con que el Gobierno atiende los ramos de la administración. El Sr. Ingeniero D. Pedro Sentiés, es el director del plantel mencionado, y su competencia para el caso la ha dado á demostrar, elevándolo á tan gran altura; en el colegio del Estado de Puebla, dejó imperecedera, grata memoria de su amor al progreso, mejorando en todo las condiciones de aquel colegio.

LA ADUANA, que es otro establecimiento notable por su arquitectura, por el buen repartimiento de sus oficinas, y la am-

pitud de ellas, se debe á la iniciativa y cooperaci3n del Sr. General Manuel Gonz1lez, secundado por el Sr. Ram1rez, celoso guardi1n de los intereses de la Federaci3n.

En el ramo de Guerra, tenemos un *Dep3sito* de parque bajo la direcci3n del habil General Coronel Guillermo Soler; f1brica por su cuenta toda clase de municiones, en los aparatos m1s modernos, *La Maestranza* perfectamente arreglada, bajo la vigilancia del entendido Coronel D. J. Angel Olivares y la gran *F1bricas de Armas* que dirige el modesto y s1bio General Coronel D. Ignacio Salamanca.

Este establecimiento ha tenido la honra de nivelarse en sus trabajos á los m1s reputados de Europa, y principalmente en el armamento de infanter1a, fabricando el fusil Remington; para la caballer1a, la carabina y el sable.

La fundici3n de ca3ones y proyectiles es digna de mencionarse tambi3n. El General Coronel director D. Jos3 Mar1a P3rez, ha merecido grandes elogios por su excelente direcci3n, asi como el Sr. D. Antonio Vel1zquez, en la de la f1brica de p3lvora que por su grano, finura y fuerza puede competir con la extranjera.

Apenas M3xico adopt3 las instituciones liberales en armon1a con el esp1ritu del siglo, comenz3 á promover cuanto era conducente para difundir la instrucci3n en todas las clases sociales. El establecimiento denominado COLEGIO MILITAR, la primera Escuela Militar del Continente Americano, honra altamente á su Jefe General Coronel D. Juan Villegas, encargado de encarrilar á la juventud por el sendero de la ciencia y el patriotismo.

La industria nacional merece un aplauso, porque ella ha venido á prestar para el progreso del pa1s, el m1s poderoso contingente.

«La Victoria» es una f1brica que honra la industria, y á su propietario que fu3 el Sr. D. Jos3 Viadero, que es un ap3stol infatigable del progreso.

Los Sres. Carballeda y Fonguerat tienen establecida en la calle de la Ascensi3n, una gran f1brica que por la excelencia de sus productos, merece preferente aceptaci3n en el mercado.

La laboriosidad, que distingue á esos industriales, los hace acreedores á nuestro encomio.

Otra f1brica de casimires tenemos de importancia, que se halla situada en el callej3n del Bosque y es propiedad de los Sres. Suinaga hermanos; f1brica en la cual, debido á la ilustraci3n de sus propietarios, se lleva á cabo la fabricaci3n, bajo los sistemas m1s modernos de la industria.

En el Distrito de Tlalpan, existen las f1bricas llamadas: «La Fama», «San Fernando» y «Peña Pobre», respectivamente de los Sres. Ricardo Saenz, de la Compa1a manufacturera representada por el Sr. Benito Arenas, y del Sr. D. Rafael Dond3, personas horrorabil1simas que no perdonan esfuerzo por todo lo que signifique un adelanto.

En Contreras, Municipalidad de San Angel, h1llase otra f1brica propiedad del Sr. Teresa y Miranda, que, como las de que nos hemos ocupado anteriormente, merece nuestro m1s sincero elogio, porque all1 justamente debe decirse que el trabajo ha sido dignificado.

Prolijo ser1a continuar describiendo todas y cada una de las f1bricas que existen, porque demandar1a un espacio de que no podemos disponer, pero ¿qu1en nos puede tachar de apasionados si tributamos un elogio á los ilustres industriales, Sres Jos3 Mar1a Bermejillo, Pedro Pel1ez y Antonio Basagoiti?

Temeridad ser1a creerlo, porque el elogio justo no es la adulaci3n, es la verdad que esplende, que fulgura siempre do quiera que se encuentre.

La f1brica mejor montada en el ramo de tabacos, la m1s reputada del pa1s, es la del caballeroso y activo D. Ernest3 Pu-gibet, hoy Sociedad An3nima, situada en el callej3n de San Antonio.

Vis1tese esta f1brica, para que pueda conocerse su grandeza. «La Mascota», «Habana M3xico» y «El Ideal», son las marcas m1s favorecidas del p3blico consumidor.

Una de las f1bricas de cerillos de mejor aceptaci3n y mejor montadas, es la del acaudalado capitalista D. Agust1n Labat, situada en los Arcos de Betl3n.

La f1brica de SAN RAFAEL y Anexas de D. Jos3 S1nchez

Ramós y C.^a, que son los primeros fabricantes en papel de lo mejor.

La de serámica que se encuentra en el Niño Perdido; la de pastas finas para sopas de los Sres. Albeitero y Aarreche, que montada con todo lujo, rivaliza con las mejores del mundo; la de licores, de los Sres. Rafols y la de Xicluna, y otras que del momento no recordamos.

México, es el centro de las instituciones bancarias; allí residen el Banco de Londres y México, el Banco Nacional Mexicano, el Banco Hipotecario bajo la hábil dirección de D. José de Teresa y Miranda, y casas respetabilísimas por su cuantioso capital, y á quines podemos llamar los millonarios más acreditados, que son: D. Sebastián Camacho; Barron, Forbes y C.^a; Cardeña y C.^a, Suc.; Estéban Benecke, Sucs.; Iturbe; H. Scheerer y C.^a, Don Juan Manuel, S; Alonso Noriega, Sucs., M. Ibáñez y C.^a; Noriega, Hnos; Valentín Uthink y C.^a; D. Juan Llamedo; D. Francisco Prida; D. Tomás Braniff; Mier y Celis, y otros mil y mil banqueros de la Capital.

En el ramo comercial tenemos casas notabilísimas establecidas con todo el *comfort* de la época y que están frecuentadas por lo más granado de nuestra sociedad.

Refiriéndonos al ramo de lencería, están allí La Sorpresa, El Surtidor, El Puerto de Liverpool, Las Fábricas de Francia, El Gran Oriental, La Valenciana, La Ciudad de Londres, El Nuevo Mundo, La Francia Marítima, El Puerto de Veracruz, El Progreso, El Correo Francés, La Ciudad de México, La Reforma del Comercio, elegantísimo almacén situado en el Empeñadillo y Tacuba, que gira en el mismo ramo; todo este comercio es lo que llamar pudiéramos, una parte de la colonia francesa, que se ha distinguido entre nosotros por su honradez, laboriosidad y buena conducta, prestando una cooperación decidida para el adelanto de nuestra patria.

Las casas antes mencionadas, brillan por su esplendor, por el gran lujo con que se hallan decoradas y la excelencia de sus manufacturas, prestando á la vista del transeunte el más encantador aspecto: esos elegantísimos aparadores, adornados siempre con verdadero gusto y fantasía.

En el ramo de casimires tenemos los grandes almacenes de A. Levy Martín y C.^a, que tan conocidos son en el comercio de la República.

En el género de sombrerería, causa positivo placer admirar los elegantísimos salones de la casa de los Hermanos Zölly, los primeros en este ramo, que surtidos de las mejores formas, y con el *comfort* de la época, tienen gran demanda en la buena sociedad.

Por cuanto al ramo de sedería y variedades del mismo género, México presenta un elegante aspecto con las suntuosas fachadas de las casas de los acreditados comerciantes los Sres. Albert y C.^a Sucs., situado en la 1.^a de la Monterilla, 4, y la que lleva el nombre de «La Suiza», que se halla en la Avenida principal y cuyos aparadores atraen la vista del menos codicioso. La crema de nuestra sociedad, allí gusta de las más caprichosas confecciones.

Los propietarios del PALACIO DE HIERRO, SRES. TRON Y C.^a, han gastado sin tasa su dinero; pero han dotado á México de un edificio valioso que es un modelo de *Almacenes comerciales*, tanto por lo artístico y bello de su aspecto exterior, cuanto por la inteligente distribución interior que facilitando y aligerando el tráfico, presenta hermoso y elegante golpe de vista al comprador, y necesariamente hace del dependiente otra cosa ya no tan servil como antes había sido.

La Droguería Universal, de la cual vamos á ocuparnos, fué fundada en el año de 1845, siendo en aquella época su dueño, el Sr. Edmundo Van den Wyngaert, quien unido á dos ricos capitalistas de Amberes, Bélgica, procuró dar á su casa de comercio, el lugar que necesitaba para poder prosperar rápida y eficazmente.

Entre los establecimientos que en la capital son notables por su elegante construcción, cuéntase indudablemente la Droguería Universal, que, como es sabido, se encuentra situada en la calle del Puente del Espíritu Santo núms. 8 y 9, ó según la nueva nomenclatura, en la calle Sur, 2, núm. 608, casi frente al lugar que antes ocupaba.

Tiene sucursales en la mayor parte de las capitales de la República. ¡Pídanse catálogos!

Uno de los establecimientos que más llaman la atención en el ramo de cristalería, es, á no dudar, el de los Sres. Aguirre, Hermanos, situado en la Avenida del 5 de Mayo, que hace esquina á la de San José el Real.

Allí se encuentran objetos de fantasía, lámparas de todas clases, vajillas finas y corrientes, juguetes del más exquisito gusto, petróleo, mecha y cuanto se relaciona con el nombre de la mencionada casa. *El Emporio de Luz*, tiene establecido una sucursal en la esquina del Callejón de la Alcaicería, y ya repetimos, el lema de la casa es vender barato para realizar pronto.

Escogimos para nuestra publicación, en el ramo de Mercería y Ferretería, la acreditada y bien surtida casa de los Sres. Roberto Boker y C.^a Este bien conocido establecimiento cuyo surtido no puede ser superado por el de ninguna otra casa en la Capital, tiene el más abundante surtido de lámina acanalada, camas legítimas de latón, muebles de suprema calidad, lámparas preciosas, baterías de cocina, hule, etc., etc.

Los departamentos de maquinaria, el de la acreditada máquina de coser *Nauman* y el elegantísimo departamento de carruajes en Betlemitas, 8, en donde se venden elegantísimos carruajes, guayines, carros y carretones para haciendas, garniciones extranjeras y del país, materiales de todas clases para la construcción de carruajes y guayines, pieles, ejes, etc., etc. Es la única casa en la República dedicada especialmente á este ramo.

México, comercialmente, tiene cuanto se puede apetecer para halagar la vanidad, comodidad ó buen gusto.

El pobre y el poderoso tienen satisfechos sus deseos; el primero, porque encuentra barato y á su alcance los innumerables artículos con que satisface sus necesidades todas; el segundo, porque disfruta de verdadero bienestar.

Grandes compañías han venido á beneficiar á la primera de estas clases, y entre otras pudiéramos mencionar la Compañía manufacturera de Singer, que tiene en uso diario once millones

de máquinas, y que las vende á precios sumamente bajos y á plazo, lo cual es una gran ventaja.

La cantina más acreditada de México, es la del reputado Piter Gay, esquina de los Portales de Mercaderes.

LIBREERÍAS: un sin número existen en la capital, pero las más reputadas son: la casa de la Viuda Bouret y C.^a, y la de los activos Sres. Gallegos Hermanos, que surten á las principales escuelas de la República.

COMISIONISTAS: Melchor Eysautier; William Young y C.^a; Víctor M. Braschi; los caballerosos y finos Manuel Guiral y C.^a; Caso, Hermanos; Pablo Alexanderson; Méndez Tort; Ituarte y Compañía y otros que sería largo enumerar.

La Mercería y Ferretería de la Unión, calle de la Palma, 12, se recomienda por la bondad de sus mercancías.

D. RAMÓN DEL VALLE, es el importador para toda la República, de las más acreditadas marcas de cigarros habanos. 1.^a de San Ramón, 2.

E. HEUER y C.^a, los únicos agentes del excelente piano *Blüsius*, venden un elegante surtido de muebles y objetos de lujo.

CALPINI, Sucs., son los ópticos más reputados en la Capital.

Para cajas de seguridad, búsquese á los agentes de *Mosler Bowen y Cook*, 2.^a del 5 de Mayo núm. 4.

A las tres B. B. B. Esta es la cristalería más lujosa y mejor surtida de la Capital, 15, calle del Refugio, Alberto Cais-sellier.

Los caballerosos y activos J. Arce y C.^a, son los agentes más acreditados para maquinaria de todas clases, objetos de labranza, etc., etc.

La Dulcería del Aguila de Oro, en el Portal del mismo nombre, es la mejor y bien surtida de México. Pregúntese por el atento D. Luis G. Perezcano.

El almacén de drogas y medicinas de patente, más antiguo de México, y por consiguiente, más reputado, es el de los estimables Sres. D. José Uihlein, Sucs., en la calle del Coliseo.

El caballeroso D. José Azcona, es el que tiene las mejores fábricas de vidrio de la República. Su despacho, Escalerillas, 2.

D. FRANCISCO ZEPEDA, es el abarrotero de mejor buena fe.

Tiene un magnífico surtido de vinos y licores de las mejores marcas, etc., etc.

LA ESMERALDA, es el edificio más suntuoso en el ramo de joyería y relojería, el favorito del público elegante de la Capital. Es una exposición permanente de efectos de lujo.

La casa de D. Emilio Moreau, hermano, es la litografía más reputada.

El Sr. A. Combalusier, es el único y más conocedor para los efectos de caza. Tiene un magnífico surtido de armas y municiones de lo mejor.

Sobre cuantas compañías de Seguro existen en la República, la más reputada, la más fiel para cumplir sus compromisos, es LA MUTUA. Véase la prensa europea y la de la capital; ocurrirá a ese sin número de deudos que ha recibido su pago de seguros puntualmente, y en todas partes no se lee más que por la buena fe de ésta, la más poderosa Compañía de Seguros sobre la vida, es LA MUTUA.

Pero para qué estamos divagando tanto la atención de nuestros lectores. ¿Sería posible expresar una por una, más de seis mil casas de comercio que existen? ¿Sería posible llevar á nuestro viajero por tanto palacio, tanta casa elegante, tantos paseos y diversiones como hay en los teatros Nacional, el de Orrin, el Principal, el de Arbeu, el Hidalgo, Guerrero, Novedades, Invierno, etc., etc.?

Expresar una por una de las grandes compañías industriales, presentarle tanta corporación científica, tanta agrupación religiosa, tanto centro recreativo, como el *Jockey Club*, el Casino Nacional, el Alemán, el Francés y el Americano; los Hipódromos de Peralvillo y el del Peñón; paseos de recreo como la *Hacienda de la Castañeda* que es un paraíso?

Llevarlo á los Tivolis del Eliseo y San Cosme; conducirlo al popular y divertido paseo de Santanita, etc., etc.

¡Oh! esto sería interminable. En México hay cuanto haya de bueno y malo en otras partes del mundo.

No pretendemos señalar los males que en él existen, pero lo bueno, es bueno siempre darlo á conocer, y ya habrá tenido ocasión nuestro huésped de saborear los manjares más exquisitos

en el famoso MAISON DORÉ, en la antigua y acreditada CONCORDIA, así como habrá extasiádose su inteligencia con esa grandiosidad que México tiene en todos los ramos del saber humano.

Sus eminencias en la medicina, como son los Dres. Liceaga, Lavista, Carmona, Mejía, Bandera, Icaza, Chacón, San Juan, Fuertes, Ramos, Gutiérrez, Sosa, Toussaint, López, Preciado, y tantos.

Eminencias jurídicas, como los reputados postulantes Donde, Pallares, Méndez, Macedo, Pardo (Jr.), Verdugo, Gamboa, Viñas, Alfaro y Anda y Siliceo.

Criminalistas, como Monroy, Mateos Alarcón, Pavón, Ramos Pedrueza y Prida.

Literatos, como Sierra, Prieto, Vigil, Icazbalzeta, Gutiérrez Nájera, y Zárate.

Poetas, como Peza, Castera, Noriega, Valle, Alfaro, y tantos que tienen la dicha de pertenecer á esa pléyade de gigantes pensadores.

¡Oh! para qué? Sí, sería interminable á nuestro viajero llevarle á esos centros de colectividad intelectual, donde queda absorta el alma y extasiado el corazón.

La prensa en México se compone de varias sectas y partidos, pero en lo general ella tiende á la ilustración de las masas, y no es exagerar si decimos que en su mayor parte es ilustrada y cumple con el programa y sacerdocio que desempeña. Tenemos escritores de afiligranado estilo, cronistas chispeantes, *guasones*, *repórters* de primera calidad, etc. etc.

Hoy, los periódicos de más circulación, son: *Gil Blas*, *El Universal*, *El Tiempo*, *El Monitor*, *La Voz de México*, *Siglo XIX*, *El Correo Español*, *La Nación* y otros que, según la índole de su programa y esfera en que giran, tienen mayor ó menor aceptación entre sus sectarios.

La política, la ciencia, el fanatismo y la barbarie, no pueden tener los mismos partidarios.

El Gobierno siempre lee con avidez á los periódicos de *oposición*, y la oposición tiene que leer á los gobiernistas.

El científico, como el industrial, estudian á los intérpretes

del progreso; los fanáticos sólo leen lo que les conviene, y el pueblo bárbaro, el *callejero*, goza de los refranes, sandeces y groserías que se estampan en los periódicos inmorales, que muchos hay.

Ya le mostré al lector en un *croquis* bien pequeño, lo que es la ciudad de México.

Pero es justo que antes de marcharse, visite el Palacio del Gobierno del Distrito y el del Ayuntamiento, suntuosamente decorados y donde residen, la autoridad político-administrativa de la ciudad que nos ocupa, y el P. Ayuntamiento de la Capital.

Todo cuanto concierne al régimen interior del Distrito, compete á las autoridades antes enunciadas.

El encargado del Poder Ejecutivo, lo es el ameritado y digno General D. Pedro Rincón Gallardo, que á sus títulos de nobleza y ser un hombre extraordinariamente rico, es y ha sido un patriota esclarecido y un pundonoroso militar. Esto, como es natural, llama la atención entre nuestros prohombres, que, por lo general, han sido pobres, antes de comenzar su carrera.

El Sr. Rincón Gallardo cuenta en su hoja de servicios innumerables campañas; pero sería ocioso ó por demás, hacer una biografía extensa de sus virtudes. Para mí ha tenido la hidalguía y patriotismo más grande que puede tener el hombre: que es haber defendido á su patria en los días en que peligraba su autonomía.

Sacrificar sus intereses en pro de una causa tan legítima y exponerse *sin necesidad* á que le confiscasen sus bienes y le cortasen la cabeza, es una heroicidad.

Es cierto que lo hizo en cumplimiento de su deber; pero como este cumplimiento no es común entre personas de su talla y de su posición social, para mí, repito, es lo más meritorio que tiene y lo que le vale para llevar inmarcesible palma de inmortalidad.

Su acrisolada honradez, es una garantía para el Distrito: es prudente, juicioso como el que más; progresista, noble, caritativo y franco.

He aquí al encargado del Poder Ejecutivo: el Sr. General Pedro Rincón Gallardo.

Lo secunda en sus labores como Secretario de Gobierno, el inteligente Lic. Nicolás Islas y Bustamante y en el difícil puesto de la Inspección General de Policía que tiene á su cargo los ocho cuarteles en que está dividida la ciudad, el celoso guardián de nuestras vidas é intereses, el próbo C. General Luis G. Carballeda, y Coronel Antonio Z. Rojas, como secretario de la Inspección.

Nacionales y extranjeros convienen en que la policía de México está reglamentada y organizada como la mejor, y que son inauditos los esfuerzos que se hacen en beneficio de la sociedad.

Después de tres meses (por lo menos) para conocer la Capital, se decide nuestro huésped á abandonarnos; salda su cuenta del hotel, y con el nuevo itinerario que le presentamos, toma el *Ferrocarril de Hidalgo* en la Estación de Peralvillo, y en un abrir y cerrar de ojos (como si dijéramos) se encuentra en la ciudad de Pachuca, que merece un capítulo aparte por ser la capital de otro Estado.

CAPITULO IV.

El Estado de Hidalgo.

Un mineral de importancia.—Las Haciendas de Beneficio que en la Capital se hallan.—El progreso del Estado.—El Señor General Cravioto.

EL Estado de Hidalgo se halla situado entre los 19° 37' y 21° 10' latitud Norte, y entre los 1° 9' longitud Este, y 0° 46' longitud Oeste, del meridiano de México. Confina por el Norte con los Estados de San Luis Potosí y Veracruz; por el Este con el de Puebla; por el Sur con el de México y por el Oeste con el de Querétaro. Su mayor extensión es de E. á O. de 203 kilómetros ó su equivalente en leguas 48 y media y de N. á S. 164 kilómetros ó sean 39 leguas. Su superficie es de 1,251 leguas cuadradas.

CONFIGURACIÓN—La parte Sur del Estado es generalmente plana, no se encuentran sino algunas montañas esparcidas, ó pequeñas cadenas que son por lo común de poca elevación: las llanuras principales son las de Apam, San Javier, Tula, y las que vulgarmente se conocen por el nombre de Plan del Mezquital, compuestas de los Distritos de Actopan, Huichapan, Ixmiquilpan y parte del de Zimapán. El Norte del Estado es por lo contrario muy montañoso, lo forma una parte de la prolongación de la gran cordillera de los Andes, conocida vulgarmente con el nombre de Sierra Alta.

Ríos.—Dos son los principales: el de Tula, que pasa por la

población de este nombre, el de Mixquiahuala, Ixmiquilpan y Tasquillo, réunese después con el río de Zimapán de cuyo punto de reunión en adelante, lleva el nombre de Moctezuma. El otro es el de Meztlán que desagua en la laguna de este nombre; las infiltraciones que tiene el lago hacen que el río continúe, reuniéndose al de Amajaque en el pueblo de San Juan Amajac, cuya prolongación se une con el de Moctezuma en el Estado de San Luis para formar el Pánuco.

LAGUNAS.—Solo hay tres y todas de corta extensión, estas son, la de Meztlán, la de Apam y la de Tecocomulco.

MONTAÑAS.—Son de poca elevación, y aún las más notables no llevan sus alturas á la región de las nieves perpetuas, las más elevadas son algunos picos de la Sierra Alta ó de Zaucaltipán los Organos de Actopan, las Ventanas del Chico, la Peña del Zumate en Omitlán y el cerro de las Navajas en Huasca; teniendo este último, que es el más elevado, 3,212 metros sobre el nivel del mar, los restantes solo tienen sobre 3,000 metros.

PRODUCCIONES NATURALES.—Hay en nuestras montañas muchas vetas metalíferas que se cruzan en varias direcciones. La Sierra Alta está cubierta de preciosas y variadas maderas, muchas plantas aromáticas y medicinales, como la purga de Jalapa y Zarzaparrilla, varias resinas y multitud de vistosas variadas flores.

AGRICULTURA.—Se cultivan varios granos y semillas, tales como el maíz, trigo, frijol, arvejón, haba, garbanzo, cebada, etc., de los que se obtienen regulares cosechas: en Tulancingo y Meztlán se recogen abundantes por la fertilidad del terreno. En los distritos de Apam, Pachuca y Tulancingo, se cultiva en grande escala y con buenos resultados el Agave Mexicano: las legumbres, frutos y flores no se descuidan por nuestros agricultores.

MINERÍA.—Es el ramo más importante del Estado, pues casi todos los distritos que lo forman son mineros; se encuentran muchas vetas de plata, plomo y cobre, fierro lo hay en abundancia, criaderos de carbón, alumbre y azufre que también se encuentran.

Dos puntos que podemos nombrar centros mineros son los que llaman la atención; uno de estos es Pachuca, y el otro Zimapán; cerca del primero se encuentran los minerales del Monte, el Chico, Santa Rosa, Capula, Tepenéné y el Potosí y del segundo los del Cardonal, la Bonanza, la Pechuga, Jacala, la Encarnación, San José del Oro y las Verdosas; notables todos por sus ricas vetas argentíferas.

Pachuca es la capital del Estado, y la residencia de los Poderes. Hay un Gobernador que lo es el integérrimo liberal C. General Rafael Cravioto y dos Secretarios, uno de Gobernación, el Lic. Francisco Valenzuela, inteligente, probó exagerado en el cumplimiento de sus deberes, y con ese criterio poco común que para discurrir acertadamente tiene y que le ha valido la estimación del público. Modelo de lealtad y de civismo.

El otro Secretario, que es el de Hacienda, lo es el activo y progresista C. Ramón Liveroll, estadista y financiero como pocos hay, y que en el tiempo que tiene de llevar el timón hacendario, las rentas del Estado se han elevado, se paga con toda puntualidad á los servidores del gobierno y jamás se ha lamentado de quebranto alguno.

El Ejecutivo es á cargo del C. General Rafael Cravioto.

El Señor Gobernador del Estado de Hidalgo, es un liberal sin mancha, un abanderado de la Reforma, un hijo de la libertad que se ha mantenido firme en el partido de los netamente republicanos.

Desde 1846 en que el ejército invasor norte-americano, había rendido nuestras fortalezas, el Señor General Cravioto, sentó plaza de militar en el Distrito de Huachinango, que tantos valientes ha dado á su patria.

Asistió á las principales campañas libradas en la Sierra de Puebla, y á Puebla donde había acampado el ejército invasor y obtuvo honrosísimas condecoraciones y ascensos hasta el grado de Coronel, con cuyo mando pudo desplegar sus grandes dotes.

Liberal desde sus principios, combatió sin descanso por la libertad y la reforma: fué durante la intervención francesa el

más acérrimo defensor de su patria, asistiendo á los combates más reñidos y entre otros el que coronó de gloria las armas nacionales el 5 de Mayo de 1862, al memorable triunfo del 2 de Abril de 67 y otros muchos que sería prolijo enumerar.

Como progresista y amante de nuestras instituciones democráticas, secundó por convicción el Plan de Tuxtepec saliendo de México en los primeros días de Marzo de 1876.

En 1877 fué electo Gobernador Constitucional del Estado de Hidalgo. Su administración se hizo señalar bien pronto de las anteriores y su honradez y laboriosidad hicieron florecer el Estado á tal altura, que en la actualidad, es uno de los principales de la República.

Demócrata de corazón, ha prestado el contingente de su basta erudición y su clara inteligencia á la causa nacional y desde la época del Sr. Juárez se registra siempre su nombre, ya en la Cámara de Diputados, ya en la de Senadores, en las cuales ha sabido distinguirse por la firmeza de sus opiniones, su nobleza de miras y su invariable rectitud. Hoy vuelve por tercera vez á regir aquel Estado, en donde ha realizado mejoras tan importantes, como el ferrocarril de Hidalgo, el fomento de la instrucción, la unión de los Distritos todos por la vía telegráfica; y otras que le han conquistado el nombre que de progresista lleva.

El Sr. General Rafael Cravioto es de una alma grande y buena: cuenta con la satisfacción de ser verdaderamente estimado por sus gobernados, y éstos con la de tener al frente de sus destinos, al liberal immaculado, al virtuoso ciudadano, probó, leal y generoso.

Hay un Tribunal Superior de Justicia compuesto de seis Magistrados y dos fiscales.

Forman la 1.^a Sala de dicho Tribunal el clásico romanista Lic. Miguel Mancera de San Vicente, el reputado criminalista Lic. Crisóforo García, decano de los magistrados actualmente, y el ilustrado joven Lic. Simón Anduaga, siendo fiscal en ella, el Lic. Luis Hernández, estudioso y profundo en casi todas las materias de la profesión.

La 2.^a Sala la componen el Lic. Manuel Mateos, práctico

ilustradísimo y modelo de honradez, el erudito y profundo abogado Lic. Manuel A. Romo, y el notable civilista Lic. Adalberto G. Andrade, autor de varios códigos, compilador y excelente abogado. Como fiscal de esta Sala, actualmente funciona el hábil jurisconsulto Leonides Barranco, que tantos lauros ha conquistado en su carrera.

Existen tres Juzgados de 1.^a Instancia en la capital, que son á cargo del locuaz y aventajado jurisconsulto Joaquín González, y los CC. Lic. Pedro Hernández y Vicente Pérez no menos probos y honrados que el primero.

He aquí el personal más notable de la administración judicial, y en cuanto al del Ejecutivo, son dignos de alabanza el Sr. Oficial Mayor de Hacienda, nuestro querido hermano D. Ricardo Pascoe (vulgo *Don Richard*, como le llamamos sus íntimos) y que á sus dotes hacendarias, reúne un noble corazón, y el joven Lic. Rodolfo Izunza, Oficial Mayor de Gobernación, que ha heredado el talento de su padre y marcha viento en popa en la carrera escabrosa de la política.

La Legislatura del Estado tiene once diputados, allí tenemos á los progresistas é inteligentes Lic. Arturo Zerón y Barredo, Lic. Agustín Cravioto, Roberto Cravioto, al Sr. Jesús Arias, siempre leal y franco, D. Antonio Baena y otros que sería prolijo enumerar.

A la sabiduría de la Legislatura pertenece el C. Lic. Enrique Barredo.

Enrique es el artista de la palabra, es un políglota en las ciencias, y como tal, su palabra irresistible y persuasiva. Hay en su dicción tal elegancia, tal brillantez en sus conceptos que no encontramos en el parlamento con quien compararlo.

Julio Armiño, crítico severo y de delicado ingenio, es uno de los diputados que ha merecido el título de vencedor en las lides del pensamiento.

El foro de Pachuca está compuesto, además de las citadas, de otras personalidades cuyas semblanzas sería largo enumerar. Postulan en el foro los Sres. Lics. Francisco Hernández, gran abogado consultor, sabio y profundo, es uno de los más acreditados de la República; D. Carlos Sánchez Mejorada, de

gran prestigio por su actividad é inteligencia, verdadero Doctor y apóstol, sabio también y como sabio humilde; D. Miguel Lara, ya célebre constitucionalista, correcto y esclarecido escritor forense, enérgico é inteligente en demasía, son en nuestro concepto, los tres mejores defensores de inspiraciones fáciles, dulces y de imágenes deslumbradoras.

Los jóvenes inteligentes abogados, Francisco de P. Olvera y Alberto Casamadrid y otros varios que sería prolijo enumerar.

Pachuca tiene la suerte de contar en su seno, celebridades médicas de las Escuelas más aventajadas que hay en México y Puebla.

En efecto, el prestigio que disfrutaban los ameritados Doctores Miguel Varela, Miguel Alatríste, Rafael Santoyo, Cenovio Viniegra y Joaquín Martínez. La profundidad de los conocimientos de los aventajados galenos José García, notable cirujano y especialista para las enfermedades sífilíticas; Alberto Espinosa, ginecologista verdaderamente profundo; Eduardo Corral, clínico perfecto, y Alfonso Blasquez, dedicado á las enfermedades de los niños, son otros tantos campeones que luchan por arrancar á la naturaleza sus secretos.

Los Doctores Nemorio Andrade y Agustín Navarro, cuyos conocimientos en todos los ramos de la profesión que ejercen no han tenido muchos imitadores y cada vez que su cerebro profundiza los escollos de la ciencia, maravillan más y más á la humanidad que su saber redime.

La mayor parte de los médicos nombrados, reúnen la ventaja de tener sus almacenes de *Drogas y Medicinas* de patente, que venden con suma escrupulosidad, en los lugares más céntricos de la ciudad.

Pachuca, que como hemos dicho, es el primer mineral de la República, tenía que contener entre sus establecimientos de instrucción práctica y doctrinal, una Escuela como la que se denomina «Escuela Práctica de Minas,» que dirige el distinguido y sabio ingeniero de minas, D. José María César, secundado por los no menos inteligentes y capitalistas ya, D. Luis Carreón, D. Juan B. Blasquez y otros.

Los ingenieros que de más reputación gozan por su sabi-

duría, y cumplimiento son los Sres. Edmundo Girol, Enrique Téllez, Jesús Gil, Pedro Gutiérrez, encargado de la oficina de Estadística y Catastro en el Gobierno y D. Baltasar Muñoz tan modesto como inteligente y que con tanto acierto dirige el Instituto Literario del Estado.

La fe pública de los contratos, testamentos, etc., corresponde á los que autorizados con *el fiat* legal, ejercen en esa ciudad y son el entendido, honrado y diligente D. Ricardo P. Tagle, que por sus conocimientos debería tener el título de abogado, y los Sres. Austreberto Andrade y Jesús Silva, no menos apreciados que aquél por su laboriosidad y honradez.

La ciudad disfruta de toda clase de garantías y está vigilada por el constante afán y celo del caballeroso y atento Jefe Político C. Uriel Alariste, que trae de sus antepasados nota de inmarcesible gloria, que tiene una carrera pública inmaculada, como Jefe Político que ha sido en varios Distritos del Estado de Puebla y que reúne prendas morales de gran valer.

La ciudad de Pachuca, no es bonita, pero es simpática. Su terreno es accidentado y por lo mismo muy difícil la construcción de sus casas.

Sin embargo, ha progresado tan rápidamente, que en pocos años hay mucho que admirar.

Esta ciudad fué fundada por los españoles pocos años después de la conquista. Sus cordenadas geográficas de la Parroquia son 20° 7'38"5 latitud Norte, y 6° 34' 51" 1 longitud en tiempo al Oeste de Greenwich, ó 1° 37' 4 tiempo al Este de México. Su altura sobre el nivel del mar es de 2,438 metros. Todos los Distritos y aún algunas municipalidades están unidas por la vía telegráfica con la capital del Estado.

Tocan las puertas de la ciudad, el Ferrocarril Central Mexicano, por Tula; el Mexicano por Ometusco é Irolo; el directo de Pachuca á México, y están en construcción varias líneas férreas para otros Distritos.

El circuito de tranvías que recorre la ciudad y multitud de mejoras, debidas al celo de los Señores Cravioto que han gobernado.

El Teatro *Bartolomé de Medina*, autor y benefactor de la

ciudad por el sistema de beneficio á la plata, es un monumento de arte.

Puede considerarse como el tercer teatro de la República. Es extraordinariamente bonito y amplio.

Existen, el edificio de las *Cajas* que es digno de admirar; la gran casa ó Palacio del acaudalado y progresista banquero, D. Francisco Rule, que posee para el establecimiento de todas las oficinas de su pertenencia. El Palacio del Ejecutivo, el Municipal, el Hospital, Asilo de Mendigos, el Instituto, las Escuelas y la Aduana que es á cargo del probo y diligente D. Miguel Bracho, y algunas casas suntuosas como las de los Sres. Rafael Cravioto, D. Simón su hermano, la de D. Francisco Rosete, y otras muchas de muy buen gusto y sólida construcción.

Los hoteles más suntuosos son: el del activo D. Luis G. Otamendi llamado *Metropolitano*, montado con el lujo y esplendor como cualquiera de los mejores de México. El hotel *San Carlos*, situado en el más céntrico lugar, cómodo y elegante, que es á cargo del atento y apreciable D. Anselmo Antuñano, y el hotel del *Refugio* extremadamente barato y bastante bueno del cumplido D. Miguelito Gómez.

Debido al patriotismo del inolvidable General Francisco Cravioto, existe en la plaza principal el monumento más grandioso de la República, consagrado á la memoria del inmortal caudillo de nuestra independencia MIGUEL HIDALGO Y COSTILLA.

Después de examinar los edificios principales, justo es que pasemos una revista al comercio y minería, que son el elemento más productor de aquella Capital.

Refiriéndonos al ramo de lencería, allí está la casa de los Sres. Ollivié y García, llamada *El Progreso*; la de los Sres. Barquín y C.^a, *El Puerto de Liverpool*; la del Sr. Federico Imbert, que denominó *La Francia Marítima*, y la del progresista y atento joven Fernando Escudero, situada en los bajos del Portal.

Las casas antes mencionadas importan directamente sus efectos y se recomiendan por la excelencia y baratura de ellos, teniendo, como contingente poderoso, ese *chic* que tan peculiar es en los mercaderes de este género.

Los que tienen un inmenso y variado surtido de joyas finas,

mercería, objetos de lujo y de fantasía, son los caballerosos Sres Félix Kann Hermanos y Boenavit Hermano, que procuran siempre dejar satisfecho el gusto del consumidor.

La más acreditada casa de abarrotes, y que tiene un gran depósito de muebles y objetos de cocina, ferretería y mercería, es la de los activos y honrados caballeros D. Francisco Cacho y C^a.

Pero no creáis que por ello dejamos de conocer el mérito de los grandes almacenes de Maquivar y C^a, la primera casa bancaria de este ramo, y que tiene una especialidad verdaderamente sorprendente en licores finos, vinos de los más ricos de España y franceses; fierro laminado, fierro dulce, útiles de labranza, ferretería, etc., etc.

Visitadla y os convenceréis después de buscar en ella al franco hidalgo y caballero español D. Alejandro Urandurraga que os atenderá como sabe hacerlo. ¡Vengan de allá, Ollé, salero! Que de veras allí hay bueno!

Otra tlapalería y ferretería de primera calidad, la que tiene un elegante surtido de papel tapiz, pinturas, etc., etc., es la del Sr. Téllez Alvarez, que es dueño de un inmenso capital.

¿Queréis que os transporten mercancías por ferrocarril á toda la República, teneis giros, documentos y toda clase de comisiones? Buscad á los activos y honrados comisionistas Pérez Duarte y C^a, los más acreditados de la plaza, y los simpáticos Bracho, Hermanos, que en diligencia y formalidad, también compiten.

EL PARAÍSO TERRESTRE, de D. Pedro Guride, es la pastelería más acreditada de la Capital, la más elegante y suntuosa.

Pero no menos que este salón donde concurre la crema de la sociedad á divertirse, existe el del simpático y correcto *gentleman*, D. Carlos Grenfeld, honra de la colonia inglesa, situado en el Hotel de Diligencias, que tiene excelentes mesas de billar y bolos, licores y perfumes legítimamente ingleses y cerveza de la mejor; así como la cantina del honorable D. Guillermo Phillip, especialista para bebidas americanas, como los *cocktail*, etc.

Vamos á terminar esta reseña con la de las principales negociaciones mineras y Haciendas de Beneficio que son el sostén de los principales habitantes del Estado.

El beneficio que en ella se emplea, como es sabido, es el antiquísimo de patio; pero tenemos haciendas que la escrupulosidad de su beneficio las hace notables, y son dignas de mencionarse. Entre ellas se cuenta la de *Guadalupe*, que tiene á su cargo el inteligente minero y conocedor metalúrgico D. Gabriel Revilla, persona altamente recomendable.

LA UNIÓN es otra de las haciendas de progreso rapidísimo y el cual se debe, á no dudar, al caballero y atento D. Juan Alcalde, que á sus conocimientos y constancia, reúne muchas prendas que todo Pachuca encomia.

LA PURÍSIMA GRANDE, que por su antigüedad es conocida y respetada, y quien dijo esto, dijo aceptada del público consumidor ó *apartador* de metales.

LA PURÍSIMA CHICA, pertenece al inolvidable Sr. Andrés Tello, es decir, á su testamentaria. El Sr. Tello fué uno de los adalides del trabajo, que con incansable afán supo hacer una fortuna; pero legando á nuestros pósteros grandes ventajas para el beneficio. Esta hacienda está actualmente á cargo del entendido D. Froilán Jiménez, respetado en el mundo minero (por decirlo así) por sus muchos conocimientos.

LORETO, es una de las haciendas de beneficio que tiene más aceptación, y es muy favorecida, porque su inteligente Director el Sr. Ignacio L. Symons, como descendiente de inglés, activo, pundonoroso y honrado, procura por cuantos medios hay, la competencia entre las de su género.

EL PROGRESO, es otra de las haciendas donde se han introducido incontables mejoras para la economía en el beneficio de los metales, y son conocidas de todos las virtudes que adornan al actual encargado y diligente D. Gil Muñoz, que es altamente estimado.

SAN JULIO, es el nombre de la nueva hacienda que ha creado la portentosa negociación de Maravillas y Anexas. Allí el talento previsor y los conocimientos del distinguido Mr. Guillermo Bray, hace que dicha hacienda sea una de las predilectas del público minero.

SAN FRANCISCO, nueva é importante hacienda que desempeña un gran papel entre los hacendados, mineros, etc., y que

buscan el mejoramiento del beneficio: Tiene gran aceptación, debido al infatigable celo de su actual Director D. Jaime Abrans, que quien le conoce, puede apreciar el mérito de su valimiento.

LA CANDELARIA, es decir, una hacienda formada como quien dice con el sudor de la frente del infatigable y progresista D. Marcial Islas, uno de los más acaudalados mineros, uno de aquellos apóstoles de la constancia y el trabajo, que no omiten medio por peligroso que sea, por engrandecer cuanta negociación emprende.

Incansable sería la tarea de reseñar una por una de las innumerables minas de oro y plata, cobre, fierro, plomo y metales preciosos que existen en esta tierra privilegiada.

En Pachuca existen tres potencias: la del capital minero, representada dignamente por la Compañía del Real del Monte, la más poderosa, y su egregio banquero el honorable y digno D. José de Landero y Cos; la del Comercio, que ya hemos enumerado, y la del Gobierno probo y diligente, y que está garantizado con la personalidad de D. Rafael Cravioto.

CAPITULO V.

El Estado de Querétaro.

La Capital del Estado.—La fertilidad de su suelo.—Ligeros apuntes para la historia.—El señor Gobernador.

PRECISO es que salgamos del Estado de Hidalgo, en donde, como recordará el lector, hemos admirado las entrañas de la tierra; hémosle contemplado en esa carrera vertiginosa del adelante á que le conduce su actual Gobierno, y, después de haber visitado los hermosos minerales del Real del Monte, y después de visitar las ferrerías del caballeroso progresista D. Ricardo Honey; la fertilidad en algunos Distritos, podríamos, para regresar á México, tomar cualquiera de los trenes que conducen á la ciudad, y son el de Hidalgo, el Mexicano y el Central.

Pero ofrecimos al lector una ruta especial, y por esto, para internarnos en el interesante Estado que es objeto de este capítulo, tomaremos el *Central Mexicano*, recorreremos las Estaciones de *Concepción, Temoaya, Rosal, Tlaxcopan*, y llegaremos á TULA, en cuyo punto entronca la línea directa de México á Nueva York.

El Ferrocarril Central pasa por Tula á las 10 50 p. m. Nos colocamos en uno de los elegantísimos carros *Pullman* que tiene la Empresa, y ya podemos recorrer con toda comodidad, las Estaciones de San Antonio, Prieto, Leña, Marqués, Maravillas, Nopala, Dañú, Polotitlán, Cazadero, Palmillas, *San Juan del*

buscan el mejoramiento del beneficio: Tiene gran aceptación, debido al infatigable celo de su actual Director D. Jaime Abrans, que quien le conoce, puede apreciar el mérito de su valimiento.

LA CANDELARIA, es decir, una hacienda formada como quien dice con el sudor de la frente del infatigable y progresista D. Marcial Islas, uno de los más acaudalados mineros, uno de aquellos apóstoles de la constancia y el trabajo, que no omiten medio por peligroso que sea, por engrandecer cuanta negociación emprende.

Incansable sería la tarea de reseñar una por una de las innumerables minas de oro y plata, cobre, fierro, plomo y metales preciosos que existen en esta tierra privilegiada.

En Pachuca existen tres potencias: la del capital minero, representada dignamente por la Compañía del Real del Monte, la más poderosa, y su egregio banquero el honorable y digno D. José de Landero y Cos; la del Comercio, que ya hemos enumerado, y la del Gobierno probo y diligente, y que está garantizado con la personalidad de D. Rafael Cravioto.

CAPITULO V.

El Estado de Querétaro.

La Capital del Estado.—La fertilidad de su suelo.—Ligeros apuntes para la historia.—El señor Gobernador.

PRECISO es que salgamos del Estado de Hidalgo, en donde, como recordará el lector, hemos admirado las entrañas de la tierra; hémosle contemplado en esa carrera vertiginosa del adelante á que le conduce su actual Gobierno, y, después de haber visitado los hermosos minerales del Real del Monte, y después de visitar las ferrerías del caballeroso progresista D. Ricardo Honey; la fertilidad en algunos Distritos, podríamos, para regresar á México, tomar cualquiera de los trenes que conducen á la ciudad, y son el de Hidalgo, el Mexicano y el Central.

Pero ofrecimos al lector una ruta especial, y por esto, para internarnos en el interesante Estado que es objeto de este capítulo, tomaremos el *Central Mexicano*, recorreremos las Estaciones de *Concepción, Temoaya, Rosal, Tlaxcopan*, y llegaremos á TULA, en cuyo punto entronca la línea directa de México á Nueva York.

El Ferrocarril Central pasa por Tula á las 10 50 p. m. Nos colocamos en uno de los elegantísimos carros *Pullman* que tiene la Empresa, y ya podemos recorrer con toda comodidad, las Estaciones de San Antonio, Prieto, Leña, Marqués, Maravillas, Nopala, Dañú, Polotitlán, Cazadero, Palmillas, *San Juan del*

Río, Chintepec, Ahorcado, La Griega y Hércules, para llegar en seguida, á las 4 24 a. m., á la histórica ciudad de QUERÉTARO, Capital del Estado del mismo nombre.

La ciudad de Querétaro se halla situada á los 20° 35' 38" de latitud Norte, y á los 1°, 15' y 24" de longitud Oeste de México. Está á una elevación de 1,941 metros sobre el nivel del mar, y se encuentra dividida por un río, conociéndose la parte Norte, como barrio de San Sebastián, y también con el nombre de La Otra Banda.

La fertilidad de los campos en esta parte, es admirable. El trayecto que recorre el ferrocarril desde San Juan del Río, es muy ameno, y debe fijarse la atención en unos arcos de un colosal acueducto que hay en el camino, cuya construcción data desde el año de 1726.

La ciudad de Querétaro tiene un clima enteramente sano; sus calles perfectamente rectas, aseadas y bien empedradas.

Tiene multitud de casas de campo, jardines deliciosos donde se encuentran multitud de frutas de las zonas tropical y templada; flores exquisitas, plantas hermosísimas y cuanto de grandioso hay que admirar en la naturaleza.

Cuenta con buenos planteles de instrucción; un mercado suntuosísimo que está en construcción, y el antiguamente conocido con el nombre de *Principal*; varios jardines públicos, plazuelas, etc., etc. Entre los edificios públicos de importancia, se encuentran el *Palacio de Gobierno*, el *Palacio Municipal*, el *Colegio Civil*, el *Hospicio*, el *Hospital*, la *Academia de Dibujo* de San Fernando; y como lugares históricos, es preciso hacer una especial mención del *Teatro de Iturbide*, el *Convento de la Cruz*, el *Convento de Capuchinas* y el memorable *Cerro de las Campanas*, donde terminó la sangrienta revolución contra el Imperio.

En Querétaro existen multitud de templos perfectamente decorados y ornamentados. Tiene un sin número de casas de un gusto irreprochable, y ya hemos dicho que es uno de los lugares más históricos del país en las épocas de nuestras dos independencias.

En efecto, muy debatida ha sido la cuestión acerca de la

toma de Querétaro el 15 de Mayo de 1867, y en cuya cuestión, al decir de personas que merecen entera fe, existe un misterio que la historia aun no se ha encargado de aclarar debidamente.

El partido conservador acusa, como traidor, al inolvidable Miguel López, compadre y coronel distinguido del archiduque Maximiliano, y atribuye á aquél la entrega de la plaza la memorable madrugada del 15 de Mayo de 1867.

El partido netamente liberal, corona de gloria al integérrimo General Mariano Escobedo, vencedor mil veces en aquellas jornadas del sitio que emprendió.

La prensa conservadora y algunos escritores apasionados, han vilipendiado con exageración al infortunado López, y como no se han llegado á presentar las pruebas patentes de aquella traición, existe, como lo hemos asegurado en un principio, un misterio profundo que más tarde tal vez se aclare.

En nuestro concepto, tres son las grandes figuras que con el tiempo se han de venir á deificar después: Maximiliano, mártir de Napoleón III, de sus intrigas y de sus ambiciones; Escobedo, mártir de su palabra de honor militar, y López, mártir de su lealtad y gratitud hacia el primero, á quien no quiso manchar su frente con descubrir cuál fuera el verdadero *traidor*..

La posición del partido conservador era insostenible, y tarde ó temprano, Juárez tenía que reconquistar con su sangre, la libertad de la patria.

Juárez era la gran palabra de la democracia.

El partido liberal entonces (15 de Mayo de 67) había anunciado ya el triunfo de la República, en el memorable asalto del 2 de Abril.....

Nuestro lector, al visitar la ciudad de Querétaro, debe inclinarse respetuoso y reverente ante aquellos muros que la inmortalidad ha coronado de gloria.

Rige los destinos del Estado, el probo y distinguido ciudadano Lic. Francisco González Cosío, persona de grandes virtudes, de acendrado patriotismo y amor al progreso, que ha podido encarrilar á sus gobernados, por la senda de la prosperidad.

Todos los ramos de la administración han sido atendidos con eficacia. La seguridad y tranquilidad pública se han conservado en el mejor modo posible.

Se ha puesto el mayor empeño en fomentar la instrucción pública, dotando á los establecimientos de todos los útiles de enseñanza más modernos. Se han establecido redes telegráficas para todos los Distritos.

En minería, para venir al conocimiento de ciertas disposiciones protectoras de la Minería que ha dado el Estado, se pidieron á los Prefectos de los Distritos los datos referentes, y de ellos aparece: que en el período de que se da cuenta, han sido denunciadas ante las autoridades correspondientes, 113 minas, siendo de ellas: una de arcilla; una de arenilla de oro; una de bismuto; dos de cobre; ocho de cinabrio; dos de fierro; una de grafito; una de ocrillo; diez y ocho de ópalo; setenta y tres de plata y cinco de plomo. Se encuentran en trabajo treinta y una de plata, diez y siete de ópalo, una de orillo y una de arcilla. Han sido abandonadas cuarenta en el Doctor, veinte en Jalpa y tres en Amealco.

Los sistemas de beneficio son los de arrastre, fundición y retortas. Los jornales de los operarios son, por término medio, \$0, 50 cents. diarios.

AGRICULTURA, INDUSTRIA Y COMERCIO. La época de paz por que felizmente atraviesa la República, está siendo bien aprovechada para la mejora de la agricultura. Si no en todas, sí en muchas fincas de campo se aplica actualmente maquinaria para algunas de las operaciones en las haciendas, como trillar y segar trigo, desgranar maíz, etc. Los depósitos de agua, presas, bordos, se mejoran en unas y se forman en otras, dando mayor extensión á los terrenos de riego, con cuya mejora tiene gran incremento la riqueza pública. Se emprenden también varias obras materiales en las casas, oficinas y cercados. Por todo esto, y por el cruzamiento y mejora de las razas de los ganados vacuno, caballo y de lana, puede asegurarse que la agricultura ha tenido un desarrollo notable en esta época de paz y de progreso.

Como en otra ocasión se ha dicho, en el Estado hay leyes

protectoras de la agricultura, que exceptúan de contribuciones los terrenos que se dediquen al cultivo del lino, del tabaco, del girasol ó helianto, y en esto, así como en las garantías y seguridad de las fincas, es en lo que el Gobierno ayuda á su progreso. Testifican esta mejora en la agricultura, los datos publicados, por haber entre ellos uno que hace referencia á las fincas de campo que se han vendido en mayor valor que el fiscal para el pago de sus contribuciones. Tal testimonio, á la par que irrecusable, evidencia la verdad que se acaba de anunciar.

Las cifras son la mejor elocuencia en todo, y por esto nos apresuramos á dar la siguiente noticia de las cantidades que se invirtieron por el Ejecutivo del Estado en el fomento de las mejoras materiales durante el año fiscal de 1893.

Importan las mejoras materiales hechas por el Gobierno, inclusive las de instrucción.....	\$ 83,929 51
Id., id., por los Municipios.....	» 40,270 30
Id., id., por la Junta Vergara.....	» 11,691 48
Cantidad empleada en remates para el pago de la deuda.....	» 1,600 00
Id., id. en pago á otros acreedores.....	» 4,230 76
Auxilios á los Ayuntamientos.....	» 5,219 38
Total.....	\$ 146,941 43

He aquí el mejor panegírico del señor Gobernador, la biografía más elocuente, el mejor encomio á su administración, pues respecto de su persona, es tan querida y tan apreciada, que no necesita comentario de ninguna especie.

Felicitemos á los dignos hijos del Estado, por la reelección del inmaculado gobernante el Sr. Lic. Francisco González Cosío.

Ya suponemos que nuestro ilustre viajero ha visitado la histórica ciudad que nos ocupa, y la que es preciso abandonar, tomando el tren directo del Sur que llega á las 4 24 a. m., como dijimos, y sale á las 5 de la mañana en punto.

Recorremos las siguientes Estaciones: Mariscal, Apaseo,

CELAYA (población de importancia que debe visitarse), Guaje, Sarabia y SALAMANCA, población muy industriosa; luego sigue Chico y en seguida IRAPUATO, lugar en que tenemos que transbordarnos para visitar la hermosa GUADALAJARA.

Tomamos asiento en nuestro nuevo coche, vamos á la *Perla de Occidente*, como le nombran los tapatíos á su país natal.

El ramal del ferrocarril comprende en su trayecto los siguientes puntos: San Miguelito, Rivera, Cuitzeo, San Rafael, Pénjamo, Villaseñor, Palo Verde, Cortés, La Piedad, Patti, Yurécuaro, Negrete y LA BARCA, donde se almuerza admirablemente, pues el dueño del restaurant es un competente cocinero.

Se sale de La Barca, para Feliciano, Limón, Ocotlán, Poncitlán, Atequiza, La Capilla y el Castillo, para llegar á las 4 p. m. en punto, á la hermosa capital de Jalisco.

CAPITULO VI.

El Estado de Jalisco.

La Perla de Occidente.—Revista comercial, industrial y científica de la Ciudad.—El Sr. Luis C. Curiel.

LAS grandes Capitales como Guadalajara; las ciudades hermosas y que abrigan en su seno seres privilegiados en talento, intuición artística y dotes poco comunes en los habitantes de este globo, merecen ser fotografiadas por mano maestra; pero sentimos unir á nuestra escasez de espíritu, el poco contingente que nos debiera suministrar el Gobierno que, probo y digno como el que más, ha luchado y aún lucha, por contrarrestar esa apatía habitual de nuestro carácter, para formar, como pretende, una estadística real y verdadera de aquella importante población.

Un sabio escritor ha dicho que «sabido es la dificultad que hay para conseguir datos estadísticos, sobre todo los relativos á la producción, pues en general, por temor á las contribuciones, los industriales dan siempre los números más inferiores al referirse á sus productos.»

Nosotros, que tenemos una triste experiencia sobre este asunto, podríamos agregar más.

No sólo los industriales, sino que, en general, todas las jerarquías sociales se niegan (desconociendo la importancia de esta clase de trabajos) á suministrar, como era debido, multitud de antecedentes que el espíritu observador necesita, para formar la estadística de un Estado, que es, por decirlo así, la me-

CELAYA (población de importancia que debe visitarse), Guaje, Sarabia y SALAMANCA, población muy industriosa; luego sigue Chico y en seguida IRAPUATO, lugar en que tenemos que transbordarnos para visitar la hermosa GUADALAJARA.

Tomamos asiento en nuestro nuevo coche, vamos á la *Perla de Occidente*, como le nombran los tapatíos á su país natal.

El ramal del ferrocarril comprende en su trayecto los siguientes puntos: San Miguelito, Rivera, Cuitzeo, San Rafael, Pénjamo, Villaseñor, Palo Verde, Cortés, La Piedad, Patti, Yurécuaro, Negrete y LA BARCA, donde se almuerza admirablemente, pues el dueño del restaurant es un competente cocinero.

Se sale de La Barca, para Feliciano, Limón, Ocotlán, Poncitlán, Atequiza, La Capilla y el Castillo, para llegar á las 4 p. m. en punto, á la hermosa capital de Jalisco.

CAPITULO VI.

El Estado de Jalisco.

La Perla de Occidente.—Revista comercial, industrial y científica de la Ciudad.—El Sr. Luis C. Curiel.

LAS grandes Capitales como Guadalajara; las ciudades hermosas y que abrigan en su seno seres privilegiados en talento, intuición artística y dotes poco comunes en los habitantes de este globo, merecen ser fotografiadas por mano maestra; pero sentimos unir á nuestra escasez de espíritu, el poco contingente que nos debiera suministrar el Gobierno que, probo y digno como el que más, ha luchado y aún lucha, por contrarrestar esa apatía habitual de nuestro carácter, para formar, como pretende, una estadística real y verdadera de aquella importante población.

Un sabio escritor ha dicho que «sabido es la dificultad que hay para conseguir datos estadísticos, sobre todo los relativos á la producción, pues en general, por temor á las contribuciones, los industriales dan siempre los números más inferiores al referirse á sus productos.»

Nosotros, que tenemos una triste experiencia sobre este asunto, podríamos agregar más.

No sólo los industriales, sino que, en general, todas las jerarquías sociales se niegan (desconociendo la importancia de esta clase de trabajos) á suministrar, como era debido, multitud de antecedentes que el espíritu observador necesita, para formar la estadística de un Estado, que es, por decirlo así, la me-

por guía para el encarrilamiento del progreso en general, de las ciencias, las artes, la industria y el adelanto intelectual moderno.

Nosotros hubiéramos querido, para proceder con orden y caminar con bases firmes, tener como principio cierto, un informe oficial y detallado sobre las mil y mil materias á que corresponde nuestro programa de publicación. Pero nuestro buen deseo, animado por la eficaz ayuda y patrótico empeño del C. General Luis C. Curiel, no era suficiente.

El diligente é ilustre Gobernador nos expresaba, en elocuentes máximas y palabras sinceras, que no habían sido suficientes siete años que lleva de establecida la Sección de Estadística, y apesar de la actividad de su inteligente Director el Ingeniero Sr. Don Rafael Pascal para llenar un cometido de la importancia, que el presente reclama, y no quería incurrir en noticias inciertas que pusiesen á Guadalajara, en condiciones de un progreso para todos desconocido.


En efecto, pudimos penetrarnos de su veracidad, con algunos ejemplos de su excepcional ingenio, probándonos con la locuacidad que le distingue, la inseguridad de los números en diferentes informes que los particulares rinden.

Pero hemos dicho repetidas veces á nuestro lector amado, que nos guía un espíritu de patriotismo; que nosotros no presu- mimos de dar á conocer con exactitud los datos más fehacientes de una estadística completa y que esta serie de obras imperfectas aún, pueden, con el tiempo, servir de estímulo á nuestros semejantes y después, con mayor suma de conocimientos, abordar cuestiones tan difíciles como importantes.

México no es conocido todo lo que debiera y á eso se debe ese progreso lento por el que camina al sendero de la prosperidad.

Si en el extranjero se conocieran sus múltiples riquezas, su censo verdadero, sus productos, aclimatación, propiedades atmosféricas de todos y cada uno de los puntos de la República, generalidades, costumbres, etc., grande, mucho más grande, sería el acoPIO y contingente de inmigración que ahora tenemos.

Pero con el tiempo vendrá; no desmayemos: sigamos el



Fabrica de Hilados y Tejidos-Atemajac-Guad.



programa que nos hemos trazado, y ya que Guadalajara cuenta con hombres de la talla, ilustración y probidad que el actual Jefe del Estado, pronto verá realizados los esfuerzos en pro de una causa tan justa y en la que, se pretende dar á conocer la mano poderosa del Eterno que quiso dar á Guadalajara agricultura abundante; tierras privilegiadas; maderas preciosas; minerales de consideración y todo cuanto necesita el hombre para el progreso material y moral de un pueblo.

Lamentamos no tener una base fija; pero contando con el contingente ilustradísimo del Sr. D. Mariano Bárcena, diremos con él que:

«La ciudad de Guadalajara se halla situada á los 20°, 41' 10" latitud Norte y á los 4° 15' 45" longitud Oeste del meridiano de México.

Su altura sobre el nivel del mar es de 1,552 metros, según los cálculos de la comisión exploradora del Ceboruco, en 1875.

En lo relativo á las influencias del suelo sobre la salubridad pública, el terreno en que se halla la ciudad es excesivamente favorable, pues siendo poroso, y teniendo un declive tan notable hacia el *talweg* por donde pasa el río, las aguas lloviznas desaparecen inmediatamente después de su caída, lavando las calles, sin dejar charcos, humedad ú otras causas perjudiciales, que con frecuencia afligen á los lugares poblados.

Los templos católicos son veinticuatro en servicio y cuatro que se están fabricando actualmente; sus nombres son: Catedral, el Sagrario, San Francisco, San Agustín, San Felipe, la Compañía, el Santuario de Guadalupe, Mexicaltzingo, Jesús María, Capuchinas, Santa Teresa, Santa María de Gracia, la Merced, Santa Mónica, el Carmen, San José de Analco, San Sebastián de Analco, la Parroquia de Jesús, San Juan de Dios, Aranzazú, la Soledad, San Diego, Belén, la Parroquia del Pilar. Los que se están fabricando, son: la Concepción, la Santísima Trinidad, Señor San José y los Dolores.

La Catedral de Guadalajara, llamada por algunos escritores la perla de Jalisco, es un edificio verdaderamente grandioso y elegante, á la vez que lleno de majestad y belleza; fué fundada por el segundo obispo de la Diócesis, Ilustrísimo Sr.

D. Pedro Ayala, quien puso la primera piedra en 31 de Julio de 1571, celebrándose su colocación en 22 de Octubre de 1618. Ha sido construida bajo el proyecto de D. Martín Casillas, célebre arquitecto español, que la principió. Está situada en la parte más céntrica de la ciudad y tiene su frente al P., donde existe una plaza; á su lado N. está la plaza de la Soledad, al S. se encuentra el Sagrario Metropolitano y al Oriente linda con la calle del Seminario.

EDIFICIOS.—Muchos son entre los establecimientos públicos, religiosos, casas particulares, etc., los que adornan á la ciudad; citamos los principales á continuación: Palacio del Gobierno, Teatro Degollado, Teatro Principal, Penitenciaría, Casa de Moneda, Palacio Arzobispal, Palacio Municipal, Liceo de Varones, Liceo de Niñas, Biblioteca Pública, Escuela de Artes, Seminario, Instituto de Ciencias, Escuela de Jurisprudencia, Hospicio de pobres, Hospital de Belén, Casa de Caridad, Aduana, Circo del Progreso, Casa de Telégrafos, Casa de Correos y numerosas casas particulares de hermosa apariencia y costosa construcción.

PORTALES.—Contados por cuadras puede decirse que hay catorce en Guadalajara. La manzana que limita al Poniente á la plaza de armas está formada de amplios y elegantes portales por sus cuatro costados: lo mismo se halla la manzana inmediata que queda al Sur de la citada; la cuadra que limita al Sur la plaza de Armas está igualmente formada de arcos en número de 19: los lados de las otras manzanas tienen 18 arcos. La manzana que comprende el gran Teatro Degollado, está limitada por elegantes portales, y en San Juan de Dios hay otra arquería de regular extensión.

Existen varios jardines en la ciudad, siendo dignos de mencionarse el de la Plaza de Armas por su belleza y extensión, donde principalmente los domingos se reúne la crema social y parece un salón de baile, y el Jardín Botánico que contiene magníficos ejemplares de todas especies y donde con mucha facilidad el catedrático de Botánica sirve su clase.

Los principales paseos son: La Alameda, el paseo de San Juan de Dios y el camino de San Pedro.

BAÑOS.—Según datos municipales existen 23 establecimientos de baños en la ciudad, clasificados como baños de agua tibia y frios, de inmersión, de regadera y ducha.

Son en mayor número los baños fríos de inmersión y están formados por amplios estanques llenos de agua limpia, que generalmente brota en los mismos estanques. Los baños se hallan situados en diversos puntos, especialmente en las cercanías del *talweg* del río, desde la Alameda hasta el extremo Sur de la ciudad.

Fuera de las garitas se encuentran los baños de los Colomos y los Colomitos: los primeros en las cercanías de Zapopan y los últimos en Atemajac.

Los que más se recomiendan son los del *Huerto*.

Toda la ciudad se halla cruzada por tranvías á diferentes puntos los más lejanos y las líneas telegráficas unen la capital con las demás de la República y los Cantones ó Distritos del Estado.

EL HOSPICIO.—Este benéfico plantel fué fundado por el Sr. D. Juan Cruz Ruiz de Cabañas, obispo de Guadalajara.

La iglesia es, sin duda alguna, la parte más notable de este edificio, por la sorprendente cúpula que le corona, la cual es una obra de arte debida á la inspiración del genio, digna de ser registrada entre las obras notables del mundo arquitectónico, por su belleza y atrevimiento.

Nosotros visitamos recientemente ese establecimiento, observando su estado actual, su administración, etc., y recibimos explicaciones detalladas de parte de la actual directora que es inteligente y virtuosa.

Los departamentos están distribuidos convenientemente: en el de mujeres hay pensionistas, ancianas y niñas pobres.

Las pensionistas pagan doce pesos mensuales; hay también medias pensionistas y todas comen en el establecimiento.

Las niñas pobres reciben allí una asistencia completa de alimentos y ropa.

En el orfanatorio permanecen los niños hasta la edad de siete años y de allí pasan á sus respectivos departamentos: actualmente hay 13 niños y 16 niñas en el orfanatorio.

En el salón de la cuna hay ahora 123 niños; son expósitos y llevan el apellido del ilustre fundador del Hospicio.

En el departamento de hombres hay 188 niños asilados; reciben también sus alimentos y vestidos, se les da educación primaria y secundaria, y se les enseñan oficios en el mismo establecimiento.

Para la admisión de huérfanos, se entienden los solicitantes con el Director de la Beneficencia Pública.

Los estudios comienzan en el mes de Octubre; los educandos se examinan en Julio, los meses restantes son de vacaciones.

No hemos podido adquirir oficialmente un número exacto respecto al censo actual de la población; pero tomando en consideración los datos que publica el Sr. García Cubás, algunos otros que tuvimos á la vista, de los padrones de elecciones, podemos calcular que Guadalajara tiene unos 100,000 habitantes.

El ilustrado Sr. Bárcena expresa en contrario de nuestra aserción lo siguiente:

«De la Secretaría del Arzobispado, obtuvimos la siguiente noticia:

Nacimientos en los años de	1869	1879
Parroquia de Jesús.....	706	735
Ídem del Sagrario.....	486	463
Ídem del Pilar.....	282	179
Ídem de Analco.....	869	770
Ídem del Santuario.....	463	426
Ídem de Mexicalzingo....	459	385
TOTALES.....	3265	2958

Estos datos dan un número mayor de nacimientos en el año de 1879 que en 1869; circunstancia que podría explicarse solamente teniendo los censos exactos de ambos años ó las estadísticas de mortalidad.

En la Estadística de 1839, se calculó en 1:26 la relación entre nacimientos y el censo, en el supuesto que hubiese habido

60,000 habitantes en Guadalajara: si se adoptase esa relación en la actualidad, tendríamos 76,908 para el censo; pero es de suponer que la población de Guadalajara sea, cuando menos, de 80,000 habitantes, atendiendo á la área de la ciudad, al consumo de víveres, al número de educandos y á otras circunstancias relacionadas al censo.

Adoptando como más aproximada la relación 1:30, entre los nacimientos y el censo, obtendríamos, para el número 2,958 un censo de 88,740.

Se dijo que en el año de 1860, habían emigrado muchos habitantes de Guadalajara hacia León; pero está demostrado que en su mayor parte volvieron al país natal, y que también han venido muchas familias de Occidente á avecindarse á Guadalajara.

Revisando los giros industriales que existen y considerando los productos que les corresponden, puede creerse, que á excepción de los hilados y tejidos que se exportan en su mayor parte, los demás artículos se consumen en la capital del Estado.

Entre los artículos que pueden considerarse como dominantes, se hallan los siguientes: *Productos agrícolas:* Aceites de coco y linaza, algodón, arroz, azúcar, cacao, chile, cebada, harina, maderas, maíz, panocha, salvado, tabaco, trigo y vino mezcal. *Ganadería y productos animales:* reses, cerdos, pieles, lana, jabón y queso. *Productos industriales:* mantas y otros tejidos de algodón, hilazas, efectos extranjeros y papel. *Productos minerales:* plata, plomo, greta, cal, sal y fierro.

Los productos del Estado, que han aumentado, son el trigo, azúcar, fierro y vino Tequila.

Jalisco envía algunos de sus productos á los Estados de Michoacán, Guanajuato, Aguascalientes, Zacatecas, Durango y Chihuahua.

A Jalisco vienen de Colima, sal, arroz, algodón y de Guanajuato, trigo.

De Aguascalientes, Zacatecas, Durango, Chihuahua y San Luis, pieles, plomo, greta, lana, pita, jarcia, chile y algodón.

La industria en el Estado de Jalisco, ha tenido un gran desarrollo, tanto por el aumento considerable de los estableci-

mientos, cuanto porque éstos han mejorado también en sus condiciones especiales.

En la Estadística de Jalisco, escrita en 1874 por el Sr. D. Longinos Banda, se encuentran citados los siguientes establecimientos industriales, que existían en Guadalajara el año de 1856: Carrocerías, 4; Encuadernaciones, 4; Fábricas de patas, 3; Fábricas de velas, 5; Fábricas de sombreros, 14; Herrerías, 21; Imprentas, 4; Latonerías, 1; Tintorerías, 4; Platerías, 12; Rebocerías, 71; Sastrerías, 32; Tenerías, 11; Fábricas de tejidos de lana y algodón, 12; Zapaterías, 21.

Pues haciendo un término de comparación entre éstos, puede calcularse que en 1885, es decir, *quince años* después, y atento el progreso rápido de nuestra República, haya un ciento por ciento del importante gremio que nos ocupa.

Las principales fábricas del Estado, son:

FÁBRICA DE HILADOS Y TEJIDOS DE LA ESCOBA.—Se halla situada á cinco leguas y media de Guadalajara, rumbo al Noroeste y en el municipio de Zapopan.

La fábrica de la Escoba ha pasado á poder de varias compañías; en la actualidad pertenece al Sr. Fernández del Valle, que la atiende con ilustrado esmero, procurando introducir en ella las mejoras que señalan los adelantos modernos, y llenarían aun más sus deseos, si pudiese disponer de mayor fuerza motriz que la que hoy mueve á la fábrica. El edificio es amplio y consta de dos pisos, donde se hallan todas las maquinarias para la fabricación de hilaza, pábilo, cordón y mantas de varias clases.

La fábrica tiene dos ruedas hidráulicas de cajones; su diámetro es de 40 metros y su espesor de 2; hay otra rueda auxiliar de 8 metros de diámetro. Algunas operaciones se practican con el auxilio de una máquina de vapor de poca potencia.

El agua que mueve á las ruedas, procede de dos presas, situadas en las cercanías de la fábrica.

La obra que se hace en este establecimiento industrial, puede calcularse aproximadamente de esta manera:

POR QUINCENA:—4,786 kilos manta; 798 id. hilaza; 399 id. pábilo, que suman, 5,983, y hacen un total de 148,592 kilos por año.

El consumo se hace en Jalisco y otros Estados del país; el algodón procede de Colima, Autlán y Tepic, y de los Estados fronterizos. El número de trabajadores de la fábrica es de 300 próximamente.

• Esta fábrica ha obtenido muchos y muy distinguidos premios en varias Exposiciones.

FÁBRICA DE HILADOS Y TEJIDOS EN ATEMAJAC.—Se halla situada á tres kilómetros N. de Guadalajara, pertenece á una Compañía presidida por los Sres. Palomar y Gómez.

El nombre primitivo de esta fábrica, fué «Prosperidad Jalisciense.»

El edificio es muy amplio y de agradable apariencia; tiene tres pisos, y en su exterior hay series regulares de ventanas; la entrada ve al Oriente, y adornada de un pórtico de orden jónico.

Corresponde la entrada á una gran plaza, limitada á los lados Norte y Sur, por fincas de agradable aspecto, y al Este está un enverjado de hierro con las puertas de entrada. La plaza está adornada con hileras de naranjos y otros árboles, y en el centro hay una preciosa fuente.

Entre las oficinas auxiliares de la fábrica, se encuentra una fundición de hierro, provista de cinco hornos para crisoles y dos medianos de soplo; se funden allí, con toda perfección, las piezas que se necesitan en la compostura de las máquinas.

La fábrica de hilados y tejidos de Atemajac ha obtenido los siguientes premios: Medalla de oro en México, 1850 y 1851; Medalla de plata en Aguascalientes, 1871; Medalla de bronce y mención honorífica en la Exposición municipal de Guadalajara, 1878; Medalla de plata en la 1.^a Exposición de «Las Clases Productoras de Jalisco.»

FÁBRICA DE HILADOS «LA EXPERIENCIA.»—Está situada á una y media leguas de Guadalajara, y sobre el mismo riachuelo de Atemajac.

Las hilazas de «La Experiencia,» tienen grande aprecio entre los consumidores, y han sido premiadas en varias Exposiciones del país.

FÁBRICA DE HILADOS DE «RÍO BLANCO.»—Está ubicada al

Norte de Guadalajara, en la jurisdicción de Zapopan, habiendo sido fundada en el Salto el día 6 de Julio de 1866, y últimamente, el 20 de Octubre de 1879, fué trasladada al punto llamado «Río Blanco», donde actualmente se encuentra.

Recomendamos los productos de dicha fábrica.

FÁBRICA DE TEJIDOS DE «LA CAJA DEL AGUA.»—Este establecimiento fué fundado por el Sr. D. Vicente Munguía, en el año de 1850, en su origen fué fábrica de rebozos de seda, y desde hace doce años se introdujeron los otros tejidos de que hoy se ocupa esencialmente el establecimiento.

El local es amplio, y tiene varios salones, grandes patios y una huerta espaciosa.

Las colchas, manteles y *plaid*s que se hacen, sacan un costo mucho menor que el que tienen los efectos semejantes que vienen del extranjero, y serían más baratos esos productos nacionales, si fueran menores los derechos de introducción de algunas materias primas. En la actualidad, pertenece la fábrica al caballero D. Clemente Munguía.

FÁBRICA DE PAPEL «EL BATÁN.»—Situada á lo largo del mismo riachuelo de los Colomos, y á una distancia de 4 kilómetros de Guadalajara. Fué fundada en el año de 1849, por la misma Compañía que estableció la fábrica de tejidos de Atemajac, y se consideran ambas fábricas, como una sola negociación, y se confunden y conocen con un sólo nombre, pues los productos de «El Batán» se llaman de Atemajac; de la fábrica de hilados y tejidos á la de papel, sólo habrá 100 metros de distancia.

Para la limpia y trituración de las hilachas de que se hace la pasta, hay en la fábrica 13 molinos dispuestos en las condiciones más apropiadas.

Las máquinas están todas colocadas en un gran salón que tiene 137 metros 43 centímetros de longitud, y 8 metros 70 centímetros de anchura.

La fábrica cuenta con todas sus máquinas accesorias, como son: *cortadoras*, *planchadoras*, etc.

La fábrica construye papel florete, ministro, y para imprenta, duplo, triple y cuádruplo. De colores, varias clases. Papel fino, cartón de varios gruesos, etc., etc.



Antonio Murguía




Carlos Díez Gutiérrez



Francisco Oregón González



Jesús H. Preciado



La fábrica de «El Batán» ha obtenido las siguientes medallas: 1.^a clase, en las Exposiciones de México, 1850 y 1851; de plata, en Aguascalientes, 1871; de oro, en la Exposición Municipal de Guadalajara, 1878; de oro, en la 1.^a Exposición de «Las Clases Productoras» de Jalisco, y otras muchas exposiciones.

FÁBRICA DE HILADOS Y TEJIDOS «LA PRODUCTORA.»—Situada en la calle del Carmen, al llegar á la plaza de Escobedo. El local de la fábrica es amplio, y se halla actualmente en construcción; en su parte concluida están los salones de telares, huridores, tornos, etc. Tiene 15 telares de pedal con máquinas accesorias. Los tornos son movidos por el mismo motor, de sangre, que sirve para sacar el agua de una noria, que se utiliza para el gasto del establecimiento. La fábrica tiene actualmente treinta obreros y treinta obreras.

Se hacen colchas de varias clases, alfombras, mantillas para caballos, tohallas, manteles y *plaids*; además, se adereza y tuerce una cantidad regular de seda que puede calcularse en cinco libras diarias.

Se consumirán \$12,000 anuales de materias primas. Los productos se expenden, parte en Guadalajara, y su mayor cantidad en México y otras ciudades del país.

Sabido es que Guadalajara tiene como principal industria la explotación del vino conocido con el nombre de *Tequila* y sería prolijo señalar los innumerables ingenios y haciendas que existen para el cultivo de este producto.

Baste decir que en cada calle hay un expendio; no hay población de la República donde no se halle para su venta, prefiriéndose entre otros el muy acreditado de la *Viuda de Martínez*, y el de *Romero y C.^a*

Existen también fábricas de cerveza, de jabón, de vidrio de loza, etc., etc., y en lo que más se han distinguido de mucho tiempo acá, es en la fabricación de dulces, muñecos de seda y trapo, barro, y otras materias, distinguiéndose en el parecido de una manera tan perfecta que es digno de encomio.

El Comercio de Guadalajara es tan importante como otro cualquiera, como el de México y Puebla, pues tiene almacenes

de primera magnitud. En el ramo de lencería tenemos el establecimiento de los activos y acreditados comerciantes, Garzen y Comp. en el Portal de Hidalgo, llamado EL PUERTO DE VERACRUZ.

Más adelante se encuentra el conocido con el nombre de EL NUEVO MUNDO, que importa directamente las más exquisitas telas.

LA CIUDAD DE MÉXICO es el gran almacén de ropa de los honorables Sres. Gas Hermanos, que existe en el Portal Hidalgo. Siempre se encuentra en esta casa un nuevo surtido de ricas telas, alfombras y las más altas novedades de Europa.

LAS NOVEDADES es el cajón del caballeroso y atento Don Prisciliano Gómez, que se halla situado en el Portal de Morelos. La garantía de la casa consiste en la bondad de sus artículos, que vende á precios sin competencia.

En el Portal de Matamoros se encuentra la acreditada casa del estimable Sr. D. Jesús Zuloaga y la de D. Celso Franco, cuyos personajes gozan de envidiable reputación comercial. Procuran reanudar constantemente su gran surtido de ropa y tienen una gran clientela, porque á la finura de su carácter, se aduna el que el marchante encuentra allí cuanto apetece.

En el Portal de Morelos está la casa del muy inteligente comerciante en el ramo de lencería el SR. NESTOR NAVARRO, que vende *Bueno, Bonito y Barato*, y en el Portal de Allende; los elegantes y bien surtidos cajones de ropa de D. N. Navarro, D. José Garibi, D. Secundino Gutiérrez y D. Amado González, que tienen especial gracia para presentar las más altas novedades del mundo moderno y tratar con finura á sus marchantes.

Estas casas compiten con las más acreditadas del país.

LA FUENTE DE ORO, y con su nombre cuadra por la riqueza de sus artículos, se llama la suntuosa casa de ropa del laborioso comerciante Don Eduardo Romero, pasad y os convenceréis de que alhaga con demasía el gusto más caprichoso del consumidor.

¿Habéis visto en ese Portal de Allende un letrero que dice: EL PIANO DE COLA? Pues entrad á pulsarlo. Es un piano alma-

cén con infinitas cuerdas de fantástica ropa que ilusiona, Telas de todas clases, alfombras, adornos, abrigos, camisetetas, etc., etc., etc. Sus caballerosos dueños Kuncharot y Rose, tienen ese *piano armónicamente delicioso*, y allí hay una tertulia constante de consumidores por lo bueno que venden.

LA CIUDAD DE LONDRES, de los acaudalados Sres. Lebre y Barriere, está como quien dice en uno de los mejores Portales de la capital, en el de Allende.

La importancia de esta casa es comparable con las de Tron, Ollivier, Ebrad, etc., etc. Es de la talla que la de éstos. Importación directa. Precios fijos. Sin competencia. No necesita comentarios. Cada mes renueva sus artículos y tienen cuanto puede apeteecer el consumidor. Ventas al por mayor y al menudeo. Caballerosos dependientes, etc.

El cajón de ropa de D. Matías Gómez, en el Portal de Hidalgo, es un verdadero estuche. Pasad! Pedid! Todo bueno, escogido, barato. No se paga por enseñar. Pero no hay quien no se lleve algo de la casa. Perfumes, sombrillas, paraguas, linos, géneros para vestidos de lo mejor, etc., etc.

EL SURTIDOR, propiedad de los atentos y activos comerciantes J. N. Sevilla é hijo, es la sastrería y joyería más fovecida del público. Y con razón: allí se viste el mundo elegante como lo hiciera Sarre, Polverlleau, ó el mejor sastre de París.

Los Sres. Sevilla tienen un magnífico cortador, poseen un variado surtido de géneros ingleses, franceses y del país y su establecimiento importa directamente también sus artefactos. La joyería es de lo mejor.

Para ropa del país y extranjera, buena, buscad al recomendable D. Angel Toro, en el Portal de las Flores núm. 13.

LA ESPERANZA es el cajón que tiene gran aceptación por la excelente ropa del país y extranjera que vende, y pertenece al infatigable comerciante D. Vicente González Romero. Omitimos todo comentario: es bien conocido por la integridad con que asiste al público que le favorece.

En el Portal de las Flores G, se halla la verdadera barata. LA BARATA es una Mercería y depósito de máquinas del Sr. W.

Arrington, que tiene cuanto surtido hay de bueno y excepcional, verdaderamente excepcional, por lo barato y bueno.

La Ferretería y Mercería de más nombradía es la de los Sres. Blume hermano Sucesores. Contienen un inmenso surtido de lo mejor, y se surten en los mercados más acreditados de Alemania é Inglaterra.

LA PALMA es la gran casa de más lujo que contiene un inmenso surtido de artículos de labranza, maquinaria de la mejor, muebles de lujo y de fantasía, espejos, preciosos adornos para salón, etc., etc. Ferretería y Mercería al por mayor y al menudeo.

CARLOS BEHU, Aduana 12, 14 y 19. Ferretería y Mercería, y San Francisco 3½ Sucursal.

LA GOTA DE AGUA es el repertorio de música más acreditado de la capital, pertenece á los honorables hermanos B. G. Palomar.

LAS TULLERÍAS. Camisería. Portal de Flores número 10, la que tiene más demanda y vende bueno y barato. Su propietario es el Sr. Sabino Aguilar.

En la Zapatería de LA PRUEBA, Portal de Flores número 10, se calzan las más lindas pollas. Gran surtido de calzado para caballeros y niños. Pertenece el taller al Sr. Ramón García.

EL CANASTILLO DE FLORES, de D. Felipe Romero, es la mejor y bien surtida casa de Abarrotes y efectos nacionales, licores, cigarros de todas marcas. Su situación en el Portal de las Flores.

LA MODA es otra de las Zapaterías que procura estar y tener á sus clientes siempre á la moda en el magnífico calzado que confecciona para damas, caballeros y niños. Precios cómodos. Angel Hermostillo. Portal de Matamoros.

EL FRENTE se llama la librería de D. Eusebio Sánchez que tiene en el Portal de Matamoros. Libros para la enseñanza, publicaciones científicas. Obras de consulta. Historia, Códigos, etc., etc.

Las sederías más acreditadas son: la de la estimable Sra. Cristina Biondi; Portal de Morelos. La de Doña Guadalupe Corona, en el mismo portal; la de la Sra. Luz M. de Baez, en el

Portal Hidalgo; la de la Sra. Rendón, en el mismo portal, y la de D. Rafael del Muro, en el de Allende, que tiene un surtido de lo mejor.

Existen, en Guadalajara, grandes y bonitos establecimientos de *Pastelería*; pero la que más vende y tiene una aceptación especial, es la del inteligente D. Julio Tirau, en el Portal Hidalgo. No puede confundirse con otra, pues lleva el nombre de EL PARAÍSO TERRESTRE.

Dulces y confecciones bonitas para cuelgas. Pastas y conservas de lo mejor.

Para obtener legitimos licores y excelentes vinos, así como todo lo concerniente al giro de abarrotes, ocurra vd. al almacén de los Sres. Zavala y Ornelas, llamado EL NÚMERO 8.

Nos permitimos hacer una especial recomendación sobre la *Farmacia de Nuestra Señora de las Mercedes* en la calle de Santa Teresa. Especialidad en el despacho de las recetas y medicinas de patente. Precios módicos.

La acreditada Droguería Universal, la más reputada de la Capital de México, tiene Sucursal en esta Ciudad, en la calle de Palacio. Es á cargo del activo y caballeroso agente D. Rafael Berrueco. Pidanse catálogos.

ALMACENISTAS.—Fernández del Valle Hnos., Palacio 16; Viuda é hijos de Corcuera, San Francisco, 22½; Viuda é hijas de Remus, Aduana, 19; Alfonso Heyman, Santo Domingo, 3; Antonio Alvarez del Castillo, López Costilla, 42; Santiago Camarena (efectos del país); Maestranza y Santa Teresa; Blume y C.ª, San Francisco.

JOYERÍAS Y RELOJERÍAS.—Castro y Nájera, Esquina Portales Flores é Hidalgo; Juan B. Torres, Portal Matamoros, 6; F. de P. Vallarta, Portal Quemado, 8; Donaciano Ruiz, S. Francisco, 7; A. Winterhalder, Portal Quemado; Eustacio Ulloa, Aduana R.

BOTICAS Y DROGUERÍAS.—Lázaro Pérez é hijo, Sta. Mónica, 4; Antonio J. Ornelas, Loreto y Degollado J.; Jesús Asencio, Palacio, 11½; J. Francisco Romero, Reforma y Jesús M.ª P.; Nicolás Puga, Aduana, U; Ocampo y Cortés, Sta. Teresa, A.

CAFÉS, CANTINAS Y BILLARES.—Victor Huber, Palacio, 1½

Pastelería francesa, R. Lions, Portal Quemado, 4 y 5. Importación directa; Café Suizo, Branca, Hnos., Portal Hidalgo

PELUQUERÍA.—La más acreditada es la de Agustín Torres; Aduana, 7.

SOMBRERERÍAS.—*La Nacional*, Francisco J. Anaya; Aduana y Carmen.

El Sombrero Colorado, Zolly Hnos.; Carmen y San Francisco.

Terminada la reseña comercial de este grandioso Estado, diremos como el Sr. Bárcena cuando revisó sus apuntes en materia de instrucción y los adelantos que había: que estaba altamente satisfecho de ellos, pues Jalisco había producido cerebros luminosos que habían sido honra no sólo de Guadalajara, sino del Continente Americano.

En efecto, un Luis Vallarta, un Donato Guerra, un Corona, y tantos y tantos ilustres hijos como ha dado esa tierra privilegiada, han tenido célebres imitadores.

El foro de Jalisco ha sido siempre respetado por la profundidad de sus conocimientos.

En la judicatura, en la postulación y la cátedra como en la tribuna, han merecido calurosos aplausos y alcanzado grandes triunfos los eminentes abogados D. Emeterio Robles Gil, D. Jesús López Portillo, D. Estéban Alatorre y D. Ventura Analla Aranda.

Inmarcesible palma de inmortalidad ciñen sobre su frente los laureados y reputados forenses D. Francisco Topete, Don Luis Pérez Verdía, D. David Gutiérrez Allende y D. Ignacio Figueroa.

En la oratoria, en su dicción florida y razonada, en la más estricta legalidad con que proceden, tienen gran prestigio también los renombrados jurisconsultos D. Enrique Pasos, D. Bernardino Chauri, D. Genaro B. Ramírez y D. Joaquín Silva.

Como juristas notables que han sentado su reputación de entendidos civilistas y criminalistas notables, cuenta Guadalajara entre sus predilectos, á los Sres. Lics. D. Cenobio Enciso, D. Vicente Amador y D. Juan G. Robles.

El Sr. Lic. Emiliano Robles, es uno de los más aventajados

jurisconsultos. Actualmente presta su contingente de ilustración, en la Secretaría del Gobierno, con ese tino poco común que le distingue, por lo cual ha recibido siempre las más plausibles manifestaciones.

Pero para qué entrar en estériles disertaciones; el ilustrado foro jalisciense es uno de los más reputados de la República, y como prueba de ello, podemos decir que los Lics. D. Tomás Gómez, D. Francisco S. Sancho, D. Mariano Coronado, D. José López Portillo y Rojas y D. Antonio Mijares Añorga, son otros tantos á quienes México entero envidia y se enorgullece de tener como sus ilustres colaboradores, para el adelanto de las letras, de las ciencias, que día habrá se sobrepongan, y con justicia, al militarismo que impera.

El que esto escribe, pertenece á los idealistas de corazón; á esa clase de soñadores eternos que quisieran ver á su patria dominada por la razón, pero que simpatizan con la necesidad por hoy de inclinar la cabeza, porque ven como elemento indispensable para la paz, *la espada*.

La ciencia jurídica se enseñoera de haber tenido algunos laureles de triunfo; pero en esta época del adelanto y del progreso material é intelectual del pueblo, es muy justo, *dando al César lo que es del César*, tributar un homenaje de admiración á la clase (entre las científicas, la que más prepondera en su sacerdocio) á la clase más importante de la sociedad: la médico-quirúrgica.

En efecto, nadie niega que han encanecido en tan noble ejercicio por su dedicación y empeño, los ilustres Dres. D. Antonio Arias, D. Fortunato Arce, D. José M.^a Benitez y D. Salvador García Diego, clínicos profundos.

En la egregia Guadalajara no hay especialistas, porque cada uno de los que vamos nombrando, lo es en todos los ramos del saber humano. La *ginecología*, la *fisiología*, etc., etc., son armas que manejan á discreción los entendidos facultativos D. Juan Zavala, D. Francisco de P. Echeverría, D. Crispiniano Arce, como D. Alejo García Conde y D. Eligio Morales.

Pero como actualmente la ciencia de la medicina va obteniendo tantos triunfos, y cada día tiene más adeptos, la socie-

dad se inclina indistintamente, y en Guadalajara tienen una gran clientela y gozan de envidiable fama, los reputados Dres. D. Nicolás Puga, D. Felipe Morfin, D. Francisco Macías Gutiérrez, D. Manuel Abarca y D. Miguel Mendoza López

Los consultorios médico-quirúrgicos de más aceptación, son los de los aventajados D. Juan Valdés, D. Antonio Ayala, D. Enrique Ibarra Reyes y D. Enrique Pérez Arce, que han hecho muy notables operaciones y que de día en día por ese buen *ojo médico*, como le nombramos los profanos, han dejado muy envidiable reputación.

Los ingenieros más notables son: Carlos F. de Landero, Santa Mónica, 15; Andrés Morfin C. Negrete, Loreto, 25; Federico Rivera, Independencia, 8; Luis E. Gutiérrez, Loreto, 70; Rosendo V. Corona, Sta. Teresa, 69½; E. Prieto Basave, S. Francisco, 34, Ambrosio Ulloa, ingeniero de la ciudad; Manuel Bancalari, Santa Mónica, 20; Agustín Bancalari, Santa Mónica, 20; Gabriel Castaño, San Francisco, 9.

Por mucho que pretendamos biografiar á Guadalajara, no es posible hacerlo en tan poco espacio, con tan escasos apuntes y teniendo como panorama esa hermosísima ciudad tan basta y sóbria en todas las manifestaciones de la naturaleza.

¿Qué pincel puede trazar la hermosura del *Salto de Juana-catlán*? ¿Qué mano maestra es la que pintar puede la belleza de la Barranca?

Guadalajara, para completar ese cuadro de magnificencia que Dios le diera, ha tenido la suerte de contar un cuadro también de ilustres gobernantes que han sabido conducirlo con mano firme y progresista, por el sendero del engrandecimiento.

Un Manuel López Cortill, un Lic. Vallarta, un General Corona, un Donato Guerra y un General Curiel, son nombres que las generaciones futuras bendirán siempre.

El General Luis C. Curiel no necesita de apologías extensas; su historia es tan brillante en la carrera de las letras, como en la de las armas.


Su política siempre progresista, sincera, leal y franca. De carácter caballeroso y jovial.

Sus grandes conocimientos y su larga experiencia en los

elevados puestos que ha desempeñado, son una garantía de que siempre procede con acierto, con el dictado de una conciencia noble y con entera justificación.

El Sr. Curiel es un excelente gobernante, el General Curiel es un gobernante amigo de la paz, del orden y del progreso del pueblo, y por lo cual el pueblo de Jalisco ve en el actual Gobernador, al representante de la ley, el escudo de la justicia y al guardián de sus cuantiosos intereses.

BIBLIOTECA UNIVERSITARIA - GUADALAJARA



CAPITULO VII.

El Estado de Guanajuato.

Guanajuato cambió de faz.—Sus importantes minas y haciendas de beneficio.—El Sr. Gobernador.


SALDREMOS de Guadalajara para continuar nuestra marcha hacia el interior; volvamos á recorrer el mismo itinerario, hasta Irapuato y allí nos detendremos para cenar y emprender nuestra marcha á Villalobos y después á Silao, que es el lugar de empalme para GUANAJUATO, cuya ciudad es el objeto de este capítulo.

Lamentamos no tener toda la erudición que en el caso se requiere para pintar con el colorido propio de su grandeza, una ciudad como la de Guanajuato, tan aristócrata, tan rica y tan caprichosa.

Antes de entrar á ella, nos cambiamos por supuesto, al tren que conduce á los pasajeros de Silao á Marfil y de esta estación á las tranvías que con potencia de sangre, conducen á los pasajeros hasta la plaza principal de Guanajuato.

GUANAJUATO es la primera ciudad y capital del Estado de su nombre. Su aspecto es el de un nacimiento de movimiento á semejanza de aquellos que veíamos en nuestra niñez.

La ciudad es grande y hermosa, tiene Hoteles de primera clase, como son: el de la Unión, el de la Concordia, el de los



La Americana—Fabrica de Hilados—Leon

UNIVERSIDAD AUTÓNOMA DE NUEVO LEÓN

Baños y el hotel de San Antonio en donde se atiende con toda comodidad esmero y baratura.

Sus principales edificios son: la casa de *Gobierno*, el *Palacio del Congreso*, la *Aduana*, el *Tribunal de Justicia*, el *Colegio Civil*, la *Casa de Moneda* y el gran *TEATRO* que acaba de terminarse, situado frente á la Plaza Principal, que es, á no dudarlo, el primero de la República y es debido al infatigable celo del actual Gobernador, el Sr. Lic. D. Joaquín Obregón González.

La ciudad de Guanajuato se halla situada á los 21° 0' 57" de latitud N., 2° 7' 13" longitud O. de México y á 1,934 metros de altura sobre el nivel del mar, en un valle profundo y estrecho, rodeado de argentíferas y escarpadas montañas. El número de sus habitantes es el de 75,000. El cálculo aproximativo del rendimiento anual de las minas de Guanajuato, es de *seis millones de pesos* y según el cálculo hecho desde el año de 1590 hasta la fecha, las minas han producido unos *novecientos millones*.


Esta cifra dará á conocer á nuestros lectores la importancia del mineral que visita en este instante.

Las minas que han producido mayores riquezas son: La Luz, La Valenciana, Mellado, Rayas y el Socabón. En la actualidad existen un sinnúmero de minas de oro, plata, cobre, fierro y otras que sería prolijo enumerar.

Guanajuato es otro de los puntos históricos de mayor importancia, porque en el Estado de su nombre, se libraron las campañas más sangrientas por la Independencia de México y en la *Alhondiga de Granaditas* fué donde se colocaron las cabezas de Hidalgo, Allende, Aldama y Jiménez el 11 de Octubre de 1811, donde permanecieron suspendidas por cerca de diez años.

Como mineral, está reputado en la actualidad el segundo de la República, y como industrial y agricultor pudiera ser uno de los primeros.

Las minas que merecen mencionarse, son la de San Antonio de los Tiros que explotan los caballerosos Robles y C.^a; la de *San Pablo*, que es á cargo del honorable banquero Castañe-



UNIVERSIDAD AUTÓNOMA

DIRECCIÓN GENERAL DE BIBLIOTECAS

da y socios; la de *Jesús María y Remedios* de los Sres. Naranjo, Cruz y varios; la *Purísima*, de D. Miguel Rul y socios; la *Valenciana y Guanajuatito*, de la Sra. de Parkman; la del *Sol*, del Sr. L. Goerne; la de la *Peñañiel*, de D. Juan B. Rocha, y otras muchas en explotación.

Las Haciendas de Beneficio más importantes de Guanajuato, son: la de Rocha, San Francisco de Flores, la Purísima de Flores, Salgado, San Matías, San Javier, Sacramento de Luna, San Luisito, Pastita, Puerta Grande y San Agustín, en cuyas Haciendas se emplea el sistema antiguo de Beneficio, llamado de Patio.

Ya hemos dicho que la ciudad de Guanajuato es primorosa por su aspecto accidentado; sus casas, adornadas con todo lujo, contribuyen en gran manera para el ornato de la ciudad, porque en su mayor parte son de cantería labrada, imitación *jaspé* de varios colores, y cuyo jazpe es natural en la misma piedra.

A pesar de la escasez de agua que hay como en todo mineral, no faltan los jardines y bonitas casas de campo, principalmente por el rumbo de la Presa que es el lugar más aristocrático y más simpático de la población.

Los principales templos que merecen visitarse, son: la *Iglesia Matriz*, donde se venera la milagrosa imagen de María Santísima de Guanajuato; la iglesia de la Compañía, San Francisco, San Diego y Belén.

Sus principales paseos son: la Presa de la Olla y la Alameda del Cantador, la Plaza Mayor y el Jardín de la Unión.

Entre los establecimientos de Beneficencia, merecen especial mención, el *Hospital General* y el *Hospicio de la Presa*.

En la conferencia que tuvimos el ilustrado Gobernador de esta entidad federativa y el que esto escribe, para completar los datos estadísticos del Estado que nos ocupa, nos ofreció un estudio comparativo de su pequeño período gubernativo, en relación á la época en que administró el Sr. General D. Manuel González.

Pero la modestia de nuestro actual gobernante la comprendimos bien pronto, toda vez, que de las pruebas tan notorias del

adelanto en aquel Estado, que nos justificó plenamente, no ha llegado á nuestro poder ni un sólo dato para su publicación.

¿Y qué importa esto, cuando en la conciencia del Estado entero, están las virtudes de este digno patricio, y patentes las pruebas del progreso y adelanto de su administración?

La candidatura del honorable actual Gobernador no ha sido impuesta oficialmente. Su nombre cundió, desde el acaudalado banquero hasta el humilde proletario, y no hubo una voz que no levantase el hosanna de gratitud al cielo, con el triunfo de su elección, porque ésta significaba para el pueblo de Guanajuato, la reivindicación de sus derechos, la garantía de sus vidas é intereses y el goce de sus libertades.

En efecto, la personalidad del Sr. Obregón González ha sido siempre inmaculada en la política, en su carrera profesional, y como trabajador é infatigable progresista. En cuanto á mejoras materiales, ha hecho cuantos esfuerzos han estado á su alcance para la cooperación y ejecución de todas aquellas obras encaminadas á mejorar la condición de todos los Distritos, ensanchando la instrucción y el adelanto de los pueblos; la terminación de la presa, la conclusión del Teatro, la instalación de unos baños y lavaderos públicos para la ciudad, la reparación de los establecimientos públicos, etc., etc., y todo esto sin gravar los intereses del Estado, sino por el contrario, procurando desamortizar, como ha desamortizado, parte de la gran deuda que con anterioridad tenía contraída.

No vamos á hacer la biografía del Señor Gobernador del Estado, porque esperamos que termine su período gubernativo, que cerrará con broche de oro su brillante carrera política, y para entonces, como debè ser, juzgaremos de sus actos, que si en tan poco tiempo por ellos ha merecido el bien del Estado, por otros, más tarde aún, merezca tal vez el bien de la Patria.

Baste decir por hoy, que cumple con una honradez digna de ejemplo; con un patriotismo y celo incomparables, y que es verdaderamente amado de sus compatriotas, de sus amigos y del pueblo entero que tiene la dicha de gobernar.

Después de nuestra visita á *Guanajuato* regresamos á Si-

lao para tomar nuevamente el tren para el Norte, que llega de México á las 7.45 a. m.

El caballo de la melena de humo está dispuesto á caminar con nosotros y abiertas las puertas del elegante Pullman, donde nos colocaremos cómodamente para seguir nuestro viaje. A las 8.15 a. m. se deja oír la voz de *¡vamonos!* el tren se pone en marcha, y recorreremos las Estaciones de *Trinidad, León* (población industrial de mucha importancia donde existe la Fábrica de Hilados LA AMERICANA, y cuya vista publicamos), *Francisco, Pedrito, Loma, Lagos, Los Salas, Santa Bárbara, Santa María, La Encarnación, Pañuelos*, y llegamos á la 1.15 p. m. á la ciudad de Aguascalientes que merece capítulo aparte.

CAPITULO VIII.

El Estado de Aguascalientes.

Un Estado, aunque pequeño, grande.—Su agricultura y comercio.—
Progresos alcanzados.—Un gobernante modelo.

ESTE Estado, aunque pequeño en la parte territorial de que se compone, no carece de importancia, porque ha tenido la suerte de tener al frente del Poder Ejecutivo, personas que, como su actual gobernante, modelo de probidad y honradez, es uno de los más progresistas Gobernadores de los 27 que componen la Federación.

El C. Alejandro Vázquez Mercado, es la personificación del patriotismo: su talento visiblemente claro, su carácter afable y su genio previsor, forman una trinidad elocuentísima que hacen del hombre humano un ser altamente significativo, congregándose estos tres atributos que posee, en éste sólo: es un hombre necesario.

En efecto, para Aguascalientes ha sido siempre necesario el C. Alejandro Vázquez Mercado, porque como apóstol de la democracia, es el fiel guardian de las instituciones democráticas; como cumplido y honrado caballero, es la representación ingenua de aquella sociedad; como mandatario, es el delegado más fiel de un pueblo encarnado en el pueblo mismo, á quien representa sin ostentación, con llaneza, y con esa proverbial

lao para tomar nuevamente el tren para el Norte, que llega de México á las 7.45 a. m.

El caballo de la melena de humo está dispuesto á caminar con nosotros y abiertas las puertas del elegante Pullman, donde nos colocaremos cómodamente para seguir nuestro viaje. A las 8.15 a. m. se deja oír la voz de *¡vamonos!* el tren se pone en marcha, y recorreremos las Estaciones de *Trinidad, León* (población industrial de mucha importancia donde existe la Fábrica de Hilados LA AMERICANA, y cuya vista publicamos), *Francisco, Pedrito, Loma, Lagos, Los Salas, Santa Bárbara, Santa María, La Encarnación, Pañuelos*, y llegamos á la 1.15 p. m. á la ciudad de Aguascalientes que merece capítulo aparte.

CAPITULO VIII.

El Estado de Aguascalientes.

Un Estado, aunque pequeño, grande.—Su agricultura y comercio.—Progresos alcanzados.—Un gobernante modelo.

ESTE Estado, aunque pequeño en la parte territorial de que se compone, no carece de importancia, porque ha tenido la suerte de tener al frente del Poder Ejecutivo, personas que, como su actual gobernante, modelo de probidad y honradez, es uno de los más progresistas Gobernadores de los 27 que componen la Federación.

El C. Alejandro Vázquez Mercado, es la personificación del patriotismo: su talento visiblemente claro, su carácter afable y su genio previsor, forman una trinidad elocuentísima que hacen del hombre humano un ser altamente significativo, congregándose estos tres atributos que posee, en éste sólo: es un hombre necesario.

En efecto, para Aguascalientes ha sido siempre necesario el C. Alejandro Vázquez Mercado, porque como apóstol de la democracia, es el fiel guardian de las instituciones democráticas; como cumplido y honrado caballero, es la representación ingenua de aquella sociedad; como mandatario, es el delegado más fiel de un pueblo encarnado en el pueblo mismo, á quien representa sin ostentación, con llaneza, y con esa proverbial

sinceridad de su carácter, tan poco común en los políticos de hoy día.

No vamos á biografíar al Sr. Vázquez Mercado; no queremos hacer la apología del humilde patricio, grande y siempre grande, como tampoco diremos alguna palabra fuera de su lugar, del Estado que representa.

El Estado de Aguascalientes se encuentra en el corazón de la República. Parece, por lo mismo, que como el órgano más sensible por decirlo así, allí se anidan todas las grandezas que la mano de Dios implantara; todas las bellezas que á Natura plugo, y en cuyo órgano se retrata también el sentimiento, el amor y la caridad.

En efecto, colocado Aguascalientes sobre una superficie plana, ya de la mesa central; de una temperatura bastante agradable, disfruta como pocos puntos de la República, de ser poco extremosa en las estaciones del año.

El Territorio del Estado es el que comprende los partidos de Aguascalientes, Victoria de Calpulalpan, Ocampo y Calvillo, cuyos partidos contienen las municipalidades de San José, Cosío, Asientos, Tepezalá, Jesús María, Rincón de Romos, Cañada, Onda, Palo Alto y Cieneguilla.


Cada una de estas Municipalidades procura por el desarrollo de los grandes elementos que el Estado tiene, y podemos decir, sin temor de equivocarnos, que es uno de los Estados que está llamado á gran porvenir por las producciones de la agricultura y su minería, aunque en pequeña escala.

Aguascalientes goza de todas las magnificencias y esplendor de la naturaleza, y allí mismo, bajo el verdor del corpulento arbusto, junto á los veneros del saludable manantial, crece y se multiplica la rosa primavera, *botón chavacano* que parece matizada por Dios mismo.


El jardín de San Marcos sembrado de rosas, madre selvas y jazmines, forman un verdadero paraíso.

Esfe es uno de los parajes públicos más notables de la población, que tiene, como especialidad particular, multitud de jardines en la mayor parte de las iglesias de esa capital.

Entre los principales edificios de la Ciudad, son dignos de



Plaza Principal — Aguascalientes.



UNIVERSIDAD AUTÓNOMA

DIRECCIÓN GENERAL DE

mencionarse el Palacio de Gobierno, el Municipal, el Salón de Exposiciones, que anualmente celebra una exhibición para impulso de las artes liberales, el Teatro Morelos, el Mercado, el Hospital Civil, el Instituto de Ciencias y su Academia de Música, así como todos los planteles de instrucción.

Hay mejoras materiales de grande importancia, como la instalación de la luz eléctrica, las tranvías, la compostura de los caminos carreteros, las líneas telegráficas que unen algunos partidos con la Capital, y á ésta con los demás Estados de la República.

La industria, que es uno de los poderosos elementos para la riqueza pública, tiene grande impulso en este Estado, donde se hallan establecidas las tres fábricas de tejidos de lana, llamadas *San Ignacio*, *La Purísima* y *La Aurora*, existiendo otras en menor escala de la misma clase, y varias jabonerías, curtidorías y alfarerías de loza blanca y roja. Hay en la capital fábricas de tabacos que ocupan un número considerable de operarios de ambos sexos en sus labores; fábrica de cerillos, una de agua mineral, dos de cerveza, seis establecimientos tipográficos perfectamente montados, distinguiéndose el del Sr. D. Trinidad Pedroza, el de la Sociedad Católica y algunos otros.

La industria vinícola comienza á desarrollarse, existiendo las fábricas de D. Salvador Pérez, las de F. Aunot y Luis Gattillón, donde se fabrica vino seco tinto y blanco de suprema calidad, y generosos de membrillo y perón, que tienen gran crédito en los Estados de la República.

El Gobierno ha procurado proteger la plantación, repartiéndole innumerables sepas de uva, y tanto en el partido de la capital, como en el de Calvillo, se ha fabricado vino de suprema calidad, por lo que es de esperarse que con el tiempo, este ramo de industria sea el principal de la riqueza pública.

La agricultura principal del Estado consiste en la producción del maíz, frijol y chile, en principal escala, que bastan para cubrir el consumo y exportarse en cantidad considerable, siendo México la principal plaza de consumo para la producción de frijol y chile; y para la de maíz, los Estados de la frontera del Norte.

La cria de ganado bovino y ovino, va teniendo grandes proporciones por la calidad de los pastos.

En los partidos de Rincón de Romos y Calvillo, se encuentran multitud de maderas propias para la industria, pero que no se explotan debidamente por la falta de fáciles vías de comunicación.

He aquí por qué llamamos la atención de nuestros lectores para que se sirvan visitar ese Estado, que es de gran importancia, y que merece un escrupuloso examen.

Existe un Monte de Piedad, establecido en beneficio de la clase menesterosa de aquella población y cuyo establecimiento rinde con escrupulosidad su informe, estando dicho plantel á cargo de una junta honorable, compuesta de lo más selecto de sus accionistas é interventores respectivos del Gobierno.

Existe una Biblioteca pública que contiene muy cerca de 2,500 volúmenes, y el término medio de los concurrentes á este Establecimiento, en un año, es el de 23,590.

La estadística ha adelantado mucho en este Estado progresista, puesto que tenemos entre las observaciones curiosas, dignas de llamar la atención, las que se refieren á la mortalidad del Estado, para determinar la enfermedad reinante y que publicamos por ser de útil enseñanza para los demás Estados.

Del Hospital Civil hemos recogido las siguientes:

«OBSERVACIONES: Por no alargar demasiado el cuadro de los diagnósticos, he tomado en mucho el término genérico, como Luxaciones, Neuralgias, etc., etc.

1ª En las heridas han predominado de un modo muy notable las producidas por instrumento cortante y punzante, es decir, las de *arma blanca*.

2ª También es de notar, por lo que pueda interesar á la medicina legal, que la gran mayoría de las heridas se han encontrado situadas al lado izquierdo.

3ª Casi todos los que ingresan al Establecimiento pertenecen á las últimas clases del pueblo, como son jornaleros, arrieros, gañanes, etc., pudiéndose calcular en diez por ciento los artesanos, y en uno por mil los que tienen una profesión ó carrera literaria.

4ª Las epidemias de erisipela, tifo, etc., no se han notado en este Hospital desde su reconstrucción y desde que se puso en práctica un método de curación más en consonancia con las exigencias modernas de la cirugía.

5ª La mortalidad en los hombres siempre ha sido superior á la de las mujeres, á número igual de ambos.—El Director, Dr. Manuel Gómez Portugal.»

«La capital del Estado posee diez templos entre los cuales figuran como principales, la parroquia de la Asunción, San Diego, Tercer Orden de la Merced, Guadalupe, la parroquia del Encino y el camarín de San Diego, una verdadera joya de arquitectura.

«El jardín de San Marcos con su rica balaustrada de cantería, próximo al que se encuentra en el edificio de la Exposición; el hermoso y exuberante de la plaza de la Constitución con su monumental columna de orden jónico que mide 20 metros 14 milímetros de altura, los de Porfirio Díaz, Zaragoza, Colón, de la Merced y San Diego, así como las calzadas de Ojo Caliente y Hornedo, son otros tantos puntos de recreo que tiene la ciudad. El ilustrado D. Jesús Bernal, en sus apuntamientos sobre este importante Estado y á cuyo ilustrado escritor venimos copiando, nos dice: que:

«El Estado de Aguascalientes se halla situado entre los 21° 30' y 22° 23' de latitud N. y entre los 2° 42' y 3° 48' longitud O. de México, teniendo una extensión territorial de 411 leguas cuadradas. Está dividido en cuatro Partidos, que son: el de la capital, Rincón de Romos, Ocampo (Asientos) y Calvillo.

Al Partido de la capital pertenece la municipalidad de Jesús María, al de Rincón de Romos las de Cosío y San José de Gracia, y al de Ocampo la de Tepezalá.

Aguascalientes obtuvo el título de Villa el 22 de Octubre de 1575; se declaró territorio en 23 de Mayo de 1835 y se erigió en Departamento el 30 de Diciembre de 1836. Tiene actualmente todo el Estado 140,000 habitantes y su capital muy cerca de 36,000. Está situado en extenso valle, teniendo hacia el Poniente una cordillera de montañas de alguna elevación y un río á dos kilómetros del centro de la población. El manantial

de sus aguas termales se encuentra hacia el Oriente, al pie de un pequeño cerro y en el mismo punto donde están situados los baños de «Ojocaliente,» á corta distancia de la Estación del Ferrocarril Central Mexicano.

La propiedad rústica asciende á la suma de \$2.766,330 13 y la urbana á la de \$2.375,812 35, siendo de advertir que el valor de esta última ha aumentado considerablemente de pocos años á esta parte.

El Partido de la capital tiene magníficas fincas de campo, siendo las más notables, Los Cuarios, Cañada-honda, Santa María, La Guayana, Palo-alto, Peñuelas, Cieneguilla y La Cantera, que poseen regadíos de consideración. Tiene, además, en la cabecera, más de trescientas huertas que producen la pera, el durazno, el higo, el membrillo, la uva, etc., etc.

En el interesante ramo de la instrucción de la juventud, el Gobierno del Estado, en su infatigable afán de proporcionar los medios necesarios para su desarrollo y perfeccionamiento, no descansa en dictar las medidas conducentes para lograrlo, de acuerdo con la digna Junta de instrucción pública.

La cabecera del Partido de Rincón de Romos, está situada á diez leguas de la capital del Estado. Es una población de cerca de 4,000 habitantes y de algún movimiento mercantil. El aspecto de la ciudad es alegre, y sus calles, aunque no son rectas, se conservan aseadas y en su mayor parte empedradas. Tiene dos magníficos templos suntuosamente decorados y una capilla de propiedad particular, debiéndose los primeros á la actividad incansable del Señor Cura D. Francisco J. Conchos, quien ha sido en todas épocas un verdadero bienhechor de la población. El territorio de este Partido en su mayor parte es plano y propio para sembrados de maíz, frijol, trigo, cebada, etc., etc., y sólo hacia el Poniente es quebrado y montañoso, siendo en esta parte su vegetación verdaderamente asombrosa y variada, produciéndose distintas maderas útiles para la labranza, ebanistería y otros usos. A corta distancia de la población y también hacia el Poniente, existe un pequeño manantial de agua termal con el nombre del *Ojocaliente*, y otro más abundante cargado hacia el Sur, conocido por *El Colomo*. Este es

de agua fría y ambos manantiales se aprovechan en el riego de los terrenos que dominan, entre los cuales hay dos huertas que producen excelentes frutas. Existe también *el Charco hediondo*, manantial de agua sulfurosa.

El mineral de Asientos, cabecera del Partido de Ocampo, está situado al N. E. de la capital del Estado y á 14 leguas de distancia. Su población se compone de 2,500 habitantes: la forma de sus calles es irregular, aunque tiene algunas rectas, y sus edificios bien contruidos y sólidos. Posee tres hermosos templos bastante notables por su buena construcción y esmerado aseo, en los que hay magníficas pinturas de la escuela mexicana antigua. La población de Asientos se halla situada en una pequeña planicie circunvalada por los cerros de *La Cruz*, *La Bufa*, *Chiquihuitillo*, *San Juan* y *Altamira*, á 10 kilómetros de la vía férrea que unirá las ciudades de San Luis Potosí y Aguascalientes. Su aspecto, en lo general, es triste, pero que á primera vista revelan las importantes ruinas de sus edificios, su pasado apogeo.

En efecto, el *Mineral de Asientos* tuvo á fines del siglo anterior y á principios y mediados del presente, un movimiento extraordinario causado por el estado bonancible de sus ricas minas de plata. Allí están, como testimonio de este aserto, las ruinas de sus numerosas y extensas haciendas de beneficio, sus costosos acueductos de que aún hay claros vestigios y multitud de obras colosales, destruidas en parte por la mano del tiempo, testigos mudos, pero verídicos, que acreditan la pasada grandeza del *Mineral de Asientos*. Existen también, en corroboración de lo que he manifestado, las respetables opiniones de personas científicas y competentes, como la de los Sres. Barrón de Humboldt y Miguel Velázquez de León, y últimamente el Sr. Agustín R. González, en su *Historia de Aguascalientes*, opiniones que prueban la riqueza fabulosa del citado mineral.

En la actualidad, sus principales minas son: *Santa Francisca*, *Descubridora*, *El Cristo*, *No Pensada*, *San Jerónimo* y *Alta Palmira*, que se encuentran paralizadas por la falta absoluta de capitales en aquel distrito minero.

Hay en la cabecera dos planteles de educación primaria, uno de niños y otro de niñas, sostenidos por los fondos públicos. Hay, además, escuelas particulares en cada una de las demarcaciones de Ciénega-grande, Tule, Pilotos y Mezquite. En la primera hay un abundante ojo de agua que riega la mayor parte de los terrenos y sirve de motor á un molino de trigo.

La municipalidad de Tepezalá está situada á dos leguas de la cabecera del Partido. Su población es de cerca de 2,500 habitantes, de los cuales una gran parte son operarios, que se ocupan en los trabajos de las minas de magistral, y otros al cultivo de los campos. Hay un regular templo de construcción antigua y otro comenzado, cuya obra aún no se ha podido terminar. Ultimamente quedó concluido un edificio destinado para la escuela pública de niños.

El mineral de Tepezalá es riquísimo por la abundancia y buena calidad de sus magistrales, sus variadas vetas de hermosos mármoles y sus canteras y pizarras.

Si algún día los ricos minerales de Asientos y Tepezalá, llegan á verse en una explotación activa y formal, el Partido de Ocampo, hoy abatido, llegaría á ser el primero del Estado por su riqueza.

El Partido de Calvillo se halla situado al Poniente de la capital del Estado y á 14 leguas de distancia. La ciudad de Calvillo, cabecera del Partido del mismo nombre, es una población de cerca de 3,000 habitantes, circunvalada por algunos cerros de prodigiosa vegetación, donde se producen variedad de plantas y maderas finas. Sus calles son rectas y aseadas, y sus edificios bien construidos. Tiene un espacioso templo de construcción moderna, que últimamente ha sufrido algunas reformas de importancia. Posee establecimientos de instrucción primaria para niños de ambos sexos, tanto en la cabecera como en las demarcaciones y ranchos del Partido, sostenidos los primeros por los fondos públicos y los segundos por particulares. También tiene en la plaza un hermoso plantío de naranjos.

A la orilla de la ciudad corre un río cuyas aguas se aprovechan en el riego y cultivo de las huertas que están á sus márgenes, donde han podido aclimatarse casi todas las frutas de

tierra caliente. La cosecha de viña es abundante y uno de los principales ramos que forman la riqueza de la comarca.

El Partido de Calvillo posee, dentro de su territorio, las ricas haciendas de San Tadeo, La Labor, El Sauz y La Primavera.

Los habitantes del Partido se dedican esencialmente á la agricultura, y en lo general, cada familia tiene un pequeño girón de tierra, donde la mano del hombre, ayudada por la fertilidad de aquel suelo privilegiado, se encarga de tenerlo en continuo fruto.

Para terminar lo referente á este importante Estado, diremos: que el comercio, en lo general, es demasiado bueno, rico y suntuoso, á juzgar por sus elegantes cajones de ropa, entre los cuales pudiéramos nombrar el de los caballerosos Señores Leautaud Hnos., el de D. Agustín Cazón, el de D. Luis Aguilar, el del activo D. Pedro Alonso, la importante casa de los Señores Marín González, la del inteligente D. José María Zuloaga, la del apreciable Francisco Padilla y la de D. Ignacio Vázquez, cuyas casas reciben directamente sus efectos de los mercados más importantes de Europa é Inglaterra.

Existen en la ciudad algunos almacenes y tiendas bien surtidas de abarrotes y efectos nacionales, entre las que figuran, en primera línea y como comerciantes de acrisolada honradez, las de los Sres. Ortiz y Vallejo, Alberto Leal, Tomás Ocampo, Fernando López, Felipe Torres, Andrés Morfín Vargas, Manuel Salas Puerto, Jesús García Adame, Hurtado Hnos, Miguel Romero, Agustín Pérez, Benito Muñoz y Manuel del Valle, que forman esa honorable colectividad de tan importante ramo.

Además del carácter de comerciantes, reúnen el de almacenistas, los diligentes Sres. J. Refugio Güinchar y Aguilar Hermanos.

Las mercerías más notables son las de D. Ismael Romo y Compañía, la de D. Arturo N. Leal y la de D. Epifanio Ocampo, que contienen un inmenso surtido de todo lo concerniente al ramo, y se recomiendan por ese carácter caballeroso y afable, tan peculiar en los comerciantes de aquella ciudad.

Los farmacéuticos que más se recomiendan por su laborio-

sidad y desempeño en el despacho de los formularios médicos, y que tienen un buen surtido de medicinas y drogas de patente, son: los Sres. Francisco Marín, Ezequiel Suárez, Joaquín Tapia, Daniel Cervantes, Luis de la Rosa y Juan N. Marín, de quienes nos permitimos hacer una especial recomendación.

La industria, ya hemos dicho que tiene su asiento principal en este Estado, y que entre las grandes fábricas que son dignas de mencionarse, se encuentran la conocida con el nombre de «*San Ignacio*,» fábrica de hilados y tejidos de algodón que elabora hilaza de suprema calidad.

Esta gran fábrica pertenece al acaudalado banquero D. Pedro Cornú, persona altamente estimable y digna de aquella sociedad.

En igual categoría podemos colocar la gran fábrica llamada «*La Purísima*,» y que pertenece al activo y honorable banquero también, D. M. Durón, quien ha introducido innumerables mejoras en dicha fábrica, y la otra no menos extensa y recomendable, conocida con el nombre de «*La Aurora*,» de la propiedad del caballeroso Sr. D. VALENTÍN STIKER, que gira un cuantioso capital. Estas tres fábricas de hilados y tejidos son, á no dudarlo, de las principales de la República. Son el sostenimiento de innumerables brazos, y las mantas que en aquellas se elaboran, compiten con las más acreditadas de la *Compañía Manufacturera* del país, que con todo y su cuantioso capital, no ha podido por esto superar á las que llevamos mencionadas.

El ramo de tabacos labrados no carece de importancia en esta capital. Industria es que ha llegado á perfeccionarse, y merecen una especial recomendación la fábrica conocida con el nombre de «*La Regeneradora*,» del Sr. Antonio Morfín Vargas; la del Sr. Jesús Ventura, que se llama «*La Bella Cordovés*,» y la muy acreditada también «*La Tarasca*,» propiedad de los Sres. Macías Hermanos.

Estas tres fábricas tienen su competencia en el público fumador que agrada de paladear tabacos de suprema calidad, y la sociedad aplaude y bendice á sus benefactores, que dan pan y abrigo á los laboriosos industriales que sostienen.

SASTRERÍAS.—Dignas de mencionarse son las de los Sres.

Jesús Martínez, Valentín Romo, Cosme Rochín, Carlos Medina y José María Huerta.

ZAPATERÍAS que venden *Bueno, Bonito y Barato*: «*El Buen Gusto*,» del Sr. Mariano Nimes; «*La Reina del Arte*,» de D. Francisco Alonso, y «*La Bota Fuerte*,» de D. Urbano Santoyo.

REBOCERÍAS.—Que exportan y venden de lo mejor: las de los Sres. Juan N. Díaz é Ignacio Velazco.

CARROCERÍAS.—La de D. Antonio Navarro, Pedro Santoyo, Tiburcio Ortiz, Francisco Ramírez, Sixto Rosales y Antonio Martínez.

La capital del Estado que nos ocupa, ha sido cuna también de hombres ilustres, que en los diferentes gremios de la ciencia han brillado, dejando en su estela luminosa, luz imperecedera de inmortalidad.

Lucio, Jiménez y Montes de Oca, tienen dignos imitadores en esta capital, y con nosotros responde esa sociedad que acoge en su seno á los ilustrados Dres. Jesús Díaz de León, Ignacio Marín, José Refugio Camarena, Francisco Macías, Guadalupe Ortega y Jesús R. Leal, acreditados, pundonorosos y cumplidos en el sacerdocio que desempeñan.

Aguascalientes se enorgullece de tener un foro también ilustradísimo que ha dejado innumerables veces su nombre bien sentado, y cuya reputación de honorabilidad y talento ha llegado á nuestros oídos.

En tal línea debemos consignar los nombres de los Sres. Lics. Ignacio Ríos é Ibarrola, José María González, José María Villalobos, Cesáreo L. González, Antonio S. Muñoz, Antonio Delgado, Martín Díaz, Valentín Resendis y Mariano Ramos. Escribanos: Alberto M. Dávalos, Arcadio H. Juárez, Fernando Cruz, Tranquilino Mercado y Candelario Medina.


El personal de la Administración en general, perfectamente honrado y recomendable, es la mejor garantía que tiene la sociedad, y los fieles guardianes del orden administrativo y público, saben corresponder á la confianza que en ellos tiene depositada.

No cesaremos de repetirlo. Dado nuestro objeto de dar á conocer en sus múltiples manifestaciones, unos á los otros, los

Estados que componen la República Federativa, Aguascalientes es una de las entidades que llenan su cometido y está llamado á figurar en alta escala, dado el carácter jovial, sincero, franco y desinteresado de sus dignos habitantes.

A la 1.15 p. m., recordarán nuestros lectores que llega el tren que debe conducirnos para continuar el viaje que nos hemos propuesto; ya visitamos la bonita Ciudad de Aguascalientes, y de ella salimos á las 2 de la tarde en punto por la misma línea del grandioso ferrocarril Central.


Estamos en el kilómetro 586, y caminamos á Chicalote, Las Animas, Pabellón, Rincón de Romos, Soledad, Berriozábal, Troncoso y Guadalupe, y á las 5.15 llegamos con la máquina al kilómetro núm. 706, es decir, á ZACATECAS, uno de los minerales más bonitos y más importantes de la República Mexicana.



Hacienda de Beneficio "Bernardez - Zac.



Cervecería "Guahatemoc" - Monterrey



UNIVERSIDAD AUTÓNOMA

DIRECCIÓN GENERAL DE

CAPÍTULO IX.

El Estado de Zacatecas.

Interesantes apuntamientos para la minería.—Un Estado que progresa.—El Sr. General Jesús Aréchiga.

ESTA población, que es una de las principales de la República, se halla en el apogeo de su grandeza, si se toman en consideración, las mejoras materiales que se han llevado á efecto, por el progresista Señor Gobernador.

Ciertamente, al General Aréchiga se debe la instalación de muchos establecimientos de instrucción pública, tales como la Normal de Varones y la Práctica anexa, habiéndose notado los buenos efectos de esta medida para ensanchar más y más los conocimientos de la juventud estudiosa y uniformar la enseñanza. Ha amortizado la mayor parte del adeudo que tenía el Estado. Débesele la instalación del alumbrado eléctrico, la continuación de las vías férreas que unen esta Capital con las de los demás Estados, la construcción del Mercado Principal, el nuevo Hospital Civil, el gran Teatro Calderón, la reedificación del Palacio del Gobierno, decorado suntuosamente, y como estas reformas, innumerables que se han hecho al Palacio Legislativo, al Instituto de Ciencias, á las Escuelas Normales, al Hospicio y al Asilo, cuyos edificios demuestran palmariamente la asiduidad que el gobernante ha desplegado durante su corto período gubernamental.

El General Aréchiga no necesita de biografías extensas que patenten lo que es.

Como denodado campeón de la libertad, su espada se halla teñida con sangre del invasor extranjero. Ostenta, y con orgullo, sobre su pecho, las medallas más notables que la patria concediera á sus hijos predilectos, mereciendo siempre el título distinguidísimo de Benemérito de la Nación.

Su apología, como gobernante, está inscrita en los planteles que antes hemos enumerado, cualquiera de ellos es un monumento de su grandiosidad.

Altamente patriótico, progresista é immaculado liberal, le dejamos en el puesto que merecidamente disfruta, para que la historia después se encargue de glorificar su nombre.

Decíamos que Zacatecas es una de las principales capitales de México, y para confirmarlo, bastaría al lector visitar los establecimientos ya mencionados, que son ejemplo de moralidad, orden y progreso, debido también al celo de sus distinguidos directores.

Los Hoteles principales, son: el Hotel Central, el del Comercio y el Zacatecano.

Tiene una preciosa Alameda elegantemente adornada, el jardincito de la Plaza Principal y como templos notables, la Catedral, Santo Domingo y otros que merecen visitarse por su lujo y esplendor.

El Estado de Zacatecas, como mineral, es uno de los más importantes, y para darlo á conocer á nuestros lectores, tal como es, necesitaríamos la fecundía de imaginación, el esclarecido talento y dedicación del Sr. Elías Amador, historiador profundo y escritor de Estadística más notable que el Estado tiene.

Este pulido escritor, en la noticia Estadística que de Zacatecas publicó, nos refiere lo siguiente, que transcribimos para mejor conocimiento del Estado que nos ocupa:

•El Estado de Zacatecas se encuentra situado entre los 21° 2' y 24° 49' de latitud Norte, y 1° 46' y 4° 54' de longitud Oriente del Meridiano de México, según García Cubas.

La superficie del territorio del Estado mide 3,860 leguas cuadradas aproximativamente y linda al Norte con el Estado de

Coahuila, al Oriente con San Luis Potosí, al Sur con Aguascalientes y Jalisco, y al Poniente también con Jalisco y Durango.

El terreno de Zacatecas es montañoso al Poniente y Sur, y llano y poco accidentado al Oriente y Norte. En los Partidos del Sur, es más fértil que en los del Norte.

Ríos.—Pocos ríos y arroyos atraviesan el territorio del Estado, y los principales son el Aguanaval, que nace en la sierra de Valdecañas, Partido de Fresnillo, y atravesando el de Nieves, va á desembocar á la laguna del Tlahualilo. El río de Villanueva ó de Juchipila, que tiene su nacimiento cerca de la misma sierra de Valdecañas; lleva su curso hacia el Sur y atraviesa los Partidos de Villanueva y Juchipila. El río de Tlaltenango que comienza cerca del Tule y corriendo hacia el Norte, se une con el de Colotlán cerca de Momáx, y variando hacia el Poniente y el Sur, va á unirse con el de Guadalajara.

LAGUNAS.—Aunque hay varias lagunas en el Estado, no tienen mucha profundidad ni extensión, ni conservan perennemente sus aguas. La más extensa y de aguas permanentes, es la del Pedernalillo ó Ana García, tres leguas al Oriente de Zacatecas; tiene como una legua de longitud y sus aguas riegan un gran tramo de terreno en la hacienda de Troncoso.

En el Partido de Fresnillo hay las siguientes lagunas salinas: La Salada, que produce gran cantidad de tequesquite ó carbonato bruto de sosa, Santa-Anna, Chichimequillas, Villa de Cos, la Blanca y el Agrito, que producen cloruro de sodio y sulfato de sosa en grandes cantidades.

En el Partido de Mazapil, la Colorada, la Cocinera y San José, también de aguas salinas.

En el Partido de Ojocaliente, el Salado, el Saladillo, el Morro y el Tule, igualmente salinas.

Todas las referidas lagunas rinden grandes cosechas de sal por medio de la evaporación espontánea de las aguas ó de concentración artificial en receptáculos planos de cal y canto ó ladrillo, llamados *pilas*.

Las lagunas de Villa de Cos, Chichimequillas, el Agrito y otras, producen mucho sulfato de sosa, que no se aprovecha en

ningún ramo de la industria, y que sólo se aplica á usos terapéuticos, en muy reducidas cantidades.

MINERALES.—Oro, plata, cobre, plomo, estaño, cinabrio, hierro, antimonio, cobalto, azufre, alumbre, alcaparrosa, alabastro, ágata, pizarra, yeso, ocre, cal y diversas clases de canteras.

HORTALIZAS.—Se producen con abundancia en el Estado, las siguientes:

Chiles, patatas, camotes, cebollas, ajos, repollos, coliflores, zanahorias, betabels, rábanos, jitomates, lechugas, chícharos, habas, chayotes, lentejas y otras.

FRUTAS.—Aguacates, chavacanos, duraznos, peras, manzanas, membrillos, perones, nueces, piñones, moras, capulines, higos, madroños, granadas, uvas, manzanas, naranjas agrias y dulces, guayabas, huamúchiles, limones, melón común, melón zapote, pitahayas, plátanos, sandías, jícamas, zapote blanco, cacahuates, garambullos, tejocotes, fresas, ciruelas rojas y moradas, aceitunas, manzanillas ó pingüicas, dátiles silvestres, mezquites (bayas) y tunas. Estas últimas se producen en inmensa cantidad y existen como cuarenta variedades entre las llamadas mansas y las silvestres.

Aparte de las anteriores frutas que se producen en el Estado, se consume gran cantidad de otras que se introducen de fuera, como piñas, chirimoyas, mameyes, mangos, plátanos, cocos de agua, aguacates, chicos, zapote prieto, jojuistles, etc.

GRANOS.—Maíz, frijol, trigo, cebada, arroz y garbanzo; estos dos últimos en pequeña escala.

GANADERÍA.—Caballos, mulas, burros, reses, ganado de pelo y lana y porcino de varias especies.

AVES DOMÉSTICAS.—Pavo común, gallinas, palomas, pavo real, gansos

ANIMALES SILVESTRES.—Venados, llamas, osos pequeños, gatos monteses, coyotes, zorras pequeñas ó tlacoyotlis, lobos, jabalíes, tlacuaches, tejones, zorrillos, liebres, conejos, techalotes, ardillones, ardillas, ratas y otros roedores.

Entre las aves silvestres figuran principalmente: águilas, zopilotes, auras, aguilillas, lechuzas, halcones, cuervos, garzas,

patos ó ánades de varias clases, gangas, etc. Cotorras, zenzontles, canarios, mirlos, gorriones, cardenales, carpinteros, calandrias y muchos otros que menos notables por su canto y plumaje, abundan en las selvas y montañas del Estado, encontrándose también en abundancia, faisanes, codornices, tórtolas y en algunas sierras, pavos y gallinas silvestres.

POBLACIÓN.—El Estado tenía el año de 1810, 140,732 habitantes; el de 1840, 273,575; el de 1858, 323,000; el de 1890, 517,672.

Como se ve, la población ha ido aumentando rápidamente en los últimos ochenta años, y hoy tiene el Estado 376,949 habitantes más que en 1810.

Actualmente existen en su territorio 1,563 poblaciones, divididas como sigue:

Ciudades, 12; Villas y pueblos, 64; Haciendas de campo, 145; Ranchos, 1,342.

La población se compone de extranjeros, criollos, mestizos é indígenas. Los extranjeros representan poco más ó menos el 1% de la población total.

MINERÍA.—Será difícil y dilatado dar una noticia exacta y minuciosa del estado que actualmente guarda tan importante ramo en los diversos distritos mineros de Zacatecas; pero es bien sabido que entre todas las entidades federativas que constituyen la República Mexicana, este Estado es uno de los más ricos y productivos en la industria minera, sin que hasta hoy se hayan agotado los frutos de sus numerosas y robustas venas metálicas, ni explotándose aún multitud de criaderos que permanecen vírgenes y contienen oro, plata, hierro, plomo, cinabrio, estaño, antimonio, etc., etc.

Es incuestionable que en virtud de la deficiencia ó imperfección de los dos principales sistemas de *patio* y *fuego* que se emplean para el beneficio de los metales, no sólo se pierde alguna plata y azogue, sino que ni se aprovecha toda la ley de plomo que dichos metales contienen, ni se pueden beneficiar con provecho los inmensos desechos ó *terrenos* que quedan en las minas y cuyas reducidas leyes sólo podrían utilizarse por medio de aparatos ó sistemas económicos y adecuados.

También es evidente que la minería, para llegar á un esta-

do de productivo desarrollo, necesita de constantes esfuerzos y de bien organizadas compañías ó capitales, como lo prueban algunos negocios de minas que en este mismo Estado se han establecido bajo bases sólidas, no sólo logrando conservarse por muchos años, sino compensar á sus dueños con excelentes utilidades.


Conviene hacer observar aquí, que, la causa de que algunas empresas americanas que han adquirido propiedades mineras en el Estado, no han tenido buenos resultados, no proviene de la mala calidad ó la pobreza de las minas que han explotado, sino más bien de la falta de conocimientos en el ramo, de parte de algunos encargados de dirigir los trabajos; de los inútiles ó crecidos gastos que han hecho en ellos; de la falta de capital suficiente para conducir y aprovechar una explotación seria y vigorosa, y tal vez de las decepciones y engaños de que han sido víctimas los socios ó contribuyentes de las Compañías, que algunos especuladores torpes y de mala fe, han organizado para su propio provecho en los Estados Unidos. Indudablemente esta es la razón principal del descrédito en que han caído en aquella República, no sólo los negocios de minas de Zacatecas, sino también de otros Estados. Pero organizándose empresas formales, nombrándose directores y gerentes íntegros y capaces, suprimiéndose gastos superfluos, siguiéndose sistemas económicos y conocidos, y empleándose todos los medios que la práctica ó la experiencia aconsejan, entonces se verá que los buenos resultados que á las empresas mexicanas y de otros países han favorecido, favorecerán también á las de los Estados Unidos.

Los distritos mineros más conocidos del Estado, son:

Zacatecas, con sus anexos Vetagrande, Pánuco y Saucedá. Sus metales son variados y de leyes diversas: oro, plata nativa, sulfúrea, ágria, rosicler y otras especies; plomo, cobre, arsénico, antimonio, etc.

Se calcula que en todo el distrito minero de Zacatecas se han abierto más de 50,000 bocas de minas y catas desde los primeros descubrimientos hasta hoy.

A mediados del siglo pasado había en esta ciudad y Gua-




Hacienda de Beneficio "Bernardes" Zac.

Cerveceria "Guahatemoc" - Monterey



UNIVERSIDAD AUTÓNOMA
DIRECCIÓN GENERAL DE



Casa de Comisiones. J. Ybarguengoytia - Zāc.

Cervecería "Guahatemoc" - Monterrey.



UNIVERSIDAD AUTÓNOMA DE NUEVO LEÓN

DIRECCIÓN GENERAL DE MINERÍA

dalupe, cerca de 60 haciendas de Beneficio y el año de 1832 igual número, con una dotación de 54 molinos, 686 tahonas ó arrastres, 55 lavaderos, 140 hornos para magistral, 47 para fundir y 20 para afinar.

En la actualidad sólo existen unas 25 haciendas de beneficio, de las cuales 6 no tienen movimiento notable.

Fresnillo, Mineral de Proaño, Plateros, Minillas y el Rosillo. En este último punto hay vetas de cinabrio explotadas. Los metales que generalmente producen las minas de Proaño, Plateros y Minillas son plata mezclada con antimonio, y de leyes de 20 onzas á 24 marcos.

En Fresnillo hay 6 haciendas de Beneficio por amalgamación en crudo. Los motores son de sangre y sólo se usa maquinaria de vapor en la Hacienda Grande. En el mineral de Minillas hay 3 pequeñas haciendas de beneficio, también por amalgamación.

Sombrerete, Chalchihuites, La Noria, Ranchos, Colorada, Cieneguilla, Sain Alto, Chacuaco y la Hundida. En Sombrerete, Chacuaco y la Hundida, los metales son de plata con oro; en los demás minerales del Partido solamente argentíferos. Las leyes son de 12 onzas á 70 por tonelada. En Sain Alto se extrae algún estaño procedente de piritas ó boleos en la superficie del terreno, pues no hay vetas formales de dicho metal.

En Sombrerete hay 11 haciendas de beneficio, de las cuales 5 son de patio, 3 de fundición, 2 de toneles y una de lexiviación. En Chalchihuites hay 7 haciendas, 5 de fundición y 2 de lexiviación y toneles. En Colorada 6 de fundición. En la Noria, 4 de patio, una de panes y una de fundición.

Nieves, Valenciana, Santa Rita, Río Grande y San Miguel del Mezquital. Los metales de estos distritos son generalmente plata y plomo y el beneficio se hace por medio del fuego.

Mazapil, Concepción, San Pedro Ocampo, Cedros, Bonanza y Pico de Teira. En este último punto hay criaderos de oro, plata, plomo y cobre son los metales que produce esos distritos.

Pinos, Noria de Angeles y Santa Rita.

Ojocaliente, Cerro de Santiago, Guanajuatillo y Milagros. Sus metales son de plata y plomo, con leyes de 15 onzas á 6

marcos generalmente. En Milagros hay una hacienda de beneficio de patio, en el Cabezón y en Guanajuáttilo se están construyendo dos haciendas por el sistema de patio.

Villanueva. En este Partido hay 26 minas paralizadas y una en explotación en Jalpa. Los metales son de plata y dan una ley media de tres marcos. En el referido punto existe solamente una hacienda de beneficio por patio, que trabajan 12 montones semanarios por medio de motores de sangre.

Nochistlán. En este Partido sólo existe una mina de plata en el punto denominado «Barranca de Jocoqui;» pero actualmente no está en explotación.

Juchipila. En este Partido sólo hay el mineral del Mezquitil del Oro, donde una compañía extranjera ha emprendido últimamente fuertes gastos de explotación, pero con regulares resultados hasta ahora.

Los ingredientes que se usan en los diversos sistemas de beneficio son: azogue, sal, sulfato de sosa, magistral, greta, tezcuitate, tequezquite, hiposulfito. El principal combustible es la leña y el carbón vegetal.

No es posible dar una noticia arreglada ni exacta sobre otros puntos relativos al importante ramo de la materia, porque la premura del tiempo no ha permitido recogerlos.»

El comercio de Zacatecas es de muy grande significación. Lo suntuoso de sus casas, la bondad de sus artefactos y las relaciones de su tráfico mercantil, claramente indican que aun en la decadencia general del país, es uno, y tal vez el único de los que pudiera decir como Napoleón: «la guardia se muere, pero no se rinde.»

Como muestra de lo asentado, diremos que merece una especial recomendación la gran Ferretería y Mercería «La Palma,» situada en la calle de la Caja, propiedad del caballero D. Edmundo von Gehren.

La no menos importante llamada «*El Globo,*» de D. Gustavo Auvert, en el Portal de Rosales.

La del activo D. Gustavo Schroeder, «*Ferretería Alemana,*» en el Mercado Principal núm. 16, que vende á precios sin competencia; la de «*El Ferrocarril,*» en la calle de la Caja, propie-

dad del Sr. Reyes Rodríguez; «*La Parisiense,*» que importa directamente sus efectos, y «*Las Fábricas de París,*» en la calle de Merced Nueva, propiedad de D. Juan Chuto Hermano, que procuran renovar constantemente su bonito y bien surtido de mercería.

Existen grandes y suntuosas casas de Abarrotes. Hay muchas que merecieran una especial mención; pero sin temor de equivocarnos, las que giran un cuantioso capital y gozan de más crédito y fama en la plaza, son: la del estimabilísimo D. Luis Macías, titulada «*LA BUFA,*» situada en la calle de la Merced Nueva; la del activo D. Domingo Echart, frente al Mercado Principal, llamada «*EL BANCO,*» y la que se halla situada frente á Catedral número 11, llamada «*LA MEXICANA,*» propiedad de las dignísimas viudas de Hatchamdy y Ferrán.

En el ramo de ropa llaman la atención por su lujo y esplendidez, la novedad de sus artículos y sus relaciones de Banca, «*LA CIUDAD DE LONDRES,*» calle de la Caja, del progresista D. Enrique Auvert.

«*EL PROGRESO,*» situada en la misma calle, del estimable Mr. Gerard Murin; la del honorable Teillery Sucesores, y la no menos importante, titulada «*EL CAMBIO,*» situada en el mismo Portal de Rosales, de la propiedad de D. Juan Hacambourc, que procura satisfacer el gusto del consumidor, con esa galantería y *chic* propio de la honorable Colonia francesa en nuestro país.

CANTINAS Y BILLARES.—Se sirven bebidas americanas de suprema calidad, en «*LA LONJA,*» frente al Mercado Principal, de los caballerosos Peña y Vega, y la que se halla situada en la calle de la Caja, propiedad del atento D. Antonio Mille.

DULCERÍAS.—Las más suntuosas de la capital: en la calle de la Caja, «*El Paraíso Terrestre,*» de D. José Garnier; *La Concordia,* de D. Pedro Teillery.

Las principales Boticas donde se despacha con prontitud y esmero, así como con limpieza, son: la de los reputados farmacéuticos D. Antonio Calderón, frente á Catedral; la de D. Margarito Rodríguez, «*Botica del Mercado,*» la de D. Basilio Moreno en la Merced Nueva, llamada «*Botica del León,*» y la del inteligente D. Cristóbal Hubert, llamada «*LA CENTRAL,*» en la

Avenida González Ortega, y cuyo químico recomendable en alto grado, ha puesto últimamente la Gran Fábrica de Aguas Gaseosas que tan necesarias eran en aquella capital

La Botica de Tacuba del entendido D. Agustín Alvarez; la del hábil Dr. D. Luis Mora, en la calle de la Merced Nueva; la del «Comercio,» en la Plaza de Armas, propiedad del inteligente Dr. D. Luis M. de Yesí, y por último, la de «Nuestra Señora de Guadalupe,» en la calle de Tres Cruces, del perito facultativo D. Miguel Vázquez, son otras tantas casas que no necesitan aviso especial, porque las unas como las otras, reciben directamente sus medicinas y drogas de patente.


TABAQUERÍAS.—Las que mejor aceptación tienen en el consumo de sus marcas: «La Perseverancia,» «El Figaró,» y «La Favorita,» son á cargo respectivamente de los honrados y laboriosos industriales, D. Eduardo I. Aguilar, Viadero y Compañía, y D. Marcelino M. Chávez Sucesores, honra de la pequeña industria de ese Estado, que sostiene con decidido empeño éste que pudiéramos llamar uno de los ramos de la riqueza pública.

El consumidor podrá establecer la preferencia sobre cualquiera de estas marcas que, elaboradas con tabacos de suprema calidad, se recomiendan por sí solas.

Debido al empeñoso celo del actual Gobernante, la situación financiera cambió del todo en cuestión de giros sobre la capital y demás Estados de la República, que se hacían tan difíciles por su alto precio. En efecto, la instalación del Banco Nacional de México (Sucursal), trajo bien pronto el conjunto de capitales del Estado, para formar, como formaron, la Sociedad Anónima que gira bajo la razón social de «Banco Zacatecano,» á cuyo frente figura su intachable y activo Gerente, D. Idefonso Armida, quien con loable empeño ha procurado que esta institución acreciente con rapidez vertiginosa, facilitando toda clase de operaciones mercantiles.


El crédito que disfrutaban ambas instituciones bancarias nos evitan de todo comentario.

He aquí, en resumen, la descripción, aunque en pequeño, del alto comercio de esta Capital, y búsqese con avidez, en



Negociacion Minera de Sn. Rafael—Zac.

Perveceria Uuauhtemoc—Monterrey.



UNIVERSIDAD AUTÓNOMA

DIRECCIÓN GENERAL D

lugar separado, los apuntamientos que damos de las principales negociaciones mineras que el Estado tiene.

Zacatecas, emporio de luz, de ilustración y de progreso, tiene orgullo en contar entre sus hijos, notables abogados, médicos é ingenieros, á quienes para no herir en apreciaciones que serían tal vez pálidas, nos limitamos presentándolos en la lista de nuestro pequeño Directorio, en el orden alfabético siguiente:


ABOGADOS NOTABLES.—Aguilar Daniel, Plazuela de Santo Domingo.—Aguilar Francisco.—Aguilar José María.—Aguilar Luis.—Castro Ignacio, Calle de los Bolos.—Castelve Rafael S., Calle de los Gallos.—Correa Castillo Isaac, Avenida González Ortega.—Carrillo Eusebio, Plaza de Armas.—Carrillo Aurelio.—Chávez Daniel.—Cuevas Luciano, 2ª de San Francisco.—Delgado Miguel.—Del Hoyo Ramón.—Degollado Emiliano.—Dorali Antonio, Calle del Colegio.—Echeverría José María.—Enciso Alvarez Adolfo.—Enríquez Trinidad, Calle de las Tres Cruces.—Fernández Moreno Ignacio.—García G.—Garza Benito.—Gutiérrez Jesús.—Hidalgo Carlos, Plazuela de Villarreal.—Llamas Noriega Francisco.—Márquez Julio M.—Medina Francisco, Calle del Chepinque.—Moreno y Contreras Arturo.—Moreno Fernando, Calle de la Carne.—Nafarrate Pedro, Calle del Gorero.—Normán Martín, Calle de Arriba.—Noriega Rafael.—Pámanes Manuel, Calle de las Tres Cruces.—Real Heraclio.—Rojas Isidoro, Calle de los Gallos.—Rojas Francisco.—Romero Ramón.—Rueda Juan.—Ruiseco Juan, 1ª de San Francisco.—Ruiz Rafael, Plazuela de Villarreal.—Salazar Estanislao.—Sánchez Mariano.—Soto Jesús.—Soto Manuel, Calle de Arriba.—Torres Julián, Calle de la Compañía.—Valdés Jesús, Avenida González Ortega.—Villarreal Rafael C.—Virausontes Luis.—Ibarra Zenón, Calle de Arriba.—Zesati Francisco.

MÉDICOS CIRUJANOS NOTABLES.—Aguilar Manuel C.—Breña Juan, Avenida González Ortega.—Chávez Rafael I.—Cuevas José.—Grant Alfredo, Calle de Neira.—Herrero Ignacio, Casa de Moneda.—Lork Tomás, Calle de Arriba.—Macías Alberto, Plazuela de Villarreal.—Mora Luis, Avenida González Ortega.—Prevost Julio M., Plaza de Armas.—Procel Cándido, Calle de Arriba.—Ponce Félix, Calle de Zapateros.—Taube Guillermo,

Plaza de Armas.—Torres Rosalío.—Urrutia Antonio.—Vázquez Miguel, Calle de la Condesa.—Yesi Luis M., Plaza de Armas.


INGENIEROS NOTABLES.—Córdoba Luis, Calle de la Compañía.—Bonilla José A., Calle de la Moneda.—Campillo Herme- negildo, Calle de los Gallos.—Correa Luis, Calle del Correo.— Muñoz Leonardo, Calle del Gorreo.—Zárate de P. Francisco, Calle de los Gallos.

BANQUEROS Y HACENDADOS.—Breña Juan, Avenida Gonzá- lez Ortega.—Escobedo y Nava Jesús, Calle de Zapateros.—Gó- mez Gordoa Benjamín, Calle Nueva.—Ibargüengoytia Joaquín, Tacuba.—Ortiz Ramón C., Tacuba.—Soto Benigno, Calle de Arriba.—Villalpando Rafael, Calle de Arriba, y multitud de personas más, tan honorables como las enunciadas, que existen en esta importante ciudad.



Edmundo von Cehren.-Zac.





CAPITULO X.

El Estado de Chihuahua.

Cómodo viaje para los Estados Unidos, por la línea del Central.—Continuación á la visita de la República Mexicana.—El Estado de la Frontera más importante.—El Sr. Gobernador.

CAUSA verdaderamente pena abandonar una ciudad como la de Zacatecas, en donde como podría apreciar nuestro lector, es un lugar hospitalario por excelencia, es una ciudad cómoda y de las más bonitas del interior.

Pero es preciso conocerlo todo, admirar esos áridos desiertos poblados antiguamente por las tribus salvajes; atravesar aquellas tierras incultas que la mano atrevida del hombre, ha perforado con el cincel del progreso, cimentando para siempre la civilización.

Hace veinte años era una temeridad intentar siquiera pasar por el *Bolsón de Mapimi*, caminar sin peligro de muerte, de hambre ó de sed, cuando menos, por esos sitios, que ahora se atraviesan en unas cuantas horas en los cómodos asientos del *Pulman* que tiene el Ferrocarril Central.

Adelante!, pues, hemos dicho y con esa palabra sacrosanta que ha pronunciado el siglo en que vivimos, caminemos también adelante.

Nos encontramos casi á la mitad del camino entre México y la frontera. Apenas hemos recorrido unas cuantas millas, y justo es que partamos á conocer aquellos puntos históricos de

nuestra patria, como lo es Chihuahua, el más lejano confín, pero fertilizado primeramente por la sangre de nuestros libertadores y después, fertilizado también, por centenares de víctimas, machucadas por la *pezuña* del caballo monumental de bronce que ha creado la civilización.

¡Cuántos de nuestros hermanos sucumbieron en aquellos desiertos, por el exesivo rigor de la temperatura!

¡Cuántos habrán regado con su sangre aquellas líneas de acero, sobre las que se camina actualmente con tanta velocidad!

Pero es preciso, hemos dicho, y sentados de nuevo en el cómodo tren, salimos de *Zacatecas* á las 5.45 p. m. y caminamos por Pimiento, Calera, Ojuelos, Fresnillo, Mendoza, Gutiérrez, Cañitas, Cedro, La Colorada, Pacheco, Guzmán, González, Camacho, San Isidro, Symon, La Mancha, Calvo, Peralta, Jimulco, Jalisco, Picardías, Mieleras y TORREÓN, que se llega á 7 a. m.

Aquí se almuerza, permanece el tren unos 30 minutos y continúa por aquellos desiertos que parecen interminables.

Seguimos para Lerdo, Noé, *Mapimi*, Peronal, Conejos, Yermo, Saez, Zavalza, *Escalón*, Rellano, Corralitos, Dolores y JIMÉNEZ (punto para comer dándose al pasajero, 20 minutos).

Seguimos á las Estaciones La Reforma, Díaz, Bustamante, Santa Rosalía, La Cruz, Concho, Saucillo, Las Delicias, Ortíz, Machimba, Horcasitas, Mápula, y después de este incontable número de estaciones; después de una noche y un día entero de no ver más que tierras incultas; después de recorrer desde México 1,586 kilómetros, llegamos (loado sea Dios) á las 6.45 p. m., á la ciudad de CHIHUAHUA, capital del Estado del mismo nombre.

Si nuestro lector apeteciere continuar la marcha para los Estados Unidos, se encuentra á muy corta distancia. De Chihuahua á EL PASO TEXAS, límite con la República del Norte, son doce horas de camino, y de allí á El Paso de Texas, E. U. A., donde se toma el ferrocarril *Atchison, Topeka y Santa Fe*, para ir desde este punto hasta CHICAGO.

Pero nuestro objeto es continuar nuestra visita por la República Mexicana; vamos á conocer el Estado de la Frontera

más importante y por consiguiente, alojados como debemos estarlo en el elegantísimo HOTEL PALACIO, propiedad del caballero Sr. García, hagamos en unos cuantos días una visita á la ciudad.

La ciudad de Chihuahua no es ni sombra de lo que antes era. Hoy es una bonita ciudad, perfectamente delineada, empedrada, etc., y donde ya existen muy regulares casas. Sin embargo, no debemos olvidar también que es uno de los lugares más históricos de nuestra patria, pues en ella fué sacrificado el invicto héroe de la Independencia, el venerable cura *Don Miguel Hidalgo y Costilla*, que fué fusilado en el lugar donde está el monumento, el 31 de Julio de 1811.

Recomendamos á nuestros lectores que visiten este lugar, así como la Casa de Moneda, que recuerda la prisión del insigne patriota, y en cuyo edificio existe una torre que se levanta del centro. En dicha torre está la morada del cura Hidalgo en que permaneció preso desde el 23 de Abril al 30 de Julio del año citado.

El edificio que merece ser visitado por el *tourista* es el *Palacio de Gobierno*, acaso el mejor de la República, pues es de un gusto arquitectónico, majestuoso y elegante. Está decorado á todo costo, siendo digno de llamar la atención el Salón de recepciones, el comedor, el Tribunal Superior y el Salón de la Legislatura.

Todo el atrezo del Palacio es verdaderamente regio, asombroso y de muy buen gusto.

Los principales templos de Chihuahua son la Catedral, el Santuario de Guadalupe, cuya primera piedra se colocó en el año de 1802, Santa Rita de Casía, el Señor de Esquipula y la capilla de la Concepción.

Las principales plazas, son: la *Plaza de Armas*, la *Plaza de Merino*, la *Plaza de la Reforma*, la de *San Francisco* y la de *Hidalgo*.

Sus paseos más notables: la Alameda y el preciosísimo *Jardín del Porvenir*, que es uno de los principales recreos de la población.

Tiene Chihuahua un teatro, varios casinos y centros re-

creativos, clubs, asociaciones científicas, instituciones bancarias, etc., etc.

Hay una línea de tranvías que conduce á los pasajeros de la Estación á la Plaza, que queda en la parte más activa de la ciudad.

Varios hoteles de importancia y cómodos alojamientos como son: el *Hotel Palacio*, *Robinson House* (cocina al estilo americano), el *Hotel Francés*, el *Hotel de Diligencias* y el *Hotel México*, que cobra desde un peso á doce reales diarios por toda asistencia.

Chihuahua está situada en un valle rodeado de montañas y á los 28° 31' 30" de latitud Norte y á los 6° 56' 15" de latitud Occidental.

Es uno de los minerales que ha permanecido en gran explotación y en la actualidad tiene muchas minas de oro, plata, cobre, fierro, plomo, etc., etc., que se están trabajando con gran provecho.

El Banco Minero que dirige su activo gerente, D. Enrique C. Creel, persona honorable y digna por mil títulos, es una de las instituciones que favorece mucho al ramo minero de aquella culta población.

La Compañía Industrial Mexicana, que tiene la principal FUNDICIÓN DE FIERRO Y BRONCE, montada con todo el aparato que demanda una gran negociación, se encarga de la fabricación de máquinas de vapor, horizontales y verticales, baterías, panes de amalgamación y lavaderos, molinos Huntington, máquinas de vapor para malacate, calderas de todas clase y dimensiones, trapiches, molinos y evaporadores para la fabricación de azúcar, turbinas y ruedas de Pelton de todos tamaños, bombas de vapor y de mano, malacates de tracción animal, maquinaria para luz eléctrica, molinos para maíz, molinos para nixtamal, prensas de copiar, estufas de todos tamaños.

FIERRO, llantas, varillas, soleras, oarretones, flechas, ejes de carros y carruajes, clavos de acero de todos tamaños, tornillos y sus tuercas, parrillas para calderas, llaves de bronce para agua y para vapor, válvulas de bronce, bandas de hule y de baqueta, tubería, metal Babbit, inyectores y eyectores, ca-

mas y catres de bronce y fierro, hornos de fundición «Water Jackets»; especialidad en maquinaria para minas, importadores de rieles y materiales para ferrocarriles. Enrique C. Creel, Presidente; Juan A. Creel, Gerente; Francisco Flecher, Superintendente.

Nosotros hemos admirado muy de cerca todos los trabajos de la fundición, y podemos decir que es su construcción enteramente igual á la extranjera, y que no admiten ni comparación los precios tan baratos á que vende la Compañía sus efectos, con los que cualquiera importador del país venda los que trae del Norte, Inglaterra y Alemania.

Podemos decir que la Fundición de la Compañía Industrial Mexicana es la primera de nuestro país.

Las casas comerciales importadoras de más nombradía y reputación, son las de los Sres. Rembes y Basaory, en el ramo de mercería, ropa y abarrotes.

La de los Sres. Ketelzen y Deguetan, en el ramo de ferretería y maquinaria. «*La Francia Marítima*,» en ropa, de los Sres. Pinoncelli y Magallán. La de D. H. Norwel y Compañía, y la del acaudalado banquero D. José María Sánchez, en el ramo de abarrotes.

Prolijo sería enumerar una por una tantas casas comerciales. Como Chihuahua es un punto que antiguamente surtía á las principales plazas del interior, todavía conserva su importancia y merece ser visitado este ramo por nuestro lector.

La gratitud embarga nuestro ánimo para decir cualquiera cosa acerca del ilustre Gobierno de Chihuahua.

El caballeroso coronel Miguel Ahumada, que actualmente rige los destinos de aquella fracción importante del territorio mexicano, es uno de los gobernantes más francos y generosos, más amantes del progreso y por esto es que Chihuahua ha subido un ciento por ciento desde su exaltación al poder del Estado.

Hubiéramos deseado, para justificar nuestros asertos, tener la memoria de cuantas mejoras ha realizado en los distintos ramos de su administración: patentizar esas luchas que con los enemigos del progreso ha podido mantener para conservar la

paz y el orden, porque debemos decirlo sin lastimar á nadie: el pueblo de Chihuahua es un pueblo activo y generoso, pero muy difícil de gobernar.

Sin embargo, el carácter pacífico de nuestro ilustre biografiado; su acendrado patriotismo; su amor á la instrucción y las simpatías que merecidamente disfruta, son los principales elementos puestos en juego para conducir la nave del Estado por el sendero del progreso, del orden y la paz.

Por nosotros responden todas las mejoras realizadas, la tranquilidad pública que actualmente se disfruta, el aumento de escuelas y mejoramiento en ellas para la instrucción; la puntualidad en los pagos y compromisos á los deudores del Estado; el crédito de que disfruta, y tantas y tantas instituciones establecidas y otras mil que hay por establecer, etc., etc.

Desde nuestro humilde rincón saludamos al patriota ilustre, al soldado de la patria que es actualmente un digno gobernante, probo, leal y desinteresado.

Para despedirnos de Chihuahua y continuar nuestro itinerario, es preciso retroceder todo aquel desierto que hemos enumerado, desde este punto hasta el TORREÓN. Allí pernoctamos una noche para tomar el gran *Ferrocarril Internacional Mexicano*, que nos conducirá cómodamente hasta un punto llamado el VENADITO, ó sea la Estación de *Treviño*.

Volvemos á cambiar de tren, pues este lugar es el de empalme con el FERROCARRIL DEL GOLFO, y una vez colocados en esta nueva vía ferroviaria, nos encaminamos para otra gran ciudad no menos importante que las que hemos visitado: vamos á MONTERREY, es decir, á la capital del primer Estado del adelante, en la actualidad.

Esto merece, como nuestro programa lo indica, un nuevo capítulo.

Escúchame, lector.

CAPITULO XI.

El Estado de Nuevo León.

El Estado modelo.—Progresos alcanzados durante la administración del C. General Bernardo Reyes.—Ligera revista comercial.—Sigamos nuestra marcha.

VAMOS, á fuer de cronistas imparciales, á publicar ligerísimos detalles del progresista Estado de Nuevo León, que es, á no dudar, un Estado modelo entre los 27 que componen la República Mexicana.

No es la pasión, la que guía nuestra pluma, ni mucho menos el interés, porque sabido es que el virtuoso ciudadano que lleva las riendas del Gobierno, es enemigo de todo encomio que atañe á su persona; jamás se ha envanecido con los laureles que ciñen su frente, y muy por el contrario, prescribe, ordena, siempre que se trata de una obra como la presente, que se prescinda por completo de su personalidad.

Pero, sin que el Sr. General Reyes crea que tratamos de contradecirle, comprenderá que no se trata de su persona aisladamente, sino de su respetabilidad política; se trata de un gran hombre que, como él, ya pertenece á la historia, y como hombre público, es objeto, y tiene que serlo, de las contemplaciones del público admirador.

La vida pública y privada del Señor Gobernador del Estado de Nuevo León, es inmaculada. No hay un solo ciudadano en el Estado, que no bendiga su nombre, que no le vea con profunda estimación y respeto, y que no le tenga no sólo el cariño

paz y el orden, porque debemos decirlo sin lastimar á nadie: el pueblo de Chihuahua es un pueblo activo y generoso, pero muy difícil de gobernar.

Sin embargo, el carácter pacífico de nuestro ilustre biografiado; su acendrado patriotismo; su amor á la instrucción y las simpatías que merecidamente disfruta, son los principales elementos puestos en juego para conducir la nave del Estado por el sendero del progreso, del orden y la paz.

Por nosotros responden todas las mejoras realizadas, la tranquilidad pública que actualmente se disfruta, el aumento de escuelas y mejoramiento en ellas para la instrucción; la puntualidad en los pagos y compromisos á los deudores del Estado; el crédito de que disfruta, y tantas y tantas instituciones establecidas y otras mil que hay por establecer, etc., etc.

Desde nuestro humilde rincón saludamos al patriota ilustre, al soldado de la patria que es actualmente un digno gobernante, probo, leal y desinteresado.

Para despedirnos de Chihuahua y continuar nuestro itinerario, es preciso retroceder todo aquel desierto que hemos enumerado, desde este punto hasta el Torreón. Allí pernoctamos una noche para tomar el gran *Ferrocarril Internacional Mexicano*, que nos conducirá cómodamente hasta un punto llamado el Venadito, ó sea la Estación de Treviño.

Volvemos á cambiar de tren, pues este lugar es el de empalme con el FERROCARRIL DEL GOLFO, y una vez colocados en esta nueva vía ferroviaria, nos encaminamos para otra gran ciudad no menos importante que las que hemos visitado: vamos á MONTERREY, es decir, á la capital del primer Estado del adelante, en la actualidad.

Esto merece, como nuestro programa lo indica, un nuevo capítulo.

Escúchame, lector.

CAPITULO XI.

El Estado de Nuevo León.

El Estado modelo.—Progresos alcanzados durante la administración del C. General Bernardo Reyes.—Ligera revista comercial.—Sigamos nuestra marcha.

VAMOS, á fuer de cronistas imparciales, á publicar ligerísimos detalles del progresista Estado de Nuevo León, que es, á no dudar, un Estado modelo entre los 27 que componen la República Mexicana.

No es la pasión, la que guía nuestra pluma, ni mucho menos el interés, porque sabido es que el virtuoso ciudadano que lleva las riendas del Gobierno, es enemigo de todo encomio que atañe á su persona; jamás se ha envanecido con los laureles que ciñen su frente, y muy por el contrario, prescribe, ordena, siempre que se trata de una obra como la presente, que se prescinda por completo de su personalidad.

Pero, sin que el Sr. General Reyes crea que tratamos de contradecirle, comprenderá que no se trata de su persona aisladamente, sino de su respetabilidad política; se trata de un gran hombre que, como él, ya pertenece á la historia, y como hombre público, es objeto, y tiene que serlo, de las contemplaciones del público admirador.

La vida pública y privada del Señor Gobernador del Estado de Nuevo León, es inmaculada. No hay un solo ciudadano en el Estado, que no bendiga su nombre, que no le vea con profunda estimación y respeto, y que no le tenga no sólo el cariño

de gobernante, sino de padre y benefactor, porque es un hecho innegable que desde su primera exaltación al Gobierno del Estado, cambió por completo la situación de Nuevo León en todos sentidos.

Las memorias presentadas por el C. General Bernardo Reyes, en los distintos períodos gubernativos que ha desempeñado, son el espejo donde se reflejan todos y cada uno de los actos de esa vida agitada y progresista que ha llevado al Estado que gobierna.

No hay progreso en Monterrey que no se deba á su iniciativa; no hay ramo de la Administración que no haya sido reformado convenientemente en beneficio del público en general. En Monterrey no se conoce la miseria; el trabajo es el pan cotidiano de aquel puñado de tan ilustres ciudadanos, y no se oye otra cosa, que la realización de tal mejora, el planteamiento de tal industria, aquí se corrigió este desorden, y que más allá se hizo tal economía. Se dió tal paso en el adelanto para la instrucción; se hizo, se terminó tal ó cual cosa, pero todo, absolutamente todo, en beneficio siempre del felicísimo Estado de Nuevo León.

Si en cada Estado hubiese un C. Bernardo Reyes, México muy en breve sería la nación más poderosa del Continente, como habrá de serlo, pues somos los primeros en augurar que alguna vez merecerá el bien de la Patria.

Cerca de tan ilustre gobernante, no hay más influencia, que la del cumplimiento del deber, más resortes que los del valimiento verdadero, la honradez y el comportamiento digno.

No existe ramo que no esté perfectamente normalizado.

La intriga, la chicana de mala ley y el soborno, han desaparecido mucho tiempo ha; el favoritismo no se conoce, y ante aquel pecho sano, ante la conciencia honrada del ilustre General Bernardo Reyes, no se penetra sino en virtud de la razón, del derecho y con el respeto al derecho ajeno que es la paz.

¿Cómo, pues, vamos á detallar uno por uno de sus progresos?

¿Qué le vamos á decir á nuestro lector que vea en esta ciudad, que puede verse por dentro y fuera, como el santuario más limpio y el corazón más sano?

Hacienda, Justicia, Gobernación, Policía, Cultos, Mejoras materiales, Fomento, Industria, Ciencias, Artes, Comercio, Ferrocarriles, Tranvías, Orden, Moralidad, Ornato, Belleza, Luz eléctrica, en fin, todo cuanto de grandioso encierra el adelanto, existe allí en sus múltiples manifestaciones.

Hay detalles tan grandiosos del C. General Bernardo Reyes, que es pálida la inteligencia para poderlos pintar; pero como no queremos entrar en pormenores de todos y cada uno de los innumerables progresos que ha realizado, recomendamos á nuestros lectores que visiten Monterrey entero, sus establecimientos, sus fábricas, su comercio y cuanto de notable tenga.

Los principales edificios de Monterrey son: el *Palacio de Gobierno*, el *Municipal*, el *Colegio Civil*, la *Escuela de Jurisprudencia* y de *Medicina*, la *Penitenciaría*, y el *Casino*, el *Teatro*, el *Banco de Nuevo León*, el *Banco de Londres*, que son otros tantos edificios que cooperan al ornato de la Capital.

Las estaciones del Ferrocarril del Golfo y la del Nacional, son dignas de visitarse, porque son verdaderamente importantes y bonitas; principalmente la primera.

Sus principales templos son la *Catedral*, *San Francisco*, *El Carmen* y otros. Tiene multitud de plazas y plazuelas con preciosísimos jardines, un Mercado verdaderamente notable y bonito. El *Tivoli Reinerio* que es donde la aristocrática sociedad se divierte, y lugar de recreo más agradable, más pintoresco y bastante cómodo para bailar.

De pocos años á esta parte, la industria ha tenido un gran desarrollo, y lo justifican las innumerables fábricas que existen. Pero la que nos llamó principalmente la atención, es la de cerveza de la Sociedad Anónima de Cuauhtemoc, y cuya descripción copiamos de la interesante publicación «La Guía de Monterrey.»

«GRAN CERVECERÍA CUAUHTEMOC.»—Atraída por las leyes progresistas y liberales de la administración pública del General Bernardo Reyes, la Cervecería Cuauhtemoc, verdadera amiga de la Templanza, se organizó legalmente en Monterrey, en Noviembre de 1891.

La negociación está ubicada en el cruzamiento de las vías

férreas del Nacional Mexicano y de Monterrey al Golfo Mexicano, ambas de cuyas líneas tienen establecidos escapes que corren hasta las plataformas de la Fábrica, y ambos ferrocarriles tienen también estaciones en los terrenos mismos de la Cervecería.

La posesión es la más ventajosa de Monterrey, y el área que ahora cubre los trabajos, fué generosamente donada por el General Jerónimo Treviño, quien quiso asegurar para su ciudad natal, el establecimiento de la nueva industria. Mide el terreno, 50,000 varas cuadradas.

La Cervecería, propiamente dicha, es un edificio de ladrillo, sólido y elegante, de tres pisos, con pisos de cemento, columnas y vigas de hierro, todo á prueba de fuego.

Las alas del edificio están formadas por la Casa de Lavados, oficinas y departamentos de máquinas de hielo.

Una estructura adicional de dos pisos, se construyó después para almacenar la cebada preparada, y para instalar el nuevo departamento de embotellar, cuya capacidad es de doce millones de botellas al año.

Hay otros edificios para usos generales del almacenaje, amplio y sólido.


Está adjunta la casa de calderas, que contiene cuatro, con una capacidad total de 370 caballos de vapor.

La capacidad refrigeradora de las máquinas de hielo, monta á 50,000 toneladas anuales.

Los depósitos guardan 15,000 barriles, ó sean 465,000 galones de cerveza, lo cual da una producción anual de 50,000 barriles ó 1,550,000 galones.

Todas estas estructuras, junto con los depósitos para el hielo, habitaciones de los empleados, jacalones de láminas de hierro para los carros y guayines; caballerizas y casas de madera para almacenar botellas, barrilería, cajas, etc., forman un gran conjunto de edificios llenos de movimiento y actividad.

Para dar una idea de estos almacenes y su importancia, bastará decir que sólo de botellas hay más de un millón de piezas constantemente de reserva, 90% de las cuales son enteramente nuevas, fabricadas expresamente para la cervecería.



Cervecería "Guahatemoc" - Monterrey

La elaboración de cerveza se lleva á efecto bajo los principios científicos y más modernos, con la mejor calidad de cebada y lúpulo importados y la maquinaria más delicada y perfecta; todo escogido, sin consideración ninguna de precio.

El objetivo de la «Cervecería Cuauhtémoc,» ha sido competir con las marcas extranjeras, y en ello ha obtenido un éxito completo.

La calidad suprema, tanto de la cerveza clara como de la oscura, fué reconocida por los exigentes jurados de la Gran Exposición de Chicago, quienes concedieron únicamente tres premios á las Cervecerías Mexicanas; pero dos de estas distinciones, en la forma de dos grandes premios, fueron otorgadas á las marcas exhibidas por la «Cuauhtémoc.»

Ninguna otra Empresa de México obtuvo honores más altos; y no hay ciertamente industria que refleje mayor honra á Monterrey por su espíritu emprendedor y progresista.

El comercio de Monterrey está á una altura considerable. Bien podemos decir al compararlo con el de Veracruz, que es en su mayor parte de personas acaudaladas, de banqueros de alta nota, que exportan é importan sus efectos en gran escala y por esto es, que con poco dinero se hace un fuerte capital.

La casa de los honorables banqueros D José Calderón y Ca, Sucesores, giran una cuantiosa fortuna en el ramo de abarrotes y tienen un inmenso surtido de todo lo concerniente al ramo.

La casa de los caballeros Sres. Mafz Hnos., antiquísima y acreditada; capitalistas de alta nota y que venden al por mayor, efectos nacionales y extranjeros de lo mejor. Esta casa es una de las más acreditadas en el comercio.

La casa almacenista del respetabilísimo D. Valentín Rive-ro, no necesita de comentario alguno. Su nombre es una garantía mercantil y sería por demás decir que es uno de los más poderosos en el giro de ropa y abarrotes que importa directamente.

El honorable D. Francisco L. Cantú, es uno de los comerciantes de más nombradía en el ramo de *Ferretería*; tiene un inmenso surtido de maquinaria y vende bueno, siempre bueno, compitiendo con las del ramo en esta gran ciudad.

La gran casa de los Sres. Holck y Ca, que gira una cuantiosa fortuna, honradísima y recomendable por la baratura de sus efectos.

¿Tienen ustedes algún negocio de importancia? ¿alguna comisión difícil y por grande que sea? ¿Desean ustedes la terminación ó una transacción mercantil cualquiera? Pues ocurran al inteligente y honrado corredor D. Eutimio López, corredor y comisionista especial para todo arreglo.

El respetable D. Patricio Milmo, es uno de los banqueros más estimados de la sociedad, y no debe nuestro lector privarse de la satisfacción de verle. Pudiera serle ventajoso cualquiera arreglo con esta casa bancaria de tan grande aceptación.

La excelente casa de los Sres. Hernández, Sucesores, es una especialidad en el ramo de *Ropa y abarrotes*. Importadores sin condición de ningún género, se surten de las principales casas de Europa y Estados Unidos. Su lema: la buena fe. Venden barato y bueno.

La casa de los atentos D. Patricio O'Dowg y Ca, que son los comerciantes más respetables en el giro de ropa, está siempre surtida de las altas novedades y más ricas telas en algodón, lana, lino, seda, y cuanto ha inventado el génio humano para la elegancia.

¿Y qué diremos de la no menos respetable casa en este mismo giro, que tienen los apreciables Sres. M. Cantú y Treviño Hnos., activos y diligentes y que no omiten sacrificio alguno por dejar contento al consumidor?

Lo hemos dicho más antes. Monterrey es centro comercial de más importancia para la Frontera y el Interior y por nosotros responden esos grandes almacenistas en el giro de abarrotes, entre los cuales son dignos de mencionarse á los caballeros D. Francisco Armendáiz, López Hnos., Guerra Hnos., D. Praxedis García, Berardi y Compañía y D. Onofre Zambrano Hnos.

Pues así como en este giro, todo el comercio de esta capital llama la atención por su grandeza, allí tenemos la *Gran Ferreteria y Mercera* de los inteligentes Langstroth Sucesores, que es tan favorecida del público, por la excelencia de sus ar-

tefactos. Y la no menos importante de los atentos Sres. R. Dresel y C^a, que tienen un surtido de lo mejor.

En el ramo de mercería, una de las principales casas que giran una bonita fortuna, es la que gira con la razón social de Viuda de Ayala y C^a, y la de D. Pedro Lambertón, altamente recomendable por los conocimientos que en el ramo tiene y su excelente trato para contratar.

Para que nuestro lector pueda visitar con más espacio algunos almacenes, tiendas y ciertas especialidades que tenemos en la ciudad que estamos visitando, le recomendamos á las siguientes personas, que son otras tantas honorabilidades del comercio de Monterrey.

A D. Arcadio Arredondo, como licorista notable; á D. Juan A. Aceves, para el elegante calzado de señoras y caballeros; á D. H. Bierman, como cantinero notable; á D. Ramón Díaz, como encuadernador, y al excelente relojero ruso A. M. Endweis.

Para el despacho de los formularios y prescripciones médicas, os recomendamos por la pureza de sus medicinas y drogas de patente que reciben directamente, á las principales boticas de la capital que son: la Botica del León, la del Comercio, la del Aguila, la del Roble, la de la Palma, la de Hidalgo, la del Progreso, la de Wáshington y la del Carmen.

En Monterrey existe verdadero gusto para tomar bueno y legítimo y sobre todo aquellas bebidas compuestas que tanto gustan al paladar. Hay un sinnúmero de cantinas, pero las principales y más acreditadas son: *La Oficina*, la *Cantina Central*, la *Unión*, la del *Teatro* y la del *Progreso*.

EL EDÉN, es una de las dulcerías y reposterías más acreditadas en Monterrey.

Para que nuestro viajero pueda formarse un concepto del adelanto industrial de esta culta y progresista población, que visite las fábricas «La Leona», «La Fama», la fábrica de fideos «La Aldeana», la fábrica de jabón «La Reinera», la hermosísima fundición de metales «Monterrey», la grandiosa fundición de fierro *Monterrey* y la *Fundición Nacional Mexicana*, cuyas fábricas dan pan y vida á centenares de familias y son uno de tantos elementos de riqueza, que el Estado tiene.

Las Sastrerías que merecen una recomendación especial por el *Confort* con que se confecciona, son: la de los entendidos D. Aniceto González, D. Lorenzo González y D. Alberto Falcón.

COMISIONISTAS de gran reputación y fama, y extraordinariamente diligentes y honrados: D. Mauricio Gómez, D. Ismael Guerra y D. Luis Adolfo Risser, que es además, un excelente comerciante y gira en el ramo de Ferretería y Mercería.

El *Expendio de Madera* de los Sres. Martínez y Lozano, es el más acreditado y el que tiene un surtido de los mejores.

Debido al gran desarrollo que ha habido en la Capital y Estados limítrofes al que nos ocupa, preciso era que las instituciones bancarias tuviesen su asiento en una ciudad como la de Monterrey tan floreciente, y que demandaba un sinnúmero de operaciones y cange continuo entre la Capital, con los capitales de los demás Estados. Tenemos, pues, como principales, los siguientes: Banco de Londres y México (Sucursal).—Banco Nacional Mexicano (Sucursal).—Banco de Nuevo León (Matriz), á cuyo frente está el honorable Sr. D. Antonio V. Hernández, y otras muchas casas de Banco y cambio con el interior y el extranjero.

En Monterrey ha habido lujo por montar y decorar los hoteles, y tenemos como principales y que recomendamos: el *Hotel Hidalgo*, el de *Monterrey*, el suntuoso de *Iturbide*, el *Hotel Aurora*, el de *San Francisco*, el *Hotel de la Plaza* (cocina americana) y *Hotel Central*.

Los principales *Baños* son los del *Hotel Central* y los del *Topo chico*.

En el centro de la ciudad existe un manantial llamado «*Ojo de Agua*» que abastece de su fresco y cristalino líquido á muchos moradores de esta rica y simpática población. En Monterrey existe gran abundancia de agua, y en la estación de verano es fértil como pocas poblaciones.

Se halla situada en un extenso valle rodeado de elevadas montañas, sobresaliendo dos cerros que se conocen con el nombre de *Cerro de la Silla* y el *Cerro de la Mitra*, á los 25° 28' y 25" de latitud Norte, y á los 1° 29' de longitud occidental de México, y á 586 metros sobre el nivel del mar, por lo que pue-

de comprenderse el excesivo calor que hace. Sin embargo, no es una temperatura desesperante, y lo único que molesta es, ciertos cambios repentinos del mucho calor á un frío intenso.

La agricultura y el comercio forman los principales elementos de riqueza, y ya hemos dicho cuánto ha engrandecido al Estado la valiosísima cooperación del Sr. Gral. Reyes en el ramo de industria que se ha implantado, pues excusado es decir que, además de las Fábricas enunciadas, existen otras de almidón, de harina, de hielo, de muebles, de jabón, de hilaza, de pan, etc., etc.

Se produce con abundancia el maíz, algodón, trigo, cebada, arroz y garbanzo.

Ganadería.—Caballos, mulas, burros, reses, ganado de pelo y lana y porcino de varias especies.

Aves domésticas.—Pavo común, gallinas, palomas, pavo real, gansos.

Animales silvestres.—Venados, llamas, osos pequeños, gatos monteses, coyotes, zorras pequeñas ó tlacoyotlis, lobos, jabalíes, tlacuaches, tejones, zorrillos, liebres, conejos, techalotes, ardillones, ardillas, ratas, cientopíes y otros roedores.

Entre las aves silvestres figuran principalmente: águilas, zopilotes, auras, aguilillas, lechuzas, halcones, cuervos, garzas, patos ó ánades de varias clases, gangas, etc. Cotorras, zenzontles, canarios, mirlos, gorriones, cardenales, carpinteros, calandrias y muchos otros, que menos notables por su canto y plumaje, abundan en las selvas y montañas del Estado, encontrándose también en abundancia, faisanes, codornices, tórtolas, y en algunas sierras, pavos y gallinas silvestres.

Minerales.—Oro, plata, cobre, plomo, estaño, cinabrio, hierro, antimonio, cobalto, azufre, alumbre, alcaparrosa, alabastro, ágata, pizarra, yeso, ocre, cal y diversas clases de canteras.

Maderas.—Se producen las siguientes, aparte de otras que sólo se usan como combustibles: Aile, Acebo, Alamo, Alamo negro, amargoso (palo), álamo plateado, árbol del Perú, cabo de hacha, capulín, capulincillo, casahuate, cascalote, cedro blanco, cedro chino, cedro colorado, chabacano, chaparro prieto,

chopo, ciprés, colorín, cuateshuatl, encino, 26 variedades, fresno, muchas variedades, Guayacan.

Hortalizas.—Se producen con abundancia en el Estado, las siguientes: Chile, patatas, camotes, cebollas, ajos, repollos, coliflores, zanahorias, betabeles, rábanos, jitomates, lechugas, chícharos, habas, lentejas y otras.

Frutas.—Aguacates, chavacanos, duraznos, peras, manzanas, membrillos, perones, nueces, piñones, moras, higos, madoños, granadas, uvas, manzanas, naranjas agrias y dulces, guayabas, huamúchiles, limones, melón común, pitahayas, plátanos, zapote blanco, cacahuates, garambullos, tejocotes, fresas, ciruelas rojas y moradas, aceitunas, manzanillas ó pingüicas, dátiles silvestres, mezquites (bayas) y tunas.

Aparte de las anteriores frutas que se producen en el Estado, se consume gran cantidad de otras que se introducen de fuera, como piñas, fresas, chirimoyas, mameyes, mangos, plátanos, cocos de agua, aguacates, chicos, zapote prieto, jojuistles, etc.

El *Ferrocarril Nacional Mexicano* cruza la ciudad de Norte á Sur, y el de *Monterrey y el Golfo Mexicano*, de Este á Oeste. Su comercio se halla en estado floreciente, y todo indica que de día en día irá aumentando en importancia. En ella hay un gran número de residentes americanos del Norte, ocupados en establecer fábricas en grande escala, contribuyendo así en parte al desarrollo de sus industrias y comercio.

Terminada nuestra pequeña reseña comercial, justo es que tributemos nuestros respetos á la clase privilegiada de nuestra Sociedad; á los apóstoles de la ciencia que han encanecido en el estudio de las letras, y, en la tierra que nos ocupa, debemos decirlo con franqueza, existen hombres de verdadero valimiento, de inteligencia y de notoria honradez, que se han dedicado á las carreras de la abogacía y de la medicina, con notable aprovechamiento.

Tuve ocasión de conocer la grandeza de este Estado en las múltiples manifestaciones del saber humano, y me sentí orgulloso y altamente satisfecho, cuando me vi rodeado de ciertas eminencias jurídicas á quien envidio y aplaudo de corazón. Los

eminentes jurisconsultos Ayala Carlos F., Benítez y Leal P., Berasaluce Nicolás M., Canales Andrés, Castellón Eugenio F., Cantú Cárdenas F., Dávila Narciso, Dávila Hermegildo, Guajardo Ventura, Galindo Ignacio, Garza Cantú Vicente, Garza Manuel Z. de la, Garza Generoso, Martínez Eleuterio J., Martínez Gudelio, Madrigal Crispiniano, Montemayor Guadalupe, Roel Secundino, Roel Lorenzo, Reyes Francisco, Sepúlveda Mauro y Villarreal Bibiano L., son ese núcleo de honorabilidades que componen el respetado foro de Nuevo León, y que en más de una vez, hánse visto con agrado sus nombres en los tribunales más caracterizados de nuestro país.

La otra parte, acaso la más esencial, la que nuestro mal redime, los infatigables sacerdotes de la humanidad, los que han tratado de arrebatar á la naturaleza sus secretos, también en Monterrey es tan respetada como la primera.

Profundos fisiologistas, clínicos supremos, verdaderos médicos, podemos llamar á los reputados Dres. Brooks F. G., Bustamante P., Carrillo Anastasio, Domingo Julio, Fernández Amado, Garza Manuel M. de la, Garza Cantú Francisco, García Garza Antonio, García de León J. G., Iglesias Tomás F., Martínez Fermín, Martínez Alfonso, Maldonado Eulogio, Millo J. G., Noriega Pedro, Peña David, Sepúlveda Lorenzo, Stell Geo S., Treviño Juan de Dios, Treviño Jesús H., Treviño Ramón E. y Zambrano Santiago, que ejercen con notable acierto en esta Capital.

Ya dimos á conocer á nuestro ilustre viajero todo lo más notable de este floreciente Estado; vamos á participarle que, desde este punto, puede continuar su marcha hacia el Norte, por la importante línea del *Ferrocarril Nacional Mexicano*, que es la línea más corta entre México y los Estados Unidos del Norte, porque de *Monterrey*, que sale á las 11.45 p. m., pasa por las estaciones de Treviño, Topo, Salinas, Morales, Stevenson, Palo Blanco, Alamo, *Villaldama*, Guadalupe, Bustamante, Huisache, Golondrina, Salomé Botello, Brasil, *Lampazos*, Mojina, Rodríguez, Camarón, Huisachito, Jarita, Sánchez y llega á NUEVO LAREDO á las 6.45 p. m. Pasada esta ciudad, ya se encuentra uno en nuestra nación amiga y puede tomar el rumbo que desee.



C. Benavides




Lic. Miguel Cárdenas



Francisco I. Ferreras

Pero ya lo hemos repetido incesantemente: nuestra guía es para viajar por el país y conocer nuestra patria, y suponiéndonos en la capital de Nuevo León, de allí tenemos que partir. Damos un estrecho abrazo á esos Neoleonenses tan simpáticos, expansivos y francos; grabamos en nuestro corazón su lealtad y su franqueza tan grandes, y nos despedimos de Monterrey tomando el *Ferrocarril Nacional Mexicano* que pasa á las 3.20 a. m., para atravesar las estaciones de Gonzalitos, San Jerónimo, Peona, Santa Catarina, Durazno, García, Soledad, Los Fierros, Rinconada, La Mariposa, Los Muertos, Ojo Caliente, Santa María, Ramos Arizpe, y á las 7.10 de la mañana, con la *fresca* de la aurora, entramos á la Capital del Estado de Coahuila, que es el **SALTILLO**. Nos conducen las tranvías al hotel *Tomasichi*, y véamos en capítulo aparte lo que es esta importante población.



UNIVERSIDAD AUTÓNOMA DE NUEVO LEÓN

DIRECCIÓN GENERAL DE BIBLIOTECAS



CAPITULO XII.

El Estado de Coahuila.

Su engrandecimiento actual se debe al cambio de gobierno.—Un Estado agricultor.—Sus ricas producciones.—Su buena sociedad.

EL Estado de Coahuila se halla situado en la frontera del Norte, y linda con los Estados Unidos, teniendo por límite natural el río Bravo; al Este, con Nuevo León y Tamaulipas; al Sur, con San Luis Potosí y Zacatecas, y al Oeste con Chihuahua y Durango.

Su aspecto físico, por lo regular montañoso, contiene también extensas planicies y feraces valles, que ofrecen al agricultor de las diferentes especies que se producen, cuantiosas fortunas.

El alabastro, yeso, pizarra, creta, cristal de roca en piedras sueltas y multitud de grandes vetas; el oro, plata, cobre, carbón de piedra, plomo y otros minerales riquísimos, son la parte que constituye la principal riqueza de Coahuila.

Las producciones vegetales dignas de llamar la atención, se encuentran en las serranías de Arteaga, Paila y Patos, donde nace con abundancia el cedro, pino, pinabete, encino, madroño, maguey, palma, sotol y lechuguilla, cuyas maderas y textiles unas son exportadas para Europa y las otras se utilizan en las diferentes especies, que después hablaremos.

El perón, uva, membrillo, albaricoque, tejocote y multitud de frutas de las tierras altas, y otras que se dan con abundancia, forman también la riqueza de aquel Estado.

Sus tierras, feraces por excelencia, producen el algodón, maíz, frijol, trigo de suprema calidad, camote, papa, cacahuete, calabaza, etc.

Puede decirse del reino vegetal en el Estado de Coahuila, que es uno de los más productores que existen en la República, que la agricultura llamaría la atención del Continente Americano, si viniesen empresas acaudaladas que tomasen á su cargo la tarea de contrarrestar la falta de agua, tan común en estos sitios y que ha traído, de algunos años á esta parte, la miseria general del Estado.

La instalación de pozos artesianos ó viaductos para las irrigaciones de los ríos que cruzan aquellos inmensos plantíos; la plantación de árboles de todas clases, y el cultivo de los pequeños bosques que existen, es indudable que remediarían de alguna manera los desastres que trajo consigo la miseria actual.

Hemos dicho repetidas veces que nuestro objeto es dar á conocer los elementos de riqueza que cada Estado tiene; que nos anima un espíritu de empresa altamente patriótico, y que queremos ver progresar á nuestra querida patria, como las naciones más civilizadas del Globo.

El estudio de la geografía es importante, como lo es el estudio en general de las ciencias; los hombres científicos se forman después de haber encanecido en las páginas apergamina- das de los textos, y son, á no dudar, los oráculos del porvenir.

Pero véase el provecho rápido que traen las ciencias experimentales, por ejemplo, el infinito é incalculable desarrollo que consiguen los que, á fuer de una constancia ilimitada, logran hacer una cuantiosa fortuna con el aprovechamiento de los elementos naturales, y se comprenderá fácilmente, que el factor poderoso, el eje movilizador del mundo es la naturaleza, en cuyo sabio é incomprensible desenvolvimiento, existe la mano de Dios.

He aquí, por qué no nos detenemos en grandes descripciones topográficas; bien importante es dar á conocer, aunque sea rápidamente, ciertas nociones que converjen á nuestro punto de mira principal, y por esto el lector nos perdonará que dejemos algunos vacíos, que imperdonables serían, si nuestro propó-

sito fuese el abarcar la parte científica, con la que están ligadas tantos y tantos ramos, como los que abraza necesariamente una obra de la magnitud que la presente.

Pero prosigamos.

El Estado de Coahuilla se halla situado entre los $0^{\circ} 37'$ y $4^{\circ} 4'$ de longitud occidental de México, y entre los $24^{\circ} 34'$ y los $29^{\circ} 55'$ de latitud Norte.

Su extensión territorial se calcula de once á doce mil leguas cuadradas, y se encuentra en la zona templada boreal.

Sus montañas principales son la Sierra de Arteaga, la del Chiflón, Paila, Patos, Parras, Homes, Santa Rosa, Sorneria de Peyotes, Pico Etéreo y Mesa de Catujanos.

Las rocas de estas montañas consisten, generalmente, en rocas metamórficas, graníticas, pórfidos y serpentinadas.

Sus principales ríos: el Bravo, Nazas y Aguanaval, teniendo como tributarios del Bravo, los ríos de San Diego, San Rodrigo, San Antonio, Escondido, Salado, Salinas y Nadadores, que bañan la mayor parte del territorio de Coahuila.

En estos ríos se hace la pesca del dorado, bagre, robalo, la sardina, la anguila y otros, encontrándose muy comunmente en algunos lugares, el lagarto, la tortuga, la rana y el sapo.

En los desiertos existen multitud de reptiles peligrosísimos que algunos de ellos causan la muerte; pero se recomienda como remedio infalible para la mordedura, la yerba conocida con el nombre de *huaco*, y entre nosotros tenemos la experiencia de otra yerba que se produce con abundancia en el Municipio de Allende y es conocida con el nombre de *Yerba de la víbora*, especialísima para el piquete del alacrán, reptil ó cualquiera otro animal venenoso.

Mucho pudiéramos decir acerca de la división política del Estado, que siguiendo las mismas reglas de nuestra Carta Fundamental, ha adoptado para su sistema de gobierno la forma de republicano, representativo y popular. El Estado está dividido en cinco Distritos, y se denominan, Saltillo, Parras, Viesca, Monclova y Río Grande, subdivididos éstos en varios municipios de que se compone cada Distrito.

El del Saltillo lo forma la municipalidad de su nombre, y

las de Arteaga, Ramos Arizpe y Patos. El de Parras, el de su nombre y San Pedro de la Laguna. El de Viesca, Matamoros de la Laguna, Torreón y Viesca. El de Monclova se forma del municipio de su nombre, Nadadores, San Buenaventura, Candelaria, Múzquiz, Cuatro Ciénegas, Sabinas, Abasolo, Progreso, Sacramento, Juárez y Sierra Mojada, y el de Río Grande con los de Allende, Morelos, Rosales, Guerrero, Gigedo, Zaragoza, Nava, Piedras Negras, Fuente, Jiménez é Hidalgo.

SALTILLO es la capital del Estado, es una bonita ciudad, y la que, según los apuntamientos del ilustre escritor D. Estéban L. Portillo, nos dice respecto de su fundación lo que sigue:

«El primero que arribó á ella fué D. Francisco de Urdiño-la (el viejo), y se vió en el caso de retirarse. El religioso Fray Lorenzo de Gavira, fundó el primer monasterio, y debido á las constantes hostilidades de los salvajes, abandonaron sus trabajos apostólicos, trasladándose á Topia, en cuya época el Saltillo fué un simple presidio. Más tarde vinieron colonos españoles y fundaron la Villa, con anterioridad al año de 1560. D. Francisco de Urdiño-la (el joven) llegó al valle del Saltillo en el mes de Agosto de 1591, conduciendo ochenta familias de Tlaxcaltecas, quienes traían por jefe á D. Buenaventura de (la Paz) nieto del intrépido guerrero Xicotencatl; y en la misma expedición vinieron los religiosos Fr. Juan Terrones y Fr. Cristóbal de Espinosa. Con los tlaxcaltecas se fundó el pueblo de San Esteban, contiguo á la Villa, verificándose la fundación en el mes de Septiembre de 1591, y formaron parte de los pobladores, los indios guachichiles y barrados, que habitaban las cercanías del Saltillo. La capital del Estado lleva esta denominación, por la cascada de agua que encontraron los primeros colonos en el descenso de la mesa, llamada hoy «Ojo de Agua,» y por decreto de 5 de Noviembre de 1827, se le llamó «Leona Vicario,» en conmemoración de la célebre heroína de este nombre, digna esposa del ilustre campeón de la Independencia, Andrés Quintana Roo. La risueña y hermosa ciudad del Saltillo está reclinada al pie de una hermosa colina, teniendo por horizonte al Sur, la mesa referida, al Este la Sierra de Zapalinamé, al Oeste el cerro del pueblo, y al Norte una extensa vista á cuya perspectiva

se levantan multitud de cerros que circundan primorosos valles.

La ciudad del Saltillo se encuentra situada á los 35° 25' latitud Norte, y á los 1° 15' longitud Oeste del Meridiano de México. Se halla á la altura de 1,597 metros sobre el nivel del mar, y son los límites del Municipio del Saltillo: al Norte, el Municipio de Ramos Arizpe; al Oriente, el de Arteaga, y el Estado de Nuevo León; al Poniente, el de Patos, y al Sur, los Estados de San Luis Potosí y Zacatecas.

Los últimos acontecimientos políticos habían alejado de esta ciudad á millares de familias que emigraron á otros puntos, víctimas de la opresión Galanista, cuya administración oprobiosa en extremo, ha quedado relegada al olvido, pero nunca perdonada su monstruosidad.

En el lugar conveniente de esta publicación, ya daremos á conocer algunos pormenores cuando menos, para que sirva de ejemplo á las generaciones venideras.

Deciamos que no obstante esta emigración, puede calcularse el número de sus habitantes en 44,835 de ambos sexos, cuyos habitantes se dedican en su mayor parte al comercio, la agricultura y la industria. Al primer ramo pertenecen multitud de comerciantes honorables y de los cuales vamos á ocuparnos separadamente.

El Sr. D. Gabriel Flores es una de las personas más estimadas de la sociedad, por ese noble corazón que posee, preñado de sentimiento en favor de la clase desvalida.

Su filantropía sin límites, su desprendimiento poco común, y por su carácter afable, es altamente estimado en la sociedad donde vive.

Banquero de gran nota, se ocupa en negocios de Banca y Minería, aceptando con equidad giros de todas partes del mundo.

El honorable Sr. D. Dámaso Rodríguez, comerciante por mayor y al menudeo en abarrotes y vinos de suprema calidad, mantas y géneros de todas clases, etc., etc. Este caballeroso capitalista, tiene gran parte de su capital invertido en el *Banco de Nuevo León*, y es uno de los más progresistas coahuilenses, á quien se debe tan benéfica institución.

El Sr. D. Francisco C. Fuentes, comisionista de distintos

ramos, es persona, que por su justificación y probidad, ha merecido el aprecio de sus colegas en los diferentes encargos que desempeña como director de la gran fábrica de papel, y como Presidente de la Compañía de la luz eléctrica.

Agricultor y comerciante es el honrado y desinteresado patriota D. Vicente Fuentes, quien ha desempeñado honrosísimos cargos en el Gobierno. He aquí uno de los más eficaces colaboradores de la oposición al Gobierno de Garza Galán, y una víctima clausurada durante 32 días, que estuvo incomunicado, en las masmorras de la Penitenciaría del Estado, por el *único delito* de ser, como siempre ha sido, un liberal sin mancha, progresista en alto grado y amante como el que más del engrandecimiento de Coahuila.

El Sr. Vicente Fuentes es uno de los fundadores del Casino «*Unión*,» centro de lo más granado y aristocrático del Saltillo. Dicho establecimiento, que celebra mensualmente sus lucidos bailes, merece ser visitado por el lector.

El Sr. Jerónimo Siller es un comerciante en calzado; laborioso industrial, con esa modestia que caracteriza á los hombres de verdadero valer. Estuvo encarcelado por el solo hecho de ser opositor al gobierno de Garza Galán, y si no publicamos algunos datos que nos ministró, de las conferencias que tuvo con aquel gobernante, el tratamiento soez de que fué víctima, es porque se resentiría, y con justicia, la moral pública.

Recomendamos á nuestros lectores visite el establecimiento del Sr. Siller.

Los Sres. Isidro López Hermanos se dedican á toda clase de comisiones, compra y venta al por mayor, de efectos nacionales y extranjeros, y su crédito y honorabilidad los hace recomendables en alto grado.

El Sr. Leonardo Villarreal es uno de los propietarios más distinguidos del Saltillo. Tiene en renta muchas de sus propiedades, y su carácter noble y levantado le ha conquistado, con razón, el aprecio altísimo que disfruta en el comercio del Estado.

Uno de los almacenes y cajones más acreditados por su buen surtido, lo es, á no dudar, el de los caballerosos Sres. Mazo Hermanos, que titulan á su casa «*LA DIANA*.»

En esta casa que recibe directamente de Europa sus principales artículos, se despacha con comodidad, al por mayor y menor, cualquiera pedido.

«LAS VARIEDADES,» este es el nombre de la casa propiedad del activo comerciante D. Manuel Sota, que constantemente renueva sus efectos de lujo y corrientes en el ramo de ropa. La exquisita educación de los dependientes y la bondad del artefacto, deja complacido en extremo al consumidor, y he aquí la razón por qué es uno de los cajones predilectos.


El Sr. D. Marcelino Garza, es el representante del Banco de Nuevo León, en el Saltillo; he aquí una personalidad respetabilísima á quien mucho deben las principales asociaciones del Estado; progresista, banquero, hacendado, comerciante, etc. Es uno de aquellos hombres útiles verdaderamente á la humanidad y por ende felizmente casado con la distinguidísima Señora Delfina Villarreal, una virtuosa dama é iustre heroína del partido de oposición al malhadado Gobierno pasado, que se distinguió por sus eminentes servicios en favor de la clase desvalida. Hay que descubrirse con todo respecto ante la majestad de tan respetable Señora.

Nuestra acalorada fantasía nos lleva más allá de nuestros propósitos y nos olvidamos de que estamos haciendo la reseña comercial de la ciudad.

En efecto, pasemos por el almacén de ropa de los atentos comerciantes Señores Terrí y Muñiz, pródigos en amabilidad y especiales para dejar halagado el gusto del comprador. Cualquiera que entre á su cajón, aunque sea por espíritu de curiosidad, sale complacido. Venden bueno, bonito y barato.

En el gremio de abarrotes hay diferentes casas de comercio; pero llama entre tantas la atención «LA CIUDAD DE LONDRES,» cuyo propietario lo es el caballeroso y activo Sr. D. Anastasio Martínez, uno de los más acaudalados, activo y diligente en el ramo que nos ocupa. ¡Precios sin competencia! Grandes ventas al por mayor y menor, y un surtido completo de las mejores marcas nacionales y extranjeras, en licores, semillas y conservas americanas de suprema calidad.

Los Sres. Colle y Martín, laboriosos en demasía, se dedi-




FERROCARRIL INTERNACIONAL MEXICANO
Club Internacional y Aduana Fronteriza.




UNIVERSIDAD AUTÓNOMA DE GUERRERO LEON

DIRECCIÓN GENERAL DE BIBLIOTECA



FERROCARRIL INTERNACIONAL MEXICANO
Puente sobre el Río Bravo del Norte





UNIVERSIDAD AUTÓNOMA

DIRECCIÓN GENERAL DE

can como comisionistas á la exportación de textiles y productos naturales del país. Su carácter afable les hace acreedores á la estimación general. Su gran fábrica de jabón de suprema calidad, está dotada de los aparatos y útiles más modernos. Venden á precios sumamente moderados. Tienen diferentes cursosales en diversos puntos del Estado, y para cualquier pedido, basta dirigirse á COLLE Y MARTÍN, Saltillo, Coahuila. México.

El Sr. D. David Zamora, es uno de los propietarios, comisionista y comerciante más acreditados de la plaza; se dedica al libre cambio, teniendo perfecta aceptación por la puntualidad y honradez de su acreditada casa.

«EL PUERTO DE LIVERPOOL,» este es el nombre del gran cajón de ropa y almacén de las principales fábricas más acreditadas del país y del extranjero, donde existen multitud de objetos de lujo, telas, sombreros, etc., etc. Sus distinguidos propietarios Sres. Signoret y Groues, crema de la honorable Colonia Francesa, reciben directamente de los mercados de Europa, las más altas novedades, para dejar halagado el gusto del consumidor. Atentos y finos, reciben órdenes en su acreditada casa.

Otra de las más notables que existen en el Saltillo, lo es, á no dudar, la de los Sres. C. Sieber y Ca, dueños de la Gran Ferrería y Mercería, y la única en su género, que vende á precios extraordinariamente cómodos, el surtido de muebles finos que posee. Artículos de maquinaria para la Agricultura, Arados de todas clases, etc., etc.

El Sr. Guillermo Pourcell, el principal banquero de la ciudad, sitúa y admite giros de todas partes del mundo, comerciante de alta nota, generoso en extremo, y que tiene la más suntuosa casa de la ciudad. Búsquesele para la realización de cualquiera empresa por grande que sea.

En el almacén de su propiedad, se encuentran recomendables caballeros que atienden con exquisita amabilidad á los marchantes, distinguiéndose de entre ellos el honradísimo cajero D. Rosalío Lazegui.

En el ramo de Agricultura se distinguen los apreciables Sres. D. Manuel Rodríguez Orozco, D. Modesto Ramos y D.

Clemente Cabello, personas altamente estimadas en la sociedad y que tienen sus fincas de campo montadas con los aparatos más modernos y en donde se producen excelentes cereales de todas clases.

• Si el lector pudiese visitar dichas fincas, se convencería de la verdad de nuestros acertos.

Prolijo sería enumerar el alto comercio de esta ciudad, e el cual se encuentra el pundonoroso Sr. D. Félix Castilla, uno de los más recomendables comerciantes y comisionistas; D. Crescencio Rodríguez, acaudalado y activo importador; D. Angel Ríos, activo y laborioso; D. Jesús M. Rodríguez, D. Juan V. de la Torre, D. Cesáreo Elizondo, los Sres. Blanco Hnos., con su bonito, bien surtido y elegante cajón de ropa; D. Tomás Dávila, buen patriota; D. Bernardo Sota, uno de los más distinguidos miembros de la Colonia Española; D. Lorenzo R. Blanco, propietario y progresista en demasía, y así sucesivamente, D. Tomás Dávila, D. Eulogio de Anda, D. Agustín de la Peña, D. Porfirio Valdés y D. Francisco Acuña.

La industria que debería ser la principal riqueza del Estado por la abundancia de sus productos naturales, no lo es por la falta de empresas que acometieran un giro tan importante. Sin embargo, existen algunas fábricas de hilados y tejidos altamente acreditadas, como lo son: *La Aurora*, *Labrador*, *La Libertad* y *La Hiberina*, distinguiéndose de entre ellas, la del acaudalado, probo é ilustre D. Francisco Arizpe y Ramos, á cuyo empeño y patriótico celo se debe el impulso que ha tomado ya el Gobierno de este Estado.

La fábrica *La Aurora*, se encuentra montada con todo lujo y á todo costo, pues que el Sr. Arizpe y Ramos la reedificó desde sus cimientos, en virtud de haberse incendiado, trayendo la espléndida maquinaria que posee actualmente con la cual elabora las magníficas mantas que compiten con las del *Hércules*, *Patriotismo* y otras de la República Mexicana.

En el lugar conveniente y Directorio Profesional, conocerán nuestros lectores á multitud de Abogados, Médicos é Ingenieros, que dan tanta honra al Estado de Coahuila; pero como cronistas imparciales y sin que nos ciegue el afecto que les pro-

fesamos, recomendamos con especialidad en la facultad médica, al inteligente y modesto doctor D. Alfredo Villarreal, uno de los más acreditados de la facultad de México; al Sr. D. Manuel Lobo, notabilísimo ingeniero, un gran matemático y físico, dedicado al estudio de las ciencias experimentales; al estudioso y entendido Doctor Juan Cabello Siller, especialista para las enfermedades de los niños; tiene un bien surtido establecimiento de farmacia, que atiende personalmente; al egregio y sábio Doctor Dionisio García Fuentes, Director del «Ateneo Fuente,» una lumbrera médica que atiende á lo más escogido de la sociedad.

Como abogados notables y profundos, tenemos á los reputados Lic. D. Miguel Cárdenas, D. Blas Rodríguez, D. Tomás Berlanga, notabilísimo orador, y D. José Ma Santos Cruz (El Empecinado), el delicado escritor, como le nombrábamos en aquellos tiempos de la lucha electoral; D. Francisco García de Letona, Carlos E. Juárez, Matías L. Carmona, Melchor Cadena, Manuel Garza Aldape y otros que fuera largo ennumerar.

La ciudad del Saltillo es demasiado bonita; cuenta con algunos establecimientos públicos dignos de mencionarse, como lo son: el Palacio de Gobierno, situado en la Plaza Principal y que contiene los tres poderes reunidos; está regularmente decorado y en todas sus oficinas se nota un buen orden.

El Ateneo Fuente donde se estudian las materias preparatorias á las profesiones de Médico, Abogado, Ingeniero, Agricultor, Notario y las concernientes al profesorado.

Dicho establecimiento cuenta con un bonito museo, su cátedra de Historia natural con 1,250 ejemplares bastante regulares, para el estudio de la Zoología, Mineralogía, Botánica, etc., etc. Un gabinete de Física y otro de Química y una colección de buenos mapas geográficos.

El colegio de San Juan, Seminario, dirigido por Jesuitas y con el observatorio Metereológico que estableció el sabio padre Spina, á quien mucho debe la juventud coahuilense que se dedica al estudio de la Astronomía. El padre Spina es uno de los astrónomos más notables que existen en la República Mexicana.

El Instituto «Madero», la Penitenciaría, el Hospital Civil, y multitud de escuelas primarias que sostiene el Municipio, pues desde la exaltación al poder del Estado del nuevo Gobernante (1894) la instrucción pública es atendida eficazmente.

Los templos que existen, son dos: la Catedral de Santiago, que se encuentra en la parte oriental de la Plaza y San Esteban, una pequeña iglesia dedicada al culto del expresado santo.

El teatro Acuña, primoroso y adecuado para la población; contiene todas las comodidades de los más modernos. El Ayuntamiento de la Capital suele favorecer á las Compañías que trabajan en él. Pueden caber entre patio, pablos y galería, unos 1,000 espectadores colocados cómodamente.

Entre los paseos públicos dignos de mencionarse se encuentran la Alameda, el paseo de San Francisco y el Zócalo Central. La Alameda es bastante bonita, rodeada de hermosos álamos, fresnos y pinos que dan un aspecto encantador y adornada en sus callejuelas de cómodos asientos de hierro. Este es lugar favorecido por el público, los domingos por las tardes donde concurre la crema de la sociedad á solazarse agradablemente oyendo la música de algún batallón que nunca falta de guarnición en la ciudad.

El Zócalo del centro primorosamente adornado con exquisitas plantas, su fuente de agua, macetas y elegantes sofás también de hierro é iluminado profusamente por focos de luz eléctrica que dan un aspecto encantador.

Existen otras plazas de segundo orden, tales como la de Zaragoza, las de Siller, Rodríguez y Castelar, sembradas últimamente.

El paseo que nombran de San Lorenzo, con sus magníficos baños de agua corriente, que es el punto más exuberante de la ciudad, y donde en el verano se dan cita las principales familias, acostumbrándose las famosas *meriendas* y las que generalmente terminan en graciosos bailes y simpáticas *tamaldas* verificadas sólo en esta estación.

Este es el sitio de las famosas huertas ó quintas frutales, donde se produce el riquísimo perón, el membrillo y otras que sería prolijo enumerar.

La población cuenta, siendo tan importante su tráfico actual, con dos hoteles muy regulares.

El uno se llama «Hotel de San Esteban», propiedad del atento y fino Mr. Barrow, situado en la calle del Curato, y el otro en la Plaza Principal, llamado «Tomasichi», que lleva el nombre de su fundador y propietario, quien cobra \$2 por cuarto y asistencia general. Hacemos de ambos una especial recomendación, advirtiendo que por la puerta de dichos hoteles pasan las tranvías de la ciudad, que recorren las principales calles, desde la Estación del ferrocarril, Santuario y San Francisco.

La ciudad está iluminada por luz eléctrica en las calles del centro y por luz de gas en los barrios, mejora últimamente realizada, y en proyecto otra de gran importancia, como lo es la construcción de un espacioso mercado en el lugar en que estaba colocada la Plaza de Toros. Esta mejora se debe á la iniciativa de los munícipes que funcionaron en 1894 y á la actividad del patriota Presidente Municipal, el honrado y apreciable Sr. D. Melchor Lobo Rodríguez.

Hay que procurarse, y con facilidad se consigue, dado el carácter jovial, franco y simpático de la sociedad coahuilense, hacerse de algunas relaciones en esta localidad donde abundan las mujeres bonitas y virtuosas en demasía.

Si pudiésemos desprendernos de nuestro propósito para fotografiar, aunque pálidamente su natural desenvoltura, y las cualidades que forman su principal encanto, el curioso lector vería que no exageramos en los calificativos que antes les hemos atribuido.

En las convulsiones políticas del «93 de Coahuila», como se le nombró al *derrocamiento* del gobierno de Garza Galán, pudimos conocer toda la majestad y grandeza de aquella pléyade de querubes, pródigos en patriotismo, caridad y valor. Porque hay que advertir (por si el lector no lo supiere), que las SEÑORAS y SEÑORITAS de aquella ilustre sociedad, fueron las que derrotaron al Sr. Gobernador del Estado y sus *secuaces*.

Pero como sería interminable hacer la apología de todas y cada una de ellas, nos limitamos á tributar un homenaje de admiración á la muy ilustre heroína, la Sra. Adela Martínez de

Wossner. El Sr. Wossner es el cónsul de los E. U. de A. en esta ciudad y uno de los más apreciables caballeros y dignísimo miembro de la colonia americana.

Entre las que venimos mencionando se encuentran las virtuosas é ilustres damas: Agustina del Bosque, v. de Pereira; Isabel García, v. de Rodríguez; Josefa Gómez, v. de Rodríguez; Refugio Narro, v. de Acuña; Petra Alcalá, v. de Villarreal; Juana V. de Verdier; Refugio Cuéllar de Santa Cruz; Antonia Valdés, v. de Zertuche; Manuela Valdés de Soto; Dolores García de Prado; María Abell de Peña; María Santa Cruz de León; Dolores Bosque de López; María de J. B. de Cuéllar; Julia Barragán de León; Adela Villarreal de López; Francisca Laredo de Dávila; Cecilia Dávila de Saucedo; Rosaura Dávila de Valdés; Librada Cárdenas de Bermúdez; Guadalupe García de Volpe, y las simpáticas Sritas. Carolina Rodríguez, Elisa Peña, Celia Lobo, Marcelina Dávila, Elena Muzquiz, Herminia Peña, Dolores Ríos, Librada Ramos y Manuela Lozano.

He aquí un núcleo altamente apreciable de la Sociedad Coahuilense y multitud de distinguidas familias que no mencionamos por no fatigar la atención de nuestro lector amable.

Nos propusimos, al hacer nuestro viaje, dejar á un lado el Estado de Nuevo León, de quien ya hemos hablado, para internarnos al de Coahuila, siguiendo la vía del Ferrocarril Nacional, hasta un punto llamado *García*, lugar en que entroncan el Ferrocarril del Golfo y que recorre hasta el punto llamado *Treviño* (estación de) ó sea *El Venadito*, donde se transporta el pasajero al grandiosísimo FERROCARRIL INTERNACIONAL MEXICANO, que conduce á uno directamente en cómodos y elegantes carros á la Ciudad Porfirio Díaz, cabecera del Distrito que nos ocupa.

El Distrito de Río Grande lo forman los municipios de Allende, Morelos, Rosales, Guerrero, Gígedo, Zaragoza, Nava, Piedras Negras, Fuente, Jiménez é Hidalgo; pueblos todos de gran importancia por sus producciones agrícolas, y donde se produce con abundancia magnífico algodón.

La Ciudad Porfirio Díaz linda, por el Oriente, con el Río Bravo del Norte, cuyo río contiene dos hermosísimos puentes

de fierro para pasar de ésta á la República vecina de los Estados Unidos. En dichos puentes se ve un magnífico panorama y se nota un gran movimiento de los visitantes de las naciones que tan amigas se han hecho.

Piedras Negras es una ciudad que mucho promete. Su censo actual puede calcularse en 5,500 habitantes, y según el escrupuloso estadista Sr. Portillo, «la riqueza pública de esta ciudad está valorizada en \$ 235,744, y produce al año \$ 2,442.55.» Atentos los progresos alcanzados en esta Administración, han subido tanto el valor de la propiedad, cuanto los rendimientos al Tesoro Público.

Piedras Negras tiene el aspecto de las ciudades Norteamericanas, y debido al celo del Sr. Coronel Fructuoso García, Presidente Municipal, se han implantado multitud de mejoras materiales de gran importancia, como lo es la construcción de un Zócalo espacioso, circunvalado de un gracioso jardín, y en cuya mejora ha tomado una parte muy activa el pundonoroso y cumplido militar, D. Luis G. González, capitán 1.º del 12.º Regimiento y Jefe de la línea divisoria del Río Bravo y Anexas, así como en el alineamiento de las calles, embaldosado de éstas, etc., etc.

En esta ciudad existe el majestuoso edificio de la Aduana Fronteriza, de una arquitectura esbelta y preciosísima. La dirección de la Aduana corresponde al hábil y caballeroso Sr. Antonio Muñoz, uno de los administradores más entendidos y laboriosos en el ramo de Hacienda.

Junto á este local y sus dependencias (que merece ser visitado), se hallan los espaciosos edificios de la Administración de Correos y Juzgado de Distrito, formando un conjunto estético digno de llamar la atención.

A pocas varas de distancia se encuentra el encantador Casino Internacional, que sirve de solaz y agradable centro de reunión á los empleados del Ferrocarril y á algunos otros miembros de aquella simpática asociación.

Un grupo de lo más granado de esta ciudad, tiene establecido un círculo al que denomina «Sociedad Terpsicore,» y la que celebra con exquisito cumplimiento y galantería extre-

mada sus reuniones, á las que da el carácter de tertulia familiar.

La Junta Directiva de esta Sociedad la forman el simpático y apreciable joven D. Francisco Miranda, como Presidente. Vicepresidente, el amable D. Mauricio Resenbluth, y como vocales, los cumplidos y atentos Sres. Francisco G. Quintero, M. González Santos, N. M. Grisanti, Severino R. Falcón, Andrés A. Valdés é Ismael E. Rodríguez; Secretario, Dámaso C. Tijerina, y Tesorero, el galante y amable caballero D. Simón Elizondo.

Piedras Negras contiene bajo sus humildes techos nidos de angelicales pimpollos; flores que aromatizan con sus perfumes; beldades que arroban y encantan con su esplendor.

En efecto, la Srita. Micaela Falcón es un querube, lo más hermoso é ideal que concebirse puede. La Srita. Rafaela González, con esa majestad y esbeltez de su talle, impone y cautiva. Eulalia Quintero es un ángel; Valeria Treviño un sueño de poeta, una violeta modesta y graciosa como no hay más allá, y la distinguida Sra. María Vela de Vara, aristocrática, arrobadora y simpática, es una de las honorables damas que forman aquella sociedad.

Como estas apreciables señoritas, podíamos citar mil y mil exquisitas pollas: allí tenemos á las encantadoras Olimpia San Miguel, Clara de los Santos, etc., etc.

Baste decir que Piedras Negras no representa lo que es; existen varios hoteles de importancia, como el de la Compañía Internacional que cobra de \$2.50 á \$3 diarios, asistencia completa, y el *Hotel Canales*, el mejor asistido, más cómodo, más céntrico y más barato, pues aunque cobra de \$2 á \$3 diarios, está perfectamente asistido por el apreciable propietario del Establecimiento.

Los baños que nombran de «LA FUENTE», y que están á corta distancia, se recomiendan como medicinales.

De aquesta ciudad se toma el Ferrocarril Internacional para recorrer la mayor extensión de la frontera del Estado de Coahuila; pero antes de hablar de los demás distritos y de ver todas las estaciones que aquel recorre (pues publicamos en el



Luis S. Curiel




Alejandro Vazquez de Miranda



Juan Arechiga



Leopoldo Romano



UNIVERSIDAD AUTÓNOMA

DIRECCIÓN GENERAL DE

lugar conveniente los itinerarios), oigamos la siguiente descripción de la línea:

EL FERROCARRIL INTERNACIONAL MEXICANO, como se verá, entra en la parte central de México, y torciendo hacia el Sudoeste, llega hasta la falda oriental de la Sierra Madre.

Difícil sería describir la región que atraviesa, según se ve desde el tren. Basta decir que su aspecto interesará al observador más superficial, y que sus ilimitados recursos en los ramos de minería, agricultura y ganadería, llaman la atención de los capitalistas que buscan empresas en que invertir fondos.

De Eagle Pass á Durango, la distancia es de no menos de 870 kilómetros; pero el viaje se hace en sólo 22 horas, con más comodidad y satisfacción que cualquiera otra excursión en la República. Después de cruzar el Río Bravo sobre uno de los mejores puentes de hierro en América, el viajero se encuentra en Ciudad Porfirio Díaz, donde están establecidos los extensos y bien montados talleres y las oficinas del ferrocarril.

Saliendo de esta ciudad, el viajero es transportado á gran velocidad sobre una de las vías mejor construidas; pasa por el pintoresco Río escondido y al poco tiempo se encuentra en San Juan Allende, punto dotado por la naturaleza, de fertilidad exuberante y agua inagotable. De aquí se continúa el viaje pasando por el lomerío de Peyotes hasta bajar al Valle de Sabinas, tan productivo en su subsuelo como en la superficie, pues á diez y siete kilómetros de la estación se encuentran las célebres minas de carbón y hornos de coque, propiedad, en su mayor parte, del Sr. Huntington.

El puente y el río de Sabinas son dignos de verse; aquel por su mérito mecánico y éste por el bello aspecto y calidad de sus aguas, así como por la hermosa vegetación de sus riberas, cubiertas de álamos, cipreses, sabinos y otros gigantescos árboles. Desde Sabinas hasta Durango, la vía se desliza por una serie de mesas y valles, ya angostísimos, ya anchos, hasta de unos cuarenta kilómetros. Las montañas que los circundan, sólo difieren de las que comunmente se encuentran en México, excepto las del Sur y Oeste, en que no tienen árboles. Todas indican por su caprichosa y aserrada forma, que esta región estuvo en

un tiempo sometida á grandes terremotos. Pocas vistas más bellas pueden encontrarse, que la de estas montañas al amanecer ó á la puesta del Sol.

A 200 kilómetros de Ciudad Porfirio Díaz y como á 150 metros de la vía, se encuentra el Ojo Caliente de Hermanas, destinado en no lejana época á ser tan conocido como los famosos baños termales de Arkansas. Buena fortuna hará el empresario que llegue á tomar en arrendamiento el Ojo Caliente, edifique allí un hotel y establecimiento balneario de primera clase y construya un ramal que lo una con los baños de San Lucas.

Una hora después de salir de Hermanas, se llega á la estación de Monclova, distante cinco kilómetros de la ciudad del mismo nombre, que en tiempos pasados fué la capital Coahuila y Texas. Su situación en la falda del cerro de la Gloria es en extremo pintoresca, y esta población mexicana tan característica merece ser visitada por el estudiante de historia y amante de lo bello. También el industrial encontrará allí mucho de interesante, como lo atestiguan las modernas fábricas de hilados y la fuerza hidráulica que le proporcionan sus inagotables corrientes de agua.

De Monclova á Jaral la línea atraviesa una región no muy interesante, pero en el último punto mencionado encuentra el viajero fatigado un punto ideal de descanso, por el bello paisaje que desde allí se contempla y su magnífico clima debido á la altura de 1,144 metros que se encuentra sobre el nivel del mar, lo cual le proporciona una temperatura fresca y agradable todo el año.

De Paila, distante 68 kilómetros del Parral, poco puede decirse, excepto que de aquí sale la diligencia para la ciudad de Parral, distante 35 kilómetros y renombrada por su elevación, 1,534 metros, su clima, su exuberante vegetación y sus renombrados vinos.

Su temperatura oscila entre 6° C. en invierno y 31° en el estío, clima ideal para el que desea recuperarse de los intensos fríos ó calores de New-York, Chicago, St. Louis y otras ciudades del Norte y Oeste.

De Paila á Torreón el tren corre por el extremo Sur de la

Laguna, renombrada por sus haciendas de algodón. Torreón, además de ser punto de empalme de los ferrocarriles Internacional y Central, promete ser en breve, centro industrial de gran importancia, como ya lo van indicando las numerosas fábricas que allí se han levantado en un punto que cuatro años atrás no era más que un desierto. A poco más de un kilómetro de aquí, se entra al Estado de Durango. El primer punto de interés es el valle de San Carlos, á vista de la Villa de Lerdo. Este valle es fertilísimo, produciendo sobre todo maíz y algodón. También se encuentran en él grandes higueras y otros árboles gigantescos. A 16 kilómetros de San Carlos se encuentra la Hacienda de la Loma, y saliendo de aquí, después de deslizarse el tren por una serie de dobles curvas, se llega á 64 kilómetros de Torreón al Paso de Huarichic, al cual entra el tren subiendo una fuerte pendiente. La construcción de este tramo de la vía, revela el talento de los ingenieros que hicieron el trazo, y el paisaje que se ve desde el tren es sorprendente. Aquí se encuentran enormes rocas equilibradas casi sobre un solo punto de sustentación; otras formando arcos simétricos y aun otras que parecen sólidas murallas labradas por la mano del hombre y no por el capricho de la naturaleza.

A 15 kilómetros de aquí se encuentra la estación de Pedriceña, cerca de la población del mismo nombre, cuya iglesia se ve desde el tren. De aquí parte el ramal que va á las ricas minas argentíferas de Velardeña, donde ya se construye una fundición en gran escala. Saliendo de Pedriceña, la línea sube hasta Durango, atravesando grandes haciendas; pasa por un volcán extinto que está á plena vista del tren y cruza extensos agostaderos y un bosque que parece parque natural.

De Durango, la ciudad de iglesias, tranvías, fábricas y bancos, residencia de millonarios y cuna de la ilustración del Oeste, diremos más en otros números de esta publicación, y de la misma manera haremos mención de la maravillosa riqueza del Estado, en minas de oro, plata, cobre, hierro, estaño, etc., así como en terrenos de agricultura, agostadero y maderas.

He aquí, en cuanto hemos podido mal perjeñar, trazado á grandes rasgos el importante Estado de Coahuila, atravesad

en su mayor parte por vías férreas, líneas telegráficas en todo el Estado, y en comunicación con la República entera; líneas telefónicas en las principales ciudades; instituciones bancarias; agencias de todas clases; etc., etc.

Si como lo esperamos fundadamente, el nuevo Gobierno del Estado corresponde á la confianza que el pueblo ha depositado en él, pronto, muy pronto, rivalizará con los demás componentes de la República Mexicana.

Ya estamos de marcha, debemos abandonar el Estado de Coahuila, porque ya hemos recorrido toda su frontera en el majestuoso *Ferrocarril Internacional Mexicano*, que, como vería el lector, recorre desde la ciudad *Porfirio Díaz* hasta Durango, pasando por las Municipalidades intermedias, como son: Allende, Monclova, Parras, San Pedro de las Colonias, etc. etc.

Pero como lo suponemos de regreso para continuar nuestro *guta de viaje*, debe salir del *Saltillo*, lugar en que le dejamos, para conducirlo á otro punto tan importante como el que visita.

Del *Hotel Tormasachi* salimos en las tranvías que por allí pasan á las seis de la mañana. Esperamos en la Estación al tren que viene del Norte para México, y á las 7 30, después de colocados cómodamente, partiremos para recorrer las estaciones siguientes: Buena Vista, Encantada, Agua Nueva, Carneros, Oro, Gómez Farías, Santa Elena, La Ventura, San Salvador, Lulu, El Salado, San Vicente, La Parida, VANEGAS, Poblazón y CA-TORCE (*lugar de almuerzo y por cierto bastante bueno*), Wadley, La Maroma, Barrendo, Laguna Seca, Los Charcos, Laborcilla, Venado, Moctezuma, Enramada, Boca, Pinto, Peñasco, y luego á las 5 5' p. m., va entrando majestuosa con su melena de humo, chisporroteando carbón de piedra, y paso á paso, la locomotora del *Ferrocarril Nacional Mexicano* al andén de la pintoresca y hermosa ciudad de SAN LUIS POTOSÍ.

Hemos llegado á una de las poblaciones más bonitas del Interior. Visitémosla: Tomemos en la Estación el tranvía ó coche que nos conduzca al *Hôtel del Progreso* directamente, sacudamos la ropa de la petaquilla, belice, baul ó lo que sea, y á conocer *San Luis Potosí* hemos dicho, pero me permitirá el lector que esto sea materia de capítulo aparte.

CAPITULO XIII.

El Estado de S. Luis Potosí.

El Sr. General Carlos Diez Gutiérrez.—Progresos alcanzados en el Estado.—Revista comercial, industrial y científica de la ciudad.

SAN Luis Potosí se encuentra situado á los 22° 9' 9" de latitud Norte, y 1° 51' 5" de la longitud oriental de México. El número de sus habitantes asciende á 69,000, y colocado sobre un extenso valle, ofrece al espectador la vista más agradable desde que se le conoce.

Este es uno de los Estados que pudiéramos llamar privilegiados, porque á su configuración hermosa, reúne muchas ventajas para la agricultura, que es una de sus principales riquezas. La minería se encuentra en su desarrollo, y aunque no podría compararse con Zacatecas, Guanajuato ó Pachuca, tiene, sin embargo, multitud de minas de gran importancia en explotación, y se produce con abundancia el oro, la plata, cobre, azufre, plomo y carbón de piedra.

La industria empieza á tener gran desarrollo también, y por lo expuesto se comprenderá, que el Estado que cuenta con estos tres elementos, está llamado á la prosperidad.

En efecto, San Luis Potosí es uno de los que más han progresado á la sombra de la paz, y tiene una expectativa maravillosa. Su comercio ha sido uno de los mejores de la República, y no obstante la decadencia actual del país, Potosí, ha podido afrontar esas grandes vicisitudes, debido á la armonía que existe entre la sociedad netamente ilustrada y su probo gobernante.

en su mayor parte por vías férreas, líneas telegráficas en todo el Estado, y en comunicación con la República entera; líneas telefónicas en las principales ciudades; instituciones bancarias; agencias de todas clases; etc., etc.

Si como lo esperamos fundadamente, el nuevo Gobierno del Estado corresponde á la confianza que el pueblo ha depositado en él, pronto, muy pronto, rivalizará con los demás componentes de la República Mexicana.

Ya estamos de marcha, debemos abandonar el Estado de Coahuila, porque ya hemos recorrido toda su frontera en el majestuoso *Ferrocarril Internacional Mexicano*, que, como vería el lector, recorre desde la ciudad *Porfirio Díaz* hasta Durango, pasando por las Municipalidades intermedias, como son: Allende, Monclova, Parras, San Pedro de las Colonias, etc. etc.

Pero como lo suponemos de regreso para continuar nuestro *guta de viaje*, debe salir del *Saltillo*, lugar en que le dejamos, para conducirlo á otro punto tan importante como el que visita.

Del *Hotel Tormasachi* salimos en las tranvías que por allí pasan á las seis de la mañana. Esperamos en la Estación al tren que viene del Norte para México, y á las 7 30, después de colocados cómodamente, partiremos para recorrer las estaciones siguientes: Buena Vista, Encantada, Agua Nueva, Carneros, Oro, Gómez Farías, Santa Elena, La Ventura, San Salvador, Lulu, El Salado, San Vicente, La Parida, VANEGAS, Poblazón y CA-TORCE (*lugar de almuerzo y por cierto bastante bueno*), Wadley, La Maroma, Barrendo, Laguna Seca, Los Charcos, Laborcilla, Venado, Moctezuma, Enramada, Boca, Pinto, Peñasco, y luego á las 5 5' p. m., va entrando majestuosa con su melena de humo, chisporroteando carbón de piedra, y paso á paso, la locomotora del *Ferrocarril Nacional Mexicano* al andén de la pintoresca y hermosa ciudad de SAN LUIS POTOSÍ.

Hemos llegado á una de las poblaciones más bonitas del Interior. Visitémosla: Tomemos en la Estación el tranvía ó coche que nos conduzca al *Hôtel del Progreso* directamente, sacudamos la ropa de la petaquilla, belice, baul ó lo que sea, y á conocer *San Luis Potosí* hemos dicho, pero me permitirá el lector que esto sea materia de capítulo aparte.

CAPITULO XIII.

El Estado de S. Luis Potosí.

El Sr. General Carlos Díez Gutiérrez.—Progresos alcanzados en el Estado.—Revista comercial, industrial y científica de la ciudad.

SAN Luis Potosí se encuentra situado á los 22° 9' 9" de latitud Norte, y 1° 51' 5" de la longitud oriental de México. El número de sus habitantes asciende á 69,000, y colocado sobre un extenso valle, ofrece al espectador la vista más agradable desde que se le conoce.

Este es uno de los Estados que pudiéramos llamar privilegiados, porque á su configuración hermosa, reúne muchas ventajas para la agricultura, que es una de sus principales riquezas. La minería se encuentra en su desarrollo, y aunque no podría compararse con Zacatecas, Guanajuato ó Pachuca, tiene, sin embargo, multitud de minas de gran importancia en explotación, y se produce con abundancia el oro, la plata, cobre, azufre, plomo y carbón de piedra.

La industria empieza á tener gran desarrollo también, y por lo expuesto se comprenderá, que el Estado que cuenta con estos tres elementos, está llamado á la prosperidad.

En efecto, San Luis Potosí es uno de los que más han progresado á la sombra de la paz, y tiene una expectativa maravillosa. Su comercio ha sido uno de los mejores de la República, y no obstante la decadencia actual del país, Potosí, ha podido afrontar esas grandes vicisitudes, debido á la armonía que existe entre la sociedad netamente ilustrada y su probo gobernante.

En efecto, el Sr. General Carlos Diez Gutiérrez, merece el cariño de los ilustres potosinos, como éstos, dignos son también de tener al frente de sus destinos al caballeroso gobernante que nos ocupa.

Entre el número de los partidarios legítimos del *Porfirismo*, es decir, de aquellos que verdaderamente no podían conformarse con el antiguo orden de ideas y de cosas, debemos contar al célebre republicano, al modesto ciudadano y libera progresista, General Carlos Diez Gutiérrez.

Diputado era á la Cámara de la Unión, cuando repercutió sonoro el eco de Tuxtepec; y sin medir las colosales fuerzas de sus adversarios, se lanzó á la lucha, organizó un crecido ejército, sosteniendo en incontables campañas la bandera que proclamara entonces el jefe de la revolución.

Su acendrado patriotismo y su amor á la libertad, eran conocidos ya de los jefes de la República, porque el General Diez Gutiérrez había cambiado ya (en ocasiones difíciles para la patria) la pluma por la espada. Ante el peligro de perderla hubiera sacrificado todo.

La brillantísima carrera que de abogado hizo, vino á coronar los esfuerzos de sus amados padres, á los que correspondió nuestro biografiado obteniendo una ilustración profunda. Hízose acreedor desde entonces á las más plausibles manifestaciones entre sus compañeros y conciudadanos, á quienes prodigara franca y leal protección.

El triunfo de Tuxtepec, sus incontables servicios á tan progresista causa, vinieron á aumentar su popularidad, á tal grado, que su candidatura para el Gobierno del Estado que lo vió nacer, cundió en cuantos círculos políticos caracterizados se habían reunido para deliberar.

Unánime elección vino á colocarlo en el puesto que ocupa, y en él entonces, pudieron apreciarse sus grandes dotes diplomáticas, económicas, progresistas y administrativas, porque en breves instantes había convertido su Estado, en Estado próspero y feliz.

Razones de alta política hicieronle venir á la Capital á desempeñar el alto puesto de Ministro de Gobernación, y podemos

decir, sin temor de equivocarnos, que sin abandonar las atenciones de su alto ministerio, colaborando con gran afán para el progreso general de la República, su país natal era objeto de grandes atenciones.

Vuelto á llamar por los que con orgullo le titulan «nuestro paternal gobernante,» entonces realizó mejoras tan importantes como la del ferrocarril que une la ciudad de San Luis con las demás de la línea del Nacional Mexicano; entonces duplicó el número de escuelas que había; hermoseó la ciudad; atrajo por su prestigio innumerables empresas y sindicatos de millonarios, que actualmente sostienen á multitud de brazos; fomentó el comercio del Estado, abolió grandes gabelas y las artes y la industria han sido su constante desvelo.

San Luis Potosí es actualmente el centro más importante del interior de la República y de más lisonjero porvenir.

El Sr. General Diez Gutiérrez es de un carácter excesivamente franco, leal y sincero como pocos. Altamente hospitalario y generoso y sus finos modales dejan satisfecho á cualquiera.

Caritativo en demasía entre la gente del pueblo pobre, jamás oye una queja sin consolarla. Para la patria ha sido un valiente guerrero defensor de su autonomía.

Para el progreso un ilustre colaborador.

Para su pueblo un gobernante modelo.

Para su familia un hijo ejemplar.

El Gobierno de San Luis Potosí se halla compuesto de lo más granado de aquella ilustre ciudad, y cuenta el Sr. Diez Gutiérrez con personas de esclarecido talento que colaboran en la tarea del engrandecimiento que ha emprendido.

En efecto, su dignísimo Secretario general de Gobierno es digno del mayor encomio por su asiduidad y empeño.

El honorable Tribunal Superior, y en lo general, el personal de la Administración de Justicia, se compone de lo más esclarecido del foro, y en la Legislatura se hallan personas de notoria competencia, como lo son el Sr. Dr. Adalberto López Hermosa, y otros, que á sus profundos conocimientos reúnen un acendrado patriotismo.

Sería interminable comentar una por una las mejoras realizadas por el Sr. General Diez Gutiérrez.

El cruzamiento de los ferrocarriles Central Mexicano y Nacional Mexicano, la instalación de las líneas telegráficas y telefónicas en todos los Distritos, tranvías, etc., etc., se debe á él

La construcción del Gran Teatro que indudablemente será el primero de la República Mexicana, todo esto, y mucho más es debido al empeñoso celo del gobernante modelo que rige los destinos de aquel Estado.

La ciudad de San Luis, es una de las principales del interior. Su aspecto es parecido al de Guadalajara y Puebla. Su clima hermosísimo, casi templado. Su sociedad, netamente aristocrática, de morales costumbres, y posee en su seno un enjambre de mariposas, de capullos primaverales que son envidia de las mujeres de otros mundos.

Para admirarlas, no hay más que concurrir á ciertos centros recreativos que existen, como la *Plaza de Armas*, la *Plaza de la Compañía*, la *Alameda*, que ostentan árboles lozanos y magníficos jardines. Es preciso solamente concurrir al suntuoso edificio de «La Lonja», que celebra sus reuniones con suma sencillez y elegancia, gran animación y un orden admirable, y allí es donde se puede extasiar el espíritu contemplando la grandiosidad y belleza de las hijas de San Luis.

Entre los principales edificios figuran *El Palacio del Gobierno*, el Municipal, el Instituto Científico, que tiene dos grandes y bien dotados gabinetes de Física, Química é Historia Natural. El Teatro Alarcón, la Escuela de Artes, la Penitenciaría, la Casa de Moneda, el Mercado y el Obispado, que es una obra de arte.

Sus principales templos son Catedral, San Agustín, El Carmen, San Francisco y El Santuario de Guadalupe, al fin de una hermosa calzada de fresnos y sabinos que convidan á pasear.

Hoteles principales y de más aceptación, *El Progreso*. En la 4ª de Aldama núm. 2. Excelente restaurant.

Hotel de San Luis. Plaza principal; comidas á la carte.

Hotel San Carlos. 3ª calle de Aldama.

Hotel San Fernando. 4ª de Juárez, 24.

LA SEVILLANA, asistido por una estimable dama, allí se sirve al estilo español y hay alojamientos para familias, á precios sumamente cómodos.

BAÑOS.—Los mejores son los de Suárez, 6ª de Rayón.

Baños *Hidroterápicos*: 2ª de Fuentes, y los del *Jordán*, en el barrio de Tequisquiapam.

Después de conocer el lector los principales centros de recreo; después de admirar lo portentoso de sus templos, edificios y casas particulares que las hay en demasía; después de informarse por los periódicos acreditados de la población, del movimiento grandioso de aquella angélica ciudad, preciso es, que pase á los grandes almacenes comerciales que allí existen.

Desde luego descuella entre otros, en la 3ª de Hidalgo, la casa de los Sres. Michel y Jamne, *Las Fábricas de Francia*, donde se encuentra un constante y variado surtido de ropa, telas finísimas y artículos de fantasía, que importan directamente.

LA CIUDAD DE LONDRES, muy semejante á la que existe en esta Capital, se encuentra en la 2ª de Hidalgo; es propiedad de los caballerosos Sres. Audifred y Ca, quienes procuran constantemente renovar el surtido inmenso que poseen, trayendo siempre las altas novedades de Europa.

LA PALESTINA, es el nombre de la gran casa importadora de los estimables Sres. Muriedas y Ca, situada en la 1ª de Zaragoza. Basta ver el lujo de sus aparadores, para saber que son ellos la flor y nata de la banca y la aristocracia, para suponer que son unos de los más predilectos del público consumidor.

EL MORO se llama la más acreditada casa de abarrotes de D. Manrique de Lara, en la 3ª de Hidalgo. Conservas de todas clases, licores de las mejores marcas, abarrotes y efectos del país, etc., etc.

LA NORMA, no menos que aquélla, goza de envidiable reputación. Esta pertenece á los Sres. Lascos y Ca, y su crédito lo han hecho consistir en la bondad de los artículos que se expenden al por mayor y menor, de abarrotes y efectos nacionales en la calle de Juárez. Su nombre es bastante conocido.

LA MARINA, casa con el nombre que lleva, tiene un gran surtido de ultramarinos; es especial en efectos de abarrotes, li-

cores, cigarros, aguardientes, papel, etc., etc., y jamás el consumidor deja nada que apetecer y sale complacido de la finura de sus acaudalados propietarios, los Sres. Cantolla y C^a, en la calle de Morelos.

LA MEXICANA, es la Sombrería de más reputación: allí se está siempre á la última moda y se reciben directamente sombreros de fantasía para Señoritas y Niños, sombreros para charro, y todo á precios sumamente cómodos.

Es por demás encarecer la mejor botica de la Capital: la BOTICA DEL MERCADO propiedad del excelente químico y farmacéutico, D. Rafael Rodríguez, que tiene plurito en despachar con exactitud los formularios más exigentes. Usa medicinas puras, de patente. Recibe un inmenso surtido de Drogas y despacha con puntualidad y esmero, cuanto se le encomienda.

Es el establecimiento más hermoso y más bien dotado de cuantos existen en esta capital.

San Luis era justo que tuviese establecimientos de gran tono donde se consumieran pastas de lujo, pasteles, conservas, dulces finos, corrientes y licores de suprema calidad. Esta casa es la de los Sres. Gassier y C^a, denominada EL FIEL PASTOR donde se encuentra todo cuanto se quiere en el ramo de pastelería, cantina y dulcería.

LA PARISIENSE se halla en la 1^a del Cinco de Mayo. Perteneció al caballeroso propietario A. D'Argence y allí se reúne la crema de la sociedad á saborear los exquisitos licores, las bebidas compuestas, los sabrosos *vol-au-vent*, las pastas finas de dulce, pasteles, ostiones y otros mil mariscos frescos que recibe dos veces por semana. Se compromete á servir á domicilio, con ese *chique* que le distingue, cualquiera *lunch* de importancia.

Pero para qué fatigar al lector con tantas y tantas casas de comercio que hay. Como ciudad de importancia allí hay cuanto se apetece y quiere.

En todos los Estados, cuya revista vengo haciendo al lector, me he ocupado de las prominencias en diferentes ramos, y no he olvidado la parte más esencial que es la científica, porque ésta es la que principalmente forma ó da una idea, por mejor decir, del adelanto de un pueblo.

El lector comprenderá desde luego, que vengo entresacando de tanto como existe, lo mejor. No es un directorio completo ni mucho menos. Pero quiero dar á conocer lo más notable, y Potosí en las letras, en las ciencias, como en las artes y la industria, ha tenido hijos de gran valer.

Por ejemplo, en la literatura, ha producido un Othon, de quien han dicho, y con justicia: «Es el más rico y brillante de nuestros prosistas; en punto á ideas las derrocha, las prodiga, pues brotan de su pluma con pasmosa facilidad, siempre espontáneas y oportunas, siempre nuevas y deslumbradoras.»

Y como poeta, yo diría que es un conjunto de armonías, un gigante, un sol del parnaso mexicano.

En el foro existen abogados de gran valimiento. El Licenciado Emilio Ordáz, profundo en demasía. Los Lics. Conrado Díaz Soto, Adalberto Vázquez y Eduardo B. Adame, son predilectos y admirados justamente por su sabiduría. Los excelentes jurisconsultos Lamberto Vázquez, Fortunato Nava é Ignacio Barajas, son reconocidos como profundos criminalistas y célebres constitucionalistas en el Estado.

Los prácticos, activos y profundos Lics. Manuel Ambríz Moctezuma, Ramón Ramos, Juan N. Ruelas y M. Oaseregui, son otros tantos Justinianos de la ciencia moderna, que han alcanzado inmarcesible palma de inmortalidad.

El Lic. Luciano R. García, expedito, diligente y competente en demasía por la profundidad de sus conocimientos.

He aquí un núcleo de ilustraciones y de notabilidades científicas, que han cooperado al engrandecimiento de las letras.

Pues así como en la abogacía, en la medicina también existen personas de reconocida aptitud, que desempeñan leal y fielmente el difícil y sagrado ministerio de la carrera.

¿Quién no conoce al clínico, que es una notabilidad en su género, el Sr. Dr. Everardo Molina, que vive en la 1^a de Galeana núm. 9?

¿Y el profundo y sabio Dr. Alberto López Hermosa, que ha hecho operaciones y curaciones que maravillan?

¿No tienen para orgullo de Potosí un Dr. Gregorio Barroeta en la 1^a de Bravo núm. 1, que por la docilidad de su carac-

ter y por su buen *ojo médico*, como decimos los ignorantes de tan difícil ciencia, ocupa un lugar muy prominente?

¿No es verdad que el Dr. Federico Baquero, que vive en la 3ª de Allende núm. 3, es admirado como gran fisiologista y ginecologista notable?

Pues de igual reputación y fama que los enunciados, gozan los egregios y modestos doctores D. Ignacio Gama, que tiene su consultorio Médico-quirúrgico, en la 2ª de Arista núm. 6, D. Ignacio Alvarado, en la 8ª de Zaragoza núm. 1 y D. Luis Cordero, en la Calzada de Guadalupe núm. 1.

Fatigar sería la atención de nuestros lectores con enumerar á muchos otros que han dado gran honra á la Escuela de Medicina de México y Potosí.

Las letras en este importante Estado, son el pan cotidiano de cierta clase social que rivaliza con las aventajadas del país.

El Gobierno ha procurado difundir la instrucción en todas las esferas del saber humano y por esto es que tenemos naturalistas admirables, médicos, abogados, literatos, poetas, teólogos, oradores, é ingenieros de gran valía, contándose entre ellos á los Sres. Blas Escontría, 8ª de Zaragoza, 3; Luis G. Cuevas, 4ª de Morelos, 4; José Mª Gómez del Campo, 8ª de Morelos, 3, y Manuel H. y Raso, en la 3ª de Maltos á quienes la sociedad potosina ha admirado y venerado con respeto.

Decimos en el principio de nuestra revista, que la industria constituye, aunque naciente en el Estado, un poderoso elemento de vida.

Que la industria florece cada día más, y que el Estado tiene benefactores poderosos, para quienes existe un Dios que los bendice y protege incesantemente.

Como un ejemplo incontravertible de lo que decimos, tenemos la gran fábrica de los Sres. Jorge Unna y Cª, que es una maravilla del arte.

No sabemos qué admirar más, si los talleres de tornería, los de tapicería, la doraduría en su esplendente manifestación; si el de ebanistería ó cordonería.

Hay tal lujo, esmero tal en la imitación Europea para la

construcción de muebles de fantasía, adornos, mesas, ajueres completos para salas, recámaras y comedor, que cada visitante sale verdaderamente sorprendido de tanta magnificencia.

Los caballerosos é infatigables trabajadores Unna y Cª, han dado á San Luis, con la instalación de su gran fábrica, un impulso poderosísimo á las artes y á las ciencias experimentales que con aquella se relacionan.

Son los verdaderos apóstoles del trabajo. No hay ninguna necesidad ya, de ocurrir al extranjero en demanda del atrezo para una casa por lujosa que ella se quiera.

Los Sres. Unna y Cª, en la Avenida del 5 de Mayo en México, y en San Luis en su hermosa fábrica, pueden decorar y amueblar la casa más lujosa del mundo, imitando con perfección toda clase de muebles.

Otra de las fábricas que no debe el lector de dejar de ver, cuando tenga la dicha de pasar por San Luis, es la del honorable caballero D. Antonio Delgado Rentería, llamada *La Fama*, nombre que justamente cuadra por la envidiable reputación que ha alcanzado en la elaboración de los puros y cigarros que con ese nombre expende al por mayor y menor, y que son, á no dudar, los mejores de su clase.

Mucho hay que admirar en esa fábrica. El gran salón para la elaboración del cigarro, en el que sólo se emplean mujeres; contiene unas 800 personas de todas edades.

Hay asimismo en la fábrica, los departamentos necesarios para el almacenaje de los tabacos, para el empaque, para cortar el papel para los cigarros con máquinas ó cortadoras movidas por vapor, para despolvar y picar el tabaco, para la elaboración de los puros y hasta para la fabricación de los cajoncitos en que éstos se empaican, contruidos con madera traída de Campeche.

En todos ellos se nota el mismo aseo y orden, limpieza, etc., etc., y la manufactura que se emplea es de lo mejor.

El crédito de *La Fama* lo constituye sus hechos. «Probadme,» como ellos dicen, y os convenceréis.

Felicitemos muy sinceramente á San Luis, por tener en su seno personas tan venerables como el Sr. Delgado Rentería, que

tanto protegen á la clase más desvalida de la sociedad, la infeliz obrera.

Para terminar lo referente á esta preciosísima población, diremos que San Luis Potosí contiene hermosísimos lugares de recreo, círculos y casinos donde se asocia la flor y nata de la aristocracia, del talento y de la banca; asociaciones científicas y religiosas, ateneos literarios, clubs, prensa independiente, escritores de esclarecido talento, como los estimables Redactores de *El Estandarte*, *El Correo de San Luis* y otros.

Bellísimas potosinas, entre las cuales podríamos citar á la princesita de la belleza como nombran á la angelical Señorita Sofia Villaseñor, á la honorable dama Sara Sustaita que tiene una gracia especial para todo y en sus pupilas irresistibles mírase esa luz que esplendente brilla bajo la bóveda infinita de los cielos. La espiritual y graciosa hijita de nuestro excelente amigo el Coronel Terán, notable pianista, es aristócrata, de buen talento y modesta, reúnese en ella, por decirlo así, cuanto puede formar el caudal más precioso para la felicidad. Y mil y mil pimpollos que son el adorno de aquella sociedad encantadora del Potosí.

Felicítese todo aquel que vaya y que tenga la dicha de permanecer por algún tiempo en la tierra privilegiada por el Eterno.

El lector, antes de abandonar esta simpática población que le hemos dado á conocer superficialmente, tiene la oportunidad de dirigirse á varios puntos de la República, porque San Luis, es centro, ó lugar mejor dicho, en donde se cruzan las más importantes líneas ferroviarias.

De *San Luis Potosí* puede salir el viajero para Tampico por la línea del ferrocarril *Central Mexicano*, con sólo recorrer las estaciones de la Tinaja, Corcovada, Poetillos, Silos, Villar, la Joya, San Lázaro, Cerritos, San Bartolo y las Tablas, para llegar á CÁRDENAS, en cuyo punto se almuerza por un peso nada más y suculentemente.

De Cárdenas, sigue Labor, Las Canoas y *Tamos*, y después de atravesar hermosas praderas y la lozana vegetación de aquellos puntos, y de admirar el anchuroso río *Pánuco* que

tiene una extensión de 400 millas, se cruza también el río *Tamasi*, que une sus aguas con el Pánuco y poco después se va llegando con las poderosas máquinas del Central al puerto conocido con el nombre de TAMPICO.

No es nuestro objeto conocer este grandioso puerto, por más que como sabrá el lector no carece de importancia. Pero tenemos solamente deseo de transportarle por las principales ciudades de la República (capitales de Estado) y sólo nos detendremos en Ciudades, Villas ó Aldeas, de verdadero tránsito y por necesidad.

De manera que, suponiendo á nuestro ilustre viajero en la simpática *San Luis*, de allí debemos tomar, como habíamos dicho, el *Ferrocarril Nacional*, pues tiene que recorrer algunas millas para visitar otra de las capitales de gran importancia.

«Vámonos . . . » ha dicho el caballeroso conductor, mirando su cronómetro de oro que señala las 5.30 p. m. Nos acomodamos en el elegante *Pullman* para despertar á las 2 de la mañana, pues á las 2.35 a. m., llegamos á ACÁMBARO y allí tenemos que pernoctar algunas horas.

Desde *Potosí* se recorren las siguientes estaciones: *La Pila*, *Jesús María*, *Villa de Reyes*, *Javal*, *Chirimoya*, *San Felipe*, *Obrégón*, *Trancas*, *Peña Prieta*, *Rincón*, DOLORES HIDALGO, (LUGAR HISTÓRICO Y VENERABLE PARA TODO MEXICANO, PUES EN ESTE LUGAR SE DIÓ EL GRITO DE INDEPENDENCIA EL 16 DE SEPTIEMBRE DE 1810), *Tequisquiapan*, *Atotonilco*, *San Miguel de Allende*, *Begoña*, *Rinconcillo*, *Chamacuero*, *Soria*, *San Juan*, *Santa Rita*, CELAYA, *Ojo Seco*, *Cacalote*, SALVATIERRA, *San Cristóbal* y ACÁMBARO.

Procuraremos alojarnos lo mejor posible en este pequeño punto de tránsito, porque tenemos que permanecer allí hasta que llegue el tren directo de México á Morelia, que es el lugar á donde vamos.

Visitemos la pequeña población que es muy antigua, y por lo mismo se encuentra muy deteriorada; pero sin embargo, sus bonitas calles, estrechas, pero aseadas, su exuberante vejetación y sus bonitas iglesias, etc., ofrecen un golpe de vista demasiado pintoresco.

Recomendamos á nuestro viajero que se hospede en el *Hotel Arroyo*, que está en la plaza principal, si quiere permanecer en esta Villa, allí se desayunará al estilo del país, con unos sabrosos *tamales* y *atole de leche*, y á las 7.45 a. m. sale de *Acámbaro* en otro tren que cruza el ramal, denominado *Tren de Acámbaro Morelia y Pátzcuaro* y cuyo ferrocarril atraviesa las estaciones de La Cumbre, Andocutín, Huingo, Queréndaro, Zinzimeo, Quirio, La Saleta, Atapaneo, y á la 1.20 p. m. llegamos á la pintoresca ciudad de MORELIA, capital del Estado de Michoacán.

CAPITULO XIV.

El Estado de Michoacán.

Una ciudad importante.—El Señor Gobernador.—Paseo por el lago de Pátzcuaro.—Continuemos.

MORELIA es la Capital del Estado de Michoacán, que se halla situada á los 19° 42' 12" de latitud Norte, y 1° 46' 45" de longitud occidental de México.

Lleva el nombre de Morelia, por haber nacido allí el invicto caudillo D. JOSÉ MARÍA MORELOS, una de las más grandes figuras de la Independencia de México, pues antiguamente, en la época de la dominación española, era conocida con el nombre de *Valladolid*, y cuya ciudad fué fundada el 18 de Mayo de 1641.

De los datos estadísticos que hemos podido adquirir, resulta que esta hermosa ciudad tiene una población de 36,000 almas, siendo el término medio de su movimiento flotante, de ocho á diez mil transeuntes por año.

Morelia, era una de las poblaciones más católicas de la República; el clero es una potencia invulnerable allí, y todavía, en la actualidad, no han podido aún perderse ciertos hábitos religiosos y ciertas costumbres que dan á la Capital ese *tinte de tristeza* ó abatimiento en que parece sumergida.

Y con todo: Morelia ha sido la cuna de la libertad; ha amantado en su seno á los grandes pro-hombres de la reforma,

Recomendamos á nuestro viajero que se hospede en el *Hotel Arroyo*, que está en la plaza principal, si quiere permanecer en esta Villa, allí se desayunará al estilo del país, con unos sabrosos *tamales* y *atole de leche*, y á las 7.45 a. m. sale de *Acámbaro* en otro tren que cruza el ramal, denominado *Tren de Acámbaro Morelia y Pátzcuaro* y cuyo ferrocarril atraviesa las estaciones de La Cumbre, Andocutín, Huingo, Queréndaro, Zinzimeo, Quirio, La Saleta, Atapaneo, y á la 1.20 p. m. llegamos á la pintoresca ciudad de MORELIA, capital del Estado de Michoacán.

CAPITULO XIV.

El Estado de Michoacán.

Una ciudad importante.—El Señor Gobernador.—Paseo por el lago de Pátzcuaro.—Continuemos.

MORELIA es la Capital del Estado de Michoacán, que se halla situada á los 19° 42' 12" de latitud Norte, y 1° 46' 45" de longitud occidental de México.

Lleva el nombre de Morelia, por haber nacido allí el invicto caudillo D. JOSÉ MARÍA MORELOS, una de las más grandes figuras de la Independencia de México, pues antiguamente, en la época de la dominación española, era conocida con el nombre de *Valladolid*, y cuya ciudad fué fundada el 18 de Mayo de 1641.

De los datos estadísticos que hemos podido adquirir, resulta que esta hermosa ciudad tiene una población de 36,000 almas, siendo el término medio de su movimiento flotante, de ocho á diez mil transeúntes por año.

Morelia, era una de las poblaciones más católicas de la República; el clero es una potencia invulnerable allí, y todavía, en la actualidad, no han podido aún perderse ciertos hábitos religiosos y ciertas costumbres que dan á la Capital ese *tinte de tristeza* ó abatimiento en que parece sumergida.

Y con todo: Morelia ha sido la cuna de la libertad; ha amantado en su seno á los grandes pro-hombres de la reforma,

y ha sacrificado á millares de hombres, en las más sangrientas revoluciones del país, siempre en defensa de la patria.

El pueblo moreliano es valeroso, es digno, es ilustrado y trabajador é industrial. El gran partido liberal ha tenido allí sus más valientes corifeos, y no por esto puede decirse que como liberales de corazón, no tengan ciertos principios de moralidad bien entendida.

Con el cruzamiento de las líneas ferrocarrileras, Morelia ha avanzado un gran paso á la civilización. Si antes era ilustrada, progresista é industrial, hoy compite con las más aventajadas del país, porque á su aspecto encantador, á sus calles aseadas, bien empedradas, amplias, etc., etc., son dignos de admirar multitud de progresos realizados últimamente por su actual gobernante, que es un modelo de probidad y rectitud.

Tiene magníficos planteles de instrucción. Monumentos grandiosos consagrados á la memoria de los ilustres héroes de la Independencia y la Reforma, y sitios de gran importancia histórica, como son la casa en que nació y vivió Morelos, la casa en que nació Iturbide, y el sitio donde fué fusilado Matamoros.

Hay multitud de jardines y lugares de recreo, figurando entre ellos el paseo ó calzada de *San Pedro*, cuya entrada la forma un arco de un gran acueducto construido en 1788, que conduce la agua desde los manantiales á la población, y que fué debido á la munificencia del *Illmo. Fray Antonio de San Miguel*, Obispo de aquella arquidiócesis.

Entre los edificios principales que merecen una especial mención, se encuentran su hermosa *Catedral*, el *Palacio de Gobierno*, el de *Justicia* y el *Municipal*, los colegios *Seminario*, el de *San Nicolás*, actualmente *Instituto del Estado*, y el *Colegio de Guadalupe* para niñas.

Tiene varios templos de importancia, un teatro que lleva el nombre de *Teatro Ocampo*, bastante cómodo y bonito; dos *Bibliotecas Públicas*, tres *Mercados*, que son, el de San Francisco, el de San Agustín y el de San José. La ciudad está iluminada por un excelente alumbrado eléctrico, y hay tranvías para recorrer toda la ciudad, pues comienzan en la Estación del

Ferrocarril Nacional Mexicano, y terminan en el Paseo de San Pedro.

Los principales hoteles son el *Gran Hotel Oseguera*, situado en la Plaza Principal (esquina), y sus precios son cómodos, pues hay cuartos de 50 y de 75 cs. interiores y \$1 con vista á la calle. Asistencia completa, \$1 50 cents. á \$2. El *Gran Hotel de Michoacán* y el *Hotel de la Sociedad*, que está situado en la calle del Olmo, núm. 3. En el interior de este hotel existe un magnífico restaurant, donde se sirve *á la carte*, ó por comida, condimentada siempre con limpieza y al estilo francés, americano ó español.

La ciudad del Estado que nos ocupa, es esencialmente industrial; y allí se hacen primores en animalitos de pluma copiados del natural; muñecos, juguetes caprichosos, dulces exquisitos de todas clases, siendo verdaderamente una especialidad las conservas y pastas de *guayabate*, *membrilló*, *durazno*, *chavacano*, etc., etc.; jaleas de todas frutas y multitud de estas conservas tan renombradas y estimadas en toda la República, y aun en el extranjero, á donde se exportan en gran cantidad.

Mucho pudiéramos decir acerca de la fertilidad y riqueza de su suelo, pues hemos dicho ya que la agricultura es el elemento principal de la riqueza en esta población, y acerca de ello, aunque no hemos podido tener una noticia exacta en cuanto al monto verdadero de la producción, justo es que demos á conocer al menos cuáles son los principales productos.

Granos.—Maíz, frijol, haba, trigo, cebada, arroz, garbanzo y arvejón.

Las frutas que se producen con mayor abundancia son: la guayaba, membrilló, perón, manzana, durazno, higo, pera, tejocote, dátiles, jicamas, moras, capulín, y aunque nunca de la calidad de las de Veracruz, la naranja, el limón y el plátano.

La verdura es una de las especialidades de esta tierra tan exuberante, pues son de suprema calidad los chiles, cebollas, ajos, zanahorias, coles, coliflor, jitomates, lechuga, chícharos, lentejas y otras de la misma especie.

El tule, la jarcia, zacatón y otra multitud de textiles que se

exportan en gran cantidad, es otra de las industrias que el Estado tiene como elemento de principal riqueza.

Las producciones agrícolas son de la más alta importancia, porque, como lo asentamos desde un principio, el Estado de Michoacán es uno de los Estados más productores por la fertilidad de su suelo, sus incontables irrigaciones, sus lagos y lagunas, en donde, como es sabido, están dando muy buenos resultados los criaderos de peces. Ultimamente esta industria de la *piscicultura* está desarrollándose en gran escala, y son excelentes por su sabor, el bobo, el bagre y la mojarra.

La laguna ó lago más hermoso que el Estado tiene, es el que lleva el nombre de *Lago de Pátzcuaro*, y se encuentra ubicado en la ciudad de este nombre.

Pátzcuaro es una preciosa ciudad que contiene unos 8,000 habitantes y que no se debe dejar de ver, porque aunque irregular por sus calles, algo deteriorados sus edificios, algunos hay de fachadas simpáticas y hermosas que mucho llaman la atención.

La población cuenta con magníficos templos, algunos edificios notables; pero lo que más llama y debe llamar la atención del lector, es esa colina hermosísima de árboles que circundan toda la ciudad y principalmente la extensión del lago.

El lago mide una circunferencia de unas doce leguas (36 millas), todo circunvalado de frondosos árboles que dan un aspecto encantador. En él se navega con bastante comodidad, y pueden visitarse multitud de pueblos de no escasa importancia que existen en las orillas de este lago, siendo entre éstos los principales: *Janicho, Hueicorio, Jaruaro* (colocado en una isla), *Santa Ana, San Pedro, San Bartolo, La Pancada, Surumistaro, San Andrés, Ziróndaro* y otros.

La agricultura, la fabricación de aguardiente y tejidos de algodón, la arriería y la pesca, forman la principal ocupación de los habitantes de este hospitalario suelo.

Cualquiera cosa que digamos acerca de esta pintoresca población, es pálido reflejo de lo que ella encierra. Es verdaderamente hermoso y sorprendente el *Lago de Pátzcuaro*; pero nos olvidábamos que estamos de marcha y tenemos que reco-

rrer algunas millas; ya visitamos algunos de los interesantes distritos del Estado, y antes de dar la despedida á esta simpática ciudad, justo es que regresemos á Morelia, que estrechemos con efusión la mano del progresista Sr. Gobernador del Estado, lo saludemos con respeto y llevemos en nuestra alma ese grato recuerdo que deja siempre un caballero, todo amabilidad y talento. Si el talento seduce, la educación atrae.

En efecto, el honorable Sr. D. Aristeo Mercado es una de aquellas personalidades que merecidamente ocupa la primera magistratura del Estado, porque ha sabido penetrarse del papel grave é interesante del magisterio; ha sabido comprender su misión y darle al sacerdocio que desempeña ese tono de amabilidad que tanto le distingue.

En esto consiste la popularidad que ha adquirido el progresista Señor Gobernador, que rige los destinos del Estado. Sus incomparables méritos y virtudes, su actividad para atender todos los ramos de la Administración, su celo por la enseñanza y el adelanto en la instrucción, y su honradez sin tacha, han hecho que el Estado, á la sombra de la paz que disfrutamos, progrese rápidamente como se ha verificado.

El importante y rico Estado de Michoacán tiene grandes elementos de vida. Debido á la iniciativa del Sr. Mercado, existen multitud de empresas que, aunque nacientes, están llamadas á figurar en gran escala, y muy pronto veremos cómo ha progresado la exportación de los principales productos que el Estado tiene.

No hemos querido hacer del Sr. D. Aristeo Mercado, una biografía extensa de su vida política y los merecimientos que tenga para la patria, porque ya sabe nuestro querido lector que pertenecemos al grupo de los soñadores, al partido de los netamente republicanos y demócratas de corazón, y nosotros vemos con altísima satisfacción á los hombres de verdadero talento, nos encontramos orgullosos con ver en los principales puestos á los que reúnen, como el Sr. Mercado, sabiduría y probidad, y este es el mayor de los merecimientos á que se puede aspirar.

El Sr. Mercado es un hombre ilustrado, ha prestado su contingente en las Cámaras de la Unión, ha desempeñado puestos

públicos de gran importancia, ha encanecido por el adelanto de un pueblo que le venera y ama con estimación, y la mejor apología que de él puede hacerse está inscrita en las mejoras que ha realizado en el Estado que gobierna.

Si nuestro proyecto se realiza para dar á conocer á nuestra patria, en la obra que hemos emprendido; si como lo esperamos, contamos con el valioso contingente de los Señores Gobernadores para nuestra segunda publicación, para entonces tendremos la satisfacción de dar á conocer los adelantos y riqueza del importante Estado que nos ocupa.

Por lo demás, é inter tanto llega este momento, cónformese el lector con estos ligeros apuntamientos, recorra la bonita ciudad de Morelia y visite las principales casas de comercio que en seguida mencionamos:

Uno de los establecimientos comerciales que más llaman la atención, es el elegantísimo cajón de ropa del acaudalado Sr. D. Antonio Carbonel, que incesantemente procura importar las más altas novedades en este giro. Vende á precios sin competencia.

El ramo de ropa en esta ciudad, es como en cualquiera de las principales plazas de la República. Los almacenes están lujosamente decorados, y basta para convencerse con penetrar al bien surtido y elegante cajón de ropa de D. Ramón Ramírez, que con ese carácter amable y fino, deja satisfecho siempre al consumidor.

La gran casa de Sauver Hnos., es otra de las que reciben por cada paquete un nuevo y variado surtido de las más ricas telas, sombreros para señora, sombrillas, lujosas donas, etc., etc. Caballerosos en extremo atienden cualquier pedido al por mayor ó menor y á precios sumamente cómodos.

¿Quereis bueno, bonito y barato? Pues ocurrid al PUERTO DE LIVERPOOL, que es otro almacén de ropa con un inmenso surtido de percales, linos, calicots, mantas, sedas y cuanto apetecerse puede en este ramo.

He aquí los principales cajones de ropa de la ciudad.

En el ramo de abarrotes y efectos nacionales, así como para el expendio de licores legítimos, cigarros y puros de las

mejores marcas, pastas, conservas y papel, etc., etc., búsquese á los atentos é inteligentes comerciantes, los Sres. Gil y Torres, Epifanio Oseguera, Izquierdo y Ca y D. Ignacio Martínez, que tiene además una excelente dulcería.

Estos son los más reputados comerciantes de Morelia; los más ricos importadores y que garantizan la legitimidad de las mercancías.

La Ferretería más bien surtida de la capital, es la del caballeroso D. Gerardo Wallatourg y donde se encuentran los mejores artículos para labranza; fierro dulce y laminado, lámparas y objetos de lujo, etc., etc.

La Sombrería más acreditada de la ciudad y que contiene el mejor surtido de sombreros para *charros*, sombreros para señoritas y niños, es la de los reputadísimos Sres. Pelotier Hermanos, sucursal de la gran casa de México y que lleva el nombre del *Sombrero Colorado*.

Los sastres más acreditados y que visten á la crema de la aristocracia, son los inteligentes Sres. D. Vidal Díaz y D. José Zavala.

Dos personajes de la más alta importancia industrial, son los mejores fabricantes de mantas en el Estado. Los caballerosos Sres. Campuzano Hnos., é Iturbide y Ca, que giran un cuantioso capital.


El foro de Morelia es respetabilísimo por su sabiduría y moralidad, y en muchas capitales de los Estados quisiéramos tener á ciertas honorabilidades, como las que vamos á mencionar, á quienes sin vacilación recomendamos por su talento y honradez para el desempeño de cualquier asunto. Estos son los reputadísimos abogados, J. Trinidad Güido, Luis González Gutiérrez, J. M. Monje, Luis Caballero, Melchor Ocampo (hijo) y al honorable D. Luis B. Valdés, que desempeña con notable acierto el puesto de Secretario General de Gobierno.

En la facultad médico-quirúrgica, se recomiendan por su aprovechamiento y los más notables, á no dudar, son los eminentes Dres. Miguel Silva, Roque Macoucet, Miguel Arriaga, Francisco Iturbe y C. Pérez, que desempeña actualmente el cargo de Director del Hospital.

Ya creo conveniente que abandonemos esta Capital. Del hotel á la estación, y á recorrer el tramo de empalme que ya conocen nuestros lectores, es decir, de Morelia á Acámbaro. Este es el punto donde se cruzan las dos líneas del interesante *Ferrocarril Nacional Mexicano*: la directa de México á Laredo y viceversa, y la directa de *Morelia* á la gran *Tenoxtilán*.

El viaje más cómodo es indudablemente el directo para México desde Morelia, para evitarnos el cambio de tren, y como no es necesario repetir al viajero las estaciones, sólo mencionaremos el trayecto que nos falta.

De *Acámbaro* salimos para Providencia, San José, Taranacuao, Zirizicuaro, San Antonio, *Maravatio*, Pomoca, Pateo, Mayor, Buena Vista, Tepetongo, Solís, Tultenango, Basoco, *Flor de María*, (lugar para almorzar), Tepetitlán, Ixtlahuaca, Del Río, Palmillas y luego á Toluca, capital del grandioso Estado de México, que en capítulo aparte debemos de tratar.



VISTA GENERAL DE LA FUNDICION DE LA CA INDUSTRIAL MEX.[®]



UNIVERSIDAD AUTÓNOMA

DIRECCIÓN GENERAL DE

CAPITULO XV.

El Estado de México.

El Sr. General José Vicente Villada.—La ciudad de Toluca.—Un Estado verdaderamente agricultor.—Revista comercial de la ciudad.—Mejoras de importancia.

LA llegada del tren directo de Morelia, es á las 4.35 p. m. Del andén á las tranvías hay un sólo paso, y sacados nuestros bultos, etc., etc., nos ponemos en marcha hasta llegar al *Hotel del León de Oro*, que es el más elegante, más cómodo y más suntuoso de la Capital.

Su caballeroso y fino propietario, que habla con propiedad varios idiomas, ha cuidado de montar este establecimiento al estilo de los que existen en los Estados Unidos del Norte y en Europa, y por consiguiente, puede estar el lector cómodamente alojado en el referido hotel, que tiene excelente restaurant, biblioteca, salón de recibir, estufas y cuanto se puede apetecer.

Toluca, capital del Estado de México, es una bonita ciudad, que se halla colocada á 2,625 metros sobre el nivel del mar y por consiguiente su temperatura es más bien fría que caliente.

Es una de las ciudades más históricas de la República, pues según la opinión de algunos reputados historiadores, fué fundada por los *Matlazincas*, en el año de 1121, tribus que vinieron del Norte después de la dominación de los Toltecas.

En 1677 fué bautizada, por decirlo así, con el nombre de *San José*, y desde entonces, se toma como aniversario de su nueva fundación el 19 de Marzo del expresado año de 1677.

La ciudad de Toluca tiene un aspecto encantador, sus calles delineadas y bien empedradas, sus plazuelas y jardines y lo bonito de las fachadas de sus casas, le dan todo el carácter de una población de gran importancia.

Los edificios públicos más notables, son: el *Palacio de Gobierno*, notabilísimo por su construcción y de una cantería primorosa, donde se encuentra el despacho del Señor Gobernador del Estado.

El *Palacio de Justicia*, bastante amplio y decorado con elegancia; el *Palacio Municipal*, que es verdaderamente suntuoso y bonito; el *Instituto Científico Literario*, que se halla dotado de un excelente gabinete de Física, su laboratorio de Química, su cátedra de Historia Natural con muy regulares ejemplares y todas las demás clases para el estudio de la abogacía é ingeniería, que se hacen con notable aprovechamiento.

En instrucción, podemos asegurar que es uno de los Estados más aventajados de la República, porque el Sr. General Villada, es el ramo que con más asiduidad atiende, y, desde su exaltación al poder del Estado, ha fomentado las escuelas, creando otras más, conforme á los últimos adelantos de la ciencia. A él se debe, por ejemplo, la fundación de la *Academia de Música* que dirige el inteligente maestro y dulcísimo compositor Teodoro Chávez, uno de nuestros más excelentes compositores.

La *Escuela de Artes y Oficios* es otro de los establecimientos que merecen visitarse, y en donde el Sr. Villada ha podido desplegar ese genio de iniciativa progresista que tiene, pues es uno de los Establecimientos que ha mejorado notablemente. Esta escuela, así como la de las mujeres, dan honra al Estado. Sus alumnos y alumnas han presentado multitud de objetos en diferentes Exposiciones, que han sido premiados por su construcción.

La *Escuela Riva Palacio*, para párvulos y veinte escuelas más que atiende y sostiene el Ayuntamiento con la cooperación directa del Gobierno del Estado.

El edificio de *Maternidad*, fundado á iniciativa de la Sra. Concepción C. de Villada y cuyo establecimiento tiene las ventajas de los de su clase que hay en México y en Puebla. Es una

casa, aunque pequeña, con todo lo indispensable para esa claese desvalida de la sociedad.

La Sra. Cardoso de Villada, mereció el bien de la culta ciudad de Toluca, tanto por éste como por otros muchos beneficios que hizo durante su vida.

El *Mercado* es otro de los lugares que llaman la atención en esta ciudad. Su construcción es notable, muy espacioso y admirable el aseo que allí existe.

Una de las cosas que llama mucho la atención en esta simpática población, son los jardines, como el del Zócalo, el de Riva Palacio, el de Zaragoza, Zubieta y otros, en donde existe verdadero gusto para el cultivo de las flores.

El Sr. Villada tomó especial empeño en adornar *La Alameda* (que es el paseo más bonito de la ciudad) al estilo de la de México, y ha colocado en ella, kioscos, estatuas, pajareras, invernaderos, etc., etc., que hacen de aquel jardín un lugar simpático y agradable en extremo.

La ciudad está perfectamente iluminada con alumbrado eléctrico, con focos de arco en activo, pues tiene 100 focos y 10 de sustitución.

Existen muy bonitos templos en Toluca, siendo los más lujosos y principales *El Carmen*, *La Santa Vera Cruz*, *La Merced* y *El Tercer Orden*.

Por lo que hemos visto, muchas son las mejoras realizadas por el progresista General Villada, infatigable colaborador del progreso. Quiso, á la terminación de su primer período de Gobierno, terminar la Penitenciaría, el Hospital Civil y unos lavaderos públicos, que serán en breve otros tantos monumentos de su afán por el pueblo que gobierna.

He aquí la mejor apología de un gobernante que, como el Sr. Villada, cumple con su deber.

Su carácter pacífico y conciliador, ha hecho que los bandos políticos caminen de acuerdo y causa placer ver esa unidad en que viven los habitantes todos de esta ciudad y el prestigio que mercedamente disfruta entre ellos, el Sr. Villada.

El actual Gobernador electo por segunda vez al Estado de México, General José Vicente Villada, nació en la Capital de la

República, el día 15 de Diciembre de 1843. Sus Padres fueron: el Sr. General D. Manuel María Villada, que murió en el Estado de Guerrero, dejándolo muy niño, y la Sra. Doña Cayetana Perea y Zuleta, á cuyos esfuerzos y grande empeño se debe la educación del Sr. Villada.

Su amor á la libertad, su anhelo por el bien de la República que le vió nacer, han hecho del soldado un héroe, un gobernante, á quien las futuras generaciones admirarán como al patriarca de la democracia.

El porvenir será quien se encargue de biografiar al Sr. General Villada, que es la personificación de la lealtad y del patriotismo: el político sin mancha, el guerrero modelo, immaculado por su honradez y firmeza en los principios liberales.

Con las armas en la mano, defendió la autonomía de la patria; en la tribuna, se escuchó su voz; en la prensa, fué inflexible; siempre el General Villada ha sido el primero en ambicionar para México la unión, la reforma y el progreso.

Su popularidad es nacida del mérito, que personal y moralmente le caracteriza; su candidatura cundió con beneplácito en cuantos círculos políticos estrechan su mano, porque los hombres que como él saben sacrificar su sangre en aras de la libertad, merecen el bien de la patria.

El pueblo michoacano en masa, hubiera arrebatado para sí este triunfo que alcanzara en esta vez el Estado de México, Michoacán, es el teatro de las heroicidades sangrientas de nuestro prohombre, allí derramó su sangre por el triunfo de la libertad.

En México, Puebla, Guerrero, Oaxaca é Hidalgo, dejó el General Villada, recuerdos imperecederos de su gloria.

En el seno de los más ilustres periodistas, un nombre sin ejemplo como el más infatigable campeón de la reforma.

Leal y caballeroso con cuantos le tratan, vive en estrecho lazo, con innumerables personajes de la política actual y su nombre es una garantía en el Estado que gobierna, en donde ha realizado, en el corto período que lleva de gobernarlo, las más importantes mejoras.

Es incansable por el progreso de su país. Amante como el

que más por la instrucción. Es un excelente padre de familia. Un militar aguerrido integérrimo y liberal.

Volviendo á nuestro tema de dar á conocer al lector todo aquello que comprendemos de verdadero mérito, no haremos, como de otros Estados una reseña comercial en forma, porque poco más ó menos, Toluca está en altura de las principales plazas de la República.

Toluca tiene cuantiosos capitales, su principal riqueza es la agricultura, porque ya hemos dicho que es uno de los Estados más aprósposito para la siembra del trigo, del maíz, cebada, frijol y otros cereales, que tienen gran consumo; por lo cual su comercio se reduce, en lo general, á la exportación de éstas y otras semillas.

Hay hacendados verdaderamente ricos, entre los cuales figuran los honorables Sres. Barbabosa, que giran una cuantiosa fortuna y tienen las mejores haciendas de aquel Estado, productoras de maíz, trigo de suprema calidad, etc., etc.

La ganadería es uno de los ramos que más se atiende, y de allí son los famosos toros de *Atenco*, que no tienen competencia con ningunos otros del país.

Los caballerosos hacendados y comerciantes en gran escala, Sres. Pliego y Pliego Pérez, estimadísimos y respetables en demasía.

La gran casa bancaria é importadora, de la virtuosa dama Javiera Pliego, viuda de Cortina, que gira en varios ramos de comercio, y que tiene al frente de ella á su activo gerente el respetable y caballeroso D. Andrés A. Molina.

La casa del distinguido y acaudalado capitalista D. Jesús Barrera, que tiene una gran fábrica de jabón de suprema calidad, é importador de licores, abarrotes y efectos nacionales que vende al por mayor y menor en esta plaza.

En el giro de abarrotes, debemos hacer una especial recomendación del primer comerciante, por su inteligencia y actividad, que lo es el estimable Sr. Darío Valdés, honrado y en extremo recomendable como comerciante y comisionista, que vende á precios sin competencia.

El Sr. José López es otro de los más respetables y acepta-

dos comerciantes que giran en este ramo y el de mercería y ferretería, y quien procura tener siempre las más altas novedades. Vende bueno y barato y deja siempre complacido á su consumidor.

LA PLUMA DE ORO es el almacén más acreditado de ferretería y mercería, propiedad del simpático y generoso amigo D. Lorenzo Vázquez, que tiene un completo surtido de los efectos del ramo, á los mismos precios que en los grandes almacenes de México; equidad en los pedidos al por mayor; prontitud en el despacho y buena fe. Calle de Allende núm. 3.

Otra de las casas más fuertes y respetables, es, á no dudar, la de los acaudalados y caballeros comerciantes, los Sres. Henkel, que expenden harinas y semillas de todas clases; fabrican el mejor pan en el Estado; son los dueños de las tranvías que recorren la ciudad y sus alrededores; son los empresarios más importantes para cualquiera negociación, y su nombre es bendecido por multitud de seres á quienes prodigan la caridad, y dan pan y trabajo en todas sus negociaciones.

Hay en esta ciudad también un hombre de nacionalidad extranjera, pero altamente progresista y estimable, á quien mucho debe la sociedad. Este caballero responde al nombre de SANTIAGO GRAF, que ha contribuido al ornato de la ciudad, al desarrollo de innumerables industrias y á quien se debe la fundación de la GRAN FÁBRICA DE CERVEZA, la primera de la República. La mejor recomendación que puede hacerse de ella, es el gran consumo que hay en las principales ciudades de la República y la estimación que ha obtenido por todas las personas que la toman. Sus principales depósitos están en Toluca, Plazuela de Zaragoza; en México, en la Rinconada de S. Diego.

El Sr. Graf es un industrial honorable, un comerciante digno, un buen ciudadano, caritativo, leal, franco y útil bajo todos conceptos á la sociedad en que vive.

En Toluca hay multitud de fábricas de harina, fideos, pan, aguardiente, velas, rebosos, mantas, etc., etc., siendo una especialidad las *mantequillas* riquísimas, el *queso*, los *chorizos* y *chorizones* que se venden en *La Importadora* y otras casas de gran importancia.

Todos los artículos de primera necesidad son excelentes, todo es bueno y barato, y por esto es que, como dijimos en un principio, sería ocioso hacer una revista particular de la ciudad.

Los Sres. Santiago Laiseca, Angel Cabiedes, José Gállegos, M. Medina y Cruz, F. de P. Pichardo, Andrés García, Ramón Ballina, Cantero Hnos., Rojas González y C^a, Cornelio Rodríguez, Adolfo Stein, Angel Valdés, Cliserio González, Tomás D. Gutiérrez y Pedro Trevilla, son otros tantos dignísimos comerciantes que forman lo más selecto de este comercio que merece visitarse por nuestro lector.

Sus hoteles principales son, el *León de Oro*, situado en la esquina de las calles de Juárez y Guerrero, en el cual se cobran \$1.50 y \$2.00 al día por hospedaje completo, y de 50 centavos á \$1.00 por habitación sola; y el *Hotel de la Gran Sociedad*, situado en la calle de Matamoros núm. 1, conducido bajo el plan europeo, cobrando 75 centavos y \$1.00 al día por habitación sola. En el mismo hotel hay restaurant, cantina y billares.

En el edificio del último citado hotel se encuentra también el mejor de los dos teatros que tiene la ciudad, el *Teatro Principal*, cuya capacidad es de 1,200 localidades. Hay en dicho hotel unos baños que son los mejores.

La *Administración de Correos* está situada en la calle de Guerrero número 11.

Cerca de la estación del *Nacional Mexicano* hay un establecimiento conocido con el nombre de *Hotel del Ferrocarril*, donde se sirven comidas á 50 centavos. Hay cantina, cigarros, etc., y en este establecimiento que es el lugar donde se almuerza y come á la llegada de los trenes, es el más acreditado de la capital, asistido por el simpático *Polito*, como decimos cariñosamente al activo Sr. Contreras.

Toluca es, en fin, una ciudad bonita y agradable, su clima sano y sus casas cómodas y elegantes.

Ya visitamos lo principal de la línea de los importantes ferrocarriles *Nacional Mexicano* y del *Central*, y justo es que antes de llegar á México, pues estamos á muy corta distancia, demos á nuestro lector algunas ideas sobre la formación de estas grandes empresas.


Esto será motivo de dos palabras que diremos aparte a nuestro lector.

Por de pronto, «*Vámonos*,» como dicen nuestros primos. Tomemos el tren que sale de *Toluca* a las 9.55 a. m., y recorramos las estaciones de *Lerma*, *Ocoyoacac*, *Jajalpa* (lugar muy pintoresco y que remeda a las cumbres de *Maltrata*), *Fresno*, *Salazar*, *Cumbre*, *Laurel*, *Dos Ríos*, *San Bartolito*, *Río Hondo*, *Naucálpán*, *Tacuba*, y después de una hermosa travesía, de un trayecto de lo más pintoresco, de un camino atrevido y hermoso, de grandes puentes, túneles, etc., que ha construido la poderosa empresa del ferrocarril, y después de recorrer hermosas planicies, fértiles valles, ciudades, pueblos y villas de importancia como lo hemos visto, llegamos con la máquina al andén de la Estación de la *Colonia*, ó sea a nuestra simpática capital de la República Mexicana, y en donde permaneceremos para después explicar al lector en la segunda parte de nuestro libro, cómo debe continuar su viaje a los demás Estados de la Federación.

Como ya hemos visto, la poderosa empresa del Ferrocarril Nacional Mexicano, representada dignamente por el honorable y caballeroso D. Guillermo de Landa y Escandón, es una de las más importantes y el trayecto más cerca para hacer un viaje a los Estados Unidos.

Recorre el ferrocarril de que hacemos mención, una distancia de 1,352 kilómetros, hasta llegar en conexión con *Laredo Texas*.

El camino es de lo más variado y esplendente, desde el pequeño valle hasta la majestuosa altura. Como una serpiente que se desliza, se ve la locomotora ascender en las grandes eminencias, para venir más tarde a un risueño valle, a cuyos lados corre mansamente el *Lago de Pátzcuaro*; sigue su marcha, y bordeando faldas montañosas, llega al punto más pintoresco de la vía, a *San Miguel de Allende*; de ahí continúa hacia *San Luis*, en cuyo tramo cuéntanse un sinnúmero de puentes que, construidos con todas las reglas del arte, dan al sabio y al observador motivo para profundos estudios. La trayectoria hasta *Laredo* es por demás interesante, porque presenta en sus




DEPARTAMENTO DE FUNDICION DE LA CA INDUSTRIAL MEXA

detalles el más hermoso conjunto de cuanto en este siglo puede la ciencia alcanzar de adelanto.

El ferrocarril en cuestión es, sin disputa, uno de los que está llamado á un significativo porvenir.

La parte administrativa está á cargo de los Sres. B. W. Thacher, S. H. Bass, T. D. Cline y E. N. Brown, que no perdonan medio para que la Empresa figure, como de hecho figura, entre las más avanzadas en su género, en cuya obra tiene no pequeña parte el Sr. James Sullivan, iniciador de la construcción de la vía y concesionario de ella.

Para cualquier informe de pasaje, fletes, express, etc., etc., ocurrase á la Oficina Central situada en los bajos del Hotel San Carlos, ó á la Dirección de la Compañía, Ortega número 24.



UNIVERSIDAD AUTÓNOMA DE NUEVO LEÓN
DIRECCIÓN GENERAL DE BIBLIOTECAS

CAPITULO XVI.

Fin de la Primera Parte.

Dos plabras al lector.—Una obra en proyecto.—Nuestra dedicatoria.

SEAMOS sinceros: la primera confesión que tenemos que hacer al lector, es la de que no perteneciendo al grupo de los escritores ni literatos del país, nunca podíamos haber escrito una obra completa, perfecta mucho menos, y tampoco arreglada á los dos sistemas que nos propusimos, es decir, á la forma de un DIRECTORIO en general ó una RESEÑA HISTÓRICA y ESTADÍSTICA, tal como debería haberse escrito. La segunda confesión es, la de que no pudiendo obtener con oportunidad todos los datos fehacientes de los Estados á que nos hemos referido, de una manera oficial y exacta como lo hemos solicitado, tal vez nuestra obra sea deficiente.

Nuestro deseo se estrella ante la imposibilidad, porque no estando comprendida la verdadera utilidad de dar á conocer tales cuales son nuestros rendimientos, se oculta mucho por temor al fisco y además, porque nos es muy costoso permanecer en cada población, para adquirir estos datos oficiales, que en algunos gobiernos ni aun existen, por esa misma ocultación.

Ya dijimos á nuestros lectores, cuál es nuestro programa: dar á conocer á México en sus múltiples manifestaciones, porque de este conocimiento tiene que venir por fuerza la inmigración de capitales, de compañías industriales, de empresas

millonarias, que no teniendo en su país en qué invertir su caudal, desean conocer los productos de ciertas zonas, climas, terrenos, etc., etc., donde emplear ese capital con seguro aprovechamiento.

La expedición que hicimos en el año próximo anterior, nos fué muy costosa, y, lo decimos con sentimiento: con poco provecho también, porque nuestros actuales comerciantes ocultan, temen y ven con recelo una obra de la índole que la presente tiene, sin comprender que nuestros fines son más altos y de mayor porvenir para los mismos á quienes nos dirigimos.

La nación más poderosa del mundo comercial, es, á no dudarlo, la de los Estados Unidos Americana, porque del anuncio, de la propaganda oficial y particular, de la enseñanza y de la lectura, saca día con día, minuto por minuto, un negocio, un problema, un asunto que consultar ó resolver en provecho propio.

Hay un ejemplo incontrovertible de lo que asentamos.

De Alemania, Francia, Inglaterra y los Estados Unidos, nos vienen á nuestro propio domicilio millares de catálogos, muestras, precios y cuanto existe en aquel emporio de civilización.

Una obra de Medicina ó de Derecho, viene dirigida desde allí al más obscuro médico ó abogado de la República á su propia casa y domicilio; luego esto prueba que aquellos hombres nos conocen, saben quiénes somos y hasta dónde vivimos.

En aquellos países, lejos de ocultar, comentan, aumentan el valor de sus propiedades, y por esto tienen grandes utilidades. Si el anuncio es ventajoso bajo todos aspectos, un directorio es enteramente indispensable y conveniente.

Nosotros hubiéramos querido presentar un directorio completo de todos los Estados á quienes nos hemos referido en esta publicación, y como habrán visto nuestros lectores sólo hemos mencionado unos cuantos personajes de lo mejor.

Si nos diésemos á conocer tal cual somos, con nuestro propio valer; si de aquellos países fuésemos verdaderamente conocidos, ¿cuáles serían nuestras utilidades y ventajas? ¿Cuántas demandas y solicitudes no resultarían en nuestro provecho?

Valga, pues, nuestra propia confesión, y ojalá que las autoridades de este país, penetradas de la importancia de nuestro propósito, nos ayuden suministrándonos los datos oficiales que tengan; ayudándonos con su apoyo moral (y el comercio con el suyo) á llevar adelante esta idea.

Nos proponemos continuar la segunda parte de esta obra que daremos á la estampa á mediados del presente año con los datos fehacientísimos históricos y estadísticos que estamos coleccionando.

Tenemos una larga experiencia sobre este particular, y contando con la benevolencia de nuestros lectores, creemos que será de su agrado la referida obra que tenemos en proyecto y será la continuación de la presente.

Para ello nos ponemos bajo la egida de nuestros compatriotas, de los ilustres colaboradores del adelanto, las progresistas colonias extranjeras en nuestro país, y con especialidad á los honorables Sres. GRAL. PEDRO RINCÓN GALLARDO, Gobernador del Distrito; D. SEBASTIÁN CAMACHO, y LIC. VIDAL DE CASTAÑEDA Y NÁJERA (mi querido protector y distinguido amigo) á quienes profeso grandísima estimación.

Si como lo esperamos, se dignan aceptar nuestros humildes trabajos, imperecedera será la gratitud de los que no tenemos más afán que dar á conocer á nuestra patria y verla florecer y progresar al nivel de las más poderosas del mundo.

DIRECTORIO GENERAL DE LA OBRA

1895

Veracruz.

	Págs.
Alonso Segundo. Comisionista. Banquero	3
Alandro Felipe. Idem, idem	9
Aragón Hermanos. Idem, idem	9
Ascorve y Compañía. Banqueros	10
Balsa Hermanos. Fabricantes. Cigarros	8
Blanco Antonio. Comisionista. Abarrotes	9
Benito y Compañía C. Idem. Ropa	10
Calleja Hermanos. Banqueros. Idem	9
Capdeville Hermanos. Fabricantes Puros	8
Carbonel é hijos. Idem. Calzado	10
Chinchurrieta Julián. Importador. Licores	10
DEHESA TEODORO A. GOBERNADOR DEL ESTADO	14
Ferrocarril de Veracruz. Descripción	12
Fábrica «La Borda» Orizaba	13
Galainena y Compañía. Comisionistas. Ropa	9
Hotel México. Referencias	7
Hotel Diligencias. Idem	7
Hotel Universal. Idem	7
Hotel de San Agustín. Idem	7
Landero y Cos Francisco de. Comisionista. Banquero	9
Maruri Ramón. Comisionista. Abarrotes	9
Martínez Claudio A. Vicecónsul de España	11

Valga, pues, nuestra propia confesión, y ojalá que las autoridades de este país, penetradas de la importancia de nuestro propósito, nos ayuden suministrándonos los datos oficiales que tengan; ayudándonos con su apoyo moral (y el comercio con el suyo) á llevar adelante esta idea.

Nos proponemos continuar la segunda parte de esta obra que daremos á la estampa á mediados del presente año con los datos fehacientísimos históricos y estadísticos que estamos coleccionando.

Tenemos una larga experiencia sobre este particular, y contando con la benevolencia de nuestros lectores, creemos que será de su agrado la referida obra que tenemos en proyecto y será la continuación de la presente.

Para ello nos ponemos bajo la egida de nuestros compatriotas, de los ilustres colaboradores del adelanto, las progresistas colonias extranjeras en nuestro país, y con especialidad á los honorables Sres. GRAL. PEDRO RINCÓN GALLARDO, Gobernador del Distrito; D. SEBASTIÁN CAMACHO, y LIC. VIDAL DE CASTAÑEDA Y NÁJERA (mi querido protector y distinguido amigo) á quienes profeso grandísima estimación.

Si como lo esperamos, se dignan aceptar nuestros humildes trabajos, imperecedera será la gratitud de los que no tenemos más afán que dar á conocer á nuestra patria y verla florecer y progresar al nivel de las más poderosas del mundo.

DIRECTORIO GENERAL DE LA OBRA

1895

Veracruz.

	Págs.
Alonso Segundo. Comisionista. Banquero	3
Alandro Felipe. Idem, idem	9
Aragón Hermanos. Idem, idem	9
Ascorve y Compañía. Banqueros	10
Balsa Hermanos. Fabricantes. Cigarros	8
Blanco Antonio. Comisionista. Abarrotes	9
Benito y Compañía C. Idem. Ropa	10
Calleja Hermanos. Banqueros. Idem	9
Capdeville Hermanos. Fabricantes Puros	8
Carbonel é hijos. Idem. Calzado	10
Chinchurrieta Julián. Importador. Licores	10
DEHESA TEODORO A. GOBERNADOR DEL ESTADO	14
Ferrocarril de Veracruz. Descripción	12
Fábrica «La Borda» Orizaba	13
Galainena y Compañía. Comisionistas. Ropa	9
Hotel México. Referencias	7
Hotel Diligencias. Idem	7
Hotel Universal. Idem	7
Hotel de San Agustín. Idem	7
Landero y Cos Francisco de. Comisionista. Banquero	9
Maruri Ramón. Comisionista. Abarrotes	9
Martínez Claudio A. Vicecónsul de España	11

	Págs.
Martínez Juan B. Propietario. Banquero.....	11
Mendizábal y Compañía. Fabricantes. Cerillos.....	10
Olivarri Saturnino. Comisionista. Ropa.....	10
Pujadas J. Sacerdote. Cura.....	8
Palazuelos Leopoldo. Comisionista. Abarrotes.....	9
Rasines y Arredondo. Idem. Cantina.....	11
Rendón y Compañía. Fabricantes. Cigarros.....	8
Ritter y Compañía Juan. Comisionistas. Vapores.....	9
Serralta Salvador. Idem. Medicina.....	10
Sierra Hermanos. Idem. Abarrotes.....	9
Sommer Herman y Compañía. Idem. Ferretería.....	9
Vilasaló José. Comerciante. Sastrería.....	10
Valdés Hermanos. Comerciantes. Sombrerería.....	10
Zaldo Hermanos y Compañía. Comisionistas. Banqueros.....	9

Puebla.

Acho Rafael. Comerciante. Banquero.....	30
Alvarez Ezequiel. Idem, ídem.....	30
André Juan B. Idem. Camisería.....	28
Amezcu Jacobo. Idem. Botica.....	27
Aguirre Agustín. Idem, ídem.....	27
Arrijoa Joaquín. Idem, ídem.....	26
Arrijoa Delfino. Idem, ídem.....	27
Bautista Paulino. Idem, ídem.....	26
Baur Carlos. Idem. Librería.....	29
Bello José Luis. Escritorio. Banquero.....	30
Béistegui Félix. Abogado. Postulante.....	17
Becerril Lorenzo. Comerciante. Fotógrafo.....	29
Benítez Ricardo. Idem. Mercería.....	24
Benítez Ricardo. Idem. Cristalería.....	28
Benítez Gabriel. Idem. Fotógrafo.....	29
Beguirise Santiago. Idem. Botica.....	26
Bustamante Francisco. Idem. Fotógrafo.....	29
Cabrera Francisco é hijos. Industriales. Banqueros.....	34

	Págs.
Carrasco Juan B. Postulante. Abogado.....	17
Cardoso Vicente. Comerciante. Telas iglesia.....	29
Carcaño Margarito. Idem. Sombrerería.....	31
Centurión Manuel. Idem. Armería.....	25
Campero Simón. Idem. Banquero.....	30
Charles y Compañía Sucesores. Comerciantes. Mercería.....	24
Conde Manuel. Industrial. Banquero.....	30
Conde y Cosío. Comerciante. Abarrotes.....	25
Couttolenne Esmajaud. Idem. Sombrerería.....	31
Corona Miguel. Idem. Impresor.....	32
Dame G. Wane. Idem. Cantina.....	28
Díaz Barriga Francisco. Médico cirujano.....	17
Díaz Rivera José. Depósito fierro.....	29
Doremberg y Compañía. Comerciante. Ferretería.....	24
Ebrad y Compañía. Almacenistas. Ropa.....	28
Eizaguirre Lorenzo. Comerciante. Tabacos.....	30
Faure Agustín. Idem. Pastelería.....	28
Fernández Agustín. Abogado. Postulante.....	17
Fernández de Lara José. Escritor y Poeta.....	17
Fernández Antonio. Comerciante. Botica.....	27
Fernández Mariano. Idem. Cristalería.....	28
Fonseca Ramón. Idem. Camisería.....	28
Furlong Tomás. Industrial. Banquero.....	30-33
García Paz. Comerciante. Tlapalería.....	24
Garcín Desdier Sivilot. Idem. Ropa.....	28
García Hermanos. Idem. Abarrotes.....	25
Gavito Leopoldo. Industrial. Banquero.....	30-33
Guerra y Romano. Comerciante. Abarrotes.....	25
Gómez Ligeró Hermanos. Idem. Cerería.....	32
Gutiérrez Palacios V. Industrial. Banquero.....	30-33
Gutiérrez Othón. Comerciante. Cristal.....	28
Guzmán Manuel. Industrial. Tabacos.....	30
Haller y Compañía. Comerciantes. Ropa.....	28
Hidalga de la, Sucesores. Idem. Banqueros.....	30
Hotel del Jardín. Referencias.....	33
Hotel América. Idem.....	33

	Págs.
Hotel Español. Idem	33
Hotel Diligencias. Idem	33
Hotel San Juan Nepomuceno. Idem	33
Hotel del Cristo. Idem	33
Hotel Cosmopolita. Idem	33
Jacobi Rodolfo. Comerciante. Relojería	29
Lara Benjamín. Industrial. Impresor	32
Lavarra Luis G. Comerciante. Muebles	25
Lions Hermanos. Almacenistas. Ropa	28
Linaje Alfredo. Comerciante. Camisería	28
Llacuri y Compañía. Industriales. Banqueros	35
Letona y Compañía. Idem, idem	35
Marín Francisco. Médico Cirujano	17
Marín Manuel. Comerciante. Fotógrafo	29
Macías Antonio. Idem, idem	29
Matienco Juan. Industrial. Banquero	30
Maurer Serafín. Idem, idem	32
Maupome Juan. Comerciante. Cantina	28
MARTÍNEZ MUCIO P. GOBERNADOR DEL ESTADO	17
Mendoza Francisco. Comerciante. Abarrotes	28
Mendoza Manuel. Idem. Telas iglesia	29
Miranda Martín. Fabricante. Cerveza	32
Mier Rubín Eugenio. Comerciante. Abarrotes	25
Moreno Hermanos. Idem, idem	25
Moreno Eugenio. Idem. Botica	27
Mora Agustín. Idem. Banquero	30
Noriega Ignacio. Industrial. Banquero	33
O'Farrill Gustavo. Médico Cirujano	17
Olmos y Contreras. Comerciantes. Impresores	32
Oropeza Mariano. Idem. Cristal	28
Ortiz Borbolla. Escritorio. Banquero	30-33
Osorio José María. Industrial. Impresor	32
Pacheco Joaquín. Escritorio. Banquero	30
Pacheco Claro. Comerciante. Muebles	25
Pasquel Mariano J. Agente. Banquero	26
Pérez Juan. Industrial. Idem	32

	Págs.
Pérez Félix. Idem, idem	30
Pérez Díaz Manuel. Fabricante. Aguardiente	29
Penet Carlos. Idem. Relojero	29
Pillón González José. Comerciante. Sombrerería	32
Polo Emilio. Médico cirujano	27
Puget Antonio. Comerciante. Cantina	28
Rangel Angel. Idem. Botica	27
Ramírez Carlos. Industrial. Relojería	29
Ramírez Miranda Francisco. Escritorio. Banquero	30
Ramos Luna J. M. Idem, idem	30
Rivero Matías. Idem, idem	30-33
Rivas N. Sacerdote. Orador	17
Richaud Arnaud y Compañía. Comerciante. Ropa	28
Reyes Eugenio. Idem. Sedería	30
Rosilla Antonio. Idem. Libros	25
Romero José María. Idem. Pianos	25
Rueda Enrique. Médico cirujano	26
Ruiz Miguel. Comerciante. Sedería	30
Salas Miguel. Médico cirujano	30
Sancha Benito. Industrial. Relojería	29
Serdío A. Nicolás. Comerciante. Abarrotes	25
Sevilla Manuel. Idem. Banquero	30
Silva Andrés. Idem. Tabacos	30
Sommer Herman y Compañía. Idem. Ferretería	24
Soto y Compañía N. asio. Industrial. Banquero	33
Tagle Carlos. Comerciante. Libros	29
Tello Antonio. Idem. Botica	27
Torres Ignacio. Idem. Sombreros	31
Trasloceros Juan. Idem. Camisería	28
Turumbull Guillermo. Agente. Banquero	26
Uriarte Baltazar. Médico cirujano	27
Vargas Melitón. Virtuoso Obispo	17
Vargas Joaquín. Virtuoso Sacerdote	17
Vázquez Pablo. Comerciante. Libros	25
Velasco Dionisio. Industrial. Banquero	33
Wagner y Levien. Comerciante Pianos	26

Weber Carlos. Comerciante. Banquero	30
Ybañez y Lanarque. Idem. Droguería	26

Distrito Federal.

Alvarez J. Manuel. Ingeniero. Agrimensor	43
Albeitero y Arrache. Industriales. Banqueros	45
Albert y Compañía, Sucesores. Comerciantes- Sedería	47
Alexanderson Pablo. Idem. Comisionista	49
Alfaro Anselmo. Escritor. Poeta	51
Aguirre Hermanos. Comerciantes. Cristal	48
Arenas Benito. Industrial Banquero	45
Arce y Compañía J. Ingenieros. Contratistas	49
Anda y Silico Manuel. Abogado. Postulante	51
Azcona José. Fabricante. Vidrio	49
Bandera Manuel. Médico cirujano	41
Basagoiti Antonio. Industrial Banquero	55
Beneke Sucesores. Escritorio Banqueros	46
Bermejillo J. M. Idem, idem	45
Bocker Roberto y Compañía. Comerciantes. Ferretería	48
Bouret y Compañía, Viuda de. Idem. Libros	43
Braniff Tomás. Industrial Banquero	46
Braschi Víctor M. Comisionista. Minero	49
Camacho Sebastián. Escritorio. Banquero	46
Carmona y Valle Manuel. Médico cirujano	42
Carpio Angel. Idem, idem	41
Cardena y Compañía Sucesores. Escritorio. Banqueros	46
Carballeda Luis G. General. Inspector	53
Caissellier Alberto. Comerciante. Cristal	49
Castañeda y Nájera Vidal. Abogado. Postulante	42
Caso Hermanos. Comerciantes. Comisionistas	49
Chavero Alfredo. Literato. Escritor	42
Chacón Jesús. Médico cirujano	51
Calpini Sucesores. Comerciantes	49
Cervantes Miguel. Escritorio. Banquero	39
Combaluzier A. Comerciante. Armas	50

Dominguez Manuel. Médico cirujano	41
Dondé Rafael. Abogado. Postulante	45- 51
Droguería Universal. Comerciantes. Almacenistas	47
Escandón Alejandro. Escritorio. Banquero	39
Eyssautier Melchor. Comisionista. Ropa	49
Fernández Justino. Abogado. Postulante	41
Fernández del Castillo Manuel. Escritorio. Banquero	31
Gallegos Hermanos. Comerciantes. Libros	49
Gay Pitter. Idem. Cantina	49
Gamboa José María. Abogado. Postulante	51
García Trinidad. Idem, idem	43
Guiral Manuel. Comerciante. Comisionista	49
Gutiérrez Miguel. Médico cirujano	51
Hotel Iturbide. Recomendación	37
Idem Gullow. Idem	37
Idem del Jardín. Idem	37
Idem Guardiola. Idem	37
Idem del Bazar. Idem	37
Idem Humboldt. Idem	37
Idem Nacional. Idem	37
Idem Comonfort. Idem	37
Idem Washington. Idem	37
Idem de San Agustín. Idem	37
Idem Oriental. Idem	37
Idem Universal. Idem	37
Huer y Compañía E. Comisionistas. Pianos	49
Hauser y Zivy. Comerciantes. Joyas	50
Labat Agustín. Industrial Banquero	45
Lascurain Román de. Escritorio. Abogado	42
Lavista Rafael. Médico cirujano	57
Lavy Martín y Compañía. Comisionista. Casimires	47
Llamedo Juan. Industrial Banquero	46
Limantour Julio. Escritorio. Idem	40
López Rafael. Médico cirujano	51
Macedo Pablo. Abogado. Postulante	51
Mateos Alarcón. Idem, idem	51

	Págs.
Méndez Luis. Abogado. Postulante.....	51
Méndez Tort. Comerciante. Comisionista.....	49
Mejía Demetrio. Médico cirujano.....	51
Monroy Emilio. Abogado. Postulante.....	51
Moreau Emilio. Comerciante. Litógrafo.....	50
Mosler B. y Cook. Comisionista. Cajas.....	49
Mútua. Compañía Seguros.....	50
Noriega Hermanos. Comerciantes. Banqueros.....	46
Noriega Alonso Sucesores. Idem, idem.....	46
Olivares Angel. Coronel. Director.....	44
Palacios Alberto. Abogado. Postulante.....	40
Pallares Jacinto. Idem, idem.....	51
Pardo Emilio. Abogado. Postulante.....	51
Pavón José María. Idem, idem.....	51
Pérez José María. General. Director.....	44
Pelaez Pedro. Industrial. Banquero.....	45
Perezcano Luis G. Comerciante. Dulcería.....	49
Prida Francisco. Escritorio. Banquero.....	40
Prida Ramón. Abogado. Postulante.....	51
Preciado Casimiro. Médico cirujano.....	51
Pugibet Ernesto. Industrial. Cigarros.....	45
Ramos José. Médico cirujano.....	51
Ramos Pedraeza Antonio. Abogado. Postulante.....	51
RINCÓN GALLARDO PEDRO. GOBERNADOR DEL DISTRITO.....	52
Rojas Antonio. Coronel. Secretario. Inspección.....	53
Salamanca Ignacio. General. Director.....	44
Sánchez Delfin. Escritorio. Banquero.....	40
San Martín Miguel. Coronel. Director.....	43
Sánchez Ramos José. Industrial. Banquero.....	45
San Juan Nicolás. Médico cirujano.....	51
Sainz Ricardo. Comerciante. Libros.....	45
Sentis Pedro. Ingeniero. Director.....	43
Scherer y Compañía. Comerciantes. Banqueros.....	46
Seeger y Compañía. Idem, idem.....	48
Soler Guillermo. General. Director.....	44
Sosa Secundino. Médico cirujano.....	51

	Págs.
Suinaga Hermanos. Comerciantes. Banqueros.....	45
Teresa Miranda, José de. Industrial. Idem.....	45-46
Toussaint Manuel. Médico cirujano.....	51
Tron y Compañía J. Almacenistas. Ropa.....	47
Uhink y Compañía. Escritorio. Banquero.....	46
Uihlein Sucesores y Compañía. Almacenistas. Drogas.....	49
Valle Ramón. Comisionista. Tabacos.....	49
Velázquez Antonio. Ingeniero. Director.....	44
Verdugo Agustín. Abogado. Postulante.....	51
Villegas Juan. General. Director.....	44
Viadero José. Comerciante. Banquero.....	44
Viñas Eduardo. Abogado. Postulante.....	51
Ybáñez y Compañía M. Escritorio. Banqueros.....	46
Islas y Bustamante N. Abogado. Secretario Gobierno.....	53
Ycaza Ramón. Médico cirujano.....	51
Ytuarte y Compañía. Comerciantes. Comisionistas.....	49
Youn Willian. Comisionista. Maquinaria.....	49
Zamacona Manuel. Abogado. Funcionario.....	41
Zepeda Francisco. Comerciante. Abarrotes.....	49
Zolly Hermanos. Idem. Sombreros.....	47

Pachuca.

Alatraste Uriel. Jefe Político.....	60
Alatraste Miguel. Médico cirujano.....	59
Andrade Adalberto. Abogado. Postulante.....	59
Andrade Nemorio. Médico cirujano.....	59
Andrade Austreberto. Notario Público.....	60
Anduaga Simón. Abogado. Funcionario.....	57
Armiño Julio. Diputado. Legislatura.....	58
Arias Jesús. Idem, idem.....	58
Alcalde Juan. Director. Hacienda.....	63
Abraus Jaime. Idem, idem.....	64
Barquín y Compañía. Comerciantes. Ropa.....	61
Baena Antonio. Diputado. Legislatura.....	58
Barranco Leonides. Abogado. Funcionario.....	58

	Págs.
Barredo Enrique. Abogado. Postulante.....	58
Bracho Miguel. Administrador. Aduana.....	61
Bracho Hermanos. Comerciantes. Comisionistas.....	62
Bray Guillermo. Director. Hacienda.....	63
Bonavit Hermanos. Comerciantes. Joyas.....	62
Blásquez Juan B. Ingeniero de Minas.....	59
Blásquez Alfonso. Médico cirujano.....	59
Carreón Luis. Ingeniero de Minas.....	59
Casamadrid Alberto. Abogado. Funcionario.....	59
Cacho Francisco. Comerciante. Abarrotes.....	63
César José María. Ingeniero de Minas.....	59
Corral Eduardo. Médico cirujano.....	59
CRAVIOTO RAFAEL, GOBERNADOR DEL ESTADO.....	56
Cravioto Agustín. Diputado. Legislatura.....	58
Cravioto Alberto. Idem, idem.....	58
Escudero Fernando. Comerciante. Ropa.....	61
Espinosa Alberto. Médico Cirujano.....	59
García Crisóforo. Abogado. Funcionario.....	59
García José. Médico Cirujano.....	59
Gil Jesús. Ingeniero de Minas.....	60
Giral Edmundo. Idem idem.....	60
Grenfeld Carlos. Comerciante. Cantina.....	62
González Joaquín. Abogado. Funcionario.....	58
Gutiérrez Pedro. Ingeniero de Minas.....	60
Guridi Pedro. Comerciante. Cantina.....	62
Hotel Metropolitano. Referencia.....	61
Idem San Carlos. Idem.....	61
Idem Refugio. Idem.....	61
Idem Diligencias. Idem.....	62
Hernández Francisco. Abogado. Postulante.....	58
Hernández Luis. Abogado. Postulante.....	57
Hernández Pedro. Idem idem.....	58
Jiménez Froilan. Ingeniero de Minas.....	63
Kann Hermanos. Comerciantes. Joyería.....	62
Landero Cos José de. Director. Banquero.....	64
Lara Miguel. Abogado. Postulante.....	59

	Págs.
Maquivar y Ca. Comerciantes. Abarrotes.....	62
Mancera Miguel. Abogado. Funcionario.....	57
Mateos Manuel. Idem idem.....	57
Martínez Joaquín. Médico Cirujano.....	59
Muñoz Baltazar. Ingeniero. Director.....	60
Muñoz Gil. Administrador. Hacienda.....	63
Navarro Agustín. Médico Cirujano.....	59
Olvera Francisco. Abogado. Postulante.....	59
Ollivier y Gareía. Comerciantes. Ropa.....	61
Otamendi Luis G. Propietario. Banquero.....	61
Pascoe Ricardo. Oficial Mayor.....	58
Pérez Duarte y Ca. Comerciantes. Comisionistas.....	62
Pérez Vicente. Abogado. Funcionario.....	58
Phillip Guillermo. Comerciante. Cantina.....	62
Riveroll Ramón. Secretario de Hacienda.....	56
Revilla Gabriel. Administrador. Hacienda.....	63
Romo Manuel. Abogado. Funcionario.....	58
Rosete Francisco. Propietario. Banquero.....	61
Rule Francisco. Idem idem.....	61
Sánchez Mejorada Carlos. Abogado. Postulante.....	58
Santoyo Rafael. Médico Cirujano.....	59
Silva Jesús. Notario Público.....	60
Symons Ignacio. Director. Hacienda.....	63
Tagle Ricardo P. Notario Público.....	60
Téllez Enrique. Ingeniero de Minas.....	60
Téllez Alvarez. Comerciante. Tlapalería.....	62
Valenzuela Francisco. Secretario de Gobierno.....	56
Varela Miguel. Médico Cirujano.....	59
Viniegra Cenovio. Idem idem.....	59
Islas Marcial. Propietario. Minero.....	64
Imbert Federico. Comerciante. Ropa.....	61
Zerón y Baraedo Arturo. Abogado. Postulante.....	58

Querétaro.

GONZÁLEZ COSÍO FRANCISCO, GOBERNADOR DEL ESTADO. 69

Guadalajara.

Abarca Manuel. Médico Cirujano.....	88
Aguilar Sabino. Comerciante. Camisería.....	80
Alvarez del Castillo Antonio. Comerciante. Almacenista.....	83
Alatorre Esteban. Abogado. Postulante.....	86
Amador Vicente. Idem idem.....	86
Anaya Aranda Ventura. Idem idem.....	86
Anaya Francisco J. Comerciante. Sombrería.....	86
Arrington W. Comerciante. Mercería.....	84
Arias Antonio. Médico Cirujano.....	87
Arce Fortunato. Idem idem.....	87
Arce Crispiniano. Idem idem.....	87
Asencio Jesús. Comerciante. Botica.....	85
Ayala Antonio. Médico Cirujano.....	88
Baez M. Luz. Comerciante. Sedería.....	84
Bancalari Manuel. Ingeniero Agrimensor.....	88
Bancalari Agustín. Idem idem.....	88
Behu Carlos. Comerciante. Ferretería.....	84
Benítez José María. Médico Cirujano.....	87
Berrueco Rafael. Comerciante. Droguería.....	85
Blume Hermanos. Comerciante. Ferretería.....	84
Botica de la Merced. Referencia.....	85
Branca Hermanos. Comerciantes. Cantina.....	86
Biondi Cristina. Idem. Sedería.....	84
Camarena Santiago. Idem. Almacenista.....	85
Castro y Najera. Idem. Relojería.....	85
Castaño Gabriel. Ingeniero. Agrimensor.....	88
Corona Guadalupe. Comerciante. Sedería.....	84
Corona V. Rosendo. Ingeniero. Agrimensor.....	88
Coronado Mariano. Abogado. Postulante.....	87
Chauri Bernardino. Idem, idem.....	86
Copcuera hijos Viuda de. Comerciantes. Almacenistas.....	85
CURIEL LUIS C. GOBERNADOR DEL ESTADO.....	72-88
Echeverría Francisco. Médico Cirujano.....	87

Enciso Cenobio. Abogado. Postulante.....	86
Fernández del Valle. Industrial. Banquero.....	78
Figuroa Ignacio. Abogado. Postulante.....	85
Franco Celso. Comerciante. Ropa.....	82
García Conde Alejo. Médico Cirujano.....	87
Gas Hermanos. Comerciantes. Ropa.....	82
Garzen y Ca. Idem, idem.....	82
García Diego Salvador. Médico Cirujano.....	87
García Ramón. Comerciante. Zapatería.....	84
Garibi José. Idem. Ropa.....	82
Gómez Tomás. Abogado. Postulante.....	87
Gómez Mateos. Comerciante. Ropa.....	83
Gómez Prisciliano. Idem, idem.....	82
González Romero Vicente. Idem, idem.....	83
González Amado. Idem, idem.....	82
Gutiérrez Secundino. Idem, idem.....	82
Gutiérrez Allende David. Abogado. Postulante.....	87
Gutiérrez Luis E. Ingeniero Topógrafo.....	88
Heyman Alonso. Comerciante. Almacenista.....	85
Hermosillo Angel. Idem. Zapatería.....	84
Huber Víctor. Idem. Cantina.....	85
Kuncharot y Rose. Idem. Ropa.....	83
Landero Carlos F. Ingeniero Topógrafo.....	88
Lebre y Barriere. Comerciante. Ropa.....	83
Lions R. Idem. Pastelería.....	86
López Portillo Jesús. Abogado. Postulante.....	86
López Portillo José. Idem, idem.....	87
Martínez. Viuda de. Industriales. Tequila.....	81
Macías Gutiérrez Francisco. Médico Cirujano.....	88
Mendoza L. Miguei. Idem, idem.....	88
Mijares Antonio. Abogado. Postulante.....	87
Morales Eligio. Médico Cirujano.....	87
Morfín Felipe. Idem, idem.....	88
Morfín Andrés. Ingeniero Topógrafo.....	88
Muro Rafael del. Comerciante. Sedería.....	85
Munguía Clemente. Industrial. Banquero.....	80

	Págs.
Navarro Nestor. Comerciante. Ropa.....	82
Negrete C. Ingeniero Topógrafo.....	88
Ocampo y Cortés. Comerciantes. Botica.....	85
Ornelas Antonio. Idem, idem.....	85
Pascal Rafael. Ingeniero Topógrafo.....	72
Palomar y Gómez. Industrial. Banquero.....	79
Palomar B. S. Comerciante. Música.....	84
Pasos Enrique. Abogado. Postulante.....	86
Pérez Verdía Luis. Idem, idem.....	86
Pérez Lázaro. Comerciante. Botica.....	85
Pérez Aceves Enrique. Médico Cirujano.....	88
Prieto Basave E. Ingeniero Agrimensor.....	88
Puga Nicolás. Médico Cirujano.....	85-88
Ramírez Genaro. Abogado. Postulante.....	86
Remus é hijos, Viuda de. Comerciantes. Almacenistas.....	85
Rendón Sra. Comerciante. Sedería.....	85
Ruiz Donaciano. Idem Relojería.....	85
Rivera Federico. Ingeniero Agrimensor.....	88
Romero y Ca. Industriales. Tequila.....	81
Romero Eduardo. Comerciante. Ropa.....	82
Romero Felipe. Idem. Abarrotes.....	84
Romero Francisco J. Idem. Botica.....	85
Robles Gil Demetrio. Abogado. Postulante.....	86
Robles Emiliano. Idem. Funcionario.....	86
Robles Juan G. Idem. Postulante.....	86
Sánchez Eusebio. Comerciante. Libros.....	84
Sancho Francisco. Abogado. Postulante.....	87
Sevilla Juan N. Comerciante. Sastrería.....	83
Silva Joaquín. Abogado. Postulante.....	86
Tirau Julio. Comerciante. Pastelería.....	85
Topete Francisco. Abogado. Postulante.....	86
Toro Angel. Comerciante. Sastrería.....	83
Torres Juan B. Idem. Joyería.....	85
Torres Agustín. Idem. Peluquería.....	86
Ulloa Eustaquio. Idem. Relojería.....	85
Ulloa Ambrosio. Ingeniero Topógrafo.....	88

	Págs.
Vallarta F. de P. Comisionista. Relojería.....	85
Valdés Juan. Médico Cirujano.....	88
Valle Hermanos Comerciante. Almacenista.....	85
Winterhalder. Idem. Relojería.....	58
Ibarra Reyes Enrique. Médico Cirujano.....	88
Zavala Juan. Idem, idem.....	87
Zavala y Ornelas. Comerciantes. Licores.....	85
Zolly Hermanos. Idem. Sombrerería.....	86
Zuloaga Jesús. Idem. Ropa.....	82.

Guanajuato.

Castañeda F. y Socios. Banqueros. Mineros.....	91
Goerne L. Idem, idem.....	92
OBREGÓN GONZÁLEZ JOAQUÍN, GOBERNADOR DEL ESTADO...	92
Parkman Sra. de. Banqueros. Mineros.....	92
Robles y Ca. Idem, idem.....	92
Rocha Juan B. Idem, idem.....	92
Rul Migue!, Socios. Idem, idem.....	92

Aguascalientes.

Alonso Pedro. Comerciante. Ropa.....	103
Alonso Francisco. Idem. Zapatería.....	105
Aguilar Luis. Idem. Ropa.....	103
Aguilar Hermano. Idem. Comisionistas.....	103
Camarena Refugio José. Médico Cirujano.....	105
Cazón Agustín. Comerciante. Ropa.....	103
Cervantes Daniel. Idem. Botica.....	104
Cornu Pedro. Industrial. Banquero.....	104
Cruz Fernando. Notario Público.....	105
Dávalos Alberto. Idem, idem.....	105
Delgado Antonio. Abogado. Postulante.....	105
Díaz Martínez. Idem, idem.....	105
Díaz de León Jesús. Médico Cirujano.....	105
Díaz Juan B. Comerciante. Rebocería.....	105

	Págs.
Durón M. D. Industrial. Banquero.....	104
García Adame Juan. Comerciante. Abarrotes.....	103
Gatillón Luis. Idem. Vinos.....	97
González Martín. Idem. Ropa.....	103
González J. M ^a . Abogado. Postulante.....	105
González Cesareo. Idem, idem.....	105
Guinchard Refugio. Comerciante. Comisionista.....	104
Huerta J. M ^o . Idem. Sastrería.....	105
Hurtado Hermanos. Idem. Abarrotes.....	103
Juárez Arcadio. Notario Público.....	105
Leantaud Hermanos. Comerciantes. Ropa.....	103
Leal Alberto. Idem. Abarrotes.....	103
Leal Arturo N. Idem. Mercería.....	103
Leal Jesús R. Médico Cirujano.....	105
López Fernando. Comerciante. Abarrotes.....	103
Marín Francisco. Comerciante. Botica.....	104
Marín Juan N. Idem, idem.....	104
Martínez Jesús. Idem. Sastrería.....	105
Martínez Antonio. Idem. Carrocería.....	105
Macín Ignacio. Médico Cirujano.....	105
Macías Francisco. Idem, idem.....	105
Medina Candelario. Notario Público.....	105
Mercado Tranquilino. Idem, idem.....	105
Medina Carlos. Comerciante. Sastrería.....	105
Morfin Vargas Antonio. Fabricante. Tabacos.....	104
Morfin Vargas Andrés. Comerciante. Abarrotes.....	103
Muñoz Benito. Idem, idem.....	103
Muñoz Antonio. Abogado. Postulante.....	105
Núñez Mariano. Comerciante. Zapatería.....	105
Navarro Antonio. Idem. Carrocería.....	105
Ocampo Tomás. Idem. Abarrotes.....	103
Ocampo Epifanio. Idem. Mercería.....	103
Ortiz y Vallejo. Idem. Abarrotes.....	103
Ortiz Tiburcio. Idem. Carrocería.....	105
Ortega Guadalupe. Abogado. Postulante.....	105
Padilla Francisco. Comerciante. Ropa.....	103

	Págs.
Pedroza Trinidad. Comerciante. Imprenta.....	97
Pérez Salvador. Idem. Vinos.....	97
Pérez Agustín. Idem. Abarrotes.....	103
Ramírez Francisco. Idem. Carrocería.....	105
Ramos Mariano. Abogado Postulante.....	105
Resendis Valentín. Idem, idem.....	105
Ríos Ibarrola Ignacio. Idem, idem.....	105
Romo y C ^a . Ismael. Comerciantes. Mercería.....	103
Romo Valentín. Idem. Sastrería.....	105
Rochín Cósme. Idem, idem.....	105
Romero Miguel. Idem. Abarrotes.....	103
Rosa Luis de la. Idem. Botica.....	104
Rosales Sixto. Idem. Carrocería.....	105
Sabás Puerto. Idem. Abarrotes.....	103
Santoyo Urbano. Idem. Zapatería.....	105
Santoyo Pedro. Idem. Carrocería.....	105
Stiker Valentín. Industrial. Banquero.....	104
Suárez Ezequiel. Comerciante. Botica.....	104
Tapia Joaquín. Idem, idem.....	105
Torres Felipe. Idem. Abarrotes.....	103
VÁZQUEZ MERCADO ALEJANDRO GOBERNADOR DEL ESTADO.....	95
Vázquez Ignacio. Comerciante. Ropa.....	103
Valle Manuel. Idem. Abarrotes.....	103
Ventura Jesús. Industrial. Tabacos.....	104
Velasco Ignacio. Comerciante. Rebocería.....	105
Villalobos José María. Abogado. Postulante.....	105
Zuloaga José María. Comerciante. Ropa.....	103

Zacatecas.

Alvarez Agustín. Comerciante. Botica.....	115
ARÉCHIGA JESÚS, GOBERNADOR DEL ESTADO.....	107
Armida Ildefonso. Agente. Banquero.....	116
Aguilar Eduardo. Fabricante. Tabacos.....	116
Aguilar Daniel. Abogado. Postulante.....	117

	Págs.
Aguilar Francisco. Abogado. Postulante	117
Aguilar Luis. Idem, idem.....	117
Aguilar José María. Idem, idem.....	117
Banco Zacatecano. Banqueros.....	116
Breña Juan. Hacendado. Idem.....	118
Calderón Antonio. Comerciante. Botica.....	115
Chávez Marcelino. Idem. Tabacos.....	116
Chuto Hermanos. Idem. Mercería.....	114
Carrillo Eusebio. Abogado. Postulante.....	117
Carrillo Aurelio. Idem, idem.....	117
Chávez Daniel. Idem, idem.....	117
Cuvas Luciano. Idem, idem.....	117
Delgado Miguel. Idem, idem.....	117
Del Hoyo Ramón. Idem, idem.....	117
Degollado Emiliano. Idem, idem.....	117
Dorali Antonio. Idem, idem.....	117
Escobedo y Nava Jesús. Hacendado. Banquero.....	118
Echart Domingo. Comerciante. Abarrotes.....	115
Echeverría José María. Abogado. Postulante.....	117
Enciso Alvarez Adolfo. Idem, idem.....	117
Enríquez Trinidad. Idem, idem.....	117
Fernández Moreno Ignacio. Idem.....	117
García G. Idem, idem.....	117
Garza Benito. Idem, idem.....	117
Garnier José. Comerciante. Dulcería.....	115
GEHREN von Edmundo. Idem. Ferretería.....	114
Gómez Gordoá Benjamín. Hacendado. Banquero.....	118
Gutiérrez Jesús. Abogado. Postulante.....	117
Hacambouc Juan. Comerciante. Ropa.....	115
Hatchandy, Viuda. Idem. Abarrotes.....	115
Hidalgo Carlos. Abogado: Postulante.....	117
Hubert Cristóbal. Comerciante. Botica.....	115
Llamas N. Francisco. Abogado. Postulante.....	117
Macías Luis. Comerciante. Abarrotes.....	115
Márquez Julio. Abogado Postulante.....	117
Medina Francisco. Idem, idem.....	117

	Págs.
Moreno y Contreras Arturo. Abogado. Postulante.....	117
Moreno Fernando. Idem, idem.....	117
Moreno Basilio. Comerciante. Botica.....	115
Mille Antonio. Idem. Cantina.....	115
Mora Luis. Idem. Botica.....	116
Murin Gerard. Idem. Ropa.....	115
MÉDICOS NOTABLES.....	117
Ortiz Ramón C. Hacendado. Banquero.....	118
Peña y Vega. Comerciante. Cantina.....	115
Rodríguez Margarito. Idem. Botica.....	115
Reyes Rodríguez. Idem. Ferretería.....	114
Schroeder Gustavo. Idem, idem.....	114
Teillery Sucesores. Idem. Ropa.....	115
Teillery Pedro. Idem. Dulcería.....	115
Viadero y C ^a . Fabricantes. Tabacos.....	116
Vázquez Miguel. Comerciante. Botica.....	216
Villalpando Rafael. Hacendado. Banquero.....	118
Yeci M. de Luis. Comerciante. Botica.....	116
Ybargüengoytia Joaquín. Idem. Banquero.....	118
INGENIEROS NOTABLES del Estado.....	118

Chihuahua.

AHMADA MIGUEL. GOBERNADOR DEL ESTADO.....	123
Creel Enrique. Comerciante. Banquero.....	122
Creel Juan A. Gerente de la Fundición.....	123
Flecher Francisco. Superintendente de la Fundición.....	123
Hotel Palacio. Recomendación.....	122
Idem Francés. Idem.....	122
Idem Diligencias. Idem.....	122
Idem México. Idem.....	122
Ketelzen y Deguetan. Comerciante. Ferretería.....	123
Norwei y Compañía. Idem. Ropa.....	123
Rembes y Besaory. Idem. Mercería.....	123
Sánchez José María. Idem. Abarrotes.....	123

Monterrey.

Aceves A. Juan. Comerciante. Zapatería.....	132
Arredondo Arcadio. Idem. Licorista.....	132
Armendaiz Francisco. Idem. Abarrotes.....	131
Ayala, viuda de. Idem. Mercería.....	132
Ayala Carlos. Abogado. Postulante.....	136
Banco Nacional Mexicano (Sucursal).....	133
Banco de Londres y México (Sucursal).....	133
Banco de Nuevo León (Matriz).....	133
Berardi y Compañía. Comerciantes. Abarrotes.....	131
Benítez y Leal P. Abogado. Postulante.....	136
Bierman D. Hermanos. Comerciante. Cantina.....	132
Botica de León.....	132
Idem del Comercio.....	132
Idem del Águila.....	132
Idem del Roble.....	132
Idem de la Palma.....	132
Idem de Hidaigo.....	132
Idem del Progreso.....	132
Idem Washington.....	132
Idem del Carmen.....	132
Broks F. G. Médico cirujano.....	126
Calderón y Compañía Sucesores. Comerciantes. Abarrotes.....	130
Cantina La Oficina.....	131
Idem Central.....	131
Idem de La Unión.....	131
Castilón Eufemio. Cantina. Licores.....	136
Canales Andrés. Abogado. Postulante.....	136
Carrillo Anastasio. Médico cirujano.....	136
Cantina del Teatro.....	131
Idem del Progreso.....	131
Cantú Cárdenas. Abogado. Postulante.....	136
Cantú Francisco. Comerciante. Ferretería.....	130
Cantú y Treviño. Ipem. Ropa.....	131

Dávila Narciso. Abogado. Postulante.....	136
Dávila Hermenegildo. Idem, idem.....	136
Dresel y Compañía. Comerciantes. Ferretería.....	132
Díaz Ramón. Idem. Encuadernación.....	132
«El Edén.» Pastelería.....	132
Eudweis. Comerciante. Relojero.....	132
Falcón Alberto. Idem. Sastre.....	132
Fernández Amado. Abogado. Postulante.....	136
Fundición «Monterrey».....	132
Fundición Nacional Mexicana.....	132
García Praxedis. Comerciante. Abarrotes.....	131
García de León J. Médico cirujano.....	136
García G. Antonio. Idem, idem.....	136
Garza Manuel M. de la. Idem, idem.....	136
Garza Cantú Francisco. Idem, idem.....	136
Garza Genaro. Abogado. Postulante.....	136
Garza Manuel. Idem, idem.....	136
Garza C. Vicente. Idem, idem.....	136
Galindo Ignacio. Idem, idem.....	136
Guerra Ismael. Comerciante. Comisionista.....	133
Guerra Hermanos. Idem. Abarrotes.....	131
Gómez Mariano. Idem. Comisionista.....	133
González Aniceto. Idem. Sastre.....	133
González Lorenzo. Idem, idem.....	133
Guajardo Ventura. Abogado. Postulante.....	136
Hernández Sucesores. Comerciantes. Ropa.....	131
Hernández Antonio V. Agente del Banco.....	133
Holk y Compañía. Comerciante. Ferretería.....	131
Hotel Hidalgo. Referencias.....	133
Idem Iturbide. Idem.....	133
Idem Monterrey. Idem.....	133
Idem Aurora. Idem.....	132
Idem de San Francisco. Idem.....	133
Idem de la Plaza. Idem.....	133
Idem Central. Idem.....	133
Julio Domingo. Médico cirujano.....	136

Langstroth Sucesores. Comerciantes. Ferretería	131
Lamberton Pedro. Idem. Mercería	132
López Eutimio. Comerciante. Comisionista.....	131
López Hermanos. Idem. Abarrotes.....	131
Maíz Hermanos. Idem, ídem.....	130
Madrigal Crispiniano. Abogado. Postulante.....	136
Martínez Gudelio. Idem, ídem.....	136
Martínez Eleuterio. Idem, ídem	136
Martínez Fermín. Médico Cirujano.....	136
Martínez Alfonso. Idem, ídem.....	136
Martínez Lorenzo. Comerciante. Maderas.....	133
Maldonado Eulogio. Médico Cirujano.....	136
Milmo J. G. Idem, ídem.....	136
Milmo Patricio. Propietario. Banquero.....	130
Monte Mayor Guadalupe. Abogado. Postulante.....	136
Noriega Pedro. Médico Cirujano.....	136
O'Dawg y Ca. Comerciantes. Ropa.....	131
Peña David. Médico Cirujano.....	136
REYES BERNARDO, GOBERNADOR DEL ESTADO.....	125
Reyes Francisco. Abogado. Postulante.....	136
Risser Adolfo. Comerciante. Comisionista.....	133
Rivero Valentín. Idem. Banquero.....	133
Roel Secundino. Abogado. Postulante.....	136
Roel Lorenzo. Idem, ídem.....	136
Sepúlveda Mauro. Idem, ídem.....	136
Sepúlveda Lorenzo. Médico Cirujano.....	136
Stell Geo S. Idem, ídem.....	136
Treviño Juan D. Idem, ídem.....	136
Treviño Jesús H. Idem, ídem.....	136
Treviño Ramón. Idem, ídem.....	136
Villarreal Biviano. Abogado. Postulante.....	136
Iglesias Torres. Médico Cirujano.....	136
Zambrano Santiago. Idem, ídem.....	136
Zambrano Hermanos. Comerciantes. Abarrotes.....	131

Coahuila.--Saltillo.

Acuña Francisco. Comerciante. Ropa	146
Anda Eulogio. Idem. Comisionista.....	146
Arispe Ramos Francisco. Industrial. Banquero.....	146
Blanco Hermanos. Comerciantes. Ropa.....	146
Blanco Lorenzo. Idem. Propietario.....	146
Berlanga Tomás. Abogado. Postulante.....	117
Cadena Melchor. Idem, ídem.....	147
Cárdenas Miguel. Idem, ídem	147
Cabello Clemente. Agricultor.....	146
Cabello Siller Francisco. Médico Cirujano.....	147
Carmona Matías L. Abogado. Postulante.....	147
Castilla Félix. Comerciante. Abarrotes.....	146
Colle Martín Idem. Comisionista.....	144
Dávila Tomás. Idem, ídem.....	146
De la Torre Juan V. Idem. Sombreros.....	146
Elizondo Cesáreo. Idem. Comisionista.....	146
Flores Gabriel. Idem. Banquero.....	142
Fuentes Vicente. Idem. Agricultor.....	143
Fuentes Francisco. Idem. Comisionista.....	142
Ferrocarril Internacional Mexicano. Descripción	153
Garza Marcelino. Comerciante. Banquero.....	144
Garza Aldape Manuel. Abogado. Postulante.....	147
García Fuentes Dionisio. Médico Cirujano.....	147
García Letona Francisco. Abogado. Postulante.....	147
García Fructuoso. Coronel.....	151
González Luis G. Capitán.....	151
Hotel «Tomasichi.» Referencia.....	149
Idem «San Carlos.» Idem.....	149
Juárez Carlos E. Abogado. Postulante.....	147
Lazegui Rosalío. Comerciante.....	145
Lobo Manuel. Ingeniero Agrimensor.....	147
Lobo Rodríguez Melchor. Presidente Municipal.....	149
López Isidro. Comerciante. Comisionista.....	143

	Págs.
Mazo Hermanos. Comerciante. Ropa.....	143
Martínez Anastasio. Idem. Abarrotes.....	144
Muñoz Antonio. Administrador. Aduana.....	151
Peña Agustín. Comerciante. Labrador.....	146
Pourcell Guillermo. Idem. Banquero.....	145
Ramos Modesto. Idem. Labrador.....	145
Ríos Angel. Idem. Abarrotes.....	146
Rodríguez Dámaso. Idem, idem.....	142
Rodríguez Crescencio. Idem. Comisionista.....	146
Rodríguez Jesús. Idem. Abarrotes.....	146
Rodríguez Orozco Manuel. Idem. Agricultor.....	145
Rodríguez Blas. Abogado. Postulante.....	147
Santos Coy José María. Idem, Idem.....	147
Siller Jerónimo. Comerciante. Zapatería.....	143
Sieber y Ca. C. Idem. Mercería.....	145
Signoret y Groues. Idem. Ropa.....	145
Sota Bernardo. Idem, idem.....	146
Sota Manuel. Idem, idem.....	144
Terri y Muñiz. Idem, idem.....	144
Valdés Porfirio. Idem. Zapatería.....	146
Villarreal Leonardo. Idem. Propietario.....	143
Villarreal Alfredo. Médico Cirujano.....	147
Zamora David. Comerciante. Comisionista.....	145
Adame Eduardo. Abogado. Postulante.....	163
Alvarado Ignacio. Médico Cirujano.....	164
Ambires Manuel. Abogado. Postulante.....	163
Audifred y Compañía. Comerciantes. Ropa.....	161
Baquero Federico. Médico Cirujano.....	164
Barroeta Gregorio. Idem idem.....	163
Barajas Ignacio. Abogado. Postulante.....	163
Cantolla y Compañía. Comerciantes. Abarrotes.....	162
Cordero Luis Médico Cirujano.....	164
Cuevas Luis G. Ingeniero Topógrafo.....	164
D'Argence A. Comerciante. Pastelería.....	162
DIEZ GUTIÉRREZ CARLOS, GOBERNADOR DEL ESTADO.....	158
Delgado Rentería Antonio. Industrial. Tabacos.....	165

	Págs.
Díaz Soto Conrado. Abogado. Postulante.....	163
Escontria Blas. Ingeniero. Agrimensor.....	164
Gama Ignacio. Médico Cirujano.....	164
Gassier y Compañía. Comerciantes. Pastelería.....	162
García Luciano R. Abogado. Postulante.....	163
Gómez del Campo J. Ingeniero Agrimensor.....	164
Hotel San Luis. Referencia.....	160
Idem San Carlos. Idem.....	160
Idem Progreso. Idem.....	160
Idem San Fernando. Idem.....	160
Hotel La Sevillana. Idem.....	160
Lascos y Compañía. Comerciantes. Abarrotes.....	161
López Hermosa Adalberto. Médico Cirujano.....	159 163
Manrique de Lara. Comerciante. Abarrotes.....	161
Michel y Jamue. Idem. Ropa.....	161
Molina Everardo. Médico Cirujano.....	163
Muriedas y Compañía. Comerciantes. Ropa.....	161
Nava Fortunato. Abogado. Postulante.....	163
Olaceregui M. Idem. Idem.....	163
Ordaz Emilio. Idem. Idem.....	163
Othon Manuel. Idem. Idem.....	163
Ramos Ramón. Idem. Idem.....	631
Razo Manucl. Ingeniero Topógrafo.....	164
Rodríguez Rafael. Comerciante. Botica.....	162
Ruelas Juan N. Abogado Postulante.....	163
Sombrerería «La Mexicana» Referencia.....	162
Unna Jorge y Ca. Industriales. Muebles.....	164
Vázquez Adalberto. Abogado Postulante.....	163
Vazquez Lamberto. Idem, idem.....	163

Michoacan.--Morelia.

Audifred y Ca. «Puerto Liverpool.» Ropa.....	174
Arriaga Miguel. Médico Cirujano.....	175
Caballero Luis. Abogado Postulante.....	175

	Págs.
Carbonel Antonio. Comerciante. Ropa.....	174
Campuzano Hermanos. Industriales. Mantas.....	175
Diaz Vidal. Idem. Sastre.....	175
Gil y Torres. Comerciante. Abarrotes.....	175
Guido Trinidad. Abogado Postulante.....	175
González Gutiérrez Luis. Idem, idem.....	175
Hotel «Oseguera.» Referencia.....	171
Idem «Michoacano.» Idem	171
Idem de la «Sociedad.» Idem.....	171
Macoucet Roque. Médico Cirujano.....	175
Martínez Ignacio. Comerciante. Abarrotes.....	175
MERCADO ARISTEO, GOBERNADOR DEL ESTADO.....	173
Ocampo Melchor. Abogado Postulante.....	175
Oseguera Epifanio. Comerciante. Abarrotes.....	175
Pellotier Hermanos. Idem. Sombreros.....	175
Pérez A. Médico Cirujano.....	175
Ramírez Ramón. Comerciante. Ropa.....	174
Suárez Hermanos. Idem, idem.....	174
Silva Miguel. Médico Cirujano.....	175
Valdés Luis B. Secretario de Gobierno.....	175
Wallatourg Gerardo. Comerciante. Ferretería.....	175
Izquierdo y Ca. Idem. Abarrotes.....	175
Iturbide y Ca. Idem. Industriales.....	475
Iturbe Francisco. Médico Cirujano.....	175
Zavala José. Comercianta. Sastrería.....	175


Toluca.

Ballina Ramón. Comerciante. Comisionista.....	183
Barbabosa Aurelio Hacendado. Banquero.....	181
Barrera Jesús. Comerciante. Abarrotes.....	181
Cariedes Angel. Idem, idem.....	183
Cantero Hermanos. Idem, idem.....	183
García Andrés. Idem. Comisionista.....	183
Graf Federico. Industrial. Cerveza.....	182

	Págs.
Gallegos José. Comerciante. Comisionista.....	183
González Rojas y Ca. Idem, idem.....	183
Gutiérrez D. J. Idem, idem.....	183
Henkel Hermanos. Industriales. Banqueros.....	182
Hotel «León de Oro.» Referencia.....	183
Idem «Gran Sociedad.» Idem	183
Laiseca Santiago. Comerciante. Abarrotes.....	182
López José. Comerciante. Mercería.....	181
Medina y Cruz M. Idem. Comisionista.....	183
Pliego Javiéra. Idem. Abarrotes.....	181
Pliego Pérez. Hacendado. Banquero	181
Pichardo de P. F. Comerciante. Comisionista.....	183
Rodríguez Cornelio. Idem, idem.....	183
Stein Adolfo. Idem, idem.....	183
Trevilla Pedro. Idem, idem	183
Vázquez Lorenzo. Comerciante. Ferretería.....	182
Valdés Darío. Comerciante. Abarrotes.....	181
VÍLLADA VICENTE J., GOBERNADOR DEL ESTADO.....	178-179
Valdés Angel. Comerciante. Abarrotes.....	182

FIN





UANL

UNIVERSIDAD AUTÓNOMA DE NUEVO LEÓN

DIRECCIÓN GENERAL DE BIBLIOTECA



®

