

Mucho me alegraré que esta noticia que he forjado con tanto trabajo pueda servir á los niños de las escuelas de este partido. Me hubiera gustado mucho que cuando sean hombres, y que aprovechen hábilmente los elementos que la Providencia les presta para que no solo sean pastores para la actual población...

CUESTIONARIO.

¿Cuáles son los límites del partido de Juchila?	1 y 2
¿Con qué linda al N., al S., etc?.....	1 y 2
¿Cuántas leguas cuadradas tiene de superficie?	2 y 54
¿Que clase de clima tiene?.....	4, 13, 14 y 15
¿En cuántas municipalidades se divide el partido?.....	55
¿Cuál es la cabecera?	58
¿Qué población tiene el partido?.....	18, 19 y 20
¿Cuántos habitantes tiene por legua cuadrada?....	55
¿Cuál es la municipalidad mas poblada?.....	55
¿Cuál es la mas rica?.....	72
¿Cuál es la que tiene más difundida la instruccion primaria?.....	26
¿Cuál es la mas extensa?.....	55
¿Cuál es el gasto anual de los municipios?.....	87
¿Cuál es el gasto anual del partido?.....	88
¿Cuántos individuos hay alistados en la guardia nacional?.....	96
¿Cuánto importa los derechos parroquiales?.....	93
¿Cuánto importa el diezmo?.....	93
¿Cuál es el jornal de un operario?....	20, 44, 48 y 85
¿Cuánto gastarán anualmente los habitantes del partido en alimentacion y vestido? 44 y.....	85
¿Cuál es el jiro mas productivo del partido?...34 y	40
¿Cuánta será actualmente la tierra regable?.....	36
¿Como se puede aumentar?.....	43 y 51
¿Cuál es el valor actual de la propiedad para el fisco?	72
¿Quién fué el jefe de los defensores de Mixton?....	60
¿Quién mandaba á los sitiadores?.....	58
¿Quiénes intercedieron por los últimos defensores?	58

CUADRO DE

HIPILA ESTADO DE ZACATE

CUADRO GEOGRÁFICO ESTADÍSTICO

DEL PARTIDO DE JUCHIPILA ESTADO DE ZACATECAS

FORMADO POR JUAN I. Y JUAN JOSÉ MATUTE.

A LA MEMORIA
DE LOS
HÉROES



DEFENSORES
DEL
MIXTON.

Junio de 1541.

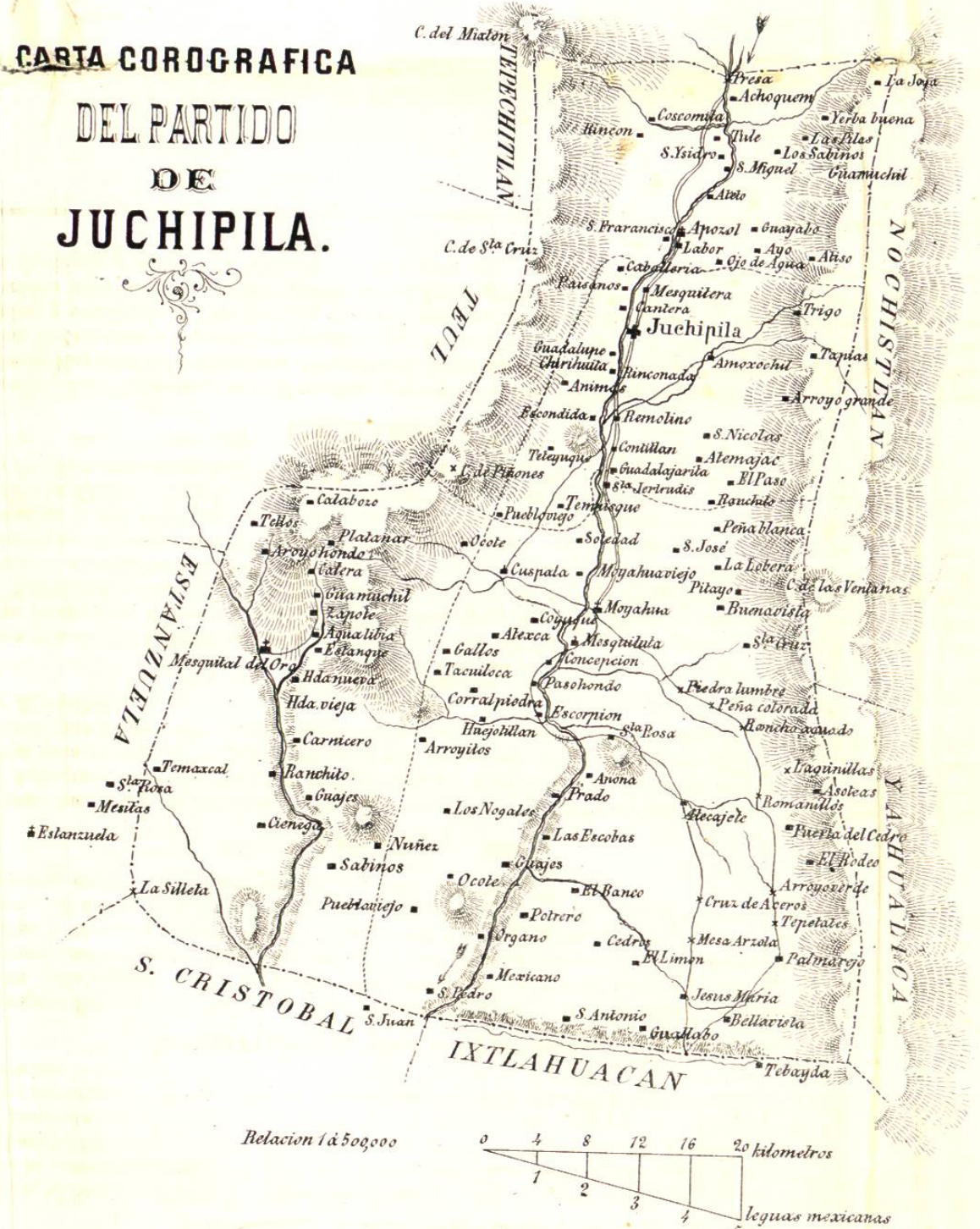
PLANO
DE LA
CIUDAD DE
JUCHIPILA.



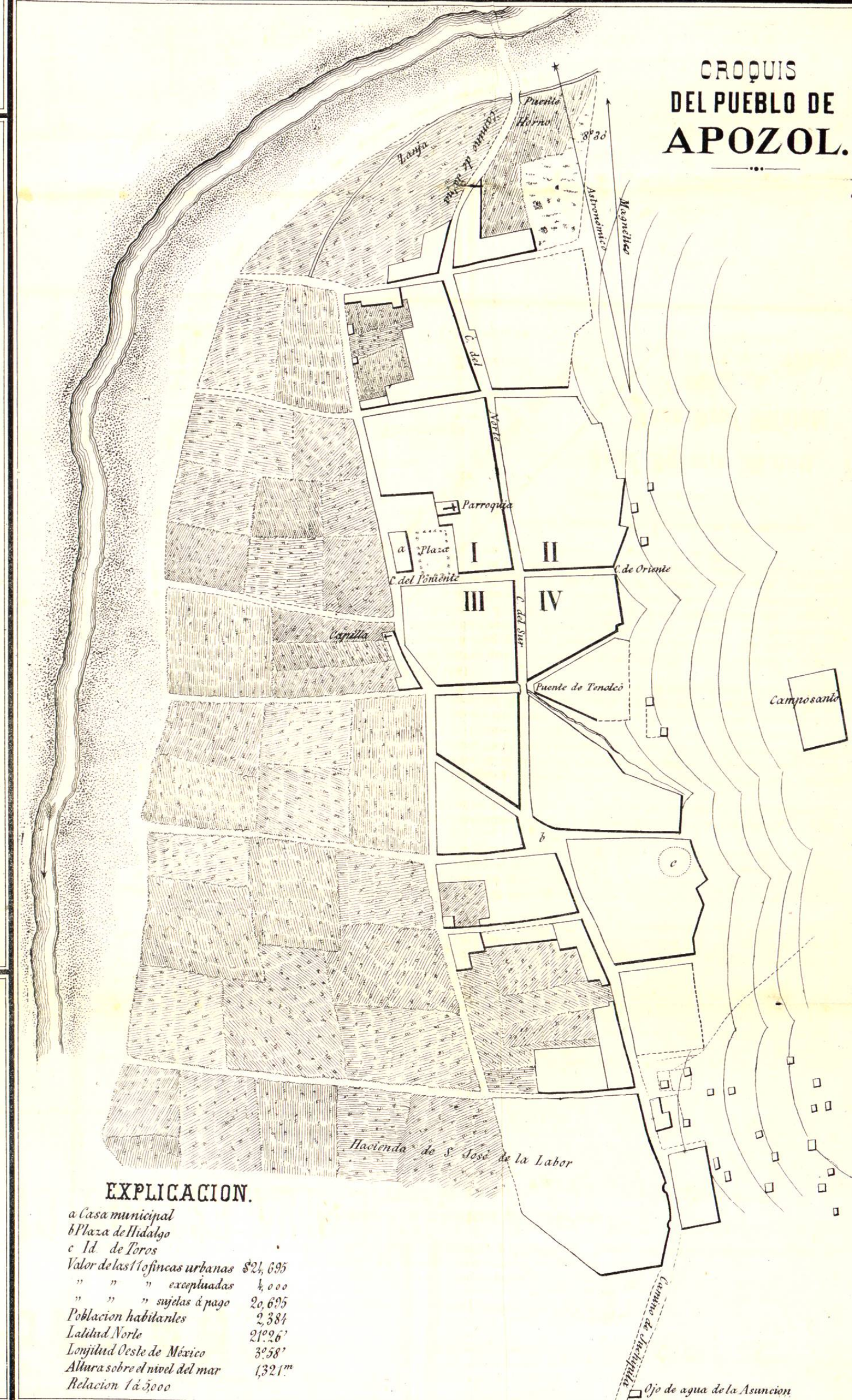
EXPLICACION.

Valor de las 30 fincas	\$31,510	Profundidad del nivel del agua	7.38
" " exceptuadas	\$3,150	Cuartel III M. 2 ^a	2.80
" " sujetas a pago	\$58,360	" " IV " 1 ^a	2.40
" " anterior 176 fincas	\$7,655	" " " 2 ^a	2.95
Aumento	\$20,705	" " " 3 ^a	8.53
Poblacion 4,558 habitantes		" " " 7 ^a	4.20
Latitud N.	21° 22'	" " " 8 ^a	6.40
Longitud (d. de Mexico (casas Cuas))	4° 00'	Punto d. falda del Cerro	8.17
Altura sobre el nivel del mar	1,285 m		
a Plaza de la Union			
b " de Soconia			
c " de la Loza			
Relacion 1 a 5,000			

CARTA COROGRAFICA
DEL PARTIDO
DE
JUCHIPILA.

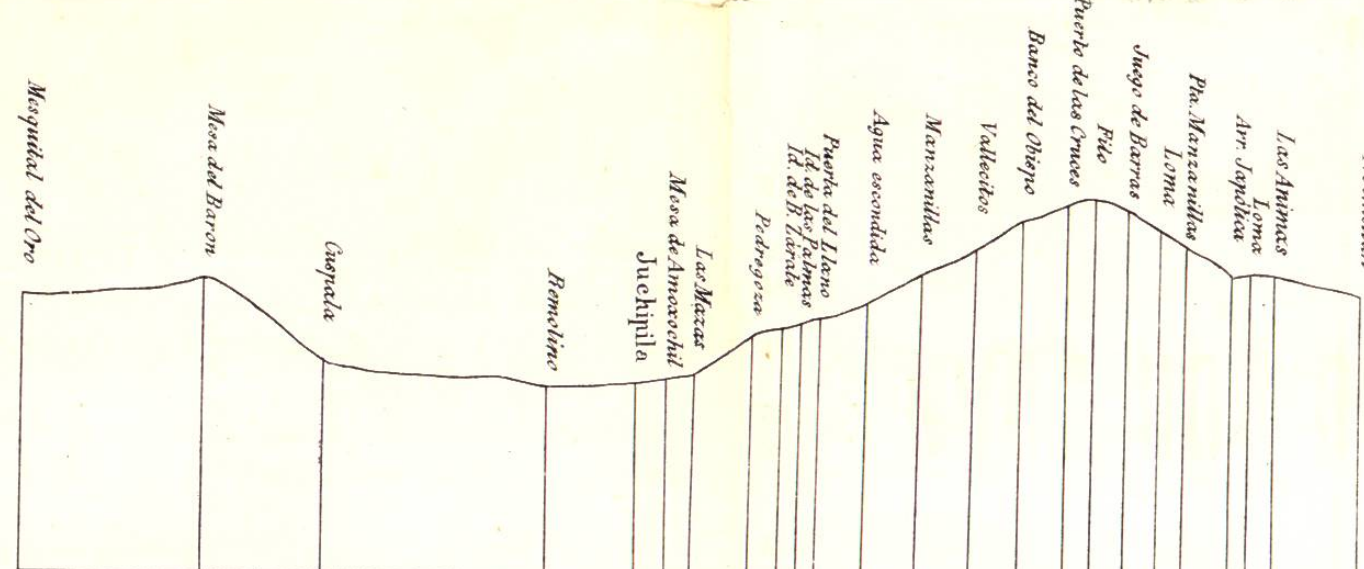


CROQUIS
DEL PUEBLO DE
APOZOL.

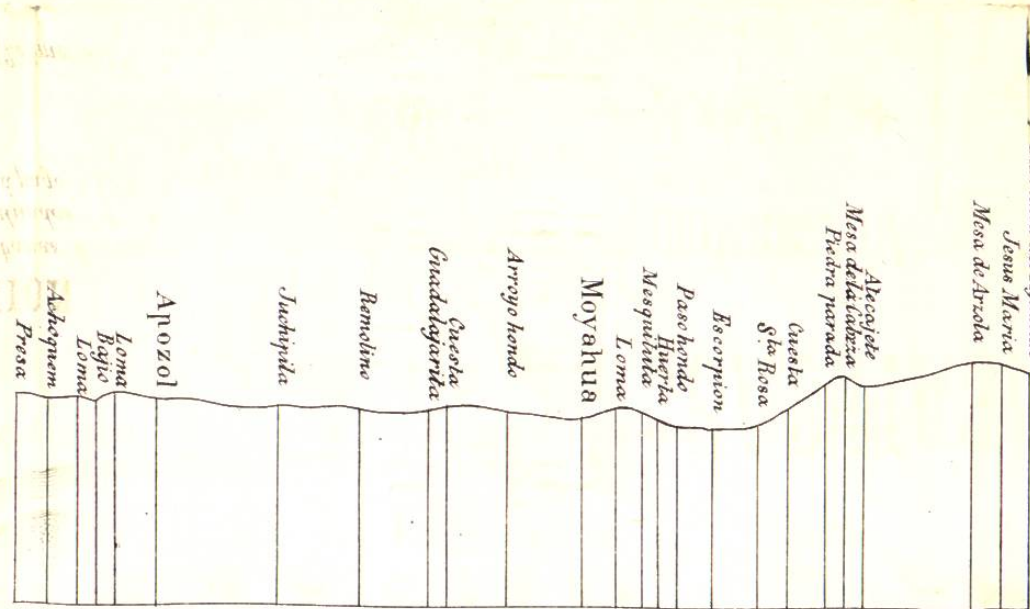


EXPLICACION.

a Casa municipal	\$21,635
b Plaza de Hidalgo	4,000
c Id. de Torres	20,675
Valor de las 10 fincas urbanas	2,384
" " " exceptuadas	21° 26'
" " " sujetas a pago	3° 58'
Poblacion habitantes	1,321 m
Latitud Norte	
Longitud Oeste de Mexico	
Altura sobre el nivel del mar	
Relacion 1 a 3,000	



Perfil del Camino del Mezquital del Oro a Nochistlan

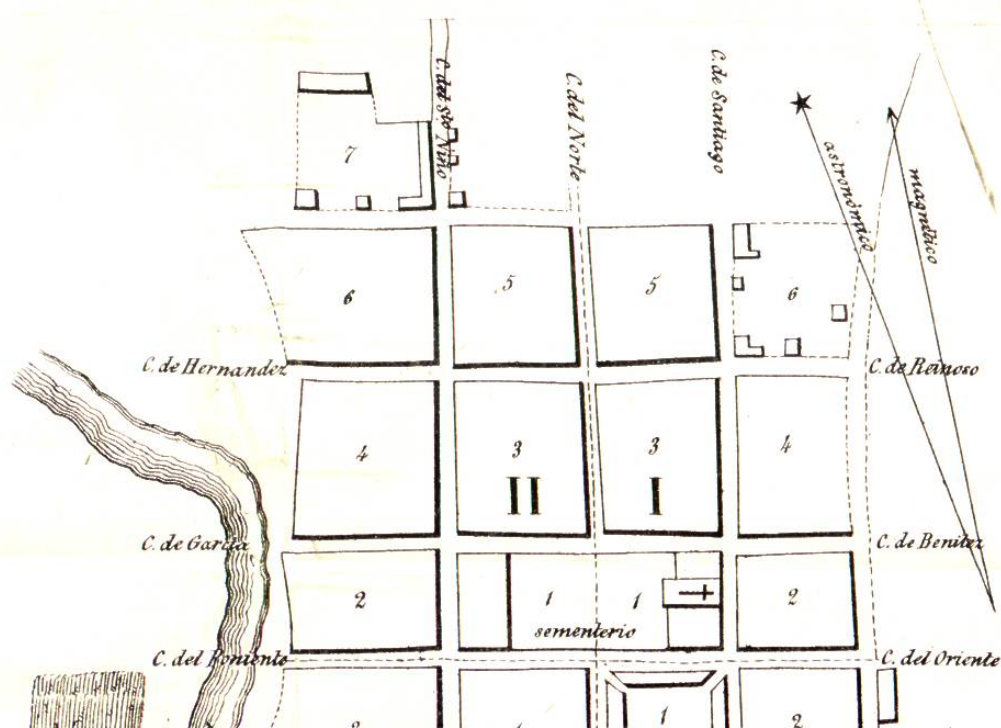


Perfil del Camino de la Pasa de Achoquem al Aguacate

CUADRO SINOPTICO.

DATOS.	APOZOL.	JUCHIPILA.	MEZQUITAL.	MOYAHUA.	TOTALES.
Hembras	2,230	4,655	1,109	2,394	10,388
Varones	2,084	4,906	1,298	2,644	10,932
Total	4,314	9,561	2,407	5,038	21,320
Raza blanca					3,000
" " indigena					4,000
" " mixta					14,320
Saben leer	800	2,998	386	1,216	5,400
Saben escribir	615	2,241	320	280	5,456
Extranjeros	1	1	1	1	2
Matrimonios anuales	284	896	173	413	1,766
Nacimientos	1,425	2,378	875	1,656	6,334
Fallecimientos	1,719	2,582	210	278	6,344

PLANO
DEL
PUEBLO DE
MOYAHUA.



metros de altura, que sirve de puente y que está destinada a ser un elemento de riqueza particular y pública, se hizo siendo autoridad el C. Trinidad García de la Cadena.

Los demás caminos del partido son de herradura, siendo en general mas malos los que parten del Mezquital. Hay correo semanal de Juchipila para Zacatecas y Guadalajara, pero a consecuencia de un mal derrotero la correspondencia tarda 8 ó 14 dias.

El flete de una carga de @12 cuesta \$2 50 cs. de Juchipila a Zacatecas, y \$3. 50 cs. de Juchipila a Guadalajara.

Poblacion.

Como se ve en el cuadro la mayor parte de la poblacion se compone de la raza mixta; son honrados y trabajadores, dedicados a la agricultura; no hay un grande aumento de poblacion debido quizá a las calenturas intermitentes y a las viruelas.

Instruccion Primaria.

Este ramo está mas desarrollado en los establecimientos particulares que en los municipales, juntos dan un número total de 1936 alumnos de ambos sexos, que, siendo exacto corresponde al 9 p^o de los habitantes.

Agricultura.

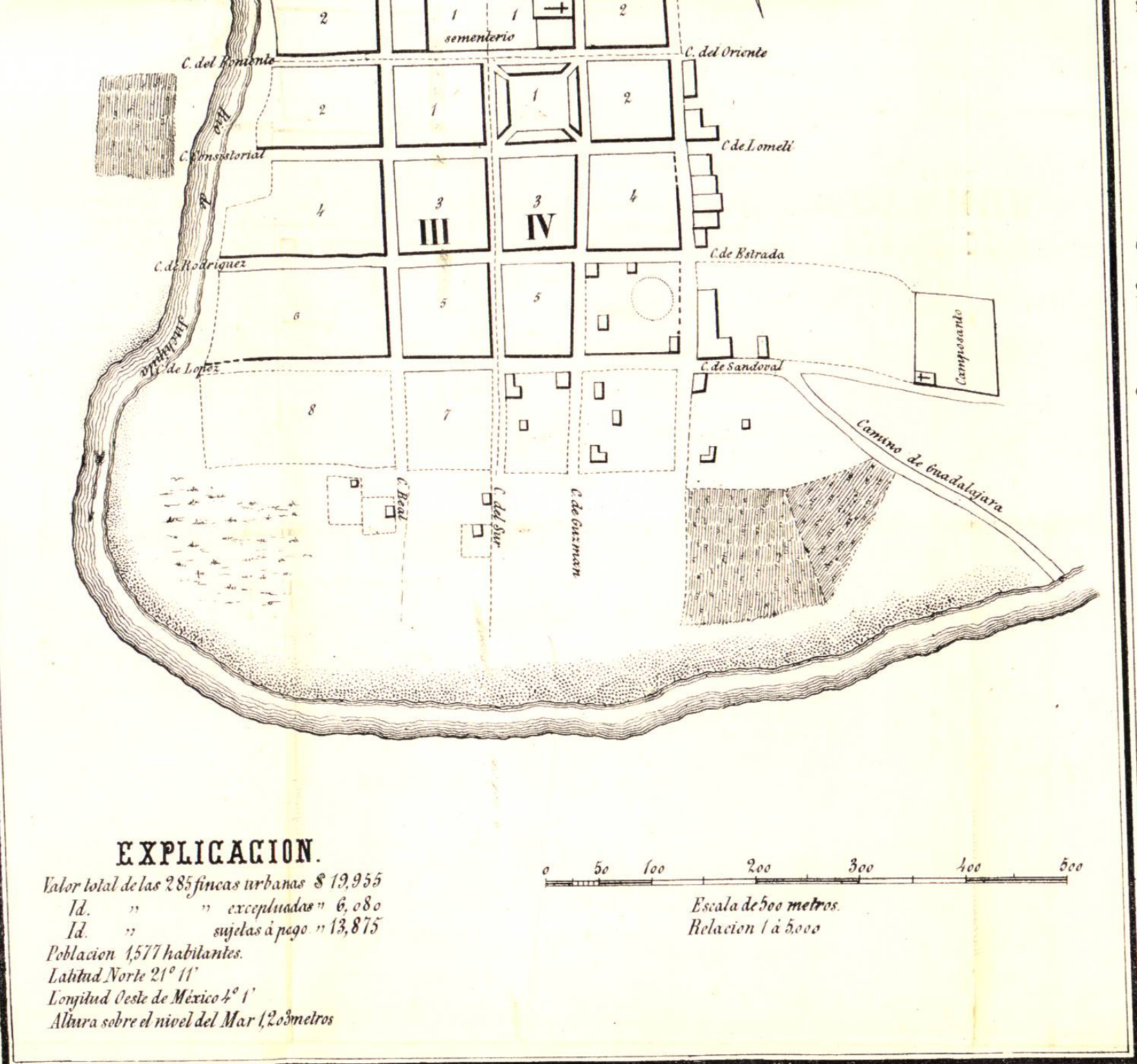
El cultivo principal de este partido es el de la caña de azucar, que produce @144,000 de piloncillo y 200 barriles de aguardiente; el mezcal, maíz, frijol, un poco el trigo, huertas de naranjos, plátanos, peral, durazno, manzano; poca hortaliza y legumbres. En las montañas hay pinos, robles, encinos, madroños y cedros; en el valle hay mezquites, álamos y última se hace un gran consumo para la fabricación de la pancha, el aguardiente y el mezcal.

GANADERIA.—Dedicados los habitantes a los cultivos anteriores no han fomentado las crias de ganado, hay sin embargo bastantes reses de ganados vacuno, caballo, lanar y de cerda, susceptibles de aumento, pues apenas corresponden 210 cabezas por legua cuadrada.

Industria y Comercio.

Las industrias que mas se conocen en el partido, son las que se derivan del cultivo de la caña, como son: 75 tranchos que producen @144,000 de pancha 4 \$1.

		vicaría	curato	curato	curato	
INSTRUCCION PRIMARIA						
Saben escribir..... 615 2,241 320 280 2						
Extranjeros..... 1 1 1 1 2						
Matrimonios anuales..... 284 896 173 413 1,766						
Nacimientos "..... 1,425 2,378 875 1,656 6,334						
Fallecimientos "..... 1,719 2,582 210 278 6,344						
Agricultura.....						
Maiz fanega á..... 5,000 20,000 4,000 13,800 42,800						
Frijol " á..... 300 300 200 400 1,200						
Trigo carga á..... 50 50 50 100						
Surcos de caña á..... 16,000 17,000 1,800 3,610 38,410						
Naranja cg. á..... 300 300 1,100 860 2,560						
Jornales y salarios..... 3,936 6,492 875 13,240 24,543						
Industria.....						
Tabernas (fábricas de mezcal)..... 1 1 5 7 7						
Trapiches..... 19 38 11 7 75						
Panocha y piloncillo, egs..... 4,800 5,000 1,400 1,600 12,800						
Mezcal, barriles..... 300 150 100 550						
Leña á 12 cvs. cg..... 28,074						
Tenerías..... 2 6 2 4 14						
Telares..... 10 10						
Jabonerías..... 4 6 1 3 14						
Municipales.....						
Escuelas de niños..... 1 6 X 8 15						
Alumnos..... 254 266 90 270 770						
Sueldos y gastos..... \$ 220 617 486 1,323						
Escuelas de niñas..... 1 0 2 3						
Alumnas..... 60 98 158						
Sueldos y gastos..... \$ 156 116 272						
Particulares.....						
Escuelas de niños..... 4 5 1 4 14						
Alumnos..... 110 200 78 70 458						
Sueldos y gastos..... \$ 328 196 524						
Escuelas de niñas..... 3 6 1 1 11						
Alumnas..... 80 309 85 56 530						
Sueldos y gastos..... \$ 246 110 70 426						
Culto católico.....						
Categoría..... vicaría curato curato curato						
Sacerdotes..... 1 1 1 1 4						
Diezmos anuales..... \$ 500 700 400 600 2,200						
Obvenciones, bautismos..... \$ 300 648 162 350 1,460						
" matrimonios..... " 400 840 210 440 1,890						
" entierros..... " 300 680 170 350 1,500						
Division política.....						
Ciudades..... 1 X 1						
Pueblos..... 2 1 3 6						
Haciendas..... 1 1 3 5						
Ranchos..... 16 22 20 49 107						
Alcaldes.....						
Rejidores.....						
Síndicos.....						
Proprietarios..... 548 1,166 234 618 2,566						
Valor de las fincas urbanas..... 24,695 91,510 19,194 135,399						
Valor de las exceptuadas..... 5,500 34,900 1,280 7,680 49,360						
Casas..... 489 1,018 214 452 2,173						
Huertas de caña y fruta..... 453 517 69 116 1,155						
Sítios manifestados..... 11 13½ 20 22½ 67						
Superficie calculada..... 26 22 39 70 157						
Yuntas manifestadas..... 211 316 150 171 843						
Reses vacunas..... 1,777 1,478 1,304 1,572 6,131						
Caballares..... 677 585 525 302 2,089						
Burros..... 458 637 99 194 1,318						
Valor de fincas rústicas..... 187,967 180,161 62,618 84,991 515,737						
Valor de fincas urbanas..... 212,662 271,671 62,618 104,185 651,136						
Valor segun datos..... 354,315 372,521						
Realización mercantil anual..... 50,000 60,000 10,000 25,000 145,000						
Habitantes por legua cuadrada..... 212 399 65 57 132						
Valor de la legua cuadrada..... 8,179 12,347 1,605 1,488 4,147						
Presupuesto municipal..... \$ 1,726 2,726 482 592 5,516						
Presupuesto arbitrios directos..... \$ 1,156 750 130 438 2,474						
Presupuesto arbitrios indirectos..... \$ 570 1,966 352 154 3,042						
Presupuesto del partido..... 8,192						
Renta del timbre..... X						
Contribucion federal..... X						
Contingente para el Estado..... 2,333						
Guardia Nacional.....						
Inscriptos..... 448 1,132 400 500 2,480						
Exceptuados..... 198 61 49 58 366						
Contribuyentes..... 30 370 182 134 716						
En servicio..... 220 678 165 200 1,263						



EXPLICACION.
 Valor total de las 285 fincas urbanas \$ 19,955
 Id. " " exceptuadas " 6,080
 Id. " " sujetas á pago " 13,875
 Poblacion 1577 habitantes.
 Latitud Norte 21° 11'
 Longitud Oeste de Mexico 4° 1'
 Altura sobre el nivel del Mar 1,263 metros

Limites y extension.
 El partido de Juchipila, al Sur del Estado de Zacatecas; linda al Norte con la municipalidad de Jalpa del Partido de Villanueva; al Oriente con la municipalidad de Nochistlan del Partido del mismo nombre, y con la municipalidad de Yahualica del Estado de Jalisco; al Sur por la barranca del Aguacate con las municipalidades de Ixtlahuacan y de S. Cristóbal del mismo Jalisco; al Poniente con el Partido de Tlaltenango en las municipalidades de la Estanzuela, Teul y Tepechitlan. Tiene casi 18 leguas de largo de Norte á Sur, y su ancho medio de Oriente á Poniente es de 9 leguas. Su superficie es de 137 leguas cuadradas.

Naturaleza del terreno.
 Este Partido está comprendido entre la Sierra de Nochistlan al Oriente y la extremidad meridional de la Sierra de Morones al P. formando un valle angosto que se ensancha hacia el Sur, en donde el terreno está formado de lomas hasta sus linderos con Jalisco; las montañas son porfiríticas y el suelo del valle de capas calizas y margas, que recibiendo en general los detritus de las montañas y los restos orgánicos que acarrea el río y sus afluentes le dan una gran fertilidad, y las lomas son de una calidad inferior. El clima es cálido en la mayor parte del cañon, siendo mas fresco en las alturas. La altura del valle sobre el nivel del mar es de 1200 á 1300 metros.

Aguas.
 El río de Juchipila que nace cerca de Zacatecas atraviesa el partido de N. á S. en una longitud de 30 leguas, al cual se le reúne el arroyo de Achoquen, el de Amoxochil y el de Cuspala. Este río es el elemento principal de la riqueza del partido, pues se aprovecha para el riego de la caña, que es el giro principal. Por el Suroeste del partido corre el río del Mezquitlan que también sirve para riego. Hay manantiales termales cuyas aguas se confunden con los ríos mencionados; en S. Miguel, Sta. Rosa y Aguatiaba.

Montañas.
 La Sierra de Morones y la de Nochistlan son las principales cadenas del Partido; en la primera sobresale el famoso cerro del MITION, el de Sta. Cruz, el de Piñones, el contrafuerte austral de la Mesa del Barón; y más al Sur, los de los Nñez y el Mexicano; en la de Nochistlan sobresale el cerro de Ventanas y el de las Cruces y Vallecitos; en el Valle descueña el de Sta. Rosa. Hay minas de oro argentífero, en el Mezquitlan del Oro, las principales son las de "Mezquitlan del Oro," "El Socabon," y "La Descubridora," se trabajan muy poco actualmente y parece que sus leyes disminuyen á la profundidad, hay muchos restos de tahonas, lo que indica que en la antigüedad dieron metales abundantes, lo que igualmente se infiere de los muchos labrados de "La Descubridora." Hay una veta de bienda argentífera cerca de Amoxochil. En las municipalidades de Juchipila y del Mezquitlan abunda el yeso y la piedra litográfica.

Caminos.
 Hay un camino carretero desde Zacatecas hasta Moyahua, que solo se usa en tiempo de secas por falta de puentes en el río y en algunos arroyos. Desde Moyahua á Guadaluajara el camino es de herradura, teniendo grandes trechos por donde puedan andar carruajes. El camino de Zacatecas á Guadaluajara, pasando por Villanueva y el Cañon de Juchipila é Ixtlahuacan es el más corto entre ambas capitales, y venciendo el obstáculo de la gran barranca del Rio Grande, puede economizarse por esta vía unos 160 kilómetros al tráfico internacional é interoceánico de los ferrocarriles proyectados de Symon y de Sullivan. Hay dos puentes en Juchipila y uno en la hacienda de la Labor; hay tambien una famosa presa en Achoquen de 30

Industria y Comercio.
 Las industrias que mas se conocen en el partido, son las que se derivan del cultivo de la caña, como son:
 75 trapiches que producen @144,000 de panocha á \$1..... \$ 144,000
 7 tabernas que " " 550 barriles mezcal á \$12..... 6,600
 4 alambiques que " " 200 " agrardiente á \$10..... 2,000
 Tenerías que " " 4,000 cueros á \$1 50 cs..... 6,000
 Jabonerías que " " @9,000 de jaban á \$3..... 27,000
 Telares " " 2,000 frazadas y rebocos á \$1 50 cs..... 3,000
 Con la pita del maguey se fabrican sogas y abrigos, valor..... 3,000
 Los jiros mercantiles del partido importarán..... 60,000

El valor del jornal de un labrador ó sirviente es de 25 centavos diarios. Hay algunos prestamistas, y pocas casas de empeño en las que el premio es de 104 p% anual y los primeros prestan con el 30 ó 50 p% por cuya razon sería muy benéfico un banco ó una caja de ahorros.

Division Política.
 El partido se compone de cuatro municipalidades que son: Apozol, Juchipila, Mezquitlan del Oro y Moyahua, y de la comparacion resulta que:
 La mas poblada es la de Juchipila..... 309 habitantes por legua cuadrada.
 La mas rica es la de " " \$ 12,347 " " "
 La mas extensa Moyahua..... 70 " " "
 La primera en instrucion primaria Moyahua..... 10 p% de los habitantes.
 Hay en el partido un Jefe político, un Juez de tetras, y una administracion de rentas.

Valor de la Propiedad.
 Las fincas urbanas del partido valen..... \$ 135,399
 Las rústicas..... 515,737
 Los jiros mercantiles..... 60,000
 Los jiros industriales..... 25,000
 Las profesiones y ejercicios lucrativos..... 20,000
 El producto de la agricultura, y las varias industrias y profesiones en todo el partido se pueden calcular anualmente en..... 587,000
 El consumo mínimo de los 21,320 habitantes en el año se pueden tambien calcular en..... 486,000
 Los productos se cambian en Zacatecas y Jalisco por los abarrotos y lenceria extranjera que sirven para el consumo.
 Hay algunos terrenos de comunidad que permanecen indivisos y serán unas 8 leguas cuadradas y pueden resultar algunos terrenos baldios.


Rentas y gastos publicos.
 Las rentas municipales y del partido ascienden al año á..... \$16,731
 Las rentas del Gobierno General, timbre y 25 p% adicional..... X Total.
 Presupuestos de las 4 municipalidades..... \$ 5,516
 " de los gastos del partido..... 8,192
 " para ayuda del gasto del Estado..... 2,333 X
 Timbre y contribucion federal..... X

Culto.
 La religion católica es la dominante ó única en todo el partido. La administracion está á cargo de tres curatos Juchipila, Mezquitlan y Mayahua, y una vicaría en Apozol dependiente de la parroquia de Juchipila. Los tres curatos pertenecen al Arzobispado de Guadaluajara. No hay mas que cuatro sacerdotes, sus rentas consisten en los derechos parroquiales, los diezmos y los donativos particulares.

Reseña Histórica.
 Los españoles, en poco mas de doce años lograron la conquista del imperio de Anahuac y de los pueblos mas cercanos de las últimas tierras conquistadas fueron, las que Nuño de Guzman sometió con tanta crueldad y á las que llamó Nueva Galicia, y que comprendian los actuales Estados de Jalisco, Zacatecas y Aguascalientes, y una pequeña parte de los Estados; limitrofes.
 Cristóbal de Oñate, con las fuerzas que le encomendó Nuño de Guzman, recorrió el Norte de Jalisco y Zacatecas, y despues de algunos encuentros con los naturales en varios puntos, se reunió con su Jefe en Etzatlan, en donde se le mandó que tomara posesion, y para ello se estableció en Nochistlan, á la que le dió el nombre de Guadaluajara, repartió sus tierras y sus encomiendas. Juchipila (Xochiltipepec existia en donde hoy está la hacienda de Sta. Jertrudis; tambien existian Apozol (Aposonque) y Moyahua (Moyahuac).
 Los naturales de esta region, que á pesar de tener tan ricos minerales, no los aprovechaban por no conocerlos, sus habitaciones no tenian las comodidades que las del imperio, carecian de grandes riquezas que los arraigaran y no ofrecian por lo mismo, grande atractivo para los conquistadores.
 Viéndose los indios, víctimas de la rapacidad de sus dominadores, hicieron el levantamiento general, haciéndose fuertes bajo las órdenes de DIEGO ZACATECAS (a) TENAMAXTLE, primero en el cerro del PEÑOL, en donde fué derrotado Miguel de Barra y despues el adelantado Pedro de Alvarado. El virey Mendoza con cerca de 70,000 hombres atacó el Peñol y despues de una fuerte resistencia y una gran mortandad fué tomado; pero los defensores del cerro que sobrevivieron se replegaron á hacer el último esfuerzo en el cerro del MITION, en donde despues de una heroica defensa encontró su tumba Tenamaxtle y con él sucumbió la independencia azteca el mes de Junio de 1541.
 6000 bravos que sobrevivieron al desastre, fueron indultados de la pena de muerte á ruegos de los Padres Segovia y Bolonia, y con ellos, y á las órdenes de Francisco Flores de la Torre se fundaron nuevamente los pueblos de Juchipila, Moyahua y Apozol, formándose poco despues la alcaldia mayor de Juchipila dependiendo de la Intendencia de Guadaluajara con una extension mayor quizá, que la que hoy tiene el Estado de Zacatecas, habiendo perdido mucho de su antigua importancia, siendo hoy partido.
 ¡Llor eterno á los defensores del Mition!
 Zacatecas, Noviembre 5 de 1881.
 Juan Ignacio Matute.
 Juan José Matute.
 Tip. y Lit. de M. Perez Lete, Placeres 49, GUADALAJARA.
 Distancias en leguas, entre varios puntos.

Apozol.	8	Cuspala.
36	32	Guadaluajara.
2	6	34 Juchipila.
11	16	37 11 Nochistlan.
14	7	30 13 22 Mezquitlan.
8	2	28 6 16 7 Mezquituta.
7	2	27 5 15 8 1 Moyahua.
27	32	50 29 40 41 35 34 Tlaltenango.
35	43	71 37 39 49 43 42 26 Villanueva.
52	60	88 54 63 66 60 59 43 17 Zacatecas.

 62 Guadaluajara.—Se expende á 25 cvs., calle de S. Felipe núm. 34.



F
M

109