



C  
G1019  
A5





1020005060



UNIVERSIDAD AUTÓNOMA  
DIRECCIÓN GENERAL





# EL ATLAS ABREVIADO,

ò

COMPENDIOSA GEOGRAPHIA

DEL

MUNDO ANTIGUO, Y NUEVO,

*Conforme à las ultimas Paz.es Generales del Haya,*

I L U S T R A D A

CON QUARENTA Y DOS MAPAS.

La Dedicacion al Atlante Catholico D. CARLOS Segundo  
el Rey Nuestro Señor, que lo es de Ambos Mundos,

DON FRANCISCO DE AFFERDEN, DOCTOR  
en ambos Derechos, Preposito, y primera Dignidad del  
Obispado de Brujas, Protonotario, y Iuez. Apostolico de  
esta Nunciatura, Capellan de Honor de su  
Magestad, &c.


TERCERA EDICION.



EN AMBERES,  
Por HENRICO Y CORNELIO VERDUSSEN,  
Mercaderes de Libros. 1709.



C  
G1019  
A5



FONDO  
FERNANDO DIAZ RAMIREZ

# A L R E Y

## NUESTRO SEÑOR.

### SEÑOR.

**S**iendo el Ocio capital enemigo de las Virtudes , aborrecido de la Razon , despreciado , de los Espiritus nobles , tanto , que Basilio el Grande dixo , que aun los pezes fulcan mares para encontrar alguna utilidad en su curso : *Piscis tot maria tranat , ut utilitatis aliquid consequatur. (Cap.1. super Genes.)* He procurado siempre no dexarlo prevalecer à vista de mis tarèas , y no cortas ocupaciones.

Saco à la publica luz este Abreviado Atlas , poniendolo à los Pies de V.M. fino como obsequio , si quiera como tributo , que siendo breve Teatro del Mundo , por muchas razones pedia tan elevado Patrocinio. Es obra de Criado de V.M. que ha años que sirve el decoro-

A 2

so



fo empleo de Capellan de Honor: y teniendo Dueño tan Soberano en Casa, no avia la adulacion de buscarlo à fuera con groseria.

Es descripcion de un Mundo, en que tiene el Español Cetro tanto dominio, que parece, que solo nace el Sol para su Imperio, teniendo V. M. mas parte en el que muchos Reyes juntos del Universo, pues domina en Europa lo mas florido, en Africa lo mas fuerte, en el Asia lo mas rico, en la America lo mas dilatado: y siendo el mayor Señor de los que reconoce el Mundo estendido V. M. es bien que sea Patrocinio deste Mundo Abreviado.

Los demás Monarcas cuentan por centenares de leguas sus Provincias, y V. M. aun por millares no las ciñe al numero; pues conviene la mas ajustada Geometria, que la extension de su Imperio es mas de dos millones de leguas quadradas: y quien es el primero en la Soberania, es de justicia el primero en la Proteccion.

Atlas

Atlas es tambien V. M. de la Catolica Iglesia, sobre cuyos ombros en ambos Emisferios descansa el peso de su Grandeza, procurando que cedan à su culto quantas Politica Secular promete esperanças: y si à las puertas de los Templos ponian en la Antigüedad Leones, porque no pocos sintieron, que no duermen estos generosos Principes, aunque no admite Aristoteles tanto, sino que velan mucho; y aun esto señalaria David quando dixo: *Non dormitabit, neque dormiet, qui custodit Israël.* El Leon de España es el que guarda la Iglesia, como el mas vigilante entre los Principes, procurando alargar la vista hasta lo mas escondido del Oriente, porque no se profanen los Altares.

Reciba, pues, V. M. este don humilde, como que naze de mi voluntad, que ya se que como hijo del entendimiento era despreciable, y tenga seguridad à sus Plantas esta Obra pequeña, para librarse de la Emulacion, ò del Desprecio, que no solo quisiera poner à sus Reales Pies este Mun-

A 3

do



do como escrito, sino como conquistado,  
para que lograse la serenidad de Reli-  
gion, que ha tantos años que fatiga sus  
Provincias.

Guarde, y prospere Dios la Real Catolica Persona de  
V. M. como la Christiandad ha menester.

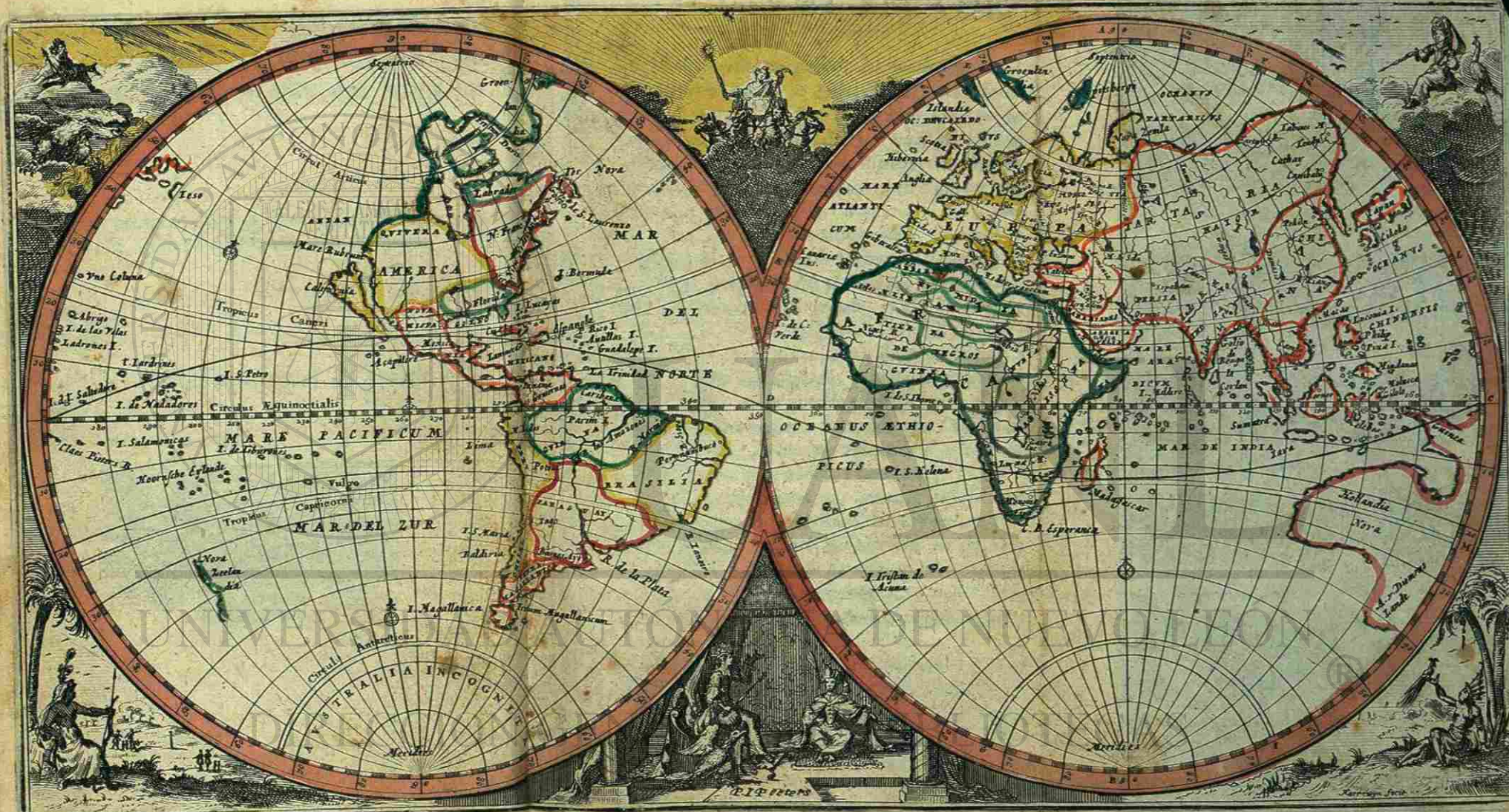
*D. Francisco de Aefferden.*



UNIVERSIDAD AUTÓNOMA DE NUEVO LEÓN  
DIRECCIÓN GENERAL DE BIBLIOTECAS

PRE-







## PREFACION AL LECTOR.

**L**O que à muchos Geographos dió motivo de dár à sus Libros el nombre de Atlas, fué que en el Año de la Creacion del Mundo 2412. avia un Rey de Mauritania con este nombre , el qual por ser tan grande Astronomo, y aver inventado la Esphera, como sienten algunos Autores , tenia fama de conocer perfectamente las Constelaciones, y disposicion de los Cielos, de tal suerte, que parecia aver sido el que regló sus movimientos : de donde se originó la fabula de hazerle hijo de Jupiter, ó del Cielo, y de Climena, de fingir, que sustentava el Cielo con sus ombros.

Los que compusieron el Atlas grande, y al mismo tiempo dieron el medio admirable de registrar al Vniverso en la Esphera, y pocos Mapas, no sin razon dieron el mismo nombre à su Libro. Y pues salió tan ajustado, y tan universalmente admitido este titulo, no he querido mudarle aqui, si solo darle un epitheto, ó limitacion, llamando este Compendio ATLAS ABREVIADO, por que no representa al mundo en toda su extension, sino brevemente, y por mayor.

Se espera, que esta Obra saldrá mas accepta, y gustosa que el Atlas grande, porque no solo describe los Reynos, y Provincias segun su estado presente, sino tambien por ser mas portatil, mas comodo, y emendado de muchos errores, siendo nuevas las laminas, y formadas con singular, y mayor conocimiento de los Lugares, que quantos hasta aora han salido à luz.

Los que mas aprovecharán desta Obra, son los mozos, que con la inclinacion natural de saber lo que passa fuera de sus tierras, tienen vivos deseos de ver el mundo; pero saltandoles para ello muchas vezes, yá la salud, yá los medios, hallarán aqui à poca costa, y trabajo con que satisfacer su noble anhelo, y curiosidad.

Tambien será muy util para los de la Tertulia, que gustan de leer las novedades, y gazetas, pues tienen aqui un plano



muy exacto de los Reynos de Germania, España, Francia, Hungría, y Morea: de los Ducados de Saboya, Piamonte, Brabante: de Hanonia, Flandes, y todos los Países baxos, &c. que son los principales Teatros de las guerras passadas,

Y la descripción adjunta conforme al estado moderno de cada Provincia, servira mucho para la inteligencia de las gazetas, y Mercurios.

No censures el no estar los lugares de los Mapas, fuera el de España, en lengua Castellana, porque el averlos hallado ya hechos, me alento a componer este Librito, sin lo qual ni tendría yo tiempo, ni medios para sacarlo a luz, y espero, que sin esto los entenderas bastantemente.

Por tanto confio, que agradeceras al Autor esta su Obra, y trabajo, pues tienes en ocho pliegos, del Atlas grande todas las ventajas, y ninguna molestia, ni inconveniente. Dios quiera que bagas della buen uso, y que mientras buscas las derrotas acá abaxo de la tierra, no te desvíes de la senda importante del Cielo.



EX-

# EXPLICACION DEL GLOBO CELESTE.



Unque el Planisferio deste globo, y su inteligencia no sea precisa para la Geografía, he querido, de passo tocarlo, à fin de que el Curioso entienda mejor la primera figura antecedente.

Ella nos representa, como en un Planisferio el Firmamento, en cuya superficie consideramos las Estrellas fixas, que nos luzen desde el Cielo, y los Astronomos han repartido en ciertas juntas, llamadas Constelaciones, dandoles para nuestra comprehension, nombres de hombres, animales, y otras cosas sublunares notables: los Antiguos contaron solas 48. Constelaciones, à que los Modernos añadieron otras doze, y finxen 60. en todo, siendo las principales los doze signos del Zodiaco. Para entender quan falibles, y mal fundados son los superficiosos agüeros de algunos Astrologos, sacados de los influxos que apropiavan à tales Constelaciones para los successos futuros de los que nacieron debaxo dellas, aun en lo que depende de nuestro libre alvedrio, basta notar, sobre la variedad referida de su numero, que los mas de aquellos Autores desconvienen entre si muchissimo de los terminos que tiene cada Constelacion, y de las Estrellas, que contiene; luego seràn muy inciertas sus propiedades, aunque tuviessen algunas.

Además de dichas juntas de Estrellas, ay siete Planetas, ò Astros errantes, que sobre el movimiento, que les comunica



muy exacto de los Reynos de Germania, España, Francia, Hungría, y Morea: de los Ducados de Saboya, Piamonte, Brabante: de Hanonia, Flandes, y todos los Países baxos, &c. que son los principales Teatros de las guerras passadas,

Y la descripción adjunta conforme al estado moderno de cada Provincia, servira mucho para la inteligencia de las gazetas, y Mercurios.

No censures el no estar los lugares de los Mapas, fuera el de España, en lengua Castellana, porque el averlos hallado ya hechos, me alento a componer este Librito, sin lo qual ni tendría yo tiempo, ni medios para sacarlo a luz, y espero, que sin esto los entenderas bastantemente.

Por tanto confio, que agradeceras al Autor esta su Obra, y trabajo, pues tienes en ocho pliegos, del Atlas grande todas las ventajas, y ninguna molestia, ni inconveniente. Dios quiera que bagas della buen uso, y que mientras buscas las derrotas acá abaxo de la tierra, no te desvíes de la senda importante del Cielo.



EX-

# EXPLICACION DEL GLOBO CELESTE.



Unque el Planisferio deste globo, y su inteligencia no sea precisa para la Geografía, he querido, de passo tocarlo, à fin de que el Curioso entienda mejor la primera figura antecedente.

Ella nos representa, como en un Planisferio el Firmamento, en cuya superficie consideramos las Estrellas fixas, que nos luzen desde el Cielo, y los Astronomos han repartido en ciertas juntas, llamadas Constelaciones, dandoles para nuestra comprehension, nombres de hombres, animales, y otras cosas sublunares notables: los Antiguos contaron solas 48. Constelaciones, à que los Modernos añadieron otras doze, y finxen 60. en todo, siendo las principales los doze signos del Zodiaco. Para entender quan falibles, y mal fundados son los superficiosos agüeros de algunos Astrologos, sacados de los influxos que apropiavan à tales Constelaciones para los successos futuros de los que nacieron debaxo dellas, aun en lo que depende de nuestro libre alvedrio, basta notar, sobre la variedad referida de su numero, que los mas de aquellos Autores desconvienen entre si muchissimo de los terminos que tiene cada Constelacion, y de las Estrellas, que contiene; luego seràn muy inciertas sus propiedades, aunque tuviessen algunas.

Además de dichas juntas de Estrellas, ay siete Planetas, ò Astros errantes, que sobre el movimiento, que les comunica



munica el primer mobil, tienen otro proprio, aunque desigual, perpetuo. Ordenadas por su altura, son Saturno, Jupiter, Marte, el Sol, Venus, Mercurio, y la Luna. Baste esta idea confusa del globo Celeste, y passemos al terrestre.

**DEFINICION DE LA GEOGRAPHIA, Y DIVISION del Planisferio, ò Mapa general de la Tierra.**

**L**A Geographia, ò Sciencia de los Mapas, es el conocimiento, y la descripción de diferentes partes de la tierra, y del agua, que juntas forman un cuerpo Espherico, ò redondo, llamado Globo terrestre, y se nos representa debaxo un superficie, que se distingue en tierra firme, Illas, Oceano, Mares, y Golfos. Este cuerpo, que es muy vasto, y dilatado, pues tiene de circuito, ò redondez siete mil dozentas leguas, queda de todas partes rodeado del ayre, sustentandose sobre su propio peso por la Divina Omnipotencia de quien le criò. Los hombres habitan en la superficie de toda su circunferencia, sin caer, como nos parece debria acontecer à nuestros Antipodas; porque como cosas pesadas, naturalmente se inclinan à la tierra, y àzia su centro, ni se pueden alexar del sin alguna violencia. Este ayre, que rodèa todo el globo terraqueo, queda assimismo por todas partes encerrado del Cielo; en cuya comparacion el vastissimo cuerpo de la tierra, no es mas que un punto. La Esfera celeste tiene dos diferentes movimientos, el uno con que del Oriente àzia el Ocaso dà la buelta en veinte y quatro horas, formando el dia, y la noche. El segundo casi opuesto, y proprio à los Astros, que acaban su curso muy desigualmente. El Sol en espacio de un año, sin hazer la mas minima mudança en su carrera, de donde nace, que algunos Climas de la tierra son tan calurosos, frios, ò templados, à proporcion, que se

se hallan cercanos, ò apartados de donde passa mas, ò menos perpendicularmente este hermoso Planeta.

Para cuya mas facil comprehension inventò el discurso humano ciertos circulos, componiendo dellos un ingenio que llaman Esfera.

Veamos los que mas firven al uso de nuestra Geographia.

Primeramente sus circulos se distinguen en mayores, y menores, aquellos parten el mundo en dos porciones iguales, estos en desiguales; pero assi unos como otros se dividen en trecentas, y 60. partes, ò grados.

Los mayores son quatro. El Equador, ò Equinoccial, el Zodiaco, el Horizonte, y el Meridiano. Otros tantos son los menores, el Tropico de Cancer, y Tropico de Capricornio, el Circulo Polar Artico, y el Circulo Polar Antartico.

El Equinoccial, ò Equador se llama assi, porque quando el Sol entra en el (como sucede à 21. de Março, y 21. de Septiembre, con poca diferencia) los dias, y noches son iguales: pero los Marineros le llaman la Linea: y para entenderlo mejor, es menester imaginarse, que el Cielo se mueve sobre un Exe, cuyas dos extremidades, ò puntos se llaman Polos, el uno Artico, y el otro Antartico: en medio de ellos precisamente se representa formado el Equinoccial: su propiedad, y uso para la Geographia es, que divide la tierra en dos partes iguales, la una llamada Septentrional, que cae entre el, y el Polo Artico; la otra Meridional, ò Austral, que està comprehendida entre dicho Equador, y el Polo opuesto Antartico.


Por este Circulo Equinoccial se cuenta la latitud de los lugares, subiendo desde el mismo, donde empieza, àzia uno de los Polos en que se acaba, cuyo espacio intermedio es de noventa grados, y el uno se llama Latitud Septentrional, el otro Latitud Meridional, conforme à lo dicho. El



El Zodiaco B. C. es el camino del Sol, corta el Equinoccial en dos partes iguales, y su mayor distancia del es de veinte, y tres grados y medio. Solamente haze ver los que pueden tener el Sol perpendicular. Si divide en doze partes, ò Signos, llamados Aries, Taurus, Gemini, Cancer, Leo, Virgo, Libraque, Scorpius, Arcitenens, Caper, Amphora, Pisces.

Orizonte B. C. quiere dezir Confinador, porque este círculo termina nuestra vista, que divide el Cielo, y la tierra en dos Emisferios, el uno visible, y el otro invisible, ay un Orizonte derecho, otro paralelo, y otro obliquo. Los lugares que estan debaxo del Equador, tienen el Orizonte derecho; los que se hallan debaxo alguno de los Polos, le tienen paralelo, ò coincidente con el Equador, y todos los demàs tienen Orizonte obliquo. La propiedad deste Circulo es señalar el Oriente, y Ocaso de los Astros, y las quatro Partes cardinales del mundo que son Levante, adonde nace el Sol. Poniente, donde se pone, Mediodia àzia el Polo Antártico, y Septentrion, que mira àzia el Arctico; se llaman tambien por los quatro vientos, que de alli soplan, Este, West, Sud, y Norte.

Meridiano quiere dezir mitad del dia; porque en llegando el Sol a este Circulo, es Mediodia, en aquel lugar, cuyo Meridiano es; porque sobre cada punto de la superficie de la tierra passa uno dellos, que son casi infinitos; pero uno escogieron los Astronomos de entre todos, que llaman el Grande, ò primer Meridiano de los Geographos, aunque no convienen de un mismo Circulo: los Antiguos señalaron el de las Canarias, llamadas Islas Fortunadas, y lo mismo hizieron algunos Modernos en sus Mapas; otros determinaron el Meridiano, que passa por las Islas Azores, que estan al Poniente de Europa. Desde este primer Meridiano se cuenta la longitud de los lugares, yendo del Ocaso àzia el Oriente, hasta trecientos y sesenta









sesenta grados, que es toda la buelta del Equador, y mucho mayor que la latitud, que solo tiene noventa grados.

Los Tropicos, que distan à veinte y tres grados y medio del Equador, se llaman assi, porque Tropos significa buelta, y en llegando el Sol à ellos, se buelve luego àzìa dicho Equador, y crecen, ò menguan los dias.

El Tropico de Cancro es el que està àzìa el Polo Artico, y el de Capricornio al lado opuesto de el Polo Antartico. En el primero es el Solsticio Estivo, que fucedè à 21. ò 22. de Junio, y en el segundo el Solsticio del Invierno à 22. de Diziembre con poca diferencia. Se llaman de Cancro, y Capricornio; porque, quando el Sol passa effos Circulos entra en aquellos Signos.

Los dos Circulos Polares distan cada uno veinte y tres grados y medio, de sus respectivos Polos, y se llaman dellos el uno Polar Arctico, y el otro Polar Antartico, como todo se entiende, y concibe mejor por la figura adjunta de la Esfera Armilar.

Dichos quatro Circulos menores dividen el Globo Terraqueo en cinco partes, que llaman Zonas, ò Faxas, porque ciñen este Globo como una vanda; una torrida, dos templadas, y dos frías. La Zona torrida es todo el espacio comprehendido entre los dos Tropicos. Sus moradores se llaman Amphilecios, porque echan dos sombras; unas vezes àzìa el Polo Arctico, otras àzìa el Antartico. Algunos Antiguos la creyeron inhabitable, por la insufrible calor, y rayos perpendiculares del Sol; pero oy estamos assegurados de lo contrario, que viven en ella muchos pueblos blancos, y que su temple es muy apacible.

De las dos Zonas templadas una es Septentrional, contenida entre el Tropico de Cancro, y el Circulo Polar Arctico; la otra Meridional, entre el Tropico de Capricornio, y el Circulo Polar Antartico, Sus morado-



res no echan mas que una sombra, y por esto se llaman Heteroscios.

Las Zonas Frias son las contenidas dentro los dos Circulos Polares, una Septentrional, y otra Meridional: sus moradores se llaman Periscios, porque echan la sombra àzia todos lados al rededor de si.

Los Moradores de todo el Globo Terraqueo se distinguen conforme el diferente sitio que tienen, en Antipodas, Antecos, y Periecos. Los primeros son los que viven perpendicularmente debaxo nosotros, y caminan los pies àzia nuestros pies. Tienen medio dia, quando nosotros media noche, Invierno, quando aqui es Verano, y assi se oponen à las nuestras todas sus estaciones de el año. Los Antecos tienen el medio dia, y media noche con nosotros; pero Verano, quando nosotros el Invierno, y al contrario. Los Periecos tienen las estaciones del año como nosotros; pero las horas contrarias, media noche, quando nosotros medio dia, y assi en las demás horas.

Clima, que significa grado, ò escalon, es un espacio de la superficie de la tierra, comprehendido entre dos paralelos, cuyo dia maximo se diferencia media hora; para cuya mejor inteligencia, se ha de saber, que todos los que viven debaxo el Equador, tienen los dias, y noches iguales, siempre de doze horas respectivas; pero à medida que nos apartamos del Equador, àzia uno de los Polos, se va perdiendo esta igualdad, creciendo los dias maximos de tales moradores, y menguando las noches del Verano: con que donde el dia maximo ferà doze horas y media, alli se contara el primer clima, y assi prosiguiendo desde el Equador hasta el Circulo Polar, donde el dia maximo es de veinte y quatro horas, avrà 24. climas, que duplicadas desde el mismo Equador àzia el otro Circulo Polar, hazen quarenta y ocho. Desde estos

Cir-

Circulos hasta sus Polos, ay otros seis climas de cada lado, que llaman Impropios, porque se miden no por la diferencia de media hora, sino de un mes entero, defuerte que en todo ay sesenta climas.

Para saber en que clima vivimos, es menester contar las horas del dia maximo, restar dellas doze, y el numero residuo duplicado, que es, partidas las horas en medias, ferà el del clima en que estamos.

Despues de aver explicado los circulos de la Esfera, y sus usos, conviene examinar, y entender algunos terminos propios, que ocurren en la Geographia, y son los siguientes, que tocan à la tierra, y su division.

**CONTINENTE**, es un espacio muy grande, y dilatado de tierra, como Europa, Asia, Africa, que tambien le llama Tierra firme.

**ISLA**, es un pedazo de tierra, rodeada por todas partes del agua, y desassida del Continente, como Sicilia, Cardèna, Malta, Canarias, Inglaterra, Corfica, Mallorca, Menorca, &c.

**PENINSVLA**, ò casi Insula, es una parte de tierra, cercada de Mar, menos por un lado, donde es unida al Continente. Los Griegos la llaman Chersonesos, y muchos Geographos se valen deste termino, como la Morea, y España, &c.

**ISTHMO**, es aquel espacio estrecho, ò lengua de tierra, que une la Peninsula al Continente, y se estrecha entre dos mares; como el que junta la Morèa, con Europa, y el de Panamá, que es casi puente de una à otra America.

**ESCOLO**, es una Isla de peñas, yà falga visible de el agua, que se llamarà Sirtos, yà quede algo cubierta.

**BANCOS**, ò Baxos, son unos mentones de arena, apenas cubiertos del agua, y se señalan en los Mapas con unos punticos; suelen ser movibles, y mudarfe de una parte à otra.

PRO-



**PROMONTORIO**, ò Cabo, es un peñasco, ò punta de tierra, que se abança à la mar, como el de Finis-Terra en Galicia, el de San Vicente en Portugal, &c.

**COSTAS**, son lo largo de la tierra, que baña el mar.

**MONTAÑAS**, ò Montes, son unas partes de la tierra, muy levantadas sobre la superficie del Globo terrestre.

**CERROS**, y Collados son los que no suben mucho.

**LLANURAS**, ò Navas, son campos grandes, no interrumpidos con sierras, ni desigualdades.

**IMPERIO**, ò Reyno es un distrito grande de la tierra, que contiene varias Provincias sujetas à un Emperador, ò Rey.

Los terminos que tocan à las partes Aqueas del Globo, son Oceano, Mares, Golfos, Estrechos, Pielagos, Archipiagos, Ponto, ò Mediterraneo, Senos, Enseñada, Euripos, Lagunas, Rios, Barra, Baia, Remolino, Puerto.

**MARES**, son aquellos inmensos Estanques de agua, y se dizen no tener fondo, quando no le alcançan dozientas brazas: se dividen en Oceano, Mediterraneo, y Caspio, que no se comunica con el Oceano.

**OCCANO**, son todos los mares juntos, que rodean la tierra por afuera, y reciben diferentes nombres de las Costas que bañan.

**PIELAGO**, es una parte de mar ancha, sin Islas, Escollos, ni Bancos.

**ARCHIPIELAGO**, es una porcion dilatada de mar, sembrada de muchas Islas, como el mar Egeo en la Grecia, y el de las Malucas en el Japon, &c.

**PONTO**, ò Mediterraneo, es un mar rodeado de tierra, que por algun Estrecho se comunica con el Oceano.

**GOLFO**, es un brazo del Oceano, que penetra mucho dentro la tierra: tambien se llama Seno, y Baia, como el Golfo de Venecia, el Golfo de Leon, &c.

PVER-

**PVERTO**, es un Golfo pequeño cerca de tierra, donde pueden los navios recogerse.

**ENSEÑADA**, es el seno corto que haze el mar en algunos Puertos, ò entre montañas en forma de media luna, y ferà Baia si la entrada es estrecha.

**BARRA**, es la boca del Puerto, que tiene la entrada peligrosa.

**ESTRECHO**, es un Braço de mar entre dos tierras poco distantes, por donde se comunican dos mares, como el de Gibraltar, que tiene hasta Zeuta quatro, à cinco leguas de ancho, y el de Calais, que desde esta Ciudad hasta Dovres en Inglaterra, tendrà con poca diferencia el mismo anchor.

**EVRIPOS**, son unas partes de estrechos donde estàn las aguas por ciertos escollos, y cabernas en perpetua furiosa agitacion, yendo, y viniendo, como el de Sicilia llamado Faro de Messina.

**REMOLINO**, es donde el agua con impetu và haciendo como un Circulo, y traga las embarcaciones que se le acercan.

**LAGUNA**, es un estanque grande de agua, que en su profundidad, y anchura se asemeja à un mar: el lago es menor; pero nunca se seca, como hazen los Pantanos.

**RIO**, es agua, que corte sin parar, ni perder su nombre original, hasta llegar à desaguarse en el mar.

**ARRQIO**, ò rio pequeño es el que pierde su primer nombre antes de entrar en el mar.

El Globo Terraqueo se puede dividir en tres maneras, artificialmente, respecto de los Circulos celestes, en Zonas, Climas, Longitud, y Latitud. Naturalmente, en las partes arriba definidas, Isthmos, Islas, Enseñadas, Mares, &c. cuyos lindes la misma naturaleza ha demarcado. Y politicamente en Imperios, Reynos, Republicas, y otros Estados, que determinò el libre alvedrío, y eleccion de

B

los



los hombres. En quanto à lo artificioso, yà quedan tocados los rudimentos; la division natural reconocerà el curioso Lector ocularmente de los Mapas iluminados deste librito; y la politica se procurará declarar con la mayor brevedad en las respectivas descripciones.

Segun esta division politica se señalan comunmente quatro partes de la tierra, Europa, Asia, Africa, y America: las tres primeras forman un solo Continente, que es el mundo antiguo, y la quarta Parte haze por sí sola otro Continente, que llamamos el Nuevo Mundo, ò Indias Occidentales, porque se descubrió el año de 1492. y fue hasta entonces incognito. Otros Geografos añaden à estas quatro partes del mundo otras dos, la tierra Artica, que se halla cerca del Polo deste nombre, y la Antártica, que está al Polo opuesto Austral, que llaman Tierra incognita, y juzgan ser un Continente tan vasto como Europa, Asia, y Africa juntas.

Quien quisiere estudiar estas materias por menor, y científicamente, vea el Espejo Geographico, el Mundo de Medrano, y los dos tomos de Mr. Robbe, &c. Finalmente para la inteligencia de los Mapas siguientes, y todos los demás, se ha de advertir, que à su parte superior fuele caer el Norte, à la inferior el Sur, à la derecha el Oriente, y à la izquierda el Occidente.

Suelen tambien llevar sus escalas de leguas, sobre que se busca, y mide la distancia de dos lugares, de este modo: Se abre el compàs del uno al otro lugar, poniendo las puntas en los circulillos que tienen à este fin; llevada despues la misma abertura del compàs sobre la escala, se reconocerán las leguas de distancia entre uno, y otro lugar. Si la abertura abraza mas leguas, que la Escala contiene, se medirá lo que sobra en una, ò mas vezes, y se sumarán las leguas de todas las medidas aplicadas à la Escala.

Aqui

Aqui no puedo dexar de notar la gran diferencia que ay de leguas à leguas en unos, y otros Países.

Una legua de España tiene passos.	3400.
Una legua Alemana.	4000.
Una legua comun de Francia.	2500.
Una legua grande de Francia.	3000.
Una legua de Suecia, y de los Esquizaros.	5000.
Una legua de Ungría.	6000.
La de Polonia.	3300.
Una legua de Inglaterra.	1250.
Una legua de Escocia.	1500.
Una milla de Italia, haze passos.	1000.

Una legua de Italia son tres millas haciendo un passo Geometrico cinco pies, y un pie doze pulgadas.

Segundamente se advierte al Lector, que quando escrivio los confines de algun Continente, Reyno, Isla, ò Provincia particular, siempre empiezo por el Oriente, Mediodia, Poniente, y despues los limites que tiene al Norte. Item, quando digo tiene de largo tantas leguas, siempre entiendo de Oriente à Poniente, y su anchor de Mediodia al Norte, ò Septentrion.





## EUROPA.

**E**ste Continente, como sin disputa es en extension de las quatro referidas partes del mundo la menor, asimismo irrefragablemente por su calidad, temple, fecundidad, destreza, y numero de sus moradores, es la mas noble, y aventajada, facendo mas tesoros de su comercio, que las otras de todas sus minas.

Y sin detenerme sobre la fabulosa ethymologia, y origen deste nombre Europa, passare à notar, que esta principal Region del Globo terrestre, casi toda està dentro la Zona templada Septentrional, y su mayor extension del Mediodia al Septentrion, serà de 800. leguas grandes de Francia, y desde Oriente à Poniente 900.

Sobre sus limites precisos ay varias contiendas, que no son deste lugar; y basta saber, que sus lindes son el Archipelago, Helesponto, Proponto, Bosphoro, Thracio, Ponto Euxino, Bosphoro, Cimmerico, mar del Azabacle, el Don, ò Rio Tanais, hasta el Lago de Rezan, y una linea imaginada desde el principio del Tanais, hasta el grande Emporio del Norte, San Miguel Arcangel, donde el Rio Dwina defagua en el mar Hyperboreo: el mar Atlantico, el Estrecho de Gibraltar, y el Mediterraneo: el mar Atlantico: el mar Hyperboreo.

El temple, fertilidad, y demàs prerrogativas de la Europa, sus Rios caudalosos, y Fortalezas, las costumbres, y genios de sus pueblos se declararan en adelante, tratando de cada una de sus muchas hermosissimas Provincias en particular.

Destas las principales en que se divide esta mas noble porcion del mundo, son 14. con el orden siguiente.

1. España, que contiene à Portugal, y consta de muchos Reynos.
2. Francia.
3. Italia.
4. La Germania inferior,







rior, que es Flandes, y Olanda en 17. Provincias. 5. La Germania superior, ò Alemania, que comprehende la Bohemia, y parte de Dinamarca. 6. La Polonia con la Prusia, Cassubia, Ruffia Meridional, Podolia, Volinia, Lituania, Livonia, Sumogitia, Massovia, y otros Estados. 7. La Ungria con la Transilvania, y ambas Moldavias, que la Meridional llaman Valaquia. 8. El Ilirico, que encierra la Croacia, Dalmacia, Bosnia, Rascia, y la Grecia. 10. La Romania. 11. La Servia, y Bulgaria. 12. La Menor Tartaria. 13. Parte del Estado del Gran Duque de Moscovia. 14. La Escandinavia, que contiene los Reynos de Norwega, Suecia, y Dinamarca; de cada uno destes Estados se hablarà adelante debaxo de sus titulos respectivos.

Dichos estados, Reynos, Republicas, y Provincias se gobiernan de muy diferentes maneras: el mas noble, y dicho es el gobierno Monargico, como el de España, Francia, &c. El Despotico se usa en Turquía, y Muscovia: el Aristocratico en Venecia: El Democratico entre los Esquizaros, y en Olanda; otros ay mixtos de Monargico, y Aristocratico, como en Alemania, Inglaterra, y Polonia.

El Estado Monargico es el que se gobierna por un solo Soberano.

El Despotico es el cuyo Monarca dispone libremente de la vida, y muerte de sus subditos sin formalidad, ni via de justicia.

El Aristocratico es el, donde gobiernan algunos Nobles, ò Personas mas calificadas.

El Democratico es el, donde se eligen algunos de el Pueblo para que gobiernen.

Professanle en dichos Estados de Europa varias Religiones, si assi se pueden llamar las Sectas distintas de la unica verdadera Religion Catolica Romana.




Cinco son las principales, que se exercen, aunque las Sectas han echado muchas ramas. La mas antigua, y sola verdadera es la Catholica, cuya Cabeça es el Romano Pontifice, Successor de San Pedro, que se sigue en España, Francia, Italia, Flandes, y gran parte de Alemania, y Polonia, &c.

La Mahometana, que inventò, y enseñò el año de 625. Mahometo, Arabe de Nacion, que los Turcos professan estrechamente, y algunos de sus Vassallos.

La Griega, de los que se apartaron de la Iglesia Romana, para seguir el scisma de Photio, falso Patriarca de Constantinopla, y algunos dogmas de Arrio, Nestorio, Eutiches, Dioscoro, y otros Herefiarcas: varias Sectas que de aqui brotaron, se tienen en los Estados del Gran Turco, en Moscovia, y algunas tierras dependientes de Polonia.

La Luterana, que predicò Martin Luthero, Frayle Apostata, en el año 1517. y se professa en la Alemania baxa, Saxonia, Dinamarca, Suecia, y Brandeburgh. Y finalmente la Religion pretendida reformada, que compulò Juan Calvino de los errores de Wicleff, Hus, y otros Herefiarcas: destas dos ultimas han salido muchissimas otras Sectas, que se hallan en Inglaterra, Olanda, Alemania, y Polonia, aviendo mas de veinte diferentes de Luthero, y muchas de Calvino.

Los Soberanos que dominan en Europa oy en dia, son Nuestro Santissimo Padre el Pontifice Romano, el Emperador, el Rey de España, el de Francia, el de Polonia, el Rey de Portugal, el Rey de Inglaterra, el Rey de Suecia, el Rey de Dinamarca, el Czar de Moscovia, el Gran Turco, el Duque de Lorena, los siete Electores del Imperio, que son los Arçobispos de Moguncia, Treberis, y Colonia, el Duque de Babiera, el Conde Palatino del Rhin, el Duque de Saxonia, y el Marquès de Brandeburgh, à quienes se añadió ultimamente el Duque de Hanover, aunque









aunque con oposicion de muchos. Las Republicas de Venecia, Olanda, Genua, y Luca, con los Cantones de los Esquizaros, el Lansgrave de Hafia, el Duque de Neuburg, el Duque de Saboya, el de Florencia, el de Parma, el de Mantua, y el de Modena: los Duques de Hanover, Luneburg, Zell, Brunfwich, Wolfenbutel, y Holstein; y finalmente tambien las Villas alladas Hanseaticas, como Hamburgo, Lubecque, Bremen, Rostock, &c. Los Obispos de Lieja, Munster, y Paderborn.

Al fin en las tablas, se reconocerán facilmente los Estados que cada Soberano posee en el mundo al presente Año de 1697.

## ESPAÑA.

Se llamava antiguamente Iberia de el Rio Ebro; y porque es la parte mas Occidental de toda la Tierra-Firme, se dice tambien Hesperia, de donde nace el llamarse aquella Punta en Galicia Cabo de Finis-Terræ. Puede llamarse Península, porque el mar la baña por todas partes, menos de los Montes Pirineos, que la dividen de Francia.

Los Terminos de España son, al Oriente, el Mediterraneo, y dichos montes; el Estrecho de Gibraltar; y el Oceano: tendrá por lo largo desde el Cabo de San Vicente, que está en los Algarves, hasta Colibre, junto à Perpignan, en el Rosellon 260. leguas; y su ancho, desde el Estrecho, hasta el Cabo de las Peñas, en Asturias, será de 160.

Seis son los principales Rios de España. 1. Tago, que nace en los Montes de Albarracin, passa por las Villas de Zurita, Fuente de Dueñas, Aranjuez, Toledo, Talavera, Puente del Arzobispo, Almaraz, y Alcantara, despues



entra en Portugal, y se desagua en el Oceano, en Lisboa. 2. El Duero, que nace junto à Soria, passa por el Burgo de Osma, San Estevan de Gormaz, Simancas, Toro, Zamora, y entrando en Portugal à Miranda, desemboca despues en el Oceano en Oporto. 3. El Ebro, que nace cerca de Espinosa junto à Asturias, passa por Frias, Miranda de Ebro, Logroño, Calahorra, Tudela, Zaragoza, Calpe, y se desagua en Tortosa, en el Mediterraneo. 4. Guadalquivir, que nace en Sierra Segura, passa por Baeza, Andujar, Cordua, y junto à Ezija, baña los muros de Sevilla, y entra en el Oceano, en S. Lucar, Puerto que està 7. leguas de Cadiz. 5. Guadiana, que nace junto à las Salinas, cerca las fierras de Alcaraz, en unas Lagunas, passa por Calatrava, Puebla, Palacio de Rey, y al Molino de la Polvora del Alcazar de San Juan, se mete debaxo de tierra el espacio de 6. leguas, y bolviendo à salir junto à Arenas, passa por Medellin, Merida, y Badajoz; despues entra en Portugal, y va à desaguarse en el Oceano, en Ayamonte, Puerto de Algarve. 6. El Miño en Galicia, que nace en los montes, que están entre Lugo, y Mondonedo; passa por Lugo, Belezar, Orense, y Tuy, entra junto à la Guardia en el Oceano. Es de notar, que todos estos Rios, menos el Ebro, corren de Oriente à Poniente, que es cosa bien singular.

De la fertilidad, temple, riquezas, y opulencia de esta Region, como de el valor, futeleza, è ingenio de sus Naturales, mas vale callar, que dezir poco, hallandose llenas de ello todas las Historias.

Dividese la España en quinze partes. que casi son todas Reynos, y se llaman Castilla la Vieja, y la Nueva, Estremadura, Leon, Aragon, Navarra, Valencia, Murcia, Andaluza, Granada, Portugal, los Algarbes, Galicia, Asturias, Vizcaya, Cataluña.

En el medio de todos están las dos Castillas; de la Vieja

Vieja es Capital Burgos, donde està cerca la celebre Abadia de las Huelgas, y ay un famoso Hospital Real para los Peregrinos.

La Capital de Castilla la Nueva es la famosa Ciudad de Toledo, sobre el Tajo, cuyo Arçobispo es Primado de las Españas, con mas de dozientos mil ducados de renta; pero el primer Lugar entre sus Villas tiene la Corona Imperial de Madrid, sobre el Rio Mançanares, por estar en ella desde el principio deste Siglo, en consideracion de su fanissimo temple, la Corte de el Rey Catolico, por su grandeza, hermosura de su Plaza mayor, lo magnifico de sus calles, y Palacios, abundancia de sus fuentes, lo rico de sus Templos, y otras prerrogativas.

Alcala de Henares, à seis leguas de Madrid, es una de las mas celebres Universidades de Europa, donde se enseñan todas Sciencias, especialmente la Sagrada Teologia especulativa.

Enclavada con Castilla la Nueva està la Estremadura, cuya Capital es Badajoz, fertilissima Provincia, especialmente en ganados, y tan templada, que los llevan allà à hibernar de partes muy remotas: tiene tambien minas de plata, y un Governador, ò Capitan General de toda la provincia.

Leon, cuyo largo serà de 40. leguas, y su ancho de 55. tambien està en lo interior de España, y tiene el nombre de su Villa Capital, y un Obispo Sufraganeo del de Santiago: Su Iglesia Cathedral se estima la mas hermosa de España: en este Reyno està Valladolid (antes Corte de los Reyes) sobre el Rio Pilverga, y Salamanca sobre el Rio Tormes, una de las mas famosas Universidades de todo el mundo.

Galicia, que es el Reyno mas Occidental, tendrà 50. leguas de largo, y 40. de ancho, su Capital es Compostela, ò en Idioma vulgar, Santiago, tan celebre por las Romerías



merías continuas de todas las partes del mundo; y es de notar, que son tantos los Franceses que van allá, que el camino Real le llaman, ó camino Francés. Ay un famosísimo Hospital Real, y Confesores para los Estrangeros; tiene su Virrey, y Capitan General, que reside en la Corona, adonde ay tambien un Consejo Provincial. Ay minas de Oro, Plomo, Cobre, Hierro, y Bermellon, y grande abundancia de ganado, con que, y por ser los naturales muy dados al trabajo, aunque parezca el Reyno menos pingue, contribuye al Rey mas que ningun otro.

Dando la buelta de aquí ázia el Norte, y costeando el Océano, se hallan las Asturias, que es un Principado, de que se intitula el Heredero Primogenito de la Corona de España, tendra 48. leguas de largo, y 18. de ancho, su Capital es aora la Ciudad de Oviedo.

Vizcaya comprehende tres partes, la una se llama propriamente Vizcaya, que es la mayor, y su Capital Bilbao, otra Guipuzcoa, su Capital Tolosa, la Provincia de Alaba, y su Capital Victoria: las riquísimas minas de hierro, las dos Fortalezas de San Sebastián, y Fuente-Rabia, y la Paz de los Pirineos, que se hizo sobre el Rio Bidassoa, junto al ultimo Castillo, en la Isla de los Fayfanes, año de 1659. donde confina la Francia, hazen celebre á esta Provincia.

Navarra, casi toda está rodeada de sierras, tendrá de largo 38. leguas, y 32. de ancho, su Capital es la Ciudad de Pamplona, que está muy cerca de la Raya de Francia, y al pie de los Pirineos: su Castillo passa por la mejor Fortificación de España. Aquí reside el Virrey.

El Reyno de Aragon tendrá 80. leguas de largo, y 47. de ancho su Capital es Zaragoza sobre el Ebro. Ay allí mismo un Virrey, y sus Consejos para el gobierno, con el Magistrado del Justicia Mayor, que sirve para resguardo de sus Fueros: tiene otras Ciudades de grande ame-

amenidad, aunque generalmente la tierra es montuosa: ay en este Reyno dos Universidades, una en Huesca, otra en Zaragoza.

Cataluña solo tiene titulo de Principado: tendrá de largo 60. leguas, y de ancho 50. Su Capital es Barcelona, donde reside el Governador, ó Capitan General: ay un Obispo, Consejo, y Tribunal de Inquisicion. Fue tomada por el Duque de Vandoma, en 10. de Agosto, despues de una increíble resistencia del Principe Jorge de Darmestar, y restituyda por la Paz del Haya, con Rosas, Girona, Palamos, y Belver. Tiene esta Provincia minas de oro, plata, cristales, y jaspes: á una jornada de Barcelona está el famoso Santuario, y Abadia de Benitos, Monserrate.

Sus Fortalezas ázia la Frontera de Francia, y el Rosellon, son Girona, Palamos, y Rosas, que ganó Francia en las últimas guerras.

Continuando á dar la buelta ázia Mediodía, y Poniente, por las Costas del Mediterraneo, primero se encuentra.

El Reyno de Valencia, que tiene de largo 66. leguas, y de ancho 25. Su Capital es Valencia, sobre el Rio Guadalquivir, á media leguecita de el Mar. Es amenísimo su temple, desuerte, que en sus muchos espaciosos jardines, y huertas nunca les faltan á los arboles flores, ni fruta. Tiene minas de plata, hierro, alabastro, alumbre, lapiz. Su Virrey reside en dicha Capital, y suele tener mucho que hazer con los Vandidos, que ay en grande numero, y executan atroz violencia.

El Reyno de Murcia tendrá de largo 25. leguas, y 23. de ancho: su Capital es Murcia, sobre el Rio Segura, y su Obispo lo es tambien de Cartagena; es muy abundante en limones, naranjas, vinos, sedas, alumbre, amethyfos, almagre, y plomo.

El Reyno de Granada tendrá 80. leguas de largo, y 30. en lo mas ancho: su Capital es Granada, sobre los Rios Darro,



Darro, y Genil, al pie de Sierranevada, que siempre está cubierta de nieve: conquistóla el Señor Rey Don Fernando el Católico de los Moros en el año de 1492. El Emperador Carlos V. empezó aquí en el Alhambra un magnífico Palacio, pero no está acabado. Tiene la Ciudad de circuito mas de quatro leguas, y mas de mil Torres en sus murallas. Su Territorio es amenísimo, abundante en sedas, y hermoſeado de una Vega, ó llanura de mas de quatro leguas, que toda con el beneficio de dichos dos Rios, y la comodidad de las Azequias, se riega todas las vezes que se quiere. Ay un Consejo Provincial, y un Tribunal de Inquisición; pero las calles son à lo Morisco, irregulares, y muy estrechas. La Metropolitana es magnífica, y lo será mucho mas despues de fenecida.

El Reyno de Andaluzia tiene de largo 84. leguas, y de ancho 52. Su Capital es Sevilla, sobre el Rio Guadalquivir, y sube la Marea, ó por lo menos la creciente hasta ella 15. leguas, de fuerte, que pueden llegar à sus murallas grandes navios. Su Metropoli es bellísima, y por la Torre, ó Giralda, se puede subir à cavallo; es poco fuerte, y sus calles son irregulares, y estrechas à lo Morisco.

Cordova fuè antiguamente Reyno, y Corte de su mismo nombre, oy es grande Ciudad sobre el Guadalquivir, pero poco poblada; siempre ha florecido de grandes Ingenios, siendo Patria de Seneca, Lucano, Averroes, y del Gran Capitan, &c.

Hállase en este Reyno de Andaluzia el Puerto, y Fortaleza de Gibraltar, que tiene enfrente la de Zeuta, que desde allí se ve; y con tener seis buenos navios de guerra en cada una, ningun navio Estrangero podria passar del Oceano al Mediterraneo, ni à Levante sin licencia de su Magestad.

Tambien está el famosísimo Emporio de entrambos  
Mun-

Mundos, y Puerto de Cadiz, que llaman Isla de Leon, en cuya Baia caben mas de mil navios sin embarzarse, donde se cargan, y descargan los Galeones, y Flota de las Indias, y ay grandísimo comercio.

Costeando de aquí à pocas leguas, se encuentra el Puerto de Ayamonte, à la embocadura de la Guadiana, y luego los Algarbes, que es una Provincia harto desdichada, y esteril, sin embargo tiene un Obispo en Faro.

Ultimamente está el Reyno de Portugal, que comprehende casi toda la antigua Lusitania: heredóle el Rey Filipe Segundo, despues de aver echado el usurpador D. Antonio, Prior de Crato, en el año de 1580. y sus sucesores los Reyes Católicos lo poseyeron hasta el año de 1640. quando se levantaron los Portugueses, y coronaron por su Rey à Don Juan el Quarto Duque de Bragança, cuyos descendientes le poseen pacíficamente desde la Paz hecha con la Reyna Madre Tutora, en el de 1668. Tiene de largo 110. leguas, y de ancho donde mas 50.

Dividese el Reyno de Portugal en seis Provincias. 1. Estremadura, en que está Lisboa la Capital Corte de los Reyes, y famosísimo Puerto, adonde se desfagua el Tajo; pero la Ciudad, aunque muy grande, tiene muy poco de magnifico, ó hermoſura, siendo las mas callejuelas, baxadas, y cueſtas, donde no caben sino literas. 2. Beyra. 3. Traslosmontes, en que está el Ducado de Bragança. 4. La Provincia de entre Duero, y Miño, adonde está Braga, y Porto. 5. La de Alentejo. 6. El Reyno de los Algarbes.

Tiene este Reyno de Portugal minas de oro, plata, estaño, hierro, plomo, alumbre, cristales, rubies, y otras piedras.

Las Islas principales de España, que se hallan en el Mediterraneo son tres, que los antiguos llamaron Balears;



leares; Mallorca, Menorca, è Ibiza. Mallorca està en medio, tiene Ciudad famosa, fuerte, y de su nombre, donde reside el Virrey de aquellas Islas: à su Oriente està Menorca, son dos buenos Puertos, y Paisès muy fertiles: Ibiza tiene la Capital de su nombre, y Formentera, grande abundancia de frutos, sin animal alguno ponçonoso.

Toda la España fuè dominada despues del Imperio Romano de diferentes barbaras Naciones, por los Wandalos, Alanos, por los Godos, y Vice Godos, en todo mas de 700. años, y despues por los Moros de Africa, desde el año de 711. hasta el de 1492. quando el Rey D. Fernando ganò à Granada.

A la Augustissima Casa de Austria llegò por sucession en cabeça de Felipe I. en el año de 1504. y continua oy dia felizmente en el Rey nuestro Señor Carlos Segundo, que Dios guarde.

En el año de 1610. se purgò totalmente de los Moros, que se toleraron hasta entonces, y por medio de la Inquisicion se conserva la España mas que ningun otro Reyno gloriosamente limpia de qualquier Secta contraria à la Religion Catolica, y los Sectarios, que cogen, si son obstinados, los queman: sin embargo por lo pingue de la tierra, y el gran comercio, se hallan muchos Judios, sin poderlos defarraygar. Atribuyese à dicho exterminio de los Moros, que passaron de 900 fl. y à los infinitos Españoles que coechò el oro de las Indias, y el estar tan despolada la España.





ANTON  
MAM  
ALERE  
VER  
NIVER  
DIR

EÓN



## FRANCIA.

**E**ste Reyno se llamava antiguamente Galia, y tiene su nombre de los Francos, Pueblo de Alemania, que passò à habitarle. Son sus lindes Alemania, los Esquizaros, y Piamonte: el Mediterraneo, y Montes Pirineos, que la dividen de España, como los Alpes de Italia: el Océano: la Manga, ò Canal de Inglaterra, y los Países baxos. Está en medio de la Zona templada Septentrional; en lo mas largo de Poniente à Oriente, desde la punta de Bretaña, llamada el Conquet, hasta mas allá de Saralva, en Lorena, tendrá 200. leguas, y de ancho del Medio dia al Septentrion, que es desde los Pyreos hasta Calais 180.

Quatro principales son los caudalosos Rios que entre otros muchos fertilizan este abundantissimo, y poderoso Reyno, la Sena, ò sequana, que nace en Sanlène, seis leguas de Dijon en el Ducado de Borgoña, y passando por Sene, Bar, Troya, Melun, Corbeil, Paris, Meulan, Nantes, Vernon, Roan, Caudebec; de alli à 4. leguas entra en el mar Britanico, ò Canal de Inglaterra. La Loira, que nace en Godet en las Cevennas, à 4. leguas de la Villa de Pui, passa por Feurs, Roanne, Bourbon, Dezize, Nivers, Orleans, Blois, Tours, Saumur, y Nantes, desde donde se navega, hasta el Océano, en que se desagua en Sana-zayre. La Garona, que nace en Sahurdun, al pie de los Pyreos en la Gascuña, passa por S. Bertran, Rieux, Tolosa, Agen, Burdeos, y desde aqui es navegable por espacio de 20. leguas, hasta entrar en el mar de Gascuña, pero perdiendo su primer nombre, y tomando el de Gironda.

El Rhodano, que tiene su nacimiento en los Alpes, fuera del Reyno, en el monte S. Godardo, tierra de los Gri-



Grifones, passa por Sion, entra en el Lago de Ginebra; Leon, Viena, Valencia, Montlimar, Viviers, Aviñon, Arles, y Dormet, y de allí à 4. leguas se pierde en el Mediterraneo por muchas bocas. Por dominar en este Reyno Marte, y Jupiter, son sus Pueblos inclinados à las armas, y al trabajo, comercio, y sciencias, de fuerte, que en todo el Norte ningun Cavallero es estimado, que no ha vivido algunos años en Francia, y aprendido su lengua, cortefania, y buen arte.

Antiguamente se dividia la Galia en Cisalpina, y Transalpina. Item, despues en Galia Belgica, Celtica, Aquitana, y Narbonense; pero oy dividen este Reyno por los 12. Gobiernos, que se juntaron en las Cortes Generales el año de 1614. à que añadiendo los Franceses sus Conquistas de Saboya, Condado de Borgoña, Lorena, en Alfacia, Luxemburgh, y Flandes, cuentan 18. Provincias, ò Gobiernos. ¶ Son pues sus principales Provincias. 1. la Guiena, ò Aquitania, cuya Capital es Burdeos. 2. El Gobierno de Lengadoca, que comprehende el Rosellon, su Capital Tolosa, la mejor Ciudad despues de Paris, y su Pais el mas fertil, y ameno de todo el Reyno. 3. La Provincia, su Capital Aix. Contiene el Principado de Orange, cuya Fortaleza possedyò, y mandò botar el Rey de Francia; pero se restituyò al Rey Guillermo, por la paz del Haya, fortificada como antes; la Capital es Carpentras, que pertenece al Papa, como tambien Aviñon, adonde no poco tiempo estuvo la Silla Apostolica, y ay las mas hermosas murallas del mundo. 4. El Delfinado, de que toman el nombre los Principes herederos, por el concierto con que le cediò el Conde Imberto al Rey Felipe de Valois: su Capital es Granooble, sobre el Rio Isara. 5. El Gobierno de Leon, cuya Capital es Leon, Ciudad de las mas ricas, hermosas, y antiguas de Europa, celebre Emporio, donde se juntan los Rios

Rios Rhodano, y Sona. 6. El Gobierno, ò Ducado de Borgoña, cuya Capital es Dijon, sobre el Rio Uche, contiene la muy insigne Abadia Cisterciense, y la Bressa, que fue de los Duques de Saboya. 7. La Champaña, que allí se llama por sus hermosos grandes campos; contiene varias Provincias. 1. La Champaña, su Capital Troya sobre la Sena. 2. El Remès, su Capital Rems, cuyo Arçobispo consagra los Reyes de Francia. 3. El Perthès. 4. El Rethes. 5. El Vallage. 6. El Bassiny, su Capital Langres. 7. El Senonense, su Capital Sens, y su Arçobispo Primado de las Galias, aunque se lo disputa el de Leon. 8. Bria de Champaña, su Capital Pro vins.

El Octavo Gobierno es de la Picardia, que passa por la mas noble Provincia, y es el Solar de muchissimas illustres Casas: su Capital es Amiens. En este Gobierno entran los Franceses el Pais de Artois, con su Capital Arras, y el Cambresis, Hainaut, y Luxemburgh, conquistas de Flandes.

El Nono es Normandia, su Capital Ruan, sobre la Sena, celebre Emporio. El 10. la Breña, por todas partes bañada del Oceano; contiene las Diocesis de Renes, Dol, S. Malo, S. Brieu, Treguier, S. Pol, de Leon Quimper, Vanes, y Nantes: su Capital es Renes. Los Gobiernos referidos se hallan en lo exterior de la Francia, y en lo interior.

El Undezimo Gobierno, ò Provincia es la de Orleans, que comprehende otros doze Gobiernos subalternos, siendo la mas estendida de todas: su Capital es Orleans, antiguamente Corte de un Reyno; pero aora es Ducado, y Titulo de los segundo Genitos de Francia.

La Duodezima Provincia es la Isla de Francia, que aunque la menor, es su Gobierno el mas apetecible de todos: llamase Isla, porque se encierra entre los quatro Rios Sena, Marna, Oise, y Aine: su Capital es Paris; Corte




Corte de los Reyes de Francia, aunque lo mas residen en los Palacios circunvezinos de S. German , S. Claudio , Fontanablau, y Versailles : tiene esta Ciudad la grandeza , riqueza, y demás ventajas que todos saben; su Arçobispo es Duque, y Par de Francia de poco acá.

El Ducado de Lorena, que antiguamente fue Reyno, tiene por Capital Nancy, Corte que fue de sus Duques : contiene además del Ducado de Lorena, el de Bar, y por la paz del Haya se bolvió à sus Duques : pero demolidas las Fortificaciones. El Condado de Borgoña , ò Franco Condado, que era uno de los diez Circulos del Imperio, y joya estimada de la Corona de España: tiene por Capital Dola, y singular abundancia de excelentes vinos , trigos , ganados, y Salinas.

De la Saboya, Piamonte , y los Países conquistados se hablarà separadamente abaxo.

Los Pares de Francia fueron al principio que los criò Carlo Magno, doze; seis Eclesiasticos, y seis Seglares: entre los primeros ay tres Duques, el Arçobispo de Rems , el Obispo de Lan, y el de Langres; y tres Condes, el Obispo de Chalon, el de Noyon , y el de Boves. Tambien entre los Seglares ay tres Duques, el de Borgoña , el de Normandia, y el de Aquitania, ò Guiena; y tres Condes, el de Flandes, el de Tolosa, y el de Champaña. Los demás se instituyeron despues. El Christianissimo Rey de Francia es oy Luys XIV. que fue el primero, quien prohibió el Exercicio de la Religion pretendida reformada de Calvino en el año de 1686. echando todos sus Sectarios, que eran innumerables, con impulso yá de Religion, yá de Política, contra los Edictos de Nantes, que en su favor otorgaron los Reyes predecesores.

Esta Corona es hereditaria oy en la Casa de Bourbon , y siempre con exclusion de hembras , en virtud de la Ley Salica.







UNIVERSIDAD NACIONAL AUTÓNOMA DE MEXICO  
 DIRECCIÓN GENERAL DE BIBLIOTECAS



## I T A L I A.

**L**A Italia, jardín de Europa, se estiende en forma de bota, y como Península, casi por todas partes bañada del mar; su mayor longitud desde Laufet en Saboya, hasta Otranto, en el Reyno de Napoles, es de 210. leguas, pero su anchor es muy irregular, y donde mas 157. leguas. Confina con el Río Arça, y Golfo de Venecia: el mar, los Alpes, y Río Varo: y con el Golfo Adriatico.

Son quatro sus principales Ríos, 1. el Pò, dicho Eridano, que nace del Monviso, monte altissimo en Piamonte; passa por Saluzza, Turin, Trin, Casal, Valencia, Plafencia, Cremona, y Ferrara; despues entra en el mar Adriatico, siendo navegable casi desde su principio. 2. El Athesis, ò Adige, que nace en el Condado de Tirol, passa por Trento, Verona, Rovigo, se desagua en Valprona con el Adriatico. 3. El Tibre, que nace en el monte Apenino; y passando por las Villas de Burgo, San Sepulchro, Città de Castello, Perugia, y Roma, entra por Ostia en el mar Toscano. 4. El Arno, que nace en el monte Apenino, atravieffa la Toscana, y passando por Florencia, y Pisa, entra en el mar Ligustico. Tiene tambien la Italia algunos insignes Lagos, v. g. el Lago de Como, el de Ilico, el de Garda, y el de Peralá.

Roma es la Capital de toda Italia, que de dos mil años acá es, y passa por la mas celebre del Orbe, y Cabeça del Mundo. Puedese dividir la Italia en las treze partes siguientes, empezando de lo mas Occidental.

1. El Estado, ò Ribera de Genua, que tiene la Capital de su nombre, muy poderosa, y bella, con increíble trato, y comercio; contiene Monaco, con Presidio Francés, y Final que es del Rey N. S.

C 2

2. La



2. La Toscana, que fue un Reyno, llamado antiguamente *Hetruria*, ò *Tuscía*: su Capital es *Florençia*, una de las mas hermosas Ciudades de Italia, Corte del Gran Duque, que es nombre de sus Soberanos desde *Pio V.* acá. El Emperador *Carlos V.* incorporò à la Toscana las Republicas de *Pisa*, y *Sena*, à favor de *Cosme de Medicis*.

En esta Provincia està tambien la Ciudad Libre, y Republica de *Luca*, y las de *Piombino* *Orbitelo*, *Telamon*, y *Puerto Hercole*, que son de España.

3. La Campaña de Roma, que es del Estado Eclesiastico, y su Capital la del Mundo, la celebrada Ciudad de Roma, que el *Tibre* divide en dos partes.

4. El abundante, y amenissimo Reyno de *Napoles*, perla de la Corona de España, que contiene poco menos de la mitad de toda Italia, casi por todas partes està rodeado del mar: su Capital es la insigne, y mayor Ciudad de Italia, que dà su nombre al Reyno, llamada antiguamente *Partenope*. Dividefe en 12. Provincias, la *Basilicata*, Tierra de *Bari*, Tierra de *Otranto*, las dos *Calabrias inferior*, y *superior*. La Tierra de *Labor*, con su padrastrò, el monte *Vesuvio*. El *Abruzo*, Condado de *Molissi*, la *Pulla*, la *Capitanata*, los dos Principados *Citerior*, y *Ulterior*.

En la Ciudad de *Napoles*, que tiene un bellissimo Puerto, reside el Virrey, que gobierna por su Magestad Catolica, que lo posee juntamente con la *Sicilia*, en feudo de la Iglesia, y Sumo Pontifice, pagando cada año à su Santidad por ellos la *Víspera de S. Pedro*, siete mil escudos, y una *Hacanea blanca*. Ay en este Reyno 20. Arçobispados, y 130. Obispados, pero son los mas muy tenues, 21. Titulos de Principes, 35. Marqueses, y Condes, 2700. Poblaciones.

5. La Marca de *Ancona* sobre la costa del *Adriatico*, que

que contiene la Santa Casa de *Loreto*, y es casi toda del Papa, como.

6. El Ducado de *Espeleto*, ò la *Umbria*, con la Tierra de *Sabina*.

7. La *Romagna*, que contiene *Ravena*, y *Boloña*, famosa Academia, con la pequeña Republica de *San Marino*, que està debaxo el amparo de su Santidad, oy *Inocencio XII.* de Casa *Pinateli*; del Estado Eclesiastico es tambien el Patrimonio de *San Pedro*, el Ducado de *Castro*, *Orvieta*, *Perugia*, y el Ducado de *Urbino*.

8. El Estado, ò Republica de *Venecia*, que tiene un Patriarca, y su Capital del mismo nombre, edificada de 72. Islas el año de 421. Ciudad tan primorosa, y rica, que no es facil hallar su igual, toda en forma de Isla, rodeada del mar, con algunas Islitas circunvezinas, habitadas de Religiosos, y Maestros de obras excelentes. Dividefe en seis partes. 1. El Dogado, ò País del *Dux*, que gobierna la Republica desde el año 697. 2. La *Polesina* de *Rovigo*. 3. El *Paduan*. 4. El *Veronès*. 5. La *Marca de Trevisa*, y 6. El *Vicentino*.

9. La *Lombardia*, dividida por el *Pò* en dos partes, de que la una comprehende los Ducados de *Parma*, *Modena*, *Ferrara*, *Monferrato*, y *Mirandola*; la otra el Ducado de *Milàn*, y el de *Mantua*; el *Bressan*, *Bergamach*, y *Cremach*, que son tres, como Provincias de *Venecia*.

El Ducado de *Parma* tiene su Soberano aparte, que es de Casa *Farnese*, y tambien el de *Modena*, Feudatario del Emperador, que es de Casa *Este*; *Ferrara* es del Papa. El *Monferrato* pertenece parte al Rey de España, parte al Duque de *Saboya*. *Casal*, su mas fuerte Plaza se ganó el año de 1695. de los Franceses, y queda demolida. *Mirandola* tiene assimismo su Duque à parte, que es de Casa *Cibo*, como el Ducado de *Mantua*, cuyo



Duque aora (antes solo Marqués) es Gonçaga ; pero Feudatario del Señor Emperador. Sus Capitales son Parma, Mantua, y Modena.

10. El Ducado de Milàn, que recibe su nombre de su insigne Capital, y es uno de los principales Estados de la Corona de España, se gobierna por un Governador, que reside en su famoso Castillo, es feudo del Emperador, y dicen fue sitiada esta Ciudad 40. vezes, y tomada 12.

11. El Piamonte, que está al pie de los Montes Alpes, contiene los Marquesados de Ivrea, Suza, Saluza, y Ceva, el Ducado de Aost, el Vercelès, y el Condado de Asti. Su Capital es Turin, sobre el Pò. Corte cèbre de los Duques de Saboya, Príncipes de Piamonte, cuya Ciudadela es la primera de Europa, del mismo Maestro que la de Amberes. El Condado de Nizza es oy tambien del Duque de Saboya. Es este Ducado Soberano en Europa, y sus Duques à quienes se dà Alteza Real, descienden de los antiguos Duques de Saxonia, y se intitulan Reyes de Chipre: por averse casado el Duque Luis con la heredera de aquel Reyno, y Vicarios perpetuos del Sacro Romano Imperio. Se divide la Saboya en 6. partes, la Saboya, la Mauriana, la Tarantefa, el Genuès, el Fausiñy, y el Cables: su Capital es Chambery.


El Embaxador deste Duque, de tres años acá tiene tratamiento de testa Coronada en España, como antes tenia yà en Francia, Viena, y Londres.

12. El Friuli, cuya Capital fue antiguamente Aquileya, Corte de Emperadores, yà arruinada, oy es Udina. Es de los Venecianos esta Provincia, pero Triest Puerto, y Ciudad Episcopal es del Señor Emperador.

13. La Istria, que pertenece parte à la Augustissima Casa de Austria, y parte à la Republica de Venecia.

Dirè de passo, que la pequeña Republica de Luca està

cali





30  
De  
Fe  
ma

in  
la  
qu  
ra  
to  
co  
el  
S  
D  
d  
d  
y  
le  
C  
d  
n  
l  
E



UNIVERSIDAD  
DIRECCION



EÓN





cafi entera en la Toscana; tuvo Gobierno Democratico, oy la Gobierna un Gonfaloniero, que se elige de dos en dos meses de entre los Nobles, y le asisten nueve Ancianos con Titulo de Excelentísimos, que tambien se mudan cada dos meses; està debaxo la proteccion del Emperador. Su Capital es Luca, sobre el Rio Serchio, bien fortificada, y con grande comercio.

Suelen los Italianos celebrar sus diez mas ilustres Ciudades con estos Epitectos: Roma la Santa, Napoles la Gentil, Venecia la Rica, Genua la Sobervia, Milan la Grande, Florencia la Bella, Boloña la Gruessa, Padua la docta, Ravena la Antigua.

En toda la Italia solo se professa, y permite la Religion Catolica Romana.

Las Islas principales adjacentes de Italia son, la de Sicilia, ò Tinacria, que es Reyno en el Mediterraneo, separado de el de Napoles, por el Faro de Messina, tiene un Virrey por el Rey de España, que reside en su Capital de Palermo, es muy fertil, y abundante; pero tiene un fiero padastro en el monte Æthna, ò Mongibelo, cuya altissima cumbre està siempre cubierta de nieve, y del medio salen continuas llamas como de un grandissimo horno, que muchas vezes causan terremotos, y abisman las Ciudades, como sucedió tres años ha, à Catania, Siracusa, &c.

La Isla, y Reyno de Cerdeña, en el Mediterraneo, tambien muy abundante de trigos, vino, y azeyte, tiene su Virrey por el Rey Catolico: y su Capital es Caller.

La Isla de Corcega, cuyo ambito serà de cien leguas, es de poco provecho, por su poca poblacion, y temple mal sano: su Capital es la Bastia: poseenla mas ha de 600. años los Ginuefes, que mudan el Governador de dos en dos años.

La famosa Isla de Malta, cuyo ambito serà de 20. leguas:



leguas: concediòla el Señor Emperador Carlos V. en el año de 1530. à los Cavalleros valerosos de S. Juan de Gerusalem, despues que el Turco en 1522. los echò de la Isla de Rhodas. Aqui vive el Gran Maestro de la Orden, con Titulo de Eminencia, y residen muchísimos Cavalleros, que hazen sus Carabanas; tiene admirables Fortificaciones.

La Republica de Venecia tiene en el mar Adriatico, las Iilas de Corfú, Cefalonia, Zante, y otras muchas.

### LOS PAISES BAXOS, ò GERMANIA inferior.

**D**espues de los Alpes se entra en la Germania, que se divide en Superior, è Inferior; de la primera se tratarà en el Capitulo siguiente.

Llamase inferior, ò Pais baxo; no solo porque es muy llano, y sin montes; pero tambien porque està àzia el mar, donde desaguan los Rios; y sobre todo, porque parte de estos Estados està inferior al mismo mar, y se inundàra, sino fuera por los diques, y fuertes reparos.

Confinan con Alemania, con la Lorena, Champaña, y Picardia: y con el Oceano.

Tendrán de Oriente à Poniente, desde Keyel, en los Confines de Luxemburgh, hasta Baurains en Artesia 66. leguas, y del Mediodia al Septentrion 80. desde Tionvila hasta las Costas de Groninga.

Sus principales, y caudalosos navegables Rios, son el Rhin, cuyo origen, y curso declararè, tratàndo de la Alemania; la Mosa, que nace en Champaña, cerca del Lugar de su mismo nombre, passa por la Lorena, y empieza à

ser



leguas: concediòla el Señor Emperador Carlos V. en el año de 1530. à los Cavalleros valerosos de S. Juan de Gerusalem, despues que el Turco en 1522. los echò de la Isla de Rhodas. Aqui vive el Gran Maestro de la Orden, con Titulo de Eminencia, y residen muchísimos Cavalleros, que hazen sus Carabanas; tiene admirables Fortificaciones.

La Republica de Venecia tiene en el mar Adriatico, las Iilas de Corfú, Cefalonia, Zante, y otras muchas.

### LOS PAISES BAXOS, ò GERMANIA inferior.

**D**espues de los Alpes se entra en la Germania, que se divide en Superior, è Inferior; de la primera se tratarà en el Capitulo siguiente.

Llamase inferior, ò Pais baxo; no solo porque es muy llano, y sin montes; pero tambien porque està àzia el mar, donde desaguan los Rios; y sobre todo, porque parte de estos Estados està inferior al mismo mar, y se inundàra, sino fuera por los diques, y fuertes reparos.

Confinan con Alemania, con la Lorena, Champaña, y Picardia: y con el Oceano.

Tendrán de Oriente à Poniente, desde Keyel, en los Confines de Luxemburgh, hasta Baurains en Artesia 66. leguas, y del Mediodia al Septentrion 80. desde Tionvila hasta las Costas de Groninga.

Sus principales, y caudalosos navegables Rios, son el Rhin, cuyo origen, y curso declararè, tratàndo de la Alemania; la Mosa, que nace en Champaña, cerca del Lugar de su mismo nombre, passa por la Lorena, y empieza à

ser







fer navegable en San Theobaldo, despues passa à Neufchastel, Vaucoleur, San Michel, Verdun, Meuzon, Mezieres, Sedan, Charlevilla, Bovines, Dinant, Namur, por Lieja, y Mastricht, à Ruremonde, Venlo, Grave, y Ravesteyn, entra en la Wahl, cerca de Hervoerden, y se llama desde alli Merwe, passando à Worcum, Gorcum, y Dort, despues de aver formado la Isla de Ifelmunda, se desagua en el Oceano. La Escalda, que nace en la Montaña de San Martin, cerca de Chatelet en Picardia, y saliendo de Francia, entra en el País de Cambray, baña la Ciudad, passa à Bouchain, y Valencianas, de adonde comienza à ser navegable; passa à Condè, Tornay, Audenarda, Gante, Termunda, y Amberes, donde ya su agua es salobre, crece, y mengua por las Mareas: quatro leguas mas abaxo se parte en dos braços, cerca del Castillo de Saphtingen; el uno se llama Hont, ó Perro, que se pierde en la mar junto à Flissinga, y el otro conservando el nombre de Escalda, corre àzia el Norte, passa à Bergopzom, por las Islas de Zelanda, se echa en la mar cerca de las Islas de Walcheren, y Schowen. De los Rios Ifsel, y la Mosela, assimismo se hablarà entre los Rios de la Germania Superior. El Lis, que nace en la Artesia, en Lisburgo, cerca de Terovan, passa por Air, Armentiers, Menin, Cortray, y entra à Gante en la Escalda. La Sambra, que nace junto a Raplou, en la Picardia, passa à Landrechies, Berlamonte, Maubeuge, Charleroy, Genap, y à Namur se pierde en la Mosa. Y finalmente la Scarpa, que nace en la Artesia, passa à Arras, y Douay, despues incorporada con otros Rios, se echa en la Escalda, à dos leguas de Tornay junto à Mortaña.

Dividense los Países baxos en 17. Provincias, de que quatro son Ducados, siete Condados, un Marquesado, y cinco Señorios. Los Ducados, Brabante, Limburg, Luxemburg, Gueldria, Los Condados, Flandes, Ar-



UNIVERSIDAD AUTONOMA

DIRECCION GENERAL DE BIBLIOTECAS




Artois, Hainaut, Olanda, Zelanda, Namur, y Zutphen, El Marquesado, Amberes, que lo es del Sacro Imperio. Los Señorios Frisia, Malinas, Utrecht, Overissel, y Groninga.

Deftas 17. Provincias, la parte Septentrional le suele llamar las Provincias unidas de Olanda, porque pertenecen à los Estados Generales de ella, que gobiernan democrítamente la Olanda, Zelanda, Geldria, Zutphen, Frisia, Utrecht, la Transilulania, y Groninga. Su Religion mas usada es de Calvino, aunque ay Luteranos, Anabaptistas, y Judios. Solo à los Catolicos se haze molestia.

La parte Meridional se llama el País baxo Catolico, y contiene las nueve Provincias restantes, y buena parte de la de Gueldria, con la Soberania deste Ducado, y en todas la pureza de la Fè Catolica sola; gobiernalas por el Rey de España un Capitan General, que se muda à su beneplacito, y reside en Brusselas.

Dichas 17. Provincias, despues de aver tenido varios Soberanos, finalmente vinieron à los Duques de Borgoña, que las poseyeron desde 1426. hasta 1478. quando casando Maria, hija unica heredera de Carlos el Atrevido, que mataron à Nancy, con Maximiliano Archiduque de Austria, y despues Emperador, Abuelo de Carlos V. las truxo en dote; y assi los Reyes de España las poseyeron hasta el año de 1581. quando dicha parte Septentrional se revelò contra su legitimo Dueño Felipe II. tomando por su Cabo al Principe de Orange; y desde entonces han sido el Teatro continuo de la guerra, yà contra los Rebeldes, y yà contra las injustas pretensiones de la Francia. Vamos aora, à cada Provincia en particular.













L A F L A N D R I A .

**E**Sta Provincia es la principal, mas fertil, y mas poderosa de todas, y el mejor Condado de el Orbe. Confina à Brabante, y Hanonia : Artesia, y Picardia , la Canal de Inglaterra : y el Oceano Germanico.

Dividese en quatro miembros, y son el de Gante, el de Bruxas, donde tengo mi Dignidad de Preposito, con voto en las Cortes, el de Ypres, y el del Franco azia Dunquerque : tiene mas de 28. Ciudades, ò Villas con murallas, y muchas mas sin ellas, 1154. Lugares, 48. Abadias, y una infinidad de Prioratos, Colegios, y Monasterios. Cinco Vizcondados, que son el de Gante, Ypres, Fumes, Bergs-Winoch, y Harlebeck; tres Principados, Steenhuisse, Gavre, y Espinoy; quatro Puertos la Inclusa, Nieuporte, Dunquerque, y Ostenda.

Su Capital es Gante, donde nació Carlos V. Emperador. Esta Provincia no tiene Governador General subalterno, como las demás, y es la que mas contribuye à su Magestad, como la mas pingue. En ella, fuera de los Confines de Francia, solo se habla la Lengua Flamenca.

L A A R T E S I A .

**T**Odo este Condado lo tuvo el Rey de Francia por el Artículo 35. de la paz de los Pyreneos, hecha en 1659. por Felipe IV. menos Air, y Santomer, que conquistò despues : su Capital es Arras, y tiene mas de 850. lugares, nueve Merindades, ò Castellanas, y muchas Abadias; por la Paz hecha en Madrid el año 1552. Francisco Primero, Rey de Francia, fuè obligado à ceder este Condado, y renunciar à su derecho en favor del Señor Carlos V. Aqui solo se habla la Lengua Francesa,





cesa, y tienen los principales Cavalleros Flamencos sus Casas Solares, y mejor hazienda, confiscada siempre que ay guerras.

Confina con Flandes, Picardia, Boloña, y Cambresis. Ha tenido muchos Soberanos esta Provincia desde Pepino, ya los Franceses, ya los Condes de Flandes, y ya los de Borgoña, hasta que Maria de Borgoña, la traxo en Dote a Maximiliano Archiduque de Auftria Abuelo de Carlos Quinto.

### LA HANONIA.

**L**A Provincia de Hainaut, con titulo de Condado, adonde se habla la Lengua Walona, ò Francès corrompido; tendrá 20. leguas de largo: el Rio la Haine pasa por medio, y tiene minas de hierro, plomo, y carbon piedra, de que hazen lumbre.

Está enclavada entre Brabante, y Namur; la Champaña, y Picardia; la Escalda; y Flandes. Tendrà 20. leguas de largo, y 16. de ancho. Llamase Hanonia del Rio Haine, que la fertiliza con otros Rios.

Cuenta 24. Villas muradas, su Capital Mons, y la de Valencianas muy fuertes, 950. Lugares, sin los muchos Castillos, un Principado Havre, ocho Condados, 22. Baronias, y 26. Abadias, un Condestable, ò Mariscal, un Adelantado Mayor, ò Senescal, un Montero Mayor, un Somiller de Corps, y otros puestos todos hereditarios.

Por la Paz del Haya bolvió Mons, Charleroy, Binche, y Atha al Rey N. S. Richilda hija unica del Conde de Hanonia, casò con Balduino Conde de Flandes, cuya hija Margarita truxo este Condado à la Casa de Baviera, y desta passò à la de Borgoña, y finalmente à la de Auftria en 1482. por Maria de Borgoña.

En lo Espiritual està debaxo el Arçobispo de Cambray.

Los





COMITATUS  
HANONIÆ









Los Franceses poseen todavia gran parte de esta Provincia, Valencianas, Bouchain, Condè, Avesnes, Maubeuge, Felipevila, &c. En Mons, que ganaron en 1691. ay un Cabildo Ilustrissimo de Prebendadas, que han de fer de las Casas mas principales, y van al Coro à rezar, y cantar sus horas, con habito à lo Eclesiastico, pero despues visten como las demàs Seglares, y salen à casarse quando quieren dexando sus Prebendas.

N A M U R.

**E**Ste Condado està entre Hainaut, Brabante, Luxemburg, y Pais de Lieja; es de poco distrito, y muy montuoso, pero beneficiado por la Mosa, y la Sambra; ay minas de hierro, plomo, y carbon piedra, que se quema. Su Capital es Namur, que es bañada de dichos dos Rios, y tiene un celebre fuertissimo Castillo; sitiò, y tomòlo el Rey de Francia el año de 1692. à la vista de los Aliados; pero reconquistòlo el año 1695. el Rey Guillermo con mayor gloria, y en menos tiempo, à vista tambien del Exercito Enemigo.

Tendrà de largo 12. leguas, y el mismo anchor casi. Ay un Governador General de la Provincia, un Obispo, y un Consejo Provincial, del qual se apela al de Malinas. Este Condado despues de aver tenido diferentes Señores, pasó à los Condes de Flandes en Felipe el Bueno, y à la Casa de Austria por Maria de Borgoña. Comprehende siete Ciudades, 180. Burgos, y Lugares, y muchas buenas Abadías. El Castillo de Samson, à dos leguas de Namur, sobre la Mosa, y donde tengo un Rectorado, se ha demolido. Tienen aqui cerca los Padres Carmelitas Descalços un muy devoto amenissimo Desierto.

LUXEM.




## L U X E M B U R G.

**E**ste Ducado está situado en la Alemania baxa, entre el País de Lieja, el de Limburg, Lorena, y Treberis : su Capital es la importante, y fuerte Plaza de Luxemburg, fabricada parte en un collado, parte al pie del en llanura, sobre el Rio Elsa. Algunas Villas deste Ducado eran ya de Francia, como Tionvila, Montmedy, y Damvillers, Ivoix, Marvila; pero el Mariscal de Crequi en tiempo de paz, sitiò, y tomò dicha Fortaleza, y ocupò todo el Ducado año de 1684. Tiene mas de veinte Ciudades, y cerca de 1200. Lugares.

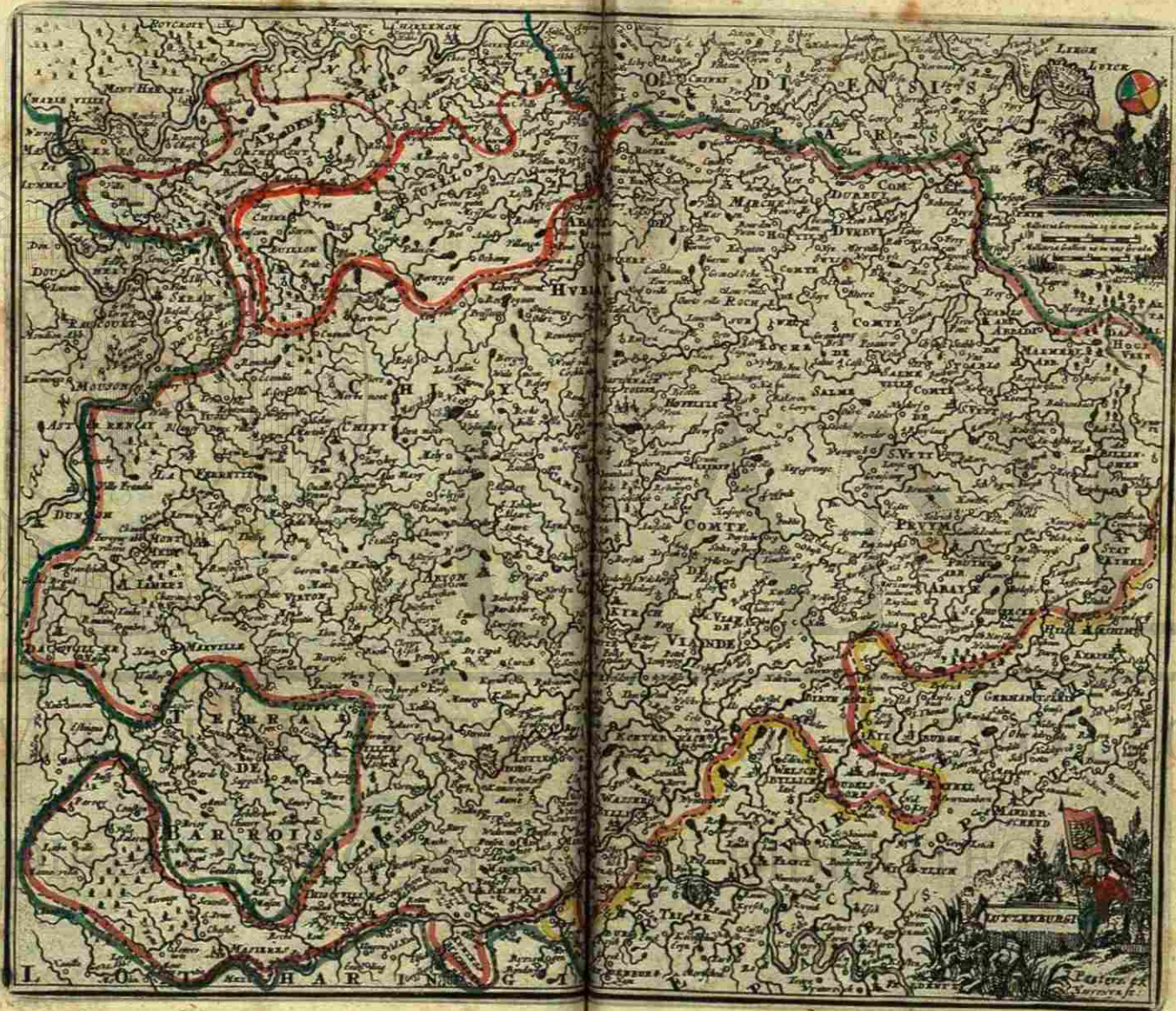
Su extension es de mas de sesenta leguas, la mitad pais montuoso, y aspero, la otra toda Bosques, y selvas. Reside en la Capital el Governador General, que es perpetuo, como en las demas Provincias, y un Consejo Real. Esta Provincia fuè antes solo Condado, hasta que Carlos IV. Emperador de la Casa de Luxemburg la erigió en Ducado en 1354. intitulado los primogenitos Duques de Luxemburg. Por la Paz del Haya se bolviò esta Provincia al Rey nuestro Señor, restableciendose la de Nimega, que violò Francia, y se anularon todas las reuniones injustas que executò.

## L I M B U R G.

**E**sta Provincia, con Titulo de Ducado, está enclavada entre el País de Lieja, y Juliers : su Capital es Limburg sobre el Rio Weser, à tres leguas de Aquisgrano, y quatro de Lieja; pero queda oy abierta sin murallas. Los Franceses la tomaron en 1675. y la restituyeron al Rey de España por la Paz de Nimega el año de 1678.



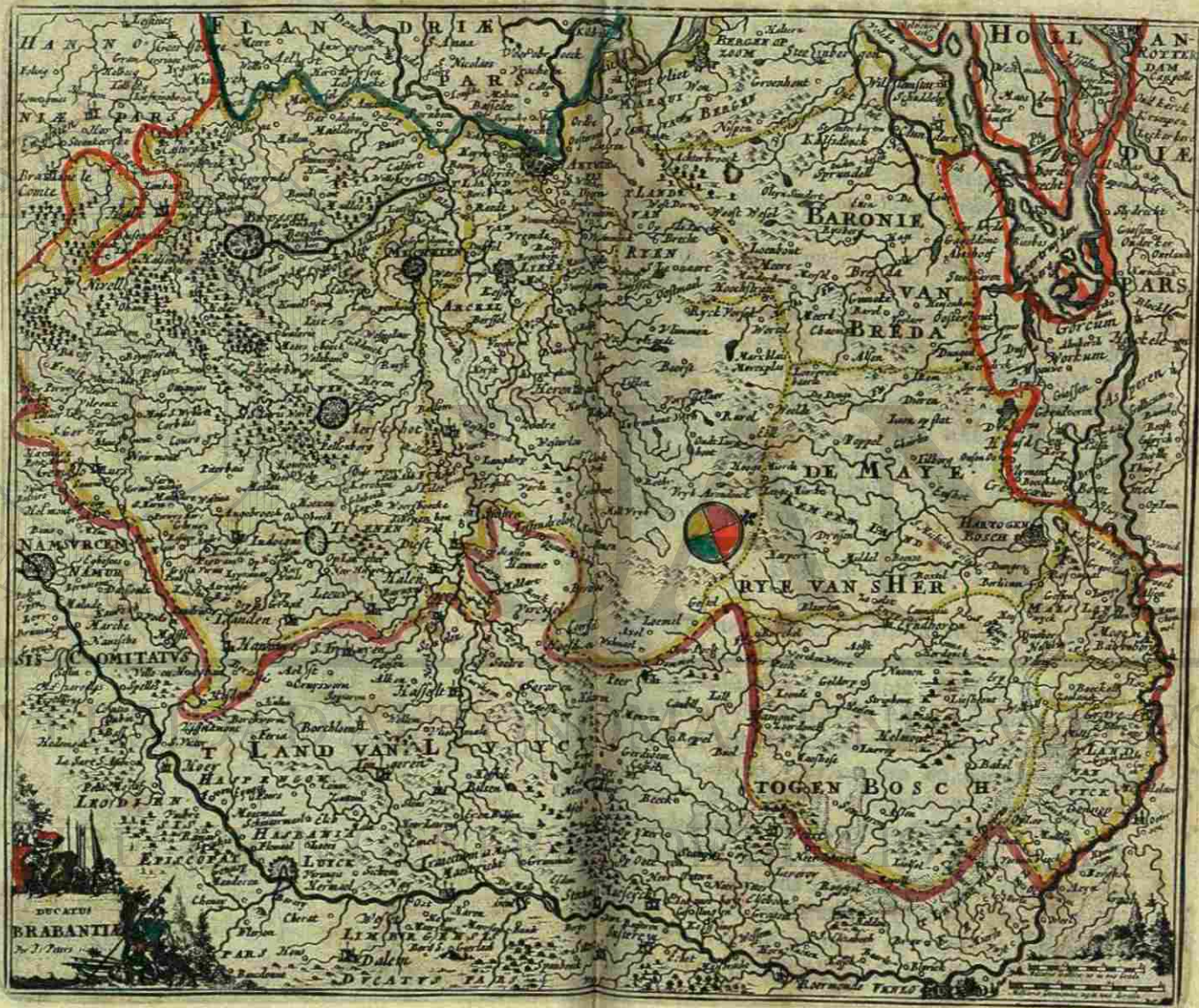














La celebre Villa de Elpà , afrenta de los Medicos por sus aguas saludables, que curan tantos desahuciados , se halla à tres leguas de Limburg , y à ocho Aquisgrano , cuyos baños son la Piscina de nuestros tiempos , y remedio de incurables.

Juan I. Duque de Brabante comprò este Ducado del Duque Adolfo, à que se opuso Renaldo Duque de Gueldres declarando la guerra al primero; pero fuè preso en la batalla de Wouringhe à 5. de Junio 1288.

El País de Lieja aqui contiguo, es del Obispo Elector, su Soberano, oy el Principe Clemente de Baviera. Este Obispado, y el Arçobispado de Cambray son feudos del Imperio: su Capital es Lieja sobre la Mosa, navegable, Ciudad de grandissimo comercio, cuyo Cabildo es de los mas ilustres de Europa, aviendo tenido Cardenales , y muchos Principes. Ay en este País requissimas minas de hierro, y de piedra carbon. Hablan sus moradores un Walon, ò gerigonça, que nadie sino ellos entiende.

B R A B A N T E.

Este Ducado es como una Isla rodeada de Ríos, que son la Mosa al Oriente, y Norte , al Mediodia el Demer, la Escalda à Poniente; confina con el País de Gueldres, y de Lieja, con Flandes, Zelanda, Hainaut, Namur, y Olanda, y tendrá veinte leguas de largo, veinte y dos de ancho, y de circuito 80. comprehendiendo el Ducado de Limburg: su Capital, y Corte es Bruselas, sobre la Sena, y tiene otras 25. Ciudades.

Mastricht, que fuè tomada por el Rey de Francia en 1673. y restituyda à los Olandeses por la paz de Nimega en 1676. pertenece oy à los Olandeses, y Obispo de Lieja: de los primeros son tambien Bergopzoom, Breda, Grave, Silva Duque, Willemstat, y Lillo, que están





están todas en Brabante, como tambien está Malinas, y Amberes. Este Ducado assimismo vino à la Augustissima Casa, por Maria de Borgoña, muger de Maximiliano, despues Emperador.

A quatro leguas de Brusselas está la celeberrima Univerfidad de Lobayna, antes Capital de la Provincia, de que han falido tantos insignes Doctores, los quales son conocidos por todo el mundo, y la han hecho immortal.

Esta grande Ciudad, que tiene quatro millas de circuito, dizen aver sido fundada por Julio Cesar, y su Univerfidad por Juan IV. Duque de Brabante en 1426. Martin V. Eugenio IV. y otros Sumos Pontifices la honraron con muy singulares Privilegios, y nominas à los Beneficios vacantes en todas las 17. Provinciss. Los Duques de Brabante antes se intitulavan Condes de Lobayna.

**SEÑORIO DE MALINAS, Y MARQUESADO**  
del Sacro Imperio.

**E**L Señorío, y Villa de Malinas, haze una de las 17. Provincias del Pais baxo, passa por ellas el Rio navegable Deila, y está entre Brusselas, Lobayna, y Amberes, à quatro leguas de cada una. Se llama Malinas la Bella, por su admirable limpieza, Amberes la rica, Brusselas la Noble, Lobayna la Sabia, Gante la Grande, Brujas la Antigua. Llegla la Marea por la Escalda hasta la Villa de Malinas, y la haze muy mercantil. Reside en ella el Arçobispo, que es Primado de todas las 17. Provincias, por Fundacion de Paulo IV. en 1559. El primero fuè el Cardenal Granvela. Tienese tambien aqui el Autorizado gran Consejo de Malinas, ante el qual se acude por apelacion de los de Gante, y Mons, Namur, &c. Fundado por Carlos Duque de Borgoña en 1473. Este

Se-





están todas en Brabante, como tambien está Malinas, y Amberes. Este Ducado assimismo vino à la Augustissima Casa, por Maria de Borgoña, muger de Maximiliano, despues Emperador.

A quatro leguas de Brusselas está la celeberrima Univerfidad de Lobayna, antes Capital de la Provincia, de que han falido tantos insignes Doctores, los quales son conocidos por todo el mundo, y la han hecho immortal.

Esta grande Ciudad, que tiene quatro millas de circuito, dicen aver sido fundada por Julio Cesar, y su Univerfidad por Juan IV. Duque de Brabante en 1426. Martin V. Eugenio IV. y otros Sumos Pontifices la honraron con muy singulares Privilegios, y nominas à los Beneficios vacantes en todas las 17. Provinciss. Los Duques de Brabante antes se intitulavan Condes de Lobayna.

#### SEÑORIO DE MALINAS, Y MARQUESADO del Sacro Imperio.

EL Señorio, y Villa de Malinas, haze una de las 17. Provincias del Pais baxo, passa por ellas el Rio navegable Deila, y está entre Brusselas, Lobayna, y Amberes, à quatro leguas de cada una. Se llama Malinas la Bella, por su admirable limpieza, Amberes la rica, Brusselas la Noble, Lobayna la Sabia, Gante la Grande, Brujas la Antigua. Llegla la Marea por la Escalda hasta la Villa de Malinas, y la haze muy mercantil. Reside en ella el Arçobispo, que es Primado de todas las 17. Provincias, por Fundacion de Paulo IV. en 1559. El primero fuè el Cardenal Granvela. Tienese tambien aqui el Autorizado gran Consejo de Malinas, ante el qual se acude por apelacion de los de Gante, y Mons, Namur, &c. Fundado por Carlos Duque de Borgoña en 1473. Este

Se-













Señorio tubo sus dueños particulares, hasta el año de 1336. quando quedó libre, despues pasó en la Casa de Borgoña, y entró en la de Austria en 1477. Ay aquí como en otras muchas Ciudades de los Países baxos, un Convento grandísimo de Beginas, que son algunas vezes mas de 1300. viviendose en comunidad de su hacienda en casas separadas, saliendo à la Villa, y aun casandose quando quieren.

El Marquesado del Sacro Imperio es tambien una de las 17. Provincias, y consiste en la Ciudad de Amberes, y su Territorio. Bañala el Río Escalda, que es como un brazo de mar muy navegable, con las Mareas altas, y baxas; tiene un Castillo fuertísimo, y de perfecta fortificacion, con su Gobernador, y Guarnicion Española siempre.

Maximiliano para castigar los de Brujas transfirió acá todo el Comercio, que hizo florecer esta insigníffima Ciudad, pero despues de la Rebelion de Olanda, la cercanía de Amsterdan, y nuestro descuydo en los Tratados, perdió en gran parte este Emporio de el Norte.

L A O L A N D A.

Esta Provincia con Titulo de Condado, es la principal que poseen los Estados Generales, y se llamava antiguamente Batavia. Su País es tan humido, y baxo, que muy difícilmente se puede labrar, y se inundaría, sino fuera por los diques, en cuyos reparos gastan cada año tesoros. Tendrà de circuito 60. leguas, 29. Ciudades, ò Villas muradas, y muchas abiertas con el mismo privilegio, 400. Lugares grandes, 18. de dichas Villas tienen voto en las Cortes, que se juntan en el Haya, Village mucho mayor, y mejor en edificios, que muchas insignes Ciudades.



La Capital de Olanda es Amsterdam sobre el Rio Amstel, Ciudad hermosissima, y riquissimo Emporio, con un Puerto muy ancho.


Son los Olandeses en sus casas tan dados à la limpieza, que passa à extravagancia, pues no se atreven à escupir en las salas, desuerte, que mas sirven ellos à sus casas, que estas à ellos.

Todo el País està cortado por Rios, y Canales, lo qual es de grandissimo beneficio para el Comercio, à que siendo aplicadissimos, y à la Navegacion, no solo tienen formidables Armadas, y grandes Dominios en las Indias, fino increíbles riquezas en sus casas, sin que se agoten estas por los muchos, y extraordinarios impuestos, tributos, y alcavalas, que pagan mas que en ninguna otra parte de Europa. Y la falta de leña que padecen, la suplen, yà con piedra carbon, ò hulla, que baxa de Lieja por la Mola, yà con turbas, que son como panes grandes de cierto lodo secado al sol, que queman despues, y de que ay estanques grandissimos inagotables.

#### L A Z E L A N D A.

**E**ste Condado de las Provincias unidas saca su nombre de la palabra Flamenca Zeelandt, que quiere dezir tierra de Mar, porque està toda cortada de braços del mar, formando unas 16. Islitas, cuyas Ciudades principales son Middelburg, Flesinga, Veera, Tolen, Goes. Tiene ocho Villas muradas, y 102. Lugares. Pero padeciò grandes ruinas por las inundaciones del año 1304. y 1509. Sus moradores se aplican mucho à la pesca, y navegacion, y no sufren, ò dissimulan el exercicio de la Religión Catolica, como en Olanda de secreto se tolera, en regalando à los Corregidores,

Està













Está la Zelanda confinando à Olanda, Flandes, Brabante, y Mar Germanico. Los Principes de Orange son Gobernadores de ella. La Reyna N. Señora, en su jornada para España, estuvo detenida muchos dias en el Puerto de Middelburgh, y despues en el de Flisinga, sin salir de el Navichuelo en que venia, aunque era bien incomoda su estrechez, y los rigores del tiempo, por el mes de Enero, y Febrero, de 1690.

## SEÑORIO DE UTRECHT.

Esta Ciudad donde nació el Papa Adriano VI. con su Arçobispado, antes era del Círculo de Wesfalia, oy es la Capital de una Provincia. Está sobre la Canal vieja del Rhin, en País muy acomodado, y fértil: tiene un Castillo, que mandò fabricar Carlos V. el qual celebrò alli en 1546. el Capitulo General de los Cavalleros del Tufon. Avia además de la Cathedral otras quatro Colegiatas, y muchas Abadías con dos Encomiendas, pero todo quedò rapina de los Hereges. Los Prelados eran antes Señores de aquella Ciudad, hasta que Enrique de Babiera, echado de los vezinos transfirió su derecho al Emperapòr Carlos V. Aqui se juntaron, y conjuraron los Rebeldes Hereges al principio el año de 1579. El Rey de Francia Luis XIV. la tomó en 1672. y la dexò en 1674. por no ver su exercito encerrado por el del Emperador, que baxò con el Duque de Bornevila su General.

Su primer, y postrer Arçobispo fuè Frederico Schenck; confina este Señorío con Olanda, y Gueldres, y siempre ha sido dicha Ciudad un Seminario de grandes ingenios, produciendo entre ellos la famosa Ana Maria Schurman.






## Z U T P H A N I A.

**E**sta Villa, y Condado haze una de las 17. Provincias: està entre la Transfulania, la Wesfalia, la Gueldria, y Pais de Cleves, sobre el Rio Issel, que tiene de un lado, y por el otro el Rio Berbel, con que es naturalmente fuerte. Los Franceses la tomaron el año de 1672. de baxo el mando el Duque de Orleans; pero dos años despues, tambien la dexaron demolidas las Fortificaciones por la razon, que se dixo arriba de Utrecht.

## L A G U E L D R I A.

**E**sta Provincia, que antes fue Condado, el Emperador Luis de Babiera la erigió en Ducado el año de 1339. y el Duque Carlos la cedió a Carlos V. en 1544. Tiene su nombre de la Villa de Gueldres muy fuerte por las aguas, y fossos, donde residian sus Soberanos en un famoso Castillo, que poco ha se demolió. Confina con el Golfo Germanico, la Mosa, País de Juliers, y Cleves, la Olanda, y Utrecht. Tiene 22. Villas, muchas de las quales tomaron los Franceses el año de 1672.

El Quartel alto desta Provincia, con la Soberanía, y Ducado, posee el Rey de España, con las Villas de Stevenfwert, Ruremunda, Venlo, Erckelens, Wachten-donck, Straelen, y Gueldres mi Patria, y Solar de mi Casa, donde mis Abuelos de trecientos, y mas años acá fueron Señores del Lugar y Castillo de Aefferden, y tuvieron los empleos de Mayordomos de los Duques de Gueldres, y de Corregidores, Tesoreros, Governadores, y Consejeros suyos, hasta que en la Rebelion de Olandeses, por su debida lealtad al Rey de España, perdieron toda su hazienda, y puestos, como lo rezan las Historias publicas de aquellos tiempos, Passa






## Z U T P H A N I A.

**E**sta Villa, y Condado haze una de las 17. Provincias: està entre la Transifulania, la Wesfalia, la Gueldria, y Pais de Cleves, sobre el Rio Issel, que tiene de un lado, y por el otro el Rio Berbel, con que es naturalmente fuerte. Los Franceses la tomaron el año de 1672. de baxo el mando el Duque de Orleans; pero dos años despues, tambien la dexaron demolidas las Fortificaciones por la razon, que se dixo arriba de Utrecht.

## L A G U E L D R I A.

**E**sta Provincia, que antes fue Condado, el Emperador Luis de Babiera la erigió en Ducado el año de 1339. y el Duque Carlos la cedió a Carlos V. en 1544. Tiene su nombre de la Villa de Gueldres muy fuerte por las aguas, y fossos, donde residian sus Soberanos en un famoso Castillo, que poco ha se demolió. Confina con el Golfo Germanico, la Mosa, País de Juliers, y Cleves, la Olanda, y Utrecht. Tiene 22. Villas, muchas de las quales tomaron los Franceses el año de 1672.

El Quartel alto desta Provincia, con la Soberanía, y Ducado, posee el Rey de España, con las Villas de Stevenfwert, Ruremunda, Venlo, Erckelens, Wachten-donck, Straelen, y Gueldres mi Patria, y Solar de mi Casa, donde mis Abuelos de trecientos, y mas años acá fueron Señores del Lugar y Castillo de Aefferden, y tuvieron los empleos de Mayordomos de los Duques de Gueldres, y de Corregidores, Tesoreros, Governadores, y Consejeros suyos, hasta que en la Rebelion de Olandeses, por su debida lealtad al Rey de España, perdieron toda su hazienda, y puestos, como lo rezan las Historias publicas de aquellos tiempos, Passa







Scale and title information at the bottom left of the map.

COMITATUS GRONINGANENSIS











Passa à las puertas de Gueldres el Rio Nirça, muy abundante de pezes, y cangrejos, y por otro lado el Rio Vleut, que forman la Illita patente en los Mapas delante de la Villa, que es toda de mi hermano Señor de Wyer, y Coofen, Tesorero general de los Dominios de su Mag. Mayorazgo, y Jefe de la Casa de Aefferden, en que mataron aquel espantoso Dragon que refieren las historias.

En el año de 1627. y despues con direccion de mi Padre, en tiempo del Marqués de Castel-Rodrigo, se procurò hazer una Canal navegable, que juntasse la Mosa con el Rhin, desde Rimberck, que es oy del Elector de Colonia, hasta la Rhoedebeeck, ò Arroyo roxo, passando cerca de dicha Villa de Gueldres. Pero aunque lo mas de la Canal quedò hecho, por las guerras que sobrevinieron, no se pudo acabar tan sumamente grande beneficio para todo el Pais baxo Catolico, que se assegurava por esta via todo el comercio de Alemania, pues baxando por la Mosa, donde los Olandeses han de subir por el Rhin, con la mitad del tiempo, y gasto menos, llevarian sus mercaderias: y oy dia aunque mas lo sintiessen Olandeses, sería la ocasion mas oportuna de perficionar este intento, mientras es tan nuestro el Elector de Colonia, y los Proprietarios confinantes à la Canal larga, solas 5. leguas, como se ve en el Mapa, harian el gasto de acabarla, animados del grande util que deben esperar de su navegacion.

SEÑORIO DE OVERISSEL,  
ò Transifulania.

Esta Provincia se llama assi de su Sitio, que es allà del Rio Issel. Se divide en tres jurisdicciones de Drente, Sallant, y Twente. Son sus principales Villas



Deventer, Zwoll, Covoerden, &c. Pertenecia antiguamente à los Obispos de Utrecht, pero dicho Prelado Enrique de Baviera tambien la cedió al Emperador Carlos V. en el año de 1527.

### SEÑORIO DE GRONINGA.

**E**Sta Ciudad, que con su Territorio haze otra de las 17. Provincias, està en la Frisia, pero haze un Estado separado, que tiene su jurisdiccion, y leyes. Es grande, hermosa, rica, fuerte, y poblada, tiene el postrer voto en los Estados generales de Olanda. Ha sido de los Obispos de Utrecht; despues de los Duques de Gueldres, y al Emperador Carlos V. El Obispo de Munster, ayudado de Francia, la fitió en vano el año de 1672.

No tiene este Señorío mas Ciudades que la de su nombre, y Dam, con algunos Burgos muy buenos; Paulo IV. la erigió en Obispado año de 1559. Ay admirable dehesas, y pastos para los ganados, con multitud de Canales que cruzan todo el País, y se juntan en Delfzeyl, à la embocadura del Ems.

### LA FRISIA.

**L**A Capital desta Provincia es Levarden, y della dependen dos Illitas, que se hallan sobre sus Costas, Schelling, y Amelant.

El País es muy pantanoso, y sin arboles, con muy poco sembrado, pero admirables Dehesas, donde se engordan los bueyes tan grandes, y se crían los cavallos Frisones tan fuertes, y hermosos.

Esta Frisia Occidental, ò propria, que assi se llama, para distincion de la Oriental, ò Condado de Embden, que es una Provincia de Alemania, tiene al Levante





Deventer, Zwoll, Covoerden, &c. Pertenecia antiguamente à los Obispos de Utrecht, pero dicho Prelado Enrique de Baviera tambien la cedió al Emperador Carlos V. en el año de 1527.

#### SEÑORIO DE GRONINGA.

**E**Sta Ciudad, que con su Territorio haze otra de las 17. Provincias, està en la Frisia, pero haze un Estado separado, que tiene su jurisdiccion, y leyes. Es grande, hermosa, rica, fuerte, y poblada, tiene el postrer voto en los Estados generales de Olanda. Ha sido de los Obispos de Utrecht; despues de los Duques de Gueldres, y al Emperador Carlos V. El Obispo de Munster, ayudado de Francia, la fitió en vano el año de 1672.

No tiene este Señorío mas Ciudades que la de su nombre, y Dam, con algunos Burgos muy buenos; Paulo IV. la erigió en Obispado año de 1559. Ay admirable dehesas, y pastos para los ganados, con multitud de Canales que cruzan todo el País, y se juntan en Delfzeyl, à la embocadura del Ems.

#### L A F R I S I A.

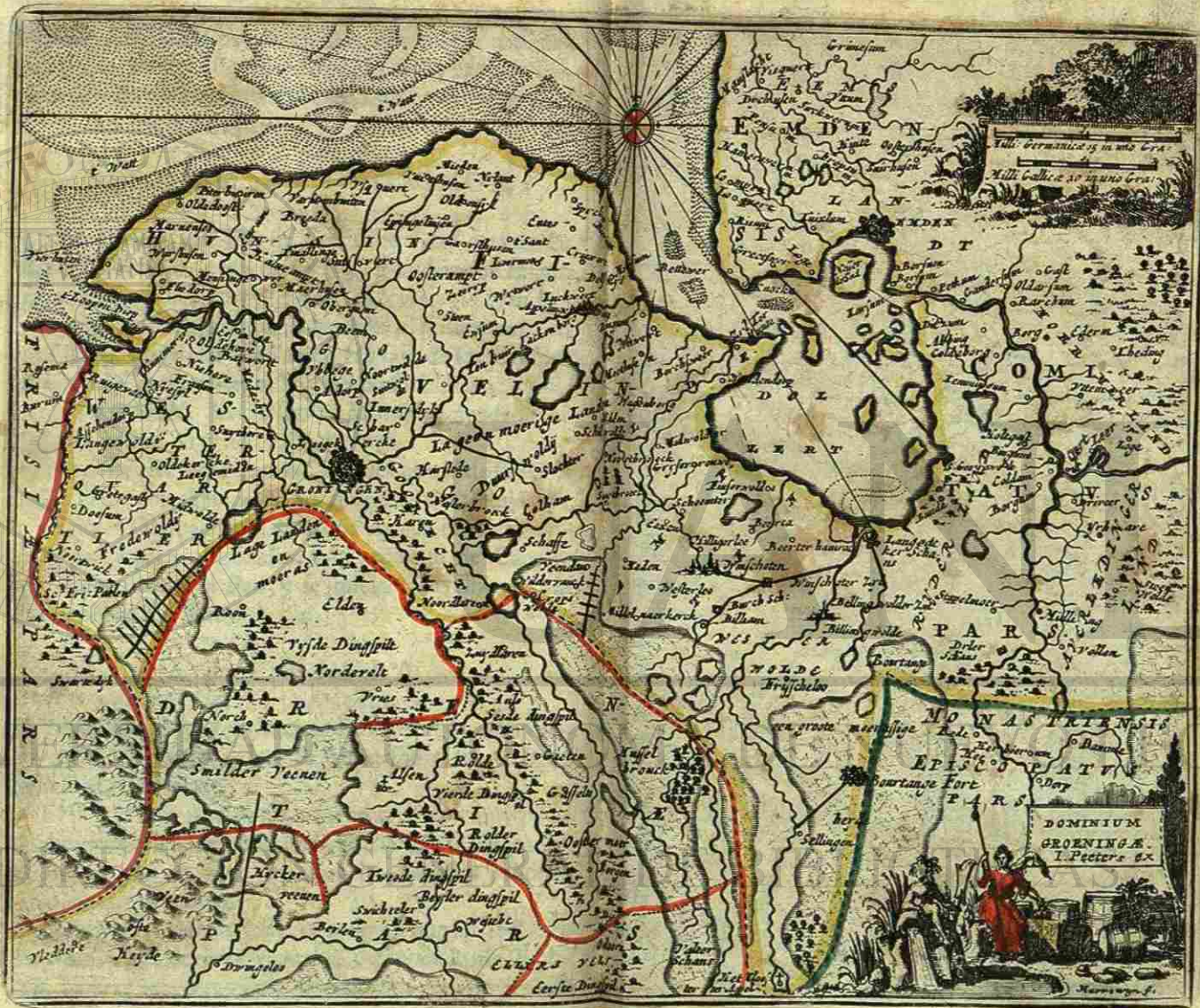
**L**A Capital desta Provincia es Levarden, y della dependen dos Illitas, que se hallan sobre sus Costas, Schelling, y Amelant.

El País es muy pantanoso, y sin arboles, con muy poco sembrado, pero admirables Dehesas, donde se engordan los bueyes tan grandes, y se crían los cavallos Frisones tan fuertes, y hermosos.

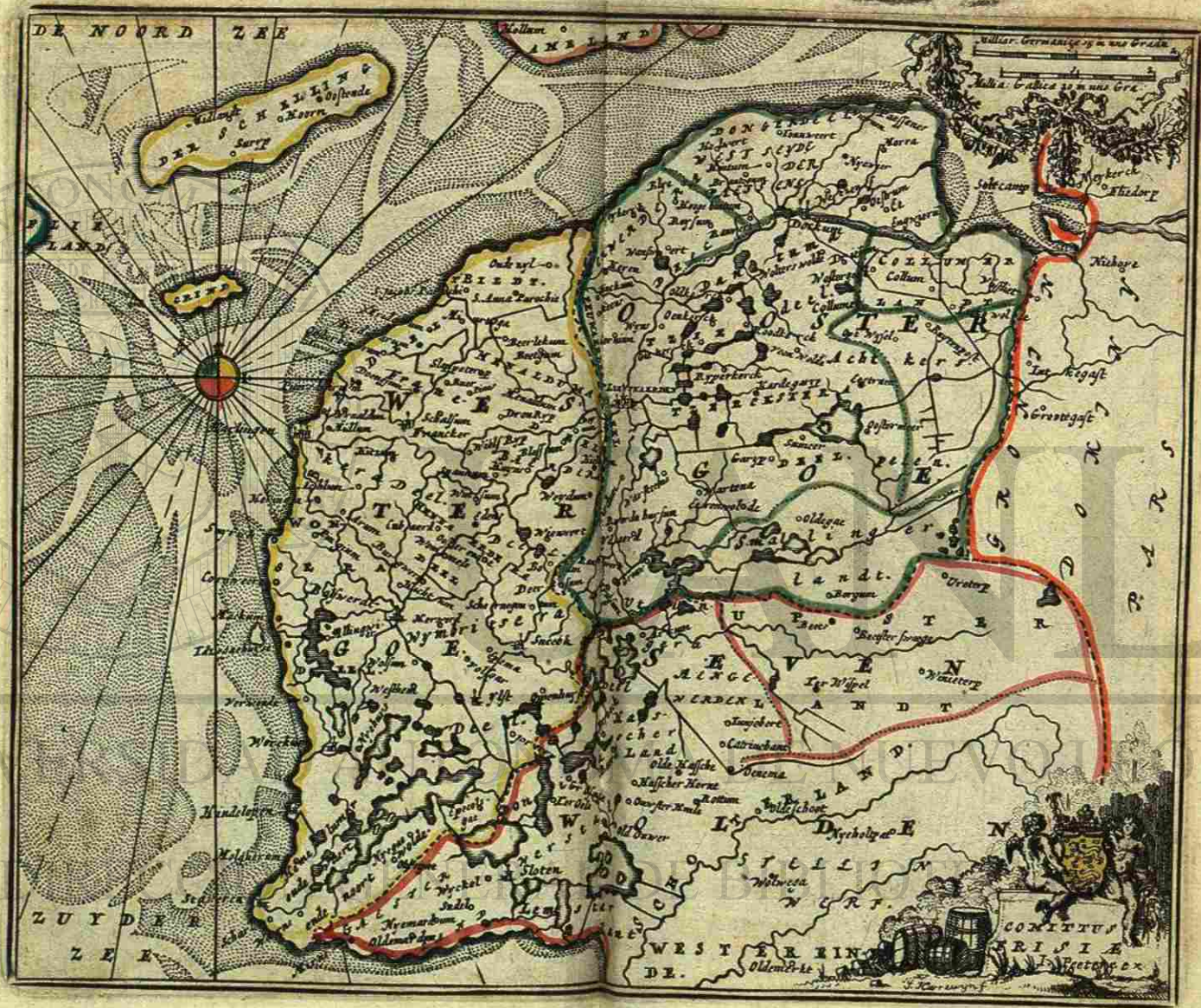
Esta Frisia Occidental, ò propria, que assi se llama, para distincion de la Oriental, ò Condado de Embden, que es una Provincia de Alemania, tiene al Levante

















vante la de Groninga, el Mediodia. La Transilvania, y Pais de Drentho, al Poniente el Mar que llaman del Sur, y al Norte el Mar Germanico.

## LAS ISLAS BRITANICAS, ò Reynos de Inglaterra, Escocia, è Irlanda.

**P**Or estàr estas Islas cerca de los Países baxos, teniendo solo de por medio la Canal, ò Passo, de Calais, con distancia de pocas leguas, me ha parecido tratar aqui de ellas, antes que de la Germania superior. La mas verosimil Ethymologia del nombre Britanico se saca de Brit, que significava antiguamente pintado, porque sus moradores solian andar pintados.

La mayor destas Islas comprehende el Reyno de Inglaterra, y el de Escocia, la otra que està al Poniente, es el Reyno de Irlanda, las otras menores son las Orcades, las Hebudes, Man, Anglesei, With, Jarsei, Garnefei, y Sorlingas, que están las primeras en el mar Hibernico, y estas en la Canal àzia las Costas de Francia.

La Inglaterra, que tendrà cien leguas de Mediodia al Septentrion, se divide de la Escozia por el Rio Twede: su Capital es Londres, (sobre el Rio Tamesis) Corte de los Reyes, cuya suceßion es hereditaria, pero el Gobierno mas Aristocratico, que Monargico, porque depende del Parlamento en las principales resoluciones de la guerra, Leyes, y materias de estado.

Este Parlamento consta de dos Camaras, una se llama Alta, y otra Baxa, aquella de los Señores, ò Millordes, y Obispos, en que preside el Rey; esta de los Diputados de las Ciudades, ò Comunidades, y Villas, que tienen voto




en las Cortes, y llegan tal vez à mas de 400. Tienen su Orador, ò Relator de sus Acuerdos.

Dividese la Inglaterra en 52. Condados, de que 12. estàn en el Principado de Gales, que es titulo de los Primogenitos. En dichos Condados ay 25. Ciudades, y 9725. Parroquias. Tambien minas de plomo, cobre, hierro, estaño, y piedra carbon, pero no sufren Lobo alguno.

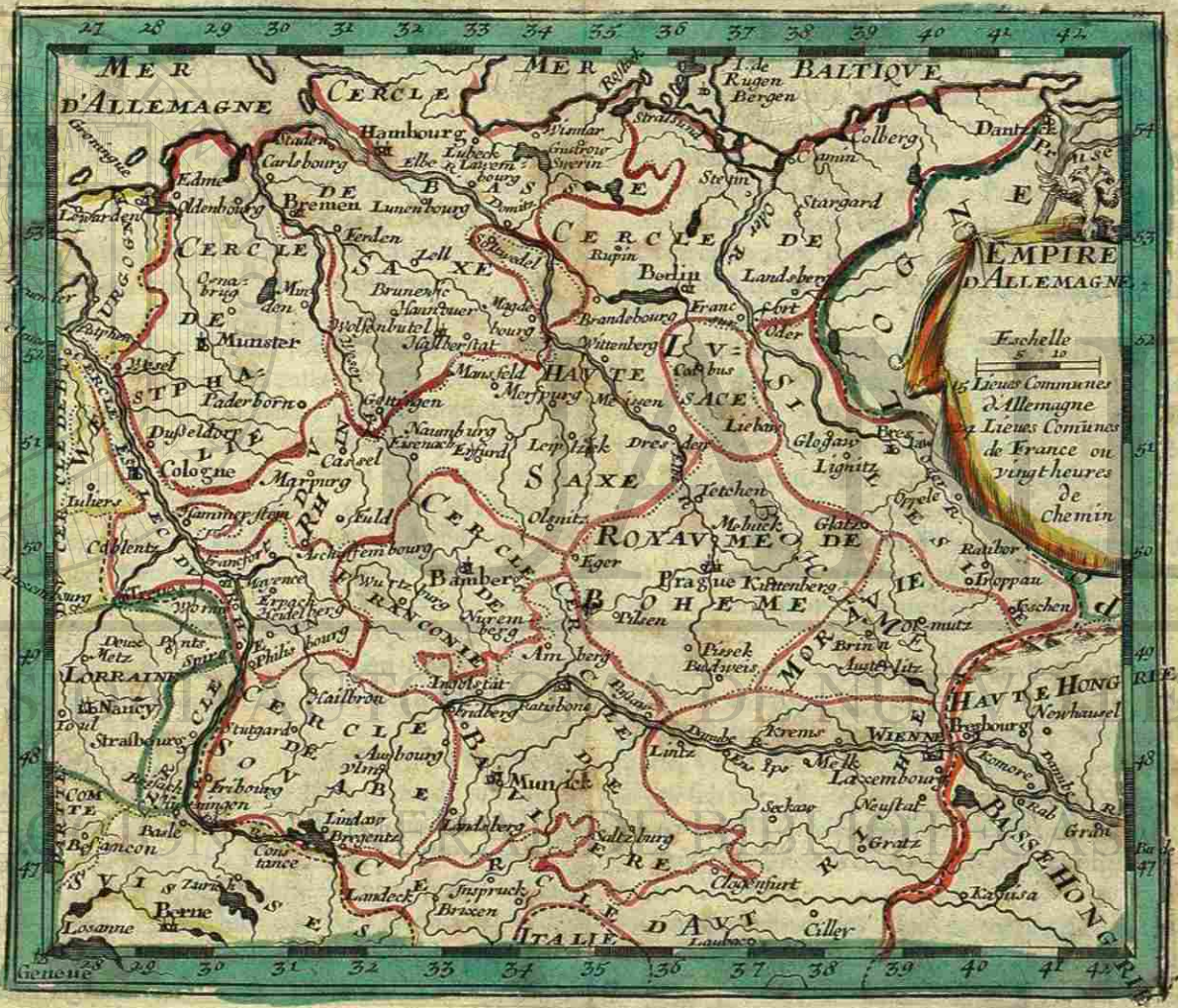
La Escocia, que aora llaman los naturales Albania, es uno de los Reynos mas antiguos del Mundo, cuyo primer Rey Fergo reynò 330. años antes de la Venida de Christo, y tuvo hasta oy mas de cien Sucessores. Está à la parte Septentrional de Inglaterra, su Capital es Edimburgo.

La Irlanda, que tambien es Reyno, tendrà de circuito 260. leguas. su Capital es Dublin sobre el Rio Liff. Dividefe en cinco partes, que fueron antes otros tantos Reynos, la Lagenia, la Ultonia, la Conacia, la Mommonia, y la Media. El Gobierno de Irlanda, y Escocia es casi el mismo que el de Inglaterra; ay en ella muchos Obispados, y Arçobispados, y muy zelosos Catolicos. por lo qual antiguamente se llamava Isla de los Santos; pero despues de la passion tan ciega de Henrique Octavo, quedò infectada de heregias, y los Catolicos muy perseguidos. No se halla aqui alguna sierpe, ò animal ponçonofo; la pesca de los Rios no tiene igual. La celebre Cueva de San Patricio se vè en la Ultonia en una pequeña Isla, que està dentro un Lago.

Todas estas Islas Britanicas, donde ni en los Países baxos, no crece vino; pertenecen oy desde el año de 1603. à un solo Monarca, Rey Britanico, ò de la Gran Bretaña, Titulo que se dà al presente, y toca solo por la Paz del Haya el Rey Guillermo, Principe de Orange, poseedor de aquellos Reynos, con exclusion del Rey Jacobo, que se escapò de Inglaterra, y se halla refugiado en Francia, abandonado al fin.









## IMPERIO DE ALEMANIA.

**E**ste vasto País, que comprehende ambas Germanias, Superior, è inferior, tiene por Confines al Oriente la Prusia, Polonia, Ungaria, y Esclavonia : los Alpes, ò Italia : la Saboya, Borgoña, y Lorena : el Oceano, Dinamarca, y Mar Baltico : de fuerte, que està en medio de Europa, y podrá tener de Oriente à Poniente 240. leguas, desde donde nace la Vistula, hasta Bavrains en Artestia, y cerca de 200. del Mediodia al Septentrion, desde el Lago de Locarna en los Confines del Estado de Milan, hasta el Mar Baltico.

La Capital de todo este Imperio, y residencia de los Emperadores del Occidente, es la famosa, y fuerte Ciudad de Viena en la Austria, sobre el Danubio, que en 1529. resistió 20. asaltos del Exercito de Turco de 300 p. hombres, con el Gran Soliman en persona, obligandole à levantar el sitio, como sucedió en 1683. despues de cercada por el Gran Visir con docientos mil Turcos el espacio de dos meses, quando el Rey de Polonia Juan III. y el valeroso Duque de Lorena los echaron, y derrotaron.

Los Rios navegables, y principales son diez, el Danubio, que nace en la Suavia, y Condado de Bar, al pie de la Montaña Baau, passa por Ulm, Ingolstat, Neuburg, Ratisbona, Viena, Presburg, Buda, Belgrado; y finalmente por seis bocas se desagua en el mar Negro, junto à Bealograd en la Besserabia, fertilizando mas de 700. leguas de País, y recibiendo en su curso sesenta otros Rios menores.

El Rhin, que nace en los Alpes del monte de San Gardo, por dos fuentes, que luego se juntan, passa por el Lago de Constancia, Basilea, Strasburg, Philisburg, Spira,



Spira, Moguncia, Colonia, Duffeldorff, Rhinberck, Wesel, y al Fuerte de Esquenck se parte en dos braços, el uno Derecho, y mas caudaloso, con el nombre de Waal, baña à Nimega, Tielt, y Bommel, y junto à Gorcum entra en la Mosa, y pierde su nombre. El otro izquierdo corre àzia el Norte, hasta cerca de Arnem, adonde segunda vez se divide en dos, el uno con el nombre de Issel, passa à Doesburg, y Zutphen, y desemboca en el mar del Sur, y el otro se llama la Leck, que passa à Wyck, y Culemburg, y se pierde en el Meruwe.

El Mein, que nace en Franconia, cerca de Culembach, passa junto à Bamberg, Wisburg, Duisburg, y Franckfort, y se mezcla con el Rhin algo mas arriba de Moguncia.

El Nekar, que nace en la Suabia, algo mas abaxo que Sweiningen, passa por Rotweil, Tubinga, Eflinga, Hailbron, Heidelberg, y se junta con el Rhin, cerca de Manheim.

El Weser, que nace en la Franconia, passa por la Hafsia, y Ducado de Brunswich, baña à Hamelen, Minden, Bremen, desaguandose junto à Lavemburg en el mar Germanico.

La Mosela, que nace en el monte Vaugé, cerca de Bussans, en los Confines de Alsacia, y Condado de Borgoña, passa à Epinal, à Charms, à Bayon, Toul, Pontamousson, Metz, Tionvila, Treberis, embocando en el Rhin à Coblenz.

El Ems, que nace en la Wesfalia, junto à Ramzel, passa à dos leguas de Munster, Varendorp, Rhenen, Lingen, Meppen, y el fuerte de Liéroort, y despues se pierde en la mar de la Frisia Oriental, cerca de Embden.

La Elba, que nace en la Bohemia, àzia Glare, en los Confines de la Silesia, passa à Konigingratz, Cuttemberg, por entrambas Saxonias, bañando Dresden, Torgau, Witemberg,

temberg, Magdeburg, Hamburg, y Gluckstatt, y despues se echa en el mar Germanico.

La Sala, que nace en la Franconia, passa por la Thuringia, y Misnia, entra en el Elba, mas abaxo de Bernburg en Saxonia; deste Rio facan algunos la ethymologia de la Ley Salica en Francia.

El Oder, que nace en la Silesia, y Confines de la Moravia, en un Lugar de aquel mismo nombre, passa à Breslaw, Glogau, y Crossen, fertiliza el Marquesado de Brandenburg, baña à Francfort, passa por la Pomerania, haze junto à Stetin un Lago grande, que contiene dos Islas, y finalmente por tres bocas se desagua en el mar Baltico.

Aunque la Alemania se puede dividir variamente, he elegido por mas inteligible, y usual la division politica en sus diez Circulos del Imperio, que son:

1. El de Franconia, morada antigua de los Franceses, puede tener 50. leguas de Oriente à Poniente, y 37. de Mediodia al Septentrion. Confina con la Saxonia alta, Palatinado de Babiera, Suabia, Palatinado del Rhin, y Hafsia. Su Capital es Wirtsburg, cuyo Obispo se califica Duque de Franconia, porque le pertenece la mayor parte; si bien ay otros Soberanos diferentes en Religion, los mas Luteranos.

2. La Babiera, que segun algunos Autores, tenia antiguamente Titulo de Reyno, cuyos Duques han tenido mas de una vez el Ceptro, y Corona Imperial: tendrà de Oriente à Poniente 42. leguas, y 62. de Mediodia al Septentrion, confina con la Bohemia, Austria, Carinthia, Tirol, Suabia, y Franconia. El Danubio la fertiliza, y divide en dos partes, la Meridional haze el Ducado, y la Septentrional se llama alto Palatinado.

La Capital del Ducado es Munich sobre el Iler, donde residen los Electores, que son Archidapiferos de



el Imperio, en un sumptuoso Palacio. Y Amberg, sobre la Vils, es Capital del Alto Palatinado. En Ratisbona se juntan en la Dieta del Imperio los Diputados de todos sus miembros, con un Director que nombra el Emperador para que presida. Como el Elector de Babiera no es solo Soberano en esta Provincia, se toleran Luteranos, y Calvinistas.

3. La Austria, que es el solo Archi-Ducado de Europa, tendrà 52. leguas de Oriente à Poniente, y 25. de Mediodia al Septentrion, confina con Hungaria, Estiria, Babiera, Bohemia, y Moravia, y se divide en alta, y baxa; de aquella es la Capital Lintz, de esta Viena. De la Augustissima Casa de Austria, en el año 1273. fue Rudolfo I. Emperador, antes Conde de Habsburg, y han salido sucesivamente demàs de 200. años acá los Emperadores, aviendoseles hecho como hereditario el Imperio por sus incomparables virtudes, y poder, que es necesario para defenderlo contra tantos enemigos, y por donde ha alcanzado tantas victorias el Invictissimo Leopoldo I. (que Dios guarde.)

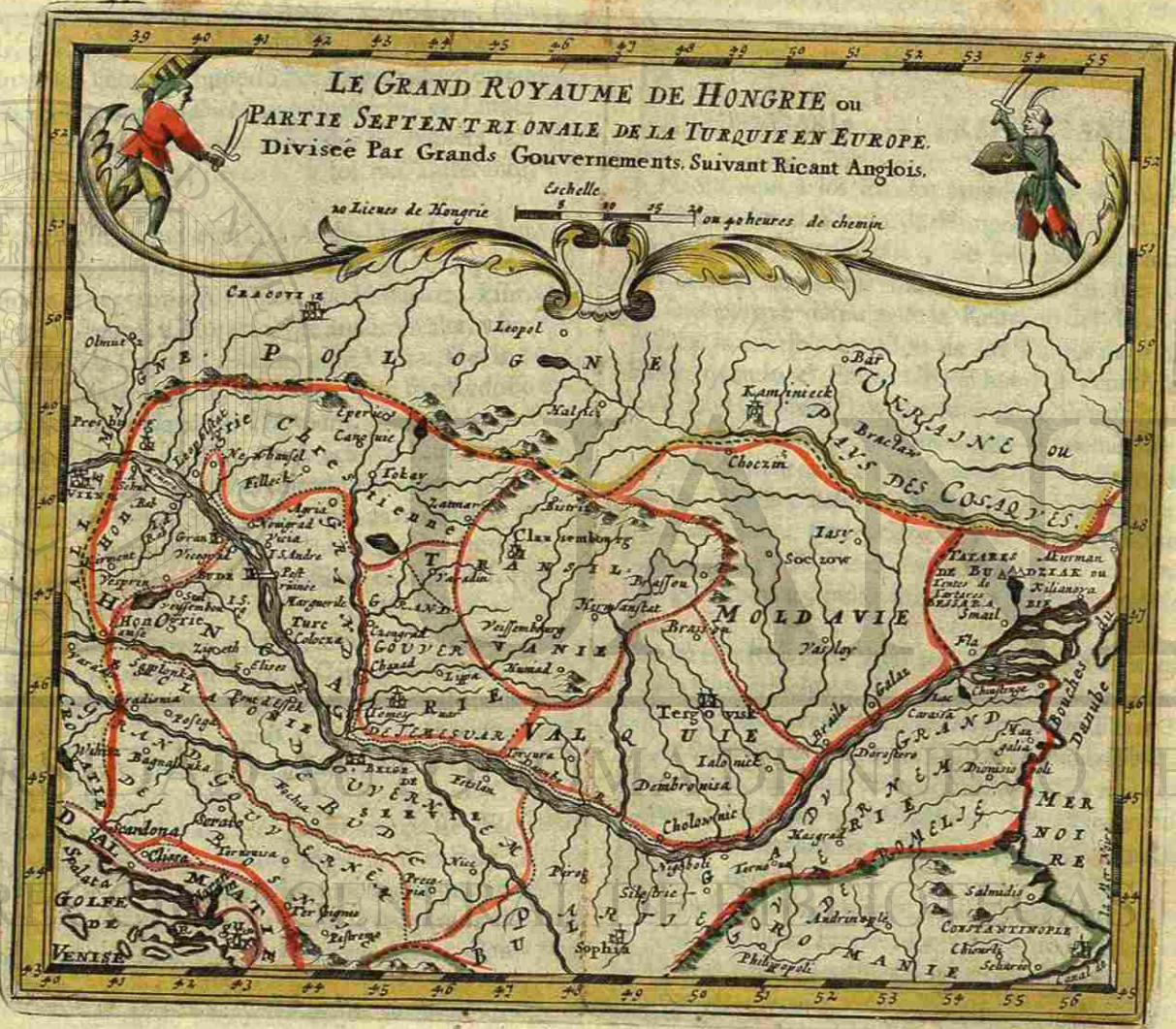
Ademàs desta Provincia de Austria, le son hereditarias las circunvezinas de Estiria, cuyo Capital es Gratz, Carintia, su Capital San Veit, Carniola, su Capital Laubach, el Condado de Tyrol, que es el mayor de Europa, su Capital Inspruk, sobre la Inn, donde solian residir los Archi-Duques.

El Reyno de Bohemia, con preeminencia de Electorado, y Archimayordomia del Imperio, es muy rico, abundante, y dilatado. Dèl salen muchos Rios, y ninguno entra en este País, que por tanto se juzga muy alto: su Capital es Praga; confina con Moravia, Silesia, Babiera, y Saxonia.

El Marquesado de Moravia, en que ay diferentes baños de agua caliente; su Capital es Brinn sobre la Swarte, del.









despues que resistió valerosamente à los Suecos; y finalmente la Silesia, que confina con Polonia, y contiene 17. Ducados. Su Capital es Breslaw, sobre el Oder.

LA HUNGARIA, Y TRANSILVANIA.

**A** Nadirè aqui à los Estados hereditarios del Señor Emperador el Reyno de Hungría, y la inmediata enclavada Transilvania, no solo porque aquel Reyno confina con otras muchas Provincias Hereditarias, sino porque despues de la Rebelion del Perfido Tekeli, y la horrible invasion de los Turcos de el año de 1682. quando el Emperador se huvo de retirar de Viena à Lintz, bolvió Dios por su causa, y derrotado el Turco, recobró mas en dos años, que el Enemigo avia ganado en dozientos; à que agradecido el libertado Reyno de Ungria, hasta entonces electivo, se hizo hereditario del Señor Emperador, y de la Augustissima casa de Austria; y la Transilvania, sacudiendo el Tyránico yugo Otomano, pidió, y obtuvo el Patrocinio del Cesar.

Tendrá este Reyno de largo 100. leguas, y 80. de ancho. Sus Ríos principales son quatro: el Danubio, Tibisco, Dravo, y Sabo, representados en las quatro Fajas de plata, que lleva en sus Armas. Su Capital es Buda, sobre el Danubio, tiene sus minas de oro, plata, y otros metales, riquissimas, y sus baños muy saludables. Divide se en Superior, que està mas allà de el Danubio, è Inferior, que se halla mas acà del mismo Rio.

Las grandes Victorias que ha conseguido los años pasados el Augustissimo Emperador Leopoldo I. y las insignes Ciudades que han ganado sus armas guerreras, son muy notorias, y mas faciles de admirar, que de referir; Sobre todo la memorable derrota, que cerca de

Zentha



Zentha, recibió el Soliman en persona, este año, con perdida de mas de 30 y. Turcos, y toda la Artilleria, y bagaxe, por la acertada direccion del Principe Eugenio de Saboya, quedando muertos el Gran Vifir, el Seralquier, y muchos Bajaes.

La Transilvania es un Principado, que está rodeado de selvas, que dan motivo à la ethymologia: su Capital es Hermanstat, que con muchas otras fuertes, y hermosas, están en poder del Emperador, de quien es Tributario el Principe: tendrá de largo 68. leguas, de ancho 62. los mas aqui son de Religion Calvinistas, ò Arrianos, los Saxones, de que ay muchos, Lutheranos; ay tambien Griegos, y otros Sectarios, pero pocos Catolicos.

En Ungaria las familias antiguas mas ilustres se han conservado Catolicas; pero la mas gente es Calvinista, ò Luterana. Tambien es hereditaria gran parte de la Bosnia, Esclavonia, Croacia, y Dalmacia, como se dirà abaxo.

4. La Suavia, que es un Ducado, tendrá 40. leguas de largo, y otras tantas de ancho. Confina con Baviera, Tirol, los Esquizaros, Alfacia, Palatinado, y Franconia: su Capital es Augusta, sobre el Leck, celebre por la profession Augustana, que hizieron alli los Lutheranos. Contiene muchos Estados Soberanos, y Principados; en Augusta el Obispo, la Villa, los Abades de San Ulrico, y San Afro son Princeses, como tambien el Duque de Wirtembergh, el Principe de Hochenzolleren, y el de Furstembergh, además los Marqueses de Baden, y Badendurlach, con 16. Abades, 5. Abadesas, 8. Condes, cinco Barones, el Gran Priorato de Malta, y 34. Villas Imperiales.

5. El Circulo del alto Rhin, que comprehende el Landgraviado de Haffia, la Alfacia, los Ducados de Dospuentes, y Simeren, los Estados de los Obispos de

Wor-

Wormes, Spira, y Basilea, à que juntarè por concomitancia el Pais de los Cantones Esquizaros, aunque trato de ellos mas abaxo por menor.

La Haffia comprehendiendo en ella la Weteravià, Westerswalt, y Condados de Nassau, Solms, y Waldeck, Batemburg, y Fulda, &c. Confina con la Thuringia, Franconia, Moguncia, Wesfalia, y Brunswich; tendrá de largo 40. leguas, de ancho 34.

Al fin del Siglo passado avia tres ramos desta Casa, Hesse-Cassel, Darmstatt, y Marpurg; oy solo ay dos Landtgraviados, el uno sobre el Rio Ader, cuya Capital es, no Marpurg, que toca à Hesse-Cassel, sino Darmstatt, su Principe, y Vassallos son Lutheranos: el otro Hesse-Cassel sobre la Fulda, cuyo Principe, y Subditos son Calvinistas. Hanse hecho estos Principes poderosos, y considerables, por ser sus Pueblos muy guerreros, y exercitados en las armas, aviendo mantenido en la ultima guerra contra Francia mas de 20 y. hombres en campaña.

Es muy antigua la Serenissima Casa de Haffia Darmstatt, y Mayorazgo de todos los ramos, contando muchos Reyes, y Emperadores, y aviendo producido muchos Heroes, y Santos, como Santa Isabel Reyna de Hungaria, de quien desciende la Reyna nuestra Señora, cuya dignissima Madre, y primos, los Principes de Haffia, Jorge, General de las Armas imortal en Cataluña, Felipe, que sirve en Hungaria, y Frederico Eclesiastico en Roma, professan nuestra Santa Fè Catolica.

La Alfacia, que ha sido algunos años el Teatro de la guerra entre los Alemanes, y Franceses, cuyos Generales eran Montecuculi, y Turena, confina con el Palatinado, Suabia, Esquizaros, Lorena, y Mombellard. Tendrà de Oriente à Poniente 34. leguas, de ancho 20. es muy fertil en todo: ay minas diferentes, y repollos de 60. libras:



bras: su Capital es Argentina, media legua del Rhin; por su naturaleza libre, pero desde 1681. esclava por las armas de la Francia, es fuerte, y tiene un buen Castillo, con una torre de 574. pies de alto; Por la Paz del Haya, se cedió à la Francia, demolidos los Fuertes fabricados en unas Iilas vezinas del Rhin, y quedando al Imperio restituydo el Fuerte de Kehl à la otra parte del Rhin. Pero restituye la Francia por Equivalente al Señor Emperador, las Plazas de Philipsburg, sobre el Rhin. que los Alemanes ganaron en 1676. y despues el Delfin de Francia en 1688. Brisfach, en la Alsacia sobre el Rhin, con un Puente de Piedras, una de las mayores fortalezas de Europa à dies leguas de Basilea, y dies y seis de Strasburgh, que fuè cedida à la Francia por la Paz de Munster en 1648. y la de Freiburg en Brisgovia, sobre el Rio Threseim, cerca de la Selva Negra, à quatro leguas de Brisfach, y 7. de Strasburgh, que el Mariscal Crequi ganó en 1677. y la fortificò despues mucho, todas con sus dependencias, y anexidades. Debiendo ademas la Francia demoler el Fuerte de Huninghen, el que està frente de Fort-Luis, el que està junto à Trarbach, y Monroyal, y restituir lo que ocupò de los Principes de Witembergh, Baden, Gran Maestre de la Orden Teutonica, Nassau, &c. De donde, y de las restituciones de Lorena, Saboya, en Flandes, y Cataluña, se concluye, quedará bien desengañada la vasta ambicion del Rey de Francia, viendo despues de tan injustas guerras, despoblados sus propios Reynos, exhaustos sus erarios, y notablemente estrechadas sus conquistas. Parte de esta Provincia es del Señor Emperador, parte del Rey de Francia despues de la Paz de Munster. Profesa en ella libremente la Religion Catolica, el Calvinismo, y Lutheranismo.

Los Estados, ò Ducado de Dospuentes, su Capital del mismo nombre, con un buen Castillo, los ocuparon Fran-

Franceses en favor del Rey de Suecia, que los pretende, y à quien se restituye por la Paz del Haya.

En la Villa Imperial de Spira, que fue affolada por las armas de Francia en 1689. avia la celebre Camara Imperial con dos Presidentes, uno Catolico, otro Protestante, y 15. Oidores, el principal el mismo Obispo de Spira.

6. Circulo del baxo Rhin, ò Electoral, que comprehende el Palatinado con los Arçobispados de Moguncia, Colonia, y Treberis.

Los Soberanos Electores del Palatinado se intitulan Condes Palatinos del Rhin. A Frederico V. Cabeça de los Protestantes, intruso Rey de Bohemia por los Rebeldes, despues de perdida la batalla cerca de Praga en 1620. le quitò Ferdinando II. Emperador su Dignidad, y Estados, dando el Electorado, y Palatinado al Duque de Baviera; pero por la paz de Munster se le restituyò el Palatinado baxo, y Titulo de nuevo octavo Elector, quedando el de Baviera con el Palatinado alto, y la Dignidad Electoral, que se le avia dado.

Este Palatinado confina con Franconia, Suabia, Alsacia, Lorena, Treberis, y Moguncia: tendrá de largo 20. leguas, y 22. de ancho.

El Padre Serenissimo de la Reyna nuestra Señora, Duque de Neoburg, lo heredò del Conde Carlos, que murió sin hijos en 1685. Su Capital es Heidelberga sobre el Necker, residencia de los Electores, que oy son Catholicos, y siempre Architeforeros del Imperio, aunque otras Sectas se permiten, y muchos Judios publicamente en Worms, y Spira. Todo este ameno y fertilissimo Pais, y sus hermosas Ciudades hizo affolar el Rey de Francia por fingidas pretensiones en nombre de la Hermana de dicho Carlos, muger del Duque de Orleans. Pero oy por la paz del Haya se le restituye el Pais de



Germersheim, y todo lo ocupado en el Palatinado, quedando comprometidas las pretensiones de la Duquesa de Orleans en el Emperador, y Rey de Francia; y en caso de no concordar estos, en su Santidad.

El Arçobispado de Moguncia confina con el Palatinado, y Treberis: su Corte, y Capital es Moguncia sobre el Rhin, entre el qual, y el Mein està el Landgraviado de Darmstatt.

Su Soberano es el Arçobispo Elector, primer Chanciller del Sacro Imperio en Alemania, y Director de la Dieta en Ratisbona.

El Arçobispado de Treberis enclavado entre Moguncia, Colonia, Lorena, y Luxemburg, està sobre la Mofela: su Capital, y Corte Treberis, que por la paz del Haya se ha de restituir à su Soberano el Arçobispo Elector, que es primer Chanciller del Imperio en Francia, y Reyno Arelatenfe.

El Arçobispado de Colonia confina con el País de Berg, de la Marca, Treberis, Cleves, Gueldres, y Lieja: su Capital Colonia, sobre el Rhin, su Soberano el Arçobispo Elector, oy Principe Clemente de Baviera Archi-Chanciller en Italia. De muchos años acá fueron estos Arçobispos tambien Obispos de Lieja: y por la paz del Haya se le restituye la Ciudad de Dinant, sobre la Mofa, quatro leguas mas arriba que Namur.

7. La Wesfalia, incorporado el País de Lieja, Ducado de Ferden. Ducados de Cleves, y Juliers: tiene por lindes el Oceano, Saxonia, Hafia, Cleves, y Juliers, de largo 64. leguas, y 42. de ancho; sin contar dichos dos Ducados: es abundante en Vellotas, y Perniles excelentes, que se llaman de Moguncia, porque allí se venden. Su mas considerable Ciudad es Munster, residencia del Obispo, muy poderoso, y principal Soberano, que puede poner en campaña 20 y. hombres.

El

El Ducado de Ferden està sobre el Aler en la Saxonia baxa, y pertenece al Rey de Suecia.

El Ducado de Cleves confina con Olanda, Gueldria, Wesfalia, y Colonia: su Capital Cleves, cerca del Rhin; el de Juliers con Colonia, Lieja, Gueldres, y País de la Marca: su Capital Juliers, sobre la Roer. La succession destos dos Ducados fue la mançana de la Discordia, que inquietò muchos años à Flandes, y Alemania, por los muchos pretendientes, despues del Duque postrero Juan Guillermo, que falleciò sin hijos legitimos; los principales Acrehedores, que se armaron, fueron el Elector Marquès de Brandenburg, y el Duque de Neuburg, que finalmente convinièron en que provisionalmente el Elector quedaria con el País de Cleves, Condado de la Marek, y Ravensperg; y el Duque de Neuburg, con el Ducado de Juliers, y Berg, cuya Capital es Dusseldorff, sobre el Rhin, Corte donde naciò la Reyna nuestra Señora, y el Señorío de Ravenstein sobre la Mofa.

8. El Circulo de la Saxonia alta, incluyendo en èl los Estados de Brandeburg, Pomerania, y Lusacia: confina con la Silesia, Bohemia, Franconia, Hafia, Brunswich, y Brandeburgh: tendrà cerca de 70. leguas de largo, y 45. de ancho. Wittemberg sobre el Elba, es la Capital deste Ducado Electoral de Saxonia, y Drésden sobre el mismo Río, es Capital de la Misnia, y Residencia de los Electores, que llevan el Estoque en la Coronacion de los Emperadores, y son Archi-Condestables del Imperio. Erfort sobre la Gera es Capital del Landgraviado de Thuringia, su jurisdiccion es del Arçobispado de Moguncia. Bautzen sobre la Spreè es Capital de Lusacia. Este Elector Frederico, aunque sus Subditos son Lutheranos, aviendo sido el primer affylo de Lutherano Saxonia, es oy con su muger Catholico, y

E 2

Co-



Coronado Rey de Polonia, à pesar del Principe de Conti, su competidor.

El Marquésado de Brandeburg pertenece al Elector deste nombre, que es Archi-Sumiller de Corps del Imperio, y confina con Polonia, Silesia, Saxonia, y Pomerania: tendrá de largo 75. leguas, y 30. de ancho: su Capital es Berlin sobre la Spreè, donde reside el Elector, que es reputado por el Soberano de mas dilatado Señorio en toda Alemania, fuera de el Emperador. La mayor parte de sus Vassallos son Lutheranos, como eran sus Duques, el de oy es Calvinista, y muchos le siguen, y figuen.

La Provincia, y Ducado de Pomerania confina con el mar Baltico, la Prusia, Polonia, y Meckleburg. Tendrà de largo 80. leguas, y apenas 20. de ancho donde mas. Su Capital es Stetin, que es del Rey de Suecia, como toda la Pomerania alta, despues de la Paz de Munster en 1648. La baxa es del Elector de Brandeburg; todos aqui especialmente los Obispos son Lutheranos.

9. La Saxonia baxa, incluyendo el Ducado de Holstein, de la qual salieron à poblar Inglaterra los Saxonos; confina con el mar Germanico, Dinamarca, mar Baltico, Pomerania, Brandeburg, Haffia, y Wesfalia. Tendrà 80. leguas de largo, y 70. de ancho. Se divide en ocho principales Estados Soberanos, Ducados de Luneburg, Zell, Lauvenburg, y Brunswich, con el Obispado de Hildesheim, Principados de Magdeburg, y Halberstatt, mas los Ducados de Bremen, Ferden, Meckleburg, Holstein (que en parte toca à Dinamarca) Hanover, Gotingen, Grubenhagen, con las Villas de Hamburg, Lubeck, &c. Cada Estado se gobierna por su Principe, que se intitula dellos, menos Bremen, y Ferden, que son del Rey de Suecia; Magdeburg, y Halberstatt de Brandeburg; Hamburg, Lubeck, que son Villas libres Hanseaticas.

Por

Por toda esta Provincia se professa la Secta de Lutero, menos el Obispo de Hildesheim, el Principe de Meckleburg, Swerin, y Duque de Saxonia Lauvenburg: sus Villas Capitales son Luneburg sobre el Ilmenow, Lauvenburg sobre el Elva, Brunswich sobre el Oker, y Hildesheim, Magdeburg sobre el Elba, Halberstatt, y Bremen sobre el Weser, Ferden sobre el Aler, y Rostock en Meckleburg.

10. Es el Circulo de Borgoña, que comprehende los Paisés baxos, y Franco Condado de Borgoña, de que tratamos en otra parte arriba; con que para acabar con la Alemania, solo nos faltan los Esquizaros, y sus Aliados.

#### LOS TREZE CANTONES DE ESGUIZAROS.

Estos Suizos están entre los Alpes, Saboya, Condado de Borgoña, Alfacia, y Tyrol. Dividense en 13. Cantones, de Berna, Lucerna, Basilea, Friburgo, Zurich, Soleure, que son seis insignes Ciudades Capitales de sus Cantones, Eschwiz, Zugh, Underwalt, Uri, Glaris, Eschaffusa, Appenzel, que son como otras tantas pequeñas Republicas, siete Catolicas, quatro Hereges, y dos mixtas. Tienen por Aliados à la Abadía de San Gal, Obispado de Constancia, los de Valois, los Grifones, cuya Capital es Coira, los de Ginebra, que es el nido de los Apostatas de Italia, desde el año de 1535. Rotweil, y Biel. Por Vassallos cuentan los de Turgow, &c. de largo tendrá todo este País 66. leguas, de ancho 47.

Estos Pueblos se rebelaron contra el Emperador Alberto, y se mantuvieron libres: son famosos Soldados, y sirven à quien los paga mejor. Su Gobierno es enteramente Democratico, sin que tengan algun Jefe fixo, si amovibles los Capitanes, y Magistrados, que eligen los

E 3

Dipu-




Diputados de dichos Cantones. Y aunque la diferencia de Religion cause algunas emulaciones entre ellos, tratandose de su conservacion, ò comun interès, se hermanan siempre sus resoluciones.

### LOS REYNOS DE NORWEGA, y Dinamarca.

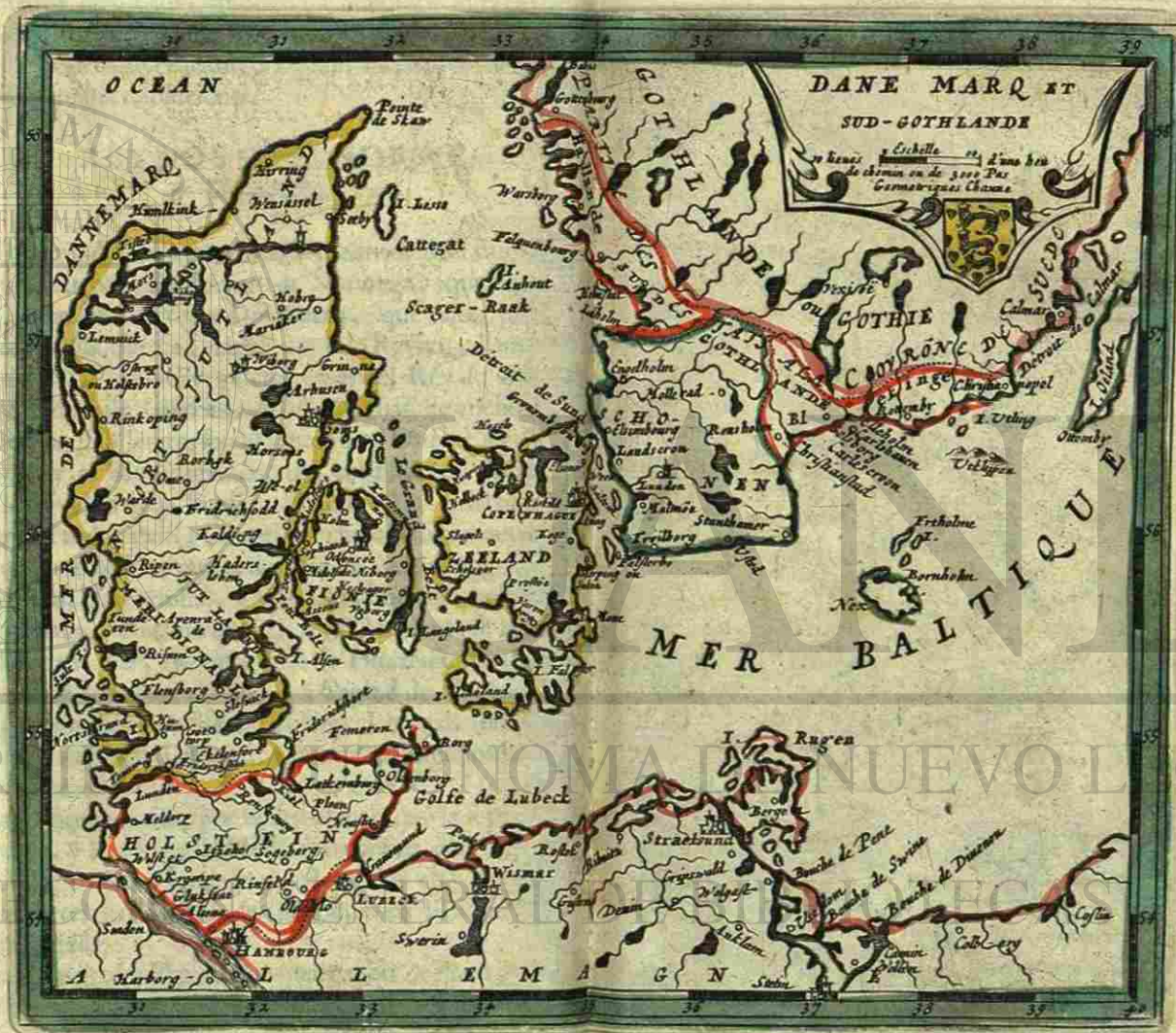
**E**Mpezando de la parte mas Septentrional de Europa, se encuentran los Reynos de Norwega, que significa Camino del Norte, y Dinamarca, que antes juntamente con la Suezia, hazian un solo Reyno, llamado Scandinavia. La Norwega, que oy es del Rey de Dinamarca, tendrà de largo mas de 300. leguas, de ancho 50. donde mas. Sus limites son el Oceano, al Oriente algunos Lagos, y el Rio Glama, con una cordillera de Sierras, que lo dividen de la Suezia. El fumo frio lo haze en partes del todo estéril; se rige por cinco Governadores, que viven en Bahus, que es del Rey de Suezia, Aggerhus, Berghenhus, Drothemhus, y Wardhus, que comprehende la Lapponia, Dinamarquesa. A su Occidente se hallan muchissimas Islas, y junto à la de Hiteren un remolino, que se traga los navios. La Capital de Norwega es Berghen, adonde reside el Virrey. Los mas son Lutheranos, como en Dinamarca, aunque ay algunos Idolátras tambien.

La Dinamarca tiene por lindes el mar, que la sepàra de Norwega, y Suecia, y al Mediodia confina con Alemania; de largo tendrà 90. leguas, y de ancho 50. Dividese en dos partes, la Península de Jutland, y las Islas que ay al Oriente della.

Las principales Islas de Dinamarca son Zeeland, que tendrà 60. leguas de circuito: y su Capital es la famosa Ciudad de Copenhagen, que significa Puerto de Mercaderes,











LES ROYAUMES  
DE  
SUEDE ET NORWEGE

MARE NORD



OCEAN

MER DE  
DANEMARQ

MARZ

BAITIQUE

FINLANDIA

INCRIA

Map labels include: North Sea (MARE NORD), Baltic Sea (MARE BALTICUM), Gulf of Bothnia (GULFUS BOTNICUS), Ladoga Lake (LAGUS LADOGA), and various cities like Stockholm, Copenhagen, and Helsinki. The map also shows the coastlines of Sweden, Norway, and Denmark, as well as the Baltic states.



deres, donde reside el Rey, Fuinen, Langeland, Laland, Falster, Monte, Alsen, Femeren, Bornholm. Entre la de Zeeland, y la Provincia de Schoonen en Suecia, está el Estrecho celebre del Sund, que tendrá una legua de ancho donde menos.

El Reyno de Dinamarca fue electivo hasta el año 1659. quando en Frederico III. lo hizieron hereditario por aver rechazado à los Suedezes, que tenían muy apretada la Ciudad de Copenhagen. Frederico I. introduxo el Lutheranismo para conseguir la proteccion de los Principes Sectarios contra su Sobrino Christiano II. Toleran qualquier otra Religion, menos la verdadera Catolica.

## REYNO DE SUECIA.

**P**rofiguiendo àzia el Oriente, se encuentran los Estados del Rey de Suecia, de donde salieron los Godos, que inundaron la Italia, España, y parte de Francia; tendrán de largo 280. leguas, y de ancho 160. Sus Confines son al Septentrion, la Lapponia Dinamarquesa, y Moscovia, tambien al Oriente, y Mediodia, con la Polonia, y el mar Baltico, à Poniente con el mar, el Río Glama, y una cordillera de Montañas, que los divide de Norvega. Respiran estos Pueblos ayre tan puro, y sano, que aun abreviando mucho sus dias con los vicios, fueren muchos vivir 120. 130. años. En todos estos Países del Norte, por ser fríissimos, ni en la Saxonia, ni en Wessalia no se cria vino, pero ay abundancia de mantenimientos, y pezes de mar, y rios.

Dividese este Reyno en siete principales Provincias. La Gothia, la Suecia, la Lapponia, Finlanda, Livonia, Ingria, y Pomerania. Tiene por Capital, y Corte de sus Reyes la insigne Ciudad de Estockholm, fabricada



deres, donde reside el Rey, Fuinen, Langeland, Laland, Falster, Monte, Alsen, Femeren, Bornholm. Entre la de Zeeland, y la Provincia de Schoonen en Suecia, está el Estrecho celebre del Sund, que tendrá una legua de ancho donde menos.

El Reyno de Dinamarca fue electivo hasta el año 1659. quando en Frederico III. lo hizieron hereditario por aver rechazado à los Suedezes, que tenían muy apretada la Ciudad de Copenhagen. Frederico I. introduxo el Lutheranismo para conseguir la proteccion de los Principes Sectarios contra su Sobrino Christiano II. Toleran qualquier otra Religion, menos la verdadera Catolica.

## REYNO DE SUECIA.

**P**rofiguiendo àzia el Oriente, se encuentran los Estados del Rey de Suecia, de donde salieron los Godos, que inundaron la Italia, España, y parte de Francia; tendrán de largo 280. leguas, y de ancho 160. Sus Confines son al Septentrion, la Lapponia Dinamarquesa, y Moscovia, tambien al Oriente, y Mediodia, con la Polonia, y el mar Baltico, à Poniente con el mar, el Río Glama, y una cordillera de Montañas, que los divide de Norvega. Respiran estos Pueblos ayre tan puro, y sano, que aun abreviando mucho sus dias con los vicios, fueren muchos vivir 120. 130. años. En todos estos Países del Norte, por ser fríissimos, ni en la Saxonia, ni en Wessalia no se cria vino, pero ay abundancia de mantenimientos, y pezes de mar, y rios.

Dividese este Reyno en siete principales Provincias. La Gothia, la Suecia, la Lapponia, Finlanda, Livonia, Ingria, y Pomerania. Tiene por Capital, y Corte de sus Reyes la insigne Ciudad de Estockholm, fabricada



cada entre escollos, y rocas, con un Puerto muy seguro. Su Gobierno, aunque es Monargico, tiene algun viso de Aristocratico, por la mucha autoridad de los Magnates. Desde el Siglo passado, en tiempo de Gustavo I. solo es hereditario este Reyno, que antes fue electivo; figuen la Secta de Luthero, con total exclusion de los Catholicos.

Cedió el Emperador al Rey de Suecia, por la paz de Munster, los Ducados de Bremen, y Ferdén con Vildhufen en Wesfalia; también el Señorío de Wismar, en Pomerania alta, con su Capital Stetin, y parte de la baxa, y la Isla de Rughen, &c.

#### REYNO DE POLONIA.

**E**S oy dia este Reyno el mas espacioso de Europa, pues tiene de largo 270. leguas desde las Fronteras de la pequeña Tartaria hasta las de Brandeburg, y 200. de ancho, desde las sierras de Transilvania hasta el Ducado de Curlandia.

Confina la Polonia con el mar Baltico, Livonia, Moscovia, la Tartaria pequeña, la Moldavia, Transilvania, Ungaria, y Alemania al Poniente. Sus principales Rios son la Vistula, que nace de una montaña cerca de Teschen en la Silesia, passa à Cracovia, Sandomir, Warsovia, Vladislaw, Thorn, y Culm, à Danzich, Capital de la Prusia Real, entra en el mar. La Warta, el Bug, el Niemen, la Duna, el Nieper, ò Boristhenes, que passa à Smolensko, baña parte de Lituania, y la Ucrania, se desagua en el mar Negro; item el Niester, que passa junto à Caminieck; fuelese dividir este Estado en dos partes, el Reyno de Polonia, y el Gran Ducado de Lituania, que tienen cada uno sus Generales, y Cabos principales separados, como Maestro de Campo General, y Gran Chanciller, &c. Las Provincias que incluyen, se verán en el Índice, ò Tabla de







UNIVERS  
DIR

ÉON



de Europa. La Capital de Polonia es Cracovia sobre la Vistula, adonde se coronan los Reyes, que se eligen à Warsovia, porque hasta oy se han mantenido los Polacos el derecho de elegir sus Monarcas, que en medio de serlo, gobiernan con limitacion Aristocratica; pues en materias de estado, necessita su resolucion del consentimiento de los Senadores, y aun con alguna Democracia, por lo mucho que pueden los nobles en las Dietas, que los Reyes convocan; cuyo inconveniente haze menos apetecible esta Corona, y parece aver motivado, que tres Reyes en el espacio de cien años lo renunciassen. Los Polacos esta vez han preferido el bien de la Religion à las ventajas que podian esperar de otros pretendientes à la Corona. La Ukrania, ò Frontera esta poblada de los Cosacos, que se han rebelado contra la Polonia, y elegido un Jefe, ò Principe de Ukrania, debaxo la proteccion del Gran Turco, que ocupa la mayor parte de la Podolia, con su Capital Caminieck. Los mas en Polonia son Catolicos, aunque se hallan varios Hereges, Judios, y aun Idolatras en la Samogitia.

La Prusia se divide en Real, y Ducal. La primera es del Rey de Polonia, con su Capital Dantzich: la otra es del Duque de Brandeburg, con su Capital Monreal sobre el Pregel.

El Ducado de Curlanda, que fue del Gran Maestre de la Orden Teutonica: oy tiene su Duque Soberano Feudatario de Polonia desde el año 1562. Su Capital es Golding, pero la residencia del Principe es en Mitaw sobre el Bulderaw.

La Samogitia assimismo es del Rey de Polonia con su Capital Rosinia, y las demàs Villas que se hallaràn en la Tabla,



LOS ESTADOS DEL CZAR, ò GRAN  
Duque de Moscovia.

**P**Or no apartarme de los Confines de Polonia, pondré aquí los que tocan à la Moscovia Europea, ò Ruffia mayor, adonde las nieves duran las tres partes del año, aunque en el Verano fuele aver apretados calores por algunas semanas, desuerte, que se siembra, y se agosta en dos meses de tiempo; tiene por Fronteras à Mediodia la Tartaria menor, los Rios Don, Dofna, y Psola, à Poniente los Reynos de Polonia, y Suecia, con el Boristhenes, al Norte el mar Glacial, y al Oriente los Terminos de Europa: su Capital, y Corte es Moskow sobre el Rio Moska, que tendrá 41 p. y mas casas, fabricadas todas de maderage, y barro, y en el Palacio de el Czar, ò Emperador viven 20 p. hombres. Los Rios principales son la Volga, que despues de un curso de 500. leguas se desagua en el mar Caspio por muchas bocas; el Don, ò Tanais, que se pierde en el mar de Zabache; la Dwina, que entra en el mar Blanco, y el Jenesei. Ay además muchos grandissimos Lagos, como Ladoga, que tiene de largo 55. leguas, y 25. de ancho, y Onega, que tendrá de largo 50. de ancho 18. &c.

El Czar se ha hecho algunas Provincias tributarias de la Tartaria, como los Reynos de Cazan, Bulgar, y Astracan, &c. Goza su Monarchia hereditaria con un Gobierno despotico; professa la Religion Scismatica de los Griegos; pero no reconocen al Patriarca de Constantinopla, fino al suyo proprio, que tienen con algunos Arçobispos, y Obispos Sufraganeos. No toleran Catolicos, ni Judios, si Calvinistas, y Luteranos, y aun Idolatras, y Mahometanos àzia la Tartaria.











## LA TURQUIA EN EUROPA.

**P**rofiguiendo el rumbo àzia Poniente dentro de los Terminos de Europa, faltanos parte de la *Turquia*, y de la *Ungaria*, con las Provincias que incluyen, ò fuge-tan. Tendrà esta *Turquia Europea*, de largo 290. le-guas, y de ancho 250. confina al Septentrion con *Polo-nia*, y la *Hungaria Christiana*, al Oriente con el mar de *Za-bache*, mar Negro, mar de *Marmara*, y el Archipelago; al Mediodia con el Mediterraneo, y al Poniente con el Golfo de *Venecia*.

Sus principales Rios son el *Danubio*, la *Teisa*, ò *Tibif-co*, el *Dravo*, y el *Savo*, la *Mariza*, que passa à *Philippo-poli*, *Andrinopoli*, y *Trajanopoli*. Sus Provincias, la *Ro-mania*, *Grecia*, *Bulgaria*, *Servia*, *Bosnia*, la tercera parte de la *Esclavonia* encerrada entre el *Dravo*, y el *Savo*, parte de la *Croacia*, y *Dalmacia*, la Republica de *Ragu-fa*, antes tributario al Turco, oy del Emperador, la *Hun-garia Turca*, la *Valachia*, y *Moldavia*, que con sus Prin-cipes dependen del Turco, como antes de esta ultima guerra, la *Transilvania* le era tributaria; pero oy està de-baxo la proteccion del Emperador; la pequeña *Tartaria*, la *Isla de Candia* con algunas del Archipelago, que do-mina el Gran Turco, todas segun declara el Indice de Europa.

La Ciudad de *Constantinopla*, en idioma Turco *Estambol*, es la Capital de toda *Turquia* sobre el Estrecho llamado *Bosphoro de Tracia*, que junta el mar de *Marmara* con el Negro; adonde vive el Gran Turco, y residen los Patriarcas de los Griegos, y el de los Armenios. To-mò la *Mahomet II.* en el año de 1453. quedando muer-to en el Saco el ultimo Emperador de Oriente *Constanti-no XV.* Dicha *Turquia* en Europa se gobierna por ocho

Be-



Beglierbeis, ò Bachas; pero oy son menos, despues de las Conquistas del Señor Emperador en Ungria; los Catolicos, mediante algun tributo, no son maltratados en Turquía, defuerte, que en ella vivirán mas de 200 ff. Christianos, que tienen en Constantinopla tres Iglesias, y ocho en Galata, mas de 400. en otras diferentes partes, donde se oficia publicamente, con ocho Qbispos, confirmados de su Santidad.

La Romania, ò antiguo Reyno de Tracia; tendrá 100. leguas de largo, y 68. de ancho, fue la Corte de los Emperadores del Oriente, y entonces à Constantinopla llamaron Roma-Nueva, la qual es oy Capital no solo de dicha Provincia, pero tambien de toda la Turquía, aunque el Gran Turco suele ir à vivir en Andrinopla, por la peste que pica à menudo en Constantinopla.

La Religion de los Griegos es la que mas se sigue aqui, aunque los Mahometanos la procuran desterrar. Ay tambien muchos Judios, que viven con mas libertad, que en parte alguna de Europa.

La Grecia, que los Turcos oy llaman Rumelia, y fue antiguamente la Provincia mas floreciente de el Orbe, aviendo producido tantos grandes Capitanes, y tantos Maestros de Artes, y Ciencias, podrá tener de largo 180. leguas de ancho 125. donde mas. De todas partes està confinada por mares, menos al Septentrion, donde la divide una cordillera de montañas.

Puedese dividir la Grecia en seis partes principales, ò Reynos. 1. La Macedonia, que es la mayor, y fue Patria, y Mayorazgo de Alexandro Magno; su Capital Saloniki, ò Tessalonia sobre el Golfo deste nombre donde reside un Sangiac, ò Governador Turco. 2. La Albania donde nació el Valeroso Scanderbeck, su Capital Alefio sobre el Drin. 3. La Theffalia, Patria de Achilles, y Jason, su Capital Lariffa sobre el Rio Peneo. Aqui en

el

el monte Oete fue donde se quemò Hercules. 4. El Epiro, su Capital Arta sobre el Golfo deste mismo nombre, donde suelen residir sus Reyes, y un Santgiac en Jannina. 5. La Achaya, llamada propriamente Grecia, pero oy de los Naturales Livadia; sus principales Ciudades son Athenas, Thebes, y Megara, donde nació Euclides. 6. La Morea, ò Peloponeso, que es una Peninsula, conquistada por Bajafeth II. Emperador de los Turcos el año de 1500. pero reconquistada el de 1685. por los Venecianos sus antiguos dueños. Son sus mas famosas Ciudades Corintho, Argos, Lacedemonia, ò Sparta, oy Misitra, pero las mas fuertes Modon, Coron, Napoles de Romania.

Hallandose tambien en la Turquía Europea la Isla de Candia, y otras del Archipiélago, me ha parecido tratar aqui dellas, notando, que la Candia, ò antiguo Reyno de Creta; tendrá de largo 75. leguas, 25. de ancho, y 170. de circuito. El Pais es muy sano, y fertil, pero los naturales muy perezosos, y amigos del vino Malvasia: no ay animales ponçoñosos, fuera de la Araña llamada Phalangium, cuya herida es mortal. El Duque de Monferrato vendió esta Isla à los Venecianos en 1494. que la possayeron hasta 1669. quando despues de un Sitio, y bloqueo de 24. años la ganaron los Turcos por composicion.

Por aqui està tambien la Isla de Negroponte, cuya Capital es Chalcis, muy fertil, pero sujeta à terremotos: se halla en ella la piedra Amiante, de que se hazen hebras de hilo, que se pone blanco en la lumbre. Fue de Venecianos hasta el año de 1470. que la ganaron los Turcos. En la Tabla se hallarán las demás Islas del Archipiélago, de que ay poco que dezir.

La Bulgaria, y Servia son dos Provincias, que componian la antigua Moesia, y tendrán de largo 180. leguas, y de ancho 50. donde mas. Sus rios son el Sabo, la Morava,



Morava, y la Iska, que se pierden todos en el Danubio. La Capital de la Bulgaria, es Sophia, donde reside el Beglierbei, ó Governador, Belgrado, que ganó el Señor Duque de Baviera en 1687, y por pura fatalidad se perdió en 1689. lo es de la Servia. Los Naturales por la mayor parte son Griegos, y pocos Mahometanos, pero tambien unos 30 j. Catolicos, aunque los Judios tienen todo el comercio, y diferentes Synagogas.

La Bosnia, Esclavonia, Croacia, y Dalmacia componian antiguamente la Illiria: y tendran de largo 80. de ancho 65. leguas. Confinan con la Hungaria, Servia, Albania, Golfo de Venecia, y Carniola. Sus Rios principales son el Dravo, y el Savo, el Drin, la Bosna, la Unna, y la Kulp. La Capital de la Bosnia es Bosna-Serayo sobre el Rio Bosna; de la Esclavonia, Posséga, Wihitz de Croacia, y Scardona lo era de Dalmacia, aunque oy está arruynada. Ragusa Ciudad Arçobispal, y Republica. es muy rica, y poblada, por el grande comercio; oy está debaxo la proteccion del Cesar.

Los Venecianos tienen todas las Costas de la Dalmacia, y algunas Plazas ganadas en estas ultimas guerras, que gobierna un Proveedor General. El Emperador posee hereditariamente mas de una tercia parte de la Esclavonia, y de la Croacia, que gobierna el Ban, ó Teniente General. Los mas son Catolicos. aunque ay Griegos, y Mahometanos con libertad de conciencia.









## L A A S I A.

**D**Exando à parte las grandes prerrogativas, y ventajas que se pueden dezir à gloria desta Parte del Mundo antiguo, por no permitirlo la ofrecida brevedad, solo notare, que es la mas Oriental, y dilatada de todas las que le componen. Tendrà de largo desde los Dardanelos junto à Constantinopla, hasta el Estrecho de Jesso, cerca de 2000. leguas, y de ancho cerca de 1400. ocupando una gran parte de la Zona torrida, toda la templada Septentrional, y algo de la fria.

Confina al Norte con el Oceano Escithyco, al Oriente con el mar de los Kaimachitas, y el de la China, al Mediodia con el mar de las Indias, y el de Arabia, à Poniente con el mar Roxo, el Isthmo de Suès, el Archipiélago, el mar de Marmara, el mar Negro, el mar de Zabache, con el Don, y Estrecho de Weigatz, en el mar Glacial.

Dividese la Asia en seis partes principales, la Turquía Asiática, la Persia, las Indias, la China, la grande Tartaria, y las Islas dependientes, como del Japon, las Felipinas, las Molucas, las Islas de Samatra, las Maldivas, y la de Zeylan, &c.

El grande Imperio Asiatico del Turco confina con Moscovia, Tartaria, Persia, con el Oceano, y el Mediterraneo; tendrá de largo 650. leguas, de ancho 450. Es este País muy caluroso, y poco fertil, pero abundante en miel, cera, y aromas; tiene minas de plata, cobre, de imàn, y probablemente de oro; pues los tres Reyes Magos ofrecieron del à Christo recién nacido. Pescanse tambien las mejores perlas de Oriente sobre las Costas del Golfo de Bassora. Son sus principales Rios, el Tigre, y el Eufrates, que nacen de los montes de Armenia, y desaguan en el Golfo Persico. Este



Este vasto Pais, que començò à sugetar el año de 1300. Osman, ò Othoman, Tartaro, hombre vulgar, Soldado arrojado del Gran Khan, se divide en cinco Provincias. 1. La Natolia, cuya Capital es Chiutaya sobre el Rio Ayala, en ella se hallan las ruinas de la antigua Troya, la Ciudad Arçobispal de Smirna, grande Emporio de Levante, y la de Epheso; la Caramania con su Capital Cogni, la Amasia, con su Capital Toccat, y Trebisonda; cerca de la Natolia se hallan en los Mapas entre otras la Isla, ò Reyno de Chipre en poder del Turco, y tendrá 60. leguas de largo, mas de 20. de ancho, y 130. de circuito, à 20. leguas de tierra firme: Quedò en poder de Venecianos hasta el año de 1571. però aun oy dia ellos, y el Duque de Saboya se califican Reyes de Chipre, cuya Capital es Nicosia. La Isla de Rhodes, que tendrá 16. leguas de largo, 8. de ancho, y 40. de circuito, à 5. de tierra firme, donde antiguamente estava el Coloso del Sol, por debaxo de cuyas piernas podian passar los navios, teniendo 70. codos de alto. Los Cavalleros de Malta la ganaron en 1309. despues que perdieron Limisso en Chipre.

La Isla de Metelino, ò Lesbos, antes de los Venecianos, la de Scio, antes de los Ginoveses, la de Samos, la de Cos, ò Langò, donde nacieron Esculapio, Hypocrates, y Apeles, y la de Pathmos, que se llama Palmosia, lugar del destierro de San Juan Evangelista.

2. La Suria, ò Soristan està sobre el mar Mediterraneo; tendrá de largo 180. leguas, de ancho, 90. dividele en tres partes, la Suria, su Capital Alep, Ciudad de grandissimo comercio de Levante, adonde està tambien Antiochia, La Palestina, que encierra la Judea, y Tierra Santa. ò de Promission: su Capital Gerusalem, y su principal Rio el Jordàn, que nace en las Montañas de Galilea, la atravieffa de Norte à Mediodia, y se pierde en el mar Muerto.









Muerto; y la tercera la Phenicia sobre el Mediterraneo; fu Capital Damas, donde se convirtió S. Pablo, que gobierna un Belgierbei, y adonde los Griegos tienen un Patriarca.

3. El Diarbeck encierra casi toda la antigua Assiria, Mesopotamia, y Chaldea; está entre los Rios Tigre, y Euphrates; su Capital es Cara-Emid. Entre los Rios Lucus, y Caper fuè vencido Dario por Alexandro Magno. Muchos Interpretes juzgan, que el Paraiso fuè colocado en la Chaldea al Oriente del Tygre. Tambien se hallò en esta Provincia la celebre Babilonia sobre el Rio Euphrates.

4. La Turcomania, que comprehende casi toda la antigua Armenia; su Capital es Erzerum sobre el mismo Euphrates; viven en ella muchos Principes como Soberanos, que no tienen al Turco, ni al Persiano, por que tienen cogidos los Puertos, y passos de las Montañas.

En medio desta Provincia se hallan las Sierras de Ararat, sobre una de las quales dizen averse encallado el Arca de Noè, y que de ellas nacen los quatro Rios, que regan el Parayso.

La Georgia, que está entre el Mar Negro, y Caspio, y en poder de tres Principes, o Reyes Tributarios, pertenece parte al Turco, y parte al Persiano: su Capital es Teflis sobre el Rio Kur. Al Norte desta tierra están los Tartaros Circassos, en la Comania, donde antiguamente vivieron las guerreras Amazonas.

5. La Arabia, que tendrá de largo 600. leguas, de ancho 420. es la parte del Asia mas cercana al Africa, muy falta de agua, pero llena de Ladrones, y foragidos, que azechan à robar los que van en Romeria à Mecqua, residencia que fuè del falso Propheta Mahomet, cuyo sepulcro se ve en Medina-Talnabi. Divide se en tres partes,




partes, la Feliz, que es tres vezes mayor, que las otras juntas, y haze como Peninsula entre el mar Rojo, y el Golfo de Balsora, su Capital Mecqua, cuyo Xerif, ò Principe es uno de los mas poderolos: la desierta, que los Hebreos llaman Cedar, su Capital Anna sobre el Euphrates, y la Petrea, cuya Capital es Petra, ò Herach. Entre sus muchas montañas esta el de Oreb, y el de Sinai; aqui vivieron los hijos de Israel 40. años despues que salieron de Egypto, y pasaron el mar Bermejo. Estos Pueblos son Mahometanos, y fueron los primeros que recibieron la doctrina del Alchoran. En las demàs Provincias se hallan mezclados Mahometanos, Griegos, Judios, Jacobitas, Maronitas, y muchos otros Sectarios; los Christianos tambien se toleran en pagando tributo.

#### L A P E R S I A.

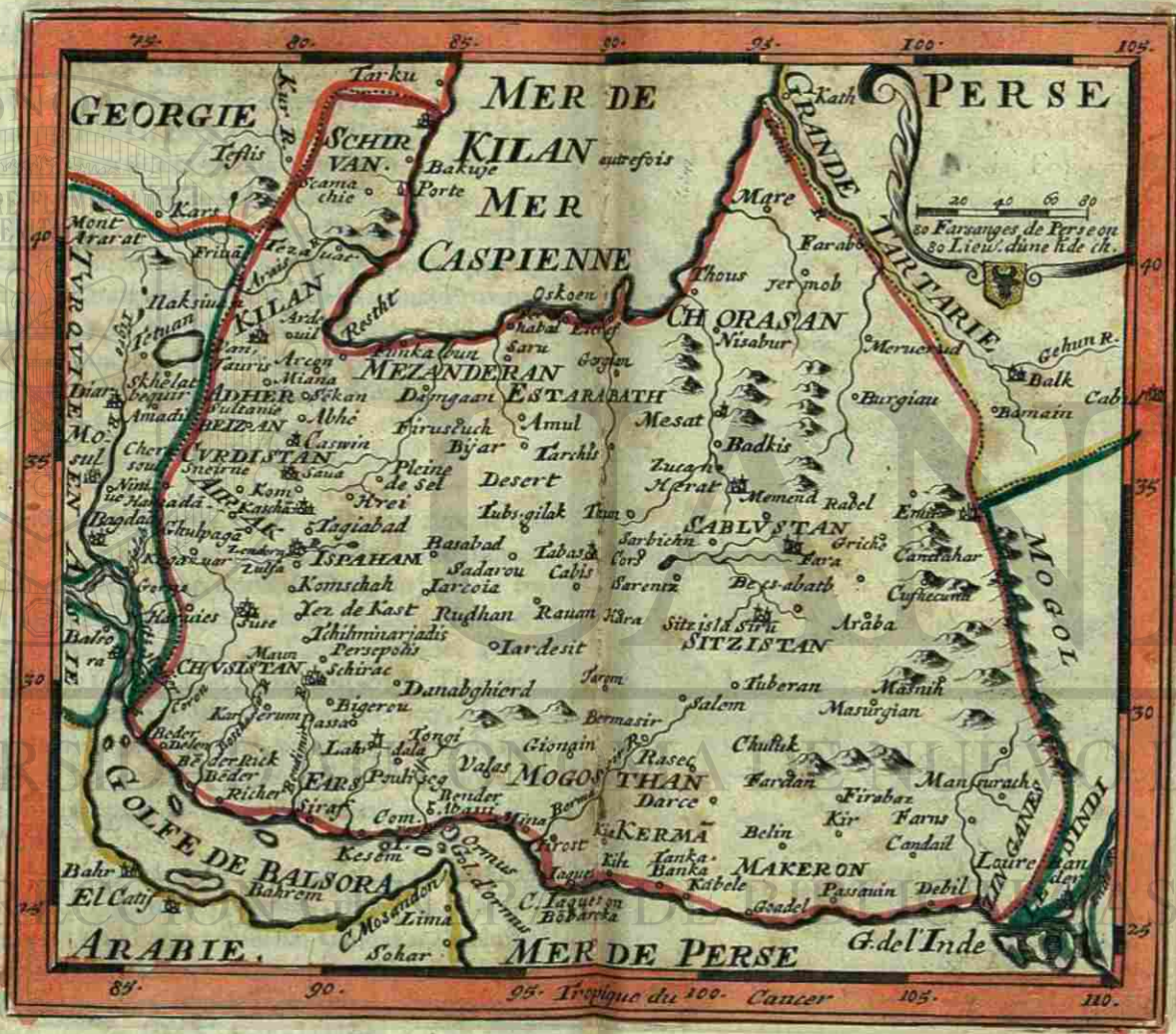
**E**ste Reyno del Sophi, ò Rey de Persia, aunque muy dilatado, es oy solo una porcion del vasto Imperio que possayeron los antecessores de Dario en la Asia; tendrà sin embargo 500. leguas de largo, y 300. de ancho. Confina con el Gran Mogol, la Tartaria grande, con el Rio Oxus, oy Gehun, con el mar Caspio, la Turquia Asiatica, con el Golfo de Balsora, el mar Persico, è Indico. Es abundantissimo de morales, y de mercaderias de seda, y ay melones de 40. à 50. libras, infinitos camellos, minas de oro, plata, turquesas, y sal, pero casi ningun Rio de consideracion.

Dividese la Persia en 14. Provincias, que son Chufistan, Airach, Aderbejan, Erivan, Escirvan, Farfistan, Kheirman, Mukherau, Sifistan, Candakar, Sablufan, Chorasán, Mazanderan, y Ghilan: su Capital es Ispahan sobre el Rio Sendera, una de las mas ricas, hermosas, y grandes Ciudades del Orbe, que encierra quatro peque-

nas

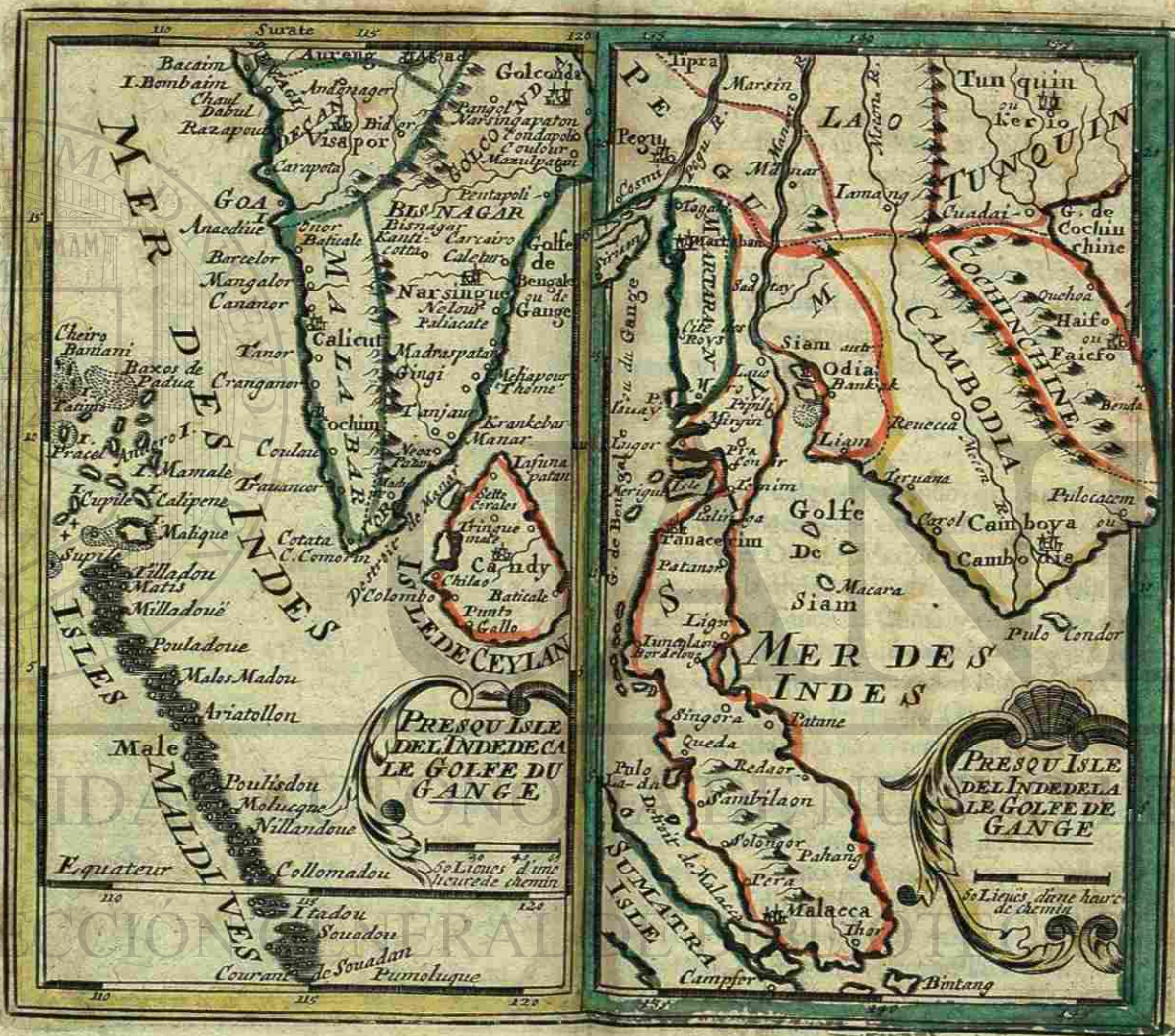






UNIVERSITÄT  
 VANTO  
 ALER  
 VE  
 UNIVERSITÄT  
 LEÓN  
 DIE





UNIVERSITATIS  
 ALERE VERI  
 DIRECCIONES  
 GENERAL

ÓN



ñas Villas; en una llamada Zulfa viven los Christianos, y tienen Iglesias, Arçobispo, y libre exercicio de su Religion.

El Gobierno del Sophi es Monargico, y Despotico, y la Corona hereditaria, sin distincion de hijos legitimos, ò ilegítimos. Los Persas en otros tiempos idolatravan el Sol, la Luna, el Fuego, &c. pero oy los mas figuen los errores de Mahomet, segun los Comentarios de Haly, que llaman Theniente de Dios. Cerca deste Reyno de Persia, está la Isla, y Ciudad de Ormuz, que fue antes celebre Emporio de los Portugueses; pero oy es del Sophi; y por lo demás me remito à la Tabla.

### L A I N D I A.

**L**amase assi del gran Río Indo, que nace como tambien el Ganges del monte Caucafo, y desagua por siete bocas en el Oceano Meridional. Sus limites son dicho Indo, que la divide de Persia, la Tartaria con el antemural del monte Tauro, la China y el Oceano. Y como el Río Ganges la atrabiessa de parte à parte, una se llama India Occidental, que está dentro el Río, y otra Oriental, que es la India fuera del mismo Ganges. Deste País en general parte está en la Zona templada, parte en la torrida; pues los Reynos de Tunquin, y Cochinchina son tributarios de los Emperadores de la China, aunque estén separados de ella. Tanto ay eserito de las singularidades deste País, y con tanta diformidad, que no se sabe que creer dello; y solo dirè de cierto, que como tiene diversos Soberanos, son tambien diferentes sus Gobiernos: los Holandeses, y Portugueses tienen Plazas sobre sus Costas con sus Governadores, y Presidios; los mas de los Indios son Idolatras, especialmente àzia el Mediodia, muy superficiosos, y algunos creen, segun la Setta de Pythagoras.



ñas Villas; en una llamada Zulfa viven los Christianos, y tienen Iglesias, Arçobispo, y libre exercicio de su Religion.

El Gobierno del Sophi es Monargico, y Despotico, y la Corona hereditaria, sin distincion de hijos legitimos, ò ilegítimos. Los Persas en otros tiempos idolatravan el Sol, la Luna, el Fuego, &c. pero oy los mas figuen los errores de Mahomet, segun los Comentarios de Haly, que llaman Theniente de Dios. Cerca deste Reyno de Persia, está la Isla, y Ciudad de Ormuz, que fue antes celebre Emporio de los Portugueses; pero oy es del Sophi; y por lo demás me remito à la Tabla.

### L A I N D I A.

**L**amase assi del gran Río Indo, que nace como tambien el Ganges del monte Caucafo, y desagua por siete bocas en el Oceano Meridional. Sus limites son dicho Indo, que la divide de Persia, la Tartaria con el antemural del monte Tauro, la China y el Oceano. Y como el Río Ganges la atrabiessa de parte à parte, una se llama India Occidental, que está dentro el Río, y otra Oriental, que es la India fuera del mismo Ganges. Deste País en general parte está en la Zona templada, parte en la torrida; pues los Reynos de Tunquin, y Cochinchina son tributarios de los Emperadores de la China, aunque estén separados de ella. Tanto ay eserito de las singularidades deste País, y con tanta diformidad, que no se sabe que creer dello; y solo dirè de cierto, que como tiene diversos Soberanos, son tambien diferentes sus Gobiernos: los Holandeses, y Portugueses tienen Plazas sobre sus Costas con sus Governadores, y Presidios; los mas de los Indios son Idolatras, especialmente àzia el Mediodia, muy superficiosos, y algunos creen, segun la Setta de Pythagoras.



goras , que las almas passan de un cuerpo à otro, assi humanos como de bestias ; hallanse tambien Judios, y Christianos , desde que los Portugueses viven establecidos alli.

La India Occidental se divide en el Imperio de el Mogol, y la Península mas acá de el Ganges. Mogol significa entre los Indios, blanco, y llaman Mogols à los pueblos de tierra firme, que son subditos del Gran Mogol , ò Emperador de los Mogols, cuyo Imperio tendrá de largo 650. leguas, y de ancho 440. Confina con la Tartaria, el Reyno de Ava, el Rio Guenga, y la Persia. Tiene mina de diamantes, que se pescan en el Rio Govil de la Provincia de Bengala , y muchas calles de arboles para caminar por la sombra, de que algunas son de mas de 100. leguas de largo : atraviesanlo los Rios Indo, y Ganges, y otros muchos lo fertilizan. Contiene este vasto Imperio 36. Reynos, que con sus dependencias se hallarán en la Tabla.

Las Ciudades Capitales son Agra, y Delly , cerca del Rio Semana, adonde suele residir el Gran Mogol , que tiene muchos Reyes, ò Rajes, tributarios ; y los Portugueses poseen sobre el Golfo de Cumbaya, Diu, Daman, Bazaim, y las Fortalezas de Manora, y Asserim.

Los Mogols por la mayor parte siguen los desvarios de Mahometo, conforme à la interpretacion de Haly, aunque ay tambien muchos Idolatras, Judios, y Christianos convertidos por los Padres de la Compañia , ò que atrae el comercio, y la libertad de conciencia, que permite el Gran Mogol.

La Península de mas acá del Rio Ganges , separada de las tierras del Gran Mogol por el Rio Guenga , tendrá de largo 260. leguas, de ancho 230. Es su clima tan caluroso, que andan desnudos los moradores , pero muy abundante el País de frutos , perlas , y diamantes.

Do-









Dominanla dos principales Soberanos, el Rey de Golconda, y el de Dezan, que tienen otros muchos Nayques, ò Principes tributarios, y en las Costas Portugueses, Holandeses, è Indios.

Dicho Reyno de Golconda, que està en la parte Oriental, es muy fertil de diamantes, cuya mina es à Gani, siete jornadas de la Ciudad del mismo nombre: pero aunque son las mayores piedras de las Indias, no son las mas limpias.

Su Capital es Heider-Abad al pie de la montaña, en cuya cumbre està la Ciudad de Golconda muy rica, y grande,

Los Ingleses tienen en esta Costa Madraſtapatan, los Dinamarqueses solo à Trangambar, y los Franceses Thalicherè.

El Reyno de Dezan, ò Viſapur, cuyo Rey es tributario del Gran Mogol, se halla sobre la Costa Occidental de dicha península, y contiene los Reynos de Couſlan, Cochim, Calicut, &c. y las Ciudades de Mangalor, Barcelor, Onor, y otras que pertenecen à los Olandeses, como tambien la de Cochim.

La Ciudad de Goa, que es de los Portugueses, situada en una Isla del Rio Mondovi està assimismo en dicho Reyno, y en ella reside el Virrey con un Arçobispo; y se conserva el Cuerpo del Apostol S. Thomàs. Tomòla D. Alfonso de Alburquerque de los Indios en el año de 1510.

Todos los moradores de dicha Península, casi son Mahometanos, como sus Principes, pero los Montañeses Idolatras; ay tambien Catolicos, Protestantes, y Judios.

La India Oriental se subdivide en tres partes principales, los Reynos de Ava, y Pegu, con la Península de mas allà del Ganges, llamada Zirbad con el Reyno de Siam, y la tercera comprehende los Reynos de



Tunquin, y Cochinchina, que son Tributarios de la China.

El Rey de Ava es oy uno de los mas poderosos Principes de las Indias, pues Señorea los Reynos de Pegu, Arracán, Afem, Tipra, &c. Tendrán sus Estados 340. leguas de largo, y 180. de ancho; confinan con la Tartaria, la China, Reyno de Siam, Golfo de Bengala, tierras del Gran Mogol. Ay minas de muchas piedras preciosas, de Bezar, y Laere, quatro rios caudalosos, que son Menan, Caypuno, Colmin, y Caor, que suelen salir de madre, inundar, y fertilizar las campañas como el Nilo.


Ava sobre el Rio Caypuno, es la Capital de todo el Reyno, adonde reside oy el Rey. Los Pueblos son Idolatras, creyendo pluralidad de Dioses, y otros delirios.

El Reyno de Siam, cuyo Rey embió pocos años ha tan celebre embaxada al de Francia, comprehende diferentes otros Reynos, y tendrá de largo 360. leguas, de ancho 200. confina casi de todas partes con los mares de las Indias, solo al Oriente con los Reynos de Pegu, y Cochinchina.

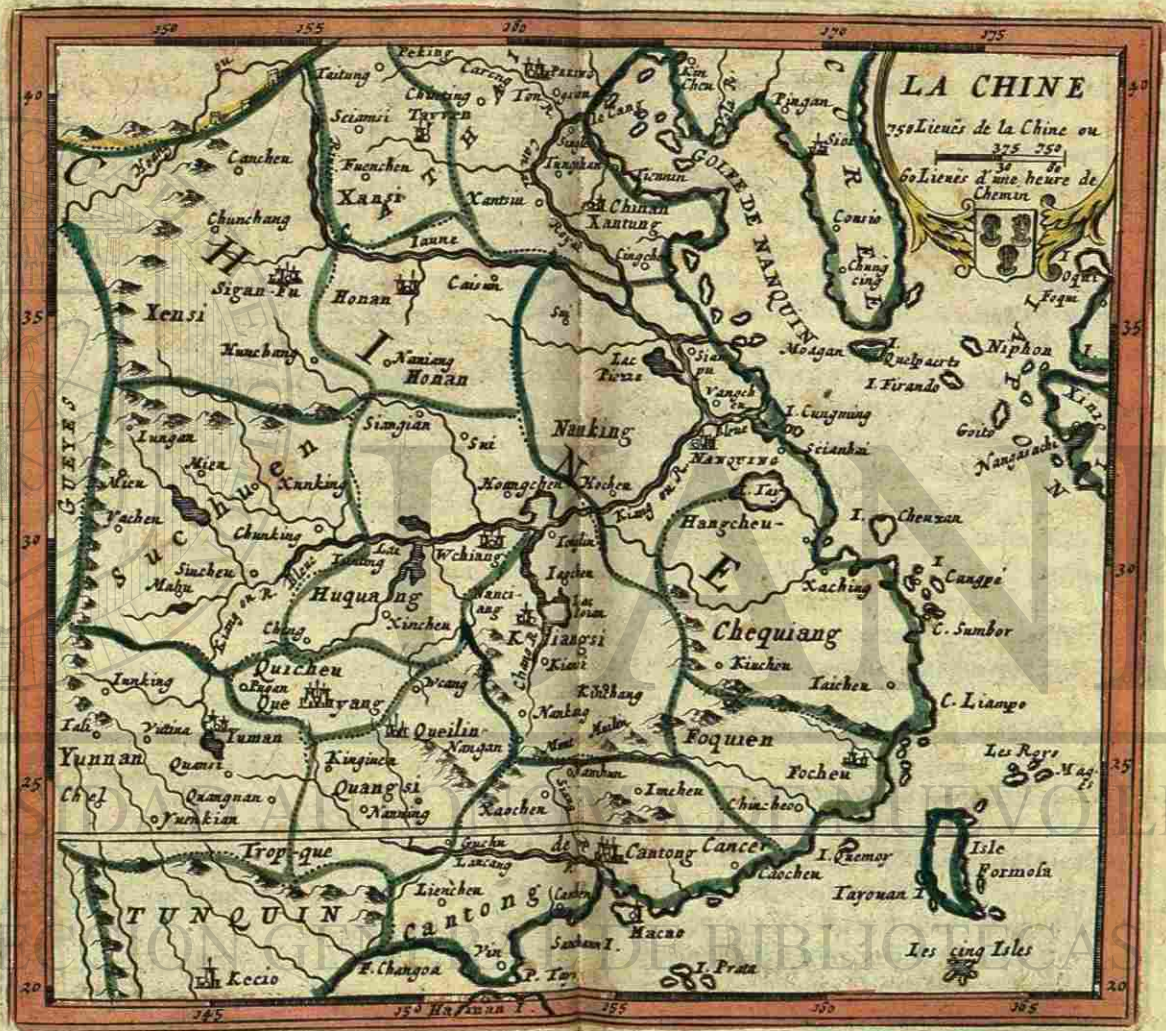
El Clima, aunque muy cercano al Equador, está muy templado, por los vientos, y rozios continuos. Ay grande abundancia de especies, y drogas, Elefantes, Camellos, y ganados: su Capital es Odiá sobre el Rio Menan.

Entre todos los Reynos, y Principes, que tiene Tributarios, solo la Villa de Malaca, que pertenece à Olandeses, es libre de tributo; ganaronla de los Portugueses en el año de 1641. Sus Pueblos creen la Transmigracion de las almas de un cuerpo à otro, segun el sentir de Pythagoras, y otros semejantes disparates.

La Capital del Reyno de Tunquin es Keccio, donde suele vivir el Rey, que aunque tiene muchos Principes







UNIVERSITY OF TORONTO LIBRARY



cipes subditos, él mismo es tributario al Emperador de la China, à quien ofrece cada seis años tres estatuas de oro.

Los naturales son Idolatras, pero ay muchísimos Christianos, y mas de 200. Iglesias.

El Reyno de Cochinchina, que antes era parte del de Tunquin, de cien años acá es separado por la rebellion de un Virrey; tendrá 70. leguas de largo, y 170. de Costas.

Es su clima, aunque en la Zona torrida, muy templado, y con distincion patente de las quatro estaciones del año: ay minas de plata, y oro, todo genero de especies, abundancia de sedas, y algodón, Renocerontes, y Elefantes, que son tan dociles, que casi es increíble lo que cuentan dellos; tiene mas de 50. buenos Puertos, y una particularidad notable, que en el Otoño de 15. en 15. dias se inunda el País, y se haze fertilísimo.

Su Capital es Cacciam, y Corte de los Reyes, donde ay grande comercio de los Chinos, y del Japon, que fabricaron para su seguridad la Fortaleza de Faifo.

Los moradores son Idolatras, y ay pocos Christianos, porque los últimos Reyes los persiguieron cruelmente.

#### REYNO DE LA CHINA.

Este nombre proviene de un Rey llamado Cina, que reynó 46. años antes de la Venida de Christo. Tendrá de largo 560. leguas, y confina con el Oceano al Oriente, al Septentrion, con una muralla de 400. leguas de largo, 45. pies de alto, y mas de 18. de ancho, ó grueso, con muchísimos torreones de trecho en trecho, al Poniente con los montes Damafios, y la India, al Mediodía al Oceano, Tunkin, y Cochinchina. De la parte del Norte es muy frio el clima, por las muchas montañas




siempre cubiertas de nieve, pero àzia el Mediodia es muy templado, y abunda de todo quanto se puede desear, siendo uno de los Países mas deleytosos del Orbe. Divide-se en 17. Provincias, que se hallaran en la Tabla, con sus Capitales en primer lugar, y las demàs Villas por su orden. La Ciudad fuerte de Peckin, es la Capital del Reyno, y la Corte donde vive el Emperador de la China, en cuya extremidad està à 30. leguas de dicha famosa muralla, y fuele levantar-se en ella tanto polvo, que para no cegar es menester cubrirse los ojos con un velo transparente. Son los Chinos muy industriosos, agudos, y politicos, conociendose su destreza, por las ricas telas, y fabricas, que de allà vienen.

De todo tiempo immemorial fueron gobernados por un Rey, ò Emperador, que llamavan sus Vassallos Hijo del Cielo, tributandole cierto genero de adoracion; pero oy posee su Gobierno el Gran Khan de Tartaria, que conserva en Teckin seis consejos, de Estado, de Hazienda, una como Inquisicion tocante las cosas de su Religion, un Consejo de Guerra, una Junta de Apofentadores, y un Tribunal para los delinquentes.

El Rey de Niuche, Gran Khan de Tartaria, de quien desciende el Emperador de la China, entrò en ella en 1616. hallandola rebuelta, y muy encontrados sus principales Magnates, sin que bastasse à detenerlo dicho grande antemural, fabricado en otro tiempo para prevenir una semejante invasion, y desde 1650. la poseen pacificamente los de su linage.

Los Chinos son todos Idolatras, y muy supersticiosos; pero siempre han reconocido un solo Dios, que llaman Rey de los Cielos. Ay tambien oy dia Mahometanos, y Judios, y nuestra Fè Catolica se professa publicamente à la Corte del mismo Emperador, desuerte, que de 80. Mandarines, ò Ministros, que ay en la Facultad de la

Ma-









Mathematica, muy estimada alli, 40. son Catolicos; pero entre todos los muchos Misioneros, los Padres de la Compania son los mas gratos à la Corte del Emperador, que los agassaja, y estima mucho, por lo que se aventajan en las Mathematicas, à que es aplicadissimo. Quien fuere curioso de tanto que ay de admirar, y apreciar en este dilatado Imperio, lo podrá hallar en varios libros noticiosos, que ay escritos dello.

### LA GRANDE TARTARIA.

**E**ste vastissimo Imperio se llama assi del Rio Tartar, que passando por el, desagua en el mar Hyperboreo, y Grande, para diferenciarle de la Tartaria pequena, que esta en Europa, viniendo à ser aquella la antigua Escythia. Son sus limites al Norte, y Oriente, el Oceano, al Mediodia aquella celebrada muralla de la China, que es la mayor maravilla del Mundo, con la India, y Persia, al Poniente la misma Persia, Turquia Asiatica, y Moscovia. Tendrà de largo 1500. leguas, y de ancho 760. Su Capital es Muoncheu en el Nathay sobre el Rio Caramoran, que dizen tener de circuito ocho leguas. Pero por ser tanta la distancia deste País, y el por si tan inaccesible, lleno de montañas, y desiertos, tengo por poco seguras las relaciones tan estrañas, que se hallan dèl.

Solo dirè, que se divide esta Tartaria en cinco partes, ò Hordas, en lenguaje suyo, la antigua Tartaria, la Desierta, el Kathay, el Zegathay, ò Usbek, y el Turkestan.

El Imperio del Gran Khan es hereditario, y dispositico de la vida, y hacienda de todos: llaman à su Rey Hijo, Alma, y sombra de Dios; siempre le hablan de rodillas con un genero de adoracion, sin atreverse à mirarle, aunque



Mathematica, muy estimada alli, 40. son Catolicos; pero entre todos los muchos Misioneros, los Padres de la Compania son los mas gratos à la Corte del Emperador, que los agassaja, y estima mucho, por lo que se aventajan en las Mathematicas, à que es aplicadissimo. Quien fuere curioso de tanto que ay de admirar, y apreciar en este dilatado Imperio, lo podrá hallar en varios libros noticiosos, que ay escritos dello.

### LA GRANDE TARTARIA.

**E**ste vastissimo Imperio se llama assi del Rio Tartar, que passando por el, desagua en el mar Hyperboreo, y Grande, para diferenciarle de la Tartaria pequena, que esta en Europa, viniendo à ser aquella la antigua Escythia. Son sus limites al Norte, y Oriente, el Oceano, al Mediodia aquella celebrada muralla de la China, que es la mayor maravilla del Mundo, con la India, y Persia, al Poniente la misma Persia, Turquia Asiatica, y Moscovia. Tendrà de largo 1500. leguas, y de ancho 760. Su Capital es Muoncheu en el Nathay sobre el Rio Caramoran, que dizen tener de circuito ocho leguas. Pero por ser tanta la distancia deste País, y el por si tan inaccesible, lleno de montañas, y desiertos, tengo por poco seguras las relaciones tan estrañas, que se hallan dèl.

Solo dirè, que se divide esta Tartaria en cinco partes, ò Hordas, en lenguaje suyo, la antigua Tartaria, la Desierta, el Kathay, el Zegathay, ò Usbek, y el Turkestan.

El Imperio del Gran Khan es hereditario, y dispositico de la vida, y hacienda de todos: llaman à su Rey Hijo, Alma, y sombra de Dios; siempre le hablan de rodillas con un genero de adoracion, sin atreverse à mirarle, aunque




aunque sean Embaxadores, que se valen de Interpretes. Tiene muchos Reyes, y Príncipes tributarios, y es Emperador oy de la China. Estos Tartaros son Idolatras, ò Mahometanos, y creen tambien la transmigracion de Pythagoras.

### LAS ISLAS DE LA ASIA.

**H**E computado estas Islas juntas por la sexta parte de la Asia; las primeras, y mas cercanas à la referida Tartaria, son las del Japon, que están al Oriente de la China, gozan un ayre muy templado, y sano, con abundantísimas minas de oro, y plata; pero padecen muy frecuentes temblores de tierra. Las tres principales destas Islas son, Niphon, que tendrá 220. leguas de largo, y 75. donde mas, de ancho; Ximo, que tendrá 60. leguas de largo, y 30. de ancho; la tercera Tokoisi, ò Xacok, que tendrá de largo 45. leguas, y 15. de ancho; las demás se verán en la Tabla.

La Capital de todo el Japon es oy Jedo, donde reside el Emperador, aunque el Soberano Pontifice de ellos, ò Dayro, vive en Meaco. Los Japonenses viven con tanto rezelo, que solo à los Olandeses admiten para el comercio, dandoles por sus mercaderias, oro, y plata en la cantidad, que juzgaren valer, à que no ay replica.

El Emperador Cubo usurpò la Japonia en el año de 1559. y gobierna dispoticamente sus vassallos, que siempre fueron Idolatras, por lo qual San Francisco Xavier fue allà en 1549. à predicarles el Evangelio con los Progressos tan admirables que se saben, hasta que un infame Herege de Galopin de cocina, hecho Agente de Olandeses, con una fingida carta de conspiracion, movió al Emperador à matar cruelmente quantos avia, sin permitir mas la entrada à Missionero alguno. Dicho







UNIVERSITY OF TORONTO  
D. J. B. COLEÓN



cho perfido Agente se ahogò despues junto à Lisboa con todas sus riquezas.

Las Iilas Filipinas se llaman assi del Rey Felipe II. de España, en cuyo Reynado se poblaron, aunque yà fueron descubiertas por Magellan en el año de 1520. Su clima no es muy caluroso, aunque estè muy adentro de la Zona torrida, porque son las noches largas, y de continuo soplan ayres frescos. Son muy abundantes en especies, frutos, miel, cera, minas de oro, y de perlas; pero tambien ay frecuentes temblores de tierra.

Hallanse entre las Iilas Malucas, y la China muchas otras, y las principales se llaman Luzon, ò Manilha, que tendrá 100. leguas de largo, y casi otro tanto de ancho; Mindanao larga 120. leguas, y ancha 80. y Paragöya, que tendrá 100. leguas de largo, y 20. de ancho; las demás pondré en la Tabla.

En Manilha, que es la Capital de todas las Iilas, que posee alli el Rey de España, reside el Governador, Consejo, y Arçobispo, desde el año de 1564. quando Don Lope Legaspi las conquistò, y echò los Chinos.

En dichas Iilas Españolas solo se professa la Fè Catolica. en las otras la Idolatria, siendo sus Reyes, y Principes Paganos.

Las Iilas que llaman oy Molucas, y son muchas, fueron descubiertas por Magellan; la principal es Celebes, que tendrá 100. leguas de largo, y 70. de ancho. Los Españoles las ocuparon, pero fueron echados de los Partugueses, y despues estos por los Isleños apoyados de Olandeses, que poseen oy la mayor parte, y los Puertos. En la Tabla se especificaràn todas, bastando notar aqui, que los naturales son Idolatras, ò Mahometanos.

Otras Iilas ay por aqui, que llaman de la Sonda; las tres principales son Sumatra, que tendrá 220. leguas de lar-



go. y 50. de ancho; y aunque estè debaxo de el Equador, el clima es sufrible, por los continuos Equinocios, y vientos; su Capital es Achem.

Los otras dos son Java, que tiene un Emperador, 200. leguas de largo, 40. de ancho: su Capital es Materan: Y la Isla de Borneo, que tendrà de largo 220. y de ancho 200. leguas; su Capital es Borneo, donde reside el Rey, que es Mahometano.

Los Olandeses tienen algunas Plazas sobre las Costas del Reyno de Achem, y Borneo, del qual echaron à los Portugueses: han ocupado casi todo el Reyno, ò Isla de Bantam, y hazen todo el comercio, cuyo Emporio es el famoso Puerto, y Ciudad de Bantam. Han hecho tambien fabricar alli la Villa de Batavia al uso de Europa, con un Castillo en que reside su General. Las demas Islas menores, pondre en la Tabla, notando que se infiere del cuidado de los Olandeses la riqueza, ò importancia de aquellas Islas.

La Isla, y Reyno de Zeylan, que tendrà 70. leguas de largo, 45. de ancho, es abundante en perlas, rubies, zaphiros, y topacios, que se pescan en sus rios. Su Capital, y Corte es Candy sobre el Rio Trinquemala. El Rey tiene muchos otros Reyes chicos tributarios; y los Olandeses, despues de aver echado à los Portugueses, ocupan todas las Costas, sin permitir la entrada, ò comercio à nadie: dicho Rey, y sus Isleños son Idolatras, ò Mahometanos.

Las Islas Maldivas, que tendrán de largo 260. leguas, y solo 20. de ancho; son tambien muy ricas, y divididas en 13. Cantones, rodeados de rocas, que son sus murallas contra las olas del mar, que sin esto los inundara. Su Capital es Mala en el Sexto Canton, donde reside el Rey.

Las

Las Islas finalmente de los Ladrones; cuyos moradores deben vivir de robos, y rapiña, que les ayan merecido este nombre, aora se llaman de Mariana, porque la piadosissima Reyna Madre de gloriosa memoria, fundò algunas Misiones para su conversion; son muy esteriles para el mundo, y de poca consideracion, pero muy fertiles para el Cielo, aviendo mas de 500. personas bautizadas, y cinco Iglesias, por el desvelo de los Padres de la Compania de JESUS.



LA



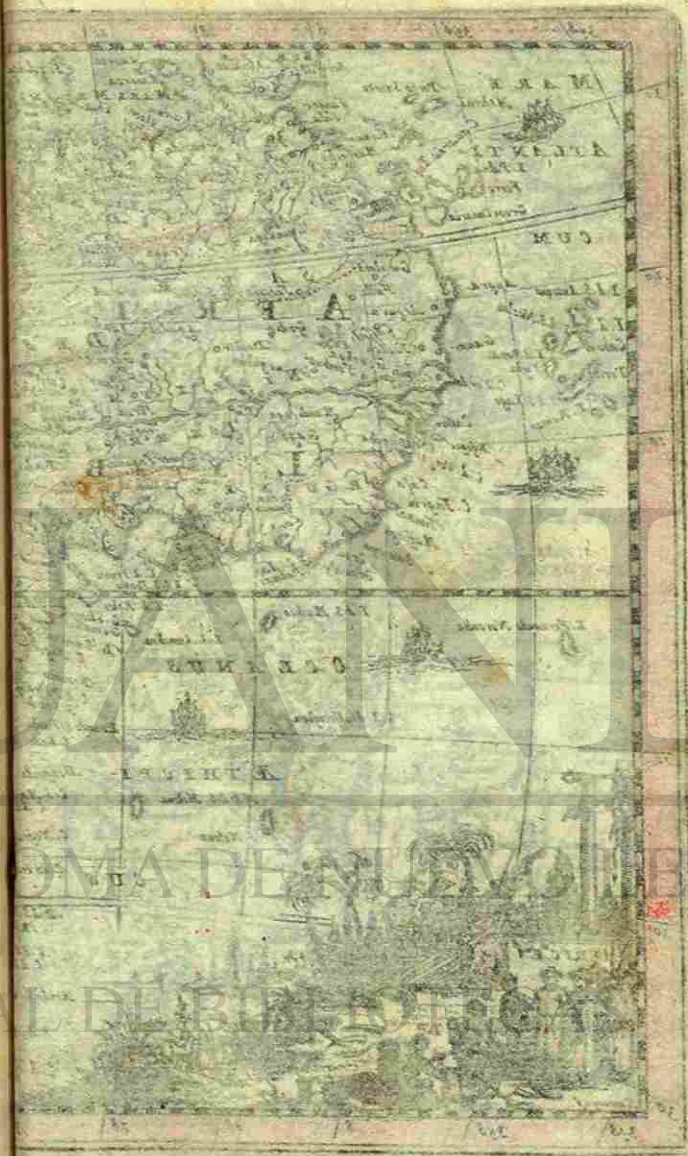
## LA AFRICA.

**E**sta parte del Globo Terraqueo està casi toda en la ardiente Zona torrida, y es la mayor Península del Orbe; tendrá 1600. leguas de largo, de ancho 1400. confina al Istmo de Suès, y Mediterraneo, y con el Oceano. Sus principales ríos son el Nilo, que nace en el Reyno de Goyama de la Abissinia, atravieffa à la Nubia, y Egypto, despues se echa en el Mediterraneo, como se verá en el Mapa; y el Negro, que nace de un Lago deste nombre en el Reyno de Damut, hasta el Reyno de Congo, y el de Borno, atravieffa la Nigricia, y se pierde en el Oceano por diferentes braços, de los quales dos se llaman Senega, y Gambia, que forman una Isla, cuya punta Occidental es Cabo-Verde.

Es la Africa por la mayor parte cubierta de arenas, que la hazen desierta, esteril, è inhabitable à los hombres, por el calor insufrible, que causan los rayos del Sol, reverberados de dichas arenas; pero ay infinitos Leones, Tygres, y semejantes animales feroces.

Puedese dividir en ocho principales Provincias, que son 1. Egypto, que es de los Turcos desde el año 1516. Su Capital Cayro, tan grande casi, y poblada como Paris, à media legua del Nilo. Tendrà de largo 100. leguas, y de ancho 190. confina al mar Bermejo, è Istmo de Suez, al Mediterraneo, à la Berbería, y desierto de Barca, y à la Nubia, y Abissinia, fertilizado el Nilo con sus inundaciones, pero tambien produce muchos Crocodylos, y otros animales enemigos de el genero humano, y engendra infinitas sabandijas, aunque estos inconvenientes los reintegran sus aguas con hazer fecundissimas à las mugeres, y ganados, que suelen casi de ordinario parir à pares.

Los









Los Turcos dividen el Egipto en 14. Beylies, ò Gobiernos, que se expressarán en la Tabla, y todo ello lo gobierna un Baxà, que reside en Cayro. Los mas de los Egiptios, son oy Mahometanos, y circuncidan sus hijos; ay muchos Judios poderosos, y pocos Griegos. Tienen unos Sacerdotes, ò por mejor dezir hechizeros, que llaman Santones, y veneran mucho.


2. La Berberia, que es la parte mas Septentrional, y principal de Africa; tendrá de largo 900. leguas, y solo 80. de ancho donde mas. Se divide en seis Reynos, que son el de Barca, que comprehende 30. leguas de Costas, y 40. de ancho, cuyo Pais es muy esteril, y lleno de rocas: su Capital del mismo nombre, comunicado al Reyno, gobernado por un Sangiac, que pone el Turco.

El Reyno de Tripoli tiene 250. leguas de Costas, y 40. donde mas de ancho, con la Capital de el mismo nombre, sobre el Rio Tripoli, donde el Turco tiene un Baxà, aunque la Villa se gobierna como Republica debaxo su amparo, siendo ella un nido de Pyratas, que viven de robos, y comercian con los Esclavos que hazen.

El Reyno de Tunis, largo setenta leguas, y ancho noventa, tiene el nombre de su Villa Capital, donde se recogen muchos Cofarios, por ser su Puerto muy ventajoso; defiende la entrada el Fuerte de la Goleta; gobiernase tambien en forma de Republica, debaxo la proteccion del Gran Turco. Dependen della las Islas de Galatha: Panthalarea, &c. segun reza la tabla.

El Reyno de Argel largo 220. leguas, y ancho cerca de 90. lleno de altas fierras, dividido en cinco Provincias, que se hallan en la Tabla. Su Capital es Argel, gobernada como las precedentes, y asylo como ellas de Pyratas.

El Rey de España tiene sobre sus Costas las Fortalezas de





de Marzalquirir, y Oran, aviendose perdido poco la Alarache.

El Reyno de Fez, largo de 120. y ancho hasta el Estrecho de Gibraltar, 90. leguas, el mas poblado, y fertil de toda la Berberia; dividese en siete Provincias, que estan en la Tabla. Su Capital es Fez sobre el Rio Uvion en medio del Reyno, y la mejor joya del Africa, donde reside su Soberano, que se intitula Emperador de Africa, Rey de Marruecos, de Fez, de Sus, de Taflete, &c.

Su Magestad tiene sobre las Costas las Fortalezas de Melilla, y Zeuta, que tienen los Moros sitiada ya cerca de tres años, sin aver ganado un palmo de tierra, y Peñon de Velez. Los Portugueses Cazar, y Ezaghira. Los Ingleses tenian Tanger, que demolido abandonaron.

El Reyno de Marruecos, largo 120. leguas, y ancho 210. que tiene minas de oro, plata, y cobre. se divide en siete Provincias, que para mayor brevedad se pondran en la Tabla. Su Capital es Marruecos, cerca el Rio Tenisif. Su Rey es el mismo de Fez, como queda dicho: los Portugueses tienen sobre las Costas Mazagan, y Tita. Los Soberanos, y pueblos de toda la Berberia son todos Mahometanos, menos los Vassallos de los Reyes de España, y Portugal.

3. Biledulgerid, que contenia casi toda la antigua Numidia, larga cerca de mil leguas, ancha con irregularidad de 160. donde mas, Pais inculto, y esteril, consistiendo su mayor riqueza en la abundancia de Datiles, y Camellos. Dividese en ocho Provincias, y desiertos, que se pondran en la Tabla, y por tener cada una su Villa Capital, ninguna se puede señalar por Capital de todo el Pais. Gobiernanlo algunos Reyuelos tributarios de los Turcos de Argel, Tunis, ò Tripoli,

poli, y en algunas partes viven sin Ley, ni Rey, como brutos vagabundos; pero todos son Mahometanos, aunque ay muchos Judios, que tienen sus Synagogas, y grande comercio.

4. El Zaara, ò desierto, tendrà de largo 950. leguas, y de 40. hasta 250. de ancho; es Pais muy inculto, y despoblado, como de su nombre mismo se saca, pues en cien leguas de camino à vezes no se halla una gota de agua, pero infinitos Camellos. Dividese en siete provincias, ò desiertos, que estan en la tabla con sus dependencias, y Villas Capitales en primer lugar. Sus Reyes, ò Soberanos se llaman Xeques, y los mas figuen à Mahoma, aunque algunos viven sin ley, y religion.

5. La Nigricia, ò Pais de Negros tendrà 800. leguas de largo, y de 140. hasta 300. de ancho; es la Provincia mas fertil, y sana de toda el Africa por las inundaciones del Rio Niger, aunque poco poblada por sus intensísimos calores. Distinguese en 16. Reynos à lo largo de dicho Rio, y subiendo por èl, segun dirà la Tabla; cuyas Villas Capitales estan siempre en primer lugar. Los Negros agassajan à los Estrangeros, y comercian en Esclavos que cogen de sus vezinos, y venden hasta sus mugeres, y hijos.

Estos Reyes son muy despoticos en sus tierras; pero los mas Tributarios del de Tumbut, que es el mas poderoso. Tienen aqui los Portugueses el Fuerte de San Felipe à la boca del Rio San Domingo. Tambien los Franceses establecieron aqui una Colonia, y Compania, para comerciar Negros, oro, y marfil. Los Naturales son todos Mahometanos, ò Idolatras. Enemigos mortales de los Judios, pero en los desiertos viven sin fe, y ley.

6. La Guinea que hizo siempre parte de la Nigricia, no es tan dilatada, que ella, pero mas poblada, porque coge las Costas. Descubrieronla Franceses, y



se establecieron en ella año de 1346. y aviendola abandonado durante sus Guerras Civiles, poblaronla, y fortificaronse en ella los Ingleses, Olandeses, Suecos, y Dinamarqueses, donde se señalarà en la Tabla. Tendrà de largo 550. leguas, y de 60. hasta 140. de ancho. El Pais es muy pingue, y fertilizado de muchos rios, y frecuentes lluvias; pero estas le hazen tan mal sano, que pocos Estrañeros escapan de grandes enfermedades. Divide se en tres partes principales, el Reyno de Guinea, Reyno de Benin, y Provincia de Malaguere, que se subdividen en muchas otras, que se veràn en la Tabla. Estos Naturales de color negro, andàn totalmente desnudos; tienen muchos Reyes, pero el principal, y mas poderoso, es el Emperador de Guinea, siendo muchos otros tributarios suyos; son Idolatras, aunque algunas relaciones aseguran aver ciertos Reyes Catolicos.

7. La Etiopia, que comprehende todo el resto de el Continente de Africa, se divide en interior, y exterior. Aquella contiene la Abissinia, y la Nubia, la exterior, los Reynos de Biafara, Congo, la Cafreria, Monomotapa, Monoemugi, Zanguebar, Ajan, y Abex.

El Imperio de la Abissinia es del Gran Negus, ò Preste Juan vulgarmente; tendrà de largo 700. leguas y cerca de 500. de ancho. Ay minas de oro, plata, cobre, estaño, hierro, y azufre, todo genero de animales ferozes, y caza, con infinidad de malas sabandijas, y grandísimos lagos de que se engendran. Divide se en diversos Reynos, y Estados, que solo pondré en la Tabla, sin señalar la Capital, sobre que ay diferentes opiniones, y lo mas probable es no averla, porque el Gran Negus muda à menudo su Corte de un lugar à otro, y allí se fabrican casas de tablas, y tiendas, en que viven, residiendo ya en Dambea, ya en Gubay, ò donde al Rey se le antojare.

Este Emperador, ò Preste Juan pretende ser descendiente

diente de David, como los Naturales, de aver recibido el Evangelio de la Reyna Candaze, cuyo Eunucho bautizó à S. Felipe, y despues de Santo Thomas, S. Matheo, y S. Bartholomè, Apostoles; y assi siempre se han preciado de Christianos viejos, leen mucho la Sagrada Escritura, y veneran los Sacramentos, las Iglesias, y Sacerdotes, que offician casi à nuestro modo. Pero todo està corrompido de los errores Scismaticos. Pues aunque el Gran Negus, y muchas de las Provincias fueron convertidas à nuestra Fè Catholica por los Padres de la Compania, de los quales elegian un Patriarca, de 50. años acá se hallan pocos Catholicos, y los mas son Mahometanos, Idolatras, ò Scismaticos. Todos los Reyes, y Principes de las Provincias expressadas en la Tabla de la Abissinia, son tributarios del Gran Negus, menos gran parte de Abex, que reconocen al Turco.

La Nubia es un Reyno, que tendrà de largo 370. leguas, y de ancho 190. muy caluroso, pero fertil al mismo tiempo, por las inundaciones del Nilo, que es casi el unico Rio de aquel vasto Pais, de fuerte que muchos mueren de sed, no hallandose à vezes agua en cien leguas de tierra. Gobiernala un Rey poderoso, que reside en Nubia sobre el Nilo, los Naturales que son muy negros, siguen la religion de los Abissinos.

Entre Nigricia, y el Reyno de Congo, ay muchos otros, que se pueden colocar en Ethiopia exterior, y se veràn en la Tabla; tendrán en general 300. leguas de largo, y 280. de ancho. Cada uno de estos Reynos tiene su Capital, en que suele residir el Rey, que llaman Mani. Los Naturales se pintan el cuerpo de varios colores, y son todos Idolatras; adoran al Diabolo, al Sol, Luna, arboles, &c. Ay muchos Hechizeros, y otros que sacrifican al Diabolo.

El Pais de Congo, dividido en muchos Reynos, tendrà



drà de largo 300. leguas, y de ancho 260. el calor es insufrible, quando no ay nubes, pero muchas vezes se templa por los vientos Nordestes, y lluvias que caen. Ay minas de oro, y plata, pero no de hierro, que por tanto es muy estimado. Los demàs Reynos contenidos en el de Congo se pondrán en la Tabla. La Capital del de Congo en particular era Bança, oy los Portugueses la llaman S. Salvador sobre el Rio Lelunda, donde viven los Congolanos, y Portugueses cada uno en su barrio separado. El Rey de Congo es el mas poderoso, se llama como los demàs Reyes, Mani; y los Naturales le tributan adoraciones, hablando siempre de rodillas; es su Reyno hereditario, pero con exclusion de Hembras.

El Rey de Angola es Tributario del Congo. Segun las relaciones de estos Países de 60. años acá serian sus Reyes, y algunos otros Principes Catholicos, por el cuidado de los Padres de la Compañia, que continuan sus Misiones con admirable progreso.

El Imperio de Monomotapa tendrà de largo 350. leguas, y 150. de ancho, su clima es templado, y el terreno muy fertil, y pingue, hallandose mucho oro, no solo en las minas, sino tambien en las rocas, y Rios; pero no ay cavallos, ni leña. Este Monomotapa, ò Emperador, es muy reverenciado de sus Vassallos, es muy poderoso, y justiciero, reside en la Capital llamada de su nombre sobre el Rio del Espiritu Santo.

Muchos Misioneros Jesuitas, y otros fueron aqui martirizados, pero sin embargo los Portugueses llevaron allà otros para predicarles el Evangelio.

El Imperio de Monoemugi, que es nombre de su Rey poderoso, y que tiene muchos otros tributarios, hasta aora no recibió la luz del Evangelio, aunque lo ayan procurado los Misioneros. De su extension se

se habla tan variamente, que no me determino à señalarla.

La Cafreria, ò Costas de los Cafres, donde no ay Villas, encierran todo el País de Monomotapa, y tendrán mas de mil leguas; siendo su anchor muy irregular. El clima es harto templado, fuera del Cabo de Buena-Esperança, donde se sienten à vezes grandes frios, por los vientos recios, que soplan, y las muchas nieves, que cubren las montañas vezinas. El País es muy estéril, misero, y lleno de animales ferozes, pero no falta oro hasta en algunos Rios.

El Reyno de Sofala es, donde ay mas oro junto, y mas Elefantes, que en otra parte del Orbe, y de donde por esto congeturan algunos, que Salomon traia con sus navios tanto oro, y marfil. Bañan à toda la Costa muchos Rios; pero el Reyno de Mataman no tiene Villa alguna, viviendo los Pueblos en chozas, y tiendas, yà aqui, yà allí: son muy negros aun los que viven en la Zona templada, de donde se infiere, que no solo el calor, sino tambien el terreno contribuye à nacer negros.

La Capital de Sofala tiene el mismo nombre, fabricada en una Isla del pequeño Golfo de Sofala. Este Rey es tributario del Rey de Portugal, siendo los Portugueses dueños de dicha Capital, y de una Fortaleza, que domina el Puerto. Los mas destes pueblos viven sin Religion, los de Sofala son Mahometanos; ay Portugueses, y los Olandeses tienen un Fuerte, y una Colonia en el Cabo de Buena-Esperança.

Las costas de Zanguebar, que comprehenden los Reynos de Angoche, Mozambique, Quiloa, Mombaze, Melinda, &c. Seràn de 450. leguas, y tendrán de ancho de 60. hasta 100. Son mal sanas, y esteriles, sino



es en oro, y marfil, de que ay grande trafago con los Europeos.

El Rey de Angoche es tributario del Monoemugi, y Mahometano, reside en la Capital, que se llama Angoche tambien. El Rey de Mozambique es de la misma Secta; pero ay en este Reyno diferentes Reyezuelos, que viven sin Religion alguna.

Los Portugueses son dueños de la Capital, y de toda la Isla, en que está fabricada, y tiene aqui el Rey un Governador trienal, que reside en la Fortaleza cerca del Puerto, y es subordinado al Virrey de Goa. El Rey de Quiloa es tributario del Monoemugi, y Mahometano, reside en la Isla del mismo nombre, cuya Villa es muy hermosa; saquearonla una vez los Portugueses, y desde entonces aquel Rey les paga un tributo anual de 1500. marcos de oro.

El Rey de Mombaze es muy temido, y respetado de sus Vassallos, muy arrogante, y presumido, pero corto numero de Portugueses derrotaron su exercito, y quedaron hasta oy dueños de la Isla, y Fortaleza deste mismo nombre. Este Rey es Mahometano, y mortal enemigo de los Christianos.

El Rey de Melinda es tan reverenciado de los subditos, que las Damas andan delante del cantando sus alabanzas quando sale en publico. Es amigo de los Portugueses, y reside en la Capital, que se llama tambien Melinda; en cuyo Puerto tienen los Portugueses una fortaleza, que lo domina, y mas de 20. Iglesias con exercicio de nuestra Religion Catholica. Sin embargo el Rey es Mahometano, y muchos de sus Vassallos Idolatras. Los demás Reyezuelos, que se pondrán en la Tabla, son todos tributarios, y como Esclavos de los Portugueses; pero todos son Mahometanos, menos algunos, que las ultimas relaciones suponen convertidos à nuestra Santa Fè.

Las costas de Ajan, ò Nueva Arabia seràn de 440. leguas sobre el Oceano; tendràn de largo 150. leguas, y 60. de ancho, donde menos. Son abundantes en ganados, oro, marfil, y cera. Dividense en quatro principales estados, el Reyno de Adel, cuyo Rey es muy estimado de los Principes Mahometanos, porque trae guerra perpetua con el gran Negus, vive en la Capital del mismo nombre, sobre el Río Ambos, y es Mahometano, enemigo jurado de los Christianos. El Reyno de Adea, que es tributario del Negus, su Rey, y naturales Mahometanos, que reside en Barraboa Villa Capital sobre el Río Quilmanca. El Rey de Magadoxo, y sus Vassallos son asimismo Mahometanos, vive en la Ciudad de Magadoxo, donde ay gran comercio de paños, y especies, que se truecan por oro, y marfil. La Republica de Brava es la unica, que se conoce en la Africa, y tributaria de los Portugueses, muy rica, y Aristocratico su gobierno, que tienen dos Xeques elegidos de las familias mas ancianas.

Las Costas de Abex son parte de la Arabia Trogloditica; haràn 350. leguas sobre el mar Roxo, y apenas tendràn 50. de ancho. Es el País casi desierto, por la gran falta de agua, y calor insufrible. Dividefe en dos partes; la Meridional es el Reyno de Dancali, que depende de los Abissinios, y los Naturales son Mahometanos. La Septentrional es del Turco, governada por un Beglierbei residente en la Capital Suaquen sobre la Costa del mar Roxo.

8. Por la octava parte de la Africa se pueden poner las Islas, que della dependen, y son la de Locotora, que tendrá cerca de 50. leguas de circuito, muy esteril, sino es en Aloes, y sangre de Dragon, que produce en abundancia. Los Naturales son enemigos de los Turcos, idolatran la Luna, aunque veneran mucho à la Cruz, sin mas



impulso, que la tradicion antigua de sus Padres. Pertenecce al Rey de Fartach en Arabia, que tiene alli un Xequé, ó Governador.

La Isla de Madagafcar es una de las mayores, y mas ricas del mundo. Llamase tambien de S. Lorenzo, porque se descubrió en dia de aquel Santo. Los Franceses la llaman la Isla Delfina. Tendrà de largo 350. de ancho 120. y de circuito 900. leguas; es abundante de todo genero de frutos, de minas de oro, y plata, y de precioso maderage. Los muchos buenos Puertos, que tiene favorecen el comercio. Han tenido los Franceses aqui sobre las costas algunas Colonias, y Fuertes, pero parece, las abandonaron casi todas. Los Naturales andan desnudos, unos Mahometanos, otros Idolatras, y muchos sin sombra de Religion.

Las Islas de Comorra se hallaràn en la Tabla, son de poca consideracion, aunque tienen cada una su Rey, à quien los navios que aportan, han de regalar, y solos ellos andan vestidos, y con zapatos. Los Isleños son tratables, y comercian con los Portugueses, unos Mahometanos, otros Idolatras, y los demas salvages. Otras Islitas pequeñas ay àzia Zanguebar, que se pondrà en la Tabla, y solo notarè aqui, que tienen sus Reyes particulares, pero tributarios del de Portugal, y todos Mahometanos.

La Isla de Santo Thomàs, que fuè descubierta el dia deste Santo por el Almirante de Portugal Vasconchel en 1405. Se halla à 50. leguas de tierra firme del Reyno de Biafara; tendrà de circuito cerca de otras 50. leguas; produce quanto necesitan aquellos Negros para sustentarse, pero le falta trigo, y vino, de que se alimentan los Europeos. Los Olandeses la avian quitado à los Portugueses, pero estos la reconquistaron, y tienen un Governador en Pavonfan, ó Santo Thomas, que es la Capi-

Capital, y Silla Episcopal. Posseèn tambien los Portugueses la Isla del Principe assi llamada, porque el Infante de Portugal goza sus reditos, y otras que se pondrà en la Tabla.

Las Islas de Cabo-Verde, assi llamadas, porque estàn frente del àzia Poniente, son muchas, pero diez las principales, que pondrà en la Tabla; todas tienen el clima muy caluroso, y mal sano, el terreno poco fertil, aunque se agosta dos vezes en el año. Un Ginues descubrió estas Islas, y muchos años despues las poblaron los Portugueses, cuyo Rey embia allà un Governador que reside en la Villa de Santiago, que es la principal de la Isla deste nombre; conque todos los Isleños son Catolicos, menos algunos Negros, que no conocen ni à Dios, ni al Diablo.


Las antiguas Islas Fortunadas, que oy llamamos Canarias, de la mayor dellas, que tendrà 40. leguas de circuito, son muchas, pero siete las principales, que se expressaràn en la Tabla, y dirè solamente aqui, que en medio de la de Tenerife està el Monte Pico en forma de pilon de azucar, que se juzga el mas alto del mundo, y por esto muchos Astrologos toman su Meridiano por el primero. Todos obedecen al Rey nuestro Señor, y las gobierna en su nombre un Governador, que reside en la Ciudad de Canaria, con un Obispo, Tribunal de Inquisicion, y Audiencia Real. Despues que llevaron acà las cepas de España, y plantaron viñas, perdió mucho de su valor, y estimacion el vino de España.

La Isla de la Madera tendrà 20. leguas de largo, 8. de ancho, y 48. de circuito. Su clima es mas templado, y el terreno mas fertil, que en las Canarias. Los Portugueses la descubrieron el año de 1420. y hallandola toda cubierta de montes, les pegaron fuego, que durò siete años,



años, y la dexò muy pingue, y fructifera. Gobierna un Adelantado por el Rey de Portugal, que reside à Funchal, Capital de la Isla, con un Obispo. Depende desta Isla de Puerto Santo, que tendrà ocho leguas de circuito, y la mejor cera del mundo.

Finalmente las Islas de los Azores, que, aunque muy apartadas de la Africa, se pueden computar entre sus Islas. Llamanse de los Azores por la gran cantidad, que ay de aquellas Aves, y son nueve, la principal, Tercera, su Capital Angra, y Silla Obispal, pertenecen al Rey de Portugal, y las doblaron Portugueses el año de 1449. Otras Islas de la Africa ay de poca monta que se pondrán en la Tabla.









LA AMERICA,  
ò Nuevo Mundo.

**E**ste vastissimo Continente fue incognito hasta el año de 1492. quando lo descubrió primero el Insigne Christoval Colombo, Ginuès de Nacion, con ayuda de la Reyna Doña Isabel, despues que otros Potentados no atendieron à sus relaciones. Desde entonces se llama Mundo Nuevo, y tambien, aunque impropriamente, Indias Occidentales, por el mucho oro, que allí se halla, y America de Americ Vespuche Florentin, à quien despues embió allà el Rey Don Manuel de Portugal. Estiendese desde el Estrecho de Hudson hasta el de Magallanes, y desde Augubela del Gato, mas arriba de la Isla de California, hasta la punta mas abançada del Brasil, teniendo de largo mas de 3 ff. y de ancho no se sabe fixamente quantas leguas. Confina con el mar Athlantico, con el Estrecho de Magallanes, con el mar Pacifico, y con el Estrecho de Hudson, y mar Christiano. Coge tres Zonas diferentes, y por tanto son diferentes sus templos, y terrenos; pero tan ricas sus minas de oro, y plata, que su cebo llama las Naciones mas remotas.

Provee su Magestad en America dos Virreynatos, cinco Arçobispados, y treinta Obispados, muchas Plazas de Governadores, Corregidores, y Oidores. Tres son sus principales Rios, el de las Amazonas, el Rio de la Plata, ó de Paraguay, y el de San Lorenzo, que atravieffa la Canada.

Dividese la America en Septentrional, ò Mexicana, y Meridional, ò Peruana, que se juntan por solo el Isthmo de Panamá, ancho 18. leguas. La Meridional, que es una Península, tendrà de largo 1330. leguas, de ancho



1140. y de circuito 5000. Dividese en siete partes principales, que son:

1. El Perú, que tendrá de largo 140. 260. de ancho, y 660. leguas de circuito, ò Costas; es el mayor Theforo de la Corona de España, que descubrió en tiempo de Carlos V. Francisco Pizarro su primer Governador. Confina con el Paraguay, y Río Marañon, con el Tucuman, y Chile, con la tierra firme, y País de las Amazonas. Dividese en tres Governos, ò Audiencias el Perú, las Charcas, donde se hallan las riquissimas minas del Potosí, y Quito. Su Capital es Lima, Corte del Virrey, y Silla Arçobispal, con Inquisicion, Audiencia, y Universidad. Los Montañeses, y algunos Pueblos son todavia Idolatras, y sienten frío, donde en los valles haze grandissimo calor, y nunca llueve; lo qual con la falta de pozos, y fuentes, y aver pocos Rios, causa muchas enfermedades; ay frequentes terremotos, que en 1633. abismaron la Ciudad de Truxillo, y lo mismo sucedió en 1687. à gran parte de dicha Ciudad de Lima.

La Capital de la Provincia de los Charcas es la Villa de la Plata, con Arçobispo, y Audiencia Real. En la de San Francisco de Quito, Capital desta Provincia, ay Obispo, y otra Audiencia Real. A Culco, donde residian los antiguos Ingas, ò Reyes del Perú, es oy residencia de un Obispo.

2. El Paraguá, ò Río de la Plata, tendrá unas 500. leguas de largo, y ancho juntamente; es su temple sano, y su terreno muy fertil por los muchos Rios que lo atraviesan. El mas celebre es el de la Plata, porque de su fondo se faca muchissima. Su Capital es la Villa de la Assumpcion sobre el Río Paraguay, donde reside el Governador, Obispo, y Audiencia Real. Dividese en seis partes, que se pondrán en la Tabla con sus dependencias. Muchos de los Naturales son todavia Idolatras; pero, aunque no  
cono-

conocen à Dios, temen mucho al Diablo, que pintan con grandissimos cuernos.

3. El Tucuman tendrá de largo 200. leguas, de ancho 280. Su temple, y mudanças del año son con poca diferencia como en España; pero, por ser el terreno casi todo llano, la impetuosidad de los vientos fuele hazer grandes estragos. La mayor parte de esta Provincia obedece al Rey nuestro Señor, cuyo Governador vive en la Villa de Santiago del Estero sobre el Río de la Plata, que es la Capital, y residencia de un Obispo.

4. Chile, que significa frio en aquel Idioma, porque lo haze grandissimo à lo menos en la cordillera, tendrá 330. leguas de largo, y 150. de ancho; ay minas de oro, y jaspe bellissimo, y carneros tan grandes, que firven para llevar el bagaje en las jornadas. Comprehende tres otras Provincias, que se pondrán en la Tabla. Su Capital fue la Villa de la Concepcion; pero oy es la de Santiago, donde vive el Governador, Obispo, y Oidores. Los naturales, especialmente los Montañeses, y los de Arauco, Tucapel, y Puren, que adoran al Diablo, son valientes, y su Magestad mantiene contra ellos siempre alguna Milicia.

5. La Magallanica, ò Tierra de Magallanes, tomó su nombre del famoso Marinero, que la descubrió, otros la llaman tierra de Patagones de sus Pueblos, que la habitan. Es la mas Meridional de toda la America, y haze como un Cabo, ò Promontorio, que se dize assimismo de Magallanes. Tendrà de largo 400. leguas, y 360. de ancho. Su clima es muy frio, y el terreno poco fertil: los Fuertes de San Felipe, y del nombre de Jesus, que los Españoles fabricaron en esta Provincia, quedan arruinados.

6. La Tierra firme, que es la parte mas Septentrional de la America, y sumamente calurosa, con muy ricas  
minas



minas de oro, plata, perlas, y piedras preciosas; fertilizan la muchos Rios, y ay algunos grandísimos lagos. Dividese en onze Governos, que se veràn en la Tabla. Su Capital es Santa Fè de Bogota, donde reside el Arçobispo, un Governador, y Audiencia Real soberana de toda la Tierra firme.

7. El Brasil, que tiene mas de 800. leguas de Costas, ocupadas por los Portugueses, y unas 60 leguas de País tierra adentro, que dividen en 14. Capitanias expressadas en la Tabla; lo demás habitan varios Pueblos salvages, sin Ley, y Rey. La Capital es San Salvador, Corte del Virrey, y de un Arçobispo en la Baia de todos Santos. Otros tres Obispos Sufraganeos ay en esta Provincia, como se verá en la Tabla. Su mayor fertilidad es en azucar, y tabaco; ay entre otros muchos animales raros, pescados, que vuelan con alas grandes, como los morciegalos.

El País de las Amazonas, que rodea el Rio grande deste nombre, tendrá de largo 560. leguas, y de ancho 300. confina con el Brasil; tierra firme, el Perú, y Paraguay. Es la parte mas calurosa de toda America, donde ay minas de oro, que truecan los Salvajes por otras mercaderias; pero no se sabe aun lo que passa tierra adentro, porque no se penetrò allà, ni que tenga Villa alguna, tampoco Rey, ni Religion, ni cosa de hombres mas que la figura, comiendose unos à otros.

La America Septentrional, que tendrá de largo 1250. y de ancho 1100. leguas, siendo tambien Península, se subdivide en las cinco Partes siguientes.

1. Mexico, llamado assi de su Villa Capital, ò Nueva España, que se distingue en tres Provincias, ò Audiencias; la de Guatimala, Guadalaxara, ò Nueva Galicia, y la de Mexico, que està en medio; las otras Provincias subordinadas à estas tres, se pondrán en la Tabla.

Se

Se estiende esta Provincia Mexicana del Mediodia al Norte por mas de 600. leguas, pero su anchor es muy irregular; y, aunque està en la Zona torrida, su clima es harto templado por los ayres, y lluvias continuas.

La abundancia de oro, y plata que aquí se coge en las minas, y Rios, bien sabida es, y las riquezas que ay en la Capital Mexico, una de las mas grandes, y hermosas Ciudades del Mundo, situada entre dos Lagos muy dilatados, en cuyo circuito avia 50. Villas, adonde vivia antiguamente el Emperador de los Mexicanos, y aora reside el Virrey, que se muda de cinco años regularmente. Quando Fernan Cortès con sus pocos Españoles se apoderò desta Ciudad tan poblada en 1521. imperò Motezuma II. y es casi increíble la facilidad con que sugetaron tantos Reynos, è innumerables Barbaras Naciones.

2. El Nuevo Mexico, descubierto por Antonio Espejo, cuyo clima es tambien templado, y muy sano, con abundancia de oro, plata, y perlas. Atraviessalo el Rio del Norte, y otros menores lo fertilizan. Su Capital es Santa Fè, donde reside un Governador Español; la mayor parte de los Naturales, ò son Idolatras, ò viven sin Religion, de su labrança, y son gobernados por sus Caziques, ò Capitanes, que eligen.

La Virginia, descubierta por Juan Verazan, que tomò possession della en nombre del Rey de Francia Francisco I. Es aora de los Ingleses, muy fertil, y sana, con un Teniente General, un Almirante, y Governadores particulares de cada Plaza. A qualquiera, que se establece allí le dãn una casa, tierras para labrar, y sustento para el primer año. Su Capital es Tragabigzanda; pero los Naturales creen pluridad de Dioses, sugetos à otro todo poderoso. Rezan por los muertos, porque suponen la Inmortalidad del alma, premio de los buenos, y fuego para los malos.

3. La



3. La Florida, assi llamada, porque Juan Ponce de Leon la descubrió el dia de Ramos, ó Pasqua de Flores, tendrá de largo 330. 180. leguas de ancho, y mas de 700. de Costas. Su ayre es muy puro, y templado, el terreno muy fertil, sin costar gran trabajo, por los frequentes rios; pero ay fieros Crocodilos, y sierpes, que comen à los hombres passageros, y nadantes. Ay oro, plata, y perlas en sus Rios. Estos Naturales se pintan el cuerpo, y por las unciones que toman, se ponen amarillos; ay entre ellos muchos hermophroditos, de que se sirven en sus jornadas, para que lleven el bagaje. Son gobernados por sus Capitanes, que los conducen à la guerra, siendo ellos Idolatras.

El Fuerte de la Carolina poseen oy los Ingleses, y los Españoles los de San Matheo, y de San Agustin.

Del País del Avian, y de Quivira, no digo nada, por no errar, siendo muy incierto todo quanto dellos se cuenta.

4. La Canada comprehende todo el terreno, que ay entre la Florida, y los limites Septentrionales de la America. Dividefe en dos principales partes, Meridional, que contiene la Nueva Francia, la Nueva Inglaterra, la Nueva Olanda, la Nueva Suecia; y Septentrional, en que està Estorilant tierra del Labrador, y el Nuevo País de Gales.

La Nueva Francia fue llamada assi por Juan Verazan Florentin, que la ocupò en nombre del Rey de Francia Francisco I. Atraviésala de Oriente à Poniente el gran Rio de San Lorenzo, contiene muchas Provincias, y Naciones, que se pondrán en la Tabla. Los naturales son gobernados por sus Sagamos, ó Capitanes; pero los mas son Idolatras, y los moradores Europeos, siguen cada uno su Religion.

El Saguenay casi todo poblado de Franceses, y en Quebec la Capital desta Provincia, sobre el Rio de San

San Lorenzo, reside el Governador, que embia el Rey de Francia, con un Obispo, y una Audiencia Real, de que dependen otros Tribunales, y Colonias, que se veràn en la Tabla.

La Nueva Inglaterra pertenece à los Ingleses; su Capital es Boston, donde vive el Governador.

La Nueva Olanda desde el año de 1665. es de los Ingleses, que la llamaron nueva Yorque; su Capital es Manhate sobre el Rio del Norte.

La Nueva Suecia estuvo en poder de los Suecos; su Capital Christina, donde avia un Governador, pero oy todo es del Ingles. El País, clima, costumbres, y comercio destas Colonias es con poca diferencia, uno mismo.

La parte mas Septentrional de la Canada, que lo es tambien de toda la America, contiene, como diximos, el País del Labrador, Estorilant, &c. que todavia son incognitos, menos las Costas; donde se sabe, que todos son Idolatras, que ay muchos Ossos blancos, y haze fumo frio.

5. En el quinto, y ultimo lugar pondré aqui las Islas, que dependen de las referidas Provincias de Tierra firme; y son la Isla de Tierra Nueva, ó del Bacallao, por la mucha cantidad que alli se coge de aquel pescado, sobre el gran banco, cuyo circuito es cerca de 400. leguas. Tendrà de largo 100. de ancho 120. Su Capital es Burgo de Placencia, donde los mas son Franceses, pero no penetraron tierra adentro, quedando solo en los Puertos.

Entre las muchas Islas que se hallan en el mar de Mexico, se pueden considerar las Antillas, ó Anteissas, assi llamadas, porque se encuentran antes de llegar à la Nueva España. La mayor de entre ellas es la de Cuba, ó Fernandina, que tendrá de largo 220. leguas, de ancho 20. hasta 60. y 450. de circuito. Su Capital es la Habana, de cuyo Puerto, capaz de mas de mil navios, y defendido



de tres Castillos, salen todos los navios cargados para España, adonde reside el Governador Español; siendo casi toda la Isla Católica; ay otras seis Villas, y en la de Santiago, un Obispo, con un Tribunal Seglar.

La Isla Española, ò de San Domingo, llamada assi de su Villa Capital; tendrá de largo 150. leguas, cerca de 60. de ancho, y de circuito 360. goza un clima muy templado, y un terreno muy fértil, de fuerte, que los arboles están siempre cargados de fruta, ò de flores. Se halla oro en sus minas, y en los ríos. Aquí reside el Capitan General; que manda todas las Islas Antillas Españoles, un Arçobispo, y la Audiencia Real mas antigua, y soberana de toda la America; ay una casa de la Moneda, un Colegio celebre para los Estudios, y un famoso Hospital. Su Magestad es Dueño de la mayor, y mejor parte desta Isla àzia Oriente, y el Sud; siendo la primera tierra del Nuevo Mundo, en que los Españoles se fortificaron, y poblaron. En la parte Occidental ocupan Franceses el Chico Guave, y gran parte desta Isla, adonde tienen desde el año 1665. un Governador.

La Jamayca, que tendrá 45. leguas de largo, de ancho 20. y de circuito 110. Fue en poder de España desde el año 1493. hasta 1655. quando los Ingleses la tomaron con el Almirante Pen, embiado por Cromuel. Su Capital fue llamada antes Sevilla del Oro.

Poriquen, ò puerto-Rico, como se llama su Capital, donde ay un Obispo, y un Governador Español; tendrá de largo 50. de ancho 25. y de circuito 130. leguas.

Las Islas Caribes, ò Canibales tienen su nombre de los antiguos moradores, y se llamavan tambien de Barlo-Vento, porque navegando àzia America, se dexan viento arriba. Son 17. pobladas de Franceses, Ingleses, Olandeses, y Naturales Isleños, que se distinguirán en la Tabla. Nunca se ve en ellas yelo, nieve, ni granizo, pero frecuentes

quentes horribles uracanes, y terremotos. En la Barbada solamente, que es de la Compañia de Inglaterra, y la mejor Isla entre las Caribes, ay una Villa murada, que es Puente, pero en ninguna otra.

Las Islas Lucayas todavia no están pobladas de algun Europeo, aunque varias vezes entraron en ellas; sus Naturales son muy blancos, y mas tratables que sus vezinos; eligen sus Reyes, ò Caziques. Guaniani, que es una destas Islas, fuè la primera que descubrió el célebre Colon en su viage, y la diò el nombre de S. Salvador.

Las Islas de Soto-Vento se llaman assi, porque nuestras Flotas navegando àzia la Nueva España, las dexan debaxo del viento, y à mano izquierda. La principal es la de la Trinidad, sobre cuyas Costas se pescan bellas, y ricas perlas; poseenla los Españoles, pero casi todos los Isleños son aun Idolatras.

Finalmente la Isla de Californio está en el mar del Sur, y es una de las mayores del mundo, teniendo mas de 450. leguas de largo, 150. de ancho, y 1100. de circuito; pero poco se sabe de lo que contiene adentro, por no averse penetrado, sino solo costado.

### LAS TIERRAS INCOGNITAS.

Como ay dos Polos del Mundo, uno Arctico, ò Septentrional, otro Antartico, ò Austral; en la cercania de ambos ay algunas tierras hasta aora incognitas, no aviendo permitido los yelos, nieves, y frios continuos, è insufribles, que se registrasse lo de adentro dellas.

Las tierras Arcticas incognitas confinan con el mar Glacial, con el del Sur, el mar Christiano, y Estrecho de Hudson, y se llaman,

1. La Islandia, que significa País del Yelo, puede tener 150. leguas de largo, 65. de ancho, y 400. de circuito,



sin los Golfos. Ay abundancia de Ossos, y liebres blancos, vallas, y otros pescados, que secados, dan à comer à los cavallos por falta de cebada, heno, y paja. Tiene esta Isla solos dos lugares, Hola, y Schalholt, pero las cercanias de los Puertos de Hancford, y de Keplawich son muy pobladas, porque alli aportan los navios de Dinamarca, Hamburgo, Lubeca, è Inglaterra con sus mercaderias.

El Rey de Dinamarca es dueño desta Isla, y mantiene un Governador en cada una de dichos dos Lugares; los Forasteros son Lutheranos, y los Isleños Idolatras la mayor parte.

2. Groenlandia, que quiere dezir Tierra Verde, por las muchas ovas, que visten sus orillas; es tan fria, que todos los Dinamarqueses, que en varias empresas tentaron de poblarla, han muerto helados, defuerte que yà ningun Europeo vive en ella, ni Governador como solia en Beareford por el Rey de Dinamarca. Los Naturales son Idolatras, y muchos adoran al Sol.

3. Espitsberga, que es la mas Septentrional tierra que se conozca, tiene su nombre de un Capitan Olandès que la descubrió; pero no se sabe su extension, ni si es Isla, ò tierra firme; el frío es tan intolerable, que los curiosos que se esforçaron en poblarla, tuvieron la misma suerte, que los de Groenlandia. Los Olandeses, è Ingleses pretenden cada uno el Señorio deste País, y van allà à pescar las vallas, que son grandissimas. Sus moradores son asimismo Idolatras.

4. La Nueva Zembla, se llama assi, porque los Olandeses tentaron por ella una nueva derrota para las Indias Orientales, y el Japon; està al Norte de Moscovia, y quieren algunos, que la hallaron, pero que la tienen muy secreta.

5. La tierra de Jesso es muy poco conocida, aunque dilatada entre la Asia, y America; los Olandeses llegaron à  
sus

sus Costas en el año de 1643. y supieron como parte della obedecia al Rey del Japon, y que este tenia un Governador en Matzumai, y recibia en tributo mucha plata de las minas que ay. Todos los Naturales son Idolatras, sin que se puedan dirigir allà Misiones para convertirlos.

De la Nueva Dinamarca, Nueva Walles Septentrional, è Islas de Cumberlandt se sabe poco, ò nada, y assi me contentaré de averlas nombrado.

Las Tierras Antárticas, ò Australes incognitas, tienen entre si diferente clima, como están en diferentes Zonas; pero son mas fertiles, y ricas que las Arcticas, y aunque Fernandez Quir, Español, Juan de More, y otros Olandeses ayán reconocido muchas bocas de sus Rios, no se fiaron de entrar tierra adentro, sino solo de parar en algunos Golfos, y Puertos. Estas Tierras son la Tierra Grande, la Tierra del Fuego, que es Isla, la Nueva Guinea, las Islas de Horn, de Cocos, de los Traydores, y otras, cuyas Costas solamente son conocidas.

La diversidad de Zonas, calor, y frio, que ay en estos Países incognitos, haze que unos sean blancos, otros negros, y algunos bazos, pero todos Idolatras, que es la mayor lastima. O quiere la infinita misericordia de Dios disponer, que estas Tierras incognitas, y todas quantas ignoran su Santa Ley, conozcan tambien à su Criador, Redemptor, y ultimo

F I N.



# TABLA

De las Quatro Partes del Mundo  
 CON SUS REYNOS, ESTADOS  
 Y PROVINCIAS.

*Advertencia para entendimiento  
 destas Tablas.*

**T**engo de advertir que en las Tablas que figuen entre las Villas y dependencias que subordinarè à cada Imperio, Reyno, Estado, ò Provincia, siempre en primer lugar se hallarà la Capital della. Y de las letras con que rematarè cada palabra, ò nombre proprio. La \* significa, que ay Corte del Soberano. *Ab:* significa Abadia. *Cond:* Condado. *Im:* que es Ciudad Imperial. *M:* Marquesado. *Patr:* que ay Patriarca. *Pr:* al principio Provincia, al fin Principado. *R:* Reyno. *Ven:* que es de Venecianos. La *Ar:* que ay Arçobispo. La *C:* Consejo. *D:* Ducado. *Es:* que es de la Corona de España. *Em:* que es del Emperador. *F:* que es del Rey de Francia. *G:* que ay un Governador, ò Virrey. *H:* que es de Holandeses. *In:* que ay Inquisicion. *Ing:* que es Ingleses. *O:* que ay Obispo. *P:* que es Puerto. *S:* que es del Duque de Saboya. *T:* que es del Turco. *V:* que ay Universidad.

# EUROPA.

## ESPAÑA.

CASTILLA LA NUEVA.	Coria. O.
Madrid. *. In.	REYNO DE LEON.
Toledo. Ar. In.	Leon. O.
Alcalà de Henares. V.	Palencia. O.
Guadalaxara.	Benavente.
Siguença. O.	Zamora. O.
Calatrava.	Toro.
Ciudad Real.	Tordesillas.
Huesca. D.	Medina del Campo.
Consuegra.	Salamanca. V. O.
Cuenca. O. In.	Alva. D.
ESTREMADURA.	Ciudad Rodrigo. O.
Badajoz. O. G.	REYNO DE GALICIA.
Llerena. In.	Compostela. Ar. V. In.
Alcantara.	Lugo. O.
Merida.	Mondoñedo. O.
Alburquerque. D.	Ferrol. P.
CASTILLA LA VIEJA.	Coruña. G. P. C.
Burgos. Ar.	Orense. O.
Valladolid. O. In. C.	Finis Terra. LEÓN
Frias. D.	Ribadavia.
Calahorra. O.	Bayona.
Lerma. D.	Mongia.
Soria.	Padron.
Osma. O.	Pontevedra.
Segovia. O.	Tuy. O.
Avila. O.	Monterrey. Cond.
Plasencia. O.	Viana.



# TABLA

De las Quatro Partes del Mundo  
 CON SUS REYNOS, ESTADOS  
 Y PROVINCIAS.

*Advertencia para entendimiento  
 destas Tablas.*

**T**engo de advertir que en las Tablas que figuen entre las Villas y dependencias que subordinarè à cada Imperio, Reyno, Estado, ò Provincia, siempre en primer lugar se hallarà la Capital della. Y de las letras con que rematarè cada palabra, ò nombre proprio. La \* significa, que ay Corte del Soberano. *Ab:* significa Abadia. *Cond:* Condado. *Im:* que es Ciudad Imperial. *M:* Marquesado. *Patr:* que ay Patriarca. *Pr:* al principio Provincia, al fin Principado. *R:* Reyno. *Ven:* que es de Venecianos. La *Ar:* que ay Arçobispo. La *C:* Consejo. *D:* Ducado. *Es:* que es de la Corona de España. *Em:* que es del Emperador. *F:* que es del Rey de Francia. *G:* que ay un Governador, ò Virrey. *H:* que es de Holandeses. *In:* que ay Inquisicion. *Ing:* que es Ingleses. *O:* que ay Obispo. *P:* que es Puerto. *S:* que es del Duque de Saboya. *T:* que es del Turco. *V:* que ay Universidad.

# EUROPA.

## ESPAÑA.

CASTILLA LA NUEVA.	Coria. O.
Madrid. *. In.	REYNO DE LEON.
Toledo. Ar. In.	Leon. O.
Alcalà de Henares. V.	Palencia. O.
Guadalaxara.	Benavente.
Siguença. O.	Zamora. O.
Calatrava.	Toro.
Ciudad Real.	Tordesillas.
Huesca. D.	Medina del Campo.
Consuegra.	Salamanca. V. O.
Cuenca. O. In.	Alva. D.
ESTREMADURA.	Ciudad Rodrigo. O.
Badajoz. O. G.	REYNO DE GALICIA.
Llerena. In.	Compostela. Ar. V. In.
Alcantara.	Lugo. O.
Merida.	Mondoñedo. O.
Alburquerque. D.	Ferrol. P.
CASTILLA LA VIEJA.	Coruña. G. P. C.
Burgos. Ar.	Orense. O.
Valladolid. O. In. C.	Finis Terra. LEÓN
Frias. D.	Ribadavia.
Calahorra. O.	Bayona.
Lerma. D.	Mongia.
Soria.	Padron.
Osma. O.	Pontevedra.
Segovia. O.	Tuy. O.
Avila. O.	Monterrey. Cond.
Plasencia. O.	Viana.



Vigo. P.  
PRINCIPADO DE ASTU-  
RIAS.

Oviedo. O.  
Villaviciosa.  
Avilés.  
Ribadesella.  
Santillana.  
Llanes.

VIZCAYA.

Bilbao. P.  
Durango.  
Sant-Ander. P.  
Laredo. P.

ALAVA.

Vitoria.  
Salvatierra.

GUIPUZCOA.

San Sebastian. P.  
Fuente-Rabia.  
Placencia.  
Tolosa.

REYNO DE NAVARRA.

Pamplona. O. G. C.  
Estella.  
Tudela.  
Logroño. In.  
Olite.  
Sanguessa.  
Levin.

REYNO DE ARAGON.

Zaragoza. Ar. G. In. C.  
Tarazona. O.  
Huesca. O. V.

Iaca. O.  
Venasco.  
Balbastro. O.  
Calalatajud.  
Ixar. D.  
Albarracin. O.  
Teruel. O.  
Boria.  
Fuentes.  
Monçon.

PRINCIPADO DE CA-  
TALUÑA.

Barcelona. O. G. P. In. C.  
Tarragona. Ar.  
Tortosa. O.  
Lerida. O.  
Solsona. O.  
Cardona. D.  
Vich. O.  
Girona. O.  
Laseu de Vrgel. O.  
Puycedra.  
Cervera.

Balaguer.  
Ostalrique.  
Rosas. P.

Palamos. P.

EL REYNO DE VALENCIA.

Valencia. Ar. In. P. C. G.  
Segorbe. O. D.  
Villa-Hermosa. D.  
San Matheo.  
Beni-Carlo.  
Morvedro.

Al.

Alzira.  
Xativa.  
Biar.  
Montesa.  
Alicante. P.  
Elche.  
Oriuelha. O.  
REYNO DE GRANADA.  
Granada. C. Ar. V. In.  
Guadix. O.

Almeria. O.  
Alhama.  
Adra.

Salobrenna.

Loxa.  
Malaga. O. P.  
Ronda.  
Antequera.  
Baza.  
Santa Fe.

REYNO DE MURCIA.

Murcia. In.  
Cartagena. O.  
Almacaren.  
Lorca.  
Caravaca.

ANDALUZIA.

Sevilla. Ar. C. In.  
S. Lucar. P.  
Xerez de la Frontera.  
Cadiz. O. P. G.  
Medina-Sydonia. D.  
Ezja.  
Cordova. O. In.

Monte-Mayor.

Anduxar.

Iaen. O.

Baeza.

Gibraltar. P.

ISLA DE MALLORCA.

Mallorca. O. G. P. In.

Aloudia.

Solari.

ISLA DE MENORCA.

Citadela.

ISLA DE IVIZA.

Iviza.

EL REYNO DE PORTUGAL.

ESTREMADURA.

Lisboa. \* Ar. In. P. C.

Almada.

Setubal. P.

Camora.

Alanquer.

Santaren.

Tamar.

Torres-Novas. D.

Leyra. O.

Abrantes. D.

Affarcelas.

Penela.

TROISMONTES.

Bragança. D.

Miranda. O.

Castel Rodrigo.

Villa-Real. D.

Chaves.

Cuñba.



Cuñha.  
Montalegre.  
ENTRE DUERO, Y  
MIÑO.

Braga. Ar.  
Porto. O. P.  
Viana.

Camiñha. D.  
BEIRA.

Coimbra. O. V.

Aveiro. D.

Afeira.

Lamego. O.

Viseu. O.

Guarda.

Salvaterra.

Castelbranco.

Monsanto.

Linchares. D.

Sabugal.

Mello.

ALENTEIO.

Evora. Ar.

Telves. O.

Portalegre. O.

Villaviciosa.

Besa. D.

Olivença.

REYNO DE ALGARVES.

Silves.

Lagos. P.

Sagres.

Faro. O.

Castromarino.

FRANCIA.  
EL GOBIERNO DE  
PICARDIA.

PROVINCIA DE AMIENS.

Amiens. O.

Corbie.

Doullens.

Pecquigni.

PONTHIEU.

Abbeville.

Le Ponthieu.

San Requier.

Pontremy.

Le Crotay.

Rue.

Montreuil.

VIMEUX.

San Valery.

Gamaches.

BOLOÑES.

Boulogne. O.

Mont-Hulin.

Etaples.

Ambleteuse.

PAIS RECONQUISTADO.

Calais. P.

Oye.

Guisnes.

Ardres. Pr.

SANTERRE.

Peronne.

Mondidier.

Roye.

Moreuil.

Nef-

Nefe.

VERMANDOIS.

San Quintin.

Ham.

Le Castelet.

TIERACHE.

Guise.

La Ferre.

Vervins.

Marle.

La Capelle.

Ribemont.

Moncornet.

Aubenton.

ARTESIA.

Arras. O.

Santomer. O.

Aire.

Heslin.

Bapaumes.

Bethune.

GOBIERNO DE NOR-  
MANDIA.

ARÇOBISPADO DE ROUEN.

VEXIN-NORM.

Rouen. Ar. G.

Pont de l'Arche.

Gisors.

ROUMOIS.

Quillebeuf.

Montfort.

CAUX.

Diepe. P.

Le Havre. P.

Caudebec.

Saint Valery.

Eu.

BRAY.

La Ferté.

Gournay.

Fleury.

OBISPADO DE LIZIEUX.

Lizieux. O.

Honfleur.

Pont l'Éveque.

Bernay.

OBISPADO DE BAYEUX.

Bayeux. O.

Caen.

Vire.

Torigny.

OBISPADO DE COU-

TANCE.

Courance. O.

Saint Lo.

Granville.

Carentan.

Barfleur.

Valogne.

Cherbourg.

OBISPADO DE AVRANCHE.

Avranche. O.

Mont S. Michel.

Pont-Orson.

Mortain.

OBIPADO DE SEEZ.

Seez. O.

Alan



Alançon.  
Falaise.  
Hiefmes.  
Argentan.

## OBISPADO DE EVREUX.

Evreux. O.  
Beaumont le Roger.  
Breteuil.  
Nonancourt.  
Rugles.  
Lire.  
Vernon.

GOBIERNO DE LA ISLA  
DE FRANCIA.

## ISLA DE FRANCIA.

Paris. \* Ar. V.  
Saint Denys.  
Montmorency.  
Dammartin.

## BRIE FRANZOISE.

Lagni.  
Brie-Comte Robert.  
Rosoy.  
Ville N. S. George.

## HUREPOIS.

Melun.  
Corbeil.  
La Ferté Alais.

Fontaine Bleau.

## GATINOIS.

Nemours.  
Dourdan.  
Conternay.

Moret.  
Monthery.

## MANTOIS.

Mante.  
Saint Germain.  
Poissy.  
Meulan.  
Montfort l'Amarry.

## VEXIN FRANCOIS.

Pontoise.  
Magny.  
Chaumont.

## BEAUVAISIS.

Bauvais. O.  
Clermont.  
Gerberoy.  
Merlou.

## VALOIS.

Crespy.  
Senlis. O.  
Compiègne.  
La Ferté-Milon.

Pont S. Maixence.  
Villers-Cotterets.

## SOISSONOIS.

Soissons. O.  
Braine.  
Vesly.

## LAONNOIS.

Laon. O.  
Coucy.  
N. D. de Lieffe.

## QUARTEL DE NOYON.

Noyon. O.

Chaunty.

Chaunty.

GOBIERNO DE CHAM-  
PAÑA.

CHAMPAÑA.  
Troyes. O.  
Pont-sur-seine.  
Mery.  
Rameru.  
Plancy.  
Chaalons. O.  
Saint-Menehu.  
Epernay.  
Ay.  
Dormans.

## RENOIS.

Reims. Ar. V.  
Cormicy.  
Esfmes.  
Machaut.

## BERTHOIS.

Saint Dizier.  
Sermaise.  
Vitry le Francois.  
Larziourt.

## RETHELOIS.

Rethel.  
Mezieres.  
Charleville.  
Rocroy.  
Sedan.

## VALLAGE.

Joinville.  
Eclaton.

Brienne.

Vignoris.

Bar-sur-Aube.

Clervaux. Ab.

## BASSIGNY.

Longres. O.  
Chaumont.  
Lusy.

Nogent le Roy.  
Bourbonne les Bains.

## SENONOIS.

Sems. Ar.  
Pont sur-Tonne.  
Joigny.  
S. Florentin.

Tonnere.

Chablis.

## BRIE CHAMPENOISE.

Provins.  
Meaux. O.  
Chateau-Thierry.  
Colomiers.  
Sezanne.  
Montereau.

## GOBIERNO DE BRETAÑA.

## BRETAÑA ALTA.

## OBISPADO DE REMES.

Remes. O.  
Vitrey.  
Fougeres.

Antraim.

## OBISPADO DE NANTES.

Nantes. O. V.

An



Ancenis.  
 Chasteau-Briant.  
 Guerande.  
 Mache Iou.  
 Clisson.  
 La Roche Bernard.  
 OBISPADO DE SAINT-  
 MALO.  
 Saint-Malo. O.  
 Dinant.  
 Iocelin.  
 Montfort.  
 OBISPADO DE DOL.  
 Dol. O.  
 OBISPADO DE SAINT  
 BRIEUX.  
 Saint Brieux. O.  
 Pontrieux.  
 Quintin.  
 Iugon.  
 Lamballe.  
 BAXA BRETAÑA.  
 OBISPADO DE TREGUIER.  
 Treguier. O.  
 Morlaix.  
 Guingamp.  
 Lannion.  
 Garlesquin.  
 OBISPADO DE S. POL.  
 S. Pol de Leon. O.  
 Lesneven.  
 Landerneau.  
 Brest. P.  
 Porsal.

Isle d'Ouessant.  
 OBISPADO DE QUINPER.  
 Quimper. O.  
 Condarneau.  
 Quimperlay.  
 Douarnenes.  
 Chasteau-Lin.  
 OBISPADO DE VENNES.  
 Vennes. O.  
 Port-Louis.  
 Hennebon.  
 Auray.  
 Malestroit.  
 Bell' Isle.  
 GOBIERNO DE ORLEANS.  
 Orleans. D. O. V.  
 Baugency.  
 Lorris.  
 Sully.  
 Gergean.  
 Pluviers.  
 NIVERNOIS.  
 Nevers. O.  
 S. Pierre le Mutier.  
 La Charité.  
 Decize.  
 Donzy.  
 Clamecy.  
 BLAISOIS.  
 Blois.  
 Vendome.  
 Chateaudun.  
 Mer.

Re-

Remorantin.  
 TOURAINE.  
 Tours. Ar.  
 Amboise.  
 Loches.  
 Chinon.  
 Langez.  
 L'Isle-Bouchard.  
 MAYNE.  
 Le Mans. O.  
 Mayenne.  
 Laval.  
 La Fertè Bernard.  
 Sablé.  
 Beaumont le Vicomte.  
 Chateau du Loir.  
 PERCHE.  
 Nogent le Rotrou.  
 Mortaigne.  
 Belleme.  
 La Perriere.  
 Feuillet.  
 BEAUSSE.  
 Chartres. O.  
 Nogent le Roy.  
 Dreux.  
 Gaillardon.  
 Bonneval.  
 GATINOIS.  
 Montargis.  
 Estampes.  
 S. Fergeau.  
 Gien.  
 Milly.  
 Chateau Regnard.  
 ANIOU.  
 Angers. O.  
 La Fleche.  
 Saumur.  
 Le Lude.  
 Chateau-Gontiers.  
 Brissac.  
 Craon.  
 Segrè.  
 Monsereau.  
 POITOU.  
 Poitiers. O.  
 Liezon. O.  
 Chastellerault.  
 Maillezais.  
 Lugsignan.  
 Ludun.  
 Richelieu.  
 Niort.  
 Roche Chouart.  
 Vivonne.  
 Fontevraut. Ab.  
 ISLAS DE OLERON.  
 Oleron.  
 Rè & Poye.  
 Nermoutier.  
 Arnot.  
 AUNIS.  
 La Rochelle. O. P.  
 Marans.  
 Surgeres.  
 Nuaille.

BER-



## BERRY.

Bourges. Ar.  
 Chateau Roux.  
 Issodum.  
 Le Blanc.  
 Argenton.  
 S. Aignan.  
 Dun le Roy.  
 Sancerre.  
 Monfaucon.  
 Henrichemont.  
 Valenzay.  
 ANGOUMOIS.  
 Angoulême. O.  
 Cognac.  
 Mansle.  
 Rochefoucaut.  
 Iarnac.  
 Bouteville.  
 Ruffec.  
 Chateauneuf.  
 Marthon.

## GOVIerno DE BORGÑA.

## DYONNOIS.

Dijon. C.  
 Auxonne.  
 Beaune.  
 S. Jean de Lanne.  
 Cîteaux. Ab.  
 AUTENOIS.  
 Autun. O.  
 Bourbon Lancy.  
 Brandons.

## CHALONNOIS.

Chalon. O.  
 Verdun.  
 Bellegarde.  
 PAIS DE MONTAGNE.  
 Castillon.  
 Bar sur-Seine.  
 Aignei-le Duc.  
 AUXOIS.  
 Semeur.  
 Avalon.  
 Arnay-le-Duc.

## AUXERROIS.

Auxerre. O.  
 Coulange.  
 Crevant.  
 Seignelay.

## CHAROLLOIS.

Charolles.  
 Paroy le Monial.  
 Foulon.  
 Mont S. Vincent.

## BRIENNOIS.

Semeur.  
 Ansy le Duc.

## MASCONNOIS.

Mascon. O.  
 Tornus.  
 Cluny. Ab.

## BRESSE.

Bourg.  
 Mont-luel.  
 Pont de Vaux.  
 Vatanbon.

## BUGEY VALROMEY.

Vellay. O.  
 Lainien.  
 Saint Rambert.  
 Seiffel.

## BAILLAGE DE GEX.

Gex.  
 PRINCIPADO DE DOMBES.  
 Trevoux.  
 Thoissei.

## GOVIerno DE LYON.

## LYONNOIS.

Lyon. Ar.  
 Vimi, ou Neuville.  
 Saint Chaumont.  
 Condrieu.

## BEAUJOLOIS.

Beaujeu.  
 Ville-Franche.  
 Belle Ville.

## FOREZ.

Montbrison.  
 Feurs.  
 Saint Etienne.  
 Roanne.

## BAXA AUVERNIA.

Clermont.  
 Riom.  
 Thiers.  
 Cropiere.  
 Montpenfier.  
 Issoire.  
 Brioude.

## ALTA AUVERNA.

Saint Flour. O.  
 Aurillac.  
 Murat.  
 Roquebrou.

## HAUTE MARCHE.

Gueret.  
 Feletin.  
 Jarnage.  
 Aubusson.  
 Dunaise.  
 Genouillac.

## GRAMMONT. Ab.

## BASSE-MARCHE.

Le Dorat.  
 Belac.  
 Maignac.  
 Saint Junien.  
 Confolens.  
 Lussac.

## BOURBONNOIS.

Moulins.  
 Bourbon l'Archambant.  
 Souvigny.  
 Saint Amand.  
 Mont Luçon.  
 Varennes.

Vichy.  
 Ainay-le Vieux.  
 Ainay-le Chastel.  
 Saint Geran.

## GOVIerno DE GUYENNA.

## GUYENNA.

Bordeaux. Ar. G.



Libourne.  
Blaye.  
L'Esparre.  
Cadillac.

Saint Andreas.

**BAZADOIS.**

Bazas. O.  
La Reole.  
Castel-Geloux.  
Nerac.  
Langon.

**AGENOIS.**

Agen. O.  
Villeneuve.  
Aiguillon.  
Fonneins.  
Sainte-Foy.

**QUERCY.**

Cahors. O. V.  
Gourdon.  
Moissac.  
Figeac.  
Lanferte.  
Cadenac.  
Sovillac.

**ROVERGUE.**

Rhodes. O.  
Vabres. O.  
Milhau.  
Ville Franche.  
Saint Antonin.  
Saint Tuff.

**LIMOSIN.**

Limoges. O.

Tulles. O.

Brive.

Turrenne.

Vzerche.

**PERIGORD.**

Perigueux. O.

Sarlat. O.

Beaumont.

Bergerac.

Roche Chalais.

Montignac.

**XAINTONGE.**

Xaintes. O.

Pont.

S. Iean de Angely.

Brouage.

Barbesieux.

Aubeterre.

**ARMAGNAC.**

Auchs. Ar.

Leytoure. O.

Vic d'Armagnac.

Eaufe.

Iegun.

Nangare.

Mirande.

Verdun.

La Bastide.

**CHALOSSE.**

Saint Sever.

Ayre. O.

Gabaret.

Mugron.

Arsac.

**CONDOMOIS.**

Condom. O.

Caumont.

Mont-Real.

Mont de Marsan.

Damazan.

**LANDES.**

Dax. O.

Tantas.

Albret.

Peyrouade.

**TERRE DE LABOURD.**

Bayonne. O. G.

S. Iuan de Luz.

Bidasche.

Guiche.

**BASSE NAVARRE.**

Saint Palais.

S. I. de Pie de Port.

**VICOMTÉ DE SOULE.**

Maulcon.

**BEARN.**

Pau.

Oleron. O.

Lescar. O.

Ortez.

Navarriens.

**BIGORRE.**

Tarbe. O.

Vic de Bigorre.

Lourde.

**COMMINGE.**

Saint Bertrand. O.

Lombes. O.

Muret.

**CONSERANS.**

S. Lizer. O.

Caceres.

**GOVIERNO DE LEN-**

**GUADUCA.**

**TOULOUSAN.**

Toulose. Ar. C. G. V.

Montauban. O.

Lavaur. O.

Castel Sarrafin.

Villemur.

Grifolles.

Buset.

Carmaing.

**ALBIGEOIS.**

Alby. Ar.

Castres. O.

Realmont.

Gailac.

Rabestens.

Giroffens.

Valence.

Cordes.

Florentin.

**LAURAGAIS.**

Castelnaudary.

S. Papoul. O.

Avignonnet.

Ville-Pinte.

Laurac-le Duc.

Faujaux.

Ville Franche.

**CONDADO DE FOZ.**

Foix.



Mirepoix. O.

Pamiez. O.

Rieux. O.

Acqs.

Mazeres.

Tarascon.

Saverdun.

Maz. d'Azil.

Mallegonde.

Hauterive.

Lezal.

Le Puech.

## ROUSELLON.

Perpignan. O.

Elne.

Salses.

Colliere.

Ville-Franche.

Sello.

Rivesaltes.

Stagell.

Volo.

Boule.

Pratz de Mollo.

Mont-Louis.

## QUARTEL DE NARBONE.

Narbone. Ar.

Carcassonne. O.

Alet. O.

Limoux.

S. Pons de Tom. O.

Leucate.

Lusignan.

Capestang.

## QUARTEL DE BEZIERS.

Beziers. O.

Agde. O.

Pezenas.

Lodeve. O.

Clermont.

Montagnac.

Port S. Louis.

## QUARTEL DE NIMES.

Nimes. O. V.

Montpellier. O.

Beaucaire.

Alais.

Mont Ferrand.

Aigues-mortes.

Saint Gilles.

Bellegarde.

S. Laurent.

## CEVENNES.

## GEVAUDAN.

Mende. O.

Marvejols.

Florac.

Bagnols.

La Canourgue.

## VIVARIS.

Viviers. O.

Tuornon.

Annonay.

Aubenas.

Privas.

Joyeuse.

Vfex. O.

P. S. Esprit.

Ville.

Ville-Neuve-lez.

Avignon.

L'Argentiere.

## VELAY.

Le Puy. O.

Monfaucon.

S. Didier.

S. Paulian.

Solignac.

Alegre.

GOVIERNO DEL DEL-  
FINADO.

## GERSIVAUDAN.

Grenoble. O. C.

Mens.

Leslignieres.

La G. Chartreuse.

## DIOIS.

Die. O.

Crest.

Saillans.

## LES BARONNIES.

Le Buys.

Nions.

Merindol.

Piles.

Gapençois.

Gap. O.

Aspres.

Ventavon.

## AMBRUNOIS.

Ambrun. Ar.

Seyne.

Guillestre.

## BRIANÇONOIS.

Briançon. O.

Exilles.

Pignerol.

La Perouse.

## VIENNOIS.

Vienne. Ar.

S. Vallier.

Romans.

S. Antoine.

Serre.

Beauripaire.

Tuyllins.

La Tour du Pin.

Puzignan.

La Vulpilliere.

Cremieu.

S. Jean de Bournay.

## VALENTINOIS.

Valence. O.

Chabevil.

S. Marcellin.

Montelimar.

Estoille.

Livron.

## TRICASTIN.

Saint Paul Trois.

Chateaux. O.

Suze.

Pierrelatte.

Donzere.

Grignan.

## GOVIERNO DE PROVENÇA.

## DIOCESIS DE AIX.

Aix. Ar. C.

I 3

S.



S. Maximin.  
Brignolle.  
Barjols.  
Beyrols.  
Saint Paul.  
Alençon.

## DIOCESIS DE RIEZ.

Riez. O.  
Valencole.  
Oreson.  
La Palu.  
Mont-pesat.

## DIOCESIS DE SENEZ.

Senes. O.  
Castellane.  
Baremmes.  
Colmars.  
Meuviles.

## DIOCESIS DE DIGNE.

Digne. O.  
Mirabel.  
Brusquet.  
Collobrioux.  
Verdaches.  
Seyne.

## DIOCESIS DE ARLES.

Arles. Ar. V.  
Dormet.  
Salon.  
Berre.

## DIOCESIS DE MARSEILLE.

Marseille. O. P.  
Aubagnes.

Oriols.  
Sainte Baume.  
La Ciutat.  
Cassis.  
Olliols.

## DIOCESIS DE TOULON.

Toulon. O. P.  
Hyeres.  
Lanary.  
Pierre Fuec.  
Bormes.  
Sifours.

## DIOCESIS DE FRESULS.

Fresuls. O.  
Saint Torpès.  
Draguinan.  
Aulps.  
Caillan.

## DIOCESIS DE GRASSE.

Grasse. O.  
Antibes.  
Canes.  
Le Brat.

## DIOCESIS DE VENCE.

Vence. O.  
Saint Paul.  
Saint Laurens.  
Le Bec.

## DIOCESIS DE GLANDEVE.

Glandeve. O.  
Entrevaux.  
Guillevines.  
Annot.  
La Pene.

## DIOCESIS DE SISTERON. I. Portecros.

Sisteron. O.  
Forcalquier.  
Manosque.  
La Brelbane.

## DIOCESIS DE APT.

Apt. O.  
Gordes.  
Saint Savornin.  
Saut.  
Simiane.

## CONDADO VENAISSIN.

Avignon. Ar. In. V.  
Carpentras. O.  
Cavaillon. O.  
Vaison. O.  
L'Isle.  
Miolans.  
Pont de Sorgue.

## PRINCIPADO DE ORANGE.

Orange. O. V.  
Courtezon.  
Jonquieres.  
Gigondas.

## ISLAS DE MARTEGNE.

Martegne.  
Pomegue.  
Paulet.  
Passon.

## ISLAS DE RIBAUDON.

Ribaudon.  
Ribaudas.  
I. du Titan.  
I. Porqueyrols.

## ISLAS DE LERINS.

Saint Marguerite.  
Saint Honorat.

## FRANCO CONDADO DE BORGONA.

BALLIAGE DU MILIEU.  
Dole. V.  
Besançon. Ar. C.  
Ornans.  
Quingey.  
Verceil.  
Loye.  
Rochefort.

## BAILLIAGE D'AMONT.

Vesoul.  
Grey.  
Baume les-Nonnes.  
Luxevil.  
Re.  
Lussey.  
Cromarcy.  
Rougemont.  
Lure.  
Mont-Belliard.  
Comté.

## BAILLIAGE D'AVAI.

Polygny.  
Leon le-Saumier.  
Salins.  
Chastel Chalon.  
Arley.  
Bleterans.  
Saint Claude.



Champignole.  
Orgelet.  
Pontarlier.  
Noseroi.  
Jougne.  
Arantan.  
Mortau.  
Mommorat.  
Sorlin.  
Ruffey.  
Arbois.

## LORENA.

BAILLIAGE DE NANCY.  
Nancy.  
Saint Nicolas.  
Vaudemont.  
Vezelize.  
Saint Diey.  
Luneville.  
Gerbevillers.  
Blanc-mont.  
Eftival.  
Marfal.  
Moyenvi.  
Salm.  
Sarebourg.  
Phalstburg.  
BAILLIAGE DE VOSGE.  
Mirecour.  
Neuf-Chastel.  
Espinal.  
Remiremont.  
Charmes.  
Bruyeres.  
Pompaire.

Plombieres.  
Fontenoy.  
Darney.  
BAILLIAGE DE VAUDRE-  
VANGE.

Vaudrevange.  
Sik.  
Sare Louis. Fr.  
Dieuze.  
Saralbe.  
Butlange.  
OBISPADO DE METZ,  
Metz. O. C.

Nomeny.  
Vic.  
Toul. O.  
Liverdun.  
Verdun. O.  
Tilly Comte.

## BARROIS.

Barle Duc.  
Saint Michel.  
Ligny.  
Pont à Mousson.

Commercy.  
Vaucoleurs.  
La Mothe.  
Dammare.

Le Chalebet.  
Longwy. Fr.  
GOBIERNO DE LAS CON-  
QUISTAS EN LOS  
PAISES BAXOS.

EN FLANDES.  
Tournay. O. C.

Lille.  
Douay. V.  
Ypres. O.  
Cassel.  
Dunkerque. P.  
Gravelines.  
Berg S. Vinox.  
Bourbourg.  
Saint Amand.  
Menin.  
Armentieres.  
GOBIERNO DE LUXEM-  
BOURG.  
Luxembourg. G. C. Esp.  
Arlon. Ef.  
Bastogne. Ef.  
Marche en Famine.  
La Roche.  
Thionville.  
Montmedy.  
Chiny. Ef.

## EN HAYNAUT.

Mons. G. C. Ef.  
Valenciennes.  
Bouchain.  
Condé.  
Maubeuge.  
Le Quesnoy.  
Avesnes.  
Landrecy.  
Philippeville.  
Mariembourg.  
Cambresis.  
GOBIERNO DE ALSACIA.  
Strasbourg. O.

Schlestat.  
VVeiffembourg.  
Colmar.  
Ensisheim.  
Ferrette.  
Brissach.  
Eribourg.

## ITALIA.

ESTADOS DE LA IGLESIA.  
Roma. \* V.  
Tivoli.  
Frascati.  
Ostia. P.  
Palestrina. Pr.  
Anagni.  
Segni.  
Veletri.  
Terracina.

PATRIMONIO DE SAN  
PEDRO.

Viterbo.  
Montefiascone.  
Orta.  
Nepi.  
Sutri.  
Bracciano. D.  
Civita Vecchia. P.  
DUCADO DE CASTRO. ®  
Castro.  
Farnese.  
Ronciglione.  
Pitigliano.  
ORVIETANO.  
Orvieto.



Aqua-Pendente.  
Bagnarea.  
PERUGINO.  
Perusia.  
La Fratta.  
OMBRIA.  
Spoleto. D.  
Fuligno.  
Nocera.  
Assisi.  
Todi.  
Amelia.  
Terni.  
Rieti.  
TIERRA DE SABINA.  
Narni.  
Orticoli.  
Magliano.  
MARCA DE ANCONA.  
Ancona.  
Fermo. Ar.  
Recanati.  
Loreto.  
Osimo.  
Iesi.  
S. Severino.  
Tolentino.  
Macerata.  
Ascoli.  
DUCADO DE URBINO.  
Urbino. Ar.  
Pessaro.  
Fossombrone.  
Sinigaglia.  
Cagli.

S. Leo.  
S. Marin. Rep.  
ROMAÑA.  
Ravenna. Ar.  
Faenza.  
Imola.  
Forli.  
Cesena.  
Rimini.  
Sarfina.  
FERRARESE.  
Ferrara. D.  
Comacchio.  
Cento.  
Lagoscuro.  
Boundeno.  
BOGLONESE.  
Boloña. Ar.  
Bentivoglio.  
Vergato.  
S. Pietro.  
DUCADO DE FLORENCIA.  
Florencia. \* Ar.  
Pistoya.  
Prato.  
Scarperia.  
Borgo S. Sepolchro.  
Arezzo.  
Cortona.  
Empoli.  
Pontremoli.  
PISANO.  
Pisa. Ar. V.  
Livorno. P.

Cam

Campiglia.  
Volterra.  
SIENONES.  
Siena. Ar.  
Pienza.  
Monte Alcino.  
Piombino. Pr.  
Orbitello.  
Porto Hercole.  
Grosseto.  
Massa.  
ISLA DE ELBA.  
Portolongone. El.  
Portoferrario. El.  
EL REYNO DE NAPOLES.  
TIERRA DE LABOR.  
Napoles. Ar.  
Nola.  
Sorrento. Ar.  
Massa.  
Aversa.  
Vico.  
Capua. Ar.  
Cajazzo.  
Alifi.  
Calvi.  
Tiano.  
Venafri.  
Monte Cassino.  
Sora.  
Aquino.  
Gaeta. O.  
ABRUSSO CIT.  
Chieti. Ar.

Lanciano. Ar.  
Solmona.  
Ortona.  
ABRUSSO ULT.  
L'Aquila.  
Atri.  
Campi.  
Teramo.  
CONDADO DE MOLISA.  
Bojano.  
Ifernina.  
Trivento. Ar.  
PRINCIPADO ULT.  
Benevento. Ar.  
Conza. Ar.  
Ariano. O.  
Avellino. Pr.  
Bifaccia. Pr.  
Cedonia.  
Monte Marano.  
Monte Verde.  
Nusco.  
S. Agatha.  
Trevico.  
PRINCIPADO CIT.  
Salerno. Ar.  
Amalfi. Ar.  
Acerno.  
Campagna.  
Cappacia.  
Caggiano.  
Minuri.  
Nocera. D.  
Policastro.

Scm



Scala.

## CAPITANADO.

Monte S. Angelo.

Manfredonia. Ar.

Vieste.

Ferenzuola.

Vulturata.

Lucera.

Troya.

Ascoli. Pr.

## BASILICATA.

Acerenza. Ar.

Rapolla.

Melfi.

Lavello.

Venosa.

Tricarico.

Muro.

## TIERRA DE BARI.

Bari. Ar.

Andria.

Bitonto.

Conversano. Pr.

Monopoli.

Polignagno.

Mofetta.

Ruvo.

## TIERRA DE OTRANTO.

Otranto. Ar.

Brindes. Ar.

Taranto. Ar.

Matera.

Gallipoli. O.

Lecce.

## CALABRIA CIT.

Cosenza. Ar.

Rossano. Ar.

Amantea.

Martorano.

Bisignano.

Cariati. Pr.

Vmbriatico.

Cassano.

Strongoli.

## CALABRIA ULT.

Reggio. Ar.

S. Severino. Ar. Pr.

Bel Castro.

Cofrone. O.

Taverno.

Nicastro.

Squillace. Pr.

Monte Leone. D.

Melito. Pr.

## REPUBLICA DE VENECIA.

## DOGADO.

Venecia. Patri.

Grado.

Torcello.

Caorle.

Castelnuovo.

Marano.

Chiofa.

Lio.

Bebbe.

Loredo.

## POLESINA DE ROVIGO.

Rovigo. O.

Adria.

Lendanata.

Labadia.

## PADUANO.

Padua. O.

Este.

Montagnana.

Castelbaldo.

Monfelic.

Citadella.

Mirano.

Campo S. Petro.

Oriago.

Pieve di Sacco.

## VERONES.

Verona. O.

Pesciera.

Malsene.

Garda.

Chiusa.

S. Bonifacio.

Legnano.

Sirmion.

## BRESSANO.

Bressa. O.

Mont-Chiaro.

Asala.

Pontevigo.

Orzi-Nuovi.

Orchi-Vecchy.

Roca d'Anfo.

Isseo.

Salo.

## BERGAMASCO.

Bergamo. O.

Martinengo.

Romano.

Cluson.

Calepio.

## CREMASCO.

Crema. O.

## FRIOUL.

Aquila. Arruinada.

Vdina. Patr.

Marano.

Palma Nueva.

Ciutà di Friuli.

Venzone.

## MARCA DE TREVISO.

Treviso. O.

Ceneda. O.

Conegliano.

Serravalle.

Oderzo.

La Motta.

Cadora.

Beluna. O.

Feltro. O.

## VINCENTINO.

Vizenza. O.

Marostica.

Ornagno.

Lonigo.

## ISTRIA.

Capo d'Istria. O.

Città Nuova. O.

Parenzo. O.

Pola. O.



## EN DALMACIA.

Zora. Ar.  
 Nona. O.  
 Novigrado.  
 Scardona.  
 S. Nicolás.  
 Sebenico.  
 Spalatro. Ar.  
 Clissa.  
 Salone.  
 Almissa.  
 Starigrado.  
 Vefichio.  
 Cataro. O.  
 Budua. O.  
 Castel-Nuovo.

## ISLAS.

La Grande.  
 Incoronada.  
 Stolta.  
 La Brazza.  
 Curzola. O.  
 Torta.  
 Offero. O.  
 Cherso.  
 Vegid. O.  
 Arba. O.  
 Pago.

## PIAMONTE.

Turin. \* Ar. V.  
 Susa.  
 Asti. O.  
 Veillane.  
 Ville Franche.

Tovèa. O.  
 Masseran. Pr.  
 Aoust. O.  
 Castiglione.  
 Pignerol. S.  
 Saluces. O.  
 Tende. Cond.  
 Barcelonette.  
 Verceil. O.  
 Nizza. Cond. O.  
 Bevil. Cond.  
 Fossano. O.  
 Mondovi. O.  
 Oneglia. Pr.

PARTE DEL MONT-  
FERRADO.

Montferrado.  
 Trin.  
 Alba. O.  
 Livorno.  
 Branza.  
 Salugia.  
 Verolengo.

## OBISPADO DE TRENTO.

Trento. O.  
 Personaro.  
 Roveredo.  
 Riva.  
 Londrone.  
 Madruzzo.  
 Bolzano.

## DUCADO DE MILAN.

Milan. Ar.  
 Pavia. O.

Como. O.  
 Novara. O.  
 Lodi. O.  
 Bobbio. O.

ALEXANDRIA DE LA  
PAILLA.

Paila. O.  
 Vigevano. O.  
 Cremona. O.  
 Tortona. O.  
 Casal mayor.  
 Voghera.  
 Anghiera.  
 Vogna.  
 Marignan.  
 Mortara.  
 Caravaggio.  
 Lecco.

## SAVOYA.

## SAVOYA PROPIA.

Chambery.  
 Montmeillan.  
 Beaufort.  
 Aix.  
 Rumilly.  
 Les Echelles.  
 Vigne.  
 Conflans.  
 Aiguebelle.  
 Miolans.  
 Chatelat.  
 La Rochette.

## EN BUGEI.

S. Genis d'Hoste.

Champagne.  
 Tenne.

## MAURIENNE.

S. I. de Maurienne.  
 La Chambre.  
 S. Michel.  
 S. Julien.  
 S. André.  
 Modane.  
 Lanebourg.  
 Braman.  
 Vffe.

## GENEVOIS.

Annecy.  
 Alby.  
 La Roche.  
 Tonnes.  
 Favergo.  
 Manigo.  
 Talloir.  
 Clairmont.  
 Mont S. Martin.

## TARENTEISE.

Monstier. Ar.  
 Saint Iacq Eme.  
 Saint Morice.  
 Briançon.

## FAUSSIGNY.

Cluse.  
 Salanche.  
 Bonneville.  
 Taninge.  
 Saint Gervais.



## CHABLAIS.

Tonnon.  
Rapaille.  
Evian.  
Arroy.  
Saint Jean d'Aux.  
DUCADO DE MANTUA.  
Mantua. \* O.  
Goito.  
Solfarino.  
Castiglione delle Stivere. Pr.  
Ostiano.  
Bozolo. Pr.  
S. Martino.  
Sabionetta. Pr.  
Guastalli. D.  
Noulare.  
Vadana.  
Borgo-forte.  
Gonzaga. Pr.  
Luzzara.  
Sermido.

PARTE DEL MONT-  
FERRADO.

Cazal. O. Em.  
Occimiano.  
Balzola.  
Acqui. O.  
Ripalta.  
DUCADO DE MODENA.  
Modena. O.  
Carpi. Pr.  
Final. P.  
Mirandola. D.

Concordia.  
Spilimburgo.  
Sassuolo.  
Gaya.  
Scandiano.  
Vignola.  
Frignano.  
Sestola.  
S. Andrè.  
Reggio. O.  
Bessello.  
Montecchio.  
Cannossa.  
Castel nuovo.  
Casfagnano.  
Terrazano.  
Gualtieri.  
Carpenette.

## DUCADO DE PARMA.

Parma. \* O. V.  
Borgo S. Donino. O.  
B. Valdi Taro.  
Chiesa di Taro,  
Zavatarella.

Bussetto.  
Rofena.  
Fornove.  
Cornigliano.  
Colorno.

S. Secondo.  
Saragna.  
DUCADO DE PLACENCIA.  
Placencia. O.  
S. Stephano.

Mas-

Massa. D.  
Carrara. Pr.  
Malespina. M.  
Fordinuovo. M.  
Filattera.  
Gragnuola.  
REPUBLICA DE GENUA.  
Genua. Ar.  
Rapallo.  
Lavagna.  
La Spezzia.  
Sarzana. O.  
Brugno. O.  
Torreglia.  
Savona. O.  
Noli. O.  
Final. M.  
Albenga. O.  
Oneglia. O.  
Ventimiglia. O.  
PRINCIPADO DE MONACO.  
Monaco.

## REPUBLICA DE LUCA.

Luca. O.  
Camajore.  
Montignoso.  
Minucciano.  
Castiglione.

## SICILIA.

VALLE DE MAZARA.  
Palermo. Ar. P.G.C.  
Mont-Reale. Ar.  
Palymita.  
Castel à mare. Pr.

Calatafimi.  
S. Vito.  
Trapani.  
Marsalla.  
Mazara. O.  
Xacca.  
Pintin, ruin.  
Gergenti. O.  
Miranda.  
Salemi.  
Bivona.

## VALLE DE DEMONA.

Messina. Ar. P.  
Melazzo.  
Patti. O.  
S. Marco.  
Cesaledi. O.  
Termini.  
Polizzi.  
Cappizzi.  
Mistretta.

## Troina.

Ali.  
Schizone.  
Catania. O.  
Randazzo.  
Nicosia.  
Centorui.

## VALLE DE NOTO.

Noto.  
Motga.  
Syracusa. O.  
Agusta.

K

Leon-



Leontini.  
Tarratana.  
Castrogiovanni.  
Calata-Sibbetta.  
Xieli.

Calata-girone.  
Butera. Pr.  
Alicata.  
Platio-Nuovo.  
Terra-Nuova.  
Camarana.  
Modica. D.

ISLA DE CERDEÑA.  
CABO DE CAGLIARI.  
Cagliari. Ar. G. P. In.  
Villa de Iglesia. O.  
Oristagni. Ar.  
Tor-alba.  
Mont-Real.  
S. Pietro.  
Galtelle.  
Lode.

ISLA DE CORSEGA.  
Bastia. O.  
S. Fiorenzo.  
Nebio, ruin.  
Bonifacio.  
Mariana, ruin. O.  
Calvi.  
Accia, ruin.  
Corse.  
Aleria, ruin. O.  
Sagona, ruin. O.  
Adjazzo. O.

## ISLA DE MALTA.

La Valetta.  
Il Borgo.  
S. Michel.  
Medina. O.

CABO DE LOGUDORI.  
Logudori.  
Sassari. Ar.  
Castel Aragonese. O.  
Sarda.  
Terra-Nuova.  
Casignano.  
Bosa. O.  
Algheri. O.

ISLAS DE LIPARI.  
Lipari. O.  
Volcano.  
Palmaria.  
Alcudi.  
Vstica.  
Saline.  
Panaria.  
Strongoli.

ISLAS CERCA DE CERDEÑA.  
S. Pietro.  
S. Antiocho.  
Zavolara.  
Asmara.  
Del Toro.  
De Vacca.

PAISES

PAISES BAXOS CATO-  
LICOS.

BRABANTE. Esp. D.

Bruxelles.  
Louvain. V.  
Arschot.  
Lire.  
Dieft.  
Vilvorde.  
Tirlemont.  
Judoigne.  
Herentals.  
Gemblours.  
Nivelle.

MARQUESADO DE AM-  
BERES.

Amberes. O.  
SEÑORIO DE MALINAS.  
Malinas. Ar. C.  
Heist.

BRABANTE. HOL.

Boisleduc. O.  
Breda.  
Bergopsom.  
Grave.  
Ravenstein.  
Maestricht.  
Helmont.  
Eyndhoven.  
Saint Vliet.

HAINAUT.

Mons. C.  
Valenciannes. Fr.  
Bouchain. Fr.

Ath.

Braine le Comte.

S. Guislain.

Condé. Fr.

Enguien.

Bavay. Fr.

Binche.

Halle.

Maubeuge. Fr.

Le Quenoy. Fr.

Avesnes. Fr.

Landrechies. Fr.

Philippeville. Fr.

Mariembourg. Fr.

ARÇOBISPADO DE CAM-

BRAY.

Cambray. Ar. Fr.

Chateau-Cambr. Fr.

CONDADO DE NAMUR.

Namur. O. C. G.

Bovines.

Charleroy.

Charlemont. Fr.

Tille-Chateau.

PAIS DE LIEJA.

Lieja O.

Maseick.

Tongres.

Huy.

Dinant. Fr.

Bouillon. D.

Thuin.

DUCADO DE LIMBOURG

Limbourg.

K 2

Da-



Dalem. Hol.  
Fauquemont.  
Rolduc.

ALTA GUELDRIA.  
Ruremonda. O. C. G.  
Gueldres.  
Venloo.

LUXEMBOURG.  
Luxembourg. D. C. G.

Arlon.  
Bastogne.  
Marche Ensamine. Fr.  
Thionville. Fr.  
Montmedy. Fr.  
Rochefort.  
S. Hubert.

FLANDRIA. Cond.

Gante. O. C.  
Bruges. O.  
Ypres. O. Fr.  
Berg S. Winox. Fr.  
Ostenda. P.  
Nieuport. P.  
Dendermunda.  
Alost.

Ninove.  
L'Escluse. Hol.  
Hulst. Hol.  
Axel. Hol.  
Ardenbourg. Hol.  
Isendik. Hol.  
Sas de Gand. Hol.  
Du kerque. Fr. P.

Gravelines. Fr.  
Courtray. Fl.  
Douay. Fr. V.  
Tournay. O. Fr. C.  
Oudenarda.  
Orchies.

ARTOIS. COND. Fr.  
Arras. O.  
Bapaumes.  
Hesdin.  
Bethune.  
S. Venant.  
Aire. Fr.  
S. Omer. O. Fr.  
Torouane. ruin.

PROVINCIAS UNIDAS.  
HOLANDA CONDAD.

Amsterdam. P.  
Harlem.  
Leyden.  
La Haya.  
Delft.  
Goude.  
Dort.  
Rotterdam. P.  
Gravesande.  
Naerden.  
Gorcum.  
Schiedam.  
Heusden.  
La Brille. P.  
Beyerlande.  
Goeree. Isla.  
S. Gertruidenberg.

Schan-

Schandorven.  
Oudevater.  
Woerden.  
Alckmaer.  
Beverwick.  
Medemblick.  
Enckhuysen.  
Horn.  
Edam.  
Munnekedam.  
Purmerent.

ZELANDA COND.  
WALCHEREN. ISLA.

Middelburg.  
Flessingue. P.  
Arnuiden.  
Campfer, ò Vecre.  
Ramekens.  
Werendick.

SCHOWEN. ISLA.

Ziericzee.  
Broovershaven.  
Bommene.  
Duyveland.  
ZUYD-BEVELAND. ISLA.  
Goes.  
Romefvael.

TOLÉN. ISLA.

Tolen.  
Martendick.  
OVER-FLACKEE ISLA.  
Somerdick.  
Stadt.  
Nevv-Tonge.

ISLA DE NORT-BEVELAND.  
Nort-beveland.  
S. Martin.

FRISIA. SEÑORIO.

Levvardene.  
Dorkum.  
Staveren.  
Harlingen.  
Franeker.  
Blofervaert.  
Workum.  
Slooten.  
Ist.

SEÑORIO DE GRONINGA.

Groninga.  
Dam.  
Delf-ziel.  
Winshoten,

OVER-ISSEL. SEÑORIO.

Deventer.  
Campen.  
Zwoll.

Covorden.  
Oldenzeel.  
Vollenboven.

Hasselt.  
Steenrvick.

Blockzil.  
Ootmersum.

DUCADO DE GUELDRES.  
Gueldres. Esp.  
Ruremonda. O. Esp. C. G.  
Venloo. Esp.

K 3

Wach-



Wachtendonk. Esp.

Arnhem.

Nimegue.

Tiel.

Bommel.

Hardenwick.

Elburg.

Hattem.

Wageningen.

Zutphen.

Doesburg.

Lochem.

Groll.

Brevoort.

Dotekum.

EN EL DUCADO DE  
CLEVES.

Cleves.

Fort de Schenck.

SEÑORIO DE UTRECHT.

Vtrecht. Ar.

Amersfort.

Rhenen.

Montfort.

Wik-te-Duerstede.

ISLAS BRITANICAS.

EL REYNO DE INGLA-  
TERRA.

Essex.

MIDDLESEX.

Londres. \* O.

Stanes.

Vxbridge.

HARTFORD.

Hartford.

Ware.

S. Albans.

Barkway.

ESSEX.

Clocester.

Malden.

Walthen.

Witham.

Brentwood.

Barking.

Harwich.

KENT.

Kent.

Cantorberi. Ar. V.

Rochester. O.

Douvres. P.

Tumbridge.

Hiib.

Sandwich.

Gravesande.

SUFFOLK.

Ipswich.

Buri.

Midnald.

Orford.

NORTFOLK.

Norwich. O.

Yarmouth.

Cromer.

Tetford.

CAMBRIDGE.

Cambridge.

Ely.

Ely. O.

Wisbigh.

Royston.

SUSSEX.

Checester. O.

Hasting.

La Ric.

Lewes.

Arondel.

SURREY.

Kingston.

Guilford.

Newark.

WESTSEX.

SOUTHAMPTON.

Southampton.

Winchester. O.

Stokebridge.

Hurst.

Ringwood.

Portsmouth. P.

DORCET.

Dorchester.

Lime.

Scherborn.

Wintborn.

DEVON.

Excester. O.

Sydmouth.

Plymouth. P.

Totnes.

Barnstable.

Bedyford.

Hartelej.

CORNWALL.

Bodmand.

Laufston.

Low.

S. Ithies.

Padstow.

Helston.

BARK.

Windsor.

Abingion.

Newbery.

Redding.

Okinham.

VILT.

Salesbury. O.

Wilton.

Ambesbury.

Bradfort.

Calne.

SOMMERSET.

Fathe. O.

Bristol. O.

Glassenburg.

Wels.

Brigewater.

WICHT. ISLA.

Newport.

SORLINGUES. I.

Sainte Marie.

IARNESEJ. I.

Montorgueil.

GARNESEJ. I.

Saint Pierre.

K 4

PRIN-



## PRINCIPADO DE GALLES.

## NORTWALLES.

## FLINTH.

Flinth.

S. Asaph. O.

Cayerws.

## DEMBIGH.

Dembigh.

Ruthin.

Wreshaw.

Aberconway.

## CAERNAVAN.

Caernavan.

Bangor. O.

## ANGLESEI. ISLA.

Beaumaris.

Newburg.

Aberfraw.

## MERIONETH.

Harlech.

Bala.

Barmouth.

Dolgelhe.

Aberdony.

## MONGOMERY.

Mongomery.

Llanwilling.

Llanidlos.

## SOUTWALLES.

## CARDIGHAN.

Cardighan.

Aberystwyth.

Llambeder.

## PEMBROCK.

Pembrock.

S. Davides. O.

Newport.

Hulford.

## CAERMARDEN.

Kydwilley.

Abermales. D.

## GLAMORGAN.

Cardif.

Landaf. O.

Aberavon.

Iwansfy.

## BREKENOK.

Brekenok.

Bralt.

Hay.

## RADNOR.

Radnor.

Knigthon.

Prestaine.

## NORTHUMBERIA.

## YORK.

Yorck. Ar.

Hull.

Richemont.

Doncaster.

## DURHAM.

Durham. O.

Darlington.

Harlepole.

## NORTHUMBERL.

Newcastle.

Barrovvick. D.

Alemrovvicke.

Ox-

## OXFORD.

Oxford. O.

Bambury.

Tame.

## BUKINCKHAM.

Bukinkham.

Colbroke.

Highbrovvickam.

Amersham.

## BETFORD.

Betford.

Dunstable.

Schefford.

## MERCIA.

## LANCASTER.

Lancaster.

Manchester.

Preston.

Blakhum.

## WESTSNORLAND.

Kendal.

Wilkby.

Appelby.

## COMBERLAND.

Carlisle. O.

Penreth.

Egremont.

## NORTHAMPTON.

Northampton.

Peterborough. O.

Daventre.

## HUNTINGTON.

Huntington.

Saint Ives.

Kinbalton.

## RUTHLAND.

Ockham.

Vppingham.

## MAN ISLA.

Douglas.

## LINCOLNE.

Lincolne. O.

Grantham.

Barthon.

Boston.

Stanford.

## CLOCESTER.

Clocester. O.

Barklej.

Tevokhesburg.

Cirencester.

## VARWICK.

Varrovvick.

Coventer. O.

Rugby.

## LEICESTER.

Leicester.

Dunington.

Lutterworth.

## STAFFORD.

Stafford.

Liohesfeld.

Burton.

## DARBY.

Darby.

Bankevvil.

Chesterfield.

Not-



## NOTTINGHAM.

Nottingham.

Newark.

Blith.

Worksop.

## MONTMOUTH. D.

Montmouth.

Aberghevenew.

Chepstow.

Newport.

Hereford. O.

Lenster.

Rosse.

Peimbridge.

## WORCESTER.

Worcester. O.

Bewdley.

Vpton.

## SHROP.

Shrowesburg.

Bridgenorth.

Bishops.

## CHESTER.

Chester. O.

Alfringham.

Condate.

## ESCOCIA.

## PARTE MERIDIONAL.

## LOUTHIANE.

Edimborg. O.

Leith.

Litquo.

Dumbar.

Hadington.

Aberboru.

Seton.

Borthwik.

## STERLING.

Sterling.

Callendar.

Cumbernald.

Elphingston.

## MENTHEIL.

Dumblain. O.

Kirkbrid.

Kinkardin.

## STRATHERN.

Abernethy.

Tulbardin.

Duplin.

Invermeth.

Drimen.

## FIFE.

S. Andre. Ar. Pr.

Coupre.

Falkland.

Kinghorn.

Kirklad.

Lundoris.

## MARCHES.

Coldingham.

Duglas.

Duns. P.

Langton.

## TWEDALE.

Selkirk.

Peblis.

Lauder.

Eclife.

## TEVIOTDALE.

Iedbourg.

Roxburg.

## LIDESDALE.

Ermitage.

Brakenfeg.

## EXSDALE.

## ANANDALE.

Anan.

Lougmban.

## NITHESDALE.

Dumfreis.

Solway.

Caerlaverock.

Morton.

Galloway. O.

Withorn.

Kirkoubright.

Wigton.

Cardines. Fort.

## CARIKE.

Bargeni.

Balgham.

Caridtonie.

## KYLE.

Aire.

Wehiltre.

## CONINGHAM.

Irwin.

Largeis.

Kilmarnock.

Eglinton.

Androssan.

## LENNOX.

Dumbriton.

## ARGILE. O.

Enconel.

Glenurghart.

## LORNE.

Dunstafag.

Tarbar.

Efil.

Berogom.

## CANTYRE.

Dumwert.

Swin.

Sandel.

## ARRAN. I.

Arran.

## BUTHE. I.

Rotsay.

## CLIDESDALE.

Glaskou. Ar.

Hamilton.

Rothwell.

Reinfraw.

Palsay.

Cruikston.

Semptil.

## PARTE SEPTENTRIONAL.

## BROUD-ALBAIN.

Inverlethoa.

## ATHOLE.

Blaire.

## PERTH.

Saint Iohnstoun.

Dumchelden. O.

Ar.



Arrol.  
 ANGUS.  
 Dundee.  
 Brechin. O.  
 Mont-Rose.  
 Forfar.  
 BUCHAM.  
 Buchanbridg.  
 Aberdora.  
 Kyeff.  
 Finlater.  
 LOCHQUABEIR.  
 Quabeir.  
 Kintaille.  
 ROSSE. O.  
 Chanony.  
 Lovvet.  
 Cromarty.  
 Rosinarky.  
 MURRAY.  
 Elgin. O.  
 Inverness.  
 Tornvay.  
 Bean.  
 Nardin.  
 MARRIS.  
 Aberdon. O.  
 Nevv-Aberdon.  
 MERNIS.  
 Dumnotir.  
 Fordon.  
 Cory.  
 Barby.  
 SUTHERLAND.

Dorno.  
 Dunrobin.  
 Innershin.  
 STRATHNAVERN.  
 Glenick.  
 Ear.  
 Laxfard.  
 Fors.  
 CATNES. O.  
 Weik.  
 Birnego.  
 IRLANDA.  
 LAGENIA.  
 DUBLIN COND.  
 Dublin. Ar.  
 Glandelough. O.  
 Nevvcastel.  
 WICKLOW.  
 Wicklorv.  
 CATERLAGH. COND.  
 Caterlagh.  
 Laghlin. O.  
 Arkloe.  
 WEXFORD. COND.  
 Wexford.  
 Fernes. O.  
 Ross.  
 KILKENY. COND.  
 Kilkenny. O.  
 Thomastoun.  
 Inistrog.  
 QUEENES-CONT. COND.  
 Queenestoun.  
 Kingscount. Cond.

Kings-

Kingtoun.  
 KILDARD. COND.  
 Kildare. O.  
 Carbre.  
 Naash.  
 ULTONIA.  
 LOUTH COND.  
 Droghdagh.  
 Dundalke. O.  
 DOUN COND.  
 Doun. O.  
 Dromore. O.  
 ANTRIM. COND.  
 Antrim.  
 Knocfergus.  
 COLRAN. COND.  
 Colran.  
 TIRCONNEL. COND.  
 Dongall.  
 Robogh. O.  
 Derry. Cond. O.  
 FERMANAGH. COND.  
 Beltersbert.  
 CAVAN. COND.  
 Cavan.  
 Kilmore. O.  
 MONAGHAM. COND.  
 Monaghams.  
 ARMAGH. COND.  
 Armagh. Ar. Pt.  
 Montnorris.  
 TIR-ONE. COND.  
 Dunganon.  
 Uloger. O.  
 CONACIA.  
 Slego. Cond.  
 Slego.  
 MAYO. COND.  
 Mayo. O.  
 Moore.  
 Castel-Barr.  
 GALLOWAY. COND.  
 Galloway. O.  
 Agorro.  
 CLARE. COND.  
 Clare.  
 Toam. Ar.  
 Bunratty.  
 Killala. O.  
 ROSECOMEN. COND.  
 Roscomen. O.  
 Athon.  
 Balintuber.  
 Boile.  
 LETRIM COND.  
 Letrim.  
 Achony.  
 MAMMONIA.  
 DESMOND. COND.  
 Doneboy.  
 Donekint.  
 KORKE. COND.  
 Korke. O.  
 Kiloon. O.  
 Youghal.  
 Kinsfall. P.  
 WATERFORD. COND.  
 Waterford.

Dun-



Dungarvan.  
Lismore. O.  
Kerry. Cond.  
Dingle.  
Ardart. O.

## LIMERICH. COND.

Limerich. O.  
Killalo. O.

## TIPPERARY. COND.

Emely. O.  
Holicrosse.  
Cashell. Ar.

## LA MEDIA. Obispado.

WEAST MEATH. COND.  
Molingar.

## LONGFORD COND.

Longford.  
Ardagh. O.

## EAST MEATH. COND.

Trim.  
Alboy.  
Navant.  
Kelles.

## ISLAS HERUDAS. O.

## I. LEWIS.

Stornway.  
Durna.  
Saint Clement.

## I. EUST.

Saint Marie.  
S. Petrus.  
S. Columbanus.  
Eskin.

## I. SKIA.

Tranternes.  
Treford.

## I. MULA.

Arrois.  
Dowart.

## I. ILA.

Kilmany.  
Dumvveg.  
Crame.

## I. COLMKILL.

Sodore.

## I. SURA.

I. de Ronnan.  
I. de Rum.  
I. de Barry.  
I. de Egge.  
I. de Terrei.  
I. de Collen.  
I. de Shent.  
I. de Rona.

## ISLAS.

## ORCADAS ZELANDICAS.

## OBISPADO.

## I. MAINLAND.

Kirkewald.  
I. de Hoye.  
I. de Sotrovassa.  
I. Schap.  
I. Rosa.  
I. Pappa.  
I. Stromsa.

## I. SHETLAND.

Burgh.

I. Zeal.  
I. Wusle.  
I. Fortlate.  
I. Linge.  
I. Orne.

IMPERIO DE ALEMANIA.  
FRANCONIA.

Wirtzburg. O.  
Aschaffenburg.  
Lor.  
Reineck. Cond.  
Schrovinfurt.  
Aichstet. O.  
Hamelburg.  
Koningshoven.  
Henneberg. Cond.  
Smakalden.  
Coburg. D.  
Cullembach. M.  
Staffelstein.  
Pegnitz.  
Bamberg. O.  
Forcheim.  
Schelitz.  
Nuremberg.  
Onspach. M.  
Rotenburg.  
Weikersheim.  
Winsheim.  
Mariendal.  
Sensheim. Cond.  
Wertheim. Cond.  
Espach. Cond.  
Mazienberg.

## Castel.

## BAVIERA.

## DUCADO.

Munick. \*  
Saltzburg. Ar.  
Passau. O.  
Ratisbona. O.  
Freising. O.  
Berzogaden.  
Hag. Cond.  
Ortembourg.  
Castel. Cond.  
Inglostat. V.  
Kelheim.  
Landsbut.  
Landsparg.  
Furstenfeld.  
Burchausen.  
Straubing.  
Masprug.

## PALATINADO ALTO.

Amberg.  
Pfreimbt.  
Neyrbourg. D.  
Sulzbach.  
Leuchtemberg. Land.  
Chamb. Cond.  
Neyrmarck.  
Castelmunster.

ESTADOS HEREDITARIOS  
DE LA AUGUSTISIMA  
CASA DE AUSTRIA.  
AUSTRIA.  
Vienna. \* O. V.

Neyr-



Newstat. O.  
 Liechtenstein.  
 Thurn. Cond.  
 Melk.  
 Losenstein. Cond.  
 Ens.  
 Lintz.  
 Steyr.  
 Krems.  
 Horn.  
 Hardeck. Cond.  
 TIROL.  
 Inspruck.  
 Brixen. O.  
 Tirol.  
 Meran. Cond.  
 Bolzan.  
 Landeck.  
 Kustain.  
 Hall.  
 Bregentz. Cond.  
 Pfänenberg. Cond.  
 Monfort. Cond.  
 Pludentz.  
 Hohen Ems.  
 CARINTHIA.  
 S. Veit.  
 Clagenfurt.  
 Villach.  
 Ortemburg.  
 Darburg.  
 Gurk. O.  
 Muraw.  
 Lavemund. O.

## STYRIA.

Gratz.  
 Seckaw. O.  
 Rakelsburg.  
 Warasdin.  
 Petaw.  
 Marckburg.  
 Iudenburg.  
 Pruck.

## CARNIOLA.

Laubach.  
 Billigracz.  
 Craiburg.  
 Czirknikz.

## WINDISMAR.

Metling.  
 Rudolfswert.  
 Cilley. Cond.

EL REYNO DE BOHEMIA.  
 PREFECTURA DE PRAGA.  
 Praga.

PREFECTURA DE  
SCHLANY.

Schlany.  
 Rakonicz.

PREFECTURA DE PO-  
DEBRAD.

Beraun.  
 Carlsstein.

PREFECTURA DE WUL-  
TAW.

Sedlezany.  
 Tloskout.

PRE-

## PREFECT. DE KAURZIM.

Kaurzim.  
 Brandeiff.  
 Eyle.  
 Bohmish Broda.

## PREF. DE LEITOMERITZ.

Leitomeritz.

Vfig.

Dietzin.

Melnik.

## PREFECTURA DE SALTZ.

Saltz.

Bruck.

Lanny.

Kadan.

Commora.

## PREFECTURA DE PILSEN.

Pilsen.

Meiff.

Tauff.

Klatavv.

Kokisan.

## PREFECT. DE PRACHEN.

Prachatitz.

Piseck.

Suschitz.

## PREFECTURA DE BECHIM.

Tabor.

Petzrimovv.

Teim.

Budroveiff.

## PREFECT. DE KZASLAW.

Kzaslavv.

Cuttemberg.

Deutsch-broda.

## PREF. DE CHRUDIM.

Chrudim.  
 Pardubitz.  
 Bamberg.

Hohemauth.

Policzka.

Lutomiffel.

## PREF. DE HRADETZ.

Konigingratz.

Iaromitz.

Bidscoff.

Konigshoff.

## PREF. DE BOESLAW.

Iungbunzel.

Nimburg.

Dauba.

Hetzemberg.

## FRONTERAS.

## PREFECTURA DE GLATZ.

Glatz.

Habersved.

## PREF. DE ELNBOGEN.

Elnbogen.

Carlsbaden.

Joachimstal.

## PREFECTURA DE EGER.

Eger.

Nebenitz.

## MARQUES. DE MORAVIA.

Brinn.

Olmutz. O.

Newstat.

Ingerovitz.

Schomberg.

Cremfir.

L

Bern-



Bernstein.  
Hradisch.  
Pisnow.  
Brod.  
Posoritz.  
Golding.  
Austerlitz.  
Nemeritz.  
Auspitz.  
Iglaw.  
Telsch.  
Polna.  
Schlawonicz.  
Mezericz.  
Frating.  
Trebicz.  
Namest.  
Znaim.  
Niklasburg.  
Ostra.  
Bisfch.  
Iamnitz.  
Fulneck.  
Zanaim.  
DUCADO DE SILESIA.  
DUCADO DE TESCHEN.  
Tesch.  
Iablunka.  
Bitlitz.  
Freistat.  
Frideck.  
BARONIA DE PLEISS.  
Pleiss.  
Berown.

Mis-Lowitz.  
Mikolaw.  
DUCADO DE RATIBOR.  
Ratibor.  
Oderberg.  
Rubenick.  
Sora.  
DUCADO DE TROPAW.  
Tropaw.  
Beneschow.  
Engelsberg.  
Wikow.  
DUCADO DE IEGGERNDORF.  
Ieggerndorf.  
Renaschin.  
Zanditz.  
Lubschitz.  
Fulstein.  
DUCADO DE OPELEN.  
Opelen.  
Brinnitka.  
Beuthen.  
Klein-glogaw.  
DUCADO DE NEISS.  
Neiss.  
Grotkaw.  
Iawernich.  
Zuckmantel.  
Warta.  
DUCADO DE MUNSTERBERG.  
Munsterberg.  
Kamentz.

Sil

Silberberg.  
Frankstein.  
DUCADO DE BRIEG.  
Olnaw.  
Crutzburg.  
Rütschen.  
DUCADO DE SCHWEIDNITZ.  
Schweidnitz.  
Freyberg.  
Landsbutt.  
Reichenbach.  
Fürstenstein.  
DUCADO DE BRESLAW.  
Breslaw. O.  
Cantz.  
Newmark.  
Reichstal.  
Kosteplozz.  
DUCADO DE OLSSE.  
Olffe.  
Brenstad.  
Festenberg.  
Trebritz.  
BARONIA DE WARTEMBERG.  
Wartemberg.  
Bralin.  
Coschutz.  
DUCADO DE IAWERBERG.  
Iawer.  
Schonaw.  
Schmitberg.  
Greiffenberg.  
Bantzlaw.  
DUCADO DE LIGNITZ.  
Lignitz.  
Parchwitz.  
Luben.  
Gradisberg.  
Wolfsat.  
BARONIA DE MILITSCH.  
Miliusch.  
Frayhein.  
BARONIA DE TRACHEMBERG.  
Trachemberg.  
DUCADO DE WOLAW.  
Wolaw.  
Leubust.  
Wintzig.  
Hernstad.  
DUCADO DE GLOGAW.  
Glogaw.  
Grumberg.  
Sprotaw.  
Wartemberg.  
Bolkowitz.  
DUCADO DE SAGAN.  
Sagan.  
Noumburg.  
Prybus.  
Freystad.  
DUCADO DE CROSSEN.  
Crosen.  
Robersberg.  
Sommersfeld.  
Drehmow.  
Guben.

L 2

HUN.



## HUNGARIA CHRISTIANA.

## HUNGARIA ALTA.

Presburg. V.

Neytracht. O.

Tyrnavv.

Schynta.

Holitz.

Varzen. O.

Freistat.

Lednich.

Transchin.

Orovva.

Leutsch.

Eperies.

Scharos.

Vnghvvar.

Zemblin.

Batnoz.

Namin.

Zolnock.

Zatmar.

Segedin.

Debreczen.

Naghkalo.

Echied.

Naduvvar.

Agria. O.

Cheghe.

## BERG-STETE.

Schemnitz.

Filleck.

Liebeten.

S. Creus.

Bistritz.

Muoran.

Atisoll.

Newsholl.

Kremnitz.

Gomer.

GOBIERNO DE NEW-  
HAUSEL.

Setfchin.

Holock.

Burack.

Tregel.

Etzelburgh.

Leirva.

Bras.

## GOBIERNO DE CASSOVA.

Cassovia.

Tornaw.

Budnock.

Borsania.

Zadwar.

Tokay.

## HUNGARIA BAXA.

Buda.

Strigonia. Ar.

Alba Real.

Komora.

Altemburg.

Newfidl.

Sawar.

Guncz.

Cinco Iglesias. O.

Baraniwar.

Sabaria.

## GOBIERNO DE JAVARIN.

Javarin. O.

Gesthes.

M. S. Martin.

Withan.

Meriges.

Pappa.

Eschneck.

Westrim. O.

PARTE DEL GOBIERNO  
DE KANISA,

Kirment.

Georgevvar.

Zalevvar.

F. de Serin.

## ESCLAVONIA CHRIST.

Zagrab. O.

Agram. O.

Cresutz.

Filock.

Valpon.

Virovitz.a.

Saplonka.

Esseck.

Valkowart.

Sirmich. O.

Pietro Waradin.

Kolpe.

## CROACIA CHRIST.

Sigeb.

Mokish.

Petrina.

Carlstad.

Kerfina.

## MORLAQUIA.

Zegna.

Modrusch.

Otozas.

Fiume.

Iablonitz.a.

Sixa.

Ouglin.

## TRANSILVANIA.

Hermanstadt.

Neustadt.

Brassaw.

Biestriz.

Segeswar.

Medgies.

Coloswar.

Alba Julia. O.

Huniad.

Claufenburg.

Puerta de Hierro.

Newmark.

Weisenburg.

Burgles.

Cronstat.

Rotentorn.

Maros.

Badola.

Altemberg.

Milembach.

Reps.

Megies.

Ridnot.

Helten.

Vlpia.



Zebel.  
Troppen.  
Gergin.  
SUA BIA.  
Auspurg. O.  
Constancia. O.  
Kempten.  
Reichenau.  
Hobenzolleren. Pr.  
Wirtemberg. D.  
Stutgard.  
Tubingen. Cond.  
Furstemberg. Pr.  
Burgau. M.  
VILLAS IMPERIALES.  
Vlm.  
Donauvert.  
Weiffenburg.  
Nortlingen.  
Guemund.  
Hal.  
Korweil.  
Retling.  
Heilbron.  
Efling.  
Lindau.  
VILLAS FORASTERAS.  
Rheinfeld.  
Seking.  
Lauffenburg.  
Waldshut.  
HASSIA.  
Cassel Langraviado \*  
Hirsfeld. Pr.

Fulda. Ab.  
Frislar.  
Zigenheim.  
VWaldeck. Pr.  
Homberg.  
Rotemberg.  
Eschroewe.  
VVitzenhausen.  
Darmstad. \*  
Marpurg. Landgr.  
Hanau. Cond.  
Hadamar. Pr.  
Solms. Cond.  
Giessen.  
WETERAVIA.  
Francfort. I.  
VVetzlar. I.  
Frieberg. I.  
Gelnhausen. I.  
Nassau. Cond.  
Catznelobogen. Cond.  
Dilenburg. Cond.  
Siegen.  
VVisbaden. Cond.  
Idenstein. Cond.  
VVeilburg. Cond.  
ALSACIA. Fr.  
ALSACIA ALTA.  
Ensisheim.  
Colmar.  
Keifersperg.  
Munster.  
Murbach.  
Rufbach.

SUND

SUNDGAW.  
Ferrete. Cond.  
Altkirk.  
Bessort.  
Tann.  
Metzeral.  
Mulhausen. I.  
BAXA ALSACIA.  
Strasbourg. O. Fr.  
Molsheim.  
Rosheim.  
Ober-Enheim.  
Schlestat.  
Saverne.  
Haguenau.  
Seltz.  
Benheim.  
Andlau.  
Inguiller.  
VVeiffenburg.  
Lauterburg.  
Landau.  
BAXO PALATINADO.  
Heydelberg.  
Frankendal.  
Manheim.  
Creutznach.  
Oppenheim.  
Bacharach.  
Neustad.  
Keyferslauter.  
Lauterech.  
PRINC. PART.  
Spira. Imp. O.

Philisburg. Emp.  
VVormes. Im. O.  
Darmstad. Landg. \*  
Deux-Ponts. D.  
Simmeren. D.  
Birkenfeld. D.  
Erpach. Cond.  
BRISGAW.  
Brisach. Emp.  
Fribourg. Emp.  
Neuroburg. \*  
EL ORTNAW.  
Offenburg.  
Gengenbach.  
Oberkirch.  
Baden. M.  
Stolhofen.  
Durlach. M.  
Pfortzheim.  
ARÇOBISPADOS ELECTO-  
RALES.  
ARÇOBISPADO DE MO-  
GUNCIA.  
Moguncia. Ar. \*  
Bingen.  
VVeisbaden.  
Konigstein.  
Friedberg. Imp.  
EN HASSIA.  
Eritzlar.  
EN FRANCONIA.  
Aschaffenburg.  
Bischofsheim.  
Lor. Condad.

L 4

Rei-



Reineck. Cond.  
EN TURINGIA.

Erfurt.  
Heiligenstad.  
Duderstad.

ARÇOBISPADO DE TRE-  
BERIS.

Treberis. Ar. \*

Coblens.  
Sarlburg.  
Grimberg.  
Montabaur.  
Wulich.

Boppart.

Manderscheit. Cond.

Prum.  
Gerolstein.

Oberweifel.

Kilburg.

Vlmen.

Hunolstein.

Numagen.

Brempt.

ARÇOBISPADO DE CO-  
LONIA.

Colonia. Ar. \* V.

Bonn.

Reinberg.

Keifferswerd.

Naiff.

Zons.

Bruill.

Kempen.

Bruggen.

Andernach.

Ordingen.

EN WESPHALIA.

Arensbergh. Cond.

Dorsten.

Hertsbergh.

Neim.

Balve.

Freiberg.

Attendorn.

Werle.

Brilon.

Stadbergh.

WESTPHALIA.

Munster. O. V.

Bechem.

Halteren.

Coesfeldt.

Dulmen.

Cloppenburg.

Benthem. Cond.

Northorn.

Steinfurt.

Lingen. Cond.

Emdem. Pr.

Aurick.

Norden.

Oldendorp.

Osnabrug. O.

Iborg.

Hunteborg.

Teklemburg. Cond.

Lingerick.

Brochterberg.

Ravensperg. Cond.

Her-

DUCADO DE CLEVES.

Cleves.

Emimerich.

Reez.

Wesfel.

Burich.

Orsoy.

Calcar.

Goch.

Duysbourg. Imp.

Fort de Schenck. Hol.

Santen.

Dinflaken.

Genep.

Mœurs. Cond.

CONDADO DE LA MARKA.

Dortmund. Im.

Luynen.

Vnna.

Ham.

Essen. Imp.

Werden. Ab.

Zoest.

Kamen.

Alton.

CONDADO DE RAVESPERG.

Ravensperg.

DUCADO DE JULIERS. <sup>®</sup>

Juliers.

Duren.

Linnich.

Aquisgrana. Imp.

Sittard.

Zulck. Colon.

Heyns-

Herwoden. Imp.

Bilewelt. Imp.

Diepholt. Cond.

Lezvorden.

Böllagen.

Wildhusen.

Lengovv.

Primond.

Dietmelle.

Oldenburg. Cond.

Delmenshorst. Cond.

Freudenberg.

Hoye. Cond.

Nievvburg.

Staltnayv.

Minden. Prin.

Petershagen.

Rentoln.

Batemburg.

Schaumberg. Cond.

Rintelen.

Saxenhagen.

Paderborn. O.

Brackel. Imp.

Warpurg. Imp.

Corvej. Ab.

Arensperg. Cond.

Lippe. Cond.

La Marek. Cond.

Ham.

Vnna.

Dortmund. I.

Zoest. I.

SUCESION DE CLEVES,

I JULIERS.



Heynsberg.  
Kerpen. Col.  
Grevembreuk.  
Bredebent.  
Erkelens. Gueldr. Esp.  
Dalem.  
Bruggen.

## DUCADO DE BERG.

Dusseldorp. \*  
Solingen.  
Everveld.  
Mulheim.  
Blankenberg.  
Siegberg.  
Wildenberg.  
Hardenberg.  
Ratingen.  
Lennep.

SEÑORIO DE RAVESTEIN.  
Ravestein. Brab.

## SAXONIA ALTA.

DUCADO DE SAXONIA.  
Wittemberg.  
Dessau.  
Zerbst.  
Bernburg.  
Acker.  
Belzig.  
Torgau.  
Eulembourg.  
Schwelnitz.  
Herzberg.  
Elsterverd.

## MISNIA. MARQUES.

Dresda. \* O.  
Meissen. O.  
Leipsick.  
Pirn.  
Lutzen.  
Merspurg. O.  
Naumburg. O.  
Zeitz.

Altemburg. D.  
Hall.  
Zuichau.  
Chemnitz.  
Plauxen.  
Sneberg. Pr.

## TURINGIA LANDG.

Erford.  
Scheidengen.  
Tennstat.  
Mulhausen. Imp.  
Northausen. Imp.  
Schwarzemburg.  
Weimar. D.

Gotha. D.  
Alstat.  
Iena.  
Eisenach. D.  
Mansfeld. Cond.  
Stolberg. Cond.  
Eisleben.

## LUSACIA. MARQ.

Bautzen.  
Gorlitz.  
Camens.

Liebau.  
Zitau.  
Guben.  
Gotbutz.  
Spreenberg.  
Forst.  
Serau.  
Fridland.

MARCA DE BRANDE-  
BURG.

## MOYENNE MARCHE.

Berlin. \*  
Brandebourg. O.  
Coln.  
Spandau.  
Oranienburg.  
Ratenau.  
Trebin.  
Francfort.  
Nacke.  
Lebus.  
Milo.  
Bellitz.

## SEÑORIO DE PREGNIZ.

Havelberg. O.  
Nerustatt.  
Wistoch.  
Dalmin.

## SEÑORIO DE RUPPIN.

Ruppin.  
Westerhaus.  
Lindau.  
Vkermark.  
Prenslau.

## MARCA LA VIEJA.

Stendel.  
Tangermund.  
Gardsleben.  
Osterburg.  
Sechausen.  
VVerben.  
Soltroedel.  
Kalbesleck.

## MARCA LA NUEVA.

Kustrin.  
Landsparg.  
Berowald.  
Tietze.  
Soldin.  
Driesen.  
Arensvald.  
Retz.  
Dam.  
Kalis.  
Iramberg.  
Schiffelhein.

## SEÑORIO DE STERNEBERG.

Sonnenberg.  
Mexeritz.  
Reipzige.

EL DUCADO DE PO-  
MERANIA.

## POMERANIA ALTA.

Stetin. D.  
Gratz.  
Vkermund.  
Anklam.  
Treptow.



Gutzkorr. Cond.

Rentzin.

Loitz.

Demmin.

Lassan.

Wolgast.

Griffwald.

Ludwisberg.

Bardt.

Stralsund. Imp.

Dangarten.

Fransborg.

Tribbeses.

## RUGEN. ISLA.

Berghen.

Buthus.

Wick.

Sagard.

## ISLAS DE WOLLIN.

Wollin.

Vsedom.

## POMERANIA BAXA.

## DUCADO ANTIGUO.

Cammin. O.

Nerw-Treptow.

Quarkemborg.

Clonow.

Stargard.

Saltzig.

Barnstein.

## CASSUBIA.

Colberg.

Coflin.

Belgrade.

Bublitz.

Regenwvold.

## WANDALIA.

Stolp.

Rugevvald.

Slage.

Rumclsborg.

Plotzke.

## POMERELLIA.

Levvenborg. Señorío.

Lebe.

Smollin.

Butow. Señorío.

Luppow.

## SAXONIA BAXA.

DUCADO DE LUNEBOURG.

Lunebourg. \*

Harburg.

Zell. \*

Giforn.

Vltzen.

Bardevick.

Walsrode.

Reheim.

Borchdorff.

DUCADO DE LAWEM-

BURG.

Larwemburg.

Ratzemburg.

Nachburg.

Weningen.

Horn.

Dalemburg.

## D. DE HOLSTEIN.

Hamburg.

Lubeck. I. O.

Gluckstad.

Kiell. TROM

Ploen.

Rendsburg.

Segeberg.

Oldesloe.

Krempe.

DUCADO DE BRUNSWICK.

Brunsvick. \*

VVolfsbutel. \*

Goslar. I.

Halemstad.

VVolfsburg.

Gandersheim.

Hannover. \*

Spigelberg.

Hamelen.

Callemberg.

VWulfeld.

Nerwstadt.

Bordorff.

Grabenhagen. D.

Eimbeck.

Luterberg.

Osterode.

Altenaw.

Gotingen. D.

Munden.

Duderstad.

OBISPADO DE HILDES-

HEIM.

Hildesheim. O.

Peina.

Bruggen.

Erichburg.

DUCADO DE MAGDE-

BOURG.

Magdebourg. D.

Broch.

Ierikow.

VVolmersted.

Mukeren.

Draksted.

PRINC. DE HALBERSTAT.

Halberstat. Pr.

Quedelimborg. Ab.

DUCADO DE BREMEN.

Bremen. D.

Staden.

Boxtehude.

Carlstad.

Bremerfurt.

Friburg.

Statel.

Blomendal.

Otterendorp.

Hadler.

DUCADO DE FERDEN.

Ferden. D.

Rodemburg.

Rainsola.

Langeviet.

Nerwkirk.

DUCADO DE MEKELBOURG.

Rostock.

Ribnitz.

Varnemund.

Tessin.

Sultel.



Mekelburg.  
 Wismar.  
 Ratzeburg. Pr.  
 Kropelin.  
 Renen.  
 Severin. Pr.  
 Witttemberg.  
 Hagenau.  
 Bruel.  
 Gustrou.  
 Plavven.  
 Varen.  
 Parchim.  
 Niedstad.  
 Malchou.  
 Lubitz.  
 Strelitz.  
 New-Brandenburg.  
 Stargard.  
 Arensburg.  
 Rebel.  
 CIRCULO DE BORGOÑA.  
 Dijonnois.  
 Dyon.  
 Aussonne.  
 Beaune.  
 S. Iean de Laune.  
 Cisteaux. Ab.  
 AUTONNOIS.  
 Autun. O.  
 Bourbon lancy.  
 Brandons.  
 CHALONNOIS.  
 Chalon. O.

Verdun.  
 Bellegarde.  
 PAIS DE MONTAÑA.  
 Chastillon.  
 Bar-sur seine.  
 Aignei-le-Duc.  
 AUXOIS.  
 Semeur.  
 Avalon.  
 Arnay le Duc.  
 AUXERROIS.  
 Auxerre. O.  
 Coulange.  
 Crevant.  
 Seignelay.  
 CHAROLOIS.  
 Charolles.  
 Paroy-le-Monial.  
 Toulon.  
 Mont S. Vicent.  
 BRIENNOIS.  
 Semeur.  
 Ansy le Duc.  
 MASCONOIS.  
 Mison. O.  
 Tornus.  
 Cluny. Ab.  
 BRESSE.  
 Bourg.  
 Mont Luel.  
 Pont de Vaux.  
 Varonbon.  
 BUGEY-VALROMEY.  
 Bellay. O.

Lag-

Lagnieu.  
 Saint Rambert.  
 Seissel.  
 BAILLIAGE DE GEX.  
 Gex.  
 PRINCIPADO DE DOMBES.  
 Dombes.  
 Trevoux.  
 Thoissey.  
 Con todo el Pais baxo.  
 LOS TREZE CANTONES DE  
 LOS ESGUIZAROS, Y  
 SUS ALIADOS.  
 CANTONES DE ZURICH.  
 Zurich. Pr.  
 Kyburg. Cond.  
 Grueningen.  
 Andelfingen.  
 Griffensee.  
 Klingenau.  
 Eglisou.  
 Regensburg.  
 Ruty.  
 Wadschwil.  
 Lauffen.  
 CANTON DE BERNE.  
 Berne. Pr.  
 Thun.  
 Arberg.  
 Brienz.  
 Sana.  
 Lanzanne. O.

Aubonne.  
 Nion.  
 La Serre.  
 Erlach.  
 Aarau.  
 Bruck.  
 Lentsburg. Cond.  
 Vangen.  
 CANTON DE LUCERNE.  
 Lucerne. Cond.  
 Sempach.  
 VVillesou.  
 Sursee.  
 VViklen.  
 Volhusen.  
 CANTON DE URI. COND.  
 Altorf.  
 Attinghusen.  
 Ariola.  
 Gestinen.  
 Iornico.  
 CANTON DE SCHWITZ.  
 Schwitz. Cond.  
 Kufnach.  
 Finsilden.  
 VVag.  
 Grinou.  
 CANTON DE UNDER-  
 WALD. COND.  
 Stantz.  
 Engelberg.  
 Samen.  
 Lungeren.  
 Bekenriet.

Stantz.



Stantzstat.  
Krientz.  
CANTON DE ZUG.  
Zug. C.  
Cham.  
Bar.  
Egen.  
Rischt.  
Oberwyl.  
CANTON DE GLARIS.  
Glaris. C. Pro.  
Wesen.  
Vren.  
Quart.  
Elm.  
Nestel.  
CANTON DE BASLE.  
Basle. Pro. O.  
Augst.  
Leichstall.  
Munchstein.  
Woltemburg.  
Homburg.  
Wildenstein.  
Bottingen.  
Dornach.  
Grolingen.  
Dirmenach.  
Dugst.  
CANTON DE FRIBURG.  
Friburg. C.  
Romont. Cond.  
Favernach.  
Corbers.

Montenachi  
Griers. C.  
Peterlingen.  
Rue.  
Plaffey.  
Ioun.  
Berfisch.  
CANTON DE SOLEURRE.  
Soleurre. C.  
Oltin.  
Balistein.  
Thierstein. C.  
Flumenthal.  
Leingen.  
CANTON DE SCHAFFOUZE.  
Schaffouze. Pro.  
Neurkilch.  
Herblingen.  
CANTON DE APPENZEL.  
Appenzel. C. Pro.  
Wirnaschen.  
Genten.  
ALIANÇA DE LOS ESGUI-  
ZAROS.  
LIGUE GRISE.  
Ilantz.  
Tront.  
Disentiff.  
Flintz.  
Spulgen.  
CAZ-DEE.  
Casaccia.  
Vespran.  
Teuffencastel.

Tenesone.  
Chiavenne. C.  
Riva.  
X. COMUNIDADES.  
Davos.  
Alfenovo.  
S. Pietre.  
Majensfeld.  
VALTELINE.  
Tirano.  
Sondrio.  
Teglio.  
Morbegno.  
Bormio. C.  
REP. Y AB. DE S. GALL  
S. Gall.  
Leichtenteg.  
OBISPADO DE CON-  
STANCE.  
Constance. O.  
Merspurg.  
Meinavv.  
OBISPADO DE BASILEA.  
Porentru.  
Franquemont.  
Dalsperg.  
EN ALSACIA.  
Malhausen. I.  
EN SUABIA.  
Rotzveil.  
PREPOSITURA, Y COND.  
DE NEWCHASTEL.  
Newchastel.  
Vallangin.  
Biel, Bienne. Rep.

Ginebra. Rep. O.  
VALLAIS.  
Sion. O.  
Martinach.  
S. Moritz.  
Leuch.  
Nattres.  
Visp.  
OBISPADO DE COIRE.  
Coire. O.  
Haldenstein.  
VASALLOS DE LOS ESGUI-  
ZAROS.  
CONDADO DE BADEN.  
Baden.  
Keiserstal.  
Kelingenaw.  
Zurzach.  
PROV. LIBRES.  
Majenberg.  
Richenzee.  
Ergow.  
Rapersvill.  
BAILLIAGE DE MEL-  
LINGEN.  
Mellingen.  
Bremgarten.  
Morat.  
Granson.  
Orbe.  
Schwarzenburg.  
Gasteren.  
Vinsnach.  
Quart.

M  
TUR-



## TURGOW.

Bischofzell.  
 Travvenzee.  
 Pfin.  
 Arbon.  
 Rheinow.  
 Dieffen offen.  
 WVerdemberg. Cond.  
 Halt fax.  
 Travvensfeld.  
 Vollemstat.

## RHEINTAL.

Rheineck.  
 Alstetten.

## GOV. DE ITAL.

Logan.  
 Locarne.  
 Mendrist.  
 Valmadie.  
 Bellinzone.

## LA ESCANDINAVIA.

## NORWEGA.

GOBIERNO DE DRON-  
TEMHUS.

Dronthem.  
 Wisk.  
 Ostraford.  
 Malager.  
 Alemby.  
 Evenes.  
 WVardal.  
 Melus.  
 Mellung.  
 Olsfenk.

Store.

Opdael.  
 Schordael.

GOBIERNO DE BER-  
GENHUS.

Berghen.  
 Halno.  
 Staffanger.  
 Soyde.  
 Arnedal.  
 Northolm.  
 Lund.  
 Helmelandt.

Ielfo.

Eide.

## GOBIERNO DE AGGERHUS.

Obsto, ò Christiana.

Skeen.

Moss.

Holen.

Tronsberg.

Tolen.

Hammer.

Gustall.

Dofte.

Fridericstad.

## GOBIERNO DE BAHUS.

Bahus.

Oddevalla.

Berg.

Esberg.

Aremark.

Feet.

## GOBIERNO DE WARDHUS.

Wardhus.  
 Vlzicki.  
 Hoop.  
 Warenger.  
 Tannebay.

## DINAMARCA.

## JUTLAND.

## SUDJUTLAND.

Holstein. D.  
 Kiel.  
 Rensborg.  
 Newmonster.  
 Wilster.

## DITMAREN.

Lunden.  
 WWestinburgen.  
 Heiden.

## STORMAREN.

Gluckstad.  
 Krempe.  
 Pinnenberg.  
 Bramstedt.

## WAGHEREN.

Segelberg.  
 Oldemborg.  
 Lutkemburg.  
 Ploen.

## SLESWIK. D.

Sleswick. O.  
 Gottorp.  
 Frederikstad.  
 Toninghen.  
 Flensborg.  
 Tunderen.

Hadersleben.

## NORTJUTLAND.

## DIOCESIS DE RYPEN.

Rypen. O.  
 Colding.  
 Henneberg.  
 VVeel.

Rincoeping.

## DIOCESIS DE ARHUSEN.

Arhusen. O.  
 Vnderup.  
 Ebelto.  
 Grinna.

Mariaker.

Hobro.

## DIOCESIS DE WIBORG.

WViborg. O.  
 Lenwic.

Holstebro:

WVegerby.

Seby.

## DIOCESIS DE ALBORG.

Alborg. O.

Hals.

Nikcoping.

Huggerby.

Scawen.

Herring.

Tystad.

## ISLAS.

## ZELANDIA.

Copenhagen. \* P.

Elseneur.

Fridericsborg.



Roskild. O.  
 Nikoeping.  
 Kallemborg:  
 Korsær.  
 Varborg.  
 Presta.  
 FINEN.  
 Odensee. O.  
 Niborg.  
 Vvoborg.  
 Svøenborg.  
 Middelfart.  
 LANGELAND.  
 Rudkøping.  
 Tanker.  
 LALAND.  
 Naskovv.  
 Maribo.  
 Rodby.  
 Nistad.  
 FALSTER.  
 Falsterby.  
 Stubekøping.  
 MONE.  
 Stekoe.  
 ALSEN.  
 Nortburg.  
 ARROE.  
 Køeping.  
 FEMEREN.  
 Burg.  
 Tassing.  
 Ketrop.  
 BORNHOLM.  
 Rottemby.

Nex.  
 AMAG.  
 Amag.  
 WEN.  
 Vraniborg.  
 SAMSOE.  
 Samsøe.  
 ENDELO.  
 Endelo.  
 LESLO.  
 Hals.  
 SYLT.  
 Fyredrop.  
 NORTSTAND.  
 Pelvøorm.  
 SUECIA.  
 UPLAND.  
 Stokholm. \*P.  
 Vsal. Ar.  
 Sigtum.  
 Enkøeping.  
 Oeregrund.  
 SUDERMANIA.  
 Nikoeping.  
 Strengnes. O.  
 Torflia.  
 Tegle.  
 Troså.  
 WESTMANIA.  
 Westeras. O.  
 Køeping.  
 Arboga.  
 Bisberg.  
 Bolshitt.

NERICIA.  
 Oerebro.  
 Carelsko.  
 Linnesberg.  
 GESTRIGIA.  
 Genalie.  
 Coperberg.  
 Folker.  
 Scogskirk.  
 Hamarang.  
 DALECARLIA.  
 Idra.  
 Lima.  
 Ventan.  
 Ierna.  
 HELSINGIA.  
 Dilsbo.  
 Ierfso.  
 Alta.  
 MEDELPADIA.  
 Indal.  
 Tuna.  
 Selanger.  
 Gfund.  
 ANGERMANIA.  
 Nortmaling.  
 Arnes.  
 Nora.  
 Torfaker.  
 JEMPCIA.  
 Ressund.  
 Lidh.  
 BOTHNIA.  
 Torn.

Kimi.  
 Lula.  
 Pitba.  
 Vma.

## GOTHIA.

SUDGOTLAND.  
 HALAND.  
 Helmstad.  
 Falkemborg.  
 VVaerborg.  
 Laholm.  
 Limberg.  
 SMALAND.  
 Calmar.  
 Vexie. O.  
 Iwnekøping.  
 VVestervyk.  
 Ekesia.  
 Alem.  
 BLEKING.  
 Christianstad.  
 Hanoë, ð Carlsroon.  
 Frisholm, ð Carlshaven.  
 Rotemby.  
 Christinnopel.  
 Salsborg.  
 Trelborg.  
 Eleholm.  
 VVsted.  
 SCHONEN.  
 Lunden. O.  
 Malma.



Helsingborg.  
Lanskron.  
Engelholm.

## WESTROGOTHIA.

Gottborg. O.  
Falekaping.  
Lidekaping.

Hio.

Bretten.

Scaren. O.

Mariestad.

Bogesund.

## DALIA.

Daleborg.

Tweta.

Killen.

Holm.

Milleswick.

## WERMELAND.

Carolstad.

Kyla.

Rada.

Kollen.

Lisvyk.

## OSTROGOTHIA.

Northeping.

Suderkaping.

Linkaping. O.

Schening.

Wadstein.

Norby.

## LAPPONIA.

UMALAPMARK.

Loisbi.

Semisierfui.

## PITALAPMARK.

Anierfui.

Lochari.

## LULLAPMARK.

Torpajaur.

Jekomuka.

## TORNLAPMARK.

Tingovvara.

Svondavvara.

Segavvara.

Kitilabi.

## KIMILAPMARK.

Koljaerfui.

Sodenkile.

Kierfui.

## FINLANDA.

## CAJANIE.

Cajaneborg.

Io.

Vla.

Limingo.

Vvassa.

## FINLAND.

Biernborg.

Abo. O.

Raumo.

Nistad.

Raseborg.

Vvafilax.

## NILAND.

Helsingfort.

Bergo.

Perno.

Elima.

## CARELIE.

Vviborg. O.

Mala.

Vvehelax.

## SAVOLAXE.

Nislot.

Pexama.

Roxolax.

Rumala.

## TAVASTIE.

Tavasthus.

Iemse.

Pirkala.

## KEXHOLMIE.

Kexholm.

Lexa.

Taipal.

Porensa.

## POLONIA.

## ALTA POLONIA.

PALATINADO DE KRA-  
COVIA.

Kracovia. O.

Zator. D.

Ozrvieczin. D.

Vvounitz.

Czenstochovv.

Sandek.

Biecz.

PALATINADO DE SEN-  
DOMIR.

Sendomin.

Zarvichost.

Polaniecz.

Sechorv.

Kzerszovv.

Vvislicza.

Malogoscz.

Radom.

PALATINADO DE LUBLIN.

Lublin.

Kasimier.

Vvisendovv.

Paikovv.

Lakovv.

## PRUSIA REAL.

PALATINADO DE MA-  
RIEMBURG.

Mariemburg.

Dinscharv.

Meuvva.

PALATINADO DE DANT-  
ZICK.

Dantzick. P.

Pautzk.

PALATINADO DE ELBING.

Elbing.

Frauvemberg. O.

Braunsberg.

Heilsparg.

PALATINADO DE CULM. (R)

Culm. O.

Thorn.

Graudents.

Golavv.

## PRUSIA DUCAL.

Konigsberg.

M4

Pi-



Pilaw.  
Velaw.  
Iohansburg.  
Mariemberden.

Tilsa.  
Memel.

## BAXA POLONIA.

## PALATINADO DE SIRADIA.

Siradia.  
Vielun.

Krzepice.  
Pietikow.

## PALATINADO DE LANCICI.

Lancici.  
Vnienow.

Brésini.  
Inoulocz.

## PALATINADO DE KALISH.

Kalish.  
Gnesna. Ar.

Kamin.  
Lauda.

Nackel.  
Pisłvi.

## PALATINADO DE POSNA.

Posna. O.  
Sizoda.

Primen.  
Mezeritz.

Zandok.  
Ragozno.

## PALATINADO DE RAVA.

Rava.  
Lauwicz.

Gostinin.  
Sobuzow.

PALATINADO DE VLA.  
DISLAW.

Vladislaw. O.  
Bidgostid.  
Biechow.

## PALATIN. DE BRZESTYE.

Brzeslye.  
Krwswik.  
Cowale.

Vojsnow.

## PALATINADO DE PLOZKO.

Plozko. O.  
Plunsko.  
Radzanow.

Rasuntz.  
Siepez.

## PALATIN. DE DOBRZIN.

Dobrzin.  
Slonsko.  
Rappina.

## DUC. DE LITUANIA.

## PALATINADO DE VILNA.

Vilna. O.  
Vilkomirs.  
Ossmiana.

Dusiaty.

## PALATINADO DE TOKI.

Toki.  
Korvno.  
Grodno.

Lida.  
Merecz.

PA-

PALATINADO DE NOVO-  
GRODECK.

Novogrodeck.  
Volkovvicka.  
Locovvicz.

Miss.  
Slonim.

## PALATINADO DE MINSKI.

Minski.  
Borissov.  
Zuislocz.

## PALATINADO DE ZLUCZ.

Zlucz.  
Laban.  
Krodano.

Petrilovv.  
PALATIN. DE BRASLAW.

Braslaw.  
Miadzial.  
Narocz.

## PALATIN. DE POLOCZK.

Poloczka.  
Vskza.  
Drissa.

Kofian.  
Drina.  
PALATIN. DE WITEPSK

Witepsk.  
Surass.  
Woronocz.

Kzanslavv.  
Sussa.  
Vla.

## PALATIN. DE MISCISLAW.

Miscislavv.

Mochilovv.  
Orssa.

Bichovv.  
Rohaczovv.  
Mazi.

Rzeczica.  
Probroiiko.

## VOLHINIA.

## PALATIN. DE LUZUCK.

Luzuck. O.  
Walzimierz.  
Beresteko.

Kzemienec.  
Constantinovv.  
Zaslavv. D.

Ostorg. D.  
Alexandria.  
Baranovvka.

Zitomierz.  
Berdikzovv.

## PODOLIA.

## PALATINADO DE KA-

MIENIECK.

Kamieneck. O. T.  
Zvvanieck.  
Tremboula.

Ouczoo.  
Tarnapol.  
Zbaras. D.

Vstiatin.  
Bar.  
Chmielnick.

Laticzovv.  
Kalus.

UKRA-



## UKRANIA.

PALATINADO DE BRAK-  
LAWK.

Braklaw.

Brailow.

Winnicza.

Kalnik.

Human.

Targowice.

Chrykiefmi.

Koniopol.

Orihorv.

Rascorv.

## PALATINADO DE KIOW.

Bialogrodko.

Radomisl.

Czernobel.

Owrucko.

Lotonwogrod.

Ohulorv.

Pereflavv.

Kaniorv.

Bialacerkiorv.

Dassain.

## RUSIA PROPIA.

## PALATINADO DE LWOW.

Lwovv. Ar.

Busck.

Olesko.

Brodí.

Zborovv. D.

Haliz.

Snyatin.

Colmei.

Zidaczorv.

Pfcemisl. O.

Przovvorsk.

Iaroslavv.

Sanock.

Lubazorv.

Zamoski.

Grabowice.

## PALATINADO DE BELZ.

Sokal.

Mosty.

Magierorv.

Tiszorvece.

Oborkorv.

Horodlovv.

## PALATINADO DE CHELM.

Chelm. O.

Winnice.

Ratno.

Lubomle.

Furisk.

Dubna.

Krasnostavv.

## MAZOVIA.

PALATINADO DE WAR-  
SOVIA.

Wasovia. \*

Czersk.

Lyvv.

Leirno.

Serotzeck.

Zakrotzin.

Wischerod.

Ciechanow.

## CURLAND.

Golding. \*.

Liba.

Window. Iad. O.

Piltyn.

Angermund.

Erwalen.

## SEMIGALL.

Mittaw.

Doblin.

Selburg.

Bauske.

Radziwiliski.

## SAMOGITIA. O.

Medniki.

Rosenie.

Kieydani.

Ponivies.

Vielona.

Viljeja.

Eragola.

Pattagen.

Kroze.

Briza. D.

Sarlatt.

Schvonden.

Svvietta.

## MOSCOVIA.

## PR. DE MOSKOW.

Moskovv. Patr. \*

Columna. O.

Mosaiski.

Pceski.

Wisna.

Lumsa.

Nur.

Slubow.

Norodnor.

Kamenieck.

## POLAQUIA.

## PALATINADO.

Belsk.

Bransk.

Suras.

Tikoczin.

Knissin.

Wassilow.

Augustow.

Mielnick.

Drogbyszín.

Loscze.

Grodeck.

## POLESIA.

## PALATINADO DE BRES-

SICI.

Bressci.

Kaminieck.

Koden.

Pinsk.

Motol.

Pohost.

Zunia.

Davidow.

Horodak.

Tarow.

Kolno.

Dubrowica.



PR. DE RSCHOW.	Croom.
Rschow.	PR. DE BIELSKI.
Volock.	Bielha.
PR. DE TWERE.	PR. DE SMOLENSKO.
Twere. Ar.	Smolensko.
Tersach.	Drogobusc.
Mitroov.	Nirvielz.
PR. DE ROSTOW.	PR. DE SEWIERA.
Rostov.	Novogrodecksev.
Pereslavv.	Bransko.
Vglitz.	Czerntshavv.
PR. DE JAROSLAW.	PART. DEL PALAT.
Jaroslavv.	DE KIOW.
Romanova.	Kioov. O.
Ribiens.	Kanioov.
PR. DE SUSDAL.	PR. DE NOV. WELIKI.
Susdal. Ar.	Novogr. Wel.
Castromooov.	Stara-Russa.
Jorgovvitz.	Ladoga.
PR. DE NISI-NOVOGROD.	PR. DE PLESKOW.
Nisi-Novogrod.	Pleskooov.
Vasiligrod.	Ostrovv.
Balagna.	Opolsko.
PR. DE WOLODIMERIA.	PR. DE BIEL-OSERO.
Wolodimer.	Biel-Osero.
Murom.	Grodsksko.
Cassimogorod.	Glebovva.
PR. DE REZAN.	PR. DE WOLOGDA.
Rezan. Ar.	Wvologda.
Kereslavv.	Soosca.
Donkagorod.	Strelitz.
PR. DE WOROTIN.	PR. DE WSTIOUG.
Worotin.	Wvstioug.
Arocl.	Kollas.

De-

Dobrina.	PR. BELLAMORESKOI.
PR. DE WIATKA.	Kandalax.
Orlof.	Ombay.
Chilnoff.	Kemi.
Slavvoda.	TIERRAS DEL DUQUE DE
PR. DE PERMA.	MOSCOVIA EN ASIA.
Permaovveliki.	PR. NAGAISKI.
Soilcomza.	Karmanian.
Ousgi.	Kagalink.
PR. DE PETZORA.	Michaeloff.
Petzora.	PR. VACHINES.
Papinougorod.	Kameni.
PR. DE JUHORA.	Perovvolog.
Juhora.	REYNO DE ASTRACAN.
Kolgoy. Isla.	Astracan. Ar.
PR. DE CONDORA.	Ichkebre.
Wvergaturia.	Zaniza.
Recounitz.	Saratoff.
Seregovva.	Polooy.
Oufvoma.	REYNO DE CAZAN.
PR. DE DWINA.	Cazan.
S. Michel Archang.	Sara.
S. Nicolas.	Allatur.
Lampas.	Belater.
Korela.	Malmisch.
Dzvina.	Kachschaga.
PR. DE KARGAPOL.	REYNO DE BULGAR.
Kargapol.	Bulgar.
LAPPONIA MOSC.	Simberskogoro.
PR. MOUREMANSKOI.	Samara.
Kola.	ZAVOLHA-HORDA.
Suanেকে.	Wvseliki Permia.
PR. THERSKOI.	PEGA HORDA.
Iokena.	Pascarti.
Polinosero.	PR.



## PR. DE SIBERIA.

Tobolsk. Ar.

Tumen.

Zaphanim.

Poyassu.

Beresova.

Nerinkoya.

Pollin.

## PR. DE OBDORA.

Pohem.

Pedaritzá.

Olsoigorod.

## PR. DE LUCOMORIA.

Comgoscioia.

Solsoigorod.

## PR. DE LOPPIA.

Bosovvia.

Tooma.

Tasofcoigorod.

Zergolta.

## PUEBLOS.

Samoyedes.

Tingoeses.

Scibanski.

Giustiusski.

Calami.

Hugritski.

Vogulici.

TURQUIA EN LA  
EUROPA.

## ROMANIA, ò THRACIA.

Constantinopla. \*P.

Gallata.

Selivree.

Chionli.

Bargas. p.

Andrinopla.

Philipopoli.

Zarnis.

Bra.

Nicopoli.

Maximianopoli.

Bistogna.

Marogna.

Abdera.

Enos.

Trajanopoli.

Caridia.

Gallipoli.

Sestos.

Mecha. Nova.

Rudifto.

Malatia.

Stagnara.

Sifopoli.

## MACEDONIA.

Saloniki.

Zucaria.

Empoli.

Liba nova.

Cavalla.

Philippi.

Siderocapsa.

Ajomama.

Berree.

## THESSALIA.

Larissa.

Coriga.

Tricala.

Demitriada.

L. Armiro.

Pharsale.

## ACHAYA.

Athenas.

Thebas.

Aulis.

Marathon.

Megara.

Delphes.

Lepantho. Ven.

Galato.

Santa Maura. Ven.

## GRECIA.

## ALBANIA.

Alessio.

Scutari.

Croya.

Antivari.

Drivasto.

Lodrino.

Albanopoli.

La Valona.

## EPIRO.

L'Arta.

Preveza. Ven.

Bastia.

Orchimo.

Argiro.

Elatria.

## MOREA. VEN.

Modon.

Coron. P.

Navarin.

Belvedere.

Mistira.

Napoli de Rom. P.

Corintho.

Argos.

Chiarenza.

Patras.

Calamata.

## ISLA DE CANDIA.

Candia. P.

Canee.

Rettimo.

Sitia.

Suda.

Spinalonga.

Paleo Castro.

Schino.

## ISLA DE NEGROPONTO.

Negroponto. P.

Protamo.

Gerefto.

Carifto.

Stalimene.

## ISLAS DEL ARCHIP.

Tasso.

Scyro.

Dromo.

Andro.

Naxia.

Zia.

Paro.

Fermenia.



Sifano.  
Milo.  
Cerigo.  
Standia.

## BULGARIA.

Sophia.  
Dragoman.  
Iciman.  
Biltz.  
Silitrie.  
Nigeboli.  
Ternova.  
Rasgrad.  
Rossi.  
Pasargie.  
Tutracan.  
Dorostero.  
Axiopoli.  
Dicnistopoli.  
Provas.  
Mesembrie.  
Varne.

Cavarne.  
Mangalia.  
Chinsterge.  
Tomi.  
Drimago.  
Corfone.

## SERVIA.

Belgrado.  
Sabatz.  
Orach.  
Belina.  
Zenobiez.

Fochia.  
Lannifabaro.  
Pristina.  
Novobardo.  
Siabrino.  
Stratoria.  
Nice.  
Precopia.  
Crattovo.  
Tagodna.  
Semandria.  
Colubas.  
Novigrad.  
Festlan.  
Viddina.  
Chioprova.  
Bercoviza.  
Priot.

## BOSNIA.

Bosnasarayo.  
Zuonik.  
Jadra.  
Quornik.  
Vranduk.

Bagnaluca.  
Jaicza.  
Tinina.  
Zelinaza.  
Varbosania.  
Cernizza.  
Ternovizza.

## ESCLAVONIA TURCA.

Posega. O. Emp.  
Dovvabuez.

Gradiska.  
Kawats.  
Soppia.  
Vivar.

## HUNGRIA TURCA.

Kanisa. Emp.  
Temeswar. Emp.  
Waradin. O. Emp.  
Giula. Emp.

## CROACIA TURCA.

Wibits.  
Castanovitz.  
Vduine.  
Lira.  
Dublicza.  
Nowogradeck.  
Dobranim.  
Kamengrad.  
Sternizza.  
Obroazo.  
Suonigrad.

## DALMACIA TURCA.

Scardone.  
Sdrigna.  
La Vrana.  
Sfigna.  
Mestlar.  
Narenta.  
Antivavi.  
Trebigna.  
Dulcigno.

REPUBLICA DE RA-  
GUSA.

Ragusa. Emp.  
Steno.

Sabioncello.

## MOLDAVIA.

Soczow.  
Niemicz.  
Iassy.  
Choczin.  
Czarouucz.  
Targorod.

## BESSARABIA.

Tekin.  
Orihow.  
Bialogorod.  
Moncastro.  
Kilia Nova.  
Smail.  
Brailha.

## EN PODOBIA.

Kaminieck.  
Zbarass.  
Tremboula.

## VALACHIA.

Tergowisk.  
Braskow.  
Oltten.  
Brailaw.  
Ialonicza.

Dembronizza.  
Arcim.

Orsavo.

## CHICA TARTARIA.

Asoph.  
Manitz.  
Monaster.  
Stokolak.

N

Ster-



Sterlitz.a.

Oczacovv.

Korkuby.

Okamkirmen.

## KRIMEA.

Krim.

Bacca Sarayo.

Przecop.

Mancup.

Kerey.

Cassa.

Balaclava.

## EN ASIA.

Thaman.

Temroch.

\* No estrañes que fuera de España pocos Lugares estèn expressados en Castellano; porque haziendo lo contrario, facilmente se equivocarian, y perderian su significado.



TA-

## TABLA DE LA ASIA

CON

Sus Reynos, Estados, y Provincias.

## LA TURQUIA ASIATICA.

## NATOLIA.

Chiutaya.

Bursa.

Angouri.

Bolli.

Chiangara.

Smyrna.

Epheso.

## CARAMANIA.

Cogni.

Tiagna.

Scalemura.

Satalia.

Tarsun.

## AMASIA.

Amasia.

Tocat.

Sivas.

Trebisonda.

Arfinga.

Gharaisar.

## ALADULIA.

Maraz.

Sis.

Sarmusada.

Lajazzo.

Adena.

## SURIA.

Alep.

Antiochia.

Alexandrette.

Samosate.

Hama.

Laodicea.

Hemza.

Kenaserin.

Faid.

## PHENICIA.

Damasco.

Tripoli.

Sayd, ò Sidon.

Sour, ò Tir.

Baruth.

Raalbec.

Aere, ò Ptolemaida.

## PALESTINA.

Hierusalem.

Naplouse.

N 2

Sa-



Sternitz.a.

Oczacovv.

Korkuby.

Okamkirmen.

## KRIMEA.

Krim.

Bacca Sarayo.

Przecop.

Mancup.

Kerey.

Cassa.

Balaclava.

## EN ASIA.

Thaman.

Temroch.

\* No estrañes que fuera de España pocos Lugares estèn expressados en Castellano; porque haziendo lo contrario, facilmente se equivocarian, y perderian su significado.



TA-

## TABLA DE LA ASIA

CON

Sus Reynos, Estados, y Provincias.

## LA TURQUIA ASIATICA.

## NATOLIA.

Chiutaya.

Bursa.

Angouri.

Bolli.

Chiangara.

Smyrna.

Epheso.

## CARAMANIA.

Cogni.

Tiagna.

Scalemura.

Satalia.

Tarsun.

## AMASIA.

Amasia.

Tocat.

Sivas.

Trebisonda.

Arfinga.

Gharaisar.

## ALADULIA.

Maraz.

Sis.

Sarmusada.

Lajazzo.

Adena.

## SURIA.

Alep.

Antiochia.

Alexandrette.

Samosate.

Hama.

Laodicea.

Hemza.

Kenaserin.

Faid.

## PHENICIA.

Damasco.

Tripoli.

Sayd, ò Sidon.

Sour, ò Tir.

Baruth.

Raalbec.

Aere, ò Ptolemaida.

## PALESTINA.

Hierusalem.

Naplouse.

N 2

Sa-



Samaria.  
Bethzan.  
Tiberias.  
Jassa.  
Gaza.  
TURCOMANIA.  
Erzerun.  
Kars.  
Sumischach.  
Roczan.  
Manuscut.  
Majasarikin.  
EN GEORGIA.  
R. DE IMMIRETTA.  
Cotatus. O.  
Chicaris.  
Scander.  
MINGRELIA.  
Ruchs.  
Savatopoli.  
Anarghie.  
P. DE GURIEL.  
Ozurgheti.  
Alcalzike.  
Gonie. P.  
ARCASSIA.  
Dandars.  
Baladagg.  
CIRCASSIA NEGRA.  
Temock.  
Taman.  
Terki, Moscov.  
DIARBECK.  
Caraemid.

Orfa.  
Bir.  
Harran.  
Alchabur.  
Samosat.  
Merdin.  
Amed.  
Nisibin.  
EN CURDISTAN.  
Van.  
Archeiff.  
Skhelat.  
Asanchiuf.  
Schebreful.  
Mosul.  
Gefire.  
Bitlis.  
JERACH, ò CHALDEA.  
Bagdad.  
Zab.  
Vafet.  
Gorno.  
Cusa.  
Felougia.  
Balsora.  
ARABIA FELIZ.  
La Mecqua.  
Medina.  
Saada.  
Sanaa.  
Zibith.  
Mocca.  
Aden.  
Fortach.

Amaz.

Amanzirifdin.  
Maschate.  
Lassach.  
Babrem.  
El Catif.  
Iamama.

## ARABIA DESIERTA.

Anna.  
Tangia.  
Taalabia.  
Rahabath.  
Mexat. Aly.  
Anach.

## ARABIA PETR.

Aerach.  
Eilan.  
Havarra.  
Madian.

## ISLA DE CHIPRE.

Nicosia.  
Famagousta.  
Papho.  
Cerines.

Larneca.  
Limisso.  
Magoto.

## ISLA DE RHODAS.

Rhodas.  
Lindo.

## ISLA DE METELIN.

Metelin.  
Geremia.  
Calono.

OTRAS ISLAS EN EL ARCHIPIELAGO.

Schio.  
Samo.  
Nicaria.  
Lango.  
Palmosa.  
Mandria.  
Stampalia.  
Calamo.  
Scarpanto.  
Lero.

## PERSIA.

## AIRACK.

Ispahan. \*  
Kulpajan.  
Asterabath.  
Hamadan.  
Casvin.  
Sawa.  
Khom.  
Kaschan.  
Yesl.

## FARSISTAN.

Schiras.  
Kaseron.  
Aftakar.  
Bannarou.  
Firusahat.  
Labr.

Berder Gomron.  
Ormus. I.

## SISTAN.

Sistan.  
Huma.

N 3

Arz.



Araba.  
 Masnih.  
 Mazurgian.  
 Fardan.  
 Chalack.  
 Harra.  
 Corra.  
 Sirun.  
 CHUSISTAN.  
 Schouter, ò Sus.  
 Hawecz.  
 Ram Hormuz.  
 Siapour.  
 Saurac.  
 Astar Mokran.  
 KHEIRMAN.  
 Kheirman.  
 Bornastr.  
 Bendafir.  
 Salein.  
 Chabis.  
 Jardestr.  
 Mockestan.  
 Kubestek.  
 Iasques.  
 SABLESTAN.  
 Bust.  
 Sarvan.  
 Sarents.  
 Memend.  
 Kabel-Emir.  
 Becf. abath.  
 CANDAHAR.  
 Candahar.

Grées.  
 Curvan.  
 Cushecanna.  
 Schavva.  
 ADERBEJAN.  
 Tauris.  
 Ardevil.  
 Nackschivan.  
 Vruna.  
 Sultania.  
 Mougan.  
 SCIRVAN.  
 Derbent.  
 Zachan.  
 Schamachi.  
 Bachu.  
 Bakoera.  
 MAKHERAN.  
 Makeran.  
 Firhk.  
 Kambele.  
 Bilguri.  
 Danci.  
 Rasec.  
 Guadel.  
 CHORASAN.  
 Herat.  
 Mesched.  
 Maruve.  
 Tuschis.  
 Nisabur.  
 Sarachas.  
 Marvvarcand.  
 Burgian.

ERIVAN.  
 Erivan.  
 Karasbag.  
 Bilagan.  
 Chincar.  
 EN GEORGIA.  
 Testis.  
 Gori.  
 Surham.  
 Caket.  
 Grimmi.  
 TART. DAGESTAN.  
 Tarku.  
 André.  
 MAZANDERAN.  
 Ferhabad.  
 Okun.  
 Funkabun.  
 Sukharabad.  
 Gorgian.  
 Saryakb.  
 Asterabad.  
 Escref.  
 Rijar.  
 GHILAN.  
 Reschet.  
 Kesker.  
 Firuscuh.  
 Layon.  
 Mosun.  
 LAS INDIAS.  
 IMPERIO DEL GRAN  
 MOGOL.  
 R. DE AGRA.

Agra. \*  
 Anadipore.  
 Secandra.  
 R. DE DELLY.  
 Delly.  
 Gebanabad.  
 R. DE GUALEOR.  
 Gualeor.  
 R. DE BANDO.  
 Bando.  
 Asnere.  
 R. DE JESELMERE.  
 Jeselmere.  
 Radimpore.  
 R. DE IENGAPAR.  
 Iengagar.  
 Nicondar.  
 HENDOWNS PR.  
 Hendovon.  
 Mearta.  
 R. DE PEN-GAB.  
 Labor.  
 Bember.  
 Fetipore.  
 R. DE NAUGRACUT.  
 Naugracut.  
 Callamaka.  
 R. DE BANKISK.  
 Bankisk, y Beishar.  
 R. DE ATTECK.  
 Atteck.  
 Pokovv.  
 R. DE MULTAN.  
 Multan.



R. DE HACACHAN.

Chutzan.

Vibe.

R. DE BUCKAR.

Buckar-hucon.

Suckay.

R. DE TATTA, ò SINDI.

Tatta.

Lourebander.

Diul.

R. DE GUZAR. TE.

Amalabath.

Cambaya.

Surate.

Diu.

Bazaim.

PR. DE SORET.

Ianager.

Pacho.

R. DE CHITOR.

Chitor.

Chitipore.

PR. DEL RAJA RANAS.

Gurchitto.

Canderu.

R. DE MALVAY.

Rantipore.

Sarampore.

Ougel.

R. DE KANDISK.

Novrangabad.

Mandou.

Brampour.

R. DE BERAR.

Shapor.

R. DE BENGALA.

Patan.

Chatigan.

Bander.

Daca.

Elabas.

Ougely.

R. DE NAVARR.

Gohud.

Ouden.

R. DE SAMBALL.

Samball.

Menepore.

R. DE BAKAR.

Bicaner.

R. DE JAMBA.

Jamba.

Calseri.

R. DE SIBA.

Hordware.

R. DE MEVAR.

Navial.

R. DE JESUAL.

Rajapore.

R. DE UDESSA.

Iehanac.

R. DE PATNA.

Patna.

R. DE PITAN.

Pitan.

Camejo.

R. DE KANDUANA.

Karak, ò Katena.

R.

R. DE GOR.

Gor.

R. DE KAKARES.

Dankaler.

Purbola.

R. DE KACHEMIRA.

Siranakar.

R. DE CABUL.

Cabul.

Parna.

R. DE ORIXA.

Orixa.

Ramana.

EN DECAN.

Doloetabad.

Aurengabad.

Bider.

PENINSULA DE ACA DEL

GANGE.

R. DE GOLCONDA.

Heiderabad.

Golconda.

Condapoli.

Narsingapatan.

Masulepatan.

COROMANDEL.

R. DE BISNAGAR.

Bisnagar.

Narsingue.

Pentapoli.

Ciringapatan.

Maliapur.

Paliacate.

PR. DE GINGI.

Gingi.

Candabaran.

Coloran.

PR. DE TANJAUR.

Tanjaur.

Negapatan.

Trangabar.

PR. DE MADURE.

Madure.

Manancor.

Tutucori.

Mananpar.

Iacancorl.

R. DE DEÇAN.

Visapur.

Solapur.

Rajapur.

Dabul.

Centapur.

Goa.

Bazaim.

PR. DE KERNATACH.

KANTICOTTA.

Tripiti.

PR. DE CANARA.

Onor.

Barcelor.

Mangalor.

MALABAR.

REYNO DE CALICUT.

Calicut.

Cananor.

Maginate.

Cranganor.

REY-



## REYNO DE COCHIM.

Cochim.

Porca.

Caleconlan.

Angamale.

Coulan.

Travancor.

## LAS INDIAS DE ALLA DEL

GANGE.

## REYNO DE AVA.

Ava. \*

Prom.

Torema.

Melintay.

Totay.

Boldia.

Transiana.

Canarana.

Tipra.

Azo.

Cassubi.

Camotay.

Brema.

## R. DE PEGU.

Pegu.

Fangoma.

Marfin.

Ledoa.

Siriaon. Isla.

## R. DE ARRACAN.

Arracan.

Cadovastan.

Sora.

## R. DE COCHINCHINA.

Caccim.

Faifo.

Chenwoa.

Bedaya.

## R. DE SIAM.

Odia, ò Judia.

Sacatay.

Bankock.

Lugor.

Tanacerim.

Juncalaon.

Bordeleng.

## R. DE PATANE.

Patane.

Queda.

## R. DE IHOR.

Ihor.

Batufaber.

Linga.

Malaca.

## R. DE MARTABAN.

Martaban.

Tuqala.

Macaon.

## R. DE CAMBODIA.

Cambodia.

Ravecca.

Carol.

## R. DE CHIAMPAA.

Pulocaccim.

## R. DE TUNQUIN.

Keccio. \*

Guaday.

## LA CHINA.

## PR. DE PEKING.

Peking.

Paoting.

Iungping.

Chinting.

Xunte.

## PR. DE LEAOTUNG.

Leoyang.

Kincheu.

Ningyven.

## I. Y R. DE COREA.

Pingan.

Sior.

Chentio.

Sagfiang.

## PR. DE XANTUNG.

Chinan.

Tencheu.

Tunchang.

Caicheu.

Tencheu.

## PR. DE NANKEING.

Nanking.

Hoaigan.

Yangcheu.

Lucheu.

Canking.

Chicheu.

Hoeicheu.

Fungiang.

## PR. DE CHEKIANG.

Hancheu.

Hucheu.

Niencheu.

Chucheu.

Cuencheu.

## PR. DE FOKIEN.

Focheu.

Chancheu.

Yeuping.

Tingcheu.

Xaovv.

## PR. DE QUANTUNG.

Quancheu.

Caocheu.

Xaocheu.

Hoeicheu.

Macao. I.

## PR. DE KIANGSI.

Nanchang.

Kienchang.

laocheu.

Cancheu.

Nangan.

## PR. DE QUANSIG.

Queilin.

Gucheu.

Tiencheu.

Nanning.

Cincheu.

## PR. DE QUIECHEU.

Queyang.

Sucheu.

Sunan.

Liping.

Chinyven.

Tucho.



## PR. DE HUQUANG.

Vhang.

Changxa.

Paoking.

Kangcheu.

Siangiang.

Chintieu.

Iungcheu.

Hoangcheu.

## PR. DE HOMAN.

Caifung.

Queite.

Changie.

Gueihoei.

Hoaking.

Honan.

Nanyang.

## PR. DE XANSI.

Taiyven.

Pingyang.

Taytung.

Fuencheu.

Lugan.

## PR. DE XENSI.

Sigan.

Fungeiang.

Hanchung.

Pingleang.

Congchang.

Linyao.

## PR. DE SUCHUEN.

Chingtu.

Paoning.

Xungking.

Chungking.

Queicheu.

Lunggan.

Mahu.

## PR. DE JUNNAN.

Junnan.

Tali.

Lingan.

Chingkiang.

Quangnan.

Chinyven.

## ISLA DE HAINAN.

Cheu.

Kuncheu.

Iay.

## ISLAS.

Formosa.

Cheuxan.

Champpe.

## LA GRANDE

## TARTARIA.

KATHAY.

## R. DE NIUCHE.

Muoncheu.\*

Sandri.

Calacia.

Cingui.

Pazansu.

Caidn.

Gouza.

Guengansu.

Jangio.

## R. DE NUILHAN.

Ciangli.

Serra.

Tudinsu.

## R. DE TANGUTH.

Tanguth.

Hoyam.

Hocheu.

Xamo.

Pucian.

Suchur.

Erzima.

## R. DE YUPI.

Sinnadone.

Cantehour.

Brema.

Cianganor.

## TURKESTAN.

## R. DE THIBET.

Thibet.

Chotan.

## PAIS DE TITAI.

Tamasi.

Emil.

Cascia.

## PAIS DE ANGRIM.

Cialis.

Bervan.

Vg.

Schik.

## MAWARALNHARA.

Samarcand.

Bockora.

Daraan.

Labazar.

Kath.

Orcang.

Sellizure.

Mankislach.

Ilack.

Fargana.

## ZAGATHAY.

Balch.

Badaschian.

Banghir.

## KAIMACH.

Chakham.

Mostanah.

Chianca.

Buragh.

Sitian.

Ashur.

Benghiar.

Giarda.

Carantia.

Ghagan.

Chanares.

## MOAL, ò MONGUL.

Tatar.

Tangin.

## TART. DESIERTA.

Damortah.

Baghara.

Benehaf.

Taraz.

Dhalan.

## R. DE KASGHAR.

Kasghar.



Lop.  
Peim.  
Audeghem.  
Xibuar.  
Sachania.

## KARAKATHAY.

Charcan.  
Sabadrug.  
Arza.  
Dadeni.  
Marfan.  
Lochman.  
Dambaha.  
Sala.

## KALMOUKS. Pr.

## R. DE BUCKAR.

Giagian.  
Nian.  
Olgaria.  
Serachic.  
Sbakakish.  
Chargan.  
Daranda.  
Rudhan.

## TART. MOSKOVITA.

Astracan. Ar.  
Terki.  
Bulgar.  
Cazan. Ar.  
Weliki Perma.  
Comgoscoya.  
Iargoya.  
Teoma.

LAS ISLAS DEL ASIA.  
ISLAS DEL JAPON.  
NIPHON.

Jedo. \*

Meaco.

Mino.

Bonny.

Ximano.

Fechigen.

Suranga.

Boary.

Sengamy.

Xima.

Bichu.

Aqy.

Mimasaca.

Hixumi.

Hinami.

Amanguci.

Hietchu.

Hienchingo.

Tamba.

Tango.

Noto.

Musaki.

Omura.

Fitachi.

Inzumio.

Xamaxiro.

Deva.

## SAYCOKO, ò BUNGO.

Bungo.

Cangoxuma.

Satçuma.

Añ-

Arima.

Chicugo.

Nangasaki.

Finga.

## XICOKO, ò TONSA.

Tonsa.

Hyo.

Ava.

Samuchi.

## OTRAS ISLAS.

Gifima.

Toya.

Sado.

Sifima.

Bacasa.

Woqui.

Firando.

Ceuxima.

Goto.

Cutama.

Meaxuma.

Tanaxuma.

Nangaixuma.

Las siete Islas.

## ISLAS PHILIPPINAS.

## ISLA DE LUZON.

Manilba. Ar.

Nombre de Iesus. O.

Cogaion.

Vigas.

Aguarina.

Paganstran.

Panevasion.

Caceres. O.

Pr. de Mandato.

## ISLA DE MINDANAO.

Mindanao.

Suriaco.

Lomeatan.

Dapyto.

Canola.

Caldero.

## ISLA DE PARAGOYA.

Paragoya, ò

Calamianes, ò

Puloan.

## ISLAS DE MINDORA.

Mindora.

Kapul.

Panajoton.

Negoa.

Masbate.

Rebujan.

Tendaya.

Abujo.

Cebu. O.

Matan.

S. Iuan.

Banton.

Luban.

Das Palmas.

Tagyma.

Candagari.

Damacan.

Bankingle.

Paracalla.

Bahuyones.

Is.



ISLAS MOLUCAS.  
 ISLA DE CELEBES.  
 Celebes.  
 Sanguin.  
 Cauripana.  
 Getigan.  
 Macassar.  
 Iompandam.  
 Tallou, o Tollo.  
 Turate.  
 Bone.  
 Vagiou.  
 Soppen, o Supar.  
 Penecqui.  
 Mandar.  
 Mamoya.  
 Toraja.  
 Siaon.  
 ISLA DE GILOLO.  
 Gilolo.  
 Moro.  
 Cuma.  
 Tolo.  
 Jassougo.  
 TIERRA DE LOS PAPUS.  
 C. Descado.  
 C. Monterrey.  
 ISLA DE CEIRAN.  
 Ceiran.  
 Cambello.  
 Loe.  
 VERDADERAS MOLUCAS.  
 Ternata.  
 Tidora.

Motir.  
 Machian.  
 Bachian.  
 ISLAS DE MOROTAY.  
 Morotay.  
 Ouby.  
 Bilato.  
 Xalla.  
 Bouro.  
 Banda.  
 Amboina.  
 Baton.  
 Gabona.  
 Solayo.  
 Flores.  
 Timor.  
 Ombo.  
 Teralta.  
 Aru.  
 ISLAS DE LA SONDA.  
 SUMATRA.  
 Achem.  
 Pedir.  
 Pacem.  
 Tamonbura.  
 Baros.  
 Terra d' Aru.  
 Bathan.  
 Camperan.  
 Potemban.  
 Priaman.  
 Andragiri.  
 Jambi.  
 Palimban.

Me-

Menancabo.  
 Judapera.  
 JAVA.  
 Bantam. Hol.  
 Materam.  
 Batavia. Hol.  
 Surabaya.  
 Brandam.  
 Japara.  
 Dauma.  
 Gerrici.  
 Tubaon.  
 Palambuan.  
 Joartam.  
 BORNEO.  
 Borneo.  
 Sambas.  
 Landa.  
 Cancerao.  
 Marudo.  
 Malano.  
 Puchavaraon.  
 Tamenacerin.  
 Tamانات.  
 Soucelouban.  
 Hormata.  
 Succadana.  
 Lave.  
 Bendarmassin.  
 Taniampuro.  
 Calandua.  
 Caburo.  
 ISLAS DE BANCA.  
 Banca.

Madura.  
 Baly.  
 De Nassau.  
 Goede fortun. Hol.  
 P. Mintaon.  
 P. Nays.  
 P. Garcia.  
 Cocos.  
 ISLA DE ZEYLAN.  
 Candy.  
 Colombo.  
 Punto di Gallo.  
 Baticala.  
 Trinquemala.  
 Jafanatapam.  
 Chilao.  
 Jala.  
 Ceitavaca.  
 Manar. Ista.  
 ISLAS MALDIVAS.  
 Tiladou-Matos.  
 Milladove Madove.  
 Painsdove Pouladou.  
 Matos Madou.  
 Ari Atollon.  
 Male Attollon.  
 Pauliddou.  
 Moluca.  
 Nillandoux.  
 Collomadoux.  
 Adon Matis.  
 Savadou.  
 Addou.  
 Pove Molaque.

O

Is-



ISLAS DE LOS LA-  
DRONES.

Gregua.  
Chemocon.  
Manao.  
La Englese.  
Mal-abrigo.  
Desferta.  
Oramagan.  
Agan.  
Bacim.  
Botaba.  
Belid.

Sepan.  
Mata.  
Cheregnan.  
Natan.  
Gugran.

## OTRAS ISLAS.

I. Des Santeurs.  
I. de los Martires.  
I. De las Aves.  
Poluvilan.  
De los Arcifos.  
De los Matelotes.



T A

## TABLA DE LA AFRICA

C O N

Sus Reynos , Estados , y Provincias.

## E G Y P T O.

## BEYLIC DE CAIRO.

Cairo.  
Elmecocena.  
Larnabula.  
Alexandria.  
Rosette.  
Bochira.

## BEYLIC DE SÜES.

Sües.  
Elmena.

## BEYLIC DE GISA.

Giza.  
Memphis. ruin.

## BEYLIC DE FIUM.

Fium.  
Cofera.

## BEYLIC DE MANSOURA.

Mansoura.  
Hera.

Faranuda.

## BEYLIC DE MENOUEIA.

Menoufia.

BEYLIC DE CALLIOU-  
BECH.

Callioubech.  
Turbeta.  
Zuga.

## BEYLIC DE BOUHERA.

Almahan.

## BEYLIC DE GARBIA.

Garbia.  
Damiete.

Bourles.

El-mala.

Demanhoura.

Beltina.

## BEYLIC DE BENESUEF.

Benesuef.

Munia.

BEYLIC DE MANF-  
CLOUT.

Manfclout.

Aziotha.

## BEYLIC DE GIRGIO.

Girgio.

O 2

Saïd.



ISLAS DE LOS LA-  
DRONES.

Gregua.  
Chemocon.  
Manao.  
La Englese.  
Mal-abrigo.  
Desferta.  
Oramagan.  
Agan.  
Bacim.  
Botaba.  
Belid.

Sepan.  
Mata.  
Cheregnan.  
Natan.  
Gugran.

## OTRAS ISLAS.

I. Des Santeurs.  
I. de los Martires.  
I. De las Aves.  
Poluvilan.  
De los Arcifos.  
De los Matelotes.



T A

## TABLA DE LA AFRICA

C O N

Sus Reynos , Estados , y Provincias.

## E G Y P T O.

BEYLIC DE CAIRO.	BEYLIC DE CALLIQU- BECH.
Cairo.	Callioubech.
Elmecocena.	Turbeta.
Larnabula.	Zuga.
Alexandria.	BEYLIC DE BOUHERA.
Rosette.	Almaban.
Bochira.	BEYLIC DE GARBIA.
BEYLIC DE SUES.	Garbia.
Sues.	Damiete.
Elmena.	Bourles.
BEYLIC DE GISA.	El-mala.
Giza.	Demanhoura.
Memphis. ruin.	Beltina.
BEYLIC DE FIUM.	BEYLIC DE BENESUEF.
Fium.	Benesuef.
Cosera.	Munia.
BEYLIC DE MANSOURA.	BEYLIC DE MANE- CLOUT.
Mansoura.	Manclout.
Hera.	Aziotha.
Faranuda.	BEYLIC DE GIRGIO.
BEYLIC DE MENOUEFIA.	Girgio.
Menoufia.	

O 2

Saïd.



Said.  
Barbanda.  
Asna.  
BEYLIC DE CHER-  
KEFFI.  
Almona.  
BEYLIC DE MINIO.  
Minio.  
Ichmina.  
Chana.  
BEYLIC DE COSIR.  
Cofir.  
Hibelexeit.  
Zibid.

LA BERBERIA.  
REYNO DE MAROC.  
PR. DE MAROC.

Maroc.  
Tefraffa.  
Delgumuba.  
Tumella.  
Imegiagen.  
Elgiumba.  
Tumeglasta.  
PR. DE HASCORA.  
Elmadina.  
Tagodast.  
Elgiumuba.  
Bez. o.

PR. DE TEDLES.  
Tefza.  
Tedza.  
Efsa.

Cithiteba.  
Eithiab.  
PR. DE DUCCALA.  
Azafia.  
Azamor.  
El-Mediva.  
Mazagan.  
Temeracosta.  
PR. DE HEA.  
Tednesta.  
Feculeth.  
Hadequis.  
Teijeuth.  
Tegtesse.  
Culejat.  
Tefethna.  
PR. DE SUS.  
Tarodant.  
Messa.  
Tejenta.  
Tagavast.  
Tedsa.  
Guargessen.  
PR. DE IDAUSQUERIR.  
Ayriacoli.  
Ideunadag.  
Ydiausan.  
Samotama.  
Deufeniz.  
PR. DE EXTUCA.  
Ydaubagul.  
Hilela.

PR.

PR. DE GUZULA.  
REYNO DE FEZ.  
PR. DE FEZ.  
Fez.  
Mechnese. \*  
Sala.  
Mahmora.  
Tefelfelta.  
Fanzara.  
Zavia.  
PR. DE ASGAR.  
Elgiumba.  
Casar Elcibir.  
Larrache.  
PR. DE TEMESNA.  
Rabat.  
Almansor.  
Hainelchalla.  
Ansa.  
Beniz.  
Adendum.  
Tagagita.  
PR. DE HABAT.  
Arzille.  
Tanger.  
Cazac Ezzagir.  
Zenta. Esp.  
PR. DE ERRIF.  
Gomer.  
Terga.  
Bedis.  
Mezemma.  
Peñon de Velez. Esp.  
Tegazza.

Chersara.  
Guasevala.  
PR. DE GARET.  
Melela.  
Chasafa.  
Jassarina.  
Foetis.  
Tarfogarel.  
Alcudia.  
PR. DE CHAUS.  
Tezza.  
Teurent.  
Dubdu.  
Garsis.  
Hadaggia.  
Gberfelvin.  
Sofroa.  
Berubachlula.  
REYNO DE ARGEL.  
Pr. de Argel.  
Maroma.  
Mazura.  
Teddetes.  
Carbona.  
Pr. de Bugia.  
Stessa.  
Gigeri.  
Choll.  
Labez.  
Pr. de Constantina.  
Tebessa.  
Bona.  
Tabarca.  
Stora.

O 3

Pr.



PR. de Tenesa.  
 Mustugan.  
 Brischa.  
 Sargel.  
 Meiana.  
 PR. de Telesin.  
 Hunain.  
 Masalquivir. Esp.  
 Oran. O. G. Esp.  
 Mazagran.  
 REYNO DE TUNEZ.  
 Tunez.  
 La Goleta.  
 Carthago. ruin.  
 Bisserta.  
 Basamilara.  
 Beija.  
 Musti.  
 Marmagen.  
 Camuda.  
 Soufa.  
 Hamametha.  
 Elmedia.  
 Cayroan.  
 Mefchiana.  
 Baghani.  
 Hama.  
 Cafsa.  
 Nasta.  
 ISLAS.  
 Panthalarea.  
 Limosa.  
 Lampedusa.  
 Chercara.

Gamelera.  
 Galata, &c.  
 REYNO DE TRIPOLI.  
 Tripoli.  
 Tripoli de Vechio.  
 El Hamma.  
 Capes.  
 Zaara.  
 Portata.  
 Rasalmabesa.  
 Sarmana.  
 Hamroz.  
 Tefluta.  
 Regamilara.  
 Lepeda.  
 Brata.  
 Subeico.  
 Nuima.  
 La Arcudia.  
 ISLAS.  
 Gerbes.  
 Sidra.  
 Barda.  
 REYNO DE BARCA.  
 Barca.  
 Cairao.  
 Zadra.  
 Taochara.  
 Bersebena.  
 Bernich.  
 Tolometa.  
 Melela.  
 Carcora.  
 Les Sales.

Bon

Bon Andre.  
 El Patriarca.  
 Doera.  
 Traboch.  
 Mesulomara.  
 Salona.  
 Alberton.  
 Roxa.  
 Rivas-blancas.  
 Raibba.  
 BILEDULGERID.  
 DESIERTO DE BARCA.  
 Ammon.  
 Eleocath.  
 Alguechet.  
 Augela.  
 Gorham.  
 EL BILEDULGERID.  
 Teufara.  
 Tuzer.  
 Gademes.  
 Fezzen.  
 Teorregu.  
 PROVINCIA DE TE-  
 CHORT.  
 Techort.  
 Soluba.  
 Necan.  
 DESIERTO DE GUER-  
 GUELA.  
 Guerguela.  
 PROV. DE ZED.  
 Teolacha.  
 Nasta.

Bescara.  
 Borgin.  
 PROVINCIA DE MEZ-  
 ZAB.  
 Mezzab.  
 PROVINCIA DE TEGO-  
 RARIN.  
 Tegorarin.  
 Tesebit.  
 Tuat.  
 Benigorai.  
 PROVINCIA DE SEGEL-  
 MESSE.  
 Segelmesse.  
 Chasaira.  
 Feghiga.  
 Tebelbetta.  
 Tamaracroft.  
 PROVINCIA DE TA-  
 FILET.  
 Tafilet.  
 PROVINCIA DE DARHA.  
 Darha.  
 Tameguerut.  
 Benisabih.  
 PROVINCIA DE TESSET.  
 Tefset.  
 Ifrena.  
 Archa.  
 Guaden.  
 PARTE DE SUI.  
 Tarquez.  
 Nun.

O 4

ZAA



ZAARA, ò DESIERTO.  
R. ò DESIERTO DE  
BORNO.

Botno.

Kaughá.

Amáfen.

R. ò DESIERTO DE  
GAOGA.

Gaoga.

R. ò DESIERTO DE  
BERDOA.

Berdoa.

DESIERTO DE LEMPTA.

Lempta.

Digñ.

Algades.

DESIERTO DE TARGA.

Targa.

Zaghara.

Hair.

DESIERTO DE ZUENZIGA.

Zig.

Ghir.

DESIERTO DE ZANHAGA.

Zanhaga.

Tegassa.

Alhamara.

LA NIGRICIA.

REYNO DE GENEHOA.

Genehoa.

Patesau.

Sambalamech.

Brack.

Joudejabe.

REYNO DE GUALATA.

Gandia.

Fulli.

Hoden.

Hebedesex.

R. DE LOS JALOFES,  
ò DE SENEGA.

Tubaca.

Solul.

DESIERTO DE GAMBEA.

Gambea.

R. DE LOS CASAN-  
GAS.

Casamanza.

Jarem.

R. DE LOS BIJAGOS.

Catcheo.

REYNO DE TOMBUT.

Tombut.

Salla.

Berissa.

Guegneve.

Caragoli.

Cassali.

REYNO DE AGADEZ.

Agadez.

Deghir.

Mura.

Mayma.

Cutumbo.

REYNO DE CANO.

Cano.

Germa.

Taf-

Tassava.

REYNO DE CASSENA.

Cassena.

Tirca.

Nebrina.

REYNO DE GANGARA.

Gangara.

Marasa.

Semegda.

REYNO DE MANDINGA.

Mandinga.

Tocrur.

Cantori.

REYNO DE MELLI.

Melli.

Beria.

R. DE LOS BIAFARES, ò  
DE GUINALA.

Guinala.

Biguba.

R. DE LOS SOUSOS, ò  
DE BENA.

Bena.

REYNO DE GAGO.

Gago.

Dau.

Tomby.

REYNO DE GUBER.

Guber.

Malet.

REYNO DE ZOGZEG.

Zogzeg.

Chanara.

REYNO DE ZANFARA.

Zanfara.

Reghebil.

LA GUINEA.

R. DE GUINEA.

S. Forge de la Mina. Hol.

Moure. Hol.

Tobcorary.

Foetu.

Spica.

Comando.

Sabou.

Mambereby.

S. Lorenzo.

Caranmantin. Hol.

Acanes Grandes.

Acanes Pequeños.

Dauma.

Accara.

Labada.

Caceres.

Axem. Port.

Affima.

Buma.

Aldeada.

Jamo.

Xabanda.

Wetoe.

Tabo.

REYNO DE BENIN.

Benin.

Arobon.

Owere.

Loebo.

Curamo.

Ody-



Ody.  
Daroera.  
Joyo.  
Popon.  
Jackeyn.  
Feulaen.  
Calabari.  
Buni.  
Bodi.  
PR. DE MALAGUETE.  
Timaa.  
Bagga.  
Quinamora.  
Masfati.  
Falyhamaya.  
Settera.  
REYNO DE SIERRA  
LEONA.  
Bugos.  
LA ETHIOPIA. ABI-  
SINIA.  
REYNO DE DAMBEA.  
Dambea.  
Chedaflan.  
Vangue.  
Maitagazi.  
Ambiancantiva.  
Cemenia.  
REYNO DE DAMUT.  
Damut.  
Linginope.  
Harode.  
Gabrama.  
Legula.

Coila.  
Gaga.  
R. DE GOYAMA.  
Agag.  
Marauma.  
Quara.  
Nova.  
Gorava.  
Giarva.  
Ambiam.  
Sesila.  
Girat.  
R. DE BAGAMEDRI.  
Ambadara.  
Therua.  
Sova.  
Baza.  
Ermita.  
Azuga.  
Machada.  
REYNO DE AMARA.  
Amara.  
Azzel.  
Fungi.  
Barcena.  
Beleguanza.  
Agola.  
Cofsa.  
Dara.  
Gemen.  
Zafsan.  
Gorga.  
Bara.  
Orgabra.

Lofa.  
Ogne.  
Azuga.  
REYNO DE TIGRE.  
Tigre.  
Chaxumo.  
Agro.  
Framona.  
Corcora.  
Sabain.  
R. DE BARNAGAS.  
Barna.  
Zama.  
Emacen.  
REYNO DE ANGOTE.  
Angote.  
Imbra Christos.  
Betmaria.  
Buquana.  
S. Croce.  
Iugabella.  
Olabi.  
R. DE FATIGARA.  
Nundine.  
Dobas.  
REYNO DE NAREA.  
Gavi.  
Zeth.  
Gazabela.  
Tirut.  
Falacia.  
Gafat.  
Hiero.  
R. DE MALEMBA.  
Zaire.  
Meti.  
Dangar.  
Debsan.  
R. DE XIMENCHE.  
Amafen.  
Syro.  
REYNO DE XOA.  
Xoa.  
ISLA MEROE.  
ò GUEGUERE.  
Saraboes.  
Efere.  
NUBIA.  
Nuavia.  
Sula.  
Falac.  
Dancala.  
Cusa.  
Zaghaira.  
Sabaha.  
Mathan.  
Samna.  
Bugia.  
Gorham.  
Salout.  
Demba.  
Tamalma.  
Dagra.  
Zamocla.  
Jadie.  
Zigide.  
Tagua.



Gualva.

PARTE DE LA ETHIOPIA

EXTERIOR.

REYNO DE BIAFARA.

Biafara.

Borca.

REYNO DE GABON.

Gabon.

Corisco.

Maceira.

REYNO DE BUNGO.

Bungo.

REYNO DE CONGO.

Pr. de Pemba.

S. Salvador.

Lelunda.

Pr. de Bamba.

Motolo.

Loanda.

Pr. de Batta.

Agisymba.

Gangou.

Pr. de Sundo.

Betequa.

Pr. de Pango.

Cundi.

Angote.

Pr. de Songo.

Malemba.

Bommo.

REYNO DE MEDRA.

Medra.

Median.

Fibeldera.

Guidan.

REYNO DE LOS ANZI-

QUES.

Anziques.

REYNO DE MUJAC.

Mujac.

REYNO DE ANGOLA.

Eugazze al Dongo.

Massagan.

Mochima.

Quicongo.

Benguela.

Cabbaze.

REYNO DE LAONGO.

Laongo.

Kenga.

Quilongo.

Marembea.

Katte.

Sollage.

Iaques. Pueb.

Zaire.

Dagar.

Vamba.

IMPERIO DEL MONO-

MOTAPA.

REYNO DE MONOMO-

TAPA.

Monomotapa.

Tete.

Zedaya.

Sena.

Cuggi.

Mogar.

IMPERIO DEL MONO

EMUGI.

Agag.

Gamba.

Astagoa.

Leuma.

Camur.

Beif.

Bagametro.

Zembre.

REYNO DE MALEMBA.

Malemba.

Debsan.

Meti.

COSTAS DE LOS CAFRES,

QUE NO TIENEN VILLAS.

REYNO DE SOFALA.

Sofala.

Bucone.

Macarone.

Deger.

Mataca.

Buro.

Zimbaoe.

Inhaqua.

Belugara.

Cortada.

COSTAS DE ZANGUEBAR.

REYNO DE MUNGALLO.

Mungallo.

Angofcia.

Quiloane.

Monia.

Dud.

Agrafede.

Degma.

Lotaya.

Hagala.

Zimbaoe.

Tialfo.

Calburas.

Garma.

Quitiqui.

Samot.

Mosata.

Iouros.

REYNO DE BORO,

ò BERA.

Boro, ò Bera.

Butua.

Zenebra.

Tombara.

Fatuca.

Castro Portugal.

Giera.

Mairagasi.

Amara.

Iliere.

Armeta.

Dobdel.

Gallila.

Carma.

Zet.

R. DE INHAM-

BANA.

Tonge.

R. DE INHAMIOR.



## REYNO DE MOZAMBIQUE.

Mozambique.

Pinda.

Serincapa.

Querimba.

## REYNO DE QUILOA.

Quiloa.

Camu.

Simis.

Sabia.

Xango.

## REYNO DE MONBAZE.

Monbaze.

Oyguá.

Butuapa.

## REYNO DE MELINDA.

Melinda.

Gazza.

Oya.

## REYNO DE LAMON.

Lamon.

## REYNO DE PATE.

Paté.

## REYNO DE SIAN.

Sian.

## REYNO DE AMPAZA.

Ampaza.

## REYNO DE CHELICIA.

Chelicia.

## COSTAS DE AJAN.

## REYNO DE ADEA.

Magadoxo.

Barraboa.

Bandel.

Migiate.

Zachet.

Isla de los Monjes.

Orgabra.

Barramaa.

Quilmanca.

Brava. Repub.

## REYNO DE ADEL.]

Adel.

Ara.

Zeyla.

Barbora.

Meta.

Bardura.

Asuma.

Bandel dagoa.

Comura.

Velba.

## COSTAS DE ABEX.

## REYNO DE DAUGALI.

Degibeldara.

Degibelcora.

Vella.

## PLAZAS AL TURCO.

Suaquen.

Ercocco.

Mazua.

## ISLAS DE LA AFRICA.

## EN EL MAR BERMEJO.

Suaquen.

Mazua.

S. Pietro.

ISLA

## ISLA DE ZOCOTORA.

Zocotora.

## MADAGASCAR.

Vingagora.

Cady.

Angoada.

Cacambut.

Mannajara.

Manjaluso.

Manapatan.

Manatenga.

Ananbolo.

Rama.

Manasiaf.

Atabasta.

S. Vicente.

## ISLAS DE COMORRA.

Comorra.

Garidsa.

Loura.

Cenbracas.

Mayotte.

## AZIA LAS COSTAS DE

## ZANGUEBAR.

Zanzibar.

Monfia.

S. Roque.

Pemba.

Querimba.

Anifa.

Iuan da Nova.

Baixos de Iudea.

## AZIA LA GUINEA.

S. Thomas. O.

## I. del Principe.

Fernando Poo.

Annobon.

## I. DEL CABO VERDE.

Santiago. O.

S. Nicolás.

S. Lucia.

S. Vicente.

S. Antonio.

I. del Fuego.

I. do Sal.

I. de Buena Vista.

I. Brava.

I. de Mayo.

## ISLAS CANARIAS.

## GR. CANARIA.

Canaria. O.

Arginogi.

Gadler.

## I. TENERIFE.

Laguna.

Santa Cruz.

Isla de Gomer.

Isla de Palma.

Isla de Hierro.

## ISLA DE FORTEVENTURA.

Forteventura.

Lanegala.

## ISLA DE LANCELLOTTE.

Lancellotte.

Porto de Naos.

Porto de Cavalgo.

I. Graciosa.

I. Alegria.

I. MA



## I. MADERA.

Funzal. O.  
 Moncerico.  
 Santa Croce.  
 I. del Puerto Santo.  
 Isla desierta.  
 Los Salvajes.  
 ISLAS DE LOS AZORES.  
 Tercera. O.  
 S. Miguel.  
 S. Maria.  
 S. Georgio.  
 Del Pico.  
 Foyal.  
 Del Cuervo.  
 De Flores.

## EN EL OCCEANO ETH.

AZIA EL ORIENTE.  
 I. do Almirante.  
 I. Mascareñas.  
 Os siete Irmanos.  
 Corpo Santo.  
 S. Francisco.  
 Diego Rodrigo.  
 I. Mauricio.  
 I. de Bourbon.  
 Iuan da Nova.  
 Cosmoledo.  
 AZIA EL OCCIDENTE.  
 I. S. Matheo.  
 I. de Ascension.  
 I. S. Helena.  
 I. S. Helena Nova.  
 I. Tristam da Cubna.



## TABLA DE LA AMERICA,

CON

Sus Reynos, Estados, y Provincias.

REYNO DEL PERÙ.	AUDIENCIA DE QUITO.
AUDIENCIA DE LOS REYES.	S. Francisco de Quito. O.
Lima. Ar. G.C.V. In.	Porto viejo.
Cusco. O.	Guayaquel.
Guamanga. O.	Jaen.
Guauuco.	PR. DE LOS QUIXOS.
Trugillo. O.	Baeza.
Arequipa. O.	Avila.
Valverde.	Archidona.
S. Miguel de Paíta.	Sevilla del Oro.
Callao.	PR. DE PACAMORES,
P. d' Arica.	Y DE CANELA.
Castel-Vireina.	Valladolid.
Miraflores.	S. Iuan de Salinas.
AUDIENCIA DE LAS CHARCAS.	Zamora.
La Plata. Ar.	Loyola.
La Paz. O.	Zurnaco.
S. Cruz de la Sierra. O.	PARTE DEL GOBIERNO
Potosí.	DE POPAYAN. (R)
Tominas.	Popayan. O.
Chucuito.	Madrigal.
Oropesa.	Pasto.
Porco.	Cali.
	Agreda.



## I. MADERA.

Funzal. O.  
 Moncerico.  
 Santa Croce.  
 I. del Puerto Santo.  
 Isla desierta.  
 Los Salvajes.  
 ISLAS DE LOS AZORES.  
 Tercera. O.  
 S. Miguel.  
 S. Maria.  
 S. Georgio.  
 Del Pico.  
 Foyal.  
 Del Cuervo.  
 De Flores.

## EN EL OCCEANO ETH.

AZIA EL ORIENTE.  
 I. do Almirante.  
 I. Mascareñas.  
 Os siete Irmanos.  
 Corpo Santo.  
 S. Francisco.  
 Diego Rodrigo.  
 I. Mauricio.  
 I. de Bourbon.  
 Iuan da Nova.  
 Cosmoledo.  
 AZIA EL OCCIDENTE.  
 I. S. Matheo.  
 I. de Ascension.  
 I. S. Helena.  
 I. S. Helena Nova.  
 I. Tristam da Cubna.



## TABLA DE LA AMERICA,

CON

Sus Reynos, Estados, y Provincias.

REYNO DEL PERÙ.	AUDIENCIA DE QUITO.
AUDIENCIA DE LOS REYES.	S. Francisco de Quito. O.
Lima. Ar. G.C.V. In.	Porto viejo.
Cusco. O.	Guayaquel.
Guamanga. O.	Jaen.
Guauuco.	PR. DE LOS QUIXOS.
Trugillo. O.	Baeza.
Arequipa. O.	Avila.
Valverde.	Archidona.
S. Miguel de Paíta.	Sevilla del Oro.
Callao.	PR. DE PACAMORES,
P. d' Arica.	Y DE CANELA.
Castel-Vireina.	Valladolid.
Miraflores.	S. Iuan de Salinas.
AUDIENCIA DE LAS CHARCAS.	Zamora.
La Plata. Ar.	Loyola.
La Paz. O.	Zurnaco.
S. Cruz de la Sierra. O.	PARTE DEL GOBIERNO
Potosí.	DE POPAYAN. (R)
Tominas.	Popayan. O.
Chucuito.	Madrigal.
Oropesa.	Pasto.
Porco.	Cali.
	Agreda.



PARAGUAY.  
PR. DEL RIO DE LA  
PLATA.  
La Assumpcion. O.  
Buenos Ayres. O.  
Santa Fè.  
Corrientes.

PR. DE PARANA.  
S. Ignacio.  
S. Maria de Iguazu:  
PR. DE VRAGUAY.  
S. Salvador.  
S. Xavier.  
Santa Ana.

PR. DE PARAGUAY.  
Villa Rica.  
Maracaju.  
N. Señor de la Fè.

PR. DE CHACO.  
La Concepcion.

PR. DE GUAYRA.  
Ciudad Real.

TUCMAN.  
S. Iago del Estero. O.  
S. Miguel.

Nueva Cordua.  
CHILE.

Santiago. O.  
Valparayso.  
Rapel.

Quillata.  
La Serena.  
Langotoma.

PR. DE CHUCUITO.  
S. J. de la Frontera.  
Mendoza.  
Oromante.  
PROVINCIA DE EL IM-  
PERIALE.

Imperiale. O.  
La Concepcion.  
Valdivia.  
Angol.  
Chillan.  
Villa Rica.  
Osorno.  
Coquimbo.  
Calbuco.  
Chilue. Isla.

MAGALLANICA.  
S. Felipe. ruin.  
Nombre de Iesus. ruin.

TIERRA FIRME.  
NUEVA GRANADA.  
S. Fè de Bogota. Ar.  
Merida.

Fonja.  
S. Christoval.  
Trinidad.  
S. Iuan de Lanos.  
Pamplona.  
Tocca Malbague.

PARTE DEL GOBIERNO  
DE POPAYAN.  
S. Fè de Antequera.  
S. An. de Anzerma.  
Amaguera.

Caramanta.  
Arma.  
Antiochia.  
GOBIERNO DE CAR-  
TAGENA.

Cartagena. O.  
S. Sebastian.  
GOBIERNO DE SANTA  
MARTHA.  
Santa Martha. O.  
Tamalameque.  
Ocaña.

AUDIENCIA DE PA-  
NAMA.

Panama. O.  
Porto Belo.  
Nombre de Dios.  
Nata.  
GOBIERNO DEL RIO DE  
LA HACHA.  
Rio de la Hacha.  
La Rencheria.

GOBIERNO DE VENE-  
ZUELA.

Venezuela. O.  
Coro.  
Maracaibo.  
Nueva Valencia.  
NUEVA ANDALUZIA.  
Comana.  
Caraco.

GUAYANA.  
Manoa.  
Comalaba.

I. Cayenne. Franc.  
F. Corrou.  
F. Sinamary.  
PARIA.  
Macureguary.

BRASIL.

CAPITANIA DE BA-  
HIA, &c.

S. Salvador. Ar.  
Pitange.  
Real.  
CAPITANIA DE ILHEOS.  
Ilheos.

Camamu.  
CAPITANIA DE PORTO  
SEGURO.  
Porto Seguro.  
Santa Cruz.

CAPITANIA DE ESPIRITU  
SANTO.  
Espiritu Santo.  
Parayba.

CAPITANIA DE RIO  
JANEIRO.  
S. Sebastian. O.  
Angra de los Reyes.  
Caza de Piedra.  
CAPITANIA DE S. VI-  
CENTE.

S. Vicente.  
S. Pablo.  
Hitanchi.  
Santos.



CAPITANIA DE SERIGIPPA.

Serigippa.

CAPITANIA DE FARNANBUCO.

Olinda. O.

S. Miguel.

CAPITANIA DE TAMARACA.

Tamaraca.

Parayba.

CAPITANIA DE RIO GRANDE.

Natal.

Prandibe.

CAPITANIA DE SIARA.

Siara.

S. Iago.

Cap Cors.

Camucipi.

CAPITANIA DE MAAGNAN.

Ma. agnan. O.

Junipara.

CAPITANIA DE PARA.

Para.

COMMOTA. MEXICO, ò NUEVA ESPAÑA.

AUDIENCIA DE MEXICO.

PROVINCIA DE MEXICO.

Mexico. Ar. G. C. In.

Chiantla.

Calatayud.

P. DE MECHOACAN. Mechoacan. O.

Colima.

S. Felipe.

PR. DE PANUCO.

Panuco.

S. I. de los Valles.

PR. DE TLASCALA.

Los Angeles. O.

Xalappa.

La Vera Cruz.

PR. DE GUAXACA.

Antequera. O.

Santiago.

Espiritu Santo.

PR. DE TABASCO.

N. S. de la Vitoria.

PR. DE YUCATAN.

Merida. O.

Valladolid.

S. Fr. de Campeche.

AUDIENCIA DE GUADALAXARA, ò NUEVA

GALICIA.

Guadalaxara. O.

Zaporaco.

Chutiquipaque.

Quaxacatlan.

PR. DE ZACATECAS.

San Luis.

Nombre de Dios.

Ellerena.

PR. DE NUEVA VIZCAYA.

Durango. O.

Santa

Santa Barbara.

Endebe.

S. Juan.

PR. DE CINALOA.

S. Felipe. S. Iago.

PR. DE CULIACAN.

Culiacan.

S. Miguel.

PR. DE CHIAMETLAN.

S. Sebastian.

Aguacara.

PR. DE XALISCO.

Purificacion.

Compostella.

AUDIENCIA DE GUATI-

MALA.

PR. DE GUATIMALA.

S. J. de Guatim. O.

La Trinidad.

S. Salvador.

S. Miguel.

Xerez.

PR. DE SOCONUSCO.

Suevetlan.

PR. DE CHAPA.

Ciudad Real. O.

Chapa.

PR. DE HONDURAS.

Valladolid. O.

Gracias à Dios.

S. Pedro.

Truxillo.

NUEVO MEXICO.

Santa Fè. O.

Sevilletta.

Socorro.

Rei Coromedo.

Zaguato.

Acoma.

VIRGINIA.

Powhatan.

Pomejock.

Socotan.

PR. DE VERA-PAZ.

Vera-Paz. O.

Coban.

PR. DE NICARAGUA.

Leon. O.

Granada.

Segovia la Nueva.

Nicoya.

Jaen.

Realexo.

PR. DE COSTA RICA.

Carthago.

Aranjuez.

Castro de Austria.

PR. DE VERAGUAS.

Concepcion.

Santa Fè.

FLORIDA.

S. Matheo.

Melilot.

Coca.

Tascaluca.

Colima.

Nagatexa.

S. Agustin.



Hirriga.  
Carolina.

## CANADA.

δ NUESTRA FRANCIA.  
PR. DE SAGUENAY.

Quebeck. O.  
Champlain.  
Sillery.

Baye S. Paul.  
Santa Ana.  
Repentigny.  
Chigoutimy.

Tadoussac.  
Puerto Nuevo.

Chichequedec.  
P. S. Nicolás.

P. Cartier.

PR. DE CANADA.

Mont Real. I.

Los tres Rios.

F. Des Abitibis.

Gaspe.

S. Juan. I.

Miscoa. I.

F. Richelieu.

F. de Frontenac.

F. de Conty.

S. Francisco.

N. S. de los Angeles.

F. S. Luis.

S. Alexo.

P. DE ACADIA.

P. Real.

Touquechet.

P. Rossignol.

La Heve.

Paspay.

Martingo.

NORUMBEGA.

Pentegoet.

Chambly. F.

Niagara. F.

S. Sauveur.

NUESTRA INGLATERRA.

London.

Boston.

N. Plymouth.

N. PAISES-BAXOS, &

NUESTRA YORK.

Manhate.

Ambois.

Delorbée.

F. de Orange.

NUESTRA SUEZIA.

Christina.

Andastoke.

Gottemborg.

Elfsimborg.

ISLAS DE AMERICA.

TIERRA NUEVA.

Plasencia. Fr.

ISLAS ANTILLAS.

CUBA. Esp.

La Havana. P.

P. del Principe.

Santiago. O.

Manzanilla.

I. Ef.

I. ESPAÑOLA. Ef. F.

S. Domingo. Ar.

Santiago.

Yaquimo.

JAMAYCA. ING.

Sevilla del Oro.

Oristan.

BORIQUEN. Esp.

Porto Rico. O.

Arrecibo.

I. LUCAYAS.

Lucayoneque.

Bahama.

Abacoa.

Ciquatao.

Guanahami.

Cotomiera.

Samana.

Yumeta.

Majaguana.

ISLAS CARIBAS.

Santa Cruz. Fr.

Las Virgines.

Anguilla. Fr.

S. Martin. Fr.

S. Bartolome. Fr.

Barbada. Ing.

S. Christop. F. Ingl.

Antigua. Ingl.

Guadalupe. Fr.

Mari Galanda. Fr.

La Deseada. Fr.

Dominica.

Martinica. Fr.

Santa Luzia. Fr.

S. Vicente.

Granada. Fr.

Tabago. Hol.

I. SOTAVENTO.

La Trinidad. Esp.

Margarita. Esp.

Bianco.

Tortuga.

Vrchilla.

Rocca.

Bon Ayre.

Curazau. Hol.

Oruba.

TIERRAS ARCTICAS.

ISLANDA.

Hola. O.

Scalholt. O.

Hansford.

Keplawick.

GROENLANDA.

Beerenfoerd.

Erichshaven.

Brielschehaven.

Delfschehaven.

SPITZBERG.

Wybe-Bay.

Wybe-Lanzwater.

Groenhaven.

Bay van Horn.

NUESTRA ZEMBLA.

Cruyshoeck.

Swartenhoeck.

P 4

TIER-











## B.

**B** Aviera. 51. 151  
 Barca. 86. 206  
 Bélfarabia. 67. 185  
 Bengala. 76. 192  
 Berberia. 87. 204  
 Bizcaya. 18. 112  
 Biledulgerid. 88. 207  
 Biafares. 90. 209  
 Borneo. 84. 201  
 Borgoña, Cond. 26. 127  
 Borgoña, Duc. 25. 120  
 Bohemia. 52. 152.  
 Bosnia. 70. 184  
 Brabante. 39. 139  
 Brandeburg. 60. 163  
 Brasil. 102. 219  
 Bremen. 60. 165  
 Bretaña. 25. 117  
 Brunswich. 60. 165  
 Bulgaria. 69. 184

## C.

**C** Aftilla. 17. 111  
 Cataluña. 19. 113  
 Cambray. 25. 129  
 Carinthia. 52. 152  
 Carniola. 52. 152  
 Cassubia. 60. 164  
 Candia. 69. 183  
 Caramania. 72. 187.

## D.

**D** Almacia. 70. 134  
 Dagestan. 74. 191  
 Delfinado. 24. 125  
 Dezan. 77. 193  
 Diarbeck. 73. 198  
 Dinamarca. 62. 171

Candassar. 74. 190  
 Calicut. 77. 193  
 Cafreria. 93. 214  
 Cavo-Verde. 97. 215  
 Canarias. 97. 215  
 Canada. 104. 222  
 Champaña. 25. 117  
 Cerdeña. 32. 138  
 Chile. 101. 218  
 Chipre. 72. 189  
 China. 80. 195  
 Circacia. 73. 188  
 Cleves. 59. 161  
 Colonia. 58. 160  
 Cochim. 77. 194  
 Chorasan. 74. 190  
 Chochinchina. 79. 194  
 Corcega. 31. 138  
 Congo. 91. 212  
 Croacia. 70. 157  
 Chufistan. 74. 190  
 Curdistán. 72. 188  
 Curlandia. 65. 179

E.

## E.

**E** Gypto. 86. 203  
 Epiro. 69. 183  
 Erivan. 74. 191  
 Escocia. 48. 146  
 Escandinavia. 62. 170  
 Esclavonia. 70. 157  
 Esguizaros. 61. 167  
 España. 15. 111  
 Estados de la Iglesia. 29. 129  
 Estremadura. 17. 111  
 Etiopia. 90. 210  
 Europa. 12. 111

## F.

**F** Arfistan. 74. 189  
 Fez. 88. 205  
 Ferden. 59. 165  
 Ferrara. 27. 130  
 Filipinas. 83. 199  
 Flandria. 35. 140  
 Florida. 104. 221  
 Francia. 23. 114  
 Franconia. 51. 151  
 Frisia. 46. 141

## G.

**G** Alicia. 17. 111  
 Gange. 76. 193  
 Genua. 27. 137

## H.

**H** Annonia. 36. 139  
 Hanover. 76. 165  
 Hafia. 55. 158.  
 Hildesheim. 61. 165  
 Holanda. 41. 141  
 Holanda Nueva. 105. 224  
 Holstein. 60. 164  
 Hungaria. 53. 156

## I.

**I** Apon. 82. 198  
 Iamaica. 106. 223  
 Ieffo. 108. 224.  
 Imireta. 73. 188  
 Imperio. 49. 151  
 Inglaterra. 47. 142  
 Ingl. Nueva. 105. 222

In-



Indias. 75. 191  
 Irlanda. 48. 148  
 Isla de Francia. 25. 116  
 Illanda. 107. 223  
 Italia. 27. 129  
 Juliers. 59. 161  
 Judea. 72. 187  
 Kheirman. 74. 190  
 Krimea. 67. 186

## L.

**L** Awemburg. 61. 164  
 R. de Leon. 17. 111  
 Go. de Leon. 24. 121  
 Lengüadoca. 24. 123  
 Lieja. 39. 139  
 Limburg. 39. 139  
 Lituania. 64. 176  
 Lorena. 26. 128  
 Lombardia. 29. 135  
 Luca. 31. 137  
 Luxemburg. 38. 140  
 Lucayas. 107. 223  
 Lusacia. 59. 163

## M.

**M** Allorca. 22. 113  
 Mantua. 29. 136  
 Malta. 31. 138  
 Malinas. 40. 139  
 Marca. 59. 161  
 Magdeburg. 60. 165  
 Maffovia. 64. 178

Mazedonia. 68. 182  
 Makheran. 74. 190  
 Mazanderan. 74. 191  
 Maldivas. 84. 201  
 Marruecos. 88. 204  
 Madera. 97. 216  
 Magallanica. 101. 218  
 Mekelburg. 60. 165  
 Metelino. 72. 189  
 Mexico. 102. 220  
 Minorca. 22. 113  
 D. de Milan. 30. 134  
 Mingrelia. 72. 188  
 Monferrado. 29. 136  
 Modena. 29. 136  
 Moravi. 52. 153  
 Moguncia. 58. 159  
 Los Montes. 59. 162  
 Moscovia. 66. 179  
 Morea. 69. 183  
 Moldavia. 67. 185  
 Mogol. 76. 191  
 Molucas. 83. 200  
 Monomotapa. 92. 212  
 Monoemugi. 92. 213  
 Mozambique. 93. 214  
 Murcia. 19. 113

## N.

**N** Avarra. 18. 112  
 Napoles. 28. 131  
 Namur. 37. 139  
 Natolia. 72. 187  
 Nigricia. 89. 208

Nor-

Normandia. 25. 115  
 Norwega. 62. 170  
 Nubia. 91. 211

## O.

**O** rleans. 25. 118  
 Oran. 88. 206

## P.

**P** Aifes Baxos. 32. 139.  
 Paraguay. 100. 218  
 Parma. 29. 136  
 Palatinado Alto. 52. 151  
 Palatinado Baxo. 57. 159  
 Palestina. 72. 188  
 Papus. 83. 200  
 Persia. 74. 189  
 Perù. 100. 217  
 Phenicia. 73. 187  
 Picardia. 29. 114  
 Piamonte. 30. 134  
 Portugal. 21. 113  
 Pomerania. 60. 163  
 Pomerelia. 60. 164  
 Polonia. 64. 175  
 Podolia. 81. 177  
 Polaquia. 65. 179  
 Provença. 24. 125

## R.

**R** Aguzá. 70. 185  
 Romanía. 68. 182

Rusia. 65. 178  
 Rosellon. 24. 124

## S.

**S** Abluftan. 74. 190  
 Samogitia. 65. 179  
 Saboya. 30. 135  
 Saxonia Alta. 59. 162  
 Saxonia Baxa. 60. 164  
 Servia. 69. 184  
 Sicilia. 31. 137  
 Scirvan. 74. 190  
 Silefia. 52. 154  
 Sififan. 74. 189  
 Siam. 78. 194  
 Sonda. 83. 200  
 Sofala. 93. 213  
 Sotovento. 107. 223  
 Spitzberg. 108. 223  
 Styria. 52. 152  
 Suavia. 54. 158  
 Suecia. 63. 172  
 Sundgaw. 56. 159  
 Suria. 73. 187  
 Sus. 88. 205

## T.

**T** Artaria Chica. 67. 185  
 Tartaria Grande. 18.  
 196  
 Theffalia. 68. 183  
 Tierras Arcticas. 109. 223  
 Tier-



Tierras Australes. 109. 224  
 Tierra Firme. 101. 218  
 Tierra Nueva. 105. 222  
 Tirol. 52. 152  
 Toscana. 28. 130  
 Transilvania. 53. 157  
 Transilvania. 45. 141  
 Trento. 52. 134  
 Treveris. 58. 160  
 Tripoli. 87. 206  
 Tucuman. 101. 218  
 Turquin. 78. 194  
 Turcomania. 73. 188  
 Tunes. 87. 206  
 Turingia. 59. 162  
 Turquia en Europa. 67. 182  
 Turquia Asiática. 71. 187

## V.

V Alencia. 19. 112  
 Valachia. 67. 185

Venecia. 29. 131  
 Virginia. 103. 221  
 Utrecht. 43. 142

## W.

W Esphalia. 58. 160  
 Weteravia. 55. 158  
 Wolffembuthel. 60. 165

## Z.

Z Ara. 89. 208  
 Zanguebar. 93. 213  
 Zelanda. 42. 141  
 Zell. 60. 164  
 Zelanda Nueva. 109. 224  
 Zembra Nueva. 108. 223  
 Zeylan. 84. 201  
 Zeuta. 88. 205  
 Zutphania. 44. 142

F I N.



## T A B L A

## D E L A S M A P A S

## Contenidas en este Libro.

Nota, que las Mapas deste Atlas Abreviado se han de poner quando se enquaderna de la misma manera como se ponen las Mapas del Atlas grande.

E L Globo del Orbe, antes la Prefacion al Letor.	
	pagina.
Planispherium Celeste, ò Globo Celeste	1
Los Circulos Polares pag.	5
Europa.	12
España, ò Espagne.	15
Francia, ò la France & ses Acquisitions.	23
Italia, ò l'Italie.	27
Saboya, ò Ducatus Sabaudia.	30
Los Paisfes Baxos, ò les Pais-bas.	32
Flandes, ò Comitatus Flandria.	35
Artesia, ò Comitatus Artesia.	35
La Hannonia, ò Comitatus Hanonia.	36
Condado de Namur.	37
Ducado de Luxemburg.	38
Ducado de Limburg.	38
Ducado de Brabant.	39
Marchionatus S. R. Imperij, &c.	40
La Olanda, ò Comitatus Hollandia.	41
La Zelanda, ò Comitatus Zelandia.	42
Señorio de Utrech, ò Ultrajedini Domini.	43
Zutphania, ò Comitatus Zutphania.	44
La Gueldria, ò Ducatus Geldria, &c.	44
Señorio de Overissel, ò Over-ysel.	45
Señorio de Groeninga, ò Dominiun Groeninga.	46
	La



La Frisia, ó Comitatus Frisie.	46
Las Islas Britanicas, ó Isles Britanniques.	47
Imperio de Alemania, ó l'Empire d'Allemagne.	49
La Hungaria y Transilvania, ou le Grand Royaume d'Hongrie.	
53	
Los Reynos de Norwega, ó la Denemarq.	62
El Reyno de Suecia, ó les Royaumes de Suede & Norwege.	63
Reyno de Polonia, ó Estats de la Couronne de Pologne.	46
Los Estados del Czar de Moscovia, ó la Russie blanche de Mos-	
covie.	66
La Turquía en Europa, ó Grece ou Parte Meridionale de la	
Turquie en Europe.	67
Asia.	71
La Turquía en Asia.	72
La Persia, ó la Perse.	74
La India ó Presque Isle de Indedecale Golfe du Gange.	75
Imperio del Mogol.	76
Reyno de la China, ó la Chine.	79
La grande Tartaria.	81
Las Islas de la Asia, ó les Isles Philippines, &c.	82
Africa.	86
America.	99

## A P R O B A C I O N DEL ORDINARIO.

Reimprimi poterit. Datum Antverpiæ  
10. Novembris. 1708.

B. VAN HALMALE  
Archidiaconus &  
Librorum Censor,



