

761

00

OSWALDO

OSWALDO

OSWALDO


OSWALDO

OSWALDO

HA 76
L5
M4
1960



1020005120



UANL

UNIVERSIDAD AUTÓNOMA DE NUEVO LEÓN

DIRECCIÓN GENERAL DE BIBLIOTECAS



104426

SECRETARÍA DE FOMENTO, COLONIZACIÓN É INDUSTRIA

CENSO GENERAL

DE LA

REPÚBLICA MEXICANA

VERIFICADO EL 28 DE OCTUBRE DE 1900

CONFORME Á LAS INSTRUCCIONES
DE LA

DIRECCIÓN GENERAL DE ESTADÍSTICA

A CARGO DEL

DR. ANTONIO PEÑAFIEL

ESTADO DE QUERÉTARO

UNIVERSIDAD AUTÓNOMA DE NUEVO LEÓN



DIRECCIÓN GENERAL DE BIBLIOTECAS

MEXICO

OFICINA TIP. DE LA SECRETARÍA DE FOMENTO

Calle de San Andrés número 15.

1902



FONDO
FERNANDO DIAZ RAMIREZ

HA 761
5
M4
1900

GENSO GENERAL



U A N L

CUADROS

UNIVERSIDAD AUTÓNOMA DE NUEVO LEÓN

DIRECCIÓN GENERAL DE BIBLIOTECAS



FONDO
FERNANDO DIAZ RAMIREZ

Faint, mostly illegible table with columns and rows, possibly a library inventory or administrative record.

RESUMEN DE LAS HABITACIONES POR MUNICIPALIDADES

DISTRITOS	HABITACIONES						DEPARTAMENTOS			
	Casas de un piso	Casas de dos pisos	Casas de tres pisos	Casas de cuatro pisos	Casas de cinco pisos	Chozas ó jacales	TOTALES	Número de viviendas en todas las casas	Número de piezas ó de accesorias independientes en todas las habitaciones en todas las casas	TOTALES
Querétaro.										
Municipalidad de Querétaro.....	5,429	202	11	2,641	8,283	5,168	1,258	6,426
" de El Pueblito.....	77	2,210	2,287	199	1	200
" de Santa Rosa.....	217	2,544	2,761	110	...	110
" de La Cañada.....	1,291	3,604	4,895	1,312	33	1,345
Sumas.....	7,014	202	11	10,999	18,226	6,789	1,292	8,081
Amealco.										
Municipalidad de Amealco.....	2,101	3	1,016	3,120	2,586	3	2,589
" de Huimilpa.....	325	5	1,349	1,679	347	7	354
Sumas.....	2,426	8	2,365	4,799	2,933	10	2,943
San Juan del Río.										
Municipalidad de San Juan del Río.....	2,285	29	6,807	9,121	1,817	132	1,949
" de Tequisquiapa.....	762	3,373	4,135	437	...	437
Sumas.....	3,047	29	10,180	13,256	2,254	132	2,386
Cadereyta.										
Municipalidad de Cadereyta Méndez.....	556	2	2,422	2,980	497	34	531
" de Bernal.....	307	224	531	324	...	324
" de Vizarrón.....	112	1,015	1,129	128	...	128
" de El Doctor.....	1	1,175	1,176	1	...	1
Sumas.....	976	2	4,836	5,814	950	34	984
Tolimán.										
Municipalidad de Tolimán.....	1,714	3	1,540	3,257	1,299	...	1,299
" de Colón.....	750	3	2,816	3,569	752	2	754
" de Penamiller.....	400	2	1,160	1,562	444	...	444
Sumas.....	2,864	8	5,516	8,388	2,495	2	2,497
Jalpan.										
Municipalidad de Jalpan.....	650	6	3,003	3,659	672	...	672
" de Amoles.....	2,639	1,475	4,114	2,324	354	2,678
" de Landa.....	552	1	1,334	1,887	550	...	550
Sumas.....	3,841	7	5,812	9,660	3,546	354	3,900
Total del Estado.....	20,168	256	11	39,708	60,143	18,967	1,824	20,791

RESUMEN DE LAS HABITACIONES POR MUNICIPALIDADES

FAMILIAS U HOGARES						Número de casas en construcción	Moradas colectivas y número de personas que las habitan									
Número de familias ó hogares de todas las casas		Número de familias ó hogares de todas las accesorias		Número de familias ó hogares de todos los jacales			De una persona	De dos ó más personas	De una persona	De dos ó más personas	De una persona	De dos ó más personas	De una persona	De dos ó más personas	De una persona	De dos ó más personas
De una persona	De dos ó más personas	De una persona	De dos ó más personas	De una persona	De dos ó más personas	Hoteles										
820	5,114	104	306	58	2,274	13	5	45	12	117	1	2	2	143
1	195	5	2,190
44	1,308	8	3,529	2
865	6,726	104	306	75	7,458	15	5	45	12	117	1	2	2	143
Amealco.																
20	2,590	3	833	39	1
4	317	2	1,305	9
24	2,907	5	2,138	48	1
San Juan del Río.																
154	1,729	5	94	175	4,948	14	2	30	5	83	2	18	1	12
18	379	130	1,894	2	1	6
172	2,108	5	94	305	6,842	16	2	30	6	89	2	18	1	12
Cadereyta.																
49	480	...	17	17	2,366	2	3	10
...	331	258
...	128	16	941
...	1	1,175
49	940	...	17	33	4,740	2	3	10
Tolimán.																
25	1,280	36	1,435	1	1	1	2
42	655	36	1,666	60	1	1
9	446	20	1,048	2	1	1
76	2,381	92	4,149	62	2	2	1	2
Jalpan.																
8	653	41	2,478	5	1	9	1	5
12	2,311	...	354	5	1,459	21
25	525	27	1,147
45	3,489	...	354	73	5,084	26	1	9	1	5
1,231	18,551	109	771	583	30,411	169	7	65	25	227	3	20	5	162

Continuación del Resumen de las

DISTRITOS	MORADAS COLECTIVAS Y NUMERO DE									
	Casas de asilo	Número de personas	Hospicios	Número de personas	Colegios de internos	Número de personas	Prisiones	Número de personas	Penitenciarías	Número de personas
Querétaro.										
Municipalidad de Querétaro.....	1	100	1	159	9	450	2	304		
" de El Pueblito.....										
" de Santa Rosa.....										
" de La Cañada.....							1	2		
Sumas.....	1	100	1	159	9	450	3	306		
Amealco.										
Municipalidad de Amealco.....							1	64		
" de Huimilpan.....							1	30		
Sumas.....							2	94		
San Juan del Río.										
Municipalidad de San Juan del Río.....	1	17			2	32	3	144		
" de Tequisquiapa.....							1	22		
Sumas.....	1	17			2	32	4	166		
Cadereyta.										
Municipalidad de Cadereyta Méndez.....					1	10	1	40		
" de Bernal.....										
" de Vizarrón.....							1	25		
" de El Doctor.....										
Sumas.....					1	10	2	65		
Tolimán.										
Municipalidad de Tolimán.....							6	116		
" de Colón.....					1	68	1	15		
" de Penamiller.....							3	51		
Sumas.....					1	68	10	182		
Jalpan.										
Municipalidad de Jalpan.....							4	59		
" de Amoles.....										
" de Landa.....										
Sumas.....							4	59		
Total del Estado.....	2	117	1	159	13	560	25	872		

habitaciones por Municipalidades

PERSONAS QUE LAS HABITAN								TEMPLOS											
Casas correccionales	Número de personas	Cuartiles	Número de personas	Establecimientos militares	Número de personas	Barracas de la Marina Nacional	Número de personas	Del culto católico.—Su categoría						De otros cultos.—Su categoría					
								Catedrales	Parroquias	Iglesias	Capillas	Oratorios	En construcción	Sin culto ó religiosa	Totales	Catedrales	Templos	Totales	
		2	243					1	3	15	22	1			42				
									1	2	3				6				
									1	1	3				5				
									1	2	11				14				
		2	243					1	6	20	39	1			67				
									1	4	14	15			34				
									1		7				8				
									2	4	21	15			42				
		2	22						3	5	28	8	1	6	51		1	1	
		1	5						1		7				8				
		3	27						4	5	35	8	1	6	59		1	1	
										1	1	13	1		16				
										1	4	2			7				
										1		7	9		17				
										1	3	3	1		8				
										4	8	25	11		48				
		1	13							1	4	1			6				
		1	5							1	1	14	1		17				
										1	2				3				
		2	18							3	7	15	1		26				
		1	10							1	2	5		2	10				
										1	5	2		5	13				
										1		2			3				
		1	10							3	7	9		5	26				
		8	298						1	22	51	144	35	7	8	268		1	1

DISTRITOS	POBLACION POR SEXOS					
	NÚMERO DE HABITANTES			De 1 á 10 días		
	Hombres	Mujeres	Total	H	M	Total
Querétaro.						
Municipalidad de Querétaro.....	19,962	22,963	42,925	20	16	36
" de El Pueblito.....	4,602	4,555	9,157	3	5	8
" de Santa Rosa.....	4,351	4,136	8,487	4	7	11
" de La Cañada.....	9,479	9,337	18,816	7	2	9
Sumas.....	38,394	40,991	79,385	34	30	64
Amealco.						
Municipalidad de Amealco.....	7,986	7,659	15,645	2	5	7
" de Huimilpan.....	3,926	3,721	7,647	2	3	5
Sumas.....	11,912	11,380	23,292	4	8	12
San Juan del Río.						
Municipalidad de San Juan del Río.....	15,216	14,883	30,099	8	9	17
" de Tequisquiapan.....	5,150	5,268	10,418	8	11	19
Sumas.....	20,366	20,151	40,517	16	20	36
Cadereyta Méndez.						
Municipalidad de Cadereyta Méndez.....	6,575	6,729	13,304	1	1
" de Bernal.....	1,163	1,236	2,399	1	1
" de Vizarrón.....	2,085	2,243	4,328	2	2
" de El Doctor.....	3,096	2,955	6,051	2	1	3
Sumas.....	12,919	13,163	26,082	4	3	7
Tolimán.						
Municipalidad de Tolimán.....	5,094	6,180	11,274	3	4	7
" de Colón.....	5,357	5,531	10,888	3	4	7
" de Peñamiller.....	2,993	2,862	5,855	1	3	4
Sumas.....	13,444	14,573	28,017	7	11	18
Jalpan.						
Municipalidad de Jalpan.....	7,488	7,519	15,007	6	1	7
" de Amoles.....	6,906	6,054	12,960	3	1	4
" de Landa.....	3,661	3,468	7,129	4	4
Sumas.....	18,055	17,041	35,096	9	6	15
TOTAL DEL ESTADO.....	115,090	117,299	232,389	74	78	152

POBLACION POR EDADES											
De 11 á 20 días			De 21 á 30 ó 31 días			De 2 á 6 meses			De 7 á 12 meses		
H	M	Total	H	M	Total	H	M	Total	H	M	Total
23	22	45	48	45	93	259	293	552	517	655	1,172
1	7	8	8	6	14	83	91	174	179	192	371
4	3	7	15	9	24	75	76	151	168	165	333
5	9	14	23	19	42	163	168	331	357	354	711
33	41	74	94	79	173	580	628	1,208	1,221	1,366	2,587
2	5	7	28	26	54	113	137	250	381	347	728
1	7	8	10	16	26	84	90	174	170	169	339
3	12	15	38	42	80	197	227	424	551	516	1,067
12	9	21	49	52	101	226	227	453	540	524	1,064
4	7	11	18	16	34	91	78	169	203	168	371
16	16	32	67	68	135	317	305	622	743	692	1,435
2	3	5	13	9	22	73	59	132	216	216	432
1	1	4	4	8	10	15	25	46	31	77
.....	1	1	2	2	20	19	39	65	88	153
.....	2	1	3	11	14	25	81	85	166
3	4	7	19	16	35	114	107	221	408	420	828
3	2	5	4	14	18	87	108	195	233	252	485
3	4	7	19	14	33	89	105	194	210	198	408
3	2	5	8	7	15	55	43	98	133	110	243
9	8	17	31	35	66	231	256	487	576	560	1,136
3	4	7	10	11	21	89	99	188	246	247	493
1	2	3	10	4	14	47	31	78	184	177	361
1	6	7	6	8	14	75	49	124	131	125	256
5	12	17	26	23	49	211	179	390	561	549	1,110
69	93	162	275	263	538	1,650	1,702	3,352	4,060	4,103	8,163

DISTRITOS	De 2 años			De 3 años		
	H	M	Total	H	M	Total
	Querétaro.					
Municipalidad de Querétaro.....	572	577	1,149	479	475	954
" de El Pueblito.....	139	127	266	106	106	212
" de Santa Rosa.....	150	134	284	113	123	236
" de La Cañada.....	272	257	529	240	247	487
Sumas.....	1,133	1,095	2,228	938	951	1,889
Amealco.						
Municipalidad de Amealco.....	247	214	491	275	254	529
" de Huimilpan.....	128	134	262	119	126	245
Sumas.....	375	378	753	394	380	774
San Juan del Río.						
Municipalidad de San Juan del Río.....	509	538	1,047	466	403	869
" de Tequisquiapan.....	157	159	316	151	151	302
Sumas.....	666	697	1,363	617	554	1,171
Cadereyta Méndez.						
Municipalidad de Cadereyta Méndez.....	197	200	397	165	179	344
" de Bernal.....	48	32	80	22	21	43
" de Vizarrón.....	66	87	153	67	66	133
" de El Doctor.....	90	80	170	81	84	165
Sumas.....	401	399	800	335	350	685
Tolimán.						
Municipalidad de Tolimán.....	161	159	320	162	145	307
" de Colón.....	173	163	336	143	152	295
" de Peñamiller.....	103	84	187	81	79	160
Sumas.....	437	406	843	386	376	762
Jalpan.						
Municipalidad de Jalpan.....	214	225	439	219	211	430
" de Amoles.....	172	173	345	172	159	331
" de Landa.....	117	100	217	140	101	241
Sumas.....	503	498	1,001	531	471	1,002
TOTAL DEL ESTADO.....	3,515	3,473	6,988	3,201	3,082	6,283

POBLACION POR EDADES

De 4 años			De 5 años			De 6 á 10 años			De 11 á 15 años		
H	M	Total	H	M	Total	H	M	Total	H	M	Total
473	414	887	482	492	974	2,303	2,233	4,536	2,173	2,231	4,404
112	113	225	130	129	259	621	571	1,192	520	449	969
110	110	220	120	125	245	579	518	1,097	481	429	910
219	226	445	226	217	443	1,206	1,079	2,285	1,144	1,002	2,146
914	863	1,777	958	963	1,921	4,709	4,401	9,110	4,318	4,111	8,429
234	243	477	264	280	544	1,193	1,064	2,257	710	714	1,424
132	128	260	142	117	259	557	483	1,040	279	373	652
366	371	737	406	397	803	1,750	1,547	3,297	1,089	1,087	2,176
408	377	785	461	378	839	2,111	1,984	4,095	1,736	1,500	3,236
148	144	292	135	153	288	726	679	1,405	568	506	1,074
556	521	1,077	596	531	1,127	2,837	2,663	5,500	2,304	2,006	4,310
170	166	336	167	165	332	982	951	1,933	753	609	1,362
33	27	60	38	26	64	196	165	361	131	134	265
71	79	150	70	50	120	357	338	695	232	202	434
84	101	185	86	84	170	488	449	937	387	311	698
358	373	731	361	325	686	2,023	1,903	3,926	1,503	1,256	2,759
131	143	274	153	150	303	729	760	1,489	538	546	1,084
132	170	302	135	144	279	729	640	1,369	671	571	1,242
86	93	179	79	81	160	490	430	920	359	321	680
349	406	755	367	375	742	1,948	1,830	3,778	1,568	1,438	3,006
215	196	411	224	249	473	1,089	974	2,063	839	813	1,652
180	179	359	181	161	342	865	715	1,580	787	657	1,444
121	105	226	129	91	220	569	473	1,042	412	359	771
516	480	996	534	501	1,035	2,523	2,162	4,685	2,038	1,829	3,867
3,059	3,014	6,073	3,222	3,092	6,314	15,790	14,506	30,296	12,820	11,727	24,547

POBLACION POR EDADES

DISTRITOS	De 16 á 20 años			De 21 á 25 años		
	H	M	Total	H	M	Total
	Querétaro.					
Municipalidad de Querétaro.....	2,166	2,707	4,873	1,621	2,067	3,688
" de El Pueblito.....	483	563	1,046	294	401	695
" de Santa Rosa.....	441	512	953	336	339	675
" de La Cañada.....	963	1,106	2,069	659	723	1,382
Sumas.....	4,053	4,888	8,941	2,910	3,530	6,440
Amealco.						
Municipalidad de Amealco.....	774	947	1,721	606	650	1,256
" de Huimilpan.....	364	473	837	306	324	630
Sumas.....	1,138	1,420	2,558	912	974	1,886
San Juan del Río.						
Municipalidad de San Juan del Río.....	1,516	1,678	3,194	1,087	1,207	2,294
" de Tequisquiapan.....	475	612	1,087	362	428	790
Sumas.....	1,991	2,290	4,281	1,449	1,635	3,084
Cadereyta Méndez.						
Municipalidad de Cadereyta Méndez.....	725	782	1,507	424	538	962
" de Bernal.....	105	137	242	77	92	169
" de Vizarrón.....	198	260	458	151	179	330
" de El Doctor.....	341	385	726	234	247	481
Sumas.....	1,369	1,564	2,933	886	1,056	1,942
Tolimán.						
Municipalidad de Tolimán.....	467	767	1,234	324	477	801
" de Colón.....	491	635	1,126	381	461	842
" de Peñamiller.....	302	325	627	205	217	422
Sumas.....	1,260	1,727	2,987	910	1,155	2,065
Jalpan.						
Municipalidad de Jalpan.....	855	988	1,843	644	681	1,325
" de Amoles.....	898	915	1,813	572	580	1,152
" de Landa.....	347	459	806	300	311	611
Sumas.....	2,100	2,362	4,462	1,516	1,572	3,088
TOTAL DEL ESTADO.....	11,911	14,251	26,162	8,583	9,922	18,505

POBLACION POR EDADES

DISTRITOS

DISTRITOS	De 26 á 30 años			De 31 á 35 años			De 36 á 40 años			De 41 á 45 años		
	H	M	Total	H	M	Total	H	M	Total	H	M	Total
	Querétaro.											
Municipalidad de Querétaro.....	1,801	2,363	4,164	1,218	1,347	2,565	1,687	1,982	3,669	789	922	1,711
" de El Pueblito.....	437	529	966	228	187	415	393	400	793	151	123	274
" de Santa Rosa.....	411	462	873	213	153	366	334	341	675	128	99	227
" de La Cañada.....	864	1,013	1,877	463	410	873	759	809	1,568	277	255	532
Sumas.....	3,513	4,367	7,880	2,122	2,097	4,219	3,173	3,532	6,705	1,345	1,399	2,744
Amealco.												
Municipalidad de Amealco.....	814	805	1,619	412	365	777	617	591	1,208	262	217	479
" de Huimilpan.....	393	386	779	191	147	338	267	261	528	149	91	240
Sumas.....	1,207	1,191	2,398	603	512	1,115	884	852	1,736	411	308	719
San Juan del Río.												
Municipalidad de San Juan del Río.....	1,344	1,535	2,879	731	758	1,489	1,178	1,097	2,275	507	480	987
" de Tequisquiapan.....	476	584	1,060	247	208	455	373	400	773	148	127	275
Sumas.....	1,820	2,119	3,939	978	966	1,944	1,551	1,497	3,048	655	607	1,262
Cadereyta Méndez.												
Municipalidad de Cadereyta Méndez.....	649	733	1,382	283	346	629	515	595	1,110	221	178	399
" de Bernal.....	96	152	248	62	70	132	94	106	200	29	39	68
" de Vizarrón.....	181	236	417	88	97	185	160	166	326	68	40	108
" de El Doctor.....	305	333	638	137	117	254	295	257	552	75	70	145
Sumas.....	1,231	1,454	2,685	570	630	1,200	1,064	1,124	2,188	393	327	720
Tolimán.												
Municipalidad de Tolimán.....	482	698	1,180	269	322	591	391	528	919	168	178	346
" de Colón.....	457	568	1,025	222	257	479	428	433	861	164	166	330
" de Peñamiller.....	283	310	593	124	126	250	236	233	469	68	61	129
Sumas.....	1,222	1,576	2,798	615	705	1,320	1,055	1,194	2,249	400	405	805
Jalpan.												
Municipalidad de Jalpan.....	713	806	1,519	368	375	743	611	594	1,205	233	216	449
" de Amoles.....	844	786	1,630	317	237	554	622	497	1,119	182	140	322
" de Landa.....	338	369	707	144	136	280	284	269	553	99	91	190
Sumas.....	1,895	1,961	3,856	829	748	1,577	1,517	1,360	2,877	514	447	961
TOTAL DEL ESTADO.....	10,888	12,668	23,556	5,717	5,658	11,375	9,244	9,559	18,803	3,718	3,493	7,211

DISTRITOS	POBLACION POR EDADES					
	De 46 á 50 años			De 51 á 55 años		
	H	M	Total	H	M	Total
Querétaro.						
Municipalidad de Querétaro.....	1,182	1,446	2,628	476	576	1,052
" de El Pueblito.....	265	236	501	74	58	132
" de Santa Rosa.....	271	228	499	74	53	127
" de La Cañada.....	606	565	1,171	184	167	351
Sumas.....	2,324	2,475	4,799	808	854	1,662
Amealco.						
Municipalidad de Amealco.....	396	313	709	163	139	302
" de Huimilpan.....	197	170	367	73	53	126
Sumas.....	593	483	1,076	236	192	428
San Juan del Río.						
Municipalidad de San Juan del Río.....	781	753	1,534	292	268	560
" de Tequisquiapan.....	301	302	603	90	71	161
Sumas.....	1,082	1,055	2,137	382	339	721
Cadereyta Méndez.						
Municipalidad de Cadereyta Méndez.....	361	396	757	114	94	208
" de Bernal.....	76	66	142	18	23	41
" de Vizarrón.....	99	91	190	38	47	85
" de El Doctor.....	151	121	272	48	40	88
Sumas.....	687	674	1,361	218	204	422
Tolimán.						
Municipalidad de Tolimán.....	252	310	562	108	101	209
" de Colón.....	292	297	589	117	94	211
" de Peñamiller.....	142	132	274	52	48	100
Sumas.....	686	739	1,425	277	243	520
Jalpan.						
Municipalidad de Jalpan.....	377	340	717	139	109	248
" de Amoles.....	350	255	605	85	64	149
" de Landa.....	185	169	354	51	38	89
Sumas.....	912	764	1,676	275	211	486
TOTAL DEL ESTADO.....	6,284	6,190	12,474	2,196	2,043	4,239

POBLACION POR EDADES

DISTRITOS											
De 56 á 60 años			De 61 á 65 años			De 66 á 70 años			De 71 á 75 años		
H	M	Total	H	M	Total	H	M	Total	H	M	Total
768	943	1,711	272	337	609	360	425	785	79	139	218
202	158	360	64	39	103	54	35	89	22	8	30
180	130	310	39	21	60	54	36	90	14	12	26
417	359	776	95	85	180	177	126	303	51	28	79
1,567	1,590	3,157	470	482	952	645	622	1,267	166	187	353
242	156	398	96	62	158	77	45	122	14	19	33
116	81	197	54	36	90	54	31	85	23	5	28
358	237	595	150	98	248	131	76	207	37	24	61
626	553	1,179	193	185	378	225	188	413	54	62	116
229	243	472	63	59	122	99	88	187	18	16	34
855	796	1,651	256	244	500	324	276	600	72	78	150
241	230	471	74	67	141	103	100	203	26	12	38
39	46	85	10	10	20	15	16	31	1	8	9
70	81	151	21	25	46	33	41	74	15	12	27
84	81	165	25	26	51	32	10	42	10	3	13
434	438	872	130	128	258	183	167	350	52	35	87
195	278	473	60	57	117	77	87	164	19	21	40
236	200	436	72	59	131	107	81	188	24	19	43
83	79	162	27	21	48	43	22	65	10	4	14
514	557	1,071	159	137	296	227	190	417	53	44	97
196	210	406	63	64	127	69	61	130	17	14	31
220	149	369	41	25	66	68	39	107	11	12	23
90	99	189	39	27	66	33	31	64	7	7	14
506	458	964	143	116	259	170	131	301	35	33	68
4,234	4,076	8,310	1,308	1,205	2,513	1,680	1,462	3,142	415	401	816

DISTRITOS	POBLACION POR EDADES					
	De 76 á 80 años			De 81 á 85 años		
	H	M	Total	H	M	Total
Querétaro.						
Municipalidad de Querétaro.....	87	128	215	25	22	47
" de El Pueblito.....	15	11	26	1	1	2
" de Santa Rosa.....	16	10	26		2	2
" de La Cañada.....	46	38	84	11	9	20
Sumas.....	164	187	351	37	34	71
Amealco.						
Municipalidad de Amealco.....	36	20	56	7	3	10
" de Huimilpan.....	11	12	23	1	2	3
Sumas.....	47	32	79	8	5	13
San Juan del Río.						
Municipalidad de San Juan del Río.....	78	66	144	15	9	24
" de Tequisquiapan.....	32	35	67	7	3	10
Sumas.....	110	101	211	22	12	34
Cadereyta Méndez.						
Municipalidad de Cadereyta Méndez.....	58	53	111	7	2	9
" de Bernal.....	8	5	13	3	6	9
" de Vizarrón.....	8	25	33	2	3	5
" de El Doctor.....	19	19	38	6	16	22
Sumas.....	93	102	195	18	27	45
Tolimán.						
Municipalidad de Tolimán.....	37	41	78	9	9	18
" de Colón.....	35	23	58	13	3	16
" de Peñamiller.....	14	23	37	2	3	5
Sumas.....	86	87	173	24	15	39
Jalpan.						
Municipalidad de Jalpan.....	31	20	51	4	3	7
" de Amoles.....	33	34	67	9	2	11
" de Landa.....	20	19	39	3	6	9
Sumas.....	84	73	157	16	11	27
TOTAL DEL ESTADO.....	584	582	1,166	125	104	229

DISTRITOS	POBLACION POR EDADES											
	De 86 á 90 años			De 91 á 95 años			De 96 á 100 años			De más de 100 años		
	H	M	Total	H	M	Total	H	M	Total	H	M	Total
Querétaro.												
Municipalidad de Querétaro.....	20	36	56	10	4	14	2	6	8	2	2	4
" de El Pueblito.....	11	1	12	2	2	4	1	4	5			
" de Santa Rosa.....	1	1	2		2	2		1	1	2	4	6
" de La Cañada.....	6	8	14	1		1	1		1			
Sumas.....	38	46	84	13	8	21	4	11	15	2	6	8
Amealco.												
Municipalidad de Amealco.....	13	4	17	5	2	7	2	1	3			
" de Huimilpan.....	2	1	3	1	2	3						
Sumas.....	15	5	20	6	4	10	2	1	3			
San Juan del Río.												
Municipalidad de San Juan del Río.....	17	17	34	3	3	6	2	3	5	1	1	2
" de Tequisquiapan.....	9	7	16	2	1	3	3	3	6			
Sumas.....	26	24	50	5	4	9	5	6	11	1	1	2
Cadereyta Méndez.												
Municipalidad de Cadereyta Méndez.....	8	13	21	2		2	2	1	3	3	3	3
" de Bernal.....	1	3	4		1	1						
" de Vizarrón.....	3	7	10		1	1						
" de El Doctor.....	13	5	18	3	6	9						
Sumas.....	25	28	53	5	8	13	2	1	3		3	3
Tolimán.												
Municipalidad de Tolimán.....	8	7	15	2		2	3	3	6			
" de Colón.....	8	10	18	2	2	4	1	4	5	1	1	2
" de Peñamiller.....	3	1	4					2	2	1	2	3
Sumas.....	19	18	37	4	2	6	4	9	13	1	3	4
Jalpan.												
Municipalidad de Jalpan.....	8	3	11	5	4	9	1	1	2			
" de Amoles.....	13	10	23	3	3	6	5	2	7		2	2
" de Landa.....	11	6	17	4		4	1	2	3	1		1
Sumas.....	32	19	51	12	7	19	7	5	12	1	2	3
TOTAL DEL ESTADO.....	155	140	295	45	33	78	24	33	57	5	15	20

DISTRITOS	POBLACION POR EDADES					
	Se ignora			TOTAL GENERAL		
	H	M	Total	Hombres	Mujeres	Total
Querétaro.						
Municipalidad de Querétaro.....	50	58	108	19,962	22,963	42,925
" de El Pueblito.....	3	3	6	4,602	4,555	9,157
" de Santa Rosa.....	18	31	49	4,351	4,136	8,487
" de La Cañada.....	37	56	93	9,479	9,337	18,816
Sumas.....	108	148	256	38,394	40,991	79,385
Amealco.						
Municipalidad de Amealco.....	1	1	2	7,986	7,659	15,645
" de Huimilpan.....				3,926	3,721	7,647
Sumas.....	1	1	2	11,912	11,380	23,292
San Juan del Río.						
Municipalidad de San Juan del Río.....	40	19	59	15,216	14,883	30,099
" de Tequisquiapan.....	7	9	16	5,150	5,268	10,418
Sumas.....	47	28	75	20,366	20,151	40,517
Cadereyta Méndez.						
Municipalidad de Cadereyta Méndez.....	24	28	52	6,575	6,729	13,304
" de Bernal.....				1,163	1,236	2,399
" de Vizarrón.....				2,085	2,243	4,328
" de El Doctor.....	6	9	15	3,096	2,955	6,051
Sumas.....	30	37	67	12,919	13,163	26,082
Tolimán.						
Municipalidad de Tolimán.....				5,094	6,180	11,274
" de Colón.....	19	13	32	5,357	5,531	10,888
" de Peñamiller.....		53	53	2,993	2,862	5,855
Sumas.....	19	66	85	13,444	14,573	28,017
Jalpan.						
Municipalidad de Jalpan.....				7,488	7,519	15,007
" de Amoles.....	31	43	74	6,906	6,054	12,960
" de Landa.....	3	8	11	3,661	3,468	7,129
Sumas.....	34	51	85	18,055	17,041	35,096
TOTAL DEL ESTADO.....	239	331	570	115,090	117,299	232,389

Entidad política de la República á que pertenece el lugar del nacimiento de los mexicanos											
Aguascalientes			Baja California			Campeche			Coahuila		
H	M	Total	H	M	Total	H	M	Total	H	M	Total
12	8	20							3	2	5
1	1	2									
13	9	22							3	2	5
2	4	6	1		1						
2	4	6	1		1						
15	13	28	1		1				3	2	5

DISTRITOS	ENTIDAD POLITICA DE LA					
	Colima			Chiapas		
	H	M	Total	H	M	Total
Querétaro.						
Municipalidad de Querétaro.....	1	2	3	1	1
" de El Pueblito.....
" de Santa Rosa.....
" de La Cañada.....
Sumas.....	1	2	3	1	1
Amealco.						
Municipalidad de Amealco.....
" de Huimilpan.....
Sumas.....
San Juan del Río.						
Municipalidad de San Juan del Río.....	1	1
" de Tequisquiapan.....
Sumas.....	1	1
Cadereyta Méndez.						
Municipalidad de Cadereyta Méndez.....
" de Bernal.....
" de Vizarrón.....
" de El Doctor.....
Sumas.....
Tolimán.						
Municipalidad de Tolimán.....
" de Colón.....
" de Peñamiller.....
Sumas.....
Jalpan.						
Municipalidad de Jalpan.....
" de Amoles.....
" de Landa.....
Sumas.....
TOTAL DEL ESTADO.....	1	3	4	1	1

REPUBLICA A QUE PERTENECE EL LUGAR DEL NACIMIENTO DE LOS MEXICANOS

Chihuahua			Distrito Federal			Durango			Guanajuato		
H	M	Total	H	M	Total	H	M	Total	H	M	Total
7	2	9	13	12	25	30	38	68	2,106	2,431	4,537
.....	2	2	252	244	496
.....	8	13	21
.....	2	2	202	202	404
7	2	9	13	14	27	32	39	70	2,568	2,890	5,458
.....	1	1	13	16	29	16	6	22
.....	1	1	6	6	12	19	25	44
.....	2	2	19	22	41	35	31	66
.....	1	1	8	16	24	1	1	2	114	84	198
.....	1	2	3	6	3	9
.....	1	1	9	18	27	1	1	2	120	87	207
.....	2	3	5
.....	9	5	14
.....
.....	11	8	19
.....	43	29	72
.....	2	2	1	1	31	32	63
.....	23	40	63
.....	2	2	1	1	97	101	198
.....	278	236	514
.....	1	1
.....	9	9	18
.....	288	245	533
7	3	10	26	32	58	53	61	114	3,119	3,362	6,481

DISTRITOS	ENTIDAD POLITICA DE LA					
	Guerrero			Hidalgo		
	H	M	Total	H	M	Total
Querétaro.						
Municipalidad de Querétaro.....	11	7	18	33	29	62
de El Pueblito.....					1	1
de Santa Rosa.....					2	2
de La Cañada.....				8	1	9
Sumas.....	11	7	18	41	33	74
Amealco.						
Municipalidad de Amealco.....				218	174	392
de Huimilpan.....				1		1
Sumas.....				219	174	393
San Juan del Río.						
Municipalidad de San Juan del Río.....				241	303	544
de Tequisquiapan.....				57	43	100
Sumas.....				298	346	644
Cadereyta Méndez.						
Municipalidad de Cadereyta Méndez.....				14	10	24
de Bernal.....						
de Vizarrón.....						
de El Doctor.....						
Sumas.....				14	10	24
Tolimán.						
Municipalidad de Tolimán.....				9	3	12
de Colón.....				1		1
de Peñamiller.....				1		1
Sumas.....				11	3	14
Jalpan.						
Municipalidad de Jalpan.....				31	29	60
de Amoles.....				167	189	356
de Landa.....						
Sumas.....				198	218	416
TOTAL DEL ESTADO.....	11	7	18	781	784	1,565

REPUBLICA A QUE PERTENECE EL LUGAR DEL NACIMIENTO
DE LOS MEXICANOS

Jalisco			México			Michoacán			Morelos		
H	M	Total	H	M	Total	H	M	Total	H	M	Total
41	55	96	244	298	542	117	99	216	7	3	10
3	1	4	6	11	17	4	5	9		1	1
5	4	9	1	1	2	5	3	8	2		2
49	60	109	307	358	665	126	107	233	9	4	13
18	14	32	308	279	587	259	269	528			
			5	4	9	3	2	5			
18	14	32	313	283	596	262	271	533			
24	23	47	102	119	221	13	16	29	2	1	3
1		1	5	4	9						
25	23	48	107	123	230	13	16	29	2	1	3
			3	1	4					1	1
			11	15	26						
			14	16	30					1	1
				2	2						
			5	6	11	3		3			
10	2	12					1	1			
10	2	12	5	8	13	3	1	4			
1		1		2	2		1	1			
1		1		2	2		1	1			
103	99	202	746	790	1,536	404	396	800	11	6	17

DISTRITOS	ENTIDAD POLITICA DE LA					
	Nuevo Leon			Oaxaca		
	H	M	Total	H	M	Total
Querétaro.						
Municipalidad de Querétaro.....	9	10	19	6	1	7
" de El Pueblito.....						
" de Santa Rosa.....						
" de La Cañada.....		1	1			
Sumas.....	9	11	20	6	1	7
Amealco.						
Municipalidad de Amealco.....				2		2
" de Huimilpan.....						
Sumas.....				2		2
San Juan del Río.						
Municipalidad de San Juan del Río.....				4	3	7
" de Tequisquiapan.....						
Sumas.....				4	3	7
Cadereyta Méndez.						
Municipalidad de Cadereyta Méndez.....						
" de Bernal.....						
" de Vizarrón.....						
" de El Doctor.....						
Sumas.....						
Tolimán.						
Municipalidad de Tolimán.....						
" de Colón.....						
" de Peñamiller.....						
Sumas.....						
Jalpan.						
Municipalidad de Jalpan.....						
" de Amoles.....						
" de Landa.....						
Sumas.....						
TOTAL DEL ESTADO.....	9	11	20	12	4	16

REPUBLICA A QUE PERTENECE EL LUGAR DEL NACIMIENTO DE LOS MEXICANOS											
Puebla			Querétaro			San Luis Potosí			Sinaloa		
H	M	Total	H	M	Total	H	M	Total	H	M	Total
36	30	66	16,967	19,540	36,507	59	62	121	1	1	2
			4,325	4,280	8,605	9	6	15			
			4,340	4,120	8,460						
2	2	4	9,151	9,036	18,187	2	9	11			
38	32	70	34,783	36,976	71,759	70	77	147	1	1	2
1	1	2	7,114	6,852	13,966	10	2	12	1		1
			3,891	3,683	7,574		1	1			
1	1	2	11,005	10,535	21,540	10	3	13		1	1
5	1	6	14,649	14,273	28,922	3	2	5			
			5,062	5,201	10,263						
5	1	6	19,711	19,474	39,185	3	2	5			
			6,529	6,689	13,218	2	1	3			
			1,154	1,231	2,385						
			2,074	2,228	4,302						
			3,080	2,943	6,023						
			12,837	13,091	25,928	2	1	3			
			5,008	6,113	11,121	6		6			
			5,302	5,490	10,792	6	3	9			
			2,954	2,818	5,772						
			13,264	14,421	27,685	12	3	15			
			6,847	6,930	13,777	326	314	640			
			6,794	5,958	12,752						
	1	1	3,324	3,143	6,467	158	121	279			
	1	1	16,965	16,031	32,996	484	435	919			
44	35	79	108,565	110,528	219,093	581	521	1,102	1	2	3

DISTRITOS	ENTIDAD POLITICA DE LA					
	Sonora			Tabasco		
	H	M	Total	H	M	Total
Querétaro.						
Municipalidad de Querétaro.....	12	29	41	1		1
" de El Pueblito.....						
" de Santa Rosa.....						
" de La Cañada.....						
Sumas.....	12	29	41	1		1
Amealco.						
Municipalidad de Amealco.....						
" de Huimilpan.....						
Sumas.....						
San Juan del Rio.						
Municipalidad de San Juan del Rio.....						
" de Tequisquiapan.....						
Sumas.....						
Cadereyta Méndez.						
Municipalidad de Cadereyta Méndez.....						
" de Bernal.....						
" de Vizarrón.....						
" de El Doctor.....						
Sumas.....						
Tolimán.						
Municipalidad de Tolimán.....						
" de Colón.....						
" de Peñamiller.....						
Sumas.....						
Jalpan.						
Municipalidad de Jalpan.....						
" de Amoles.....						
" de Landa.....						
Sumas.....						
TOTAL DEL ESTADO.....	12	29	41	1		1

REPUBLICA A QUE PERTENECE EL LUGAR DEL NACIMIENTO
DE LOS MEXICANOS

Tamaulipas			Tepic			Tlaxcala			Veracruz		
H	M	Total	H	M	Total	H	M	Total	H	M	Total
2	5	7	1	2	3	2	4	6	6	17	23
										2	2
2	5	7	1	2	3	2	4	6	6	19	25
										1	1
										1	1
	1	1							3		3
	1	1							3		3
	1	1									
2	2	4									
2	3	5									
4	9	13	1	2	3	2	4	6	9	20	29

DISTRITOS	Entidad política de la República á que pertenece el lugar el nacimiento los mexicanos								
	Yucatán			Zacatecas			Se ignora		
	H	M	Total	H	M	Total	H	M	Total
Querétaro.									
Municipalidad de Querétaro.....				17	20	37	173	240	413
" de El Pueblito.....									
" de Santa Rosa.....					1	1	32	24	56
" de La Cañada.....									
Sumas.....				17	21	38	205	264	469
Amealco.									
Municipalidad de Amealco.....							26	44	70
" de Huimilpan.....									
Sumas.....							26	44	70
San Juan del Río.									
Municipalidad de San Juan del Río.....				1	2	3	8	4	12
" de Tequisquiapan.....							14	14	28
Sumas.....				1	2	3	22	18	40
Cadereyta Méndez.									
Municipalidad de Cadereyta Méndez.....							21	20	41
" de Bernal.....									
" de Vizarrón.....							16	12	28
" de El Doctor.....									
Sumas.....							37	32	69
Tolimán.									
Municipalidad de Tolimán.....							28	33	61
" de Colón.....									
" de Peñamiller.....									
Sumas.....							28	33	61
Jalpan.									
Municipalidad de Jalpan.....							1	8	9
" de Amoles.....							109	95	204
" de Landa.....									
Sumas.....							110	103	213
TOTAL DEL ESTADO.....				18	23	41	428	494	922

Nación ó país de su residencia de donde han salido los extranjeros											
Alemania y colonias			Argentina			Australia			Austria-Hungría		
H	M	Total	H	M	Total	H	M	Total	H	M	Total
5	1	6	1		1	1		1			
									1		1
5	1	6	1		1	1		1	1		1
1	2	3									
1	2	3									
6	3	9	1		1	1		1	1		1

DISTRITOS	NACION O PAIS DE SU					
	Bélgica			Canadá		
	H	M	Total	H	M	Total
Querétaro.						
Municipalidad de Querétaro.....						
" de El Pueblito.....						
" de Santa Rosa.....						
" de La Cañada.....						
Sumas.....						
Amealco.						
Municipalidad de Amealco.....						
" de Huimilpan.....						
Sumas.....						
San Juan del Río.						
Municipalidad de San Juan del Río.....		2	2			
" de Tequisquiapan.....						
Sumas.....		2	2			
Cadereyta Méndez.						
Municipalidad de Cadereyta Méndez.....						
" de Bernal.....						
" de Vizarrón.....						
" de El Doctor.....						
Sumas.....						
Tolimán.						
Municipalidad de Tolimán.....						
" de Colón.....				1	1	2
" de Peñamiller.....						
Sumas.....				1	1	2
Jalpan.						
Municipalidad de Jalpan.....						
" de Amoles.....						
" de Landa.....						
Sumas.....						
TOTAL DEL ESTADO.....		2	2	1	1	2

RESIDENCIA DE DONDE HAN SALIDO LOS EXTRANJEROS

Cuba			China			España y colonias			Estados Unidos		
H	M	Total	H	M	Total	H	M	Total	H	M	Total
						15	7	22	8	3	11
						2	4	6			
						2		2			
						11	3	14			
						30	14	44	8	3	11
2	2	4	1		1	16	11	27	2		2
						4		4			
2	2	4	1		1	20	11	31	2		2
						1	3	4			1
						1	3	4		1	1
						6		6			
						3		3			
						9		9			
						5	1	6			
						5	1	6			
2	2	4	1		1	65	29	94	10	4	14

DISTRITOS	NACION O PAIS DE SU RESIDENCIA					
	Francia y colonias			Grecia		
	H	M	Total	H	M	Total
Querétaro.						
Municipalidad de Querétaro.....	3	1	4
" de El Pueblito.....
" de Santa Rosa.....
" de La Cañada.....
Sumas.....	3	1	4
Amealco.						
Municipalidad de Amealco.....
" de Huimilpan.....
Sumas.....
San Juan del Río.						
Municipalidad de San Juan del Río.....	8	6	14
" de Tequisquiapan.....
Sumas.....	8	6	14
Cadereyta Méndez.						
Municipalidad de Cadereyta Méndez.....
" de Bernal.....
" de Vizarrón.....
" de El Doctor.....
Sumas.....
Tolimán.						
Municipalidad de Tolimán.....
" de Colón.....
" de Peñamiller.....
Sumas.....
Jalpan.						
Municipalidad de Jalpan.....
" de Amoles.....
" de Landa.....
Sumas.....
TOTAL DEL ESTADO.....	3	1	4	8	6	14

CIA DE DONDE HAN SALIDO LOS EXTRANJEROS									Nacidos en la República y extranjeros residentes		
Inglaterra, Escocia é Irlanda y sus colonias			Italia y colonias			Suiza			Nacidos en la República		
H	M	Total	H	M	Total	H	M	Total	H	M	Total
7	4	11	3	3	1	1	19,918	22,947	42,865
.....	4,599	4,551	9,150
.....	4,349	4,136	8,485
.....	9,468	9,334	18,802
7	4	11	3	3	1	1	38,334	40,968	79,302
.....	7,986	7,659	15,645
.....	3,926	3,721	7,647
.....	11,912	11,380	23,292
1	1	4	4	8	15,181	14,854	30,035
.....	5,146	5,268	10,414
1	1	4	4	8	20,327	20,122	40,449
.....	6,571	6,725	13,296
.....	1,163	1,236	2,399
.....	2,085	2,243	4,328
.....	3,096	2,955	6,051
.....	12,915	13,159	26,074
.....	5,094	6,180	11,274
.....	5,351	5,531	10,882
1	1	2,988	2,861	5,849
1	1	13,433	14,572	28,005
.....	7,483	7,518	15,001
2	1	3	6,904	6,053	12,957
.....	3,661	3,468	7,129
2	1	3	18,048	17,039	35,087
11	5	16	10	4	14	1	1	114,969	117,240	232,209

DISTRITOS		NACIONALIDAD					
		Belga			Canadense		
		H	M	Total	H	M	Total
Querétaro.							
Municipalidad	de Querétaro.....						
"	de El Pueblito.....						
"	de Santa Rosa.....						
"	de La Cañada.....						
	Sumas.....						
Amealco.							
Municipalidad	de Amealco.....						
"	de Huimilpan.....						
	Sumas.....						
San Juan del Río.							
Municipalidad	de San Juan del Río.....		2	2			
"	de Tequisquiapan.....						
	Sumas.....		2	2			
Cadereyta Méndez.							
Municipalidad	de Cadereyta Méndez.....						
"	de Bernal.....						
"	de Vizarrón.....						
"	de El Doctor.....						
	Sumas.....						
Tolimán.							
Municipalidad	de Tolimán.....						
"	de Colón.....						
"	de Peñamiller.....				1	1	2
	Sumas.....				1	1	2
Jalpan.							
Municipalidad	de Jalpan.....						
"	de Amoles.....						
"	de Landa.....						
	Sumas.....						
	TOTAL DEL ESTADO.....		2	2	1	1	2

PARA LOS QUE CONSERVEN SU NACIONALIDAD											
Cubana			China			Española			Francesa		
H	M	Total	H	M	Total	H	M	Total	H	M	Total
						15	7	22	3	1	4
						2	4	6			
						2		2			
						11	3	14			
						30	14	44	3	1	4
2	2	4	1		1	16	11	27			
						4		4			
2	2	4	1		1	20	11	31			
						1	3	4			
						6		6			
						3		3			
						9		9			
						5	1	6			
						5	1	6			
2	2	4	1		1	65	29	94	3	1	4

DISTRITOS	NACIONALIDAD					
	Griega			Inglesa		
	H	M	Total	H	M	Total
Querétaro.						
Municipalidad de Querétaro.....				7	4	11
" de El Pueblito.....						
" de Santa Rosa.....						
" de La Cañada.....						
Sumas.....				7	4	11
Amealco.						
Municipalidad de Amealco.....						
" de Huimilpan.....						
Sumas.....						
San Juan del Río.						
Municipalidad de San Juan del Río.....	8	6	14	1		1
" de Tequisquiapan.....						
Sumas.....	8	6	14	1		1
Cadereyta Méndez.						
Municipalidad de Cadereyta Méndez.....						
" de Bernal.....						
" de Vizarrón.....						
" de El Doctor.....						
Sumas.....						
Tolimán.						
Municipalidad de Tolimán.....						
" de Colón.....				1		1
" de Peñamiller.....						
Sumas.....				1		1
Jalpan.						
Municipalidad de Jalpan.....						
" de Amoles.....				2	1	3
" de Landa.....						
Sumas.....				2	1	3
TOTAL DEL ESTADO.....	8	6	14	11	5	16

DISTRITOS	NACIONALIDAD											
	Italiana			Mexicana			Norteamericana			Suiza		
	H	M	Total	H	M	Total	H	M	Total	H	M	Total
Querétaro.												
	3		3	19,918	22,947	42,865	8	3	11	1		1
				4,599	4,551	9,150						
				4,349	4,136	8,485						
				9,468	9,334	18,802						
	3		3	38,334	40,968	79,302	8	3	11	1		1
Amealco.												
				7,986	7,659	15,645						
				3,926	3,721	7,647						
				11,912	11,380	23,292						
San Juan del Río.												
	4	4	8	15,181	14,854	30,035	2		2			
				5,146	5,268	10,414						
	4	4	8	20,327	20,122	40,449	2		2			
Cadereyta Méndez.												
	3		3	6,571	6,725	13,296		1	1			
				1,163	1,236	2,399						
				3,096	2,955	6,051						
				2,085	2,243	4,328						
	3		3	12,915	13,159	26,074		1	1			
Tolimán.												
				5,094	6,180	11,274						
				5,351	5,531	10,882						
				2,988	2,861	5,849						
				13,433	14,572	28,005						
Jalpan.												
				7,483	7,518	15,001						
				6,904	6,053	12,957						
				3,661	3,468	7,129						
				18,048	17,039	35,087						
	10	4	14	114,969	117,240	232,209	10	4	14	1		1

DISTRITOS	NACIONALIDAD					
	Conservan su nacionalidad			Extranjeros nacionalizados mexicanos		
	H	M	Total	H	M	Total
Querétaro.						
Municipalidad de Querétaro.....	19,962	22,963	42,925
" de El Pueblito.....	4,602	4,555	9,157
" de Santa Rosa.....	4,351	4,136	8,487
" de La Cañada.....	9,479	9,337	18,816
Sumas.....	38,394	40,991	79,385
Amealco.						
Municipalidad de Amealco.....	7,986	7,659	15,645
" de Huimilpan.....	3,926	3,721	7,647
Sumas.....	11,912	11,380	23,292
San Juan del Río.						
Municipalidad de San Juan del Río.....	15,216	14,883	30,099
" de Tequisquiapan.....	5,150	5,268	10,418
Sumas.....	20,366	20,151	40,517
Cadereyta Méndez.						
Municipalidad de Cadereyta Méndez.....	6,575	6,729	13,304
" de Bernal.....	1,163	1,236	2,399
" de Vizarrón.....	3,096	2,955	6,051
" de El Doctor.....	2,085	2,243	4,328
Sumas.....	12,919	13,163	26,082
Tolimán.						
Municipalidad de Tolimán.....	5,094	6,180	11,274
" de Colón.....	5,357	5,531	10,888
" de Peñamiller.....	2,993	2,862	5,855
Sumas.....	13,444	14,573	28,017
Jalpan.						
Municipalidad de Jalpan.....	7,488	7,519	15,007
" de Amoles.....	6,906	6,054	12,960
" de Landa.....	3,661	3,468	7,129
Sumas.....	18,055	17,041	35,096
TOTAL DEL ESTADO.....	115,090	117,299	232,389

NACIONALIDAD						ESTADO CIVIL					
Mexicanos nacionalizados extranjeros			TOTAL GENERAL			Menores de edad			Solteros		
H	M	Total	Hombres	Mujeres	Total	H	M	Total	H	M	Total
.....	19,962	22,963	42,925	5,881	5,802	11,683	5,230	6,318	11,548
.....	4,602	4,555	9,157	1,586	1,503	3,089	859	647	1,506
.....	4,351	4,136	8,487	1,507	1,415	2,922	981	709	1,690
.....	9,479	9,337	18,816	3,191	2,900	6,091	2,033	1,732	3,765
.....	38,394	40,991	79,385	12,165	11,620	23,785	9,103	9,406	18,509
.....	7,986	7,659	15,645	3,011	2,766	5,777	1,425	1,182	2,607
.....	3,926	3,721	7,647	1,451	1,347	2,798	756	555	1,311
.....	11,912	11,380	23,292	4,462	4,113	8,575	2,181	1,737	3,918
.....	15,216	14,883	30,099	5,694	4,672	10,366	3,511	3,509	7,020
.....	5,150	5,268	10,418	1,939	1,618	3,557	994	1,141	2,135
.....	20,366	20,151	40,517	7,633	6,290	13,923	4,505	4,650	9,155
.....	6,575	6,729	13,304	2,125	2,018	4,143	1,824	1,725	3,549
.....	1,163	1,236	2,399	471	373	844	245	305	550
.....	3,096	2,955	6,051	964	894	1,858	901	805	1,706
.....	2,085	2,243	4,328	794	756	1,550	605	668	1,273
.....	12,919	13,163	26,082	4,354	4,041	8,395	3,575	3,503	7,078
.....	5,094	6,180	11,274	1,986	1,839	3,825	961	1,389	2,350
.....	5,357	5,531	10,888	1,918	1,778	3,696	1,086	1,061	2,147
.....	2,993	2,862	5,855	1,256	968	2,224	737	788	1,525
.....	13,444	14,573	28,017	5,160	4,585	9,745	2,784	3,238	6,022
.....	7,488	7,519	15,007	2,536	2,261	4,797	2,380	2,265	4,645
.....	6,906	6,054	12,960	2,005	1,716	3,721	1,977	1,495	3,472
.....	3,661	3,468	7,129	1,394	1,147	2,541	1,104	923	2,027
.....	18,055	17,041	35,096	5,935	5,124	11,059	5,461	4,683	10,144
.....	115,090	117,299	232,389	39,709	35,773	75,482	27,609	27,217	54,826

DISTRITOS		ESTADO					
		Casados			Viudos		
		H	M	Total	H	M	Total
Querétaro.							
Municipalidad de Querétaro.....	7,818	7,679	15,497	891	2,967	3,858	
" de El Pueblito.....	1,988	2,023	4,011	169	381	550	
" de Santa Rosa.....	1,697	1,695	3,392	148	299	447	
" de La Cañada.....	3,803	3,779	7,582	411	906	1,317	
Sumas.....	15,306	15,176	30,482	1,619	4,553	6,172	
Amealco.							
Municipalidad de Amealco.....	3,241	3,141	6,382	293	543	836	
" de Humilpan.....	1,546	1,533	3,079	153	274	427	
Sumas.....	4,787	4,674	9,461	446	817	1,263	
San Juan del Río.							
Municipalidad de San Juan del Río.....	5,402	5,327	10,729	602	1,366	1,968	
" de Tequisquiapan.....	2,006	1,971	3,977	200	519	719	
Sumas.....	7,408	7,298	14,706	802	1,885	2,687	
Cadereyta Méndez.							
Municipalidad de Cadereyta Méndez.....	2,281	2,216	4,497	251	657	908	
" de Bernal.....	415	436	851	32	122	154	
" de Vizarrón.....	1,108	1,045	2,153	107	196	303	
" de El Doctor.....	597	606	1,203	88	210	298	
Sumas.....	4,401	4,303	8,704	478	1,185	1,663	
Tolimán.							
Municipalidad de Tolimán.....	1,834	1,932	3,766	264	975	1,239	
" de Colón.....	2,168	2,160	4,328	184	476	660	
" de Peñamiller.....	865	851	1,716	135	255	390	
Sumas.....	4,867	4,943	9,810	583	1,706	2,289	
Jalpan.							
Municipalidad de Jalpan.....	2,203	2,190	4,393	365	797	1,162	
" de Amoles.....	2,267	2,148	4,415	296	494	790	
" de Landa.....	982	975	1,957	164	414	578	
Sumas.....	5,452	5,313	10,765	825	1,705	2,530	
TOTAL DEL ESTADO.....	42,221	41,707	83,928	4,753	11,851	16,604	

CIVIL						Población según la ocupación principal					
Se ignora			TOTAL GENERAL			PROFESIONES					
H	M	Total	Hombres	Mujeres	Total	Abogados	Agentes de seguros	Arquitectos	Dentistas	Farmacéuticos	Ingenieros en general
142	197	339	19,962	22,963	42,925	60	6	4	3	29	16
.....	1	1	4,602	4,555	9,157
18	18	36	4,351	4,136	8,487
41	20	61	9,479	9,337	18,816	3	1
201	236	437	38,394	40,991	79,385	63	6	4	3	30	16
16	27	43	7,986	7,659	15,645	1
20	12	32	3,926	3,721	7,647	1
36	39	75	11,912	11,380	23,292	2
7	9	16	15,216	14,883	30,099	2	1	2	2
11	19	30	5,150	5,268	10,418	1	1
18	28	46	20,366	20,151	40,517	3	1	2	3
94	113	207	6,575	6,729	13,304	2	1	2	1
.....	1,163	1,236	2,399
16	15	31	2,085	2,243	4,328
1	3	4	3,096	2,955	6,051
111	131	242	12,919	13,163	26,082	2	1	2	1
49	45	94	5,094	6,180	11,274	1	1
1	56	57	5,357	5,531	10,888	2
.....	2,993	2,862	5,855
50	101	151	13,444	14,573	28,017	3	1
4	6	10	7,488	7,519	15,007
361	201	562	6,906	6,054	12,960	1	1
17	9	26	3,661	3,468	7,129	1
382	216	598	18,055	17,041	35,096	2	1
798	751	1,549	115,090	117,299	232,389	73	8	6	5	36	18

DISTRITOS	POBLACION						
	PROFESIONES						
	Miembros de obras	Medicinos	Médicos alopáticos	Médicos homeópatas	Notarios	Parteras	Veterinarios
Querétaro.							
Municipalidad de Querétaro.....		45	16	2	17	15	2
" de El Pueblito.....		1					
" de Santa Rosa.....							
" de La Cañada.....		13			1	1	1
Sumas.....		59	16	2	18	16	3
Amealco.							
Municipalidad de Amealco.....		2					
" de Huimilpan.....		2				1	
Sumas.....		2	2			1	
San Juan del Río.							
Municipalidad de San Juan del Río.....		6	4			3	
" de Tequisquiapan.....							
Sumas.....		6	4			3	
Cadereyta Méndez.							
Municipalidad de Cadereyta Méndez.....					2		
" de Bernal.....						1	
" de Vizarrón.....							
" de El Doctor.....							
Sumas.....					2	1	
Tolimán.							
Municipalidad de Tolimán.....						1	
" de Colón.....							
" de Peñamiller.....		1				1	
Sumas.....		1				2	
Jalpan.							
Municipalidad de Jalpan.....		1	1			9	
" de Amoles.....		6	3			5	
" de Landa.....			1			3	
Sumas.....		7	5			17	
TOTAL DEL ESTADO.....	3	74	25	2	20	40	3

SEGUN LA OCUPACION PRINCIPAL

AGRICULTURA											
Agricultores			Jardineros y hortelanos			Administradores y dependientes de campo			Peones del campo		
H	M	Total	H	M	Total	H	M	Total	H	M	Total
157	25	182	98	5	103	1		1	4,970	89	5,059
95	1	96							2,816		2,816
3		3	2		2				2,567	53	2,620
92	4	96	199		199	3		3	4,625	19	4,644
347	30	377	299	5	304	4		4	14,978	161	15,139
Amealco.											
124	3	127							4,386	222	4,608
100		100							2,262	11	2,273
224	3	227							6,648	233	6,881
San Juan del Río.											
93	4	97	2		2	38		38	9,487	67	9,554
50		50	5		5	24		24	3,256	8	3,264
143	4	147	7		7	62		62	12,743	75	12,818
Cadereyta Méndez.											
53	3	56	24	15	39	1		1	2,829	30	2,859
30		30							487		487
35	1	36				11		11	894	187	1,081
8		8	1	2	3				1,807		1,807
126	4	130	25	17	42	12		12	6,017	217	6,234
Tolimán.											
128		128	1		1				1,835	45	1,880
157	2	159	5		5				2,844	5	2,849
14		14				1		1	1,432	22	1,454
299	2	301	6		6	1		1	6,111	72	6,183
Jalpan.											
136	24	160				48		48	4,737	1,327	6,064
564	127	691	2		2				3,356	69	3,425
44	1	45							2,146	25	2,171
744	152	896	2		2	48		48	10,239	1,421	11,660
1,883	195	2,078	339	22	361	127		127	56,736	2,179	58,915

POBLACION

DISTRITOS	MINERÍA					
	Mineros ó barreteros y pepenadores			Obreros de las haciendas de beneficio y fundiciones en general		
	H	M	Total	H	M	Total
Querétaro.						
Municipalidad de Querétaro.....	10	10	10	8	18
" de El Pueblito.....
" de Santa Rosa.....
" de La Cañada.....
Sumas.....	10	10	10	8	18
Amealco.						
Municipalidad de Amealco.....
" de Huimilpan.....
Sumas.....
San Juan del Río.						
Municipalidad de San Juan del Río.....	1	1
" de Tequisquiapan.....	4	4
Sumas.....	5	5
Cadereyta Méndez.						
Municipalidad de Cadereyta Méndez.....	7	7
" de Bernal.....	2	2
" de Vizarrón.....	55	55
" de El Doctor.....	2	2
Sumas.....	66	66
Tolimán.						
Municipalidad de Tolimán.....	3	3
" de Colón.....	6	6
" de Peñamiller.....	3	3
Sumas.....	12	12
Jalpan.						
Municipalidad de Jalpan.....	1	1
" de Amoles.....	118	118
" de Landa.....
Sumas.....	119	119
TOTAL DEL ESTADO.....	212	212	10	8	18

SEGUN LA OCUPACION PRINCIPAL

Distritos	COMERCIO											
	Corredores			Comerciantes			Dependientes			Vendedores ambulantes		
	H	M	Total	H	M	Total	H	M	Total	H	M	Total
2	42	9	51	1,116	623	1,739	47	2	49	4	11	15
.....	85	26	111	3	3
.....	96	26	122	17	2	19
.....	159	69	228	7	7
2	42	9	51	1,456	744	2,200	74	4	78	4	11	15
.....	215	58	273	12	12	14	5	19
.....	50	28	78	1	1
.....	265	86	351	13	13	14	5	19
.....	3	1	4	345	116	461	54	5	59	15	8	23
.....	159	11	170	8	8	17	1	18
.....	3	1	4	504	127	631	62	5	67	32	9	41
.....	3	3	495	276	771	3	3
.....	121	73	194	3	16	19
.....	34	19	53
.....	16	17	33
.....	3	3	666	385	1,051	6	16	22
.....	563	72	635
.....	177	45	222	5	5
.....	49	9	58	3	3
.....	789	126	915	5	5	3	3
.....	88	50	138	12	2	14	3	1	4
.....	1	1	98	41	139
.....	23	26	49
.....	1	1	209	117	326	12	2	14	3	1	4
2	49	10	59	3,889	1,585	5,474	166	11	177	62	42	104

DISTRITOS	POBLACION						
	ADMINISTRACION						
	Empleados públicos			Jefes y ediles del ejército	Jefes y ediles de la Armada Nacional	Policia	Tropa
	H	M	Total				
Querétaro.							
Municipalidad de Querétaro.....	144	4	148	14	4	10	310
" de El Pueblito.....	9		9				2
" de Santa Rosa.....							
" de La Cañada.....	13		13			1	
Sumas.....	166	4	170	14	4	11	312
Amealco.							
Municipalidad de Amealco.....	4		4	11			
" de Huimilpan.....	1		1				
Sumas.....	5		5	11			
San Juan del Río.							
Municipalidad de San Juan del Río.....	35		35	1		6	18
" de Tequisquiapan.....	1		1			1	2
Sumas.....	36		36	1		7	20
Cadereyta Méndez.							
Municipalidad de Cadereyta Méndez.....	3		3				
" de Bernal.....	3		3				3
" de Vizarrón.....	3		3				
" de El Doctor.....	11		11				
Sumas.....	20		20				3
Tolimán.							
Municipalidad de Tolimán.....	19	2	21			1	12
" de Colón.....	4		4				3
" de Peñamiller.....	4		4			3	
Sumas.....	27	2	29			4	15
Jalpan.							
Municipalidad de Jalpan.....	5		5	10			
" de Amoles.....	1		1			1	
" de Landa.....							
Sumas.....	6		6	10		1	
TOTAL DEL ESTADO.....	260	6	266	36	4	23	350

SEGUN LA OCUPACION PRINCIPAL

Sacerdotes católicos	Sacerdotes de otras cultas	Profesores de Instrucción			Estudiantes			Escolares			Propietarios		
		H	M	Total	H	M	Total	H	M	Total	H	M	Total
		77	3	27	68	95	479	146	625	780	482	1,262	45
1		1		1	2		2	47	29	76			
3		3	2	5			3	1		1			
81	3	32	74	106	484	146	630	974	673	1,647	48	202	250
1		6	6	12				190	114	304		1	1
		4	4	8				41	6	47			
1		10	10	20				231	120	351		1	1
5		16	5	21	5	1	6	396	236	632	26	62	88
2		2	5	7				47	17	64	2	8	10
7		18	10	28	5	1	6	443	253	696	28	70	98
2		6	8	14	1		1	35	13	48			
1		1	9	10				79	45	124		2	2
1		1		1				16	1	17	5	3	8
1		1		1									
5		9	17	26	1		1	130	59	189	5	5	10
2		2	4	6	1		1	112	79	191	4	5	9
2		6	9	15		1	1	97	116	213	1	3	4
		4	3	7				19	4	23		1	1
4		12	16	28	1	1	2	228	199	427	5	9	14
3		4	2	6				18	15	33	3	10	13
1		3	1	4				21	17	38	1		1
1								45	24	69			
5		7	3	10				84	56	140	4	10	14
103	3	88	130	218	491	148	639	2,090	1,360	3,450	90	297	387

DISTRITOS	POBLACION					
	Agrónomos	Actores			Administradores y empleados de establecimientos industriales	Artífices
		H	M	Total		
Querétaro.						
Municipalidad de Querétaro.....	1	12	12	24
" de El Pueblito.....
" de Santa Rosa.....	1
" de La Cañada.....
Sumas.....	1	12	12	24	1
Amealco.						
Municipalidad de Amealco.....
" de Huimilpan.....
Sumas.....
San Juan del Río.						
Municipalidad de San Juan del Río.....
" de Tequisquiapan.....
Sumas.....
Cadereyta Méndez.						
Municipalidad de Cadereyta Méndez.....	1
" de Bernal.....
" de Vizarrón.....
" de El Doctor.....
Sumas.....	1
Tolimán.						
Municipalidad de Tolimán.....
" de Colón.....
" de Peñamiller.....
Sumas.....
Jalpan.						
Municipalidad de Jalpan.....
" de Amoles.....
" de Landa.....
Sumas.....
TOTAL DEL ESTADO.....	1	12	12	24	1

SEGUN LA OCUPACION PRINCIPAL

TRIAS, BELLAS ARTES, ARTES Y OFICIOS

Albaniles	Alfareros			Almidoneros fabricantes			Alileros	Arteses	Arteses	Bordadoras	Caleros fabricantes
	H	M	Total	H	M	Total					
493	75	12	87	3	4	122	5	9
19	7	7	40
16	19	19	11	1
120	37	1
648	101	12	113	3	5	210	5	11
35	24	10	34	1	1	42
16	27	27	102
51	51	10	61	1	1	144
113	51	51	18	8
23	1	1	23
136	52	52	41	8
29	222	17	239	104	3
5	1	1	13
5	11	2	13	49	1
3	16
42	234	19	253	182	4
26	15	15	40	16
39	14	14	1	33	2
10	1	1	29	3
75	30	30	1	102	21
22	3	4	7	3	2	5	8	1
17	2	2
4	1	1
43	3	6	9	3	2	5	9	2
995	471	47	518	4	2	6	4	5	688	5	46

102005120

DISTRITOS		Canteros	Carboneros fabricantes	Carpinteros	Carreteros	Carreteros	Caraflores
Querétaro.							
Municipalidad de Querétaro.....	62	13	360	31	30	2	
" de El Pueblito.....	5		8	1	1		
" de Santa Rosa.....			10		1		
" de La Cañada.....	20		18	1	6		
Sumas.....	87	13	396	33	38	2	
Amealco.							
Municipalidad de Amealco.....	2	7	38		5		
" de Huimilpan.....	3	1	9		1		
Sumas.....	5	8	47		6		
San Juan del Río.							
Municipalidad de San Juan del Río.....	10		105	5	8		
" de Tequisquiapan.....		1	57		5		
Sumas.....	10	1	162	5	13		
Cadereyta Méndez.							
Municipalidad de Cadereyta Méndez.....			32	6			
" de Bernal.....			5				
" de Vizarrón.....		6	3				
" de El Doctor.....			6				
Sumas.....		6	46	6			
Tolimán.							
Municipalidad de Tolimán.....		4	12	1			
" de Colón.....	3	6	12	1	3	1	
" de Peñamiller.....			15				
Sumas.....	3	10	39	2	3	1	
Jalpan.							
Municipalidad de Jalpan.....			36	2			
" de Amoles.....			22		3		
" de Landa.....			17				
Sumas.....		22	98	2	3		
TOTAL DEL ESTADO.....	105	60	788	48	63	3	

SEGUN LA OCUPACION PRINCIPAL

TRIAS, BELLAS ARTES, ARTES Y OFICIOS

Cereros			Cerveceros			Cesteros			Cigarreros		
H	M	Total	H	M	Total	H	M	Total	H	M	Total
21	3	24	2	1	3	18		18	6	46	52
									2		2
						6		6			
21	3	24	2	1	3	24		24	8	46	54
1		1							5		5
1		1							5		5
1		1				21		21	6	6	12
						148	11	159	16	2	18
1		1				169	11	180	22	8	30
1		1				4		4	2		2
						1		1			1
									1		1
1		1				5		5	2	1	3
5	2	7							5	5	10
2		2				4		4	6	6	12
									3	1	4
7	2	9				4		4	14	12	26
									1	2	3
1		1							1		1
									1		1
1		1	1		1	1	1	2	1	2	3
32	5	37	3	1	4	203	12	215	52	69	121

DISTRITOS	POBLACION					
	Coberes	Coheteros			Cocheros	Costureros
		H	M	Total		
Querétaro.						
Municipalidad de Querétaro.....	5	27	27	57	317
" de El Pueblito.....		2	2		
" de Santa Rosa.....					
" de La Cañada.....		2	2		4
Sumas.....	5	31	31	57	321
Amealco.						
Municipalidad de Amealco.....		9	9	1	2
" de Huimilpan.....					
Sumas.....		9	9	1	2
San Juan del Río.						
Municipalidad de San Juan del Río.....	15	12	12	1	65
" de Tequisquiapan.....		3	3	1	
Sumas.....	15	15	15	2	65
Cadereyta Méndez.						
Municipalidad de Cadereyta Méndez.....		7	1	8	1	13
" de Bernal.....					1	24
" de Vizarrón.....		6		6		4
" de El Doctor.....						
Sumas.....		13	1	14	2	41
Tolimán.						
Municipalidad de Tolimán.....		16	1	17	2	7
" de Colón.....		21		21		15
" de Peñamiller.....		17		17	1	10
Sumas.....		54	1	55	3	32
Jalpan.						
Municipalidad de Jalpan.....	3	1	1		36
" de Amoles.....					1
" de Landa.....		1	1		18
Sumas.....	3	2	2		55
TOTAL DEL ESTADO.....	23	124	2	126	65	516

SEGUN LA OCUPACION PRINCIPAL

TRIAS, BELLAS ARTES, ARTES Y OFICIOS

Curtidores			Dibujantes	Doradores	Dulceros			Ebanistas	Empuntadoras	Escudadoras	Escritores		
H	M	Total			H	M	Total				H	M	Total
181	5	186	2	1	37	27	64	1	31	16	13	2	15
											1		1
6		6									3		3
187	5	192	2	1	37	27	64	1	31	16	17	2	19
5		5						1					
1	1	2											
6	1	7						1					
25		25		1	4	3	7				3	1	4
17		17						1					
42		42		1	4	3	7	1			3	1	4
52	1	53			1		1				6		6
1		1											
2		2											
55	1	56			1		1				6		6
6		6			1		1						
6		6			1		1				6		6
8		8			1		1	3					
20		20			3		3	3			6		6
9	4	13								1	1		1
4		4											
1		1											
14	4	18								1	1		1
324	11	335	2	2	45	30	75	6	31	17	33	3	36

DISTRITOS	POBLACION					
	INDUS					
	Escultores			Filarmónicos		
	H	M	Total	H	M	Total
Querétaro.						
Municipalidad de Querétaro.....	42		42	78	5	83
" de El Pueblito.....				42		42
" de Santa Rosa.....						
" de La Cañada.....				10		10
Sumas.....	42		42	130	5	135
Amealco.						
Municipalidad de Amealco.....	3		3	4		4
" de Huimilpan.....				2		2
Sumas.....	3		3	6		6
San Juan del Rio.						
Municipalidad de San Juan del Rio.....	1	1	2	14		14
" de Tequisquiapan.....						
Sumas.....	1	1	2	14		14
Cadereyta Méndez.						
Municipalidad de Cadereyta Méndez.....	1		1	1	3	4
" de Bernal.....				1	1	2
" de Vizarrón.....						
" de El Doctor.....				1		1
Sumas.....	1		1	3	4	7
Tolimán.						
Municipalidad de Tolimán.....				3		3
" de Colón.....				8		8
" de Peñamiller.....				1		1
Sumas.....				12		12
Jalpan.						
Municipalidad de Jalpan.....				9		9
" de Amoles.....				7		7
" de Landa.....	1		1	1		1
Sumas.....	1		1	17		17
TOTAL DEL ESTADO.....	48	1	49	182	9	191

SEGUN LA OCUPACION PRINCIPAL

TRIAS, BELLAS ARTES ARTES Y OFICIOS

DISTRITOS											
Floristas			Fotógrafos	Fotógrafos			Fundidores en general	Fusteros	Grabadores	Cuarteros	Herradores
H	M	Total		H	M	Total					
5	37	42	5	6	2	8	2	5	2	4	3
	1	1		3		3					
							2	1			3
5	38	43	5	9	2	11	4	6	2	4	6
											5
											5
				3		3	17				7
											1
				3		3	17				8
	2	2					2				
	1	1					1	2			2
	1	1									
	2	2					1	2			2
1		1									
	1	1					2				
1	1	2					2				
6	43	49	5	12	2	14	8	26	4	4	21

DISTRITOS	POBLACION						
	INDUS						
	Herrereros	Bojalateros	Horneros	Jabuceros	Jarcieros		
H					M	Total	
Querétaro.							
Municipalidad de Querétaro.....	99	60	1	20	1	1
" de El Pueblito.....	5	1
" de Santa Rosa.....	2	1	1
" de La Cañada.....	10	3	1	1
Sumas.....	116	63	1	20	3	3
Amealco.							
Municipalidad de Amealco.....	14	3
" de Huimilpan.....	12
Sumas.....	26	3
San Juan del Río.							
Municipalidad de San Juan del Río.....	56	10	2	87	87
" de Tequisquiapan.....	29	8
Sumas.....	85	18	2	87	87
Cadereyta Méndez.							
Municipalidad de Cadereyta Méndez.....	16	3	118	5	123
" de Bernal.....	1	2
" de Vizarrón.....	5
" de El Doctor.....	2
Sumas.....	22	7	118	5	123
Tolimán.							
Municipalidad de Tolimán.....	2	4	18	18
" de Colón.....	12	2	1	1
" de Peñamiller.....	8	2
Sumas.....	22	8	19	19
Jalpan.							
Municipalidad de Jalpan.....	16	1	4
" de Amoles.....	22	1	2	2
" de Landa.....	3	7	3	10
Sumas.....	41	2	4	9	3	12
TOTAL DEL ESTADO.....	312	101	1	26	236	8	244

SEGUN LA OCUPACION PRINCIPAL

TRIAS, BELLAS ARTES, ARTES Y OFICIOS

DISTRITOS												
Lavanderos			Ladrilleros	Lapidarios	Laceros	Laneros	Ligeros	Machucos	Molinos	Obreros de establecimientos industriales		
H	M	Total								H	M	Total
9	235	244	16	113	5	23	11	17	34	359	42	401
.....	2	7	7
.....	4	4
.....	5	5	9	1	584	406	990
9	240	249	27	113	5	23	11	18	34	954	448	1,402
4	8	12	1	1	1	1
.....	2
4	8	12	2	1	1	1	1
.....	33	33	5	7	1	6	1	13	16	29
.....	6	2	14	14
.....	33	33	11	9	1	6	1	27	16	43
.....	6	6	3	47	4	51
.....	2	1	6	2	8
.....	1	1	3	24	3	27
.....	169	108	277
.....	7	7	2	7	246	117	363
.....	5	5	1	4	4	36	7	43
.....	9	9	2	5	72	12	84
.....	5	5	1	89	7	96
.....	19	19	3	1	9	4	197	26	223
.....	21	21	1	6	2	5	7	12
.....	2	2	111	16	127
.....	2	2	1	1	2	3
.....	23	23	2	1	9	2	117	25	142
13	330	343	47	123	5	35	11	45	37	1,542	632	2,174

DISTRITOS	INDUSTRIAS, ARTES Y OFICIOS					
	Panaderos			Pasteleros		
	H	M	Total	H	M	Total
Querétaro.						
Municipalidad de Querétaro.....	249	13	262	3	3	6
" de El Pueblito.....	10	3	13			2
" de Santa Rosa.....	11		11	2		2
" de La Cañada.....	14		14			
Sumas.....	284	16	300	5	3	8
Amealco.						
Municipalidad de Amealco.....	35		35	2		2
" de Huimilpan.....	10	5	15			
Sumas.....	45	5	50	2		2
San Juan del Río.						
Municipalidad de San Juan del Río.....	44	3	47	3	4	7
" de Tequisquiapan.....	21		21			
Sumas.....	65	3	68	3	4	7
Cadereyta Méndez.						
Municipalidad de Cadereyta Méndez.....	21	2	23			
" de Bernal.....	10	3	13			
" de Vizarrón.....	6		6			
" de El Doctor.....	4		4			
Sumas.....	41	5	46			
Tolimán.						
Municipalidad de Tolimán.....	7	1	8			
" de Colón.....	17	77	94			
" de Peñamiller.....	1	3	4			
Sumas.....	25	81	106			
Jalpan.						
Municipalidad de Jalpan.....	13	16	29			
" de Amoles.....	3	2	5			
" de Landa.....	2	4	6			
Sumas.....	18	22	40			
TOTAL DEL ESTADO.....	478	132	610	10	7	17

SEGUN LA OCUPACION PRINCIPAL

INDUSTRIAS, BELLAS ARTES, ARTES Y OFICIOS

DISTRITOS	Peluqueros	Pasadores	Pintores artistas			Pintores decoradores	Plateros			Plomeros	Pureros		
			H	M	Total		H	M	Total		H	M	Total
			Querétaro	55			7	1	8		73	34	1
Amealco	1		1		1								
San Juan del Río	1				1			2					
Cadereyta Méndez	9				1		4						
Tolimán	66		8	1	9	75	38	3	41				
Jalpan	6						1		1		1	1	
	7								6		1	2	
	13						1		1	6	2	1	3
	12		1		1	8	4		4		5	5	
	9					3	4		4				
	21		1		1	11	8		8		5	5	
	1					3	3		3				
	7	9					1		1				
	8	9				3	4		4				
	4					4	3		3				
	2						2		2				
	6					4	7		7				
	3		1		1	2	5		5		4	1	5
						14	1		1				
			1		1		2		2				
	3		2		2	16	8		8		4	1	5
TOTAL DEL ESTADO.....	117	9	11	1	12	109	66	3	69	6	11	2	13

DISTRITOS	POBLACION						
	Religeros	Rebberos fabricantes	Salineros	Sastras	Sombrereros		
					H	M	Total
Querétaro.							
Municipalidad de Querétaro.....	10	95		278	61	7	68
" de El Pueblito.....				4			
" de Santa Rosa.....				10			
" de La Cañada.....				25			
Sumas.....	10	95		317	61	7	68
Amealco.							
Municipalidad de Amealco.....		1		7	1	3	4
" de Huimilpan.....				3			
Sumas.....		1		10	1	3	4
San Juan del Río.							
Municipalidad de San Juan del Río.....	2	3		75	5		5
" de Tequisquiapan.....				26			
Sumas.....	2	3		101	5		5
Cadereyta Méndez.							
Municipalidad de Cadereyta Méndez.....		2		39	10		10
" de Bernal.....				5	9		9
" de Vizarrón.....			1	1			
" de El Doctor.....				1			
Sumas.....		2	1	46	19		19
Tolimán.							
Municipalidad de Tolimán.....				66	4		4
" de Colón.....				12			
" de Peñamiller.....				11			
Sumas.....				89	4		4
Jalpan.							
Municipalidad de Jalpan.....		2		21	3		3
" de Amoles.....				40	1		1
" de Landa.....				6			
Sumas.....		2		67	4		4
TOTAL DEL ESTADO.....	12	103	1	630	94	10	104

SEGUN LA OCUPACION PRINCIPAL

TRIAS, BELLAS ARTES, ARTES Y OFICIOS

Tabaleros ó carniceros	Talladores	Talladores de fibra			Tapiceros y colchoneros	Tiquigratas	Tejedores de algodón y lana			Tejedores de palma		
		H	M	Total			H	M	Total	H	M	Total
2		1		1			8	1	9			
4	4						14		14	1	1	
							10	8	18	1	1	
83	29	2	2	4	1	2	1,093	86	1,179	9	9	
	2				2		6	3	9			
					9							
	2				11		6	3	9			
10	14	6		6			46		46			
1	6	1		1			9		9	2	2	
11	20	7		7			55		55	2	2	
13	2	24		24				3	3	13	13	
3							1	1	12			
56	1	47		47			3	12	15	72	3	
		4		4								
72	3	75		75			4	16	20	85	3	
1	1	15		15			7	8	15	4	2	
3	2	17		17			20	4	24	4	4	
1	4	11		11			3		3			
5	7	43		43			30	12	42	8	2	
	3		3	3			7	1	8			
1	12	1		1			1	2	3			
1	4						2		2			
2	19	1	3	4			10	3	13			
173	80	128	5	133	12	2	1,198	120	1,318	104	5	

Poblacion segun la ocupacion principal

Industria, Artes, Bellas Artes y Oficios

DISTRITOS	Telegrafistas			Tipógrafos	Tipógrafos		
	H	M	Total		H	M	Total
	Querétaro.						
Municipalidad de Querétaro.....	18	1	19	8	4	12	
" de El Pueblito.....							
" de Santa Rosa.....							
" de La Cañada.....	1		1				
Sumas.....	19	1	20	8	4	12	
Amealco.							
Municipalidad de Amealco.....							
" de Huimilpan.....							
Sumas.....							
San Juan del Río.							
Municipalidad de San Juan del Río.....	4		4	1		1	
" de Tequisquiapan.....							
Sumas.....	4		4	1		1	
Cadereyta Méndez.							
Municipalidad de Cadereyta Méndez.....							
" de Bernal.....							
" de Vizarrón.....							
" de El Doctor.....							
Sumas.....							
Tolimán.							
Municipalidad de Tolimán.....							
" de Colón.....							
" de Peñamiller.....							
Sumas.....							
Jalpan.							
Municipalidad de Jalpan.....							
" de Amoles.....							
" de Landa.....							
Sumas.....							
TOTAL DEL ESTADO.....	23	1	24	8	4	12	

SEGUN LA OCUPACION PRINCIPAL

Industria, Artes, Bellas Artes, Artes y Oficios

Toneleros	Torneros			Veleros			Yaceros	Zapateros		
	H	M	Total	H	M	Total		H	M	Total
		1	1	35	3	38	1	599	13	612
								4		4
								20		20
		1	1	35	3	38	1	623	13	636
								4		4
								4		4
	1		1	3		3		95	5	100
				2		2		20		20
	1		1	5		5		115	5	120
				3	1	4		34		34
								2		2
								5		5
				3	1	4		41		41
				1		1		10		10
								9		9
	2							5	2	7
	2			1		1		24	2	26
								19		19
								9		9
								28		28
	2	1	3	44	4	48	1	835	20	855

DISTRITOS	POBLACION					
	Aduerco	Aguadores			Biliteros	Cargadores
		H	M	Total		
Querétaro.						
Municipalidad de Querétaro.....	2	21	21	1	86
" de El Pueblito.....
" de Santa Rosa.....
" de La Cañada.....	3	3	3
Sumas.....	2	24	24	1	89
Amealco.						
Municipalidad de Amealco.....	1
" de Huimilpan.....
Sumas.....	1
San Juan del Río.						
Municipalidad de San Juan del Río.....	3	3	14
" de Tequisquiapan.....
Sumas.....	3	3	14
Cadereyta Méndez.						
Municipalidad de Cadereyta Méndez.....	4	4	1
" de Bernal.....	1
" de Vizarrón.....	2	2
" de El Doctor.....
Sumas.....	6	6	2
Tolimán.						
Municipalidad de Tolimán.....	1	1
" de Colón.....
" de Peñamiller.....
Sumas.....	1	1
Jalpan.						
Municipalidad de Jalpan.....	1
" de Amoles.....
" de Landa.....	1	1
Sumas.....	1	1	1
TOTAL DEL ESTADO.....	3	34	1	35	1	106

SEGUN LA OCUPACION PRINCIPAL

DIVERSAS OCUPACIONES											
Criados ó sirvientes			Empleados particulares			Mesalinas	Melónderas	Porteros			Quobaceros de la casa
H	M	Total	H	M	Total			H	M	Total	
595	1,964	2,559	123	8	131	3	672	12,402
31	55	86	7	2,947
13	15	28	16	16	1	1	2,657
69	149	218	29	1	30	26	2	2	5,689
708	2,183	2,891	168	9	177	4	705	2	1	3	23,695
96	108	204	27	1	28	27	4,523
13	13	8	8	2,467
109	108	217	35	1	36	27	6,990
208	498	706	126	126	1	133	2	2	10,592
20	24	44	11	11	3	1	1	4,231
228	522	750	137	137	1	136	3	3	14,823
172	165	337	16	16	4	2	2	4,180
11	28	39	3	3	52	653
7	17	24	4	4	1	1,248
40	92	132	4	4	14	1,853
230	302	532	27	27	71	2	2	7,934
42	74	116	5	5	1	24	3,703
16	48	64	1	1	73	3,429
22	27	49	28	1,794
80	149	229	6	6	1	125	8,926
66	147	213	17	1	18	2	1	1	2	3,707
6	3	9	7	4	11	1	1	4,013
20	39	59	1	1	20	2,198
92	189	281	25	5	30	23	2	1	3	9,918
1,447	3,453	4,900	398	15	413	6	1,087	9	2	11	72,286

DISTRITOS	POBLACION SEGUN LA					
	DIVERSAS OCUPACIONES					
	Sin ocupación			Sin ocupación por menores de edad		
	H	M	Total	H	M	Total
Querétaro.						
Municipalidad de Querétaro.....	233	38	271	4,679	4,958	9,637
" de El Pueblito.....	10	10	1,338	1,486	2,824
" de Santa Rosa.....	42	6	48	1,393	1,364	2,757
" de La Cañada.....	2,952	2,765	5,717
Sumas.....	285	44	329	10,362	10,573	20,935
Amealco.						
Municipalidad de Amealco.....	53	74	127	2,510	2,392	4,902
" de Huimilpan.....	10	8	18	1,216	1,182	2,398
Sumas.....	63	82	145	3,726	3,574	7,300
San Juan del Río.						
Municipalidad de San Juan del Río.....	28	16	44	3,160	2,978	6,138
" de Tequisquiapan.....	15	6	21	1,016	938	1,954
Sumas.....	43	22	65	4,176	3,916	8,092
Cadereyta Méndez.						
Municipalidad de Cadereyta Méndez.....	8	8	2,019	1,966	3,985
" de Bernal.....	3	3	344	327	671
" de Vizarrón.....	9	58	67	688	681	1,369
" de El Doctor.....	994	869	1,863
Sumas.....	20	58	78	4,045	3,843	7,888
Tolimán.						
Municipalidad de Tolimán.....	20	5	25	1,804	1,760	3,564
" de Colón.....	28	4	32	1,638	1,664	3,302
" de Peñamiller.....	16	16	1,181	944	2,125
Sumas.....	64	9	73	4,623	4,368	8,991
Jalpan.						
Municipalidad de Jalpan.....	48	96	144	2,053	2,025	4,078
" de Amoles.....	22	3	25	1,959	1,689	3,648
" de Landa.....	10	4	14	1,309	1,097	2,406
Sumas.....	80	103	183	5,321	4,811	10,132
TOTAL DEL ESTADO.....	555	318	873	32,253	31,085	63,338

OCUPACION PRINCIPAL						POBLACION POR CULTOS					
Se ignora			TOTAL GENERAL			Católicos			Protestantes		
H	M	Total	Hombres	Mujeres	Total	H	M	Total	H	M	Total
468	288	756	19,962	22,963	42,925	19,847	22,938	42,785	101	20	121
1	1	4,602	4,555	9,157	4,598	4,553	9,151	4	2	6
123	10	133	4,351	4,136	8,487	4,351	4,136	8,487
162	20	182	9,479	9,337	18,816	9,479	9,337	18,816
754	318	1,072	38,394	40,991	79,385	38,275	40,964	79,239	105	22	127
58	99	157	7,986	7,659	15,645	7,986	7,659	15,645
.....	7	7	3,926	3,721	7,647	3,926	3,721	7,647
58	106	164	11,912	11,380	23,292	11,912	11,380	23,292
134	19	153	15,216	14,883	30,099	15,209	14,874	30,083	7	9	16
45	3	48	5,150	5,268	10,418	5,150	5,268	10,418
179	22	201	20,366	20,151	40,517	20,359	20,142	40,501	7	9	16
55	11	66	6,575	6,729	13,304	6,571	6,723	13,294
.....	1,163	1,236	2,399	1,163	1,236	2,399
.....	2,085	2,243	4,328	2,085	2,243	4,328
.....	3,096	2,955	6,051	3,096	2,955	6,051
55	11	66	12,919	13,163	26,082	12,915	13,157	26,072
186	367	553	5,094	6,180	11,274	5,094	6,180	11,274
12	8	20	5,357	5,531	10,888	5,357	5,531	10,888
9	9	2,993	2,862	5,855	2,992	2,862	5,854	1	1
207	375	582	13,444	14,573	28,017	13,443	14,573	28,016	1	1
12	1	13	7,488	7,519	15,007	7,488	7,519	15,007
409	57	446	6,906	6,054	12,960	6,870	6,037	12,907	5	3	8
3	3	3,661	3,468	7,129	3,660	3,468	7,128	1	1
424	58	482	18,055	17,041	35,096	18,018	17,024	35,042	6	3	9
1,677	890	2,567	115,090	117,299	232,389	114,922	117,240	232,162	119	34	153

DISTRITOS	POBLACION POR CULTOS					
	Sin culto			Se ignora		
	H	M	Total	H	M	Total
Querétaro.						
Municipalidad de Querétaro.....	3		3	11	5	16
" de El Pueblito.....						
" de Santa Rosa.....						
" de La Cañada.....						
Sumas.....	3		3	11	5	16
Amealco.						
Municipalidad de Amealco.....						
" de Huimilpan.....						
Sumas.....						
San Juan del Río.						
Municipalidad de San Juan del Río.....						
" de Tequisquiapan.....						
Sumas.....						
Cadereyta Méndez.						
Municipalidad de Cadereyta Méndez.....				4	6	10
" de Bernal.....						
" de Vizarrón.....						
" de El Doctor.....						
Sumas.....				4	6	10
Tolimán.						
Municipalidad de Tolimán.....						
" de Colón.....						
" de Peñamiller.....						
Sumas.....						
Jalpan.						
Municipalidad de Jalpan.....						
" de Amoles.....				31	14	45
" de Landa.....						
Sumas.....				31	14	45
TOTAL DEL ESTADO.....	3		3	46	25	71

TOS

Población según el idioma ó lengua hablada

TOTAL GENERAL			Castellano			Mexicano			Otomí		
Hombres	Mujeres	Total	H	M	Total	H	M	Total	H	M	Total
19,962	22,963	42,925	18,904	21,894	40,798		1	1	1,036	1,055	2,091
4,602	4,555	9,157	4,235	4,164	8,399				366	391	757
4,351	4,136	8,487	4,350	4,132	8,482				1	4	5
9,479	9,337	18,816	9,353	9,210	18,563				126	127	253
38,394	40,991	79,385	36,842	39,400	76,242		1	1	1,529	1,577	3,106
7,986	7,659	15,645	5,777	5,441	11,218				2,209	2,218	4,427
3,926	3,721	7,647	3,883	3,674	7,557				43	47	90
11,912	11,380	23,292	9,660	9,115	18,775				2,252	2,265	4,517
15,216	14,883	30,099	14,557	14,312	28,869				641	558	1,199
5,150	5,268	10,418	4,900	5,021	9,921				250	247	497
20,366	20,151	40,517	19,457	19,333	38,790				891	805	1,696
6,575	6,729	13,304	4,158	4,315	8,473				2,400	2,403	4,803
1,163	1,236	2,399	1,163	1,236	2,399						
2,085	2,243	4,328	1,508	1,634	3,142				577	609	1,186
3,096	2,955	6,051	3,096	2,955	6,051						
12,919	13,163	26,082	9,925	10,140	20,065				2,977	3,012	5,989
5,094	6,180	11,274	1,756	1,792	3,548				3,311	4,343	7,654
5,357	5,531	10,888	5,345	5,517	10,862				12	14	26
2,993	2,862	5,855	2,802	2,683	5,485	7	2	9	182	175	357
13,444	14,573	28,017	9,903	9,992	19,895	7	2	9	3,505	4,532	8,037
7,488	7,519	15,007	7,469	7,505	14,974				14	13	27
6,906	6,054	12,960	6,802	5,980	12,782				33	29	62
3,661	3,468	7,129	3,254	3,106	6,360				233	223	456
18,055	17,041	35,096	17,525	16,591	34,116				280	265	545
115,090	117,299	232,389	103,312	104,571	207,883	7	3	10	11,434	12,456	23,890

DISTRITOS	Población según el idioma ó lengua hablada					
	Tarasco			Se ignora		
	H	M	Total	H	M	Total
Querétaro.						
Municipalidad de Querétaro.....				2	5	7
" de El Pueblito.....						
" de Santa Rosa.....						
" de La Cañada.....						
Sumas.....				2	5	7
Amealco.						
Municipalidad de Amealco.....						
" de Hnimitpan.....						
Sumas.....						
San Juan del Río.						
Municipalidad de San Juan del Río.....				12	10	22
" de Tequisquiapan.....						
Sumas.....				12	10	22
Cadereyta Méndez.						
Municipalidad de Cadereyta Méndez.....				14	10	24
" de Bernal.....						
" de Vizarrón.....						
" de El Doctor.....						
Sumas.....				14	10	24
Tolimán.						
Municipalidad de Tolimán.....				27	45	72
" de Colón.....						
" de Peñamiller.....						
Sumas.....				27	45	72
Jalpan.						
Municipalidad de Jalpan.....				5	1	6
" de Amoles.....				69	44	113
" de Landa.....	174	139	313			
Sumas.....	174	139	313	74	45	119
TOTAL DEL ESTADO.....	174	139	313	129	115	244

IDIOMAS EXTRANJEROS												
Alemán			Chino			Dinamarqués			Francés			
H	M	Total	H	M	Total	H	M	Total	H	M	Total	
6	1	7							3	1	4	
6	1	7							3	1	4	
6	2	8	1		1				4	5	9	

DISTRITOS	IDIOMAS EX					
	Griego			Húngaro		
	H	M	Total	H	M	Total
Querétaro.						
Municipalidad de Querétaro.....						
" de El Pueblito.....				1		1
" de Santa Rosa.....						
" de La Cañada.....						
Sumas.....				1		1
Amealco.						
Municipalidad de Amealco.....						
" de Huimilpan.....						
Sumas.....						
San Juan del Río.						
Municipalidad de San Juan del Río.....	1		1			
" de Tequisquiapan.....						
Sumas.....	1		1			
Cadereyta Méndez.						
Municipalidad de Cadereyta Méndez.....						
" de Bernal.....						
" de Vizarrón.....						
" de El Doctor.....						
Sumas.....						
Tolimán.						
Municipalidad de Tolimán.....						
" de Colón.....						
" de Peñamiller.....						
Sumas.....						
Jalpan.						
Municipalidad de Jalpan.....						
" de Amoles.....						
" de Landa.....						
Sumas.....						
TOTAL DEL ESTADO.....	1		1	1		1

TRANJEROS	IDIOMAS											
	Inglés			Italiano			Idiomas mexicanos			Idiomas extranjeros		
	H	M	Total	H	M	Total	H	M	Total	H	M	Total
	8	6	14	3		3	19,940	22,950	42,890	20	8	28
							4,601	4,555	9,156	1		1
							4,351	4,136	8,487			
							9,479	9,337	18,816			
	8	6	14	3		3	38,371	40,978	79,349	21	8	29
							7,986	7,659	15,645			
							3,926	3,721	7,647			
							11,912	11,380	23,292			
	3		3	1		1	15,198	14,870	30,068	6	3	9
							5,150	5,268	10,418			
	3		3	1		1	20,348	20,138	40,486	6	3	9
		1	1	3		3	6,558	6,718	13,276	3	1	4
							1,163	1,236	2,399			
							2,085	2,243	4,328			
							3,096	2,955	6,051			
		1	1	3		3	12,902	13,152	26,054	3	1	4
							5,067	6,135	11,202			
							5,357	5,531	10,888			
	1		1				2,991	2,860	5,851	2	2	4
	1		1				13,415	14,526	27,941	2	2	4
							7,483	7,518	15,001			
	2	1	3				6,835	6,009	12,844	2	1	3
							3,661	3,468	7,129			
	2	1	3				17,979	16,995	34,974	2	1	3
	14	8	22	7		7	114,927	117,169	232,096	34	15	49

DISTRITOS	IDIOMAS					
	Se ignora			TOTAL GENERAL		
	H	M	Total	Hombres	Mujeres	Total
Querétaro.						
Municipalidad de Querétaro.....	2	5	7	19,962	22,963	42,925
" de El Pueblito.....				4,602	4,555	9,157
" de Santa Rosa.....				4,351	4,136	8,487
" de La Cañada.....				9,479	9,337	18,816
Sumas.....	2	5	7	38,394	40,991	79,385
Amealco.						
Municipalidad de Amealco.....				7,986	7,659	15,645
" de Huimilpan.....				3,926	3,721	7,647
Sumas.....				11,912	11,380	23,292
San Juan del Río.						
Municipalidad de San Juan del Río.....	12	10	22	15,216	14,883	30,099
" de Tequisquiapan.....				5,150	5,268	10,418
Sumas.....	12	10	22	20,366	20,151	40,517
Cadereyta Méndez.						
Municipalidad de Cadereyta Méndez.....	14	10	24	6,575	6,729	13,304
" de Bernal.....				1,163	1,236	2,399
" de Vizarrón.....				2,085	2,243	4,328
" de El Doctor.....				3,096	2,955	6,051
Sumas.....	14	10	24	12,919	13,163	26,082
Tolimán.						
Municipalidad de Tolimán.....	27	45	72	5,094	6,180	11,274
" de Colón.....				5,357	5,531	10,888
" de Peñamiller.....				2,993	2,862	5,855
Sumas.....	27	45	72	13,444	14,573	28,017
Jalpan.						
Municipalidad de Jalpan.....	5	1	6	7,488	7,519	15,007
" de Amoles.....	69	44	113	6,906	6,054	12,960
" de Landa.....				3,661	3,468	7,129
Sumas.....	74	45	119	18,055	17,041	35,096
TOTAL DEL ESTADO.....	129	115	244	115,090	117,299	232,389

POBLACION SEGUN LA INSTRUCCION ELEMENTAL											
Saben leer y escribir			Saben sólo leer			No saben leer ni escribir los de 12 años en adelante			No saben leer ni escribir por ser menores de edad		
H	M	Total	H	M	Total	H	M	Total	H	M	Total
5,792	5,306	11,098	833	1,348	2,181	7,850	10,455	18,305	4,679	4,856	9,535
443	275	718	84	92	176	2,688	2,668	5,356	1,387	1,520	2,907
333	171	504	75	75	150	1,695	1,628	3,323	1,329	1,289	2,618
1,125	665	1,790	331	302	633	3,989	4,555	8,544	2,931	2,717	5,648
7,693	6,417	14,110	1,323	1,817	3,140	16,222	19,306	35,528	10,326	10,382	20,708
833	325	1,158	337	297	634	4,155	4,432	8,587	2,518	2,464	4,982
275	126	401	81	79	160	2,255	2,260	4,515	1,300	1,240	2,540
1,108	451	1,559	418	376	794	6,410	6,692	13,102	3,818	3,704	7,522
1,629	1,045	2,674	350	426	776	8,152	8,613	16,765	5,078	4,765	9,843
552	381	933	33	36	69	2,805	3,191	5,996	1,746	1,648	3,394
2,181	1,426	3,607	383	462	845	10,957	11,804	22,761	6,824	6,413	13,237
879	575	1,454	107	117	224	3,657	4,076	7,733	1,929	1,958	3,887
206	172	378	19	38	57	478	648	1,126	444	361	805
230	206	436	19	32	51	1,107	1,275	2,382	727	727	1,454
215	71	286	30	32	62	1,861	1,953	3,814	990	899	1,889
1,530	1,024	2,554	175	219	394	7,103	7,952	15,055	4,090	3,945	8,035
530	258	788	78	100	178	2,687	4,031	6,718	1,711	1,740	3,451
560	400	960	271	334	605	2,750	3,109	5,859	1,776	1,688	3,464
417	135	552	57	77	134	1,440	1,710	3,150	1,079	940	2,019
1,507	793	2,300	406	511	917	6,877	8,850	15,727	4,566	4,368	8,934
1,087	638	1,725	338	308	646	3,775	4,350	8,125	2,232	2,164	4,396
1,037	495	1,532	120	98	218	2,877	3,041	5,918	1,985	1,679	3,664
428	128	556	87	54	141	1,900	2,139	4,039	1,245	1,147	2,392
2,552	1,261	3,813	545	460	1,005	8,552	9,530	18,082	5,462	4,990	10,452
16,571	11,372	27,943	3,250	3,845	7,095	56,121	64,134	120,255	35,086	33,802	68,888

DISTRITOS	Población según la instrucción elemental					
	Se ignora			TOTAL GENERAL		
	H	M	Total	Hombres	Mujeres	Total
Querétaro.						
Municipalidad de Querétaro.....	808	998	1,806	19,962	22,963	42,925
" de El Pueblito.....				4,602	4,555	9,157
" de Santa Rosa.....	919	973	1,892	4,351	4,136	8,487
" de La Cañada.....	1,103	1,098	2,201	9,479	9,337	18,816
Sumas.....	2,830	3,069	5,899	38,394	40,991	79,385
Amealco.						
Municipalidad de Amealco.....	143	141	284	7,986	7,659	15,645
" de Huimilpan.....	15	16	31	3,926	3,721	7,647
Sumas.....	158	157	315	11,912	11,380	23,292
San Juan del Río.						
Municipalidad de San Juan del Río.....	7	34	41	15,216	14,883	30,099
" de Tequisquiapan.....	14	12	26	5,150	5,268	10,418
Sumas.....	21	46	67	20,366	20,151	40,517
Cadereyta Méndez.						
Municipalidad de Cadereyta Méndez.....	3	13	16	6,575	6,729	13,304
" de Bernal.....	16	17	33	1,163	1,236	2,399
" de Vizarrón.....	2	3	5	2,085	2,243	4,328
" de El Doctor.....				3,096	2,955	6,051
Sumas.....	21	23	44	12,919	13,163	26,082
Tolimán.						
Municipalidad de Tolimán.....	88	51	139	5,094	6,180	11,274
" de Colón.....				5,357	5,531	10,888
" de Peñamiller.....				2,993	2,862	5,855
Sumas.....	88	51	139	13,444	14,573	28,017
Jalpan.						
Municipalidad de Jalpan.....	56	59	115	7,488	7,519	15,007
" de Amoles.....	887	741	1,628	6,906	6,054	12,960
" de Landa.....	1		1	3,661	3,468	7,129
Sumas.....	944	800	1,744	18,055	17,041	35,096
TOTAL DEL ESTADO.....	4,062	4,146	8,208	115,090	117,299	232,389

POBLACION SEGUN LA RESIDENCIA EN EL LUGAR											
De 1 año ó más			No residente el de menos de 1 año			Se ignora			TOTAL GENERAL		
H	M	Total	H	M	Total	H	M	Total	Hombres	Mujeres	Total
19,615	22,694	42,309	334	260	594	13	9	22	19,962	22,963	42,925
4,602	4,555	9,157							4,602	4,555	9,157
4,304	4,083	8,387				47	53	100	4,351	4,136	8,487
9,467	9,327	18,794	12	10	22				9,479	9,337	18,816
37,988	40,659	78,647	346	270	616	60	62	122	38,394	40,991	79,385
7,681	7,404	15,085	302	246	548	3	9	12	7,986	7,659	15,645
3,915	3,708	7,623	11	13	24				3,926	3,721	7,647
11,596	11,112	22,708	313	259	572	3	9	12	11,912	11,380	23,292
14,835	14,490	29,325	320	304	624	61	89	150	15,216	14,883	30,099
5,050	5,221	10,271	88	38	126	12	9	21	5,150	5,268	10,418
19,885	19,711	39,596	408	342	750	73	98	171	20,366	20,151	40,517
6,571	6,727	13,298	4	2	6				6,575	6,729	13,304
1,163	1,236	2,399							1,163	1,236	2,399
2,085	2,243	4,328							2,085	2,243	4,328
3,096	2,955	6,051							3,096	2,955	6,051
12,915	13,161	26,076	4	2	6				12,919	13,163	26,082
4,460	5,626	10,086	412	286	698	222	268	490	5,094	6,180	11,274
5,322	5,511	10,833	35	20	55				5,357	5,531	10,888
2,889	2,778	5,667	104	84	188				2,993	2,862	5,855
12,671	13,915	26,586	551	390	941	222	268	490	13,444	14,573	28,017
7,194	7,249	14,443	5	1	6	289	269	558	7,488	7,519	15,007
6,544	5,943	12,487	362	111	473				6,906	6,054	12,960
3,660	3,468	7,128	1		1				3,661	3,468	7,129
17,398	16,660	34,058	368	112	480	289	269	558	18,055	17,041	35,096
112,453	115,218	227,671	1,990	1,375	3,365	647	706	1,353	115,090	117,299	232,389


DISTRITOS	DEFECTOS FISICOS E INTELECTUALES					
	Ceguera			Sordo-mutismo		
	H	M	Total	H	M	Total
Querétaro.						
Municipalidad de Querétaro.....	24	20	44	13	9	22
" de El Pueblito.....	3	1	4	1	1	2
" de Santa Rosa.....	2	1	3
" de La Cañada.....	12	2	14	2	2	4
Sumas.....	41	24	65	16	12	28
Amealco.						
Municipalidad de Amealco.....	21	13	34	6	3	9
" de Huimilpan.....	7	3	10	8	3	11
Sumas.....	28	16	44	14	6	20
San Juan del Río.						
Municipalidad de San Juan del Río.....	16	17	33	4	2	6
" de Tequisquiapan.....	12	10	22	4	4	8
Sumas.....	28	27	55	8	6	14
Cadereyta Méndez.						
Municipalidad de Cadereyta Méndez.....	10	5	15	6	5	11
" de Bernal.....	1	1	1	1
" de Vizarrón.....	5	5	1	1
" de El Doctor.....
Sumas.....	10	11	21	7	6	13
Tolimán.						
Municipalidad de Tolimán.....	13	16	29	3	1	4
" de Colón.....	7	6	13	4	4
" de Peñamiller.....	3	4	7	7	4	11
Sumas.....	23	26	49	14	5	19
Jalpan.						
Municipalidad de Jalpan.....	13	12	25	19	7	26
" de Amoles.....	6	11	17	3	3	6
" de Landa.....	7	3	10
Sumas.....	26	16	42	22	10	32
TOTAL DEL ESTADO.....	156	120	276	81	45	126

TOS FISICOS E INTELECTUALES

Idiotismo			Cretinismo			Enagenación mental			SUMAS		
H	M	Total	H	M	Total	H	M	Total	Hombres	Mujeres	Total
11	10	21	2	2	3	6	9	53	45	98
3	3	1	1	1	1	8	3	11
.....	2	1	3
.....	2	2	16	4	20
14	10	24	5	5	3	7	10	79	53	132
2	1	3	7	1	8	5	3	8	41	21	62
2	1	3	2	4	6	1	2	3	20	13	33
4	2	6	9	5	14	6	5	11	61	34	95
3	1	4	1	1	2	6	3	9	30	24	54
1	1	2	3	3	2	2	22	15	37
4	2	6	4	1	5	8	3	11	52	39	91
1	1	2	2	19	10	29
1	1	1	1	1	1	3	2	5
.....	1	1	7	7
2	2	1	1	2	2	1	3	22	19	41
2	2	4	1	1	19	19	38
4	4	8	3	3	4	4	22	10	32
2	2	3	3	2	2	17	8	25
8	6	14	7	7	6	6	58	37	95
2	1	3	5	3	8	3	2	5	42	25	67
1	1	10	4	14
3	3	1	1	2	11	4	15
6	1	7	5	3	8	4	3	7	63	33	96
38	21	59	31	10	41	29	19	48	335	215	550

LOS FISICOS E INTERMEDIARIOS

DISTRITOS		Cristiano			Muzulmano		
Nombre	Número	Varones	Mujeres	Varones	Mujeres	Varones	Mujeres
San Juan	10	1	1	1	1	1	1
San Pedro	15	2	2	2	2	2	2
San Mateo	20	3	3	3	3	3	3
San Marcos	25	4	4	4	4	4	4
San Agustín	30	5	5	5	5	5	5
San Nicolás	35	6	6	6	6	6	6
San Sebastián	40	7	7	7	7	7	7
San Andrés	45	8	8	8	8	8	8
San Jerónimo	50	9	9	9	9	9	9
San Bartolomé	55	10	10	10	10	10	10
San Basilio	60	11	11	11	11	11	11
San Juan Evangelista	65	12	12	12	12	12	12
San Antonio	70	13	13	13	13	13	13
San Felipe	75	14	14	14	14	14	14
San Blas	80	15	15	15	15	15	15
San Juan de los Rios	85	16	16	16	16	16	16
San Mateo de los Rios	90	17	17	17	17	17	17
San Marcos de los Rios	95	18	18	18	18	18	18
San Agustín de los Rios	100	19	19	19	19	19	19
San Nicolás de los Rios	105	20	20	20	20	20	20
San Sebastián de los Rios	110	21	21	21	21	21	21
San Andrés de los Rios	115	22	22	22	22	22	22
San Jerónimo de los Rios	120	23	23	23	23	23	23
San Bartolomé de los Rios	125	24	24	24	24	24	24
San Basilio de los Rios	130	25	25	25	25	25	25
San Juan Evangelista de los Rios	135	26	26	26	26	26	26
San Antonio de los Rios	140	27	27	27	27	27	27
San Felipe de los Rios	145	28	28	28	28	28	28
San Blas de los Rios	150	29	29	29	29	29	29
San Juan de los Rios	155	30	30	30	30	30	30
San Mateo de los Rios	160	31	31	31	31	31	31
San Marcos de los Rios	165	32	32	32	32	32	32
San Agustín de los Rios	170	33	33	33	33	33	33
San Nicolás de los Rios	175	34	34	34	34	34	34
San Sebastián de los Rios	180	35	35	35	35	35	35
San Andrés de los Rios	185	36	36	36	36	36	36
San Jerónimo de los Rios	190	37	37	37	37	37	37
San Bartolomé de los Rios	195	38	38	38	38	38	38
San Basilio de los Rios	200	39	39	39	39	39	39
San Juan Evangelista de los Rios	205	40	40	40	40	40	40
San Antonio de los Rios	210	41	41	41	41	41	41
San Felipe de los Rios	215	42	42	42	42	42	42
San Blas de los Rios	220	43	43	43	43	43	43
San Juan de los Rios	225	44	44	44	44	44	44
San Mateo de los Rios	230	45	45	45	45	45	45
San Marcos de los Rios	235	46	46	46	46	46	46
San Agustín de los Rios	240	47	47	47	47	47	47
San Nicolás de los Rios	245	48	48	48	48	48	48
San Sebastián de los Rios	250	49	49	49	49	49	49
San Andrés de los Rios	255	50	50	50	50	50	50
San Jerónimo de los Rios	260	51	51	51	51	51	51
San Bartolomé de los Rios	265	52	52	52	52	52	52
San Basilio de los Rios	270	53	53	53	53	53	53
San Juan Evangelista de los Rios	275	54	54	54	54	54	54
San Antonio de los Rios	280	55	55	55	55	55	55
San Felipe de los Rios	285	56	56	56	56	56	56
San Blas de los Rios	290	57	57	57	57	57	57
San Juan de los Rios	295	58	58	58	58	58	58
San Mateo de los Rios	300	59	59	59	59	59	59
San Marcos de los Rios	305	60	60	60	60	60	60
San Agustín de los Rios	310	61	61	61	61	61	61
San Nicolás de los Rios	315	62	62	62	62	62	62
San Sebastián de los Rios	320	63	63	63	63	63	63
San Andrés de los Rios	325	64	64	64	64	64	64
San Jerónimo de los Rios	330	65	65	65	65	65	65
San Bartolomé de los Rios	335	66	66	66	66	66	66
San Basilio de los Rios	340	67	67	67	67	67	67
San Juan Evangelista de los Rios	345	68	68	68	68	68	68
San Antonio de los Rios	350	69	69	69	69	69	69
San Felipe de los Rios	355	70	70	70	70	70	70
San Blas de los Rios	360	71	71	71	71	71	71
San Juan de los Rios	365	72	72	72	72	72	72
San Mateo de los Rios	370	73	73	73	73	73	73
San Marcos de los Rios	375	74	74	74	74	74	74
San Agustín de los Rios	380	75	75	75	75	75	75
San Nicolás de los Rios	385	76	76	76	76	76	76
San Sebastián de los Rios	390	77	77	77	77	77	77
San Andrés de los Rios	395	78	78	78	78	78	78
San Jerónimo de los Rios	400	79	79	79	79	79	79
San Bartolomé de los Rios	405	80	80	80	80	80	80
San Basilio de los Rios	410	81	81	81	81	81	81
San Juan Evangelista de los Rios	415	82	82	82	82	82	82
San Antonio de los Rios	420	83	83	83	83	83	83
San Felipe de los Rios	425	84	84	84	84	84	84
San Blas de los Rios	430	85	85	85	85	85	85
San Juan de los Rios	435	86	86	86	86	86	86
San Mateo de los Rios	440	87	87	87	87	87	87
San Marcos de los Rios	445	88	88	88	88	88	88
San Agustín de los Rios	450	89	89	89	89	89	89
San Nicolás de los Rios	455	90	90	90	90	90	90
San Sebastián de los Rios	460	91	91	91	91	91	91
San Andrés de los Rios	465	92	92	92	92	92	92
San Jerónimo de los Rios	470	93	93	93	93	93	93
San Bartolomé de los Rios	475	94	94	94	94	94	94
San Basilio de los Rios	480	95	95	95	95	95	95
San Juan Evangelista de los Rios	485	96	96	96	96	96	96
San Antonio de los Rios	490	97	97	97	97	97	97
San Felipe de los Rios	495	98	98	98	98	98	98
San Blas de los Rios	500	99	99	99	99	99	99
San Juan de los Rios	505	100	100	100	100	100	100



BIBLIOTECA ALFONSO DE...
UNIVERSIDAD AUTÓNOMA DE NUEVO LEÓN

SECRETARÍA DE FOMENTO, COLONIZACIÓN É INDUSTRIA
DIRECCIÓN GENERAL DE ESTADÍSTICA Á CARGO DEL DR. ANTONIO PEÑAFIEL.

DIVISIÓN TERRITORIAL

DE LA

REPÚBLICA MEXICANA

FORMADA
CON LOS DATOS DEL

CENSO VERIFICADO EL 28 DE OCTUBRE DE 1900.

ESTADO DE QUERÉTARO


UNIVERSIDAD AUTÓNOMA DE NUEVO LEÓN

DIRECCIÓN GENERAL DE BIBLIOTECAS

MEXICO

OFICINA TIP. DE LA SECRETARÍA DE FOMENTO
Calle de San Andrés número 15.

1902



UNIVERSIDAD AUTÓNOMA DE QUERÉTARO

DIRECCIÓN GENERAL DE ESTADÍSTICA Y CENSOS DE ANÁLISIS TERRITORIAL

MEXICO

SECRETARÍA DE FOMENTO, COMUNICACION E INDUSTRIA

ESTADÍSTICA Y CENSOS DE ANÁLISIS TERRITORIAL

1901

QUERÉTARO.

SITUACIÓN.—El Estado se halla comprendido entre los paralelos 20° 01' y 21° 36' de latitud N., y los 0° 11' y 1° 14' de longitud occidental del meridiano de México.

LÍMITES.—Al Norte el Estado de San Luis Potosí, al Oriente los de Hidalgo y México, al Sur el de Michoacán y al Poniente el de Guanajuato.

EXTENSIÓN.—Su área es de 11,638 kilómetros cuadrados.

DIVISIÓN TERRITORIAL.—4 Ciudades, 5 Villas, 33 Pueblos, 118 Haciendas, 17 Congregaciones 148 Ranchos y 32 Rancherías.

DIVISIÓN POLÍTICA Y POBLACIÓN.—El Estado se halla dividido en seis Distritos subdivididos en diez y ocho Municipalidades, en este orden:

DISTRITOS.	MUNICIPALIDADES.	Categoría de las Cabeceras de las Municipalidades.	POBLACION.		
			Hombres.	Mujeres.	Total.
Querétaro.....	Querétaro.....	Ciudad.....	19,962	22,963	42,925
".....	El Pueblito.....	Villa.....	4,602	4,555	9,157
".....	Santa Rosa.....	Pueblo.....	4,351	4,136	8,487
".....	La Cañada.....	".....	9,479	9,337	18,816
Amealco.....	Amealco.....	Villa.....	7,986	7,659	15,645
".....	Huimilpan.....	Pueblo.....	3,926	3,721	7,647
San Juan del Río...	San Juan del Río.....	Ciudad.....	15,216	14,883	30,099
".....	Tequisquiapan.....	Villa.....	5,150	5,268	10,418
Cadereyta Méndez.	Cadereyta Méndez...	Ciudad.....	6,575	6,729	13,304
".....	Bernal.....	Pueblo.....	1,163	1,236	2,399
".....	Vizarrón.....	".....	2,085	2,243	4,328
".....	El Doctor.....	".....	3,096	2,955	6,051
Tolimán.....	Tolimán.....	Ciudad.....	5,094	6,180	11,274
".....	Colón.....	Villa.....	5,357	5,531	10,888
".....	Peñamiller.....	Pueblo.....	2,993	2,862	5,855
Jalpan.....	Jalpan.....	Villa.....	7,488	7,519	15,007
".....	Amoles.....	Pueblo.....	6,906	6,054	12,960
".....	Landa.....	".....	3,661	3,468	7,129
	Sumas.....	115,090	117,299	232,389

Densidad de la población por kilómetro cuadrado, 20.83.


ÍNDICE ALFABÉTICO DE LAS LOCALIDADES.

A

Localidades.	Categoría.	Municipalidades.	Distritos.	POBLACION		
				Hombres.	Mujeres.	Total
Acatitlán.....	Rancho.....	Jalpan.....	Jalpan.....	117	101	218
Acatitlán.....	—.....	Landa.....	—.....	377	383	760
Adjuntas.....	—.....	Tolimán.....	Tolimán.....	16	10	26
Agua Amarga.....	—.....	Jalpan.....	Jalpan.....	66	68	134
Agua Caliente.....	—.....	Peñamiller.....	Tolimán.....	190	167	357
Agua del Coyote.....	Hacienda.....	La Cañada.....	Querétaro.....	149	148	297
Agua Fría.....	Rancho.....	Tolimán.....	Tolimán.....	20	15	35
Agua Fría.....	—.....	Peñamiller.....	—.....	79	58	137
Agua Fría de las Mesas.....	—.....	Jalpan.....	Jalpan.....	101	94	195
Agua Fría y Escondida.....	Rancho.....	—.....	—.....	98	107	205
Agua Zarca.....	Estab ^o indust.....	Landa.....	—.....	216	214	430
Ahorcado.....	Hacienda.....	San Juan del Río.....	San Juan del Río.....	277	256	533
Ahuacate.....	Rancho.....	Peñamiller.....	Tolimán.....	200	180	380
Ahuacate.....	Molino.....	Cadereyta.....	Cadereyta.....	22	29	51
Ahuacate.....	Rancho.....	Tolimán.....	Tolimán.....	26	39	65
Ahuacate.....	Congregación.....	El Doctor.....	Cadereyta.....	415	326	741
Ahuacatlán.....	Pueblo.....	Amoles.....	Jalpan.....	3,172	2,864	6,036
Ajuchitlán.....	Hacienda.....	Colón.....	Tolimán.....	601	587	1,188
Ajuchitlancito.....	—.....	San Juan del Río.....	San Juan del Río.....	540	508	1,048
Alamos.....	Ranchería.....	El Doctor.....	Cadereyta.....	418	433	851
Alfajayuca.....	Hacienda.....	La Cañada.....	Querétaro.....	252	240	492
Altonguillo.....	Rancho.....	—.....	—.....	31	22	53
Alvarado.....	Hacienda.....	Querétaro.....	—.....	104	101	205
Amealco.....	Villa.....	Amealco.....	Amealco.....	2,460	2,423	4,883
Amoles.....	Pueblo.....	Amoles.....	Jalpan.....	1,832	1,490	3,322
Amoscala.....	Hacienda.....	La Cañada.....	Querétaro.....	439	464	903
Animas.....	Rancho.....	San Juan del Río.....	San Juan del Río.....	6	6	12
Animas.....	—.....	Jalpan.....	Jalpan.....	120	117	237
Apapataro.....	Hacienda.....	Huimilpan.....	Amealco.....	152	127	279
Aposentos y Saucillo.....	Ranchería.....	Peñamiller.....	Tolimán.....	103	96	199
Arcila.....	Rancho.....	San Juan del Río.....	San Juan del Río.....	155	161	316
Arena.....	—.....	Jalpan.....	Jalpan.....	70	59	129
Arroyo de las Cañas.....	—.....	—.....	—.....	94	85	179
Arroyo Hondo.....	Hacienda.....	El Pueblito.....	Querétaro.....	84	78	162
Arroyo Seco.....	Pueblo.....	Jalpan.....	Jalpan.....	1,336	1,369	2,705
Arroyo Seco.....	Rancho.....	La Cañada.....	Querétaro.....	10	8	18
Arroyo Seco.....	Congregación.....	San Juan del Río.....	San Juan del Río.....	448	401	849
Atongo.....	Hacienda.....	La Cañada.....	Querétaro.....	342	293	635
Ayutla.....	Rancho.....	Jalpan.....	Jalpan.....	53	52	105
Azogues.....	Ranchería.....	Vizarrón.....	Cadereyta.....	81	69	150

B

Balbanera.....	Hacienda.....	El Pueblito.....	Querétaro.....	81	73	154
Balla.....	Rancho.....	San Juan del Río.....	San Juan del Río.....	253	269	522



UNIVERSIDAD AUTÓNOMA DE TOLUCA
DIRECCIÓN GENERAL DE ESTADÍSTICA

Localidad	Categoría	Municipalidad	Distrito	Hombres	Mujeres	Total
Amoles	Pueblo	Amoles	Jalpan	1,832	1,490	3,322
Amoscala	Hacienda	La Cañada	Querétaro	439	464	903
Animas	Rancho	San Juan del Río	San Juan del Río	6	6	12
Animas	—	Jalpan	Jalpan	120	117	237
Apapataro	Hacienda	Huimilpan	Amealco	152	127	279
Aposentos y Saucillo	Ranchería	Peñamiller	Tolimán	103	96	199
Arcila	Rancho	San Juan del Río	San Juan del Río	155	161	316
Arena	—	Jalpan	Jalpan	70	59	129
Arroyo de las Cañas	—	—	—	94	85	179
Arroyo Hondo	Hacienda	El Pueblito	Querétaro	84	78	162
Arroyo Seco	Pueblo	Jalpan	Jalpan	1,336	1,369	2,705
Arroyo Seco	Rancho	La Cañada	Querétaro	10	8	18
Arroyo Seco	Congregación	San Juan del Río	San Juan del Río	448	401	849
Atongo	Hacienda	La Cañada	Querétaro	342	293	635
Ayutla	Rancho	Jalpan	Jalpan	53	52	105
Azogues	Ranchería	Vizarrón	Cadereyta	81	69	150

POBLACION.

Localidades.	Categoría.	Municipalidades.	Distritos.	Hombres.	Mujeres.	Total.
Banco.....	Rancho.....	Vizarrón.....	Cadereyta.....	114	110	224
Banthé.....	—.....	San Juan del Río...	San Juan del Río...	92	91	183
Bartolo.....	—.....	Tolimán.....	Tolimán.....	14	5	19
Barranca de Cocheros.....	Congregación.	San Juan del Río...	San Juan del Río...	213	174	387
Barroso.....	Rancho.....	Tolimán.....	Tolimán.....	12	23	35
Batán.....	—.....	Amealco.....	Amealco.....	478	433	911
Batán.....	Hacienda.....	El Pueblito.....	Querétaro.....	59	43	102
Benitos.....	Rancho.....	Colón.....	Tolimán.....	82	69	151
Bernal.....	Pueblo.....	Bernal.....	Cadereyta.....	636	704	1,340
Bisthá.....	Rancho.....	San Juan del Río...	San Juan del Río...	75	78	153
Blanco.....	Hacienda.....	Colón.....	Tolimán.....	241	210	451
Bolanos.....	—.....	La Cañada.....	Querétaro.....	34	34	68
Boñú.....	Ranchería.....	Cadereyta.....	Cadereyta.....	60	51	111
Bordo Blanco.....	Rancho.....	Tequisquiapan.....	San Juan del Río...	63	49	112
Boyé.....	Pueblo.....	Cadereyta.....	Cadereyta.....	91	115	206
Bravo.....	Hacienda.....	El Pueblito.....	Querétaro.....	298	266	564
Bucareli.....	Pueblo.....	Amealco.....	Jalpan.....	927	817	1,744
Buena Vista.....	Hacienda.....	Santa Rosa.....	Querétaro.....	1,039	914	1,953
Buena Vista.....	—.....	El Pueblito.....	—.....	157	149	306
Buena Vista.....	Rancho.....	San Juan del Río...	San Juan del Río...	26	23	49
Buena Vista.....	—.....	Tolimán.....	Tolimán.....	16	17	33
Buena Vistilla.....	—.....	La Cañada.....	Querétaro.....	30	22	52
Butrón la Huerta.....	—.....	Huimilpan.....	Amealco.....	111	118	229
C						
Cadereyta.....	Ciudad.....	Cadereyta.....	Cadereyta.....	1,902	2,119	4,021
Calabazas.....	Rancho.....	Jalpan.....	Jalpan.....	50	45	95
Calabazas y Peña Blanca.....	—.....	Colón.....	Tolimán.....	69	49	118
Calamanda.....	Hacienda.....	La Cañada.....	Querétaro.....	152	144	296
Camargo.....	Rancho.....	Peñamiller.....	Tolimán.....	182	132	314
Campana.....	—.....	La Cañada.....	Querétaro.....	12	13	25
Canoas.....	Ranchería.....	Vizarrón.....	Cadereyta.....	34	37	71
Canoas.....	Congregación.	El Doctor.....	—.....	279	290	569
Cantera.....	Rancho.....	San Juan del Río...	San Juan del Río...	19	9	28
Cañada.....	—.....	Tolimán.....	Tolimán.....	26	21	47
Cañón.....	—.....	Jalpan.....	Jalpan.....	178	188	366
Cardón.....	—.....	La Cañada.....	Querétaro.....	36	30	66
Carranza.....	Hacienda.....	Huimilpan.....	Amealco.....	185	175	360
Carrillo.....	—.....	Querétaro.....	Querétaro.....	26	19	45
Carrillo.....	Congregación.	—.....	—.....	949	960	1,909
Carrizal.....	Rancho.....	Tequisquiapan.....	San Juan del Río...	55	63	118
Carrizalillo.....	—.....	Tolimán.....	Tolimán.....	59	61	120
Casillas.....	—.....	Colón.....	—.....	111	102	213
Cazadero.....	Hacienda.....	San Juan del Río...	San Juan del Río...	515	451	966
Ceja de Bravo.....	Rancho.....	Huimilpan.....	Amealco.....	166	155	321
Centro.....	Ranchería.....	Peñamiller.....	Tolimán.....	155	190	345
Centro.....	—.....	—.....	—.....	113	107	220
Cerrito.....	Hacienda.....	El Pueblito.....	Querétaro.....	76	68	144
Cerrito Colorado.....	Rancho.....	La Cañada.....	—.....	44	39	83
Cerro Gordo.....	—.....	San Juan del Río...	San Juan del Río...	182	161	343
Cerro Prieto.....	Estancia.....	Cadereyta.....	Cadereyta.....	474	395	869
Cerro Prieto.....	Rancho.....	—.....	—.....	153	145	298
Cerro Prieto.....	—.....	La Cañada.....	Querétaro.....	67	49	116
Ciprés.....	—.....	San Juan del Río...	San Juan del Río...	18	18	36
Colón.....	Villa.....	Colón.....	Tolimán.....	1,418	1,637	3,055
Colonia Boquilla.....	Rancho.....	Peñamiller.....	—.....	87	84	171
Colorado.....	Hacienda.....	La Cañada.....	Querétaro.....	100	96	196

POBLACION.

Localidades.	Categoría.	Municipalidades.	Distritos.	Hombres.	Mujeres.	Total.
Comunidad.....	Hacienda.....	El Pueblito.....	Querétaro.....	85	77	162
Conca.....	Pueblo.....	Jalpan.....	Jalpan.....	97	91	188
Conejo.....	Rancho.....	La Cañada.....	Querétaro.....	65	63	128
Corral Blanco.....	Ranchería.....	Cadereyta.....	Cadereyta.....	285	261	546
Corralejo.....	Rancho.....	La Cañada.....	Querétaro.....	55	39	94
Corrales.....	—.....	—.....	—.....	13	7	20
Coto.....	—.....	San Juan del Río...	San Juan del Río...	212	152	364
Coyote.....	—.....	La Cañada.....	Querétaro.....	54	47	101
Coyote.....	—.....	—.....	—.....	62	50	112
Coyotes y San José de los Trejos.....	—.....	Cadereyta.....	Cadereyta.....	27	31	58
Coyotillos.....	—.....	La Cañada.....	Querétaro.....	136	157	293
Cruces.....	—.....	San Juan del Río...	San Juan del Río...	1	2	3
Cruces.....	—.....	La Cañada.....	Querétaro.....	14	12	26
Crucitas.....	—.....	Tolimán.....	Tolimán.....	38	36	74
Crucitas.....	—.....	San Juan del Río...	San Juan del Río...	59	49	108
Cruz de Milagro.....	—.....	Peñamiller.....	Tolimán.....	102	104	206
Cuasi-Nada.....	—.....	San Juan del Río...	San Juan del Río...	6	3	9
Cuates.....	—.....	Bernal.....	Cadereyta.....	27	25	52
Cués.....	Hacienda.....	Huimilpan.....	Amealco.....	199	210	409
Cuesta Blanca.....	Rancho.....	Tolimán.....	Tolimán.....	28	28	56
Cueva.....	Hacienda.....	San Juan del Río...	San Juan del Río...	110	109	219
Cueva.....	—.....	El Pueblito.....	Centro.....	638	596	1,234
CH						
Chaparro.....	Rancho.....	San Juan del Río...	San Juan del Río...	60	47	107
Charco Frio.....	Ranchería.....	Vizarrón.....	Cadereyta.....	74	87	161
Charcos.....	Hacienda.....	Cadereyta.....	—.....	93	72	165
Charcos.....	Rancho.....	Jalpan.....	Jalpan.....	241	246	487
Chavarrías.....	Congregación.	El Doctor.....	Cadereyta.....	249	246	495
Chichimequillas.....	Hacienda.....	La Cañada.....	Querétaro.....	1,724	1,595	3,319
Chilar.....	Rancho.....	Tolimán.....	Tolimán.....	35	27	62
D						
Dañún.....	Rancho.....	Tolimán.....	Tolimán.....	99	125	224
Deóni.....	Ranchería.....	Vizarrón.....	Cadereyta.....	64	55	119
Dehedó.....	Pueblo.....	Amealco.....	Amealco.....	384	385	769
Desgracia.....	Congregación.	El Doctor.....	Cadereyta.....	268	317	585
Detigá.....	Ranchería.....	Cadereyta.....	—.....	76	70	146
Divisadero.....	Rancho.....	La Cañada.....	Querétaro.....	9	11	20
Dolores.....	—.....	San Juan del Río...	San Juan del Río...	112	107	219
Donicá.....	Ranchería.....	Amealco.....	Amealco.....	93	99	192
Dos Magdalenas.....	Rancho.....	San Juan del Río...	San Juan del Río...	13	11	24
H						
El Doctor.....	Pueblo.....	El Doctor.....	Cadereyta.....	256	211	467
Elgueros.....	Rancho.....	San Juan del Río...	San Juan del Río...	69	57	126
El Pueblito.....	Villa.....	El Pueblito.....	Querétaro.....	1,848	1,955	3,803
Encinos.....	Rancho.....	Bernal.....	Cadereyta.....	46	40	86
Encino Solo y La Vuelta.....	—.....	Landa.....	Jalpan.....	251	204	455
Enmedio.....	—.....	San Juan del Río...	San Juan del Río...	50	45	95
Enramadas.....	—.....	Peñamiller.....	Tolimán.....	58	47	105
Erasto.....	—.....	Jalpan.....	Jalpan.....	150	130	280

Localidades.	Categoría.	Municipalidades.	Distritos.	POBLACION.		
				Hombres.	Mujeres.	Total.
Escanela.....	Pueblo.....	Amealco.....	Jalpan.....	975	883	1,858
Escolásticas.....	Hacienda.....	San Juan del Río...	San Juan del Río...	203	170	373
Esperanza.....	—.....	Colón.....	Tolimán.....	360	379	739
Espinos.....	Rancho.....	El Doctor.....	Cadereyta.....	9	17	26
Estancia.....	Hacienda.....	San Juan del Río...	San Juan del Río...	331	300	631
Ebano, Peña Blanca y Pe- chuga.....	Rancho.....	Jalpan.....	Jalpan.....	58	50	108
Extoras.....	Hacienda.....	Peñamiller.....	Tolimán.....	172	192	364

F

Fuentes.....	Hacienda.....	Tequisquiapan.....	San Juan del Río...	388	417	805
Fuentezuelas.....	—.....	—.....	—.....	292	327	619

G

Galeras.....	Hacienda.....	Colón.....	Tolimán.....	185	145	330
Galindo.....	—.....	San Juan del Río...	San Juan del Río...	533	433	966
Galindillo.....	Rancho.....	Amealco.....	Amealco.....	130	124	254
García.....	—.....	Tolimán.....	Tolimán.....	6	9	15
Gatos.....	Ranchería.....	Vizarrón.....	Cadereyta.....	82	80	162
Griega.....	Hacienda.....	La Cañada.....	Querétaro.....	517	541	1,058
Guadalupe.....	Rancho.....	Tolimán.....	Tolimán.....	24	22	46
Guadalupe.....	—.....	San Juan del Río...	San Juan del Río...	63	63	126
Guayabos.....	—.....	Jalpan.....	Jalpan.....	26	23	49

H

Hache.....	Hacienda.....	San Juan del Río...	San Juan del Río...	284	227	511
Herrerías.....	Ranchería.....	Vizarrón.....	Cadereyta.....	29	20	49
Higuera y Paso de Tablas.....	Rancho.....	Cadereyta.....	—.....	29	25	54
Higuerilla.....	Ranchería.....	Vizarrón.....	—.....	118	120	238
Hongos y Don Juan.....	Rancho.....	Landa.....	Jalpan.....	170	186	356
Huan.....	—.....	La Cañada.....	Querétaro.....	41	28	69
Huimilpan.....	Pueblo.....	Huimilpan.....	Amealco.....	833	831	1,664
Humo 1º.....	Rancho.....	Landa.....	Jalpan.....	160	153	313
Humo 2º.....	—.....	—.....	—.....	122	95	217
Hurtados.....	—.....	San Juan del Río...	San Juan del Río...	4	6	10

I

Ildefonso.....	Rancho.....	Colón.....	Tolimán.....	153	190	343
----------------	-------------	------------	--------------	-----	-----	-----

J

Jabalí.....	Ranchería.....	Vizarrón.....	Cadereyta.....	65	66	131
Jacal.....	Hacienda.....	El Pueblito.....	Querétaro.....	159	140	299
Jagüey.....	Ranchería.....	Bernal.....	Cadereyta.....	171	199	370
Jalpan.....	Villa.....	Jalpan.....	Jalpan.....	1,104	1,248	2,352
Jardín, Pino y Pitahaya.....	Rancho.....	—.....	—.....	117	105	222
Jasos.....	—.....	Landa.....	—.....	53	58	111
Jofre.....	Hacienda.....	Santa Rosa.....	Querétaro.....	1,120	1,083	2,203
Joya.....	Rancho.....	Tequisquiapan.....	San Juan del Río...	27	17	44
Joyita.....	—.....	—.....	—.....	3	4	7

Localidades.	Categoría.	Municipalidades.	Distritos.	POBLACION.		
				Hombres.	Mujeres.	Total.
Jurica.....	Hacienda.....	Querétaro.....	Querétaro.....	412	392	804
Juriquilla.....	—.....	Santa Rosa.....	—.....	288	313	601

L

Laborcilla.....	Hacienda.....	San Juan del Río...	San Juan del Río...	131	129	260
La Cañada.....	Pueblo.....	La Cañada.....	Querétaro.....	2,414	2,622	5,036
La De.....	Hacienda.....	San Juan del Río...	San Juan del Río...	343	268	611
Laguna.....	Rancho.....	Jalpan.....	Jalpan.....	58	53	111
Laguna.....	—.....	San Juan del Río...	San Juan del Río...	114	123	237
Laguna y Derramadero.....	—.....	Tolimán.....	Tolimán.....	7	8	15
Lagunillas.....	Hacienda.....	Huimilpan.....	Amealco.....	137	140	277
Lagunitas.....	Rancho.....	Landa.....	Jalpan.....	35	32	67
Laja.....	Hacienda.....	Tequisquiapan.....	San Juan del Río...	143	166	309
Landa.....	Pueblo.....	Landa.....	Jalpan.....	379	405	784
Las Flores.....	Rancho.....	—.....	—.....	74	64	138
La Torre.....	Hacienda.....	Amealco.....	Amealco.....	1,629	1,486	3,115
Leales.....	Rancho.....	San Juan del Río...	San Juan del Río...	17	22	39
Limoncito.....	—.....	Jalpan.....	Jalpan.....	87	106	193
Limón de la Peña.....	—.....	—.....	—.....	54	54	108
Lindero.....	—.....	—.....	—.....	122	118	240
Lira.....	Hacienda.....	San Juan del Río...	San Juan del Río...	472	493	965
Loberas.....	—.....	Cadereyta.....	Cadereyta.....	28	27	55
Lobo.....	—.....	La Cañada.....	Querétaro.....	560	540	1,100
Lodecasas.....	—.....	Huimilpan.....	Amealco.....	146	141	287

LL

Llave.....	Hacienda.....	San Juan del Río...	San Juan del Río...	344	384	728
------------	---------------	---------------------	---------------------	-----	-----	-----

M

Maconí.....	Pueblo.....	El Doctor.....	Cadereyta.....	910	862	1,772
Machorra.....	Hacienda.....	La Cañada.....	Querétaro.....	72	78	150
Madroño.....	Rancho.....	Jalpan.....	Jalpan.....	238	252	490
Magdalena.....	Congregación.....	Querétaro.....	Querétaro.....	563	573	1,136
Maguey Verde.....	Ranchería.....	Peñamiller.....	Tolimán.....	54	34	88
Manga.....	Rancho.....	San Juan del Río...	San Juan del Río...	34	31	65
Mariola.....	—.....	La Cañada.....	Querétaro.....	27	24	51
Matamba.....	—.....	Tolimán.....	Tolimán.....	3	6	9
Mazancintla.....	—.....	Landa.....	Jalpan.....	124	119	243
Media Estancia.....	—.....	San Juan del Río...	San Juan del Río...	144	137	281
Menchaca.....	Hacienda.....	La Cañada.....	Querétaro.....	61	68	129
Mendiola.....	—.....	Querétaro.....	—.....	10	9	19
Mesa.....	Rancho.....	Cadereyta.....	Cadereyta.....	10	12	22
Mesa del Saucito.....	Pueblo.....	Landa.....	Jalpan.....	102	88	190
Mesas.....	Rancho.....	Jalpan.....	—.....	170	143	313
Mezote, Tepozán y La Pila.....	—.....	Colón.....	Tolimán.....	203	186	389
Michintepic.....	—.....	San Juan del Río...	San Juan del Río...	156	159	315
Milpa Vieja.....	—.....	Vizarrón.....	Cadereyta.....	12	20	32
Milpillas.....	—.....	Peñamiller.....	Tolimán.....	80	84	164
Minthé y Tierras Negras.....	—.....	Cadereyta.....	Cadereyta.....	108	139	247
Mirador de Lagunillas.....	—.....	San Juan del Río...	San Juan del Río...	17	12	29
Miranda.....	Hacienda.....	La Cañada.....	Querétaro.....	176	184	360
Mojonera.....	Rancho.....	Jalpan.....	Jalpan.....	161	162	323
Molinito.....	Hacienda.....	El Pueblito.....	Querétaro.....	14	19	33

POBLACIÓN.

Localidades.	Categoría.	Municipalidades.	Distritos.	Hombres.	Mujeres.	Total.
Molinitos	Rancho	Peñamiller	Tolimán	98	89	187
Mompaní	Hacienda	Querétaro	Querétaro	81	82	163
Montenegro	—	Santa Rosa	—	875	808	1,683
Mora	Rancho	San Juan del Río	San Juan del Río	27	18	45
Moras	—	Tolimán	Tolimán	23	29	52
Motoshi	Ranchería	Peñamiller	—	52	54	106
Muerto	Rancho	Jalpan	Jalpan	40	40	80
Muerto de Guadalupe	—	San Juan del Río	San Juan del Río	179	178	357
Muerto de San Clemente	—	—	—	21	29	50
Muralla	Hacienda	Amealco	Amealco	104	84	188
N						
Nabo	Hacienda	Querétaro	Querétaro	182	189	371
Nacimiento	Rancho	Tolimán	Tolimán	14	14	28
Navajas	—	La Cañada	Querétaro	111	112	223
Neblinas	—	Landa	Jalpan	77	59	136
Negrita	Hacienda	El Pueblito	Querétaro	64	60	124
Noria	Rancho	La Cañada	—	97	76	173
Noria Nueva	Hacienda	San Juan del Río	San Juan del Río	78	62	140
Nueva	—	La Cañada	Querétaro	17	16	33
O						
Ojo de Agua	Rancho	San Juan del Río	San Juan del Río	47	44	91
Ojo de Agua	—	Peñamiller	Tolimán	199	171	370
Ojo de Agua	—	Jalpan	Jalpan	35	29	64
Ojo de Agua	—	Tolimán	Tolimán	23	31	54
Olvera	Hacienda	El Pueblito	Querétaro	78	81	159
Ordeña	Rancho	Peñamiller	Tolimán	126	118	244
Ospada	—	Tolimán	—	57	56	113
Otates	—	Landa	Jalpan	168	131	299
P						
Palma	Rancho	Landa	Jalpan	28	36	64
Palma	—	San Juan del Río	San Juan del Río	60	61	121
Palmar	Pueblo	Cadereyta	Cadereyta	816	839	1,655
Palmillas	Rancho	San Juan del Río	San Juan del Río	61	59	120
Palo Alto	Hacienda	La Cañada	Querétaro	109	95	204
Pamagua	Ranchería	Huimilpan	Amealco	84	88	172
Panales	Hacienda	Tolimán	Tolimán	281	299	580
Parada	Rancho	Jalpan	Jalpan	52	49	101
Paraíso	—	La Cañada	Querétaro	93	93	186
Paridas	—	—	—	44	32	76
Paso de Mata	—	San Juan del Río	San Juan del Río	74	60	134
Pathé	Ranchería	Cadereyta	Cadereyta	352	362	714
Patol	Rancho	Tolimán	Tolimán	28	31	59
Pedregoso	—	San Juan del Río	San Juan del Río	29	33	62
Pelado	—	Tequisquiapan	—	65	53	118
Peña Colorada	—	Colón	Tolimán	263	269	532
Peña y Buenavista	—	Huimilpan	Amealco	237	187	424
Peñalito	Ranchería	Peñamiller	Tolimán	57	39	96
Peñamiller	Pueblo	—	—	618	628	1,246
Peñuela y Jurada	Rancho	Colón	—	200	247	447
Perales	—	San Juan del Río	San Juan del Río	52	38	90

POBLACION

Localidades.	Categoría.	Municipalidades.	Distritos.	Hombres.	Mujeres.	Total.
Peregrinos	Rancho	San Juan del Río	San Juan del Río	40	27	67
Pérez	Ranchería	Cadereyta	Cadereyta	266	271	537
Pescola	Rancho	Jalpan	Jalpan	132	145	277
Piedad	—	La Cañada	Querétaro	81	80	161
Piedra	Ranchería	Peñamiller	Tolimán	86	89	175
Piedras Lisas y Chan	Rancho	Huimilpan	Amealco	261	230	491
Piedras Negras	—	Colón	Tolimán	37	40	77
Pilas	Hacienda	El Pueblito	Centro	65	57	122
Pinillo	Ranchería	Amealco	Amealco	130	123	253
Pinito	Rancho	Landa	Jalpan	57	59	116
Pisquintla	—	Jalpan	—	121	130	251
Platancito y Tepamó	—	—	—	141	127	268
Poste	Rancho	Tolimán	Tolimán	4	4	8
Potreros	Congregación	San Juan del Río	San Juan del Río	81	88	169
Potrero Carrizal y Saliterra	Rancho	Colón	Tolimán	173	175	348
Pozo	Hacienda	La Cañada	Querétaro	112	108	220
Pozos	Ranchería	Vizarrón	Cadereyta	47	49	96
Prados	—	Tequisquiapan	San Juan del Río	52	56	108
Presa de Rayas	—	La Cañada	Querétaro	92	96	188
Providencia	—	Bernal	Cadereyta	40	36	76
Pueblo Nuevo	—	Vizarrón	—	166	181	347
Pueblo Nuevo	—	—	—	121	128	249
Puerta	—	Jalpan	Jalpan	53	54	107
Puerta	—	—	—	137	120	257
Puerta de Alegría	—	San Juan del Río	San Juan del Río	51	48	99
Puerta del Almagre	Venta	Tequisquiapan	—	9	7	16
Puerta del Lobo	Rancho	La Cañada	Querétaro	23	21	44
Puerta de Palmillas	—	San Juan del Río	San Juan del Río	185	171	356
Puerto Hondo	Establ. indust.	Landa	Jalpan	88	88	176
Pulgas	Rancho	La Cañada	Querétaro	31	31	62
Purísima	—	—	—	25	31	56
Purísima	—	Bernal	Cadereyta	106	109	215
Purísima	Pueblo	Jalpan	Jalpan	109	116	225
Q						
Querétaro	Ciudad	Querétaro	Querétaro	14,984	18,168	33,152
Quintanares	Rancho	San Juan del Río	San Juan del Río	64	63	127
Quitillé y Nopalera	Hacienda	Cadereyta	Cadereyta	29	30	59
R						
Ranchito	Hacienda	Cadereyta	Cadereyta	30	31	61
Rayas	Rancho	La Cañada	Querétaro	132	117	249
Retablo	Congregación	Querétaro	—	400	332	732
Rincón	Hacienda	Cadereyta	Cadereyta	80	70	150
Rincón de Boca Negra	Rancho	San Juan del Río	San Juan del Río	24	23	47
Rincón de Piedra Blanca	—	Landa	Jalpan	50	53	103
Romeral	Hacienda	El Pueblito	Centro	192	161	353
S						
Sabinito y Palmitas	Rancho	Jalpan	Jalpan	60	78	138
Sabino	—	—	—	67	52	119
Sabino	—	Tequisquiapan	San Juan del Río	64	43	107
Sabino Chico	—	San Juan del Río	—	19	17	36

POBLACION.

Localidades.	Categoría.	Municipalidades.	Distritos.	POBLACION.		
				Hombres.	Mujeres.	Total.
Sabino Chico.....	Rancho.....	Jalpan.....	Jalpan.....	113	95	208
Sabino Grande.....	—.....	—.....	—.....	77	66	143
Sabino Grande.....	—.....	San Juan del Río...	San Juan del Río...	39	35	74
Saldarriga.....	Congregación.	La Cañada.....	Querétaro.....	138	150	288
Saldiveña.....	Rancho.....	Jalpan.....	Jalpan.....	94	108	202
Salitre Fuerte.....	—.....	Tolimán.....	Tolimán.....	63	36	99
Salitrillo.....	Hacienda.....	Querétaro.....	Querétaro.....	172	166	338
Salitrillo.....	Estancia.....	Tequisquiapan.....	San Juan del Río...	6	4	10
San Antonio.....	Pueblo.....	Tolimán.....	Tolimán.....	357	192	549
San Antonio.....	Rancho.....	Landa.....	Jalpan.....	79	54	133
San Antonio.....	Ranchería.....	Vizarrón.....	Cadereyta.....	53	40	93
San Antonio.....	Hacienda.....	Bernal.....	—.....	113	95	208
San Antonio.....	—.....	San Juan del Río...	San Juan del Río...	32	33	65
San Antonio de la Punta.	Congregación.	Querétaro.....	Querétaro.....	339	313	652
San Carlos.....	Hacienda.....	San Juan del Río...	San Juan del Río...	75	61	136
San Clemente.....	—.....	—.....	—.....	307	310	617
San Cristóbal.....	Ranchería.....	Vizarrón.....	Cadereyta.....	95	82	177
San Francisco.....	Hacienda.....	Jalpan.....	Jalpan.....	92	92	184
San Francisco.....	—.....	El Pueblito.....	Querétaro.....	91	92	183
San Francisco.....	Rancho.....	Huimilpan.....	Amealco.....	182	135	317
San Germán.....	—.....	San Juan del Río...	San Juan del Río...	154	161	315
San Isidro.....	—.....	—.....	—.....	45	28	73
San Jacinto.....	—.....	—.....	—.....	72	51	123
San Joaquín Ranas.....	Congregación.	Vizarrón.....	Cadereyta.....	175	198	373
San José.....	Rancho.....	Tequisquiapan.....	San Juan del Río...	247	212	459
San José.....	—.....	Jalpan.....	Jalpan.....	44	34	78
San José Buena Vista.....	—.....	Tequisquiapan.....	San Juan del Río...	42	35	77
San José el Alto.....	Hacienda.....	Querétaro.....	Querétaro.....	108	95	203
San José Itó.....	Pueblo.....	Amealco.....	Amealco.....	238	231	469
San Juan.....	Rancho.....	Jalpan.....	Jalpan.....	113	99	212
San Juan.....	—.....	—.....	—.....	64	60	124
San Juan del Río.....	Ciudad.....	San Juan del Río...	San Juan del Río...	3,860	4,364	8,224
San Juanico.....	Hacienda.....	El Pueblito.....	Centro.....	121	128	249
San Juanito.....	Rancho.....	Landa.....	Jalpan.....	94	112	206
San Miguel.....	Pueblo.....	Tolimán.....	Tolimán.....	1,456	2,007	3,463
San Miguel.....	Rancho.....	San Juan del Río...	San Juan del Río...	65	45	110
San Miguel Dehetí.....	Pueblo.....	Amealco.....	Amealco.....	205	166	371
San Miguelito.....	Hacienda.....	Santa Rosa.....	Querétaro.....	302	273	575
San Miguel Tlaxcaltepec.	Pueblo.....	Amealco.....	Amealco.....	857	815	1,672
San Nicolás.....	Hacienda.....	Tequisquiapan.....	San Juan del Río...	242	240	482
San Nicolás Conca.....	—.....	Jalpan.....	Jalpan.....	68	59	127
San Onofre.....	Rancho.....	Landa.....	—.....	140	119	259
San Pablo.....	Hacienda.....	Tolimán.....	Tolimán.....	45	63	108
San Pablo.....	Congregación.	Querétaro.....	Querétaro.....	486	486	972
San Pedrito.....	Hacienda.....	—.....	—.....	59	46	105
San Pedrito.....	Rancho.....	Huimilpan.....	Amealco.....	283	264	547
San Pedro.....	Ranchería.....	—.....	—.....	144	143	287
San Pedro Ahuacatlán.....	Pueblo.....	San Juan del Río...	San Juan del Río...	559	577	1,136
San Pedro Mártir.....	Hacienda.....	Querétaro.....	Querétaro.....	142	128	270
San Pedro Tenango.....	Pueblo.....	Amealco.....	Amealco.....	464	451	915
San Rafael.....	Hacienda.....	El Pueblito.....	Querétaro.....	210	249	459
San Rafael.....	Rancho.....	La Cañada.....	—.....	185	175	360
San Rafsel.....	—.....	San Juan del Río...	San Juan del Río...	25	29	54
San Salvador.....	—.....	La Cañada.....	Querétaro.....	14	13	27
San Sebastián.....	Pueblo.....	San Juan del Río...	San Juan del Río...	308	318	626
Santa Bárbara.....	Hacienda.....	Cadereyta.....	Cadereyta.....	225	210	435
Santa Cruz.....	—.....	La Cañada.....	Querétaro.....	161	136	297
Santa Cruz Llano.....	Rancho.....	San Juan del Río...	San Juan del Río...	74	62	136
Santa Cruz Ruiz.....	—.....	—.....	—.....	88	83	171

POBLACION.

Localidades.	Categoría.	Municipalidades.	Distritos.	POBLACION.		
				Hombres.	Mujeres.	Total.
Santa Inés.....	Rancho.....	Landa.....	Jalpan.....	46	33	79
Santa Isabel.....	Hacienda.....	San Juan del Río...	San Juan del Río...	30	22	52
Santa Lucía.....	Rancho.....	—.....	—.....	178	163	341
Santa María.....	Hacienda.....	El Pueblito.....	Centro.....	59	64	123
Santa María de Guadalupe	Rancho.....	Colón.....	Tolimán.....	140	196	336
Santa Matilde.....	—.....	San Juan del Río...	San Juan del Río...	125	114	239
Santa Rita.....	Hacienda.....	—.....	—.....	140	129	269
Santa Rosa.....	Pueblo.....	Santa Rosa.....	Querétaro.....	482	528	1,010
Santa Rosa.....	Hacienda.....	San Juan del Río...	San Juan del Río...	201	189	390
Santa Rosa.....	Rancho.....	Colón.....	Tolimán.....	149	142	291
Santa Rosa.....	Venta.....	Tequisquiapan.....	San Juan del Río...	4	2	6
Santa Teresa.....	Hacienda.....	Huimilpan.....	Amealco.....	95	99	194
Santiago.....	Pueblo.....	Amealco.....	—.....	812	839	1,651
Santiago Guadalupe y Tu-	—.....	—.....	—.....	—	—	—
zas.....	Hacienda.....	Vizarrón.....	Cadereyta.....	167	223	390
Santillán.....	—.....	Tequisquiapan.....	San Juan del Río...	301	275	576
San Vicente.....	—.....	Colón.....	Tolimán.....	150	162	312
San Vicente.....	—.....	La Cañada.....	Querétaro.....	97	86	183
San Vicente.....	Rancho.....	Jalpan.....	Jalpan.....	91	94	185
Saucillo.....	Pueblo.....	—.....	—.....	170	190	360
Saucillo.....	Rancho.....	Colón.....	Tolimán.....	140	135	275
Saucito.....	—.....	Tolimán.....	—.....	82	57	139
Sauz.....	—.....	Jalpan.....	Jalpan.....	39	59	98
Sauz.....	—.....	Colón.....	Tolimán.....	87	71	158
Sauz.....	—.....	Tequisquiapan.....	San Juan del Río...	80	89	169
Sauz.....	—.....	San Juan del Río...	—.....	354	320	674
Sauz Seco.....	—.....	La Cañada.....	Querétaro.....	130	123	253
Servín.....	—.....	—.....	—.....	26	16	42
Serrano.....	—.....	Tequisquiapan.....	San Juan del Río...	54	53	107
Shajay.....	Ranchería.....	San Juan del Río...	—.....	21	22	43
Siervo.....	Hacienda.....	Cadereyta.....	Cadereyta.....	144	135	279
Sitio.....	Congregación.	San Juan del Río...	San Juan del Río...	120	101	221
Solana.....	Hacienda.....	Santa Rosa.....	Querétaro.....	245	217	462
Soledad.....	Rancho.....	San Juan del Río...	San Juan del Río...	99	86	185
Sombretete.....	Congregación.	Vizarrón.....	Cadereyta.....	333	338	671
Soria.....	Rancho.....	Tequisquiapan.....	San Juan del Río...	58	47	105
Sxchite.....	—.....	Tolimán.....	Tolimán.....	114	120	234
Tablado.....	Rancho.....	Tequisquiapan.....	San Juan del Río...	28	29	57
Tancoyol.....	Pueblo.....	Landa.....	Jalpan.....	248	241	489
Tancoyolillo.....	Rancho.....	Jalpan.....	—.....	73	66	139
Tangojo.....	—.....	Landa.....	—.....	46	36	82
Taxbata.....	—.....	Bernal.....	Cadereyta.....	13	17	30
Tecalilla.....	—.....	Landa.....	Jalpan.....	33	36	69
Tejida.....	Hacienda.....	El Pueblito.....	Querétaro.....	22	17	39
Tejocote.....	Rancho.....	Tequisquiapan.....	San Juan del Río...	219	213	432
Techo.....	—.....	Jalpan.....	Jalpan.....	49	54	103
Tepusas y Cebolla.....	Ranchería.....	Huimilpan.....	Amealco.....	116	107	223
Tequisquiapan.....	Villa.....	Tequisquiapan.....	San Juan del Río...	2,023	2,133	4,156
Tequisquiapan.....	Hacienda.....	—.....	—.....	343	428	771
Tetillas.....	Pueblo.....	Cadereyta.....	Cadereyta.....	842	871	1,713
Tetla.....	Congregación.	El Doctor.....	—.....	292	253	545
Tierra Fría.....	Rancho.....	Jalpan.....	Jalpan.....	144	138	282
Tilaco.....	Pueblo.....	Landa.....	—.....	292	271	563
Tinaja.....	Hacienda.....	El Pueblito.....	Centro.....	127	119	246
Tinajas.....	Rancho.....	Vizarrón.....	Cadereyta.....	86	98	184
Tlacote el Alto.....	Hacienda.....	Querétaro.....	Querétaro.....	437	402	839

COORDENADAS GEOGRAFICAS Y ALTURAS

LUGARES.	CLASIFICACIÓN.	MUNICIPALIDADES.	DISTRITOS.
Acatitlán	Rancho	Landa	Jalpan
Agua del Coyote	Hacienda	La Cañada	Querétaro
Ahorcado	—	San Juan del Río	San Juan del Río
Ahuacate	Cerro	Peñamiller	Tolimán
Ahuacatlán	Pueblo	Amoles	Jalpan
Alamos	Cerro	Peñamiller	Tolimán
Amascala	Hacienda	La Cañada	Querétaro
Amealco	Villa	Amealco	Amealco
Amealco	—	—	—
Amoles	Pueblo	Amoles	Jalpan
Amoles	—	—	—
Arroyo Seco	—	Jalpan	—
Arroyo Seco	Congregación	San Juan del Río	San Juan del Río
Balbanera	Hacienda	Santa María del Pueblito	Querétaro
Bernal	Pueblo	Bernal	Cadereyta
Bucareli	—	Amealco	Jalpan
Cadereyta Méndez	Ciudad	Cadereyta Méndez	Cadereyta
Cadereyta Méndez	—	—	—
Cadereyta Méndez	—	—	—
Calentura	Cerro	—	Jalpan
Calentura	—	—	—
Capula	—	Huimilpan	Amealco
Cerro Alto	—	—	—
Cerro Prieto	—	—	Amealco
Cimatorio	—	Querétaro	Querétaro
Colorado	Hacienda	La Cañada	—
Colorado	—	—	—
Colorado	—	—	—
Conca	Pueblo	Jalpan	Jalpan
Cuates	Hacienda	Bernal	Cadereyta
Cumbre del País	Montaña	Jalpan	Jalpan
Dehedó	Pueblo	Amealco	Amealco
El Doctor	—	El Doctor	Cadereyta
El Pueblito	Villa	Santa María del Pueblito	Querétaro
Escanela	Pueblo	Amealco	Jalpan
Esperanza	Hacienda	Colón	Tolimán
Esperanza	—	—	—
Extoraz	—	Peñamiller	—
Gallo ó de la Cruz	Cerro	—	—
Griega	Hacienda	La Cañada	Querétaro
Higuerillas	Ranchería	Peñamiller	Tolimán
Huimilpan	Pueblo	Huimilpan	Amealco
Jalpan	Villa	Jalpan	Jalpan
La Ardilla	Cerro	—	—
La Cañada	Pueblo	La Cañada	Querétaro
La Cañada	—	—	—
La Crucita	Cerro	Huimilpan	Amealco
La Mesa	—	—	—
Landa	Pueblo	Landa	Jalpan
La Noria	Cerro	—	—
La Noria	—	—	—
Las Campanas	—	Querétaro	Querétaro
Lira	Hacienda	San Juan del Río	San Juan del Río
Maconi	Pueblo	El Doctor	Cadereyta
Madroño	Rancho	Jalpan	Jalpan
Magdalena	Congregación	Querétaro	Querétaro
Mastranto	Cerro	Tequisquispan	San Juan del Río
Mesa	Rancho	Cadereyta	Cadereyta
Minteje	Cerro	—	—
Palma	Rancho	San Juan del Río	San Juan del Río
Palmillas	—	—	—
Peña de Bernal	Cerro	—	—
Peñamiller	Pueblo	Peñamiller	Tolimán

DE ALGUNOS LUGARES DEL ESTADO.


LATITUD N.		LONGITUD		AUTORIDAD.	Altura en metros	AUTORIDAD.
°	'	°	'			
...	1,081	Romero y Vicario.
...	1,896	M. V. de León.
...	1,980	Ordóñez.
...	2,345	J. M. Balbontín.
20 57 25	00 00 32	O.	Camargo	...	2,050	Aguilera.
...	1,936	...
19 35 35	00 45 02	O.	Camargo	...	2,075	Humboldt.
...	2,505	Balbontín.
20 44 09	00 25 56	O.	Camargo	...	2,701	Romero y Vicario.
...	2,411	J. M. Romero.
21 17 17	00 27 03	O.	1,968	M. V. de León.
...	1,396	Berghes y Geroldt.
20 13 25	00 40 23	O.	Camargo	...	2,307	Romero y Vicario.
20 40 13	00 23 34	O.	Idem
20 37 25	00 38 27	O.	Nigra de San Martín	...	2,060	Aguilera.
20 09 17	00 33 08	O.	Camargo	...	2,077	Burkart.
...	2,141	Balbontín.
...	3,005	José M. Romero.
...	3,350	García Cubas.
...	2,581	Balbontín.
...	2,212	José M. Romero.
...	2,589	Balbontín.
...	2,447	Idem.
...	1,949	Leandro Fernández.
...	2,007	Guillermo Tarayre.
...	1,935	Burkart.
20 45 44	00 18 39	O.	Camargo	...	2,017	Burkart.
...	2,140	Romero y Vicario.
19 35 42	00 47 05	O.	Camargo
20 22 23	00 18 27	O.	Idem
19 54 36	1 15 35	O.	Idem
20 45 24	00 18 33	O.	Idem
...	1,983	Burkart.
...	2,154	Romero y Vicario.
...	1,632	Idem.
...	2,989	Balbontín.
20 35 51	1 00 30	O.	Romero J. M.	...	1,916	Romero y Vicario.
...	2,309	Balbontín.
19 46 47	00 55 13	O.	Camargo	...	774	José M. Romero.
20 54 17	00 14 47	O.	Idem	...	1,940	Romero S. M.
19 59 50	1 00 01	O.	Camargo	...	1,976	Balbontín.
...	2,643	Idem.
20 54 17	00 03 29	O.	Camargo	...	2,297	Idem.
...	2,643	Romero y Vicario.
...	2,015	Guillermo Tarayre.
...	2,111	Humboldt.
...	2,010	Aguilera.
20 21 29	00 14 24	O.	Camargo	...	1,940	Humboldt.
19 58 56	1 08 30	O.	Camargo	...	1,750	Aguilera.
...	2,070	Romero y Vicario.
...	2,257	Balbontín.
...	2,480	Aguilera.
...	2,664	Balbontín.
...	1,973	Leandro Fernández.
...	2,246	Idem idem.
...	2,245	Balbontín.
20 34 09	00 35 43	O.	Camargo	...	1,362	José M. Romero.

LUGARES.	CLASIFICACIÓN.	MUNICIPALIDADES.	DISTRITOS.
Pinal de Zamorano.....	Cerro.....	Colón.....	Tolimán.....
Puente del Enano.....	Puente.....	Tequisquiapan.....	Cadereyta.....
Puente de San Nicolás.....	Portezuelo.....	Ahuacatlán.....	San Juan del Río.....
Puerto de Escanela.....	—.....	—.....	Jalpan.....
Puerto del Cielo.....	—.....	—.....	—.....
Puerto del Cielo.....	—.....	—.....	—.....
Puerto del Doctor.....	—.....	El Doctor.....	Cadereyta.....
Puerto de los Lobos.....	—.....	—.....	—.....
Puerto de Santa Rosa.....	—.....	Santa Rosa.....	Querétaro.....
Puerto de Sombrerete.....	—.....	Vizarrón.....	Cadereyta.....
Querétaro.....	Ciudad.....	Querétaro.....	Querétaro.....
Querétaro.....	—.....	—.....	—.....
Querétaro.....	—.....	—.....	—.....
Querétaro.....	—.....	—.....	—.....
Querétaro.....	—.....	—.....	—.....
Querétaro.....	—.....	—.....	—.....
Querétaro.....	—.....	—.....	—.....
Querétaro.....	—.....	—.....	—.....
Querétaro.....	—.....	—.....	—.....
Querétaro.....	—.....	—.....	—.....
Siervo.....	Estación.....	Cadereyta.....	Cadereyta.....
Saldarraga.....	Hacienda.....	Cañada de San Pedro.....	Querétaro.....
San Francisco.....	Congregación.....	El Pueblito.....	—.....
San José Itó.....	Pueblo.....	Amealco.....	Amealco.....
San Juan del Río.....	Ciudad.....	San Juan del Río.....	San Juan del Río.....
San Juan del Río.....	—.....	—.....	—.....
San Juan del Río.....	—.....	—.....	—.....
San Juan del Río.....	—.....	—.....	—.....
San Juan del Río.....	—.....	—.....	—.....
San Juan del Río.....	—.....	—.....	—.....
San Juan del Río.....	—.....	—.....	—.....
San Juan del Río.....	—.....	—.....	—.....
San Juan del Río.....	—.....	—.....	—.....
San Juan del Río.....	—.....	—.....	—.....
San Miguel Del.....	Estación.....	Amealco.....	Amealco.....
San Miguel Tlaxcaltepec.....	Pueblo.....	—.....	—.....
San Pablo.....	Congregación.....	Querétaro.....	Querétaro.....
San Pablo.....	Hacienda.....	Tolimán.....	Tolimán.....
San Pedro Ahuacatlán.....	Pueblo.....	San Juan del Río.....	San Juan del Río.....
San Sebastián.....	—.....	—.....	—.....
Santa Rosa.....	—.....	Santa Rosa.....	Querétaro.....
Santa Rosa.....	Hacienda.....	San Juan del Río.....	San Juan del Río.....
Santa Teresa.....	Cerro.....	Amealco.....	Amealco.....
Santiago.....	Pueblo.....	Amealco.....	—.....
Sauz.....	Hacienda.....	San Juan del Río.....	San Juan del Río.....
Sauz.....	—.....	—.....	—.....
Sierra de Santa Rosa.....	Montaña.....	—.....	—.....
Tancoyol.....	Pueblo.....	Landa.....	Jalpan.....
Tequisquiapan.....	Villa.....	Tequisquiapan.....	San Juan del Río.....
Tequisquiapan.....	—.....	San Juan del Río.....	—.....
Tetillas.....	Pueblo.....	Cadereyta.....	Cadereyta.....
Tilaco.....	—.....	Landa.....	Jalpan.....
Tolimán.....	Ciudad.....	Tolimán.....	Tolimán.....
Tolimán.....	—.....	—.....	—.....
Vizarrón de Montes.....	Pueblo.....	Vizarrón.....	Cadereyta.....

LATITUD N.			LONGITUD.			AUTORIDAD.	Altura en metros.	AUTORIDAD.
°	'	"	°	'	"			
.....	2,952	Balbontín.
.....	2,305	Aguilera.
.....	1,910	Idem.
.....	2,266	Romero y Vicario.
.....	2,892	Idem ídem.
.....	2,779	Balbontín.
.....	2,950	Aguilar.
.....	2,845	Aguilera.
.....	2,722	Romero y Vicario.
.....	2,845	Aguilera.
.....	1,939	Humboldt.
20 36 39	1 03 34	O.	Humboldt.....	1,852	Leandro Fernández.
20 25 38	1 16 31	O.	Leandro Fernández.....	1,941	Balbontín.
20 38 30	0 50 10	O.	Balbontín.....	1,890	Burkart.
20 35 41	1 15 20	O.	Anguiano.....	1,931	Romero y Vicario.
19 58 02	1 03 27	O.	Camargo.....	1,880	Aguilera.
20 35 27	1 29 44	O.	Gregg.....	1,863	Sebastián Blanco.
20 35 38	1 15 24	O.	García Cubas.....	1,940	A. M. T.
.....	1,842	Guillermín Tarayre.
.....	1,850	Alcocer y Septién.
.....	1,813	Compañía del F.C. Central Mex.
.....	1,995	Aguilera.
.....	2,041	Romero y Vicario.
.....	1,941	Balbontín.
19 34 44	00 43 55	O.	Camargo.....
00 00 00	00 45 34	O.	Humboldt.....	1,978	Humboldt.
20 29 29	00 51 51	O.	Comisión Geográfico-Exploradora.....	1,977	Leandro Fernández.
20 25 00	00 46 00	O.	García Cubas.....	2,000	Balbontín.
20 22 30	00 45 05	O.	Terán.....	1,982	Guillermín Tarayre.
19 49 22	00 39 22	O.	Camargo.....	1,950	Oficina Meteorológica.
20 22 50	00 00 00	O.	Gregg.....
.....	1,906	Compañía del F.C. Central Mex.
19 37 36	00 44 06	O.	Camargo.....
19 31 36	00 43 10	O.	Idem.....
20 20 01	00 38 25	O.	Idem.....
.....	1,820	Romero y Vicario.
20 57 25	00 00 32	O.	Camargo.....
19 43 01	00 32 58	O.	Idem.....
20 07 49	1 07 10	O.	Idem.....	2,010	Leandro Fernández.
.....	2,120	Ordóñez.
.....	2,497	Balbontín.
19 26 57	00 39 22	O.	Camargo.....
.....	1,940	Leandro Fernández.
.....	1,997	Guillermín Tarayre.
.....	2,400	Ordóñez.
20 10 22	00 05 37	O.	Camargo.....
19 58 05	00 35 53	O.	Idem.....	1,717	Balbontín.
.....	1,900	Aguilera.
20 05 51	.. 33 18	O.	Camargo.....
20 59 52	.. 03 15	O.	Idem.....
20 20 35	.. 42 55	O.	Idem.....	1,922	José M. Romero.
20 23 34	.. 41 02	O.	Idem.....
20 20 08	.. 29 25	O.	Idem.....

DIRECCIÓN GENERAL DE BIBLIOTECAS





UANL

UNIVERSIDAD AUTÓNOMA DE NUEVO LEÓN

DIRECCIÓN GENERAL DE BIBLIOTECAS



