para poner en comunicación los dos océanos Pacífico y Atlántico.

¿Dónde desagua el San Juan?
En el Pacífico.

¿Dónde desemboca el Atrato?
En el Atlántico, formando con el golfo de Panamá el arranque del istmo de Panamá.

¿Cuáles son las principales ciudades de la república?
Bogotá, Tunja, Socorro, Pamplona, Colón, Cartagena, Panamá, Santa Marta, Barranquilla y Popayán.

¿Cuáles son los lugares donde más abunda el oro?
En varios se encuentra este mineral, pero es abundantísimo sobre todo en el Chocó, Cauca y en Antioquía. Se saca de sus minas cuatro ó cinco millones de pesos anuales.



Panamá.

¿Qué nevados principales se encuentran en aquel país?
Cumbal, el volcán de Pasto, el páramo de Sotará, el de Puracé, el Tolima y el páramo de Ruiz.

¿Qué hay de notable en el Puracé?
Que en la cima de la altura en que arde el volcán hay dos lagunas, una á cerca de 16,000 pies sobre el nivel del mar, y la otra á 17,000.

LECCIÓN L

ESTADOS UNIDOS DE VENEZUELA

Diga Vd. los límites de Venezuela.
(Véase el mapa.)

¿Cuándo fué descubierta Venezuela?
Cristóbal Colón la descubrió en su tercer viaje, en 1498.

¿Cuál fué el primer pueblo fundado en el país por Alfinger?
Coro, que se fundó en 1534.

¿Cuál es la ciudad más antigua de la costa firme y una de las más antiguas del nuevo mundo?
Cumaná, fundada en 1521, por Jacomé Castellón.

¿Á qué gobierno perteneció Venezuela desde el tiempo de la conquista hasta 1821?
Á España.

¿Desde qué época comenzaron á hacer esfuerzos los venezolanos por independizarse de la madre patria?
Desde el año de 1806.

¿Cuándo empezó verdaderamente la revolución?

En 1810 que proclamaron su independencia varias provincias, que en 1811 formaron una república federativa.

¿Cuánto tiempo duró esta república?
Solo algunos meses; pues en 1812 volvieron los españoles á destruir el nuevo orden establecido.

¿Quién fué al fin el libertador de aquel país?
Simón Bolívar, que con comisión y recursos dados por el congreso de la Nueva Granada, sostuvo la guerra contra los españoles, hasta que alcanzó los triunfos de Boyacá y Carabobo, que dejaron definitivamente libres los dos países.



Animales de la América del Sur.

LECCIÓN LI

¿Cómo fué gobernado entonces el país?
En 1821 se incorporaron en una república, bajo el nombre de Colombia, Venezuela y los países que hoy se llaman República de Colombia y Ecuador, respectivamente. En 1831, Venezuela se organizó en República independiente, y actualmente se llama Estados Unidos de Venezuela.

¿Cuál es la extensión de Venezuela?
Como 1.105,503 kilómetros cuadrados, ó 427,000 millas cuadradas.

¿Cuál es su población?
Unos 2.500,000 de habitantes.

¿Cuál es su capital?
Caracas, con 75,000 habitantes, una universidad, un seminario, una academia militar, academias de pintura y de música, varias escuelas públicas y colegios particulares, sociedades patrióticas de agricultura y de emigración, un teatro y otros establecimientos útiles.

¿Qué acontecimiento notable ocurrió en Caracas en 1812?
Un terremoto que arruinó casi completamente la ciudad, y bajo cuyas ruinas perecieron más de 12,000 habitantes.

¿Cuál es el gobierno actual del país?
Republicano federal.

¿Cuál es la religión?
En Venezuela hay tolerancia de cultos; pero casi toda la población es católica.

¿Cuál es el aspecto del país?
Montañoso en las regiones de la

costa y la occidental, extendiéndose en dilatados llanos hacia el centro y el sur.

¿ Cuál es el clima ?

Muy variado en la parte montañosa, y sumamente cálido en los grandes llanos de que se compone la mayor parte del país.

¿ Cuántas estaciones hay allí ?

Dos, una lluviosa y otra seca, llamadas *invierno* y *verano*; pero en ellas no cambia la temperatura.

¿ Cuáles son las principales producciones ?

La Planta del Tabaco.

Cacao, café, tabaco, algodón, azúcar, maíz, yucas, plátanos, cocos, y todas las frutas y legumbres de los países tropicales; se exportan, entre otras maderas, caoba, granadillo y cedro; palo de mora, el brasil y sangre de drago, para la tintura; quina, zarzaparrilla, y muchas gomas y resinas. Se encuentran además allí grandes dehesas de ganado vacuno.

¿ Cuáles son las producciones minerales?

Cobre, que es de una calidad superior; plomo, carbón, hierro y sal. El oro y la plata son poco abundantes.

LECCIÓN LII

¿ Cómo está dividida la república ?

La república se compone del Distrito Federal, capital Caracas; nueve Estados autonómicos, que son: Los Andes, cap. Mérida; Miranda, cap. Bolivia; Carabobo, cap. Valencia; Falcón, cap. Coro; Lara, cap. Barquisimeto; Zulia, cap. Maracaibo; Zamora, cap. Barinas; Bolívar, cap. Ciudad Bolívar; y Bermudez, cap. Barcelona; ocho Territorios, que son: Alto Orinoco, Amazonas, Yuruary, Caura-Goagira, Colón y Delta y dos Colonias Agricolas.

¿ Cuáles son sus ciudades principales ?

Caracas, Maracaibo, Valencia, Cumaná y Barcelona.

¿ Cuáles son los principales puertos y plazas de comercio ?

La Guayra, Puerto Cabello, Maracaibo, Cumaná y Ciudad Bolívar, en el Orinoco.

¿ Cuáles son los principales ríos ?

El Orinoco, cuyos afluentes más notables son el Guaviare, el Meta, el Apure y el Caroní.

¿ Qué curso tiene el Orinoco ?

Unos 2,413 kilómetros, ó 1,500 millas, de las cuales cerca de 800 son navegables.

¿ Por dónde se comunica el Orinoco con el Amazonas ?

Por el caño de Caciquiare, de 150 millas de largo, que entra en el Río Negro, afluente del Amazonas.

Por cuántas bocas desagua el Orinoco en el Atlántico ?

Por diez y siete, sobre una extensión de 241 kilómetros ó 150 millas.

¿ Qué lagos notables tiene Venezuela ?

El de Maracaibo y el de Valencia.

¿ Cuántas islas tiene Venezuela ?

Setenta y una, y un sinnúmero de islotes que las rodean.

¿ Cuál es la principal ?

Margarita, que formaba el Estado de Nueva Esparta.

¿ Qué montañas principales hay en aquel país ?

La Sierra Nevada de Mérida, cuya elevación es de 4,600 metros ó 15,060 pies sobre el nivel del mar; la Silla de Caracas, el Picacho de Naiguatá, la Sierra de Parima, y alguna otra.

¿ Qué curiosidad natural se encuentra en la provincia de Cumaná ?

La célebre cueva del Guácharo, cuya abertura es de 80 pies de alto y 90 de ancho.

¿ Qué profundidad tiene esta cueva ?

Cerca de 4,000 pies.

¿ Qué ofrece de particular la cueva del Guácharo ?

Se cree que es la maravilla más estupenda de la naturaleza, entre las rocas calcáreas.

LECCIÓN LIII

ECUADOR

¿ Qué nombre tenía el Ecuador antes de ser conquistado por los españoles ?

Se le conocía con el nombre de Reino de Quito.

¿ Quién fué el conquistador del Ecuador ?

El español Francisco Pizarro.

¿ En qué año fué conquistado este país ?

En el año 1533.

Después de la conquista, ¿ cómo se organizó el Ecuador ?

Formó parte del vireinato del Perú hasta 1822.

¿ Cuánto tiempo formó parte integrante de la república de Colombia ?

Desde el 24 de junio de 1822 hasta el 13 de mayo de 1830, en que proclamó su independencia.

¿ Por qué se llama el país Ecuador ?

Porque la línea equinocial, llamada *ecuador*, atraviesa la república cerca de la frontera colombiana, á unos cuantos minutos al norte de la ciudad de Quito.

¿ Cuándo fué conquistado por los Incas del Perú el país que hoy se llama Ecuador?

Como 20 años antes de la invasión de los españoles.

¿ Qué Inca emprendió la toma del reino de Quito entonces ?

Huayna Capac.

¿ Cuál es la extensión del Ecuador ?

Tiene, con las islas Galápagos inclusive, unos 647,250 kilómetros cuadrados ó 250,000 millas cuadradas.

¿ Cuántos habitantes tiene ?

Algo más de 1.200,000.

¿ Cuál es su gobierno ?

Republicano democrático.

¿ Cuál es la religión del país ?

La católica romana.

¿De qué modo está dividida la república?

En 11 provincias que son las siguientes: Azuay, capital Cuenca; Chimborazo, cap. Riobamba; Esmeraldas, cap. del mismo nombre; Guayas, cap. Guayaquil; Imbabura, cap. Ibarra; León, cap. Tacunga; Loja, cap. del mismo nombre; Los Ríos, cap. Babahoyo; Manabí, cap. Montecristi; Pichincha, cap. Quito; y Tunguragua, cap. Ambato.

LECCIÓN LIV

Díganse los límites del Ecuador?

(Véase el mapa.)

¿Cuál es la capital del Ecuador?

Quito, con una buena universidad, escuela politécnica, conservatorio de música, varios colegios públicos y particulares, una buena biblioteca, un observatorio astronómico, un hospital, varios edificios públicos de regular arquitectura, muchos conventos, varias ricas iglesias, y 75,000 habitantes.

¿A qué elevación está Quito sobre el nivel del mar?

Á unos 3,050 metros ó 10,000 pies.

¿Qué otras ciudades de importancia tiene el Ecuador?

Guayaquil, puerto principal, sobre el río de su nombre, con 30,000 habitantes, un astillero muy afamado, varios colegios, un hospital y una escuela de navegación; y Cuenca, Loja, Ibarra y Riobamba son también ciudades de importancia.



La antigua Catedral de Guayaquil.

¿Cuál es la configuración del país?

El Ecuador está atravesado de N. á S. por la cadena de los Andes, que hace presentar á su terreno faces muy diversas. Al E. abundan inmensas selvas, pantanos y ríos, y al O. bosques y llanos, donde el clima es cálido é insalubre.

¿Por qué es notable el Ecuador?

Por hallarse en él las cimas y volcanes más elevados de la gran cadena de los Andes, después del Aconcagua en Chile, el Nevado de Sorata y el Illimani, en Bolivia.

¿Cuáles son las cimas mas altas?

El Chimborazo, que se eleva á 6,530 metros, ó 21,422 pies sobre el nivel del mar, el Cayambé á más de 6,040 metros ó 19,813 pies, el Antisana y el Cotopaxi.

Paisaje y vista del Chimborazo.

LECCIÓN LV

¿Qué otros volcanes notables hay, fuera del Antisana y Cotopaxi?

Los de Llanganate, Tunguragua, Pichincha y otros.

¿Dónde quedan estos volcanes?

Casi todos á corta distancia de Quito. El Pichincha hizo una erupción desvastadora, que, con el terremoto que le acompañó, destruyó, en 1797, muchas poblaciones, é hizo perecer más de 40,000 almas.

¿Cuáles son los principales ríos del Ecuador?

El Amazonas, llamado también Marañón, el Yapurá, que desagua en el Amazonas por un delta de ocho brazos, después de recorrer un

espacio de 1,100 millas hasta su boca principal; el Putumayo, y el Napo, todos afluentes del Amazonas.

¿ Hay algunos lagos notables en el Ecuador?

El único digno de mencionarse, por su celebridad histórica, es el de Yaguarcocha ó Lago de Sangre, en que Huayna Capac venció y degolló 30,000 indios Cañares, con cuya sangre se tiñeron sus aguas.

¿ Cuáles son los puertos del Ecuador?

Los principales son Guayaquil y Esmeraldas.

¿ Cuáles son las principales producciones vegetales?

Abundan los dilatados bosques del Ecuador en una variedad exquisita de maderas de construcción, como el guachapelí, roble, palo amarillo, y otras; el caucho, la cascarilla ó quina son muy abundantes, y de allí viene la afamada quina de Loja. Se dan todos los frutos de las zonas tórrida y templada, y entre su gran diversidad de producciones animales se encuentra la preciosa cochinilla.

¿ Cuáles son las producciones minerales?

Por casi toda la república abunda el oro; se encuentran minas de azogue, plata, cobre, azufre, hierro, esmeraldas, rubíes, y mármoles; habiendo también ricas minas de sal.

¿ Por qué son notables los ecuatorianos?

Por tener mucha aptitud para las artes de toda especie. Hay en la república grabadores, escultores, pintores, excelentes médicos, y arquitectos; hallándose también no poco adelantadas las artes mecánicas. Entre los artefactos de los ecuatorianos, son afamados sus galones y bordados de oro, sus paños y tejidos de algodón y de lana, su loza y sus sombreros de jipijapa.

¿ Qué mejoras se han verificado en el Ecuador en estos últimos años?

Se han invertido grandes sumas en el fomento de todos los ramos de enseñanza, fundando escuelas, etc. en todas las poblaciones; edificios de beneficencia, y construyendo importantes vías de comunicación, que unen el interior con sus puertos principales.

LECCIÓN LVI

PERÚ

¿ Quién civilizó el Perú en el siglo XII?

El inca Manco Capac.

¿ Qué pueblos habitaban aquel país antes del reinado de Manco Capac?

Unos pueblos salvajes y feroces.

¿ En qué año se empezó á colonizar el Perú por los españoles?

En 1535 en que Pizarro, después de conquistarlo, fundó la ciudad de Lima.

¿ Qué batalla memorable se registra en la historia de la conquista de aquel país?

La de Cajamarca, en que Pizarro derrotó completamente á los peruanos, y se apoderó del inca Atahualpa.

¿ Cuál fué la suerte de Atahualpa?

Pizarro le hizo dar muerte en garrote.

¿ Quién acompañó luégo á Pizarro en las conquistas del Perú?

Manco Capac, fundador del imperio de los Incas.

Diego de Almagro.

¿ Cómo murieron estos dos conquistadores?

Atahualpa.

Almagro fué degollado por orden de Pizarro, y este fué asesinado por el hijo y los amigos del primero.

¿ Cómo fué gobernado el país después de la conquista?

Por vireyes nombrados por la corona de España, y de los cuales 40 se sucedieron en el mando.

¿ Hasta qué tiempo continuaron los peruanos haciendo esfuerzos por recobrar su independencia?

Hasta 1784, en que Tupac Amaru, quien cuatro años antes había sido proclamado inca por los peruanos, fué hecho prisionero por los españoles.

¿ Quién fué el último inca que hubo en el Perú?

Sairi Tupac, quien renunció sus derechos al imperio del Perú en la persona de Felipe II, rey de España.

LECCIÓN LVII

¿ Hubo después algún movimiento en favor de la independencia?

Sí; el Perú estuvo desde 1809 luchando por su libertad, hasta 1821, en cuyo año el valeroso general San Martín entró victorioso en Lima, después de haber arrojado de Chile las tropas españolas, y se realizó la independencia.

¿ Qué fué lo que aseguró á los peruanos su independencia?

La batalla de Ayacucho dada por el ejército colombiano á las órdenes del general Sucre, la cual obligó á los españoles á retirarse del continente sur-americano.

¿ Quién era entonces el jefe de las tropas de Colombia, Perú y Chile?

Bolívar, que fué nombrado Dictador del Perú.

¿ Qué hizo Bolívar de Dictador?

Abdicó, instalando un congreso nacional.

¿ Qué acontecimiento notable ocurrió en 1825 ?

Un congreso, reunido en Chuquisaca, proclamó la independencia de Bolivia, que se llamaba Alto Perú; y la obstinación con que el congreso del Bajo Perú rehusó reconocer su desmembración, mantuvo en agitación aquellos países hasta 1836.

¿ Qué sucedió entonces ?

El Perú formó con Bolivia una confederación, bajo el General Santacruz, la cual luégo se disolvió.

¿ Cuáles son los límites del Perú ?

(Véase el mapa.)

¿ Cuál es la extensión de la república ?

Como 1.398,060 kilómetros cuadrados ó 540,000 millas cuadradas. (Según datos oficiales, tiene una superficie de 1.606,000 kilómetros cuadrados).

¿ Cuál es la extensión de sus costas ?

Unos 2,500 kilómetros, ó 1,560 millas.

LECCIÓN LVIII

¿ Cuál es la población del país ?

La población del Perú es de cerca de 3,000,000 de habitantes.

¿ Qué gobierno tiene este país ?

Republicano democrático, representativo, basado en la unidad.

¿ Qué religión es la de los peruanos ?

La católica. Antes de la conquista, los indígenas adoraban al sol, del cual creían que descendían los Incas.

¿ Cómo está dividida la república ?

En 18 departamentos y una provincia constitucional.

¿ Cuáles son ?

Piura, Lima, Ica, Arequipa, Moquegua, Cajamarca, Huánuco, Ayacucho, Cuzco, Puno y Huancavélica, con capitales del mismo nombre; Lambayeque, cap. Chiclayo; Libertad, cap. Trujillo; Ancachs, cap. Huaraz; Amazonas, cap. Chachapoyas; Loreto, cap. Moyobamba; Junín, cap. Cerro de Pasco y Apurimac, cap. Abancay. La provincia constitucional es Callao, cap. Callao.

¿ Cuál es la capital del Perú ?

Lima, situada á 516 pies sobre el nivel del mar y orillas del río Rimac, con una población de 200,000 habitantes, una catedral bastante hermosa, 56 templos, casa de moneda, varios establecimientos de beneficencia, una afamada universidad, muchos colegios y un gran número de escuelas, varias bibliotecas, un teatro, una gran plaza de toros, y hermosos paseos.



Una calle de Lima.

¿ Cuál es el clima de Lima ?

Delicioso; y es de notarse que en aquella localidad nunca llueve, reemplazando á la lluvia un abundante rocío llamado garúa.

¿ Cuánto dista Lima del Pacífico ?

Seis millas, que se hacen hoy por un hermoso camino de hierro.

¿ Qué aspecto presenta el país ?

La cordillera de los Andes, dividida en dos ramales paralelos, recorre al país, separándolo en tres regiones distintas.

¿ Cuáles son estas ?

La *costa*, en general arenosa, pero cortada por feraces valles; la *sierra*, comprendida entre los dos ramales de la cordilllera; y la *montaña*, al este de la cordillera, con bosques impenetrables regados por caudalosos ríos, y grandes llanuras habitadas principalmente por indios salvajes.

LECCIÓN LIX

¿ Qué especie de clima reina en el Perú?

En la costa es cálido y seco; en la sierra, templado ó frío, pero muy sano; y en la montaña, bastante cálido, húmedo y malsano.

¿ Cuáles son sus principales producciones vegetales ?

Se cultivan trigo, cebada, maíz, arroz, yuca, quina, vainilla, cacao, azúcar, tabaco, añil; se cosechan algodón y seda; se fabrican exquisitos vinos; y abundan la mayor parte de las frutas de los países cálidos y de los templados; como también maderas varias y plantas medicinales; y hay una gran cantidad de cocas, cuyas hojas proporcionan á los indígenas un alimento nutritivo.

¿ Qué es lo que da al Perú la reputación de país rico ?

Sus muy abundantes minas de oro, plata, azogue, salitre, sal, y brea. Á principios del siglo pasado se beneficiaban como 80 minas de oro y cerca de 200 de plata.

¿ Qué es lo que constituía la principal fuente de riqueza del Perú ?

El *huano* ó *guano* de que están cubiertas sus islas inmediatas; y el salitre que se halla abundante en Tarapacá: estas riquezas son muy explotadas.

LECCIÓN LX

¿ Qué islas notables hay cerca á las costas de este país, de las cuales se saca el huano ?

Las islas Lobos y las Chinchas.



Islas Chinchas.

¿ Cuáles son los principales artículos de exportación ?

Además de los ya mencionados, se exportan lanas de carnero, de alpaca y de vicuña, y goma elástica ó caucho.

Nombre Vd. los principales puertos de la república ?

El Callao, Etén, Paita, Pisco, Mollendo, Islay, Arica; y los puertos interiores de Nauta, Sarayacú y algún otro, en las orillas de los grandes ríos de la *montaña.*

¿ Tiene ferrocarriles el Perú ?

Con las líneas actualmente en explotación y las proyectadas, tendrá dentro de pocos años un sistema de caminos de hierro que pondrá en mutua comunicación todas las ciudades importantes del interior con sus puertos del Pacífico.

¿ Hay líneas telegráficas ?

Existen ya varias líneas terrestres, y se proyecta un cable submarino para poner al puerto de Paita en comunicación con Panamá.

¿ Cuáles son los principales ríos del Perú ?

El Marañón ó Alto Amazonas; y el Huallaga, el Ucayali y el Purús, que llevan sus aguas al Amazonas.

¿ Qué lagos notables hay en el Perú ?

El Titicaca, con una superficie de 9,880 kilómetros cuadrados, según cálculos aproximados; el Quellhua, y el lago Junín ó Reyes.

¿ Por qué acontecimiento es célebre este último lago ?

Por el gran triunfo que obtuvo el ejército independiente sobre los españoles, en las Pampas de Junín, el 6 de Agosto de 1824.

¿ Qué picos volcánicos y nevados se encuentran en el Perú ?

Los más notables son, el volcán del Mistí, con una altura de 6,660 metros ó 20,300 pies sobre el nivel del mar; el Sahama, el Tutupoca, el Omate y Ubinas; y los nevados de Sacsahuana y de la Viuda.



Ciudad y Volcán de Arequipa ó Mistí.

¿ Qué tiene de notable la mesa ó llanura en que se halla situado el lago Titicaca ?

Que es la más elevada del mundo, después de la del Tibet, quedando á más de 14,000 pies sobre el nivel del océano.

¿ Cuántas millas tiene la meseta en su mayor longitud ?

330 millas.

¿ Y cuál es su anchura ?

Varía de 50 á 116 millas.

¿ Qué otra particularidad presenta ?

Que sus lagos, el Titicaca y el Aullagas en Bolivia, no tienen comunicación con el mar.

LECCIÓN LXI

BOLIVIA

¿ De qué país formaba parte Bolivia antes de 1825 ?

Del Perú, y se llamaba Alto Perú.

¿ Qué sucedió en 1825 ?

Que el Congreso reunido en Chuquisaca, proclamó su independencia, para formar del Alto Perú la república de Bolivia.

¿ Cuál es la extensión de Bolivia ?

1.300,000 kilómetros cuadrados ó 500,000 millas cuadradas.

¿ Cuál es la población de la república ?

Como 2.325,000 habitantes.

¿ Cuáles son los límites de Bolivia ?

(Véase el mapa.)

¿ Cómo está dividido el país ?

En 8 departamentos, que son: Bení, cap. Trinidad; Chuquisaca, cap. Sucre; y Cochabamba, La Paz, Oruro, Potosí, Santa Cruz y Tarija, con sus capitales del mismo nombre respectivamente. El departamento de Atacama ha pasado á ser territorio chileno.

¿ Cuáles son las principales ciudades ?

Chuquisaca ó Sucre, capital de la república, con 29,700 habitantes, una universidad, colegios, una biblioteca y algunos buenos templos; La Paz, con 55,000 habitantes, que es la más floreciente de la república; y Cochabamba, Oruro, Potosí, y Santa Cruz, capitales de departamentos.

¿ Qué aspecto presenta el país ?

La cordillera de los Andes, separada en dos ramales, recorre de sur á norte el territorio, cuyo aspecto es de los más variados, ya se eleve en grandes alturas, ya se extienda en vastos y fértiles valles, ó densos bosques cortados por caudalosos ríos.

LECCIÓN LXII

¿ Qué picos notables se encuentran allí ?

Los más elevados son el Sorata, con una altura de 7,000 metros ó 25,250 pies sobre el nivel del mar; el Illimani (6,950 metros ó 24,000 pies); el Cerro del Potosí y los volcanes de Tacora y Gualatieri.

Diga Vd. los principales ríos ?

El Bení, el Mamoré ó Grande y el Guaporé, afluentes del Amazonas, y el Pilcomayo, afluente del río Paraguay.

¿ Qué lagos hay ?

El de Titicaca y el de Aullagas.

¿ Qué desierto notable hay al S. O. de Bolivia ?

El desierto de Atacama, en la costa del océano Pacífico.

¿ Cuáles son las producciones vegetales ?

Todas las de las zonas tórrida y templadas.

¿ Qué minerales se encuentran en la república ?

Oro, plata, cobre, azogue, plomo, estaño, hierro y otros.

Cuál es la mina más célebre de Bolivia ?

La mina de plata del Potosí.

¿ Qué ciudad se encuentra en el lugar en que están las minas ?



Vista del Lago de Titicaca.

Potosí, á 12,600 pies sobre el nivel del océano.

¿ Qué gobierno tiene Bolivia?

Popular, representativo, democrático, bajo la forma de unidad.

¿ Cuál es la religión de los bolivianos?

La católica, con exclusión de todos los demás cultos.

LECCIÓN LXII

CHILE.

¿ Cuáles son los límites de la república de Chile?

(Véase el mapa.)

¿ Qué es Chile?

Un país que pertenecía á los Incas del Perú, que luégo formó la Capitanía General de Chile, y se constituyó en Estado independiente.

¿ Quién fué el primer europeo que invadió á Chile?

Diego de Almagro.

¿ Hacia qué año?

En 1536.

¿ Hizo Almagro allí algunas conquistas?

No; pues aunque él y 200 soldados que llevaba, fueron bien recibidos por los chilenos, el país no se les presentó tan rico como el Perú, por lo cual lo abandonaron, para volverse á éste.

Después de esta expedición, ¿ no se dieron más pasos por los españoles para conquistar á Chile?

Sí: en 1540 Pizarro mandó desde el Perú á Pedro Valdivia con tropas españolas y peruanas; y este intrépido guerrero recorrió victorioso el país, á pesar de la tenaz resistencia de los naturales; y fundó las ciudades de Santiago, Serena, Concepción, Valdivia y otras.

¿ Qué tribu se opuso tenazmente á las conquistas de los españoles?

Los araucanos, que habitan la parte sur de Chile, y nunca se han sometido á los europeos.

LECCIÓN LXIV

¿ Cuándo se hizo independiente Chile de España?

En 1817.

¿ Qué batallas se dieron en aquel año y el siguiente, que aseguraron su independencia?

Las de Chacabuco y Maipú.

¿ Cuál es la extensión de Chile?

Como 436,500 kilómetros cuadrados ó 245,860 millas cuadradas.

¿ Cuál es su población?

Chile cuenta en la actualidad como 3,000,000 habitantes.

¿ Qué gobierno hay allí?

Republicano, popular representativo.

¿ Qué religión?

La católica, con exclusión de todas las demás.

¿ Cómo está dividida la república?

En 20 provincias y dos territorios, que son: Tarapacá, cap. Iquique; Antofagasta, cap. Antofagasta; Atacama, cap. Copiapó; Coquimbo, cap. La Serena; Aconcagua, cap. San Felipe; Valparaíso, cap. Valparaíso; Santiago, cap. Santiago; O'Higgins, cap. Rancagua; Colchagua, cap. San Fernando; Curicó, cap. Curicó; Talca, cap. Talca; Linares, cap. Linares; Maule, cap.

Vista de Valparaíso.