

Geografía Univers. Edición Especial.  
Varios (1982) "Nuevo León y Monterrey, Radiografía de una Potencia Industrial", Revista de  
Wall, J.R. et al (1981) "Geology of the Monterrey Area, Nuevo León, México", Gulf Coast  
Association of Geological Societies Transactions

## CONTENIDO

- ✓ MAPA GEOLOGICO DE MONTERREY.
- ✓ UBICACION DE LAS ESTACIONES METEOROLOGICAS.
- ✓ CURVAS HP-D-TR.
- ✓ REGISTROS DE ALTURA DE PRECIPITACION.
- ✓ PLANOS DE UBICACION DE CAUCES Y SONDEOS.
- ✓ SONDEOS GEOTECNICOS.

# ANEXO

## A



ANEXO

A

## CONTENIDO

- ✓ MAPA GEOLOGICO DE MONTERREY.
- ✓ UBICACION DE LAS ESTACIONES METEOROLOGICAS.
- ✓ CURVAS HP-D-TR.
- ✓ REGISTROS DE ALTURA DE PRECIPITACION.
- ✓ PLANOS DE UBICACION DE CAUCES Y SONDEOS.
- ✓ SONDEOS GEOTECNICOS.



CONTENIDO

✓ MAPA GEOLOGICO DE MONTERREY.

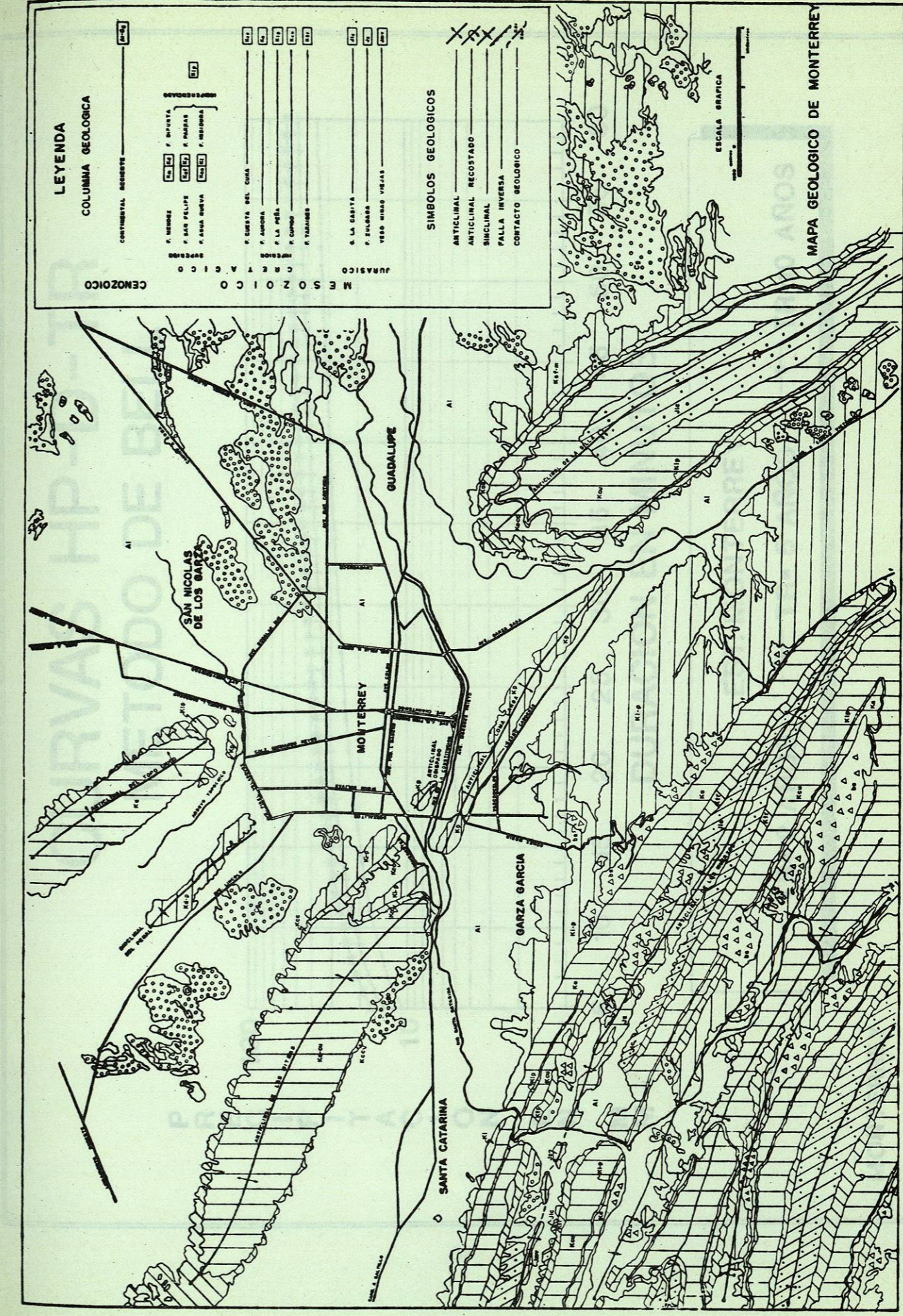
✓ UBICACION DE LAS ESTACIONES METEOROLOGICAS.

✓ CURVAS HP-D-TR.

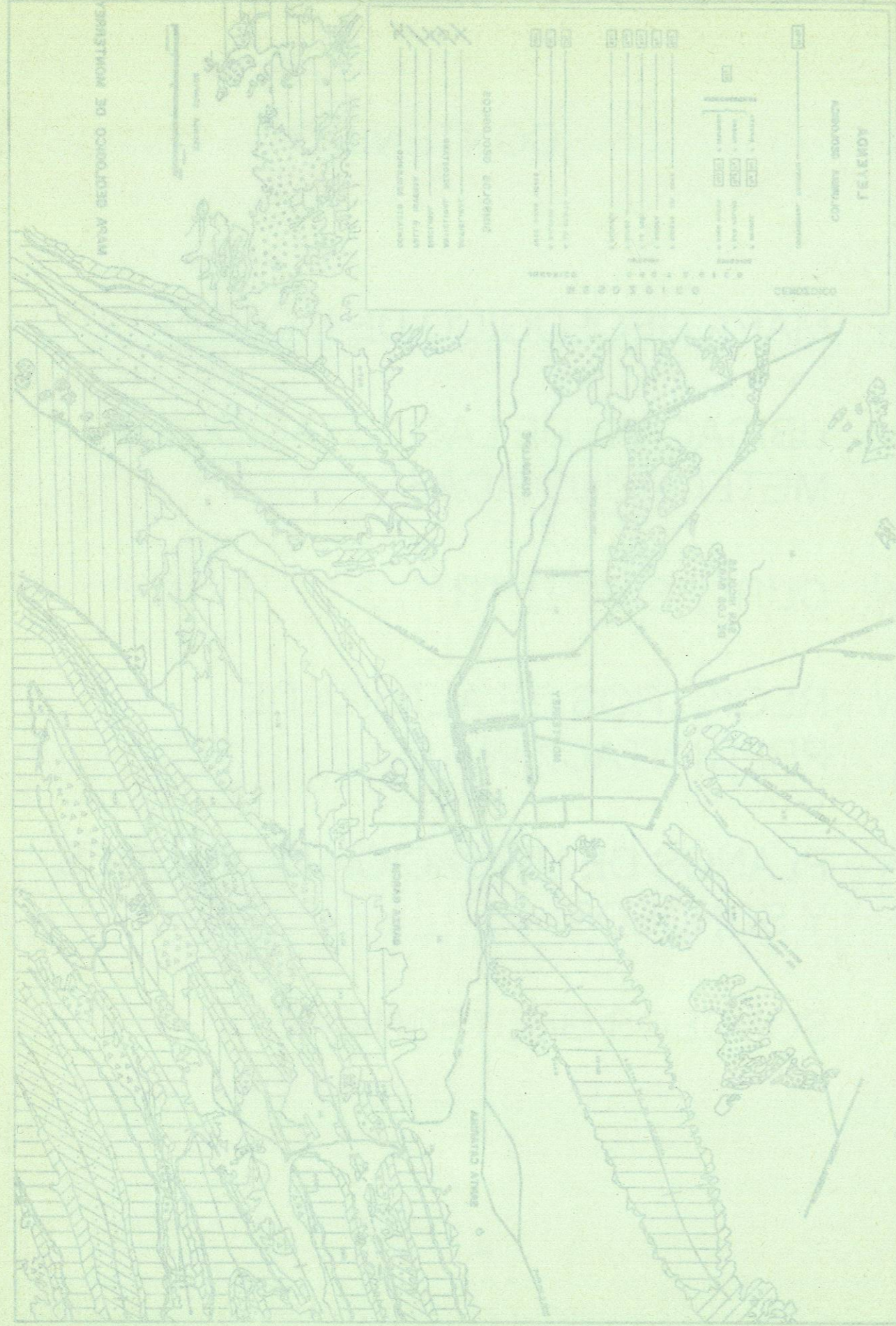
✓ REGISTROS DE ALTURA DE PRECIPITACION.

✓ PLANOS DE UBICACION DE CAUCES Y SONDEOS.

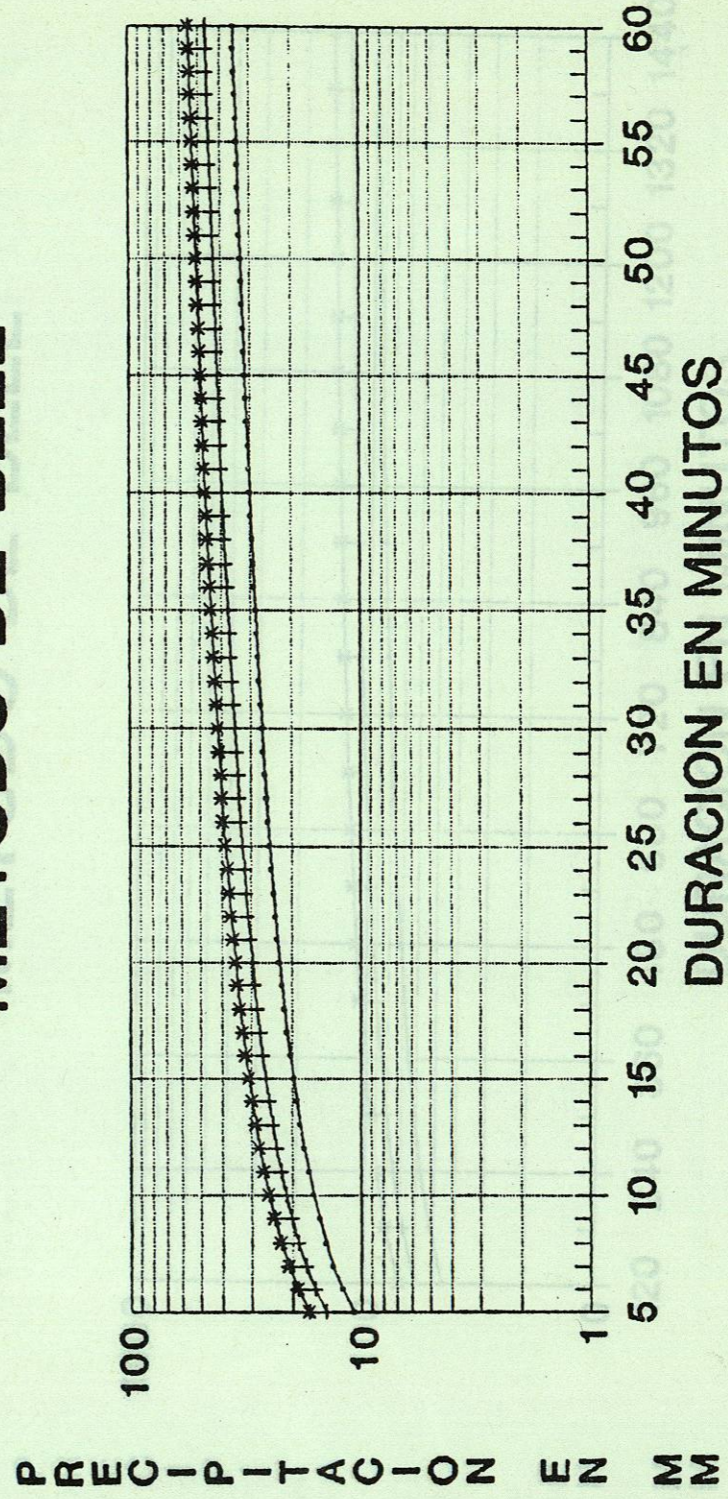
✓ SONDEOS GEOTECNICOS.







# CURVAS HP-D-TR METODO DE BELL



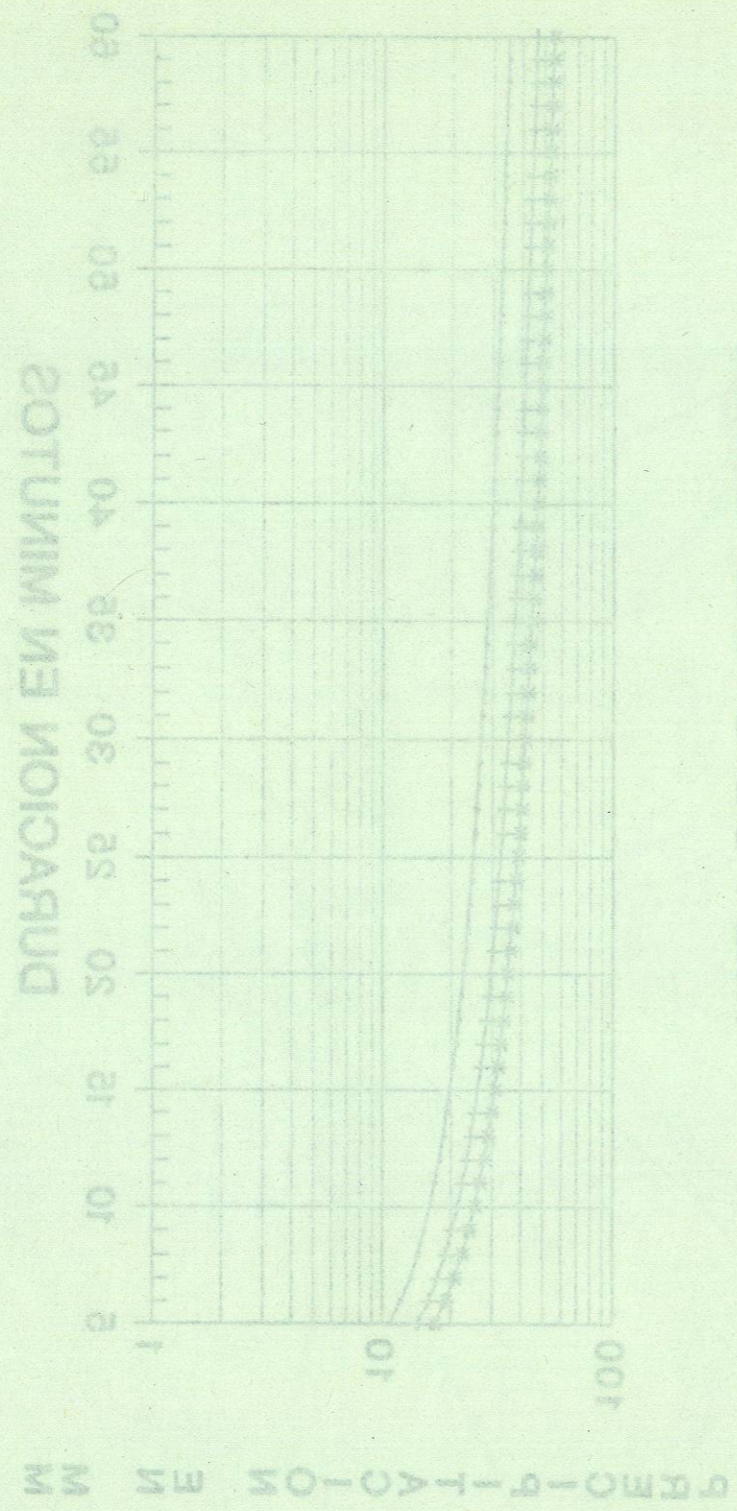
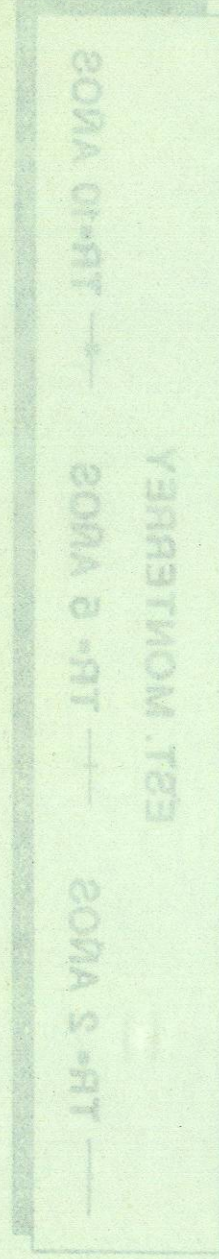
EST. MONTERREY

— TR-2 AÑOS    — TR-5 AÑOS    \* TR-10 AÑOS

MONTERREY




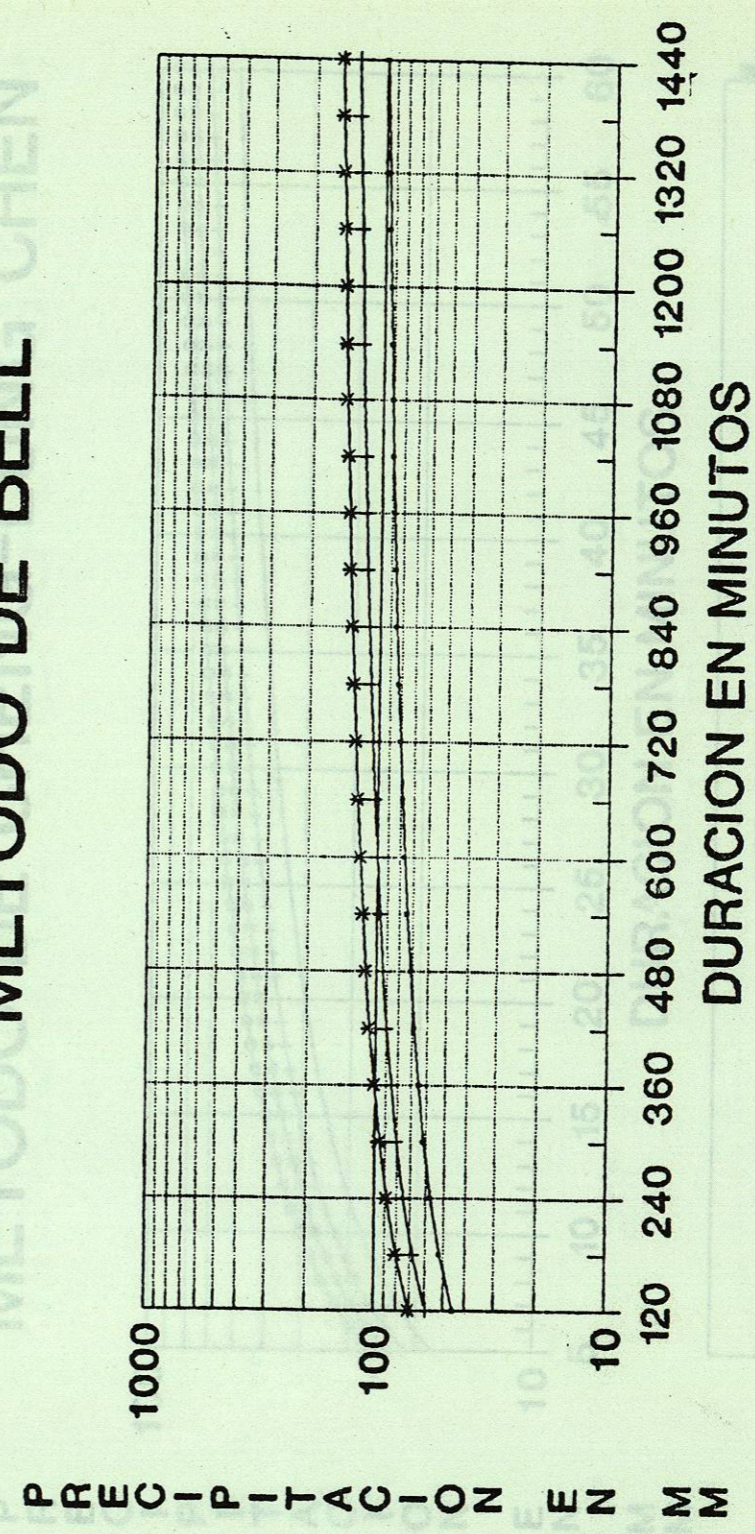
MONTEBBEA



METODO DE BELL  
 CURVAS HP-D-TR

CURVAS HP-D-TR

METODO DE BELL CHEN



MONTERREY