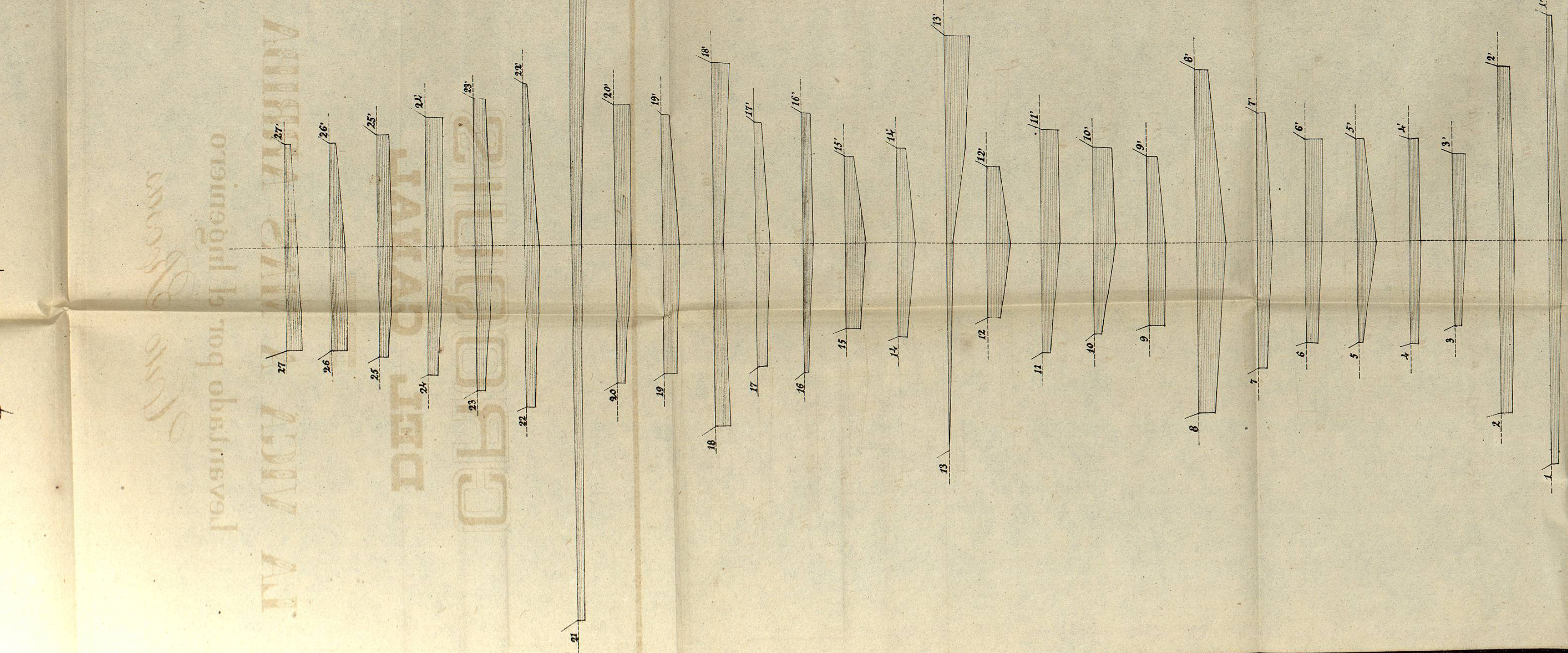
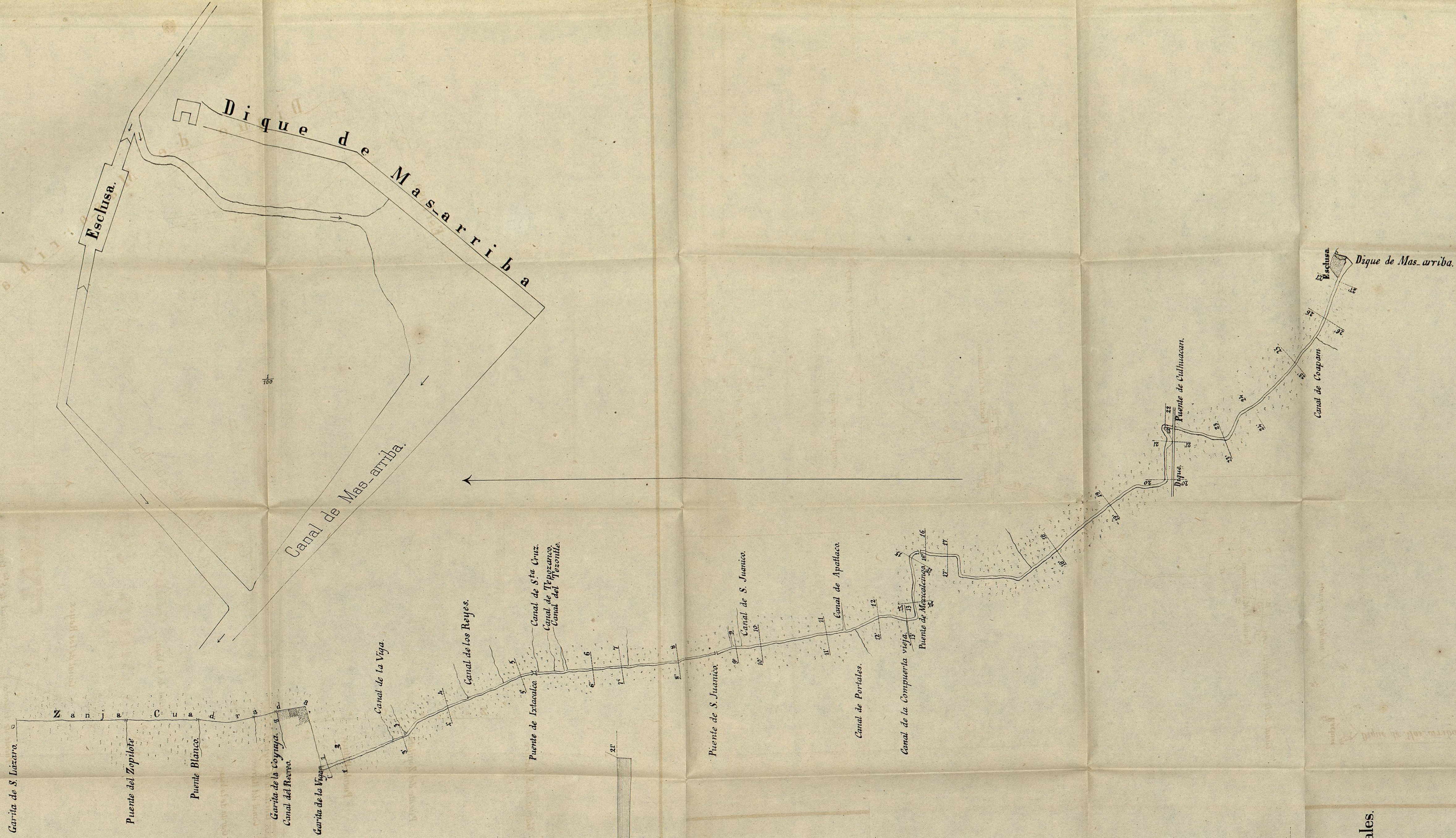


# CRROQUIS DEL CANAL DE LA VIGA A MAS ARRIBA

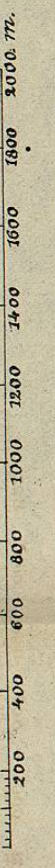
Levantado por el Ingeniero

*Antonio Posadas*



Escala de 100 para los perfiles transversales.

Escala de 2000 para el croquis.  
del Canal.



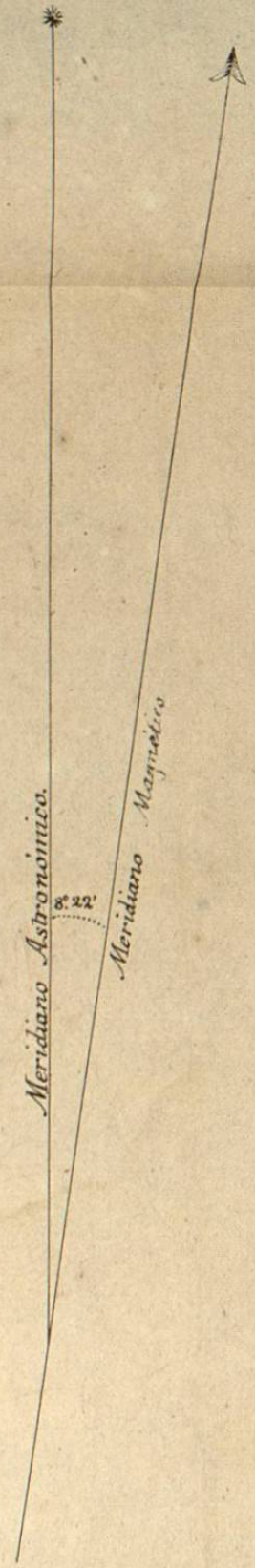


# PLANO DE LAS OBRAS DEL MANZANILLO

Proyectadas por el Ingeniero Ricardo Orozco.

## Notas.

La equidistancia de las zonas es de 10 metros.  
 Las manzanas llenas con rayas negras indican lo que ya está construido: en las demas solo hay jacales de poca importancia.  
 Las sondas se refieren a la baja marea y espresan metros.



Escala de 1 a 5000.