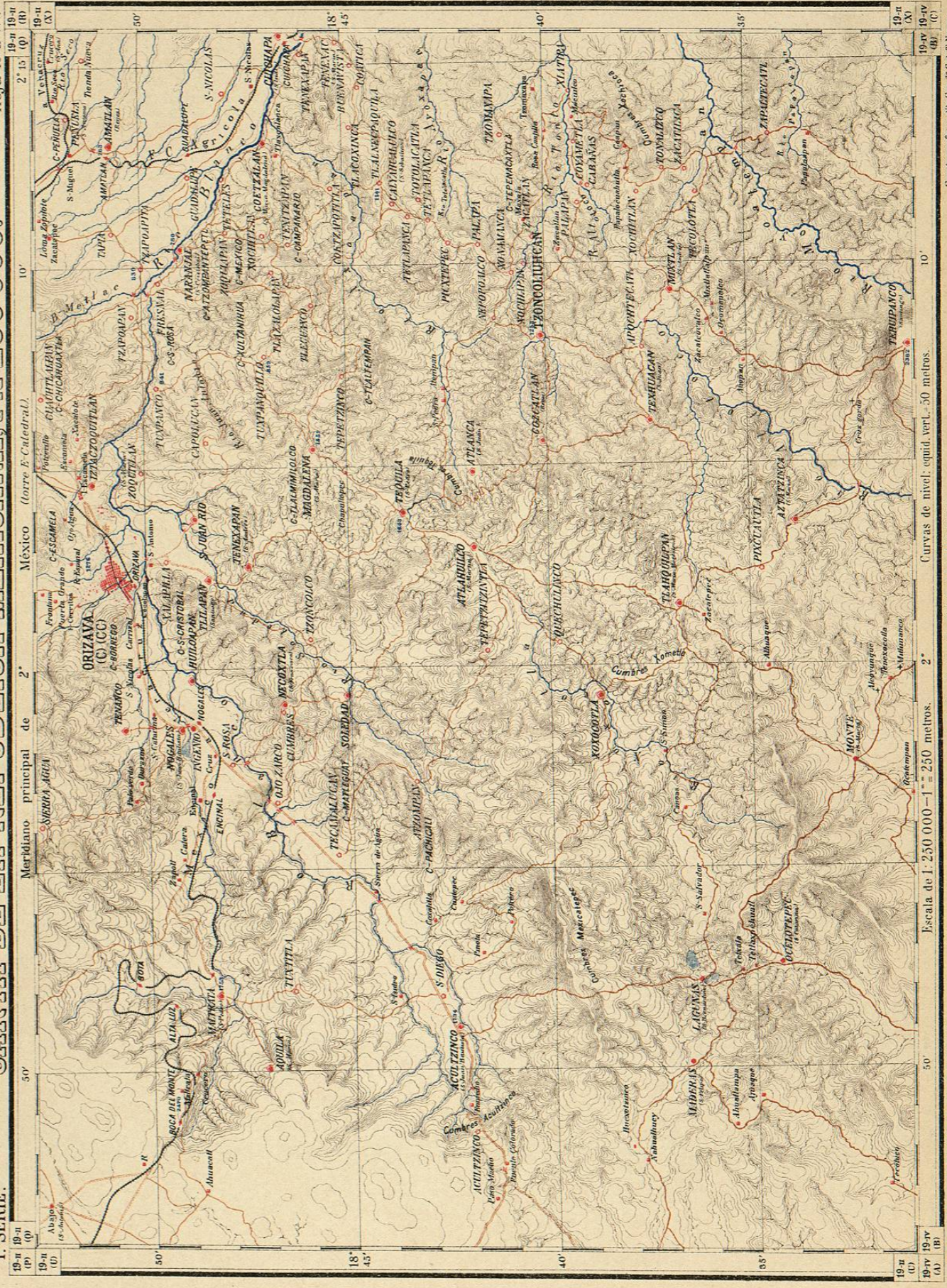


CARTA DE LA REPUBLICA MEXICANA, a la 250 000.

1ª SERIE.
Hoja 19-II (v).



Meridiano principal de México (torre E. Calatrál)

19-II 19-IV
10 10 10
(A) (B) (C)

N: 10.

Escala de 1: 250 000 - 1" = 250 metros.

Curvas de nivel: equid. vert. 50 metros.

Reducida de la 1ª edición de 1888, a la 100 000.

Publicada en 1891.

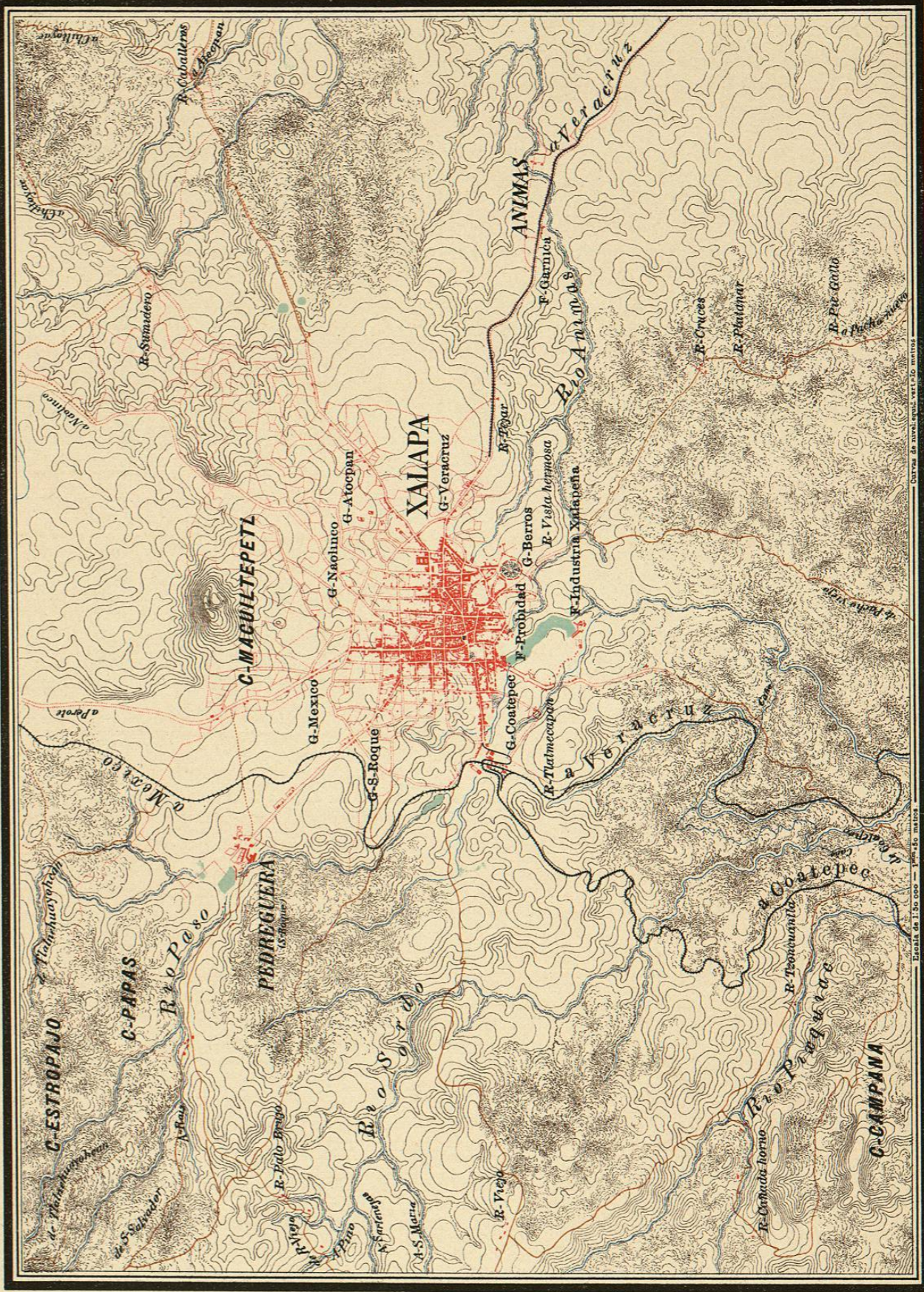
SECRETARIA DE ESTADO Y DEL DESPACHO DE FOMENTO.
Bajo la dirección del Ing. A. DIAZ.

Contratado por el Sr. C. C. Ch. I. Novas.
Bajo la inspección del Ing. C. T. ALVAREZ.

3.ª SERIE.

CARTA TOPOGRAFICA DE LOS ALREDEDORES DE XALAPA.

Letra A X.



SECRETARIA DE ESTADO Y DEL DESPACHO DE FOMENTO.
Bajo la direccion del Ing. A. DIAZ.

Reducida de la 1.ª edicion de 1882 á la 30 000.^a
publicada en 1888.

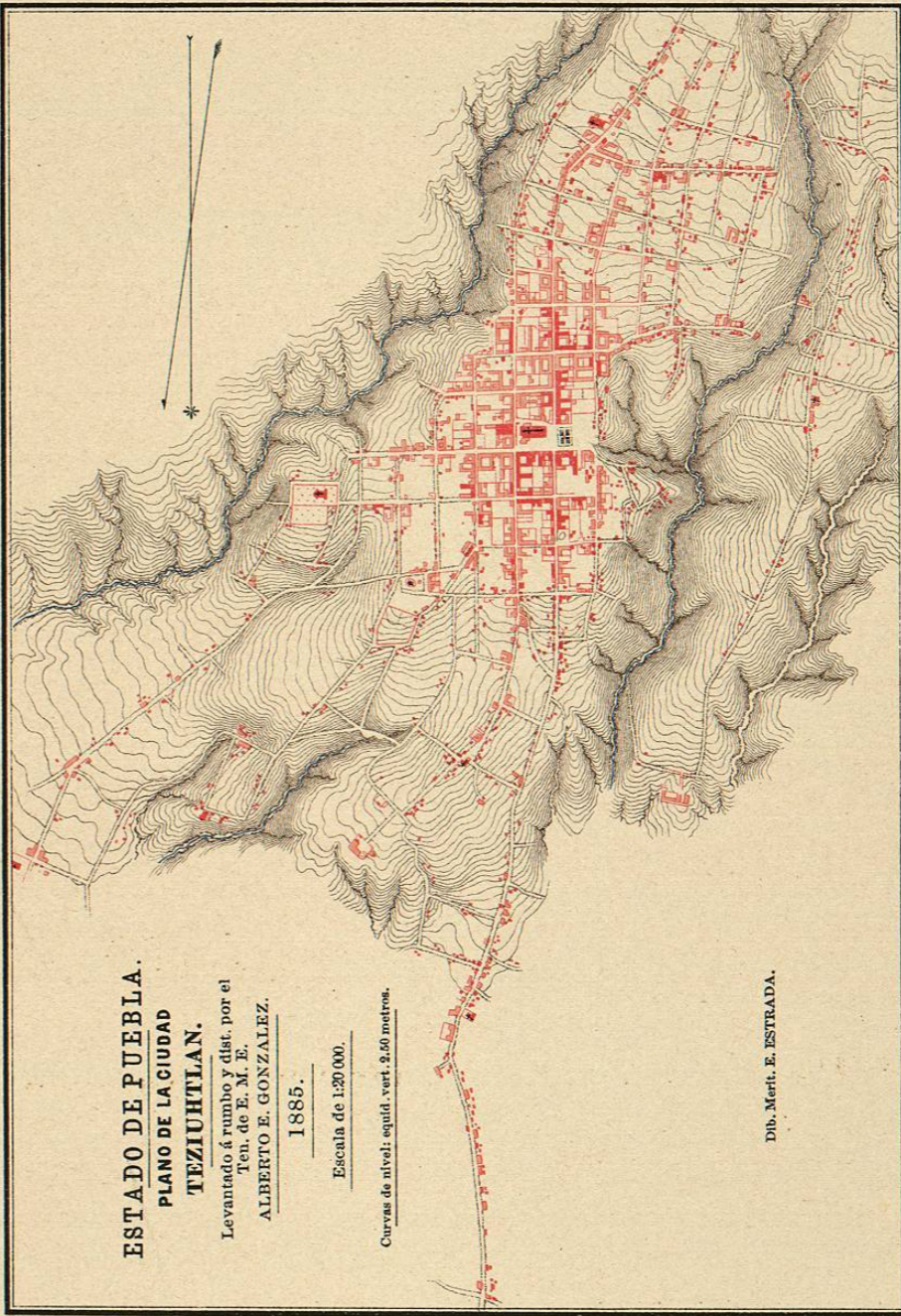
Imp. de la Com. Grog. Expl.

Comis. Cito. M. Alvarez y Mendi. J. Ramirez.
Comis. Cito. M. Alvarez y Mendi. J. Ramirez.
Bajo la inspeccion del Ing. C. DIAZ.

5ª SERIE.

POBLACIONES DE LA REPUBLICA MEXICANA.

Letra T.



ESTADO DE PUEBLA.

PLANO DE LA CIUDAD

TEZUHTLIAN.

Levantado á rumbo y dist. por el

Ten. de E. M. E.

ALBERTO E. GONZALEZ.

1885.

Escala de 1:20 000.

Curvas de nivel: equid. vert. 2.50 metros.

Dib. Merit. E. ESTRADA.

Nº 30.

SECRETARIA DE ESTADO Y DEL DESPACHO DE GUERRA Y MARINA.
COMANDO EN JEFE DE FUERZAS ARMADAS.
Bajo la direccion del Ing. A. DIAZ.

Reduccion de la 1ª edicion de 1885. A la 6 000ª.
publicada en 1883.
Ing. A. E. GONZALEZ.

CARTA GENERAL DE LA REPUBLICA MEXICANA.
Hoja 12-11 (G)
del Fraccionamiento a la 100 000ª.

