

VISTAS DE LOS MONUMENTOS

Á LO LARGO DE LA LÍNEA DIVISORIA

ENTRE

MÉXICO Y LOS ESTADOS UNIDOS

DE EL PASO AL PACÍFICO

TOMADAS, POR PARTE DE MÉXICO, BAJO LA DIRECCIÓN DEL INGENIERO JACOBO BLANCO,
JEFE DE LA SECCIÓN MEXICANA DE LA COMISIÓN INTERNACIONAL DE LÍMITES
QUE RESTABLECIÓ LOS MONUMENTOS EN LOS AÑOS DE 1892 Á 1895

VISTAS DE LOS
MONUMENTOS
Á LO LARGO DE LA
LÍNEA DIVISORIA ENTRE
MÉXICO
Y LOS
ESTADOS UNIDOS.
DE EL PASO
AL PACÍFICO.

VOL. III.

F1234
C65
v. 3

OC. 245





UANL

UNIVERSIDAD AUTÓNOMA DE NUEVO LEÓN

DIRECCIÓN GENERAL DE BIBLIOTECAS






UANL


UNIVERSIDAD AUTÓNOMA DE NUEVO LEÓN



DIRECCIÓN GENERAL DE BIBLIOTECAS



FONDO EXTERIO
VALVERDE Y TELLEZ



VISTAS DE LOS MONUMENTOS



A LO LARGO DE LA LÍNEA DIVISORIA
ENTRE
MÉXICO Y LOS ESTADOS UNIDOS
DE EL PASO AL PACÍFICO

UNIVERSIDAD AUTÓNOMA DE NUEVO LEÓN

TOMADAS, POR PARTE DE MÉXICO, BAJO LA DIRECCIÓN DEL INGENIERO JACOBO BLANCO,
JEFE DE LA SECCIÓN MEXICANA DE LA COMISIÓN INTERNACIONAL DE LÍMITES

QUE RESTABLECIÓ LOS MONUMENTOS EN LOS AÑOS DE 1892 Á 1895



Capilla Alfonsina
Biblioteca Universitaria

39232

Universidad de Nuevo León
BIBLIOTECA
VALVERDE Y TELLEZ



IMPRESA DE JOHN POLHEMUS Y COMPAÑIA
CALLE DE FULTON NO. 121
NUEVA YORK


U A N L

UNIVERSIDAD AUTÓNOMA DE NUEVO LEÓN


DIRECCIÓN GENERAL DE BIBLIOTECAS



F1234
CGS
V.B



UNIVERSIDAD AUTÓNOMA DE NUEVO LEÓN
DIRECCIÓN GENERAL DE MONUMENTOS Y ZONAS ARQUEOLÓGICAS



MONUMENTO NÚMERO 1 (CANTARÍA), VISTA AL NORDESTE, — EN LA MARGEN DERECHA DEL RÍO GRANDE.

®

001693



MONUMENTO NÚMERO 2 (DE PIEDRA), VISTA AL NOROESTE.—EN LA CUMBRE DE LA SIERRA DE MULEROS.



MONUMENTO NÚMERO 3 (DE PIEDRA), VISTA AL SUDOESTE.—EN LA ORILLA DE LA MESA.



MONUMENTO NÚMERO 4 (HIERRO), VISTA AL SUDESTE.—EN EL DESIERTO.




MON. NO. 5

MONUMENTO NÚMERO 5 (HIERRO), VISTA AL NOROESTE.—EN EL DESIERTO.




MONUMENTO NÚMERO 6 (HIERRO), VISTA AL SUDOESTE.—EN EL DESIERTO.



MON. NO. 7

MONUMENTO NÚMERO 7 (HIERRO), VISTA AL NOROESTE.—EN EL DESIERTO.

Universidad de Nuevo León
BIBLIOTECA
VALVERDE Y TELLEZ




MONUMENTO NÚMERO 8 (HIERRO), VISTA AL SUDESTE.—EN EL DESIERTO.



MON. NO. 9

MONUMENTO NÚMERO 9 (HIERRO), VISTA AL NORDESTE.—EN EL DESIERTO.




MONUMENTO NÚMERO 10 (HIERRO), VISTA AL NOROESTE.—EN EL DESIERTO.



MONUMENTO NÚMERO 11 (MAMPOSTERÍA), VISTA AL NORDESTE.—EN EL LUGAR DEL ANTIGUO MONUMENTO, AL SUDOESTE DE LA SIERRA DEL POTRILLO.




MONUMENTO NÚMERO 12 (HIERRO), VISTA AL OESTE.—EN LA MESA.



MON. NO. 13

MONUMENTO NÚMERO 13 (HIERRO), VISTA AL NOROESTE.—EN LA FALDA SUR DE LA LOMA, CERCA DEL CAMELLO.




MON. NO. 14

MONUMENTO NÚMERO 14 (HIERRO), VISTA AL OESTE. —EN UNA FALDA ALTA Y ESCARPADA.




MON. NO. 15

MONUMENTO NÚMERO 15 (MAMPOSTERÍA), VISTA AL NORDESTE.—DOMINANDO EL VALLE DE PALOMAS.



MONUMENTO NÚMERO 16 (HIERRO), VISTA AL NORDESTE.—AL ESTE DEL VALLE DE PALOMAS.




MONUMENTO NÚMERO 17 (HIERRO), VISTA AL NOROESTE.—EN EL VALLE DE PALOMAS.



MON. NO. 18

MONUMENTO NÚMERO 15 (HIERRO), VISTA AL NOROESTE.—EN EL VALLE DE PALOMAS.



MONUMENTO NÚMERO 19 (HIERRO), VISTA AL NORDESTE.—EN EL VALLE DE PALOMAS.




MON. NO. 20

BUFEKINGT


MONUMENTO NÚMERO 20 (HIERRO), VISTA AL NORDESTE.—EN EL VALLE DE PALOMAS.




MONUMENTO NÚMERO 21 (MAMPOSTERÍA), VISTA AL NOROESTE.—AL NORTE DE LOS LAGOS DE PALOMAS.



MONUMENTO NÚMERO 22 (HIERRO), VISTA AL NOROESTE.—EN EL VALLE DE PALOMAS, AL ESTE DE COLUMBUS.



MONUMENTO NÚMERO 23 (HIERRO), VISTA AL NORDESTE.—EN EL VALLE DE PALOMAS, AL OESTE DE COLUMBUS.



MON. NO. 24

OUTERUNST

MONUMENTO NÚMERO 24 (HIERRO), VISTA AL NORTE.—EN LOMAS DE MALPAÍS.

ASOCIACION INTERNACIONAL
DEL
HOMBRES DE CIENCIA
DELEGACION DE MEXICO



MON. NO. 25


BUTENHUB.

MONUMENTO NÚMERO 25 (HIERRO), VISTA AL NORTE.—EN LA FALDA DE LA LOMA AL SUR DE LA SERRANÍA DE TRES HERMANAS.



MON. NO. 26


MONUMENTO NÚMERO 26 (MAMPOSTERÍA), VISTA AL NORDESTE.—EN LA CUMBRE DE LA LOMA AL SUR DE LA SERRANÍA DE TRES HERMANAS.



MON. NO. 27

MONUMENTO NÚMERO 27 (HIERRO), VISTA AL NOROESTE.—EN EL VALLE AL SUDOESTE DE LA SERRANÍA DE TRES HERMANAS.

001693




MONUMENTO NÚMERO 28 (HIERRO), VISTA AL NOROESTE.—EN EL VALLE AL SUDOESTE DE LA SERRANÍA DE TRES HERMANAS.



MON. NO. 29


MONUMENTO NÚMERO 29 (HIERRO), VISTA AL NOROESTE.—EN EL VALLE AL SUDOESTE DE LA SERRANÍA DE TRES HERMANAS.



MON. NO. 30

#UTEMINT

MONUMENTO NÚMERO 30 (HIERRO), VISTA AL OESTE.—EN EL VALLE AL SUDOESTE DE LA SERRANÍA DE TRES HERMANAS.



MON. NO. 31

MONUMENTO NÚMERO 31 (HIERRO), VISTA AL NOROESTE.—EN LA PRIMERA FALDA DE LOS CERROS DEL CARRIZALILLO.



MON. NO. 32


MONUMENTO NÚMERO 32 (MAMPOSTERÍA), VISTA AL NOROESTE.—EN LA CUMBRE DE LOS CERROS DEL CARRIZAJILLO.



MON. NO. 33


GUTERBUND

MONUMENTO NÚMERO 33 (MAMPOSTERÍA), VISTA AL NOROESTE.—EN EL VALLE AL SUR DEL OJO DEL CARRIZALILLO.





MON. NO. 34



MONUMENTO NÚMERO 34 (HIERRO), VISTA AL NORDESTE.—EN EL LLANO AL OESTE DEL OJO DEL CARRIZALILLO.



MONUMENTO NÚMERO 35 (HIERRO), VISTA AL NOROESTE. —EN EL LLANO AL OESTE DEL OJO DEL CARRIZALILLO.




MONUMENTO NÚMERO 36 (HIERRO), VISTA AL OESTE.—EN EL LLANO AL OESTE DEL OJO DEL CARRIZALILLO.




MON. NO. 37

MONUMENTO NÚMERO 37 (HIERRO), VISTA AL OESTE.—EN EL LLANO AL OESTE DEL OJO DEL CARRIZALILLO.



MONUMENTO NÚMERO 38 (HIERRO), VISTA AL NOROESTE.—EN LA FALDA ORIENTAL DE SIERRA RICA.




MON. NO. 39

MONUMENTO NÚMERO 39 (HIERRO), VISTA AL NOROESTE.—EN LA CRESTA DE LA SIERRA DE LOS APACHES.




MONUMENTO NÚMERO 40 (CANTERÍA), VISTA AL OESTE.—EN EL ÁNGULO NOROESTE DE LA INTERSECCIÓN DEL MERIDIANO Y EL PARALELO.




MON. NO. 41

MONUMENTO NÚMERO 41 (HIERRO), VISTA AL SUDESTE.—CRESTA ELEVADA DE SIERRA RICA, EN LA SECCIÓN MERIDIANA.



MONUMENTO NÚMERO 42 (HIERRO), VISTA AL SUDOESTE. — EN LA FALDA SUR DE SIERRA RICA.



MON. No. 43

MONUMENTO NÚMERO 43 (HIERRO), VISTA AL SUDOESTE.—EN LA FALDA SUR DE SIERRA RICA.




MONUMENTO NÚMERO 44 (HIERRO), VISTA AL SUDESTE.—EN LA FALDA SUR DE SIERRA RICA.




MON. NO. 45

MONUMENTO NÚMERO 45 (HIERRO), VISTA AL SUDESTE.—EN LA FALDA SUR DE SIERRA RICA.





MON. NO. 46

MONUMENTO NÚMERO 46 (MAMPOSTERÍA), VISTA AL SUDOESTE.—EN LAS INMEDIACIONES DEL OJO DEL MOSQUITO.




MOR. NO. 47

MONUMENTO NÚMERO 47 (HIERRO), VISTA AL SUDOESTE.—EN EL LLANO AL SUR DEL OJO DEL MOSQUITO.




MON. NO. 48

MONUMENTO NÚMERO 48 (HIERRO), VISTA AL SUDOESTE.—EN EL LLANO AL SUR DEL OJO DEL MOSQUITO.



MON. NO. 49

MONUMENTO NÚMERO 49 (HIERRO), VISTA AL SUDOESTE.—EN EL LLANO AL SUR DEL OJO DEL MOSQUITO.



MON. NO. 50

MONUMENTO NÚMERO 50 (HIERRO), VISTA AL SUDOESTE.—EN EL LLANO AL SUR DEL OJO DEL MOSQUITO.




MON. NO. 51

MONUMENTO NÚMERO 51 (HIERRO), VISTA AL SUDESTE.—EN EL LLANO AL SUR DEL OJO DEL MOSQUITO.




MONUMENTO NÚMERO 52 (HIERRO), VISTA AL NOROESTE.—EN UNA FALDA PEDREGOSA.




MON. NO. 53

MONUMENTO NÚMERO 53 (CANTERÍA), VISTA AL NORTE.—EN EL EXTREMO SUR DE LA LÍNEA DE LA SECCIÓN MERIDIANA.



MON. NO. 54

MONUMENTO NÚMERO 54 (HIERRO), VISTA AL OESTE.—EN EL LLANO AL ESTE DE LA SIERRA DEL PERRO.



MONUMENTO NÚMERO 55 (HIERRO), VISTA AL OESTE.—EN EL LLANO AL ESTE DE LA SIERRA DEL PERRO.



MON. NO. 56

MONUMENTO NÚMERO 56 (HIERRO), VISTA AL NOROESTE.—EN LA PRIMERA ARISTA DE LA SIERRA DEL PERRO.



MONUMENTO NÚMERO 57 (HIERRO), VISTA AL NOROESTE.—EN LA CUMBRE DE LA SIERRA DEL PERRO.



MONUMENTO NÚMERO 58 (HIERRO), VISTA AL NOROESTE.—EN LA SIERRA DEL PERRO.



MONUMENTO NÚMERO 59 (HIERRO), VISTA AL OESTE.—EN LA SIERRA DEL PERRO.




MONUMENTO NÚMERO 60 (HIERRO), VISTA AL OESTE.—EN EL VALLE DE LAS PLAYAS.



MONUMENTO NÚMERO 61 (HIERRO), VISTA AL OESTE.—EN LOS CERROS DE AGUA BLANCA.



MONUMENTO NÚMERO 62 (HIERRO), VISTA AL ESTE.—EN LOS CERROS DE AGUA BLANCA.



MON. NO. 63

BUTENKOPF

MONUMENTO NÚMERO 63 (HIERRO), VISTA AL SUDOESTE.—EN EL LLANO.



MONUMENTO NÚMERO 64 (MAMPOSFERÍA), VISTA AL ESTE.—EN LA FALDA DE LA SIERRA DE SAN LUIS.



MON. NO. 65


MONUMENTO NÚMERO 65 (MAMPOSTERÍA), VISTA AL NORTE.—EN LA CUMBRE DE LA SIERRA DE SAN LUIS.




MONUMENTO NÚMERO 66 (MAMPOSTERÍA), VISTA AL NORDESTE.—EN EL EXTREMO OESTE DE LA SIERRA DE SAN LUIS.



MONUMENTO NÚMERO 67 (MAMPOSTERÍA), VISTA AL NOROESTE.—EN EL LLANO DE LA ANTIGUA PRESA.



MONUMENTO NÚMERO 68 (HIERRO), VISTA AL OESTE.—EN EL VALLE DE LAS ANIMAS.




MON. NO. 69

MONUMENTO NÚMERO 69 (HIERRO), VISTA AL OESTE.—EN EL VALLE DE LAS ÁNIMAS.



MON. NO. 70

MONUMENTO NÚMERO 70 (HIERRO), VISTA AL OESTE.—EN UN PICO ELEVADO DE LA SIERRA DE GUADALUPE.



MONUMENTO NÚMERO 71 (HIERRO), VISTA AL OESTE.—EN LA LÍNEA DIVISORIA ENTRE NEUVO MÉXICO Y ARIZONA.



MON. NO. 72

MONUMENTO NÚMERO 72 (HIERRO), VISTA AL OESTE.—EN LA CUMBRE DE UN CERRO ELEVADO.



MONUMENTO NÚMERO 73 (MAMPOSTERÍA), VISTA AL NOROESTE.—EN EL CAÑÓN DE GUADALUPE.



MONUMENTO NÚMERO 74 (HIERRO), VISTA AL NOROESTE.—EN LA MESA AL OESTE DEL CAÑON DE GUADALUPE.



MON. NO. 75

MONUMENTO NÚMERO 75 (HIERRO), VISTA AL NOROESTE.—EN LA MESA AL OESTE DEL CAÑÓN DE GUADALUPE.




MON. NO. 76

MONUMENTO NÚMERO 76 (HIERRO), VISTA AL OESTE.—EN LA MESA AL OESTE DEL CAÑÓN DE GUADALUPE.




MON. NO. 77

MONUMENTO NÚMERO 77 (MAMPOSTERÍA), VISTA AL SUDOESTE.—AL PONIENTE DEL RÍO DE SAN BERNARDINO.




MON. NO. 78

MONUMENTO NÚMERO 78 (HIERRO), VISTA AL OESTE.—EN UNA ARISTA BAJA.



MON. NO. 79

MONUMENTO NÚMERO 79 (HIERRO), VISTA AL OESTE.—EN UNA ARISTA BAJA DE LA SIERRA DE PERILLA.



MONUMENTO NÚMERO 80 (HIERRO), VISTA AL NOROESTE.—EN UNA ARISTA ALTA DE LA SIERRA DE PERILLA.



MON. NO. 81

MONUMENTO NÚMERO 81 (HIERRO), VISTA AL SUDOESTE.—EN LA CUMBRE DE LA SIERRA DE PERILLA.




MON. NO. 82

MONUMENTO NÚMERO 82 (MAMPOSTERÍA), VISTA AL SUDESTE.—EN LAS LOMAS Á INMEDIACIONES DEL CERRO DE GALLARDO.



MONUMENTO NÚMERO 83 (HIERRO), VISTA AL SUDOESTE.—EN UNA ARISTA BAJA AL PONIENTE DEL CERRO DE GALLARDO.



MONUMENTO NÚMERO 84 (HIERRO), VISTA AL ESTE.—EN EL LLANO AL PONIENTE DEL CERRO DE GALLARDO.




MON. NO. 85



MONUMENTO NÚMERO 85 (HIERRO), VISTA AL OESTE.—EN EL LLANO AL PONIENTE DEL CERRO DE GALLARDO.



MONUMENTO NÚMERO 86 (HIERRO), VISTA AL OESTE.—EN EL LLANO AL PONIENTE DEL CERRO DE GALLARDO.



MONUMENTO NÚMERO 87 (HIERRO), VISTA AL OESTE.—EN EL LLANO AL PONIENTE DEL CERRO DE GALLARDO.



MON. NO. 88


MONUMENTO NÚMERO 88 (HIERRO), VISTA AL OESTE.—EN EL LLANO AL PONIENTE DEL CERRO DE GALLARDO.






MON. NO. 89

MONUMENTO NÚMERO 89 (HIERRO), VISTA AL OESTE.—EN LA FALDA ORIENTAL DE LA SIERRA DE LA MULA.




MON. NO. 90

MONUMENTO NÚMERO 90 (HIERRO), VISTA AL ESTE.—EN UNA LOMA BAJA DE LA SIERRA DE LA MULA.



MONUMENTO NÚMERO 91 (HIERRO), VISTA AL SUDESTE.—EN UNAS LOMAS BAJAS DE LA SIERRA DE LA MULA.



MON. NO. 92

MONUMENTO NÚMERO 92 (HIERRO), VISTA AL OESTE.—EN EL LLANO AL PONIENTE DE LA SIERRA DE LA MULA.



MONUMENTO NÚMERO 93 (HIERRO), VISTA AL ESTE.—EN EL LLANO AL PONIENTE DE LA SIERRA DE LA MULA.



MON. NO. 94

MONUMENTO NÚMERO 94 (HIERRO), VISTA AL OESTE.—EN EL LLANO AL PONIENTE DE LA SIERRA DE LA MULA.




MON. NO. 95

MONUMENTO NÚMERO 95 (HIERRO), VISTA AL SUDOESTE.—EN LA FALDA OCCIDENTAL DE LA SIERRA DE LA MULA.



MONUMENTO NÚMERO 96 (HIERRO), VISTA AL OESTE.—EN LA FALDA OCCIDENTAL DE LA SIERRA DE LA MULA.





MON. N.º. 97

MONUMENTO NÚMERO 97 (HIERRO), VISTA AL SUDOESTE.—EN LA FALDA OCCIDENTAL DE LA SIERRA DE LA MULA.



MON. NO 98

MONUMENTO NÚMERO 98 (MAMPOSTERÍA), VISTA AL OESTE.—AL PONIENTE DEL RÍO DE SAN PEDRO.




MON. NO. 99

MONUMENTO NÚMERO 99 (HIERRO), VISTA AL ESTE.—EN LA MESA AL OESTE DEL RÍO DE SAN PEDRO.

ASOCIACION INTERNACIONAL
DEL
HOMBRES DE CIENCIA
DELEGACION DE MEXICO



MONUMENTO NÚMERO 100 (HIERRO), VISTA AL NOROESTE —EN LA SIERRA DE HUACHUCA.




MONUMENTO NÚMERO 101 (HIERRO), VISTA AL NOROESTE.—EN LA SIERRA DE HUACHUCA.



MON. NO. 102

MONUMENTO NÚMERO 102 (HIERRO), VISTA AL NOROESTE.—EN LA SIERRA DE HUACHUCA.




MON. NO. 103

MONUMENTO NÚMERO 103 (HIERRO). VISTA AL OESTE.—EN LAS FALDAS OCCIDENTALES DE LA SIERRA DE HUACHUCA.




MON. NO. 104

MONUMENTO NÚMERO 104 (HIERRO), VISTA AL OESTE.—EN LAS FALDAS OCCIDENTALES DE LA SIERRA DE HUACHUCA.





MON. NO. 105

MONUMENTO NÚMERO 105 (HIERRO), VISTA AL NORDESTE.—EN UNA ARISTA ELEVADA.



MONUMENTO NÚMERO 106 (MAMPOSTERÍA), VISTA AL OESTE.—EN UNA EXTENSA LLANURA.





MON. NO. 107

MONUMENTO NÚMERO 107 (HIERRO), VISTA AL SUDOESTE.—EN UNA EXTENSA LLANURA.




MONUMENTO NÚMERO 108 (MAMPOSTERÍA), VISTA AL OESTE.—EN LAS INMEDIACIONES DEL ARROYO DEL ZORRILLO.



MON. NO. 109

MONUMENTO NÚMERO 109 (HIERRO), VISTA AL OESTE.—SITUADO EN UNA ARISTA.



MON. NO. 110

MONUMENTO NÚMERO 110 (HIERRO), VISTA AL ESTE.—SITUADO EN UNA ARISTA.





MONUMENTO NÚMERO 111 (MAMPOSTERÍA), VISTA AL NORDESTE.—SITUADO AL PONIENTE DEL RÍO DE SANTA CRUZ.




MONUMENTO NÚMERO 112 (HIERRO), VISTA AL OESTE.—EN UNA LOMA AL PONIENTE DE LA NORIA.



MON. NO. 113

MONUMENTO NÚMERO 113 (HIERRO), VISTA AL OESTE.—EN LA FALDA ORIENTAL DE LA SIERRA DE PATAGONIA.




MON. NO. 114

DUTCHMAN

MONUMENTO NÚMERO 114 (HIERRO), VISTA AL OESTE.—EN UNA ARISTA ELEVADA DE LA SIERRA DE PATAGONIA.



MONUMENTO NÚMERO 115 (HIERRO), VISTA AL SUDOESTE.—EN UNA ARISTA ELEVADA DE LA SIERRA DE PATAGONIA.



MONUMENTO NÚMERO 116 (HIERRO), VISTA AL OESTE.—EN LA BASE OCCIDENTAL DE LA SIERRA DE PATAGONIA.




MON. NO. 117

MONUMENTO NÚMERO 117 (HIERRO), VISTA AL OESTE.—EN LA MESA AL PONIENTE DE LA SIERRA DE PATAGONIA.



MONUMENTO NÚMERO 118 (MAMPOSTERÍA), VISTA AL OESTE.—EN LA MARGEN ORIENTAL DEL RÍO DE SANTA CRUZ.




MON. NO. 119

MONUMENTO NÚMERO 119 (HIERRO), VISTA AL ESTE.—EN UNA LOMA INMEDIATA AL CAMINO CARRETERO.



MONUMENTO NÚMERO 120 (HIERRO), VISTA AL ESTE.—EN UN CERRO ELEVADO.



MON. NO. 121

MONUMENTO NÚMERO 121 (HIERRO), VISTA AL OESTE.—EN UNA ARISTA AL ESTE DE NOGALES.



MONUMENTO NÚMERO 122 (HIERRO), VISTA AL NOROESTE.—EN NOGALES.



MON. NO. 123

MONUMENTO NÚMERO 123 (HIERRO), VISTA AL OESTE. — EN UNA ARISTA BAJA AL PONIENTE DE NOGALES.



MON. NO. 124


MONUMENTO NÚMERO 124 (HIERRO), VISTA AL OESTE.—EN LA SIERRA DE PAJARITOS.



MONUMENTO NÚMERO 125 (HIERRO), VISTA AL NORDESTE.—EN LA SIERRA DE PAJARITOS.



MONUMENTO NÚMERO 126 (HIERRO), VISTA AL NORDESTE.—EN LA SIERRA DE PAJARITOS.



MON. NO. 127

MONUMENTO NÚMERO 127 (MAMPOSTERÍA), VISTA AL NORDESTE.—EN EL EXTREMO OCCIDENTAL DE LA LÍNEA DEL PARALELO 31° 20'.



MON. NO. 128

MONUMENTO NÚMERO 128 (HIERRO), VISTA AL NOROESTE.—EN UNA ARISTA DE LA SIERRA DE PAJARITOS.



MON. NO. 129

MONUMENTO NÚMERO 129 (MAMPOSTERÍA), VISTA AL ESTE.—EN UNA ARISTA DE LA SIERRA DE PAJARITOS.



MON. NO. 130

MONUMENTO NÚMERO 130 (HIERRO), VISTA AL NOROESTE.—EN UNA ARISTA DE LA SIERRA DE PAJARITOS.



MON. NO. 131

MONUMENTO NÚMERO 131 (HIERRO), VISTA AL NOROESTE.—EN UNA ARISTA DE LA SIERRA DE PAJARITOS.



MON. NO. 132

MONUMENTO NÚMERO 132 (HIERRO), VISTA AL NORDESTE.—EN UNA ARISTA DE LA SIERRA DE PAJARITOS.



MON. NO. 133

MONUMENTO NÚMERO 133 (HIERRO), VISTA AL ESTE.—EN UNA ARISTA DE LA SIERRA DE PAJARITOS.



MON. NO. 134

MONUMENTO NÚMERO 134 (HIERRO), VISTA AL OESTE.—SITUADO EN UNA MESA.



MON. NO. 135

MONUMENTO NÚMERO 135 (HIERRO), VISTA AL ESTE.—SITUADO EN UNA MESA.




MONUMENTO NÚMERO 136 (MAMPOSTERÍA), VISTA AL NOROESTE.—EN EL CERRO DEL FRESNAL.



MON. NO. 137

MONUMENTO NÚMERO 137 (MAMPOSTERÍA), VISTA AL NOROESTE.—EN UNA LOMA ALTA Y PEDREGOSA.



MONUMENTO NÚMERO 138 (HIERRO), VISTA AL OESTE.—EN UNA LOMA BAJA.




MON. NO. 139

MONUMENTO NÚMERO 139 (HIERRO), VISTA AL ESTE.—EN UNA LOMA BAJA.



MONUMENTO NÚMERO 140 (HIERRO), VISTA AL SUDOESTE.—EN UNA LOMA BAJA.




MONUMENTO NÚMERO 141 (MAMPOSTERÍA), VISTA AL OESTE.—EN LA CRESTA DE LA SIERRA DE POZO VERDE.



MON-NO: 142

MONUMENTO NÚMERO 142 (HIERRO), VISTA AL OESTE.—EN LA MESA AL PONIENTE DE LA SIERRA DE POZO VERDE.



MONUMENTO NÚMERO 143 (HIERRO), VISTA AL NOROESTE.—EN LA MESA AL PONIENTE DE LA SIERRA DE POZO VERDE.




MONUMENTO NÚMERO 144 (HIERRO), VISTA AL OESTE.—EN LA MESA AL PONIENTE DE LA SIERRA DE POZO VERDE.



MON. NO. 145



MONUMENTO NÚMERO 145 (HIERRO), VISTA AL NOROESTE.—EN LA MESA AL PONIENTE DE LA SIERRA DE POZO VERDE.



MONUMENTO NÚMERO 146 (MAMPOSTERÍA), VISTA AL NORDESTE.—EN LA SIERRA DE MORENO.




MONUMENTO NÚMERO 147 (HIERRO), VISTA AL ESTE.—EN LA FALDA OCCIDENTAL DE LA SIERRA DE MORENO.




MON. NO. 148

MONUMENTO NÚMERO 148 (HIERRO), VISTA AL OESTE.—EN LA FALDA OCCIDENTAL DE LA SIERRA DE MORENO.



MON. NO. 149

MONUMENTO NÚMERO 149 (HIERRO), VISTA AL OESTE.—EN LA FALDA OCCIDENTAL DE LA SIERRA DE MORENO.





MON. NO. 150

MONUMENTO NÚMERO 150 (MAMPOSTERÍA), VISTA AL OESTE.—EN LAS INMEDIACIONES DEL CAMINO Y DE UNA PEÑA ELEVADA.


ASOCIACION INTERNACIONAL
DEL
HOMBRES DE CIENCIA
DELEGACION DE MEXICO



MONUMENTO NÚMERO 151 (HIERRO), VISTA AL NOROESTE.—EN UNA EXTENSA PLANICIE.



MONUMENTO NÚMERO 152 (HIERRO), VISTA AL OESTE.—EN UNA EXTENSA PLANICIE.




MON. NO. 153

MONUMENTO NÚMERO 153 (HIERRO), VISTA AL OESTE.—EN UN PICO MUY ESCARPADO DE LA SIERRA DE LA LEZNA.




MON. NO. 154

MONUMENTO NÚMERO 154 (HIERRO), VISTA AL OESTE.—EN UNA PLANICIE ONDULADA.



MON. NO. 155

MONUMENTO NÚMERO 155 (HIERRO), VISTA AL NOROESTE.—EN UNA PLANICIE ONDULADA.




MON. NO. 156

MONUMENTO NÚMERO 156 (HIERRO), VISTA AL OESTE.—EN UNA PLANICIE ONDULADA.



MON. NO. 157

MONUMENTO NÚMERO 157 (HIERRO), VISTA AL NOROESTE.—EN UNA PLANICIE ONDULADA.



MON. NO. 158

MONUMENTO NÚMERO 158 (HIERRO), VISTA AL OESTE.—EN UNA PLANICIE ONDULADA.




MON. NO. 159

MONUMENTO NÚMERO 159 (HIERRO), VISTA AL NOROESTE.—EN UN ESPOLÓN DE LA SIERRA DE LA NARIZ.



MONUMENTO NÚMERO 160 (MAMPOSTERÍA), VISTA AL NOROESTE.—EN LA CRESTA DE LA SIERRA DE LA NARIZ.



MONUMENTO NÚMERO 161 (HIERRO), VISTA AL SUDOESTE.—EN EL VALLE DE SANTA ROSA.



MONUMENTO NÚMERO 162 (MAMPOSTERÍA), VISTA AL NOROESTE.—EN LA CRESTA DE LA SIERRA DE SANTA ROSA.



MON. NO. 163

MONUMENTO NÚMERO 163 (HIERRO), VISTA AL NOROESTE.—EN UN ESPOLÓN ESCARPADO DE LA SIERRA DE SANTA ROSA.



MONUMENTO NÚMERO 164 (HIERRO), VISTA AL SUDOESTE.—EN UNA PLANICIE AL PONIENTE DE LA SIERRA DE SANTA ROSA.



MONUMENTO NÚMERO 165 (HIERRO), VISTA AL OESTE.—EN UNA PLANICIE AL PONIENTE DE LA SIERRA DE SANTA ROSA.



MON. NO. 166


MONUMENTO NÚMERO 166 (HIERRO), VISTA AL ESTE.—EN UNA PLANICIE AL PONIENTE DE LA SIERRA DE SANTA ROSA.




MONUMENTO NÚMERO 167 (HIERRO), VISTA AL NOROESTE.—EN UNA PLANICIE AL PONIENTE DE LA SIERRA DE SANTA ROSA.



MONUMENTO NÚMERO 168 (MAMPOSTERÍA), VISTA AL NOROESTE.—EN UNA LOMA ALTA EN LAS INMEDIACIONES DE SONOYTA



MONUMENTO NÚMERO 169 (HIERRO), VISTA AL ESTE.—EN LA MESA AL PONIENTE DE SONOYTA.




MON. NO. 170

MONUMENTO NÚMERO 170 (HIERRO), VISTA AL NOROESTE.—EN LA MESA AL PONIENTE DE SONOYTA.




MON. NO. 171

MONUMENTO NÚMERO 171 (HIERRO), VISTA AL NOROESTE.—EN LA LOMA AL PONIENTE DE SONOYTA.




MON. NO. 172

MONUMENTO NÚMERO 172 (HIERRO), VISTA AL OESTE.—EN LAS INMEDIACIONES DE LOS MANANTIALES DE QUITOVAQUITA.



MONUMENTO NÚMERO 173 (HIERRO), VISTA AL NOROESTE.—EN LA FALDA DE UNA MESA.



MONUMENTO NÚMERO 174 (HIERRO), VISTA AL OESTE.—EN UNA LLANURA.




MON. NO. 175

MONUMENTO NÚMERO 175 (MAMPOSTERÍA), VISTA AL NOROESTE.—EN UNA LOMA ALTA Y PEDREGOSA.



MONUMENTO NÚMERO 176 (HIERRO), VISTA AL NORTE.—EN UNA ARISTA AL SUR DE LA SIERRA DE QUITOVAQUITA.



MON. NO. 177

MONUMENTO NÚMERO 177 (HIERRO), VISTA AL NOROESTE.—EN UNA MESA.




MONUMENTO NÚMERO 178 (HIERRO), VISTA AL NOROESTE.—EN UNA LOMA VOLCÁNICA, ELEVADA.



MON. NO. 179

MONUMENTO NÚMERO 179 (HIERRO), VISTA AL ESTE.—EN UNA LOMA ELEVADA.




MON. NO. 180

GUTENBERG


MONUMENTO NÚMERO 180 (HIERRO), VISTA AL NOROESTE.—EN EL DESIERTO DEL TULE.



MONUMENTO NÚMERO 181 (HIERRO), VISTA AL OESTE.—EN EL DESIERTO DEL TULE.




MONUMENTO NÚMERO 182 (HIERRO), VISTA AL NORTE.—EN EL DESIERTO DEL TULE.



MON. NO. 183

MONUMENTO NÚMERO 183 (HIERRO), VISTA AL OESTE.—EN EL DESIERTO DEL TULE.



MON. NO. 184

MONUMENTO NÚMERO 184 (HIERRO), VISTA AL NOROESTE.—EN LA SIERRA DEL TULE.




MONUMENTO NÚMERO 185 (HIERRO), VISTA AL NOROESTE.—EN UN PICO ALTO Y ESCARPADO DE LA SIERRA DEL TULE.



MON. NO. 186


MONUMENTO NÚMERO 186 (HIERRO), VISTA AL SUDOESTE.—EN LA CRESTA DE LA SIERRA DEL TULE.




MONUMENTO NÚMERO 187 (HIERRO), VISTA AL OESTE.—EN LA ARISTA OCCIDENTAL DE LA SIERRA DEL TULE.



MONUMENTO NÚMERO 188 (HIERRO), VISTA AL NOROESTE.—EN EL VALLE AL PONIENTE DE LA SIERRA DEL TULE.



MONUMENTO NÚMERO 189 (HIERRO), VISTA AL OESTE.—EN LA SIERRA DE LA LECHUGILLA.




MONUMENTO NÚMERO 190 (HIERRO), VISTA AL OESTE.—EN LAS INMEDIACIONES DE LA BASE ORIENTAL DE LAS TINAJAS ALTAS.



MONUMENTO NÚMERO 191 (HIERRO), VISTA AL OESTE.—EN LA CRESTA DE LA SIERRA DE LAS TINAJAS.



MONUMENTO NÚMERO 192 (HIERRO), VISTA AL ESTE.—EN LA ARISTA AL PONIENTE DE LAS TINAJAS ALTAS.



MONUMENTO NÚMERO 193 (HIERRO), VISTA AL OESTE.—EN EL DESIERTO DE YUMA.




MONUMENTO NÚMERO 194 (HIERRO), VISTA AL ESTE.—EN EL DESIERTO DE YUMA.



MON. NO. 195

MONUMENTO NÚMERO 195 (HIERRO), VISTA AL ESTE.—EN EL DESIERTO DE YUMA.



MON. NO. 196


MONUMENTO NÚMERO 196 (HIERRO), VISTA AL ESTE.—EN EL DESIERTO DE YUMA.



MONUMENTO NÚMERO 197 (HIERRO), VISTA AL OESTE.—EN EL DESIERTO DE YUMA.



MONUMENTO NÚMERO 198 (HIERRO), VISTA AL ÉSTE.—EN UNA ARISTA VOLCÁNICA EN EL DESIERTO DE YUMA.



MONUMENTO NÚMERO 199 (HIERRO), VISTA AL OESTE.—EN EL DESIERTO DE YUMA.



MONUMENTO NÚMERO 200 (HIERRO), VISTA AL OESTE.—EN EL DESIERTO DE YUMA.




MONUMENTO NÚMERO 201 (HIERRO), VISTA AL ESTE.—EN EL DESIERTO DE YUMA.



MON. NO. 202

MONUMENTO NÚMERO 202 (HIERRO), VISTA AL OESTE.—EN EL DESIERTO DE YUMA.



MON. NO. 203

MONUMENTO NÚMERO 203 (HIERRO), VISTA AL OESTE.—EN EL DESIERTO DE YUMA.



MONUMENTO NÚMERO 204 (HIERRO), VISTA AL NOROESTE.—EN LA MESA AL ESTE DEL RÍO COLORADO. ES EL MISMO ANTIGUO DE HIERRO, RENOVADO.



MONUMENTO NÚMERO 205 (HIERRO), VISTA AL OESTE.—EN EL LECHO DEL RÍO, EN LA MARGEN ORIENTAL DEL COLORADO.




MONUMENTO NÚMERO 206 (HIERRO), VISTA AL OESTE.—EN EL LECHO DEL RÍO, EN LA MARGEN OCCIDENTAL DEL COLORADO.




MON. NO. 207

MONUMENTO NÚMERO 207 (MAMPOSTERÍA), VISTA AL OESTE.—EN LA MESA INMEDIATA AL CERRO DENOMINADO "PILOT KNOB."



UANL



MON. NO. 208


MONUMENTO NÚMERO 208 (HIERRO), VISTA AL NOROESTE.—EN LA MESA AL PONIENTE DEL CERRO DENOMINADO “PILOT KNOB.”



MONUMENTO NÚMERO 209 (HIERRO), VISTA AL NOROESTE.—EN LOS MÉDANOS AL OESTE DEL CERRO DENOMINADO "PILOT KNOB."



MONUMENTO NÚMERO 210 (HIERRO), VISTA AL OESTE.—EN LOS MÉDANOS AL PONIENTE DEL CERRO DENOMINADO "PILOT KNOB."



U A N L



MONUMENTO NÚMERO 211 (HIERRO), VISTA AL SUDOESTE.—EN EL DESIERTO DEL COLORADO.



MON. NO. 212

MONUMENTO NÚMERO 212 (HIERRO), VISTA AL OESTE.—EN EL DESIERTO DEL COLORADO.



MONUMENTO NÚMERO 213 (HIERRO), VISTA AL OESTE.—EN EL DESIERTO DEL COLORADO.



MON. NO. 214


MONUMENTO NÚMERO 214 (HIERRO), VISTA AL SUDOESTE.—EN EL DESIERTO DEL COLORADO.



MONUMENTO NÚMERO 215 (HIERRO), VISTA AL NOROESTE.—EN EL DESIERTO DEL COLORADO.



MONUMENTO NÚMERO 216 (HIERRO), VISTA AL OESTE.—EN EL DESIERTO DEL COLORADO.



MONUMENTO NÚMERO 217 (HIERRO), VISTA AL NORDESTE.—EN EL DESIERTO DEL COLORADO.




MON. NO. 218

MONUMENTO NÚMERO 218 (HIERRO), VISTA AL OESTE.—EN EL VALLE DEL SALTÓN.



MONUMENTO NÚMERO 219 (HIERRO), VISTA AL ESTE.—EN EL VALLE DEL SALTÓN.



MON. NO. 220

MONUMENTO NÚMERO 220 (HIERRO), VISTA AL NORDESTE.—AL ESTE DEL RÍO NUEVO. ES EL ANTIGUO MONUMENTO DE HIERRO, RENOVADO.



MONUMENTO NÚMERO 221 (HIERRO), VISTA AL NOROESTE.—AL OESTE DEL RÍO NUEVO. ES EL ANTIGUO MONUMENTO DE HIERRO, RENOVADO.




MONUMENTO NÚMERO 222 (HIERRO), VISTA AL NORDESTE.—EN EL VALLE DEL RÍO NUEVO.



MONUMENTO NÚMERO 223 (HIERRO), VISTA AL OESTE.—EN EL PUNTO MÁS BAJO DE LA LÍNEA DIVISORIA.




MONUMENTO NÚMERO 224 (HIERRO), VISTA AL SUDOESTE. — EN UN ESPOLÓN DEL CERRO DEL CENTINELA.



MON. NO. 2 25

MONUMENTO NÚMERO 225 (HIERRO), VISTA AL OESTE.—EN UN ESPOLÓN DEL CERRO DEL CENTINELA.



MON. NO. 226

MONUMENTO NÚMERO 226 (HIERRO), VISTA AL SUDOESTE.—EN EL DESIERTO DEL COLORADO.



MONUMENTO NÚMERO 227 (HIERRO), VISTA AL ESTE.—EN EL DESIERTO DEL COLORADO.



MONUMENTO NÚMERO 228 (HIERRO), VISTA AL NOROESTE.—EN EL DESIERTO DEL COLORADO.



MONUMENTO NÚMERO 229 (HIERRO), VISTA AL NOROESTE.—EN UNA ARISTA ALTA Y ESCARPADA.




MONUMENTO NÚMERO 230 (HIERRO), VISTA AL SUR.—EN UNA ARISTA ELEVADA DE LA CORDILLERA DE LA COSTA.




MON. NO. 231

MONUMENTO NÚMERO 231 (HIERRO), VISTA AL OESTE.—EN LA CUMBRE DE LA CORDILLERA DE LA COSTA.




MONUMENTO NÚMERO 232 (HIERRO), VISTA AL OESTE.—EN EL PORTEZUELO DE UN CERRO ELEVADO.



MON. NO. 233

MONUMENTO NÚMERO 233 (HIERRO), VISTA AL NORTE.—EN UNA ARISTA EN LAS INMEDIACIONES DEL AGUAJE DE JACUMBO.



MONUMENTO NÚMERO 234 (HIERRO), VISTA AL OESTE.—EN EL CAÑÓN DE JACUMBO.



MON. NO. 235

GUTENBERG

MONUMENTO NÚMERO 235 (HIRERO), VISTA AL SUR.—SOBRE UN GRAN PEÑASCO.



MON. NO. 236

MONUMENTO NÚMERO 236 (HIERRO), VISTA AL ESTE.—EN UNA LOMA DE LA CORDILLERA DE LA COSTA.



MONUMENTO NÚMERO 237 (HIERRO), VISTA AL NOROESTE.—EN UNA LOMA DE LA CORDILLERA DE LA COSTA.



MON. NO. 238

MONUMENTO NÚMERO 238 (HIERRO), VISTA AL SUDESTE.—EN UNA LOMA DE LA CORDILLERA DE LA COSTA.



MONUMENTO NÚMERO 239 (HIERRO), VISTA AL NOROESTE.—EN UNA LOMA DE LA CORDILLERA DE LA COSTA.



MONUMENTO NÚMERO 240 (HIERRO), VISTA AL ESTE.—EN UNA LOMA DE LA CORDILLERA DE LA COSTA.



MON. NO. 241

MONUMENTO NÚMERO 241 (HIERRO), VISTA AL NORTE.—EN UNA ARISTA ELEVADA.



MONUMENTO NÚMERO 242 (HIERRO), VISTA AL SUDOESTE.—EN UNA ARISTA ELEVADA.



MON. NO. 243

MONUMENTO NÚMERO 243 (HIERRO), VISTA AL OESTE.—EN UNA LOMA ALTA.



MONUMENTO NÚMERO 244 (HIERRO), VISTA AL NOROESTE.—EN LAS INMEDIACIONES DEL CAMINO AL SUR DEL POTRERO.



MON NO. 245

MONUMENTO NÚMERO 245 (HIERRO), VISTA AL NOROESTE.—EN EL VALLE AL ESTE DEL CERRO DE TECATE.



MONUMENTO NÚMERO 246 (HIERRO), VISTA AL NOROESTE.—EN LA CRESTA ORIENTAL DEL CERRO DE TECATE.



MONUMENTO NÚMERO 247 (HIERRO), VISTA AL NORTE.—EN LA CRESTA OCCIDENTAL DEL CERRO DE TECATE.




MONUMENTO NÚMERO 248 (HIERRO), VISTA AL SUDOESTE.—EN UNA ARISTA AGUDA DE LA FALDA OCCIDENTAL DEL CERRO DE TECATE.



MON. NO. 249

MONUMENTO NÚMERO 249 (HIERRO), VISTA AL SUDOESTE.—EN UNA ARISTA AL OESTE DEL VALLE DEL ÁLAMO.



MON. NO. 250

MONUMENTO NÚMERO 250 (HIERRO), VISTA AL OESTE.—EN UNA ARISTA EN EL VALLE DE TIJUANA.



MON. NO. 251

MONUMENTO NÚMERO 251 (HIERRO), VISTA AL NOROESTE.—EN LA FALDA SUR DEL CERRO DE OTAY.



MON. NO. 252

©UFKUNT

MONUMENTO NÚMERO 252 (MAMPOSTERÍA), VISTA AL NORDESTE.—EN LA MESA DE OTAY.



MON. NO. 253

MONUMENTO NÚMERO 253 (HIERRO), VISTA AL OESTE.—EN LA MESA DE OTAY.



MON. NO. 254

MONUMENTO NÚMERO 254 (HIERRO), VISTA AL OESTE.—EN LA MESA DE OTAY.




MONUMENTO NÚMERO 255 (GRANITO), VISTA AL SUDESTE.—Á LA ORILLA DEL RÍO DE TIJUANA.





MON. NO. 255.

MONUMENTO NÚMERO 255 (GRANITO), VISTA AL SUDOESTE.—Á LA ORILLA DEL RÍO DE TIJUANA.



MONUMENTO NÚMERO 256 (HIERRO), VISTA AL NOROESTE.—EN LA MESA AL OESTE DEL RÍO DE TIJUANA.



MON. NO. 257

MONUMENTO NÚMERO 257 (HIERRO), VISTA AL NOROESTE.—EN LA MESA ALTA É INMEDIATA AL OCÉANO PACÍFICO.



MONUMENTO NÚMERO 258 (MÁRMOL), VISTA AL NOROESTE.—ES EL ANTIGUO MONUMENTO INICIAL DEL PACÍFICO, LABRADO DE NUEVO.



MON. NO. 258

MONUMENTO NÚMERO 258 (MÁRMOL), VISTA AL SUDESTE.—ES EL ANTIGUO MONUMENTO INICIAL DEL PACÍFICO, LABRADO DE NUEVO.

