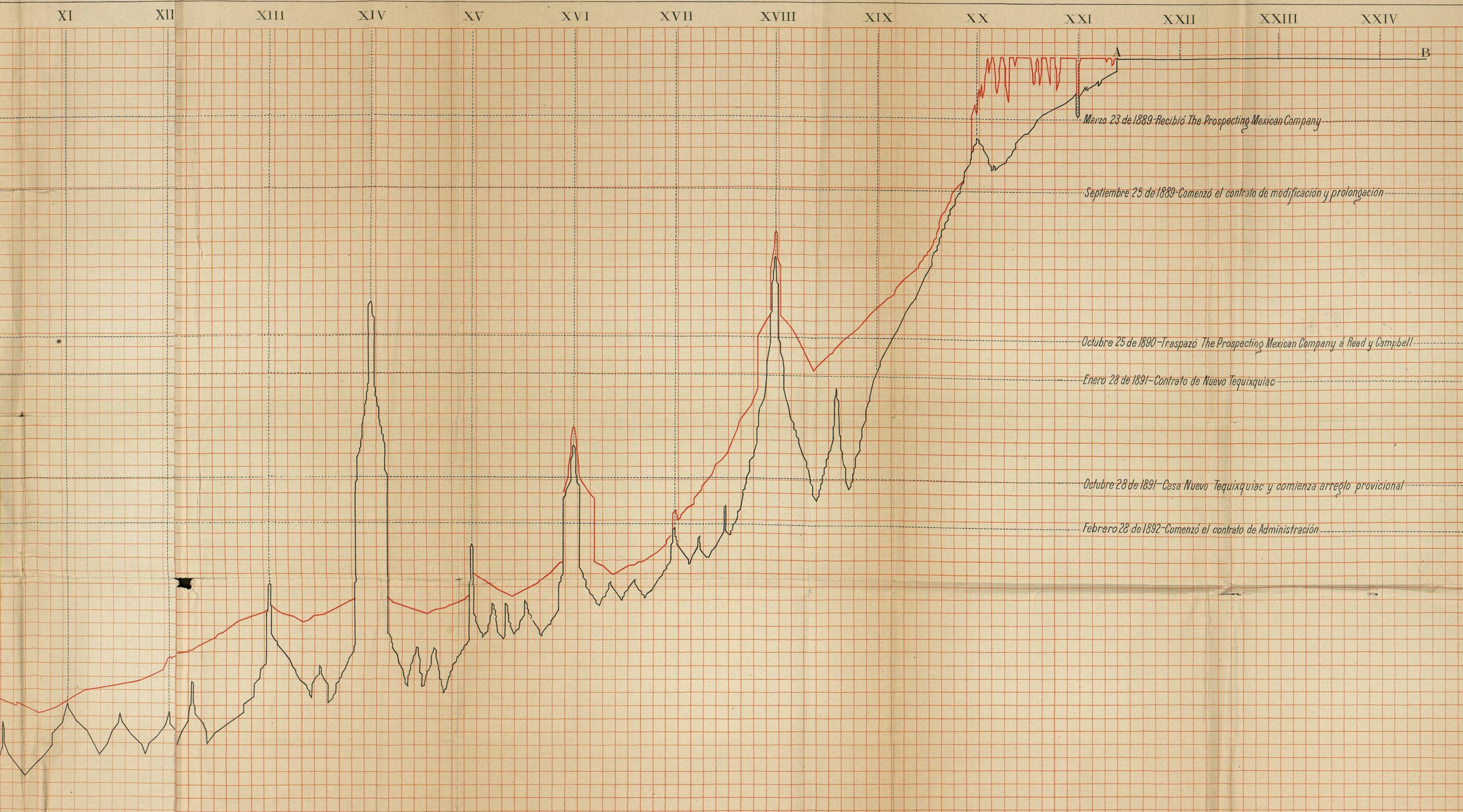


# AVANCE Ó REGISTRO GRÁFICO

DE LA CANTIDAD DEL TRABAJO HECHO EN EL

# DE TEQUIXQUIAC

TRANSCURRIDO DE MARZO DE 1889 A DICIEMBRE DE 1894.

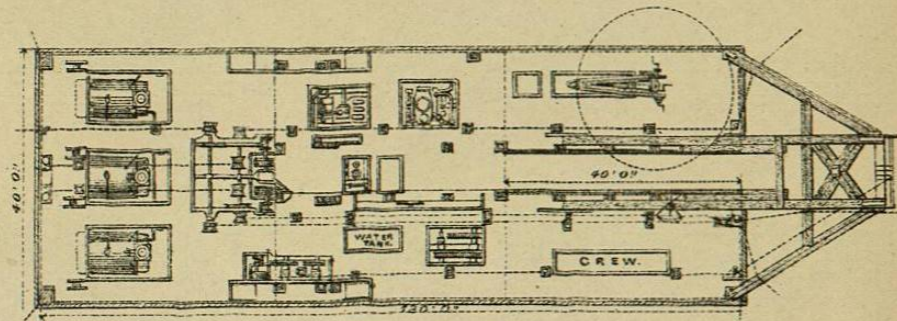


ESCALA { HORIZONTAL 0\*001 = 10. METROS  
 VERTICAL 0\*001 UNA SEMANA

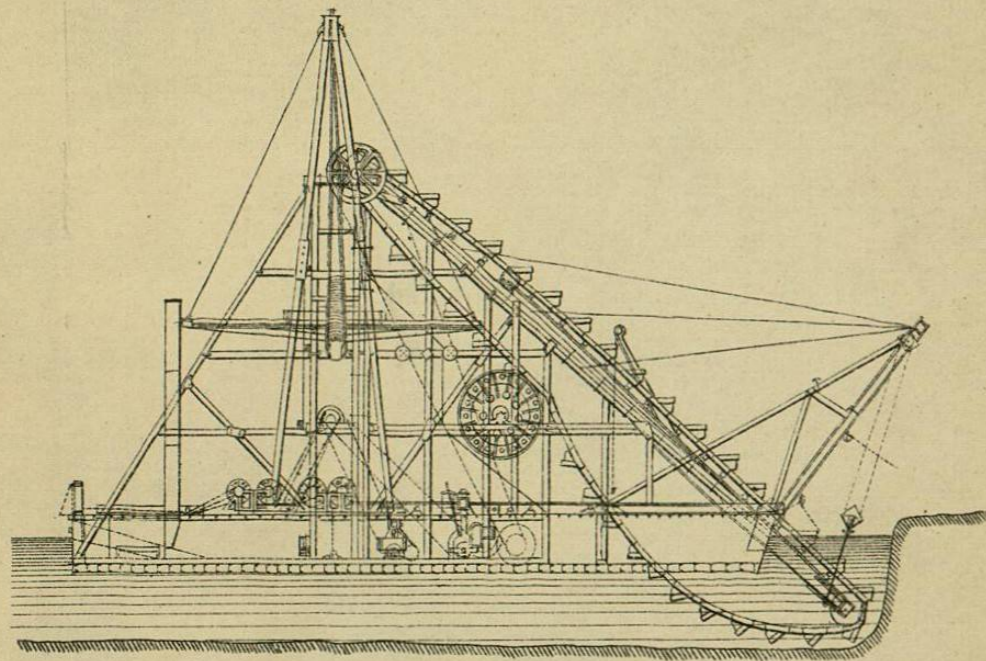
NOTA — La línea roja llamada en el texto de punto y raya, representa el trabajo hecho en la galería preparatoria de avance ó fondo.  
 La línea negra llamada continua en el texto, representa el trabajo hecho en el túnel.



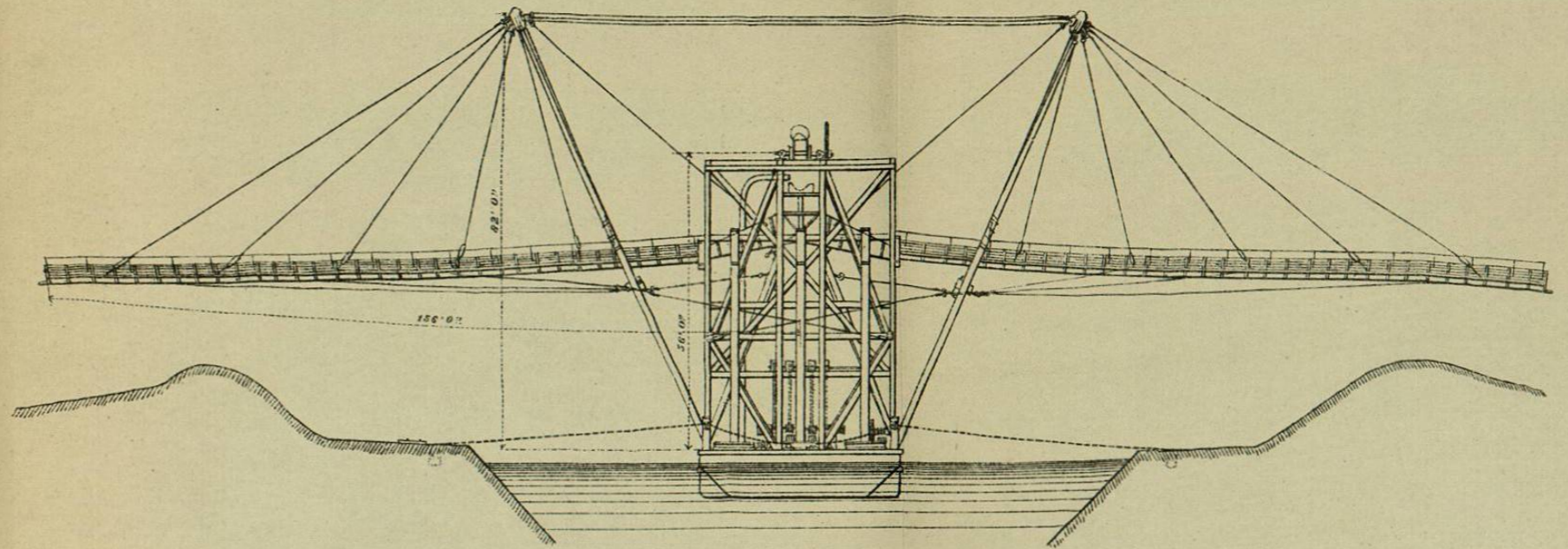
DIBUJO DE LAS DRAGAS EMPLEADAS PARA LA EXCAVACION DEL GRAN CANAL.



PLANTA.



ELEVACION



VISTA TRANSVERSAL

ESCALA :  $\frac{3}{32}$  de pulgada = 1 pie.



LESTE

# DESCRIPCION DE LA COMARCA DE MEXICO I OBRA DEL DESAGVE DE LA LAGVNA

19. gr. 15. mi. latitud Septentrional.

NORTE

SVR



## OBRA DEL DESAGVE

- a. es el principio de la obra.
- c. es el principio del socobon.
- e. es el fin del socobon.
- f. es el fin de la obra.
- a. b. es el arroyo salado.
- a. b. c. son 7500 varas de tubo abierto.
- c. d. e. son 7670 varas de socobon.
- e. f. son 780 varas de tubo abierto.
- d. - es la mayor altura del cerrillo que esta si. varas mas alto q' la lag' de Mexico.

Longitud de Mexico 267. grad. 12. mi segun el merid. fijo antiguo

OESTE

19. gr. 15. mi. de elevacion de polo arico

Benito martinez