

# PLANO GENERAL DE LA MESA DEL VALLE DE MEXICO

CON INDICACION  
DE LOS CANALES DE DESAGÜE  
NAVEGACION Y RIEGO

PROYECTADOS  
POR EL INGENIERO FRANCISCO DE GARAY.

## 1856.

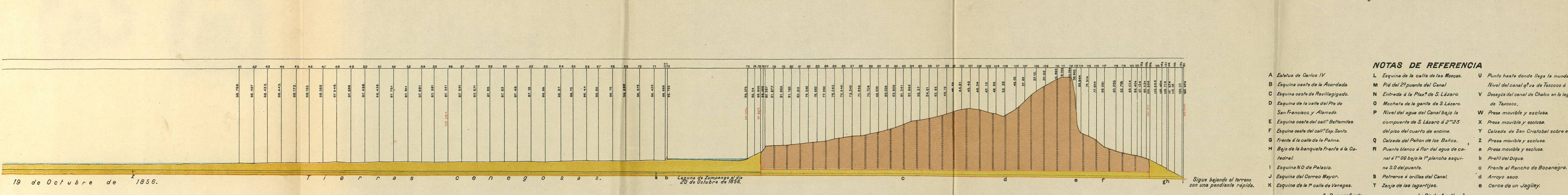



ESCALA DE 1:160 000.

# PERFIL DEL PROYECTO DEL SR. INGENIERO D. FRANCISCO DE GARAY PRESENTADO EN 1856.

## PARA EL DESAGÜE GENERAL Y CANALIZACION DEL VALLE DE MEXICO.

GRAN CANAL DE DESAGÜE DEL CENTRO.




- NOTAS DE REFERENCIA**
- A Estatua de Carlos IV
  - B Esquina oeste de la Acoardada.
  - C Esquina oeste de Revillagigedo.
  - D Esquina de la calle del Pto de San Francisco y Alameda.
  - E Esquina oeste del call<sup>o</sup> Beltemitas.
  - F Esquina oeste del call<sup>o</sup> Exp. Santo.
  - G Frente a la calle de la Palma.
  - H Bajo de la banqueta frente a la Cañedral.
  - I Esquina N.O de Palacio.
  - J Esquina del Correo Mayor.
  - K Esquina de la 1<sup>a</sup> calle de Venegas.
  - L Esquina de la calle de las Moscas.
  - M Pied del 2<sup>o</sup> puente del Canal
  - N Entrada a la Plaza de S. Lázaro.
  - O Mocheta de la garita de S. Lázaro.
  - P Nivel del agua del Canal bajo la compuerta de S. Lázaro a 2<sup>m</sup>23 del piso del cuarto de encima.
  - Q Calzada del Peñon de los Baños.
  - R Puente blanco a flor del agua de canal a 1<sup>m</sup>00 bajo la 1<sup>a</sup> plancha esquina S.O del puente.
  - S Potreros a orillas del Canal.
  - T Zanja de las lagartijas.
  - U Punto hasta donde llega la inundación.
  - V Desagüe del canal de Chalco en la laguna de Texcoco.
  - W Presa movable y esclusa.
  - X Presa movable y esclusa.
  - Y Calzada de San Cristobal sobre el Pretil.
  - Z Presa movable y esclusa.
  - a Presa movable y esclusa.
  - b Pretil del Dique.
  - c Frente al Rancho de Boconegro.
  - d Arroyo seco.
  - e Cerca de un Jagüey.

f. Poza profunda.  
g. Arroyo que baja del Norte.  
h. Rio de Amateco?  
i. Rio de Taquisquic.

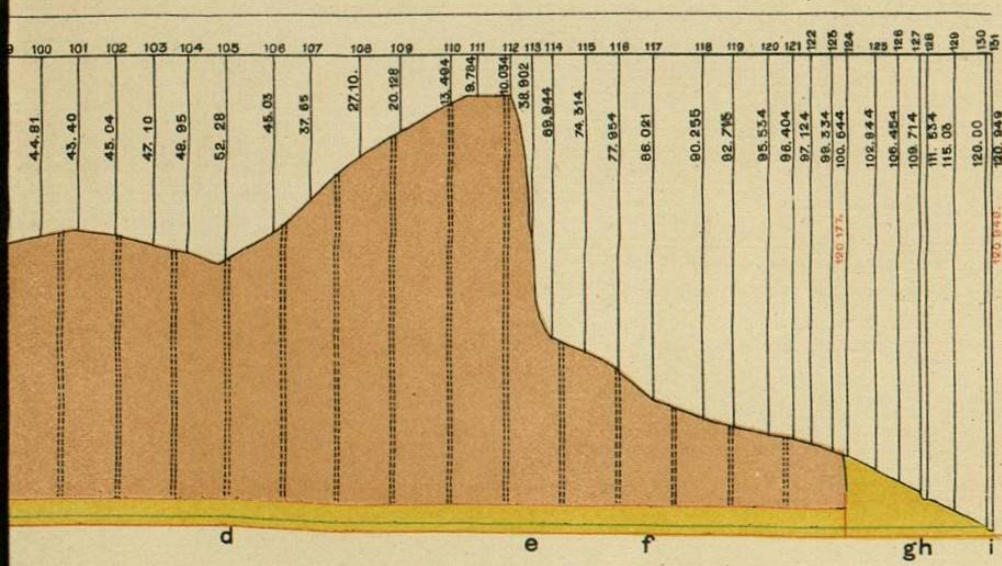
ESCALA HORIZONTAL 1:40 000  
ESCALA DE ALTURAS 1:2000

Reducido en la Sección de Cartografía de la Secretaría de Fomento, en Mayo de 1901 por I. Gonzalez.



856.

Nivel de la laguna de San Cristóbal el día



Sigue bajando el terreno con una pendiente rápida.

**NOTAS DE REFERENCIA**

- |  |  |   |
|--|--|---|
| A Estatua de Carlos IV                                     | L Esquina de la calle de las Moscas.   | U Punto hasta donde llega la inundación.                |
| B Esquina oeste de la Acordada.                            | M Pié del 2º puente del Canal  | Nivel del canal q <sup>va</sup> de Texcoco á Chalco.    |
| C Esquina oeste de Revillagigedo.                          | N Entrada á la Plazª de S. Lázaro.   | V Desagüe del canal de Chalco en la laguna, de Texcoco. |
| D Esquina de la calle del Pte de San Francisco, y Alameda. | O Mocheta de la garita de S. Lázaro.   | W Presa movable y esclusa.                              |
| E Esquina oeste del call <sup>o</sup> Bellemitas.          | P Nivel del agua del Canal bajo la compuerta de S. Lázaro á 2 <sup>m</sup> 23 del piso del cuarto de encima. | X Presa movable y esclusa.                              |
| F Esquina oeste del call <sup>o</sup> Esp. Santo.          | Q Calzada del Peñon de los Baños.  | Y Calzada de San Cristobal sobre el Pretil.             |
| G Frente á la calle de la Palma.                           | R Puente blanco á flor del agua de canal á 1 <sup>m</sup> 09 bajo la 1ª plancha esquina S.O del puente.      | Z Presa movable y esclusa.                              |
| H Bajo de la banqueta frente á la Catedral.                | S Potreros á orillas del Canal.  | a Presa movable y esclusa.                              |
| I Esquina N.O de Palacio.                                  | T Zanja de las lagartijas.   | b Pretil del Dique.                                     |
| J Esquina del Correo Mayor.                                |  | c Frente al Rancho de Boanegra.                         |
| K Esquina de la 1ª calle de Vanegas.                       |  | d Arroyo seco.  |
|  | f. Poza profunda.  | e Cerca de un Jagüey.                                   |
|  | g Arroyo que baja del Norte.   |   |
|  | h. Rio de Amatlaco?  |   |
|  | i. Rio de Tequisquiac.   |   |

HORIZONTAL 1: 40 000  
DE ALTURAS 1: 2000

Reducido en la Sección de Cartografía de la Secretaria de Fomento, en Mayo de 1901 por I. Gonzalez.