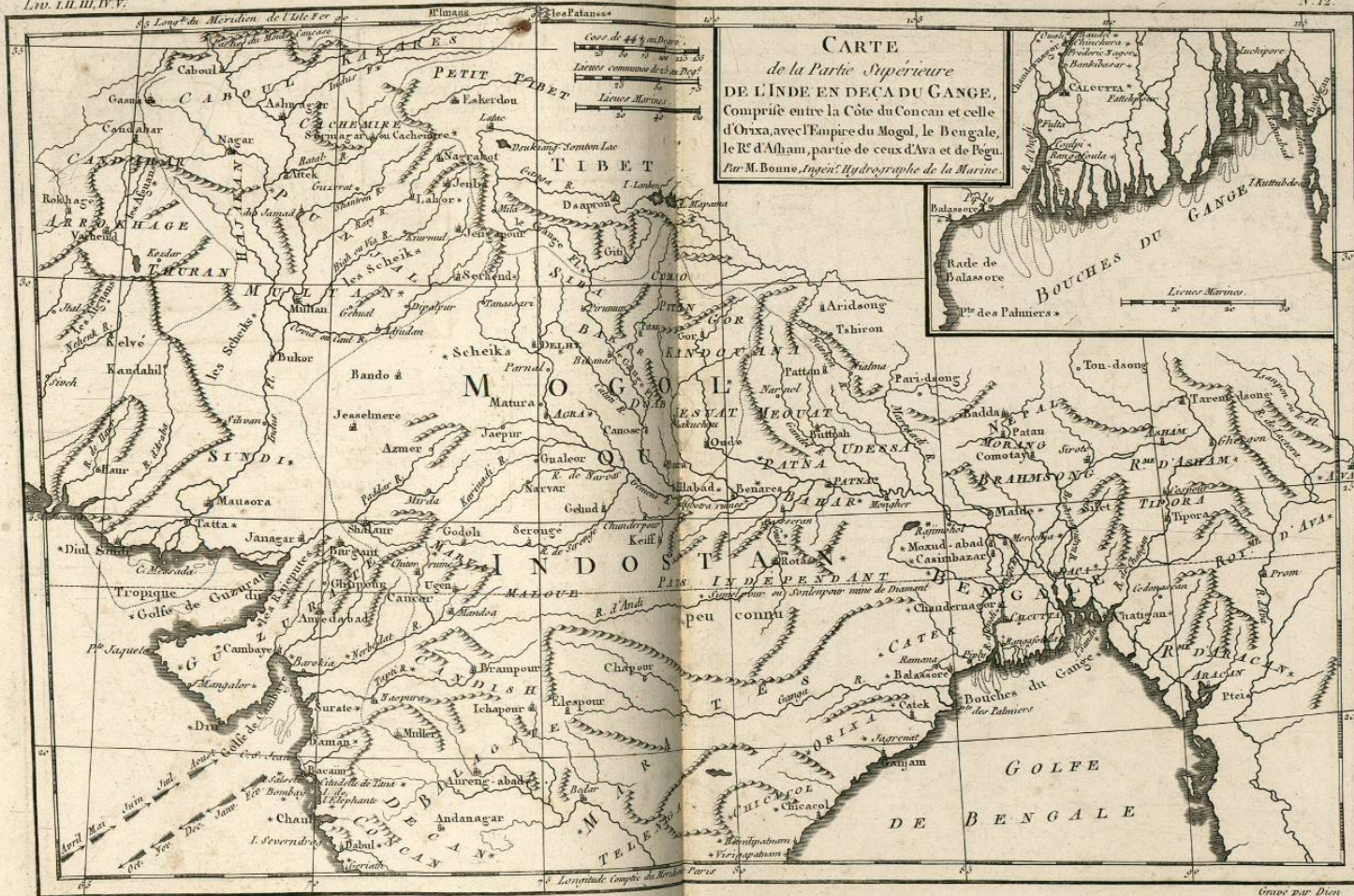


CARTE
DU CANAL DE MOSAMBIQUE,
CONTENANT LISLE DE MADAGASCAR
AVEC LES CÔTES D'AFRIQUE,
depuis le Cap de Bonne Esperance
jusqu'à Melinde.
 Par M. Bonne Ingen. Hydrographe de la Marine.

Leues de Paris 1^{re} au Doigt
 10 20 30 40 50 60 70 80 90
 Mil de Hollande de 10 au Doigt
 10 20 30 40 50 60 70 80 90
 Leues de France de 25 au Doigt
 25 50 75 100 125
 L. Maris de 50 au Doigt
 50 75 100 125







ECHELLE.

Scheues d'Egypte de 17 1/2 au Degré	
0	50
100	200
300	400
500	600
Milles Arabiques de 56 1/2 au Degré	
0	100
200	300
400	500
Lignes Com ^{tes} de France de 45 au Degré	
0	50
100	150
Lignes Marines de 20 au Degré	
0	50
100	150

CARTE DE L'ARABIE,
 du GOLFÉ PERSIQUE, et de la
 MER ROUGE,
 avec L'EGYPTE, LA NUBIE et
 L'ABISSINIE.
 Par M. Bonne, Ingenieur-Hydrographe
 de la Marine.



**CARTE DES ISLES
DE LA SONDE,
ET DES ISLES
MOUQUES**
Par M. Bonne Ingenieur
Hydrographe de la Marine.

Milles à Hollande de 49 en Degres
Lignes au de France de 45 en Deg
Lignes au de France de 30 en Deg

**ISLES MOUQUES
proprement dites**

NOUVELLE HOLLANDE

CARTE
DE L'EMPIRE DE LA CHINE,
DE LA TARTARIE CHINOISE, ET DU ROYAUME DE COREE:

avec les Isles du Japon.
 Par M. Bonne, *Ingenieur - Hydrographe de la Marine.*



RENSEIGNEMENTS

Longueur de la Chine de 2500 lieues	Largeur de la Chine de 1500 lieues
Longueur du Japon de 300 lieues	Largeur du Japon de 100 lieues
Longueur de la Corée de 1000 lieues	Largeur de la Corée de 300 lieues
Longueur de la Sibirie de 2000 lieues	Largeur de la Sibirie de 1000 lieues





CARTE
DES ISLES BRITANNIQUES,
 contenant les Royaumes
D'ANGLETERRE, D'ECOSSE
ET D'IRLANDE.
 Par M. Bomar, Ingenieur-Hydrographe
 de la Marine.

Milles Naturels de 672 au Degré.

1	2	3	4	5	6	7	8	9	10	11	12	13	14	15	16	17	18	19	20	21	22	23	24	25	26	27	28	29	30	31	32	33	34	35	36	37	38	39	40	41	42	43	44	45	46	47	48	49	50	51	52	53	54	55	56	57	58	59	60	61	62	63	64	65	66	67	68	69	70	71	72	73	74	75	76	77	78	79	80	81	82	83	84	85	86	87	88	89	90	91	92	93	94	95	96	97	98	99	100
---	---	---	---	---	---	---	---	---	----	----	----	----	----	----	----	----	----	----	----	----	----	----	----	----	----	----	----	----	----	----	----	----	----	----	----	----	----	----	----	----	----	----	----	----	----	----	----	----	----	----	----	----	----	----	----	----	----	----	----	----	----	----	----	----	----	----	----	----	----	----	----	----	----	----	----	----	----	----	----	----	----	----	----	----	----	----	----	----	----	----	----	----	----	----	----	----	----	----	-----

Milles de France de 690 au Degré.

1	2	3	4	5	6	7	8	9	10	11	12	13	14	15	16	17	18	19	20	21	22	23	24	25	26	27	28	29	30	31	32	33	34	35	36	37	38	39	40	41	42	43	44	45	46	47	48	49	50	51	52	53	54	55	56	57	58	59	60	61	62	63	64	65	66	67	68	69	70	71	72	73	74	75	76	77	78	79	80	81	82	83	84	85	86	87	88	89	90	91	92	93	94	95	96	97	98	99	100
---	---	---	---	---	---	---	---	---	----	----	----	----	----	----	----	----	----	----	----	----	----	----	----	----	----	----	----	----	----	----	----	----	----	----	----	----	----	----	----	----	----	----	----	----	----	----	----	----	----	----	----	----	----	----	----	----	----	----	----	----	----	----	----	----	----	----	----	----	----	----	----	----	----	----	----	----	----	----	----	----	----	----	----	----	----	----	----	----	----	----	----	----	----	----	----	----	----	----	-----

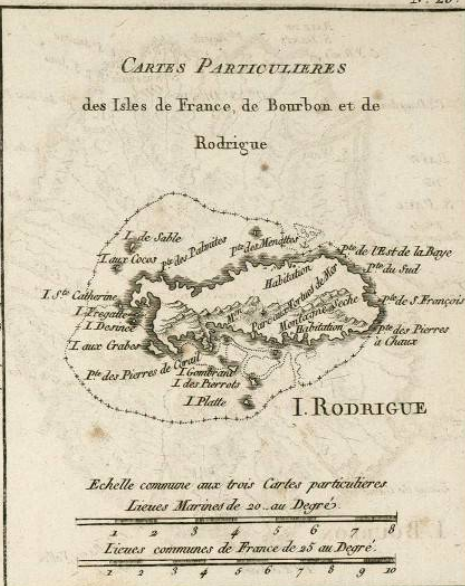
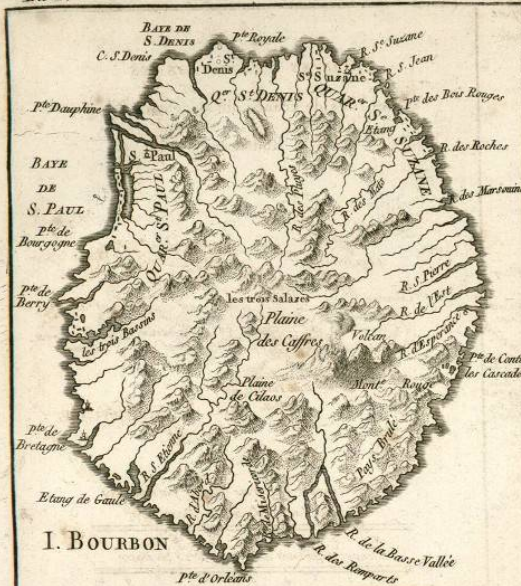
Leues Marines de 20 au Degré.

1	2	3	4	5	6	7	8	9	10	11	12	13	14	15	16	17	18	19	20	21	22	23	24	25	26	27	28	29	30	31	32	33	34	35	36	37	38	39	40	41	42	43	44	45	46	47	48	49	50	51	52	53	54	55	56	57	58	59	60	61	62	63	64	65	66	67	68	69	70	71	72	73	74	75	76	77	78	79	80	81	82	83	84	85	86	87	88	89	90	91	92	93	94	95	96	97	98	99	100
---	---	---	---	---	---	---	---	---	----	----	----	----	----	----	----	----	----	----	----	----	----	----	----	----	----	----	----	----	----	----	----	----	----	----	----	----	----	----	----	----	----	----	----	----	----	----	----	----	----	----	----	----	----	----	----	----	----	----	----	----	----	----	----	----	----	----	----	----	----	----	----	----	----	----	----	----	----	----	----	----	----	----	----	----	----	----	----	----	----	----	----	----	----	----	----	----	----	----	-----




CARTE DE LA PERSE, DE LA GEORGIE,
 ET DE LA TARTARIE INDEPENDANTE
 Par M. Boussignieux - Hydrographe de la Marine



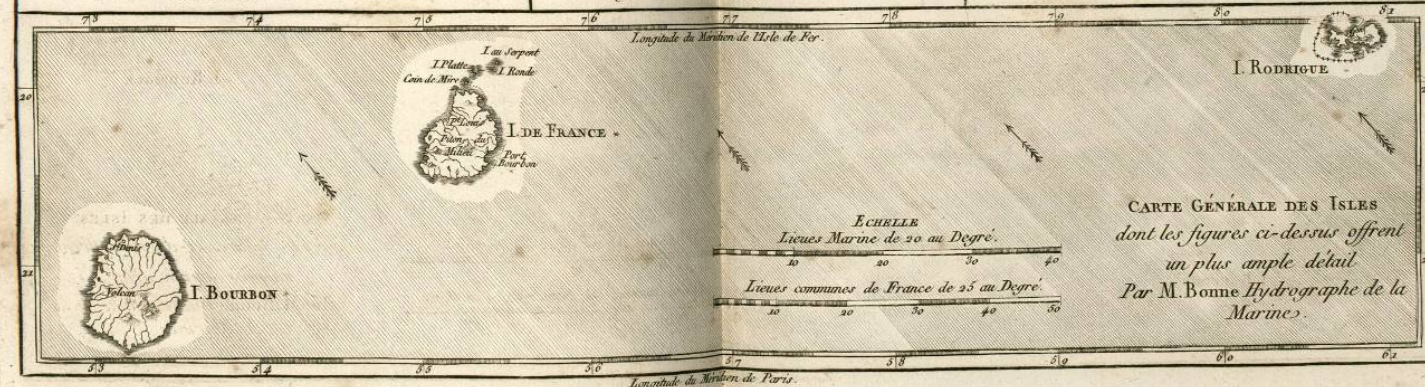



Echelle commune aux trois Cartes particulières

Lieues Marines de 20 au Degré



Lieues communes de France de 25 au Degré



LE NORD DE L'EUROPE.
 Contenant
LE DANEMARK LA NORVEGE,
LA SUEDE ET LA LAPONIE
 avec la Majeure Partie
 de la Russie Européenne

Par M. BONNE
 Ingénieur-Hydrographe
 de la Marine



Alles de Suede de 20 1/2 au Degré.

10	20	30	40	50
5	10	15	20	25

Lignes de Pologne de 23 3/4 au Degré.

10	20	30	40	50	60
5	10	15	20	25	30

Lignes de Danemark de 5 3/4 au Degré.

10	20	30	40	50	60
5	10	15	20	25	30

Vertes de 8 3/4 au Degré.

10	20	30	40	50	60
5	10	15	20	25	30

Lignes communes de France de 25 au Degré.

10	20	30	40	50	60	70	80	90	100
5	10	15	20	25	30	35	40	45	50

Lignes Marines de 20 au Degré.

10	20	30	40	50	60	70	80	90	100
5	10	15	20	25	30	35	40	45	50