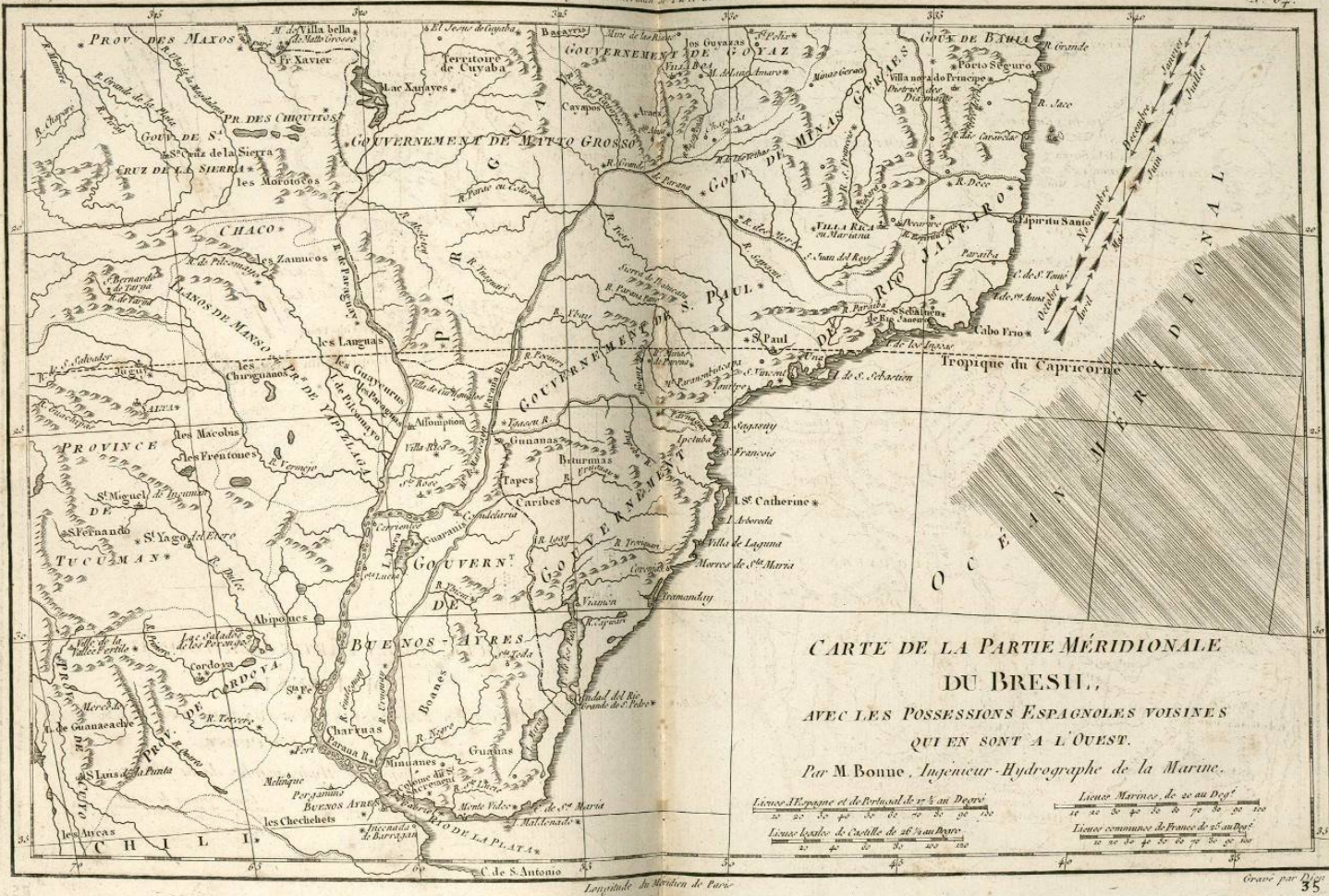




LA GUYANE FRANÇOISE.
 AVEC PARTIE
 DE LA GUYANE HOLLANDOISE
 suivant les Opérations et les Cartes récentes
 des Ingénieurs-Géographes François.
 Par M. BONNE Ingénieur-Hydrographe
 de la Marine.

Gravé par Duran

Longitude du Meridien de France



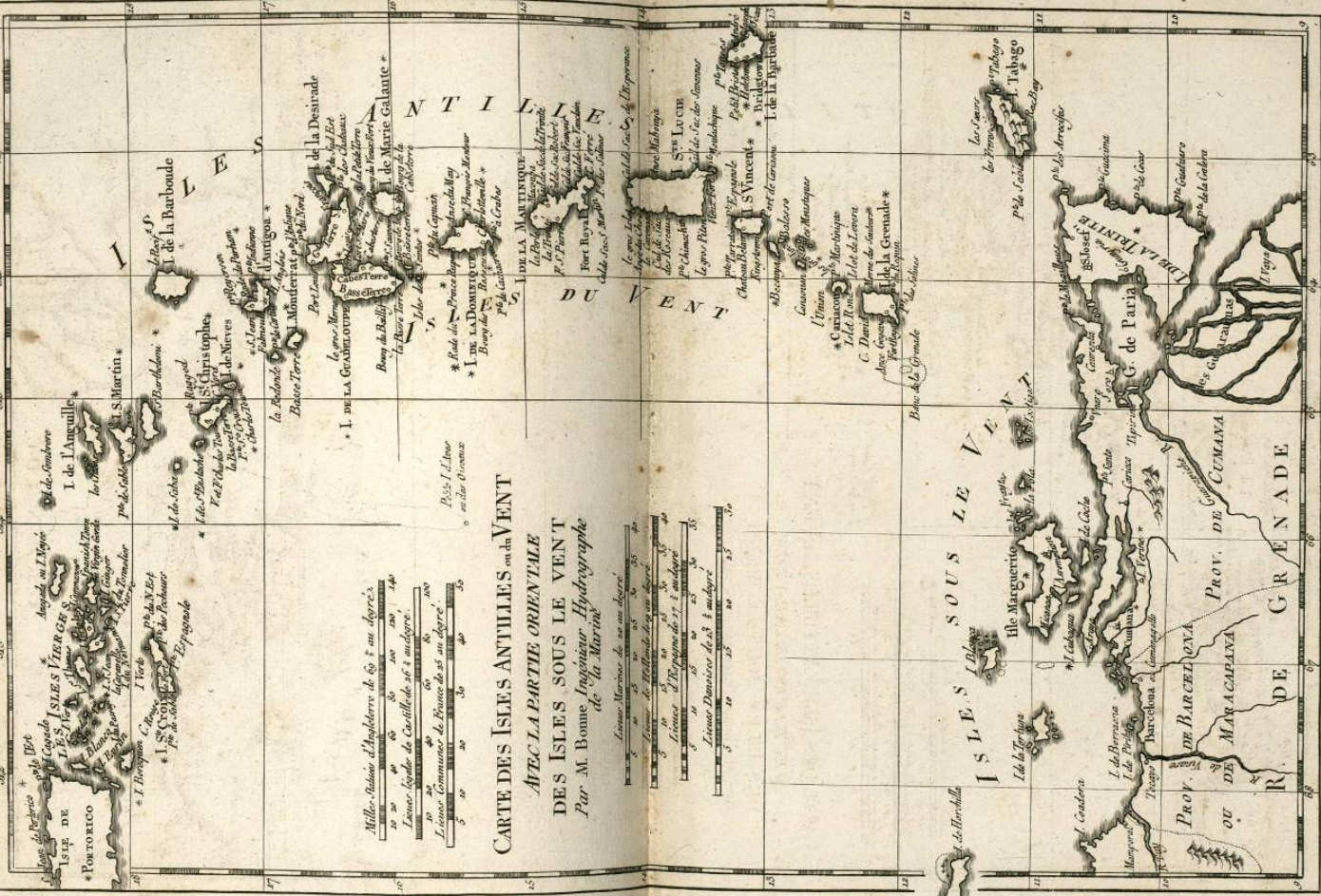
CARTE DE LA PARTIE MÉRIDIIONALE
DU BRESIL,
AVEC LES POSSESSIONS ESPAGNOLES VOISINES
QUI EN SONT A L'OUEST.
Par M. Bonne, Ingénieur-Hydrographe de la Marine.

Licence d'Espagne et de Portugal de 7 1/2 au Degré
25 25 30 35 40 45 50 55 60

Licence Royale de Sicille de 25 au Degré
25 30 35 40 45 50 55 60

Licence Maritimee de 20 au Degré
25 30 35 40 45 50 55 60

Licence communale de France de 25 au Degré
25 30 35 40 45 50 55 60



Milles. *Tableau d'Angleurs de 60 à un degre.*
 0 10 20 30 40 50 60 70 80 90 100 110 120 130 140 150 160 170 180 190 200 210 220 230 240 250 260 270 280 290 300 310 320 330 340 350 360 370 380 390 400 410 420 430 440 450 460 470 480 490 500 510 520 530 540 550 560 570 580 590 600 610 620 630 640 650 660 670 680 690 700 710 720 730 740 750 760 770 780 790 800 810 820 830 840 850 860 870 880 890 900 910 920 930 940 950 960 970 980 990 1000

Leues. *Tableau de 10 à un degre.*
 0 10 20 30 40 50 60 70 80 90 100 110 120 130 140 150 160 170 180 190 200 210 220 230 240 250 260 270 280 290 300 310 320 330 340 350 360 370 380 390 400 410 420 430 440 450 460 470 480 490 500 510 520 530 540 550 560 570 580 590 600 610 620 630 640 650 660 670 680 690 700 710 720 730 740 750 760 770 780 790 800 810 820 830 840 850 860 870 880 890 900 910 920 930 940 950 960 970 980 990 1000

Leues. *Tableau de 10 à un degre.*
 0 10 20 30 40 50 60 70 80 90 100 110 120 130 140 150 160 170 180 190 200 210 220 230 240 250 260 270 280 290 300 310 320 330 340 350 360 370 380 390 400 410 420 430 440 450 460 470 480 490 500 510 520 530 540 550 560 570 580 590 600 610 620 630 640 650 660 670 680 690 700 710 720 730 740 750 760 770 780 790 800 810 820 830 840 850 860 870 880 890 900 910 920 930 940 950 960 970 980 990 1000

CARTE DES ISLES ANTIILLES du VENT
 ATC LA PARTIE ORIENTALE
 DES ISLES SOUS LE VENT
 Par M. Boume Ingenieur Hydrographe
 de la Marine









CARTE
DE L'ISLE DE LA MARTINIQUE,
Colonie Française dans les Isles Antilles.
 Par M. Bonne, *Ingenieur-Hydrographe*
de la Marine.

ECHELLE



58° 30' 58° 35' 58° 40' 58° 45' 58° 50' 58° 55' 59° 00' 59° 05' 59° 10' 59° 15' 59° 20' 59° 25' 59° 30' 59° 35' 59° 40' 59° 45' 59° 50' 59° 55' 60° 00'

15 16 17 18 19 20 21 22 23 24 25 26 27 28 29 30 31 32 33 34 35 36 37 38 39 40 41 42 43 44 45 46 47 48 49 50 51 52 53 54 55 56 57 58 59 60

Impression de M. de la Harpe de Paris.



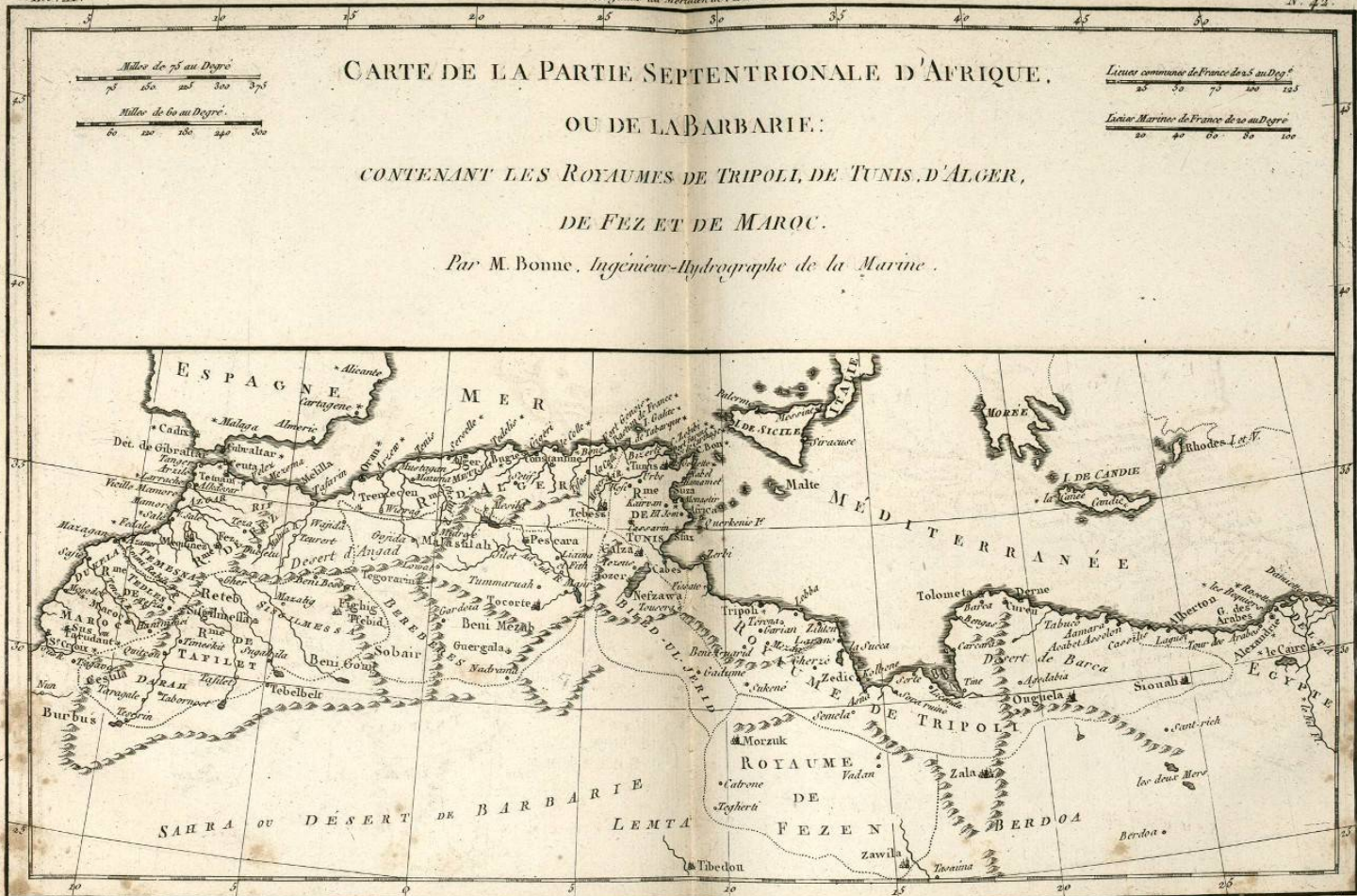

CARTE DE LA PARTIE SEPTENTRIONALE D'AFRIQUE,

OU DE LA BARBARIE :

CONTENANT LES ROYAUMES DE TRIPOLI, DE TUNIS, D'ALGER,

DE FEZ ET DE MAROC.

Par M. Bonne, Ingenieur-Hydrographe de la Marine.



PARTIE OCCIDENTALE
DE L'ANCIEN CONTINENT,
DEPUIS LISBONNE JUSQU'À LA RIVIÈRE
DE SIERRA LEONA.
 Avec l'Isle Madere, les Isles Canaries, et
 celles du Cap Verd.
 Par M. Domme, *Inspécieur Hydrographe de la Marine.*

