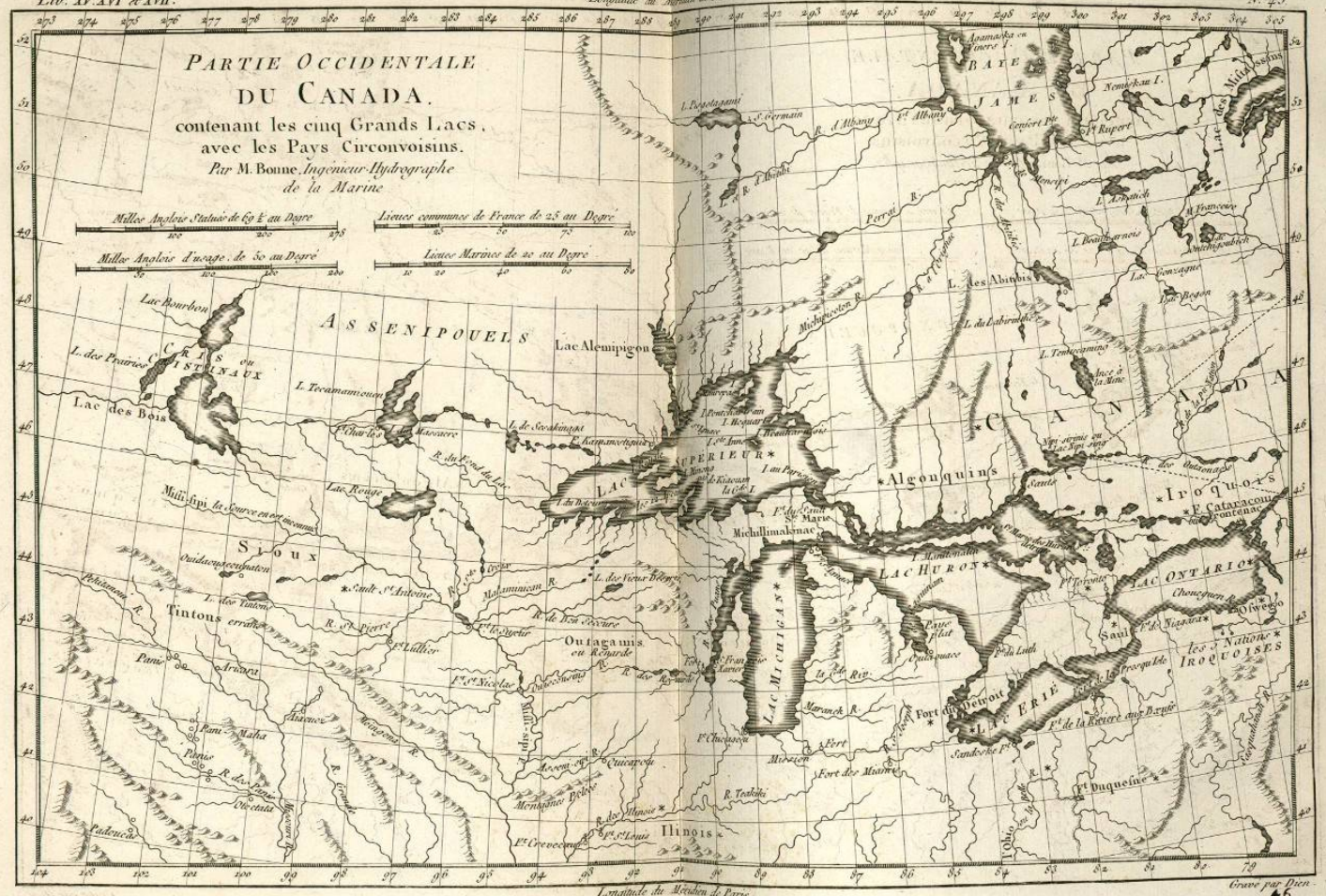
PARTIE OCCIDENTALE
DU CANADA,
contenant les cinq Grands Lacs,
avec les Pays Circonvoisins.
Par M. Bonne, Ingénieur-Hydrographe
de la Marine
Milles Anglois Statués de 69 ½ au Degré
Lieues communes de France de 25 au Degré
Milles Anglois d'usage, de 50 au Degré
Lieues Marines de 20 au Degré
ASSENIPOUELS
Lac Alemipigon
Lac Bourbon
Lac des Prairies
CRIS ou ISTENAUX
Lac des Bois
L. Tocamamiouen
Lac Rouge
Mississipi la Source est encore inconnue
SIOUX
Tintous errans
Outagamis ou R. Charde
Illinois
Lac SUPERIEUR
Lac MICHIGAN
Lac HURON
Lac ONTARIO
Lac ERIE
Algonquins
Iroquois
les 5 Nations IROQUOISES
CANADA
BAYE JAMES
Michillimakinac
Fort de Detroit
Fort des Miamis
Fort Duquesne
Fort de la Riviere aux Bœufs
Fort Niagara
Fort Frontenac
Fort du Saut Ste Marie
Fort Rupert
Fort Albany
Fort Chartres
Fort St Louis
Fort St Antoine
Fort St Pierre
Fort St Nicolas
Fort Crevecœur
Fort Chicagou
Fort Miamis
Fort Toulouse
Fort Orleans
Fort Frederic
Fort Chouagen
Fort Oswego
Fort Ste Anne
Fort Ste Marie
Fort Ste Croix
Fort Ste Marie
Fort Ste Marie
Fort Ste Marie
Fort Ste Marie
Fort Ste Marie
Fort Ste Marie
Fort Ste Marie
Fort Ste Marie
Fort Ste Marie
Fort Ste Marie
Fort Ste Marie
Longitude du Meridien de Paris.
Gravé par Dien.
46

CARTE
DE LA LOUISIANE,
ET DE LA FLORIDE.
Par M. Bonne, Ingénieur-Hydrographe de la Marine.
ILINOIS
LOUISIANE
VIRGINIE
CAROLINE MERIDIONALE
CAROLINE SEPTENTRIONALE
GEORGIE
FLORIDE
CHICACHAS
COUSSATS
TCHATAS
ACANSAS
Cahokias
Metchigamias
Chaouanes
Belle Riviere
Cherakis
Cherokees
Chotte
Tellique
Kittow
Naquatas
Tugelo
Sotouis
Chaccoumas
Coussa
Okinfka
Calmichas
Augusta
CHARLES TOWN
Ebenezer
Purisbourg
Savannah
Frederica
Natches
Apalachicola
Nouvelle Orleans
Lides Ouacchas
Mobile
Apalache
S. Augustin
Pays d'Apalachi
Baye d'Apalachi
Detroit de la Floride
Tropique du Cancer
Longitude du Méridien de Paris
Milles Statuts Anglois de 69 ½ au Degré
Milles Anglois d'usage, de 60 au Degré
Lieues Espagnoles de Castille de 26 ⅔ au Degré
Lieues communes de France de 25 au Degré
Lieues Marines de 20 au Degré
Lieues d'Espagne de 17 ½ au Degré

Lieues communes de France de 25. au Dégré.
Lieues Marines de 20. au Dégré.
Milles d'usages dans les Isles Britaniques de 60. au Dégré.
Milles Statuts d'Angleterre de 69½. au Dégré.
LAC ONTARIO
LAC ERIÉ
OCÉAN ATLANTIQUE
CARTE
DE LA PARTIE NORD,
DES ETATS UNIS,
DE L'AMÉRIQUE SEPTENTRIONALE.
Par M. Bonne, Ingénieur Hydrographe de la Marine.
Baye de Machasuzet
MACHASUZET BAY
NOUVELLE ANGLETERRE
NEW YORK
PENSYLVANIE
MARYLAND
NEW JERSEY
CONNECTICUT
PROVIDENCE
LONG-ISLAND
PHILADELPHIE
Baltimore
Albany
Fort Duquesne
Gravé par Dien

Longitude du Meridien de l'Isle de Fer

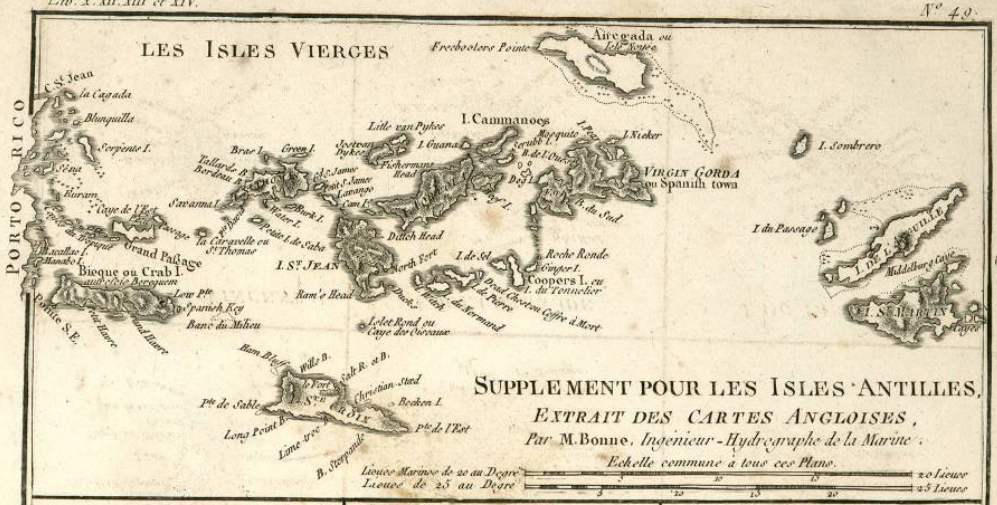

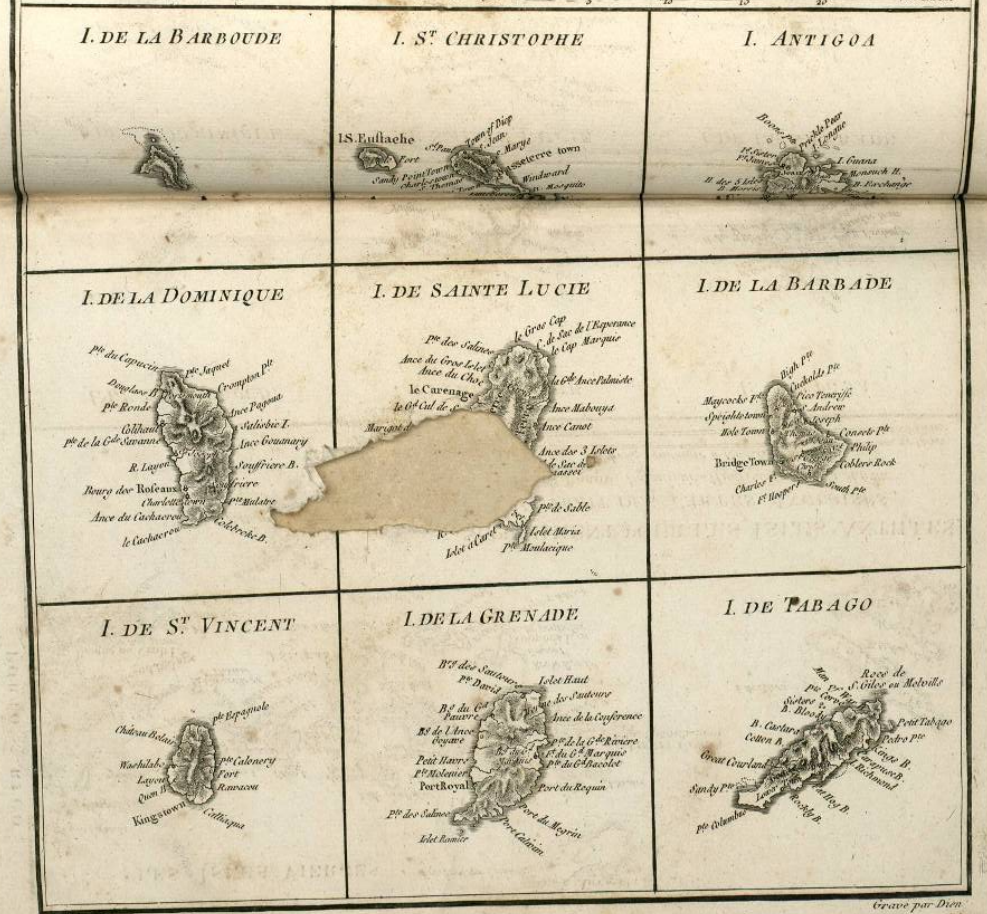

Gravé par Dien.