

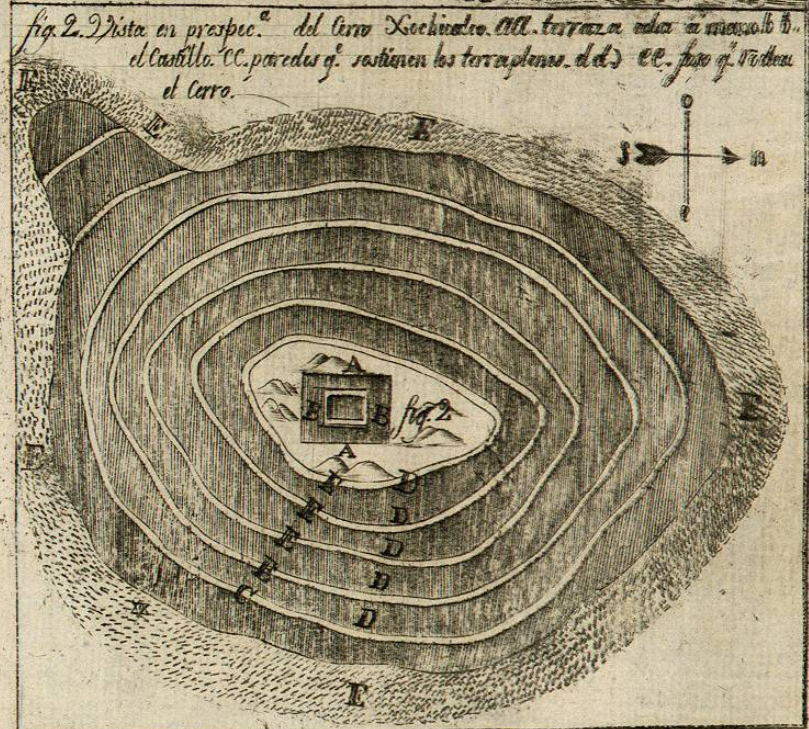
fa el que en Xochicalco hay estúpidas obras de arquitectura; pues hallándose el agua á una grande profundidad ¿de qué arbitrio usaron para conducir toda la que necesitaban? Aquí entra bien la cantilena de los que al ver las grandes cosas ejecutadas por los indios profieren: *su multitud*: (1) si solo la multitud de ellos pudo vencer semejante dificultad. ¿Y en esto no se reconoce la legislación de un monarca que comanda á tantos vasallos, y á quien ellos obedecen con sumision? Pues esto es lo que demuestra ser una nacion civilizada. (2)


### SUPLEMENTO.

**P**or si acaso en algun tiempo se verifica la total destruccion de Xochicalco, y que mi memoria permanezca mas

(1) El paradójico conde Buffon y el sueco Bomare, que traian á la antigua Nacion mexicana de poco numerosa, de ignorante y poco civilizada, deben mudar de dictamen, puesto que se les presenta documento que en su patria no pueden manifestar igual, construido por los gallos ó germanos. Que los estrangeros hablen de los mexicanos con desprecio es muy notable, porque tienen traducidos á sus idiomas autores sinceros que trataron de la magnificencia y policia de los mexicanos. Por hechos que refieren autores del mismo tiempo en que se conquistó México, consta que solo en el mercado de Tlatilulco se juntaban en cada dia mas de veinte mil personas, y en el dia del grande mercado ó feria, que se verificaba de cinco en cinco dias, mas de cincuenta mil. En estos tiempos, en el mismo sitio, al medio dia, á cualesquiera hora, apenas por un raro accidente se ve algun viviente atravesar aquel espacioso sitio. Así pasa la gloria de este mundo, la capital del reino de Tlatelulco, al presente reputada por un barrio, es un gran despoblado en que no se ven mas que cúmulos de piedras, capillas arruinadas, uno ú otro resto de arquitectura muy particular, y muchos abrojos. *Nunc seges ubi Troja fuit &c.*

[2] Por noticias de personas, á cuyo informe se debe dar crédito, aun restan algunos vestigios de cuatro calzadas, que por los cuatro vientos principales se dirigian al castillo ó fábrica de Xochicalco. Si todos los restos de esta magnífica antigüedad se registrasen, acaso se hallarian manantiales seguros que aclarasen mas y mas la historia antigua de México, y que tendrian que admirar los aplicados á la historia antigua si viesen la cópia del mapa antiguo que poseo, en el que se ven varias dinastias ó series de los reyes que gobernaron al Sur de México: es muy gravoso el publicarlo; pero estoy pronto á franquear la cópia á los sujetos que intenten poseerlas.






Monty de Oca S. m. Suble

Lapida q. se hallaron en el sitio \* de la -  
 Estimosa primera Fig. segunda.

Fig. 2.

Fig. 1

Fig. 2.

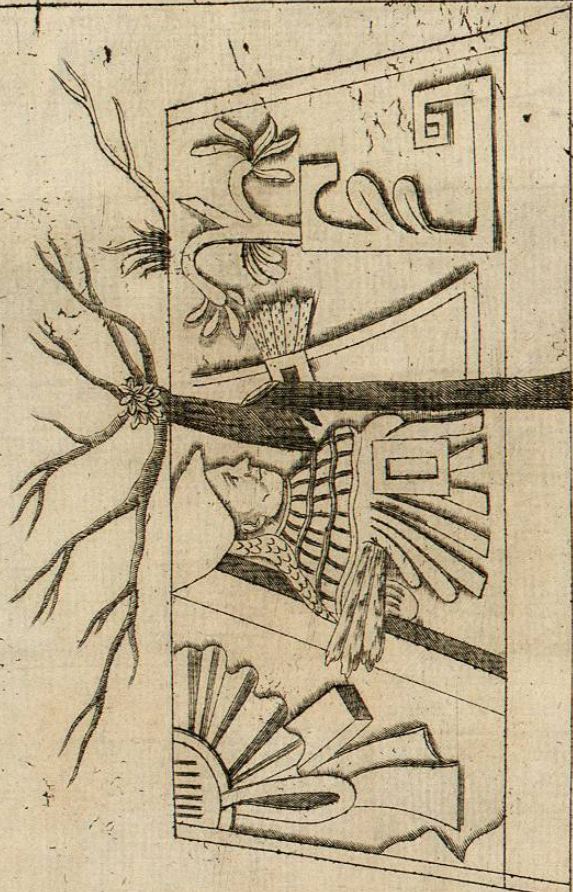


La fabrica del Castillo como se vea en esta 2.ª es  
 segun se me a visto p. lo q. en aquel top. lo requi-  
 saron se componia de 5 Cuartos A. S. m. m. m. m. m.  
 o Silla en de piedra de aprietat construction

C. d. G. G. G.

Fig. 2.

Lam. 7.



Esquina del segundo cuerpo que esta al sud o este tiene de alto 2. varas y quarta.




Esta representacion p. mayor a las q. se ven sobre la letra A de la Lam. 3.

M.

Lam. V.


Fig. 1.



Diviendase un ramal al Castillo, a puerta o entrada, b b el Cañon estubo dividida, en varias piezas segun es en algunos mapas de las puertas C. C. dos tiempos raderan o Donde se echaba de nonpocostria, con la fig. Conica del un salon de 33 y 22 de ancho e e. las pilastrias q. mantenian el Cielo del Salon lo dejaron de proposito con da quiza y piedra dura como lo inferior del erro f. parece era otro sustentano esta en el dia unido un practico medio q. era por donde entraba la luz del S.º Sal 3. ay Go 22.


Lam. 2.º

Fig. 2.



Lam. 8.

Verta en perspectiva de la plaza en que esta el Castillo Dorado, del. pared de piedra de 2. 22. de alto tiene de Oriente a p. oriente 665 x 22. de Norte a Sur 87 x b. el Castillo. En un pequeño moquette no se puede registrar a causa de lo escaso. Lam. 4.



30. Mollinos





que la obra material, asignaré las observaciones que ejecuté en Xochicalco. No pude tomar la altura de Polo, porque mi cuadrante estaba muy distante: tampoco observé longitud, porque en aquellos días no se presentaba alguna inmercion de los satélites de Júpiter. Para que en cualquiera ocasion se verifique su verdadera situacion, asigno las observaciones siguientes:

Picacho mas septentrional de la Sierra nevada respecto á Xochicalco.	44	gs.	de Leste á Norte.
Cuernavaca.....	13		de Norte á Leste.
Mazatepeque.....	35		de Sur al Oeste.

**FIN.**