

Cartas    
  Postales.

DE LOS

ESTADOS UNIDOS MEXICANOS

JULIO de 1901.

E. U. M.

Postcards

1901.

G1546

.P8

M4

C.2

383 (72)



1080043965



E # 1 - C # 25

# Cartas Postales de los Estados Unidos Mexicanos.


Julio de 1901.

## INDICE.....

Hoja No.....0.	Territorio de la Baja California.	Capilla Alfortina
Hoja No.....1.	Estado de.....Sonora.	Biblioteca Universitaria
Hoja No.....2.	Estado de.....Chihuahua.	
Hoja No.....3.	Estado de.....Coahuila.	
Hoja No.....4.	Estado de.....Nuevo Leon.	
Hoja No.....5.	Estado de.....Tamaulipas.	
Hoja No.....6.	Estado de.....Sinaloa.	
Hoja No.....7.	Estado de.....Durango.	
Hoja No.....8.	Territorio de...Tepic.	
Hoja Nos. 9 y 10.	Estados de.....Zacatecas y Aguascalientes.	
Hoja Nos. 11 y 13.	Estados de.....Jalisco y Colima.	
Hoja No.....12.	Estado de.....San Luis Potosi.	
Hoja No.....14.	Estado de.....Guanajuato.	
Hoja No.....15.	Estado de.....Michoacan.	
Hoja No.....16.	Estado de.....Queretaro.	
Hoja No.....17.	Estado de.....Hidalgo.	
Hoja No.....18.	Estado de.....Mexico.	
Hoja No.....19.	.....Distrito Federal.	
Hoja Nos. 20 y 24.	Estados de.....Puebla y Tlaxcala.	
Hoja No.....21.	Estado de.....Veracruz.	
Hoja Nos. 22 y 23.	Estados de .... Guerrero y Morelos.	
Hoja No.....25.	Estado de.....Oaxaca.	
Hoja No.....26.	Estado de.....Chiapas.	
Hoja No.....27.	Estado de.....Tabasco.	
Hoja No.....28.	Estado de.....Campeche.	
Hoja No.....29.	Estado de.....Yucatan.	



40034



**CARTA POSTAL**  
de la  
**REPUBLICA MEXICANA,**  
HOJA No. 0.

Territorio de la  
**BAJA CALIFORNIA.**

Dirección General de Correos,  
Sección de Transportes.

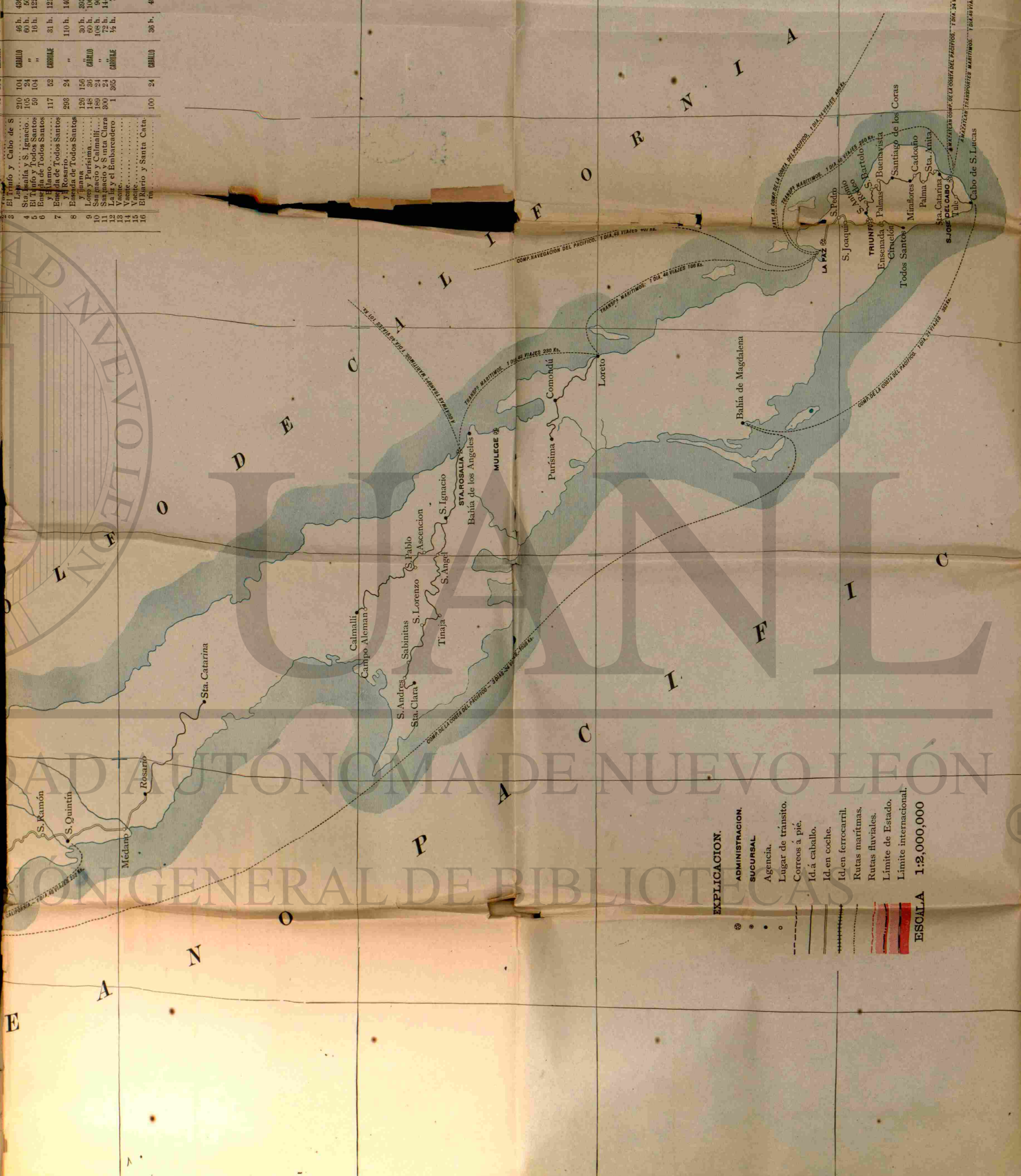
JULIO 10 de 1901.

Impreso en México, en el taller de la imprenta "El Comercio", en la calle de la Constitución, No. 10, y en el taller de la imprenta "El Comercio", en la calle de la Constitución, No. 10, y en el taller de la imprenta "El Comercio", en la calle de la Constitución, No. 10.

N.º de la Pista.	Puntos Extremos.	Distancia en Kilómetros.	N.º de Viajes.	Clase de Servicio.	Nota.
1	La Paz y El Triunfo	75	104	ORDINARIA	12 h. 16000
2	El Triunfo y Cabo de S. Pedro	310	104	ORDINARIA	46 h. 49800
3	Sto. Felipe y S. Ignacio	103	34	"	60 h. 6040
4	El Triunfo y Todos Santos	59	104	"	16 h. 1272
5	Ensenada y Todos Santos	117	52	ORDINARIA	31 h. 12108
6	Ensenada y Todos Santos y S. Rosarito	293	24	"	110 h. 14664
7	Ensenada y Todos Santos	126	156	ORDINARIA	30 h. 39312
8	Ensenada y Todos Santos y S. Rosarito	148	36	"	60 h. 6040
9	Ensenada y Todos Santos y S. Rosarito y S. Felipe	148	36	"	60 h. 6040
10	Ensenada y Todos Santos y S. Rosarito y S. Felipe y S. Ignacio	300	24	"	72 h. 14400
11	Ensenada y Todos Santos y S. Rosarito y S. Felipe y S. Ignacio y S. Felipe	1	395	ORDINARIA	1/2 h. 780
12	Ensenada y Todos Santos y S. Rosarito y S. Felipe y S. Ignacio y S. Felipe y S. Ignacio	100	24	ORDINARIA	36 h. 4800
13	Ensenada y Todos Santos y S. Rosarito y S. Felipe y S. Ignacio y S. Felipe y S. Ignacio y S. Felipe				
14	Ensenada y Todos Santos y S. Rosarito y S. Felipe y S. Ignacio y S. Felipe y S. Ignacio y S. Felipe				
15	Ensenada y Todos Santos y S. Rosarito y S. Felipe y S. Ignacio y S. Felipe y S. Ignacio y S. Felipe				
16	Ensenada y Todos Santos y S. Rosarito y S. Felipe y S. Ignacio y S. Felipe y S. Ignacio y S. Felipe				




ESTADOS UNIDOS  
SONORA  
S. DIEGO  
S. JULIANA  
Cimzo  
Vallecitos  
Real del Castillo  
Gusaditupe  
ENSENADA  
Maneadero  
Sto. Tor.  
S. Vic.  
Cerro del M.  
S. Ramón  
S. Quintín  
Rosarito  
Mediano  
Sta. Catarina



- EXPLICACION.**
- ⊙ ADMINISTRACION.
  - SUCURSAL
  - Agencia.
  - Lugar de tránsito.
  - Correos a pie.
  - Id. a caballo.
  - Id. en coche.
  - Rutas marítimas.
  - Rutas fluviales.
  - Límite de Estado.
  - Límite internacional.

ESCALA 1:2,000,000



**CARTA POSTAL**  
de la  
**REPUBLICA MEXICANA.**  
HOJA No. 1.

ESTADO de  
**SONORA.**

Dirección General de Correos.  
Sección de Transportes.

JULIO 10 de 1901.

Hecho en México, el 10 de Julio de 1901.



No. de la Est.	Puntos Extremos.	Distancia en Kilómetros.	Horas de Viaje en Carretera.	Horas de Viaje en Ferrocarril.
101	Alamos y Agiabampo.	105   104	17 h.	21 h. 40 m.
102	Vacante.	106   105	4 h.	35 m.
103	Alamos y Promontorios.	17   104	24 h.	17 h. 54 m.
104	Alamos y Quiriego.	83   104	72 h.	15 h. 04 m.
105	Alamos y San Antonio.	151   62	302 h.	9 h. 24 m.
106	Alamos y Guaymas.	302   156	604 h.	18 h. 48 m.
107	Alamos y Caborca.	291   104	582 h.	17 h. 48 m.
108	Alamos y Santa Ana.	78   104	156 h.	4 h. 48 m.
109	Alamos y Quitovaac.	125   52	250 h.	7 h. 36 m.
110	Vacante.	75   52	150 h.	4 h. 24 m.
111	Arizpe y Naco.	206   104	412 h.	12 h. 24 m.
112	Arizpe y San Antonio.	277   52	554 h.	16 h. 36 m.
113	Caborca y Bacardhuachi.	277   52	554 h.	16 h. 36 m.
114	Bacardhuachi y Nacori.	39   52	78 h.	2 h. 24 m.
115	Granados y Oñate.	85   52	170 h.	5 h. 12 m.
116	Hermosillo y Ures.	75   312	1504 h.	45 h. 12 m.
117	Minas Prietas y San Antonio.	2   365	730 h.	21 h. 36 m.
118	Moctezuma y Baviócora.	146   104	292 h.	8 h. 48 m.
119	Moctezuma y Los Pinceri.	61   104	122 h.	3 h. 36 m.
120	Moctezuma y Navajito.	159   52	318 h.	9 h. 12 m.
121	Moctezuma y Ures.	159   52	318 h.	9 h. 12 m.
122	Movina y Nuri.	21   104	42 h.	1 h. 12 m.
123	Nacori Grande y Susqui.	64   104	128 h.	3 h. 36 m.
124	Nacori Grande y Ures.	167   52	334 h.	10 h. 12 m.
125	Nacori Grande y Ures y Nacori.	167   52	334 h.	10 h. 12 m.
126	Nacori Grande y Ures y Nacori.	167   52	334 h.	10 h. 12 m.
127	Nacori Grande y Ures y Nacori.	167   52	334 h.	10 h. 12 m.
128	Nacori Grande y Ures y Nacori.	167   52	334 h.	10 h. 12 m.
129	Nacori Grande y Ures y Nacori.	167   52	334 h.	10 h. 12 m.
130	Nacori Grande y Ures y Nacori.	167   52	334 h.	10 h. 12 m.
131	Nacori Grande y Ures y Nacori.	167   52	334 h.	10 h. 12 m.
132	Nacori Grande y Ures y Nacori.	167   52	334 h.	10 h. 12 m.
133	Nacori Grande y Ures y Nacori.	167   52	334 h.	10 h. 12 m.
134	Nacori Grande y Ures y Nacori.	167   52	334 h.	10 h. 12 m.
135	Nacori Grande y Ures y Nacori.	167   52	334 h.	10 h. 12 m.
136	Nacori Grande y Ures y Nacori.	167   52	334 h.	10 h. 12 m.
137	Nacori Grande y Ures y Nacori.	167   52	334 h.	10 h. 12 m.
138	Nacori Grande y Ures y Nacori.	167   52	334 h.	10 h. 12 m.
139	Nacori Grande y Ures y Nacori.	167   52	334 h.	10 h. 12 m.
140	Nacori Grande y Ures y Nacori.	167   52	334 h.	10 h. 12 m.
141	Nacori Grande y Ures y Nacori.	167   52	334 h.	10 h. 12 m.
142	Nacori Grande y Ures y Nacori.	167   52	334 h.	10 h. 12 m.
143	Nacori Grande y Ures y Nacori.	167   52	334 h.	10 h. 12 m.
144	Nacori Grande y Ures y Nacori.	167   52	334 h.	10 h. 12 m.
145	Nacori Grande y Ures y Nacori.	167   52	334 h.	10 h. 12 m.
146	Nacori Grande y Ures y Nacori.	167   52	334 h.	10 h. 12 m.
147	Nacori Grande y Ures y Nacori.	167   52	334 h.	10 h. 12 m.
148	Nacori Grande y Ures y Nacori.	167   52	334 h.	10 h. 12 m.
149	Nacori Grande y Ures y Nacori.	167   52	334 h.	10 h. 12 m.
150	Nacori Grande y Ures y Nacori.	167   52	334 h.	10 h. 12 m.
151	Nacori Grande y Ures y Nacori.	167   52	334 h.	10 h. 12 m.
152	Nacori Grande y Ures y Nacori.	167   52	334 h.	10 h. 12 m.
153	Nacori Grande y Ures y Nacori.	167   52	334 h.	10 h. 12 m.
154	Nacori Grande y Ures y Nacori.	167   52	334 h.	10 h. 12 m.

**EXPLICACION**

- ⊗ ADMINISTRACION.
- SUCURSAL.
- Agencia.
- Lugar de tránsito.
- Correo a pie.
- Id. a caballo.
- Id. en coche.
- +++++ Id. en ferrocarril.
- Rutas marítimas.
- Rutas fluviales.
- Límite de Estado.
- Límite internacional.

**ESCALA 1:1,000,000**

# CARTA POSTAL de la REPUBLICA MEXICANA. HOJA No. 2. ESTADO de CHIHUAHUA.

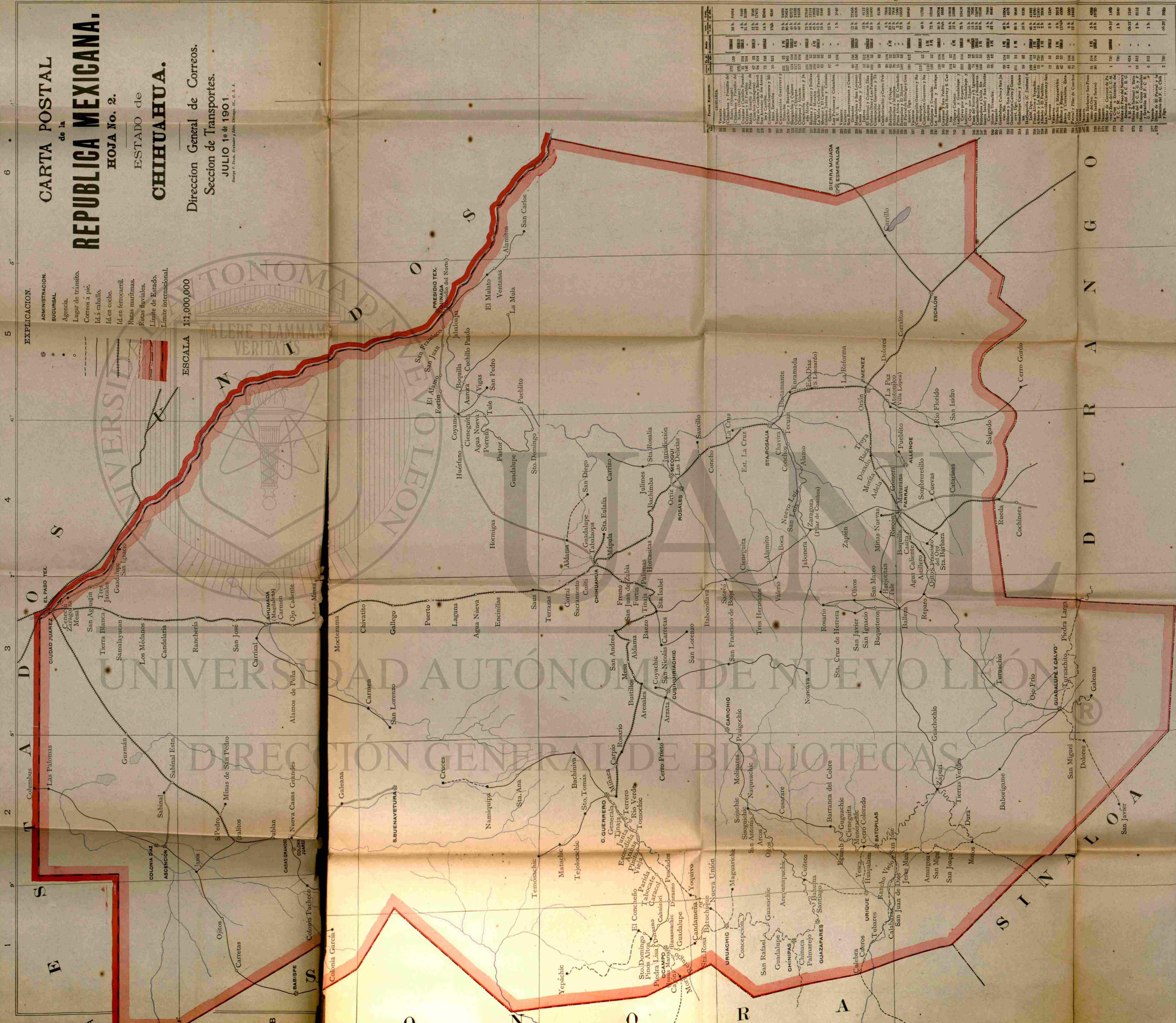
Dirección General de Correos.  
Sección de Transportes.

JULIO 10 de 1901.

George F. Owen, Publisher & Editor, Chicago, Ill., U. S. A.

ESCALA 1:1,000,000

- EXPLICACION.**
- ⊙ ADMINISTRACION. SUCURSAL
  - Agencia.
  - Lugar de tránsito.
  - Correo a pie.
  - - - - - Id. a caballo.
  - - - - - Id. en coche.
  - - - - - Id. en ferrocarril.
  - Rutas marítimas.
  - Rutas fluviales.
  - Límite de Estado.
  - Límite internacional.



Distrito	Distancia	Horas
Alamos	100	12
Chihuahua	150	18
Guadalupe	200	24
San Francisco	250	30
... (many more rows) ...		

LONGITUD OESTE 3 DE MEXICO

**CARTA POSTAL**  
de la  
**REPUBLICA MEXICANA.**  
HOJA No. 3.  
ESTADO de  
**COAHUILA.**

Dirección General de Correos.  
Sección de Transportes.  
JULIO 1º de 1901.

Hecho en México, D. F., por el Establecimiento de Ediciones, Chicago, Ill., U. S. A.



No. de Ruta	Puntos Extremos.	Distancia en Kilómetros	No. de Estaciones	Estado	Distancia en Millas
301	COAHUILA	42	104	COAHUILA	27.96
302	San Felipe y Villa Juárez.	25	156	COAHUILA	78.00
303	Estación Hermanas y Abasco.	37	285	COAHUILA	136.70
304	Estación Victoria.	19	395	COAHUILA	124.26
305	F. C. Inter. Estación Candela y Salomé Hotel.	59	156	COAHUILA	154.68
306	Piedras Negras y Jiménez.	30	325	COAHUILA	197.25
307	Saltillo y Villa de Arteaga.	42	395	COAHUILA	306.90
308	Parras y Estación San Mateo.	106	104	COAHUILA	407.68
309	Múzquiz y Sierra del Cuernavaca.	35	395	COAHUILA	262.86
310	San Juan Allende y Guadalupe.	40	312	COAHUILA	249.90
311	Barroterán Estación Múzquiz.	75	104	COAHUILA	156.00
312	San Felipe y Progreso.	41	156	COAHUILA	127.82
313	San Mateo y La Paz.	35	790	COAHUILA	395.00
314	La Paz Estación Internacional y Dolores.	22	395	COAHUILA	293.80
315	Monclova y Pánuco del F. C.	50	192	COAHUILA	194.00
316	Bajío, Estación y Dolores.	10	395	COAHUILA	179.00
317	Jiménez y Las Vacas.	8	156	COAHUILA	24.90
318	Abasco y Victoria.	38	156	COAHUILA	78.00
319	Nadadores y San Antonio.	35	156	COAHUILA	131.04
320	Las Vacas y Estación El Otero.	56	156	COAHUILA	174.72
321	Oficina de Ciudad Porfirio Díaz y Estación del F. C.	1	1095	COAHUILA	0h.15'
322	Oficina de Monclova y Estación del F. C. Internacional.	6	790	COAHUILA	1 h. 67.60
323	Estación Sabán y San Juan de Sabinas.	24	156	COAHUILA	3 h. 04.88

**EXPLICACION.**

- ⊙ ADMINISTRACION. SUCURSAL
- Agencia.
- Lugar de tránsito.
- Correo a pie.
- Id. a caballo.
- Id. en coche.
- Id. en ferrocarril.
- Rutas marítimas.
- Rutas fluviales.
- Límite de Estado.
- Límite internacional.

ESCALA 1:1,000,000.

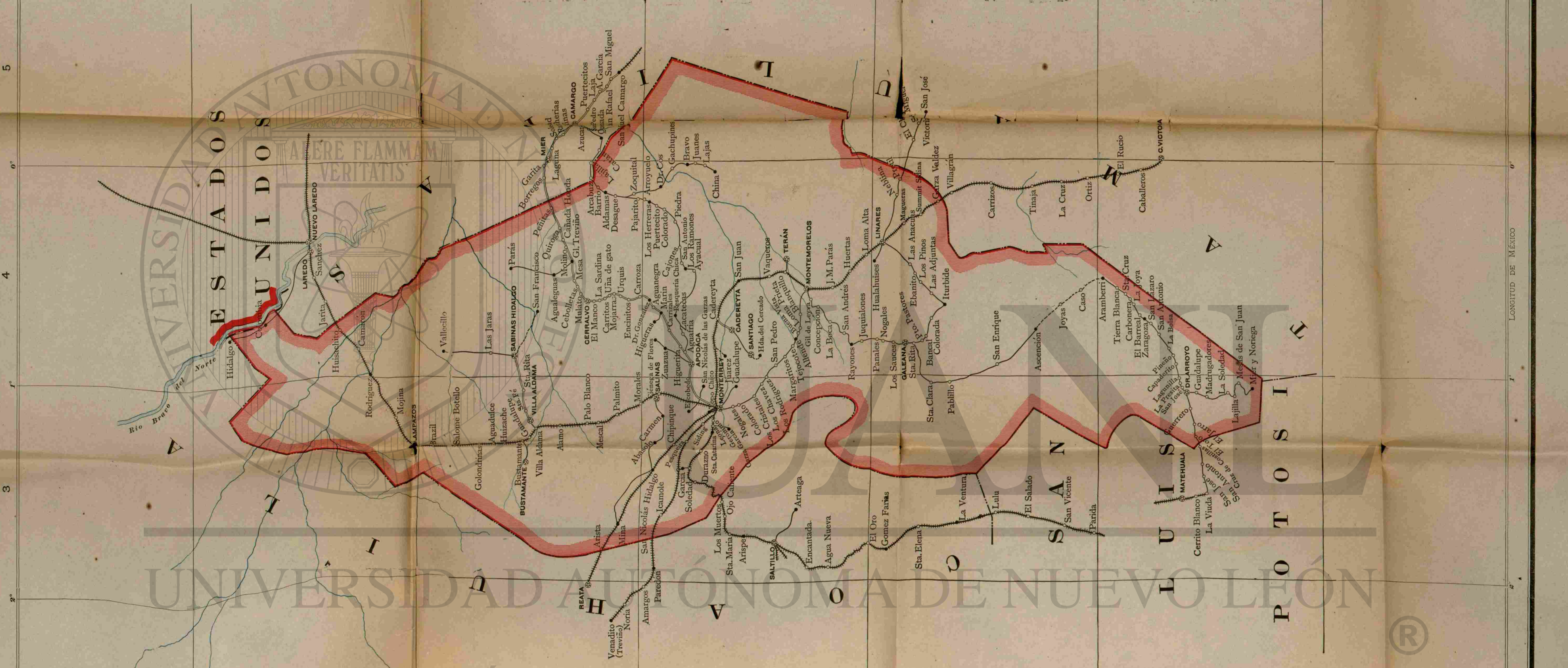


N.º de Ruta	Punto Extremo.	Distancia en Kilómetros	Medio de Comunicación	Tiempo de Recorrido en Horas	N.º de Recorridos en la Semana
<b>NUEVO LEÓN.</b>					
401	China y Los Aldamas...	47 156	CAJALLO	9 h.	14684
402	San Francisco de Atreides y Ciénega de Flores y Apodaca.	65 156	"	14 h.	20280
403	Vacante.	66 156	"	12 h.	20582
404	Doctor Arroyo Aramburi y San Juan de los Ríos.	68 156	"	8 h.	30312
405	Doctor Arroyo Aramburi y San Juan de los Ríos.	68 156	"	4 h.	15650
406	Doctor Arroyo Mier y No. 10.	68 156	"	4 h.	15650
407	General Treviño y París.	82 156	"	9 h.	25584
408	Galena y Ascención.	84 104	A PE	27 h.	17472
409	Marín y Villa de Higuera.	10 312	CAJALLO	10 h.	6844
410	Montemorelos y Espinos.	10 312	"	0 h.	6240
411	Cerralvo y Mier, Tam.	102 156	CERRILLO	17 h.	31824
412	Mier y Camargo, Tam.	69 156	"	11 h.	21528
413	Montemorelos y Montemorelos.	40 156	"	0 h.	12480
414	Salinas Victoria y Mina.	69 156	CAJALLO	10 h.	24960
415	Villa Aldama y Subinas Hidalgo.	41 156	"	5 h.	12762
416	Galena y Rayones.	28 285	CERRILLO	4 h.	20440
417	Linares y Mineral de San José.	28 104	CAJALLO	3 h.	6240
418	San Juan de los Ríos y Camargo.	68 104	"	6 h.	5824
419	San Juan de los Ríos y Camargo.	68 104	"	10 h.	14144
420	San Juan de los Ríos y Camargo.	68 104	"	10 h.	14144
421	San Juan de los Ríos y Camargo.	68 104	"	10 h.	14144
422	San Juan de los Ríos y Camargo.	68 104	"	10 h.	14144
423	San Juan de los Ríos y Camargo.	68 104	"	10 h.	14144
424	San Juan de los Ríos y Camargo.	68 104	"	10 h.	14144
425	San Juan de los Ríos y Camargo.	68 104	"	10 h.	14144
426	San Juan de los Ríos y Camargo.	68 104	"	10 h.	14144
427	San Juan de los Ríos y Camargo.	68 104	"	10 h.	14144
428	San Juan de los Ríos y Camargo.	68 104	"	10 h.	14144
429	San Juan de los Ríos y Camargo.	68 104	"	10 h.	14144
430	San Juan de los Ríos y Camargo.	68 104	"	10 h.	14144
431	San Juan de los Ríos y Camargo.	68 104	"	10 h.	14144
432	San Juan de los Ríos y Camargo.	68 104	"	10 h.	14144
433	San Juan de los Ríos y Camargo.	68 104	"	10 h.	14144
434	San Juan de los Ríos y Camargo.	68 104	"	10 h.	14144
435	San Juan de los Ríos y Camargo.	68 104	"	10 h.	14144
436	San Juan de los Ríos y Camargo.	68 104	"	10 h.	14144
437	San Juan de los Ríos y Camargo.	68 104	"	10 h.	14144
438	San Juan de los Ríos y Camargo.	68 104	"	10 h.	14144
439	San Juan de los Ríos y Camargo.	68 104	"	10 h.	14144
440	San Juan de los Ríos y Camargo.	68 104	"	10 h.	14144
441	San Juan de los Ríos y Camargo.	68 104	"	10 h.	14144
442	San Juan de los Ríos y Camargo.	68 104	"	10 h.	14144
443	San Juan de los Ríos y Camargo.	68 104	"	10 h.	14144
444	San Juan de los Ríos y Camargo.	68 104	"	10 h.	14144
445	San Juan de los Ríos y Camargo.	68 104	"	10 h.	14144
446	San Juan de los Ríos y Camargo.	68 104	"	10 h.	14144
447	San Juan de los Ríos y Camargo.	68 104	"	10 h.	14144
448	San Juan de los Ríos y Camargo.	68 104	"	10 h.	14144
449	San Juan de los Ríos y Camargo.	68 104	"	10 h.	14144
450	San Juan de los Ríos y Camargo.	68 104	"	10 h.	14144

**EXPLICACION.**

- ADMINISTRACION. SUCURSAL
- Agencia.
- Lugar de tránsito.
- Correos a pie.
- Id. a caballo.
- Id. en coche.
- Id. en ferrocarril.
- Rutas marítimas.
- Rutas fluviales.
- Límite de Estado.
- Límite internacional.

ESCALA 1:1,000,000.



**CARTA POSTAL**  
 de la  
**REPUBLICA MEXICANA.**  
 HOJA No. 4.  
 ESTADO de  
**NUEVO LEÓN.**  
 Dirección General de Correos.  
 Sección de Transportes.  
 JULIO 1º de 1901.

Impreso en México, en el Establecimiento de la Dirección General de Correos.

CARTA POSTAL  
de la  
**REPUBLICA MEXICANA**  
HOJA No. 5.  
ESTADO de  
**TAMAULIPAS.**

Dirección General de Correos.  
Sección de Transportes.  
JULIO 10 de 1901.

Genera. F. Crm. Director. Editor. Oficina. U. S. A.

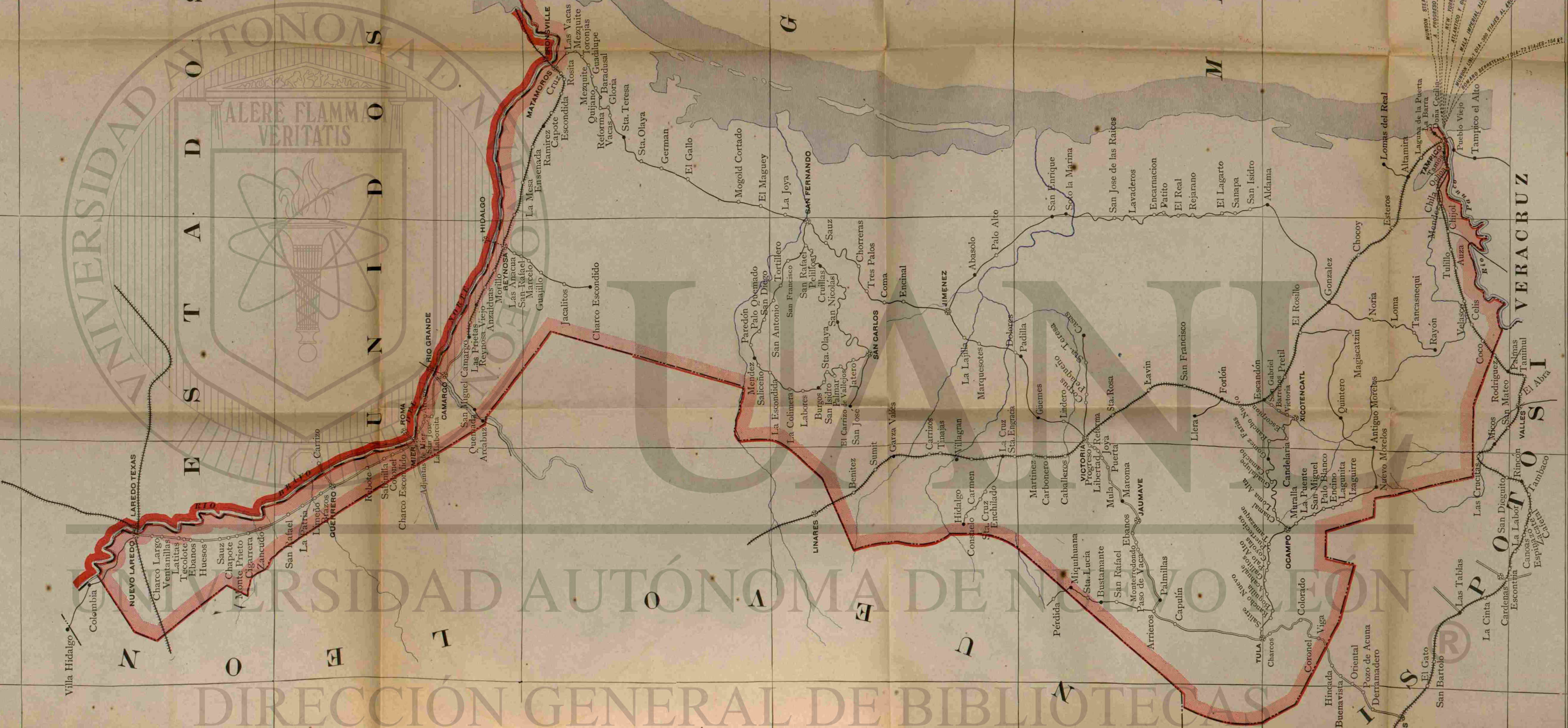
No. de Estación	Puntos Extremos.	Distancia en Kilómetros	Material de Construcción	Velocidad en Kilómetros por Hora	Clase de Servicio
601	Soto La Marina y Estación	179	CARILLO	30	37292
602	González y Villahermosa	104	CARILLO	30	48900
603	C. Laredo y Mier	150	CARILLO	30	10400
604	Ciudad Victoria y Casas	50	CARILLO	30	17472
605	Estación González y Rayón	84	"	38	385
606	Hidalgo y La Cruz, Exp.	38	"	38	10000
607	Matamoros y Rosillo, Estación	22	"	30	84944
608	Matamoros y S. Fernando	107	CARILLO	45	40976
609	Matamoros y S. Fernando	107	CARILLO	45	
610	S. Fernando y C. Victoria	104	CARILLO	35	
611	San Fernando y S. Fernando	104	CARILLO	35	
612	San Fernando y S. Fernando	104	CARILLO	35	
613	San Carlos y Burgos	41	"	6	86288
614	San Fernando y San Carlos	59	"	8	12372
615	San Fernando y San Carlos	138	"	35	25704
616	Xicotencalt y Gómez F.	104	"	38	32240
617	Santa Fe y Soto	38	"	5	3952
618	Tula y Cerritos (S. L. P.)	75	"	10	15920
619	Tula y C. Victoria	134	"	12	97520
620	Tula y Nuevo Morelos	169	"	35	52728
621	Xicotencalt y Escandón	118	"	15	24544
622	Xicotencalt y Escandón	290	"	35	15880
623	Vacante y San José	20	"	4	5408
624	Vacante		"		
625	Xicotencalt y Santa Bárbara	90	"	13	18720
626	Oficina de Campo	2	"	06	2920
627	Camargo y San Miguel Ca	2	"	06	2920
628	Vacante	34	"	5	10608

**EXPLICACION.**

● ADMINISTRACION.  
● SUCURSAL

○ Agencia.  
○ Lugar de tránsito.  
○ Correo a pie.  
○ Id. a caballo.  
○ Id. en coche.  
○ Id. en ferrocarril.  
○ Rutas marítimas.  
○ Rutas fluviales.  
○ Límite de Estado.  
○ Límite internacional.

ESCALA 1:1,000,000



1 2 3 4 5 6 7

25° 26° 27° 28° 29°

LONGITUD 0° DE MEXICO

CARTA POSTAL  
de la  
**REPUBLICA MEXICANA.**  
HOJA No. 6.

ESTADO de  
**SINALOEA.**

Dirección General de Correos.  
Sección de Transportes.

JULIO 10 de 1901.

Henry F. Owen, Director y Editor. Chicago, U.S.A.

EXPLICACION.

ADMINISTRACION.

SUCURSAL

Agencia.

Lugar de tránsito.

Correos a pie.

Id. a caballo.

Id. en coche.

Id. en ferrocarril.


Rutas marítimas.

Rutas fluviales.

Límite de Estado.

Límite internacional.

ESCALA 1:1,000,000



DIRECCION GENERAL DE BIBLIOTECAS

UNIVERSIDAD AUTONOMA DE NUEVO LEON



No. de Est.	Puntos Extremos.	Distancia en Kilómetros	Medio de Transporte	Clase de Servicio	Horas de Viaje
601	Badiraguato y Comanito	33	A PE	10296	6 h
602	Badiraguato y Copalquin	126	"	13104	26 h
603	Badiraguato y Pericos	67	"	13068	14 h
604	Comanito y Playa Colorada	67	A PE	24696	2 h
605	Comanito y Rosario	58	"	6032	9 h
606	Comanito y Tepic	31	"	3221	5 h
607	Culiacán y Tepic	105	"	17472	7 h
608	Culiacán y Tamazula	79	"	23712	20 h
609	Culiacán y Toluca	85	"	8840	21 h
610	Escuinapa y Tepic	42	"	8796	10 h
611	El Fuerte y Yecoro	67	"	6668	10 h
612	Escuinapa y Tepic	67	"	12064	9 h
613	Fuerte y Alamos	86	"	6884	8 h
614	Fuerte y Alamos	86	"	23400	17 h
615	Fuerte y Alamos	86	"	15600	6 h
616	Fuerte Mochimichi	50	"	13104	6 h
617	Guadalupe de los Reyes y Mazatlán	75	"	15600	3 h
618	Mazatlán y La Noria	42	"	13104	6 h
619	Mazatlán y San Marcos	75	"	13104	3 h
620	Mocorito y Badiraguato	42	"	13104	3 h
621	Mocorito y Badiraguato	42	"	13104	3 h
622	Mocorito y Badiraguato	42	"	13104	3 h
623	Mocorito y Badiraguato	42	"	13104	3 h
624	Mocorito y Badiraguato	42	"	13104	3 h
625	Mocorito y Badiraguato	42	"	13104	3 h
626	Mocorito y Badiraguato	42	"	13104	3 h
627	Mocorito y Badiraguato	42	"	13104	3 h
628	Mocorito y Badiraguato	42	"	13104	3 h
629	Mocorito y Badiraguato	42	"	13104	3 h
630	Mocorito y Badiraguato	42	"	13104	3 h
631	Mocorito y Badiraguato	42	"	13104	3 h
632	Mocorito y Badiraguato	42	"	13104	3 h
633	Mocorito y Badiraguato	42	"	13104	3 h
634	Mocorito y Badiraguato	42	"	13104	3 h
635	Mocorito y Badiraguato	42	"	13104	3 h
636	Mocorito y Badiraguato	42	"	13104	3 h
637	Mocorito y Badiraguato	42	"	13104	3 h

N.º de Pista	Puntos Extremos.	N.º de Kilómetros	Estado	N.º de Pistas	N.º de Pistas
701	Santa María del Oro y San Bernardino	30	CHALILLO	52	2090
702	San Juan de Guadalupe y San Juan de los Rios	100	"	104	15000
703	Mapimi y Gavilanes	75	"	104	15000
704	Mapimi y Peñoles	100	"	104	20900
705	Nazas y S. Pedro del Gallo	89	"	52	6032
706	S. Pedro del Gallo y San Juan de Guadalupe	81	"	52	90600
707	San Juan de Guadalupe y San Bartolo	21	CHALILLO	730	
708	Peñon Blanco y Arrietas	67	"	104	12698
709	San Juan de Guadalupe y San Juan de los Rios	100	CAR Y CHALILLO	104	7300
710	San Juan del Rio y S. Lucas	21	CHALILLO	52	2184
711	Nombre de Dios y San Esteban	38	"	104	7304
712	Melchior y Valle de S. Juan	13	"	104	2704
713	Melchior y Parralillo	13	"	104	2704
714	Santiago Papasquiaro y S. Juan de Guadalupe	150	"	52	15000
715	Vacuente y Venustiano (V. S. Cruz)	117	A PE	104	24339
716	San Juan de Guadalupe y Durango y Pánuco (Sin)	251	CHALILLO	182	91384
717	Nazas y Pedriza	87	CHALILLO	156	20004
718	Vacuente y San Juan de Guadalupe	58	"	156	18000
719	S. Pedro del Gallo y S. Juan de Guadalupe	146	CAR Y CAR	156	44552
720	Durango y Sombrerete	103	"	104	35 h.
721	Santiago Papasquiaro y S. Juan de Guadalupe	103	"	104	35 h.
722	San Juan de Guadalupe y San Juan de los Rios	103	"	104	35 h.
723	San Juan de Guadalupe y San Juan de los Rios	103	"	104	35 h.
724	Tamazula y Copaliquán	167	A PE	52	11338
725	Santiago Papasquiaro y Guanacaju	159	CHALILLO	54 h.	17393
726	Santiago Papasquiaro y Toluca	184	"	104	10536
727	Durango y San Francisco del Mercurial	105	"	156	89372
728	Peñon Blanco y S. Pedro del Gallo	89	"	104	12 h.
729	San Juan de Guadalupe y San Juan de los Rios	88	"	104	84 h.
730	San Juan del Rio y Concho	68	"	104	7 h.
731	Tamazula y Los Remedios	390	A PE	52	14144
732	Topia y Sianori	44	"	52	9984
733	Topia y Sianori	44	"	52	27940
734	Topia y Sianori	44	"	52	10 h.
735	Topia y Sianori	44	"	52	4776
736	Topia y Sianori	44	"	52	353
737	Topia y Sianori	44	"	52	31212
738	El Carmen y San Juan de Guadalupe	101	"	156	10220
739	Heredia y Pueblo Nuevo	85	"	156	45 h.
740	Vacuente y Pueblo Nuevo	85	"	156	30 h.
741	Vacuente	12	A PE	312	17234
742	Vacuente	12	"	312	7489
743	Tejamen y Pánuco	1	CHALILLO	1730	1400
744	Estación del P. C.				



**EXPLICACION.**

- ⊙ ADMINISTRACION
- SUCURSAL
- Agencia
- Lugar de tránsito.
- Correo a pie.
- Id. a caballo.
- Id. en coche.
- Id. en ferrocarril.
- Rutas maritimas.
- Rutas fluviales.
- Límite de Estado.
- Límite internacional.

**ESCALA 1:1,000,000**

**CARTA POSTAL**  
de la  
**REPUBLICA MEXICANA.**  
HOJA No. 7.  
ESTADO de  
**DURANGO.**

Dirección General de Correos.  
Sección de Transportes.

JULIO 10 de 1901.

Impreso en México, en la imprenta de la Dirección General de Correos.

7.30' 6.30' 5.30' 4.30' 3.30' 2.30' 1.30'

No. de Ruta	Puntos Extremos.	Numero de Kilometros	Clase de Vehiculo	Numero de Viajes	Clase de Servicio
801	TERRITORIO DE TEPIC	20	52	REVELA	3 1/2 h.
802	Acaposta y Huijicori	68	52	4 PE	12 h.
803	La Chila y Amatlan de	10	208	"	2 h.
804	Amatlan y San Sebas	72	104	"	2 1/2 h.
805	San Sebastian y Ahuacatlan	98	52	CEBILLO Y PE	2 1/2 h.
806	Compana y San Pedro	16	156	4 PE	6 h.
807	Las Mariquitas y Amatlan	54	52	"	12 h.
808	Irtilan de los Yesca	105	52	CEBILLO	10 h.
809	San Blas y Yarete Mex.	33	365	4 PE	6 h.
810	San Blas y Amatlan y Mex.	32	52	4 PE	4 h.
811	Santiago Juanita y Mineral del Zapilote	59	156	"	10 h.
812	Vacante y Tax.	25	365	CEBILLO Y PE	4 h.
813	Vacante	50	156	CEBILLO	7 h.
814	Vacante y Comateca	145	365	CEBILLO	10 h.
815	Tepic y San Marcos	80	104	CEBILLO	19 h.
816	Vacante	25	365	4 PE	5 h.
817	Acaposta y pueblo de				
818	Los Jarames Santa Ma.				
819	rfa del Oro				



**EXPLICACION.**

- ADMINISTRACION.
- SUCURSAL
- Agencia.
- Lugar de tránsito.
- Correos a pie.
- Id. a caballo.
- Id. en coche.
- Id. en ferrocarril.
- Rutas maritimas.
- Rutas fluviales.
- Límite de Estado.
- Límite internacional.

ESCALA 1:500,000.

CARTA POSTAL  
de la  
**REPUBLICA MEXICANA.**  
HOJA No. 8.

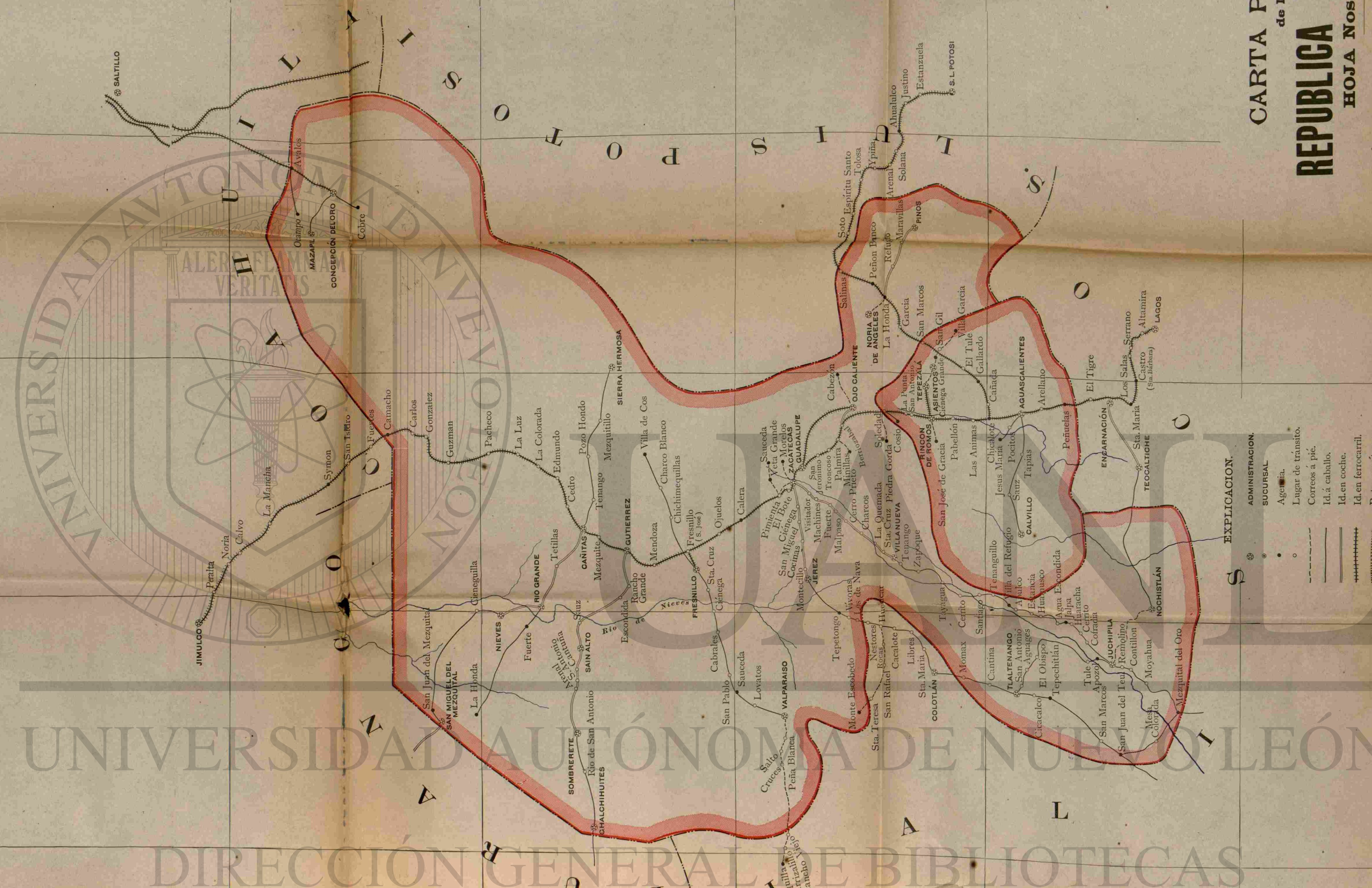
Territorio de  
**TEPIC.**  
Direccion General de Correos.  
Seccion de Transportes.  
JULIO 10 de 1901.  
Geogr. F. Cron. Bazar y Editor, Chicago, Ill., U. S. A.

UNIVERSIDAD AUTONOMA DE NUEVO LEON  
DIRECCION GENERAL DE BIBLIOTECAS

LONGITUD OESTE 6° DE MEXICO 6° 30' 5° 30' 4° 30' 3° 30' 2° 30' 1° 30'

No. de Ruta	Puntos Extremos.	Distancia en Kilómetros	Medio de Transporte	Horas de Viaje	Costo en Pesos
801	Fresnillo y Valparaíso...	92 104	CAHALLO	10 h.	101.96
802	Yacata y Villa de Cos...	75 104	CAHALLO	9 h.	150.00
803	Mazapil y Concepción del Oro...	20 312	"	8 h.	124.50
804	San Pedro Ocampo y Avandaro...	25 156	"	8 h.	75.00
805	Monte Escobedo y Huejuquilla...	50 104	CAHALLO	6 h.	104.00
806	Nieves y Cañitas...	71 104	CAHALLO	10 h.	124.50
807	Nieves y La Honda...	40 312	"	4 h.	252.00
808	Río Grande y Hacienda de la Honda...	59 156	CAHALLO	7 h.	184.08
809	Juchipila y Mezquital de la Barranca...	54 104	"	10 h.	112.92
810	San Miguel del Mezquital y Nieves...	68 156	"	12 h.	190.66
811	San Miguel del Mezquital y Sierra Hermosa...	92 156	CAHALLO	8 h.	257.04
812	Sierra Hermosa y Cañitas...	75 156	CAHALLO	10 h.	234.00
813	Sombretete y Estación Guadalupe...	105 156	CAHALLO	15 h.	327.00
814	Sombretete y Chalchihuites...	52 156	CAHALLO	6 h.	102.24
815	Tlaltenango y Juchipila...	86 52	"	10 h.	89.44
816	Tlaltenango y San Cristóbal de la Barranca...	143 52	"	30 h.	145.72
817	Valparaíso y Huejuquilla...	59 104	CAHALLO	7 h.	122.72
818	Vetra Grande y Saucedá...	77 156	CAHALLO	11 h.	218.4
819	Villanueva y Juchipila...	109 104	CAHALLO	13 h.	328.90
820	Zacatecas y Villanueva...	75 312	CAHALLO	11 h.	131.04
821	Zacatecas y Jerez...	52 312	CAHALLO	6 h.	344.4
822	Jerez y Tlaltenango...	131 156	CAHALLO	20 h.	406.72
823	Zacatecas y Vera Grande...	78 312	CAHALLO	2 h.	11.680
824	Zacatecas y Estación del Ferrocarril...	8 730	CAHALLO	0 h.15	14.80
825	Ojitenillas y Estación del Ferrocarril...	8 730	CAHALLO	1 h.	11.080

No. de Ruta	Puntos Extremos.	Distancia en Kilómetros	Medio de Transporte	Horas de Viaje	Costo en Pesos
1001	Rincón de Romos, Colimán y Tepic...	14 365	CAHALLO	2 h.	102.20
1002	Aguascalientes y Jesús María...	15 52	CAHALLO	2 h.	150
1003	Aguascalientes y Calvillo...	55 156	CAHALLO	19 h.	171.60



- EXPLICACION.**
- ⊙ ADMINISTRACION SUCURSAL
  - Agencia
  - Lugar de tránsito.
  - Correo a pie.
  - Idi. a caballo.
  - Idi. en coche.
  - Idi. en ferrocarril.
  - Rutas marítimas.
  - Rutas fluviales.
  - Límite de Estado.
  - Límite internacional.

ESCALA 1:1,000,000.

LONGITUD OESTE DE MEXICO

**CARTA POSTAL**  
de la  
**REPUBLICA MEXICANA.**  
HOJA NOS. 9 y 10.  
ESTADOS de  
**Zacatecas y Aguas Calientes.**

Dirección General de Correos.  
Sección de Transportes.

JULIO 10 de 1901.

No. de Ruta	Puntos Extremos.	No. de Viajes Mensuales	No. de Correo	Modo de Correo	Núm. de Correo
1101	Encarnación de Díaz y Rangetl...	28	305	CAJILLO	475b. 2040
1102	Soyula y Zapotlán el Grande	31	305	"	515h. 2280
1103	Las Vigas y Coahuila de Zaragoza	20	305	"	415h. 2170
1104	Cocula y Autlán	110	150	"	2375b. 3820
1105	Guadalupe y San Juan de los Ríos	132	150	"	38h. 4724
1106	San Mateo de los Lagos y Santa María	25	305	"	4h. 1950
1107	Bolalhua y San Martín	33	352	"	6h. 2740
1108	Eména y Mascota	120	150	"	6h. 3745
1109	Barrancón Viejo y Tepic	11	150	"	115b. 3832
1110	La Barca y Atotonilco el Alto	38	305	"	6h. 2760
1111	Ocotlán y Jamay	13	150	"	17h. 3040
1112	Ocotlán y Tepic	68	52	"	15h. 1000
1113	San Juan de los Lagos y Autlán y Chimaltitlán	68	52	"	15h. 994
1114	San Miguel el Alto	29	150	"	5h. 635
1115	Sayant y Amecuta	17	150	"	3h. 535
1116	Tecatlilco y Zacuala	58	150	"	22h. 1806
1117	Tepecatlilco y Tepecatlilco	33	352	"	5h. 342
1118	Sonotlán y Tepic	25	150	"	6h. 1020
1119	Tecatlilco y Atoyac	33	305	"	3h. 900
1120	Zacualco y Teocantlán	33	305	"	5h. 2490
1121	Zacualco y Atotonilco el Alto	25	104	"	6h. 780
1122	Tonatlán y Tepic	75	52	"	10h. 780
1123	Tomatlán y Chamma	23	52	"	6h. 292
1124	Mascota y Talpa	10	104	"	4h. 1405
1125	San Sebastián y Las Peñas	52	52	"	4h. 1405
1126	Mascota y Teocantlán	13	150	"	15h. 1314
1127	Mascota y Teocantlán	120	150	"	6h. 1694
1128	Palpa y San Sebastián	47	104	"	28h. 3068
1129	Palpa y Tomatlán	176	104	"	
1130	Tecatlilco y Tepic	28	104	"	7h. 524
1131	Tecatlilco y Encarnación de Díaz	49	305	"	6h. 3375
1132	Tecatlilco y Coahuila de Zaragoza	31	305	"	6h. 3375
1133	Tecatlilco y Nochistlán	32	305	"	6h. 3375
1134	Teocantlán y Pueblo Nvo. de Guzmán	22	52	"	7h. 2800
1135	Teocantlán y Pueblo Nvo. de Guzmán y San Pedro Arriaga	25	25	"	7h. 300
1136	Arandas y Degollado	68	150	"	24h. 1934
1137	Arandas y Piedra Grande	68	62	"	19h. 6186
1138	Arandas y Tepic	68	62	"	19h. 6552
1139	Arandas y Tepic	54	104	"	24h. 17472
1140	San Mateo de los Lagos y Sayula	30	308	"	8h. 12480
1141	San Gabriel y Autlán	30	308	"	8h. 12480
1142	San Gabriel y Autlán	126	150	"	24h. 24832
1143	San Gabriel y Colima	126	150	"	24h. 24832
1144	San Gabriel y San Cristóbal	50	52	"	24h. 6126
1145	Quitopan y Cotija	34	52	"	6h. 3556
1146	Tomatlán y Tepic	59	52	"	8h. 6126
1147	Zapotlán el Grande (C) y Jilotepec	126	104	"	40h. 29308
1148	Zapotlán el Grande (C) y Jilotepec	126	52	"	40h. 13104
1149	Gumán y Jilotepec de los Dolores	126	52	"	40h. 13104
1150	Jilotepec de los Dolores y San Mateo de los Lagos	80	104	"	17h. 10940
1151	Mazamitlan y Concepción de Buenos Aires (Pueblo Nuevo)	41	52	"	10h. 4284
1152	Ezatlán y Amatlán de las Cañas	54	52	"	14h. 5616
1153	Zapotlán el Grande (C) y Guzmán	100	305	"	16h. 44280
1154	Guamán y Jiquipilán	130	150	"	6h. 27740
1155	Mesquite y Hueyquilán	50	52	"	14h. 4050
1156	Vacante y Hueyquilán	50	52	"	12h. 6985
1157	Tecatlilco y Tizapán el Alto	58	104	"	18h. 12064
1158	Tizapán el Alto y La Manantla	38	52	"	4h. 3236
1159	Ayo el Chico y Degollado	28	52	"	6h. 2012
1160	Ayo el Chico y San Antonio	50	150	"	6h. 15600
1161	San Julián	50	104	"	14h. 3240
1162	Arriaga y Tepic	23	104	"	3h. 10780
1163	Chapala y Atzacula	25	150	"	6h. 7800
1164	Ejutián y Unión de Tula	30	305	"	935b. 6280
1165	Ameca y San Martín	117	52	"	15h. 12168
1166	Colotlán y Bolan	105	52	"	24h. 10230
1167	Colotlán y Mezquitic	30	104	"	8h. 6240
1168	Chapala y Jocotepec	20	104	"	6h. 4160
1169	Vacante y San Luis Soyatlán	20	104	"	6h. 4160
1170	Vacante y San Luis Soyatlán	20	104	"	6h. 4160
1171	Vacante y San Luis Soyatlán	20	104	"	6h. 4160
1172	Vacante y San Luis Soyatlán	20	104	"	6h. 4160
1173	Vacante y San Luis Soyatlán	20	104	"	6h. 4160
1174	Vacante y San Luis Soyatlán	20	104	"	6h. 4160
1175	Vacante y San Luis Soyatlán	20	104	"	6h. 4160
1176	Vacante y San Luis Soyatlán	20	104	"	6h. 4160
1177	Vacante y San Luis Soyatlán	20	104	"	6h. 4160
1178	Vacante y San Luis Soyatlán	20	104	"	6h. 4160
1179	Vacante y San Luis Soyatlán	20	104	"	6h. 4160
1180	Vacante y San Luis Soyatlán	20	104	"	6h. 4160
1181	Santa Ana Acatlán y Tepic	12	52	"	12h. 3120
1182	Mascota y Autlán	22	52	"	4h. 2228
1183	Atzacula y Tepic	32	104	"	8h. 7004
1184	Unión de San Antonio y Tepic	12	305	"	6h. 8700
1185	Unión de San Antonio y Tepic	12	305	"	6h. 8700
1186	Ocotlán y San Sebastián	1	730	"	0h. 8
1187	Ocotlán y San Sebastián	1	730	"	0h. 8
1188	Magdarena y Ezatlán	30	305	"	6h. 21900
1189	Magdarena y Ezatlán	30	305	"	6h. 21900
1190	Atotonilco el Alto y San Sebastián	22	104	"	5h. 4376

**CARTA POSTAL**  
de la  
**REPÚBLICA MEXICANA.**  
HOJA Nos. 11 y 13.  
ESTADOS de  
**JALISCO y COLIMA.**  
Direccion General de Correos.  
Seccion de Transportes.  
JULIO 10 de 1901.

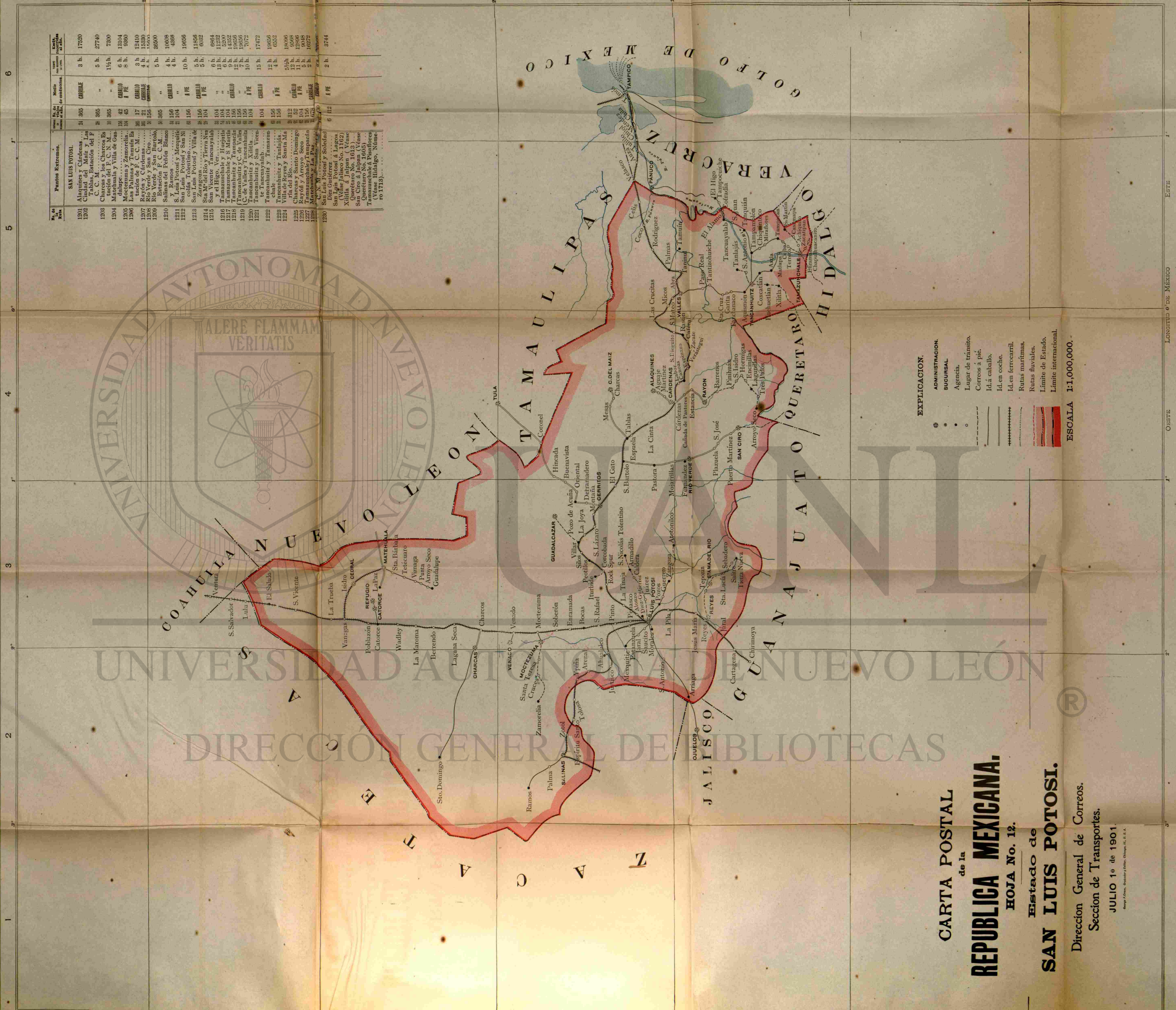
No. de Ruta	Puntos Extremos.	No. de Viajes Mensuales	No. de Correo	Modo de Correo	Núm. de Correo
1291	Atzacula y Tepic	15	164	"	3h. 3120
1292	Manzanillo y Zihuatlán	79	62	"	10h. 7800
1303	Manzanillo y Comotlán	83	62	"	5h. 3432
1304	Colima y V Manzanillo	85	62	"	13h. 8424
1312	S. Gabriel y Colima (véase Jal. núm. 1143)	85	136	"	12h. 29540
1313	C. Guzman y Colima (véase Jal. núm. 1125)				



**EXPLICACION.**

- ADMINISTRACION.
- SUCURSAL.
- Agencia.
- Lugar de tránsito.
- Correo a pie.
- Id. a caballo.
- Id. en coche.
- Id. en ferrocarril.
- Rutas marítimas.
- Rutas fluviales.
- Limite de Estado.
- Limite internacional.

**ESCALA 1:1,000,000.**



No. de Ruta	Puntos Extremos.	Distancia en Kilómetros	Medio de transporte	Horario
1201	Alvarado y Cárdenas	31 385	CARRILLO	3 h. 17:30
1202	Ciudad de México y San Nicolás de los Ríos	385	"	5 h. 27:40
1203	Charcas y los Charcos Es	385	"	1 1/2 h. 7:00
1204	Matruhala y Villa de Guadalupe	121 42	CARRILLO	6 h. 13:10
1205	Moctezuma y Zamora	121 45	"	8 h. 9:00
1206	Las Palmas y Cárdenas	17	CARRILLO	2 h. 12:10
1207	Rayón y Cárdenas	21	CARRILLO	4 h. 15:30
1208	Río Verde y San Cirio	156	"	4 h. 16:00
1209	Río Verde y San Barrolo	385	"	5 h. 36:00
1210	Salinas del Peñón Blanco y Ramos	156	"	4 h. 48:00
1211	S. Luis Potosí y Mezquique	156	"	4 h. 48:00
1212	San Luis Potosí y San Nicolás	104	"	10 h. 19:00
1213	San Luis Potosí y Villa de Zaragoza	156	"	5 h. 36:00
1214	Sta. M. del Río y Tierra Nueva	104	"	5 h. 36:00
1215	San Vicente y Tancanhuitz	104	"	6 h. 08:00
1216	Tancanhuitz y Huautla	104	"	13 h. 13:00
1217	Tancanhuitz y S. Martín	104	"	9 h. 14:30
1218	Tancanhuitz y Tancanhuitz	156	"	12 h. 16:00
1219	C. de Valles y Tancanhuitz	156	"	7 h. 18:00
1220	Tancanhuitz y Xilitla	104	"	10 h. 20:00
1221	Tancanhuitz y San Vicente	104	"	15 h. 17:42
1222	Tancanhuitz y Tancanhuitz	104	"	12 h. 16:00
1223	Tancanhuitz y Tancanhuitz	156	"	12 h. 16:00
1224	Villa de Reyes y Santa María	156	"	6 1/2 h. 18:00
1225	Charcas y Santo Domingo	104	"	12 h. 16:00
1226	Rayón y Arroyo Seco	104	"	5 h. 10:48
1227	Tancanhuitz y Tancanhuitz	156	"	5 h. 10:48
1228	Tancanhuitz y Tancanhuitz	156	"	2 h. 10:27
1229	Tancanhuitz y Tancanhuitz	156	"	2 h. 10:27
1230	San Luis Potosí y Soledad	6 1/2	"	2 h. 37:44

- EXPLICACION.**
- ⊙ ADMINISTRACION.
  - SUCURSAL
  - Agencia.
  - Lugar de tránsito.
  - Correo a pie.
  - Id. a caballo.
  - Id. en coche.
  - +++++ Id. en ferrocarril.
  - Rutas marítimas.
  - Rutas fluviales.
  - Límite de Estado.
  - Límite internacional.

ESCALA 1:1,000,000.

**CARTA POSTAL**  
de la  
**REPUBLICA MEXICANA.**  
HOJA No. 12.  
Estado de  
**SAN LUIS POTOSÍ.**

Dirección General de Correos.  
Sección de Transportes.

JULIO 1<sup>o</sup> de 1901.

Geogr. Anst. d. k. u. l. v. u. Leipzig, Leipzig, H. v. S. A.





**CARTA POSTAL**  
 de la  
**REPUBLICA MEXICANA.**  
**HOJA No. 14.**  
**ESTADO de GUANAJUATO.**

Direccion General de Correos.  
 Seccion de Transportes.

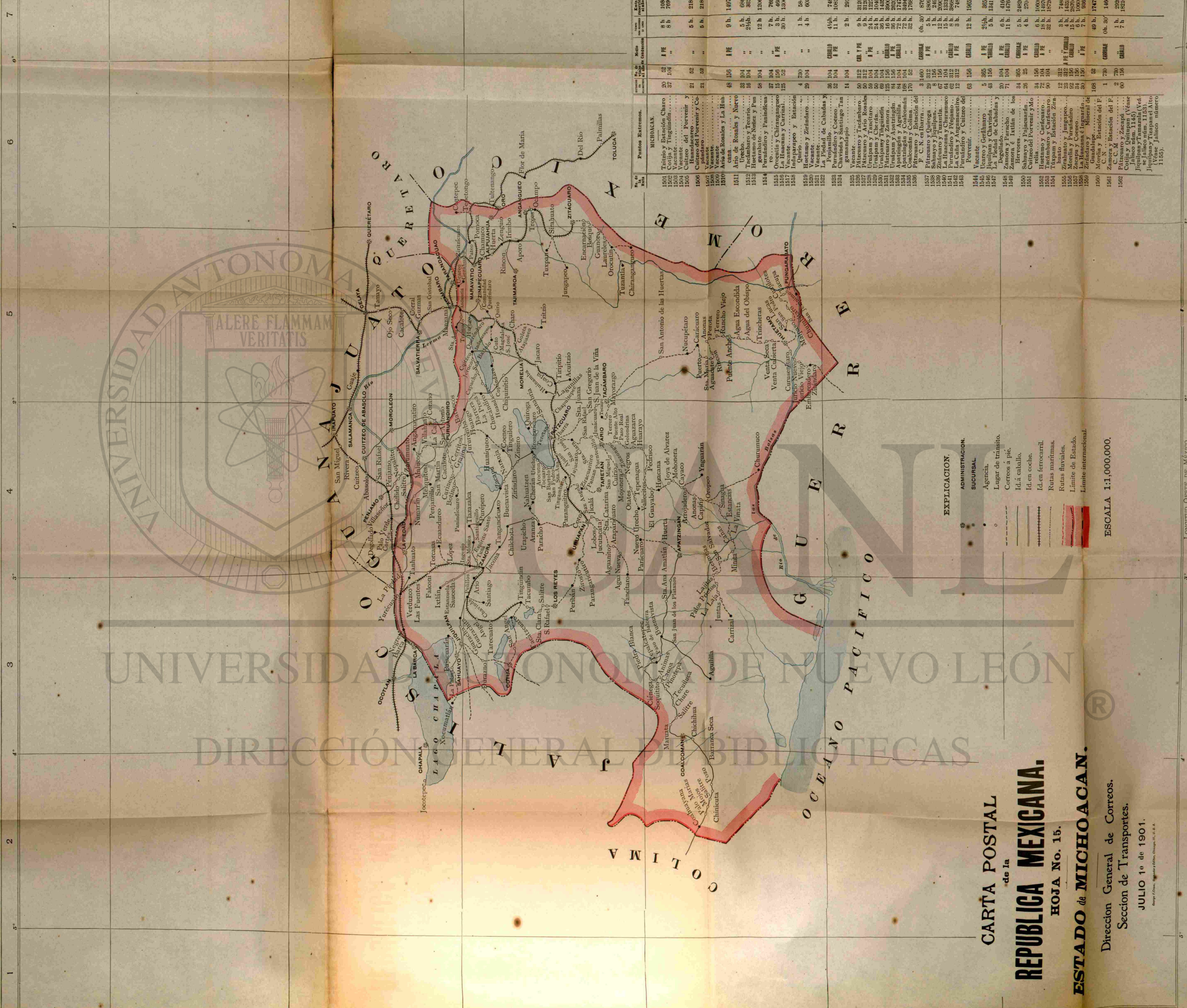
JULIO 1º de 1901.

**EXPLICACION.**

- ⊙ ADMINISTRACION.
- ⊙ SUCURSAL
- Agencia.
- Lugar de tránsito.
- Correo a pie.
- Id. a caballo.
- Id. en coche.
- Id. en ferrocarril.
- Rutas maritimas.
- Rutas fluviales.
- Límite de Estado.
- Límite internacional.

**ESCALA 1:500,000.**

N.º de Est.	Puntos Extremos.	Numero de Est. en el trayecto	Medio de transporte	Numero de viajes de cada semana	Horas de viaje
1401	Monoleón y Salvatierra.	39	1 PE	365	9 h. 28'470
1402	San Francisco del Rincon y S. Pedro Piedra Gorda.	50	1 PE	156	6'48. 15600
1403	Cuba y Minerales.	9	1 PE	312	2'48. 5616
1404	Guanajuato y Mineral de la Luz.	16	1 PE	312	8 h. 9984
1405	S. Miguel Allende y los Rios.	25	1 PE	156	6 h. 7800
1406	Iretzeno y Coronero.	21	1 PE	156	4 h. 6552
1407	Tarandacano y Jereñaro.	21	1 PE	156	3'48. 6552
1408	San Francisco del Rincon y San Juan de la Vega.	9	1 PE	365	1'48. 1460
1409	Sadames y Pueblo Nuevo.	24	1 PE	312	5 h. 14676
1410	S. José Turbide y Victoria.	40	1 PE	156	11 h. 12480
1411	S. José Turbide y Mineral de la Luz.	20	1 PE	156	8 h. 6940
1412	S. José Turbide y S. Isidro.	25	1 PE	156	8 h. 6940
1413	Cuitzeo de Ahasolo y Huanque.	12	1 PE	365	12 h. 8700
1414	San Luis de la Paz y Victoria.	48	1 PE	156	8 h. 11556
1415	San Miguel Allende y S. Isidro.	27	1 PE	156	2'48. 11232
1416	Celaya y Santa Cruz.	20	1 PE	365	4 h. 21900
1417	Guanajuato y Mineral de la Luz.	20	1 PE	365	2 h. 14600
1418	Atamburo y Iretzeno.	27	1 PE	156	15 h. 12792
1419	S. José Turbide y Xichú.	4	1 PE	1460	11 h. 11680
1420	León y Estn. del F.C.M.	4	1 PE	1460	0'15. 2920
1421	C.F.C.M. Estación del C.F.C.M.	1	1 PE	1460	0'15. 2920
1422	Ratunaro y Estación S. Isidro.	30	1 PE	365	8 h. 14600
1423	Villa Ocampo y S. Felipe.	62	1 PE	156	10 h. 16700
1424	S. José Turbide y S. Luis (C. González).	48	1 PE	156	8 h. 10944
1425	S. Luis de la Paz y Estación Rincon.	52	1 PE	156	6 h. 5408
1426	Valle de Santiago y Yurirí.	88	1 PE	156	4'48. 11556
1427	Victoria y Atascapio.	30	1 PE	156	3'0. 3360
1428	S. Luis de la Paz y Pozos de los Rios.	108	1 PE	156	1 h. 3120
1429	Oroscopa, Unión y La Cruz.	40	1 PE	365	11 h. 29200
1430	El Guaje y Cortazar.	4	1 PE	790	13'48. 5840
1431	Pénjamo y Estación.	2	1 PE	790	0'8. 2920
1432	Manzanillo y Estación.	7	1 PE	790	10 h. 10220
1433	San Miguel Allende y Estación.	2	1 PE	1055	0'8. 307
1434	San José Turbide y Querétaro.	59	1 PE	156	12 h. 18868



UNIVERSIDAD AUTONOMA DE NUEVO LEÓN  
DIRECCIÓN GENERAL DE BIBLIOTECAS

**CARTA POSTAL**  
de la

**REPUBLICA MEXICANA.**

HOJA No. 15.

**ESTADO de MICHOACAN.**

Dirección General de Correos.  
Sección de Transportes.


JULIO 1º de 1901.

ESCALA 1:1,000,000.

- EXPLICACION.**
- ADMINISTRACION. SUCURSAL
  - Agencia.
  - Lugar de tránsito.
  - Correo a pie.
  - Id. a caballo.
  - Id. en coche.
  - Id. en ferrocarril.
  - Rutas marítimas.
  - Rutas fluviales.
  - Límite de Estado.
  - Límite internacional.

No. de Ruta	Puntos Extremos.	Distancia en Kilómetros	Modo de Transporte	Horas de Viaje	Estado de la Ruta
1501	Taitito y Estación Charo	20	PRE	8 h	1080
1502	Cofija y Tingindín	37	PRE	8 h	7696
1503	Vacante	37	PRE	104	"
1504	Cuitzeo	21	"	5 h	2184
1505	Cuitzeo del Porvenir y Coahuila	21	"	5 h	2184
1506	Vacante	48	PRE	9 h	14070
1507	Vacante	33	"	5 h	6864
1508	Vacante	16	"	2 h	3625
1509	Ario de Rosales y Nuevo Urecho	16	"	12 h	12064
1510	Tehuacan y Tzucacuar	58	"	7 h	7666
1511	Parahúndiro y Panindícuta	37	PRE	30 h	13000
1512	Ortega y Chirangúncuo	125	"	1 h	5840
1513	La Huacana y Carrizal	125	"	4 h	6082
1514	Indaparapeo y Estación de Santa Ana	4	"	45 h	7468
1515	Vacante	29	"	11 h	10319
1516	La Piedad de Cabadas y Parahúndiro	83	PRE	2 h	2012
1517	Coahuila y Santiago Tan	14	"	9 h	31300
1518	Vacante	50	PRE	24 h	13272
1519	Pátzacuar y Ario Rosales	50	PRE	24 h	10400
1520	Uruapan y Tancitaro	60	"	35 h	14022
1521	Uruapan y Cherán	125	"	30 h	29208
1522	Pátzacuar y Tingindín	125	"	72 h	17472
1523	Uruapan y Apaxtepec	84	"	72 h	34944
1524	Apaxtepec y Aguillita	108	"	82 h	17688
1525	Apaxtepec y Coahuila	108	"	0 h. 30'	5760
1526	Coahuila y Estación de Santa Ana	29	PRE	5 h	18666
1527	Pátzacuar y Ouiroga	29	PRE	5 h	2466
1528	Uruapan y Jiquilpan	8	"	15 h	28704
1529	Zitacuaro y Tzucacuar	64	"	15 h	13312
1530	La Huacana y Churumuco	62	"	8 h	38688
1531	Purahúndiro y Fénix	62	PRE	3 h	7488
1532	La Caba y Angamacuero	12	"	12 h	13656
1533	Parahúndiro y Cuitzeo del Porvenir	63	"	12 h	13656
1534	Vacante	5	PRE	9 h	3850
1535	Uruapan y Churumuco	43	PRE	5 h	4160
1536	Jiquilpan y Churumuco	43	PRE	11 h	14708
1537	La Piedad de Cabadas y Zamora	20	"	6 h	4160
1538	Desagüado y Estación de los Hervores	84	"	5 h	24850
1539	Sahuayo y Fajacuarán	34	"	4 h	2704
1540	Cuitzeo del Porvenir y Morelia	29	"	6 h	16396
1541	Huastla y Caricuaró	72	"	15 h	14022
1542	Taxpan y Caricuaró	90	"	32 h	18720
1543	Taxpan y Estación Zira	90	"	3 h	7488
1544	Zirahuato y Jiquilpan	53	"	8 h	16396
1545	Morelia y Parahúndiro	22	"	15 h	28704
1546	Zacapu y Coahuila	24	"	6 h	10008
1547	Zirahuato y Coahuila	24	"	7 h	8990
1548	Zirahuato y Coahuila	108	"	49 h	17472
1549	Morelia y Estación del F. C. M. de la Estación del F. C. M.	1	"	0 h. 30'	1460
1550	Zamora y Estación del F. C. M.	2	"	1 h	3920
1551	Cofija y Zicatzen	60	"	7 h	18210
1552	Pátzacuar y Zicatzen	60	"	7 h	18210

LONGITUD OESTE DE MÉXICO



**CARTA POSTAL**  
de la

**REPUBLICA MEXICANA.**  
HOJA No. 16.

**ESTADO de QUERETARO.**

Dirección General de Correos.  
Sección de Transportes.

JULIO 10 de 1901

Impreso en México, por la Imprenta de la Universidad Autónoma de Nuevo León.

- EXPLICACION.**
- ⊙ ADMINISTRACION.
  - ⊙ SUCURSAL.
  - Agencia.
  - Lugar de tránsito.
  - Correos a pie.
  - Id. a caballo.
  - Id. en coche.
  - Id. en ferrocarril.
  - Rutas marítimas.
  - Rutas fluviales.
  - Límite de Estado.
  - Límite internacional.

ESCALA 1:500,000

No. de Ruta	Puntos Extremos.	Distancia en Kilómetros	Modo de transporte	Horas de viaje	Costo en Pesos
1001	Querétaro y San Juan del Río	50.312	FE	17 h.	31.900
1002	Cadereyta y Toluca	55.156	"	7 h.	17.100
1003	Jalpan y Jalisco	79.104	"	30 h.	10.432
1004	Jalpan y San Juan del Río	88.104	"	32 h.	17.204
1005	Santa María del Río y San Juan del Río	38.156	"	7 h.	11.800
1006	Río Blanco y Querétaro	29.104	"	6 h.	6.032
1007	Querétaro y Amatepec	75.104	"	14 h.	15.000
1008	Querétaro y San Juan del Río	56.156	"	12 h.	17.472
1009	Querétaro y Toluca	70.312	"	13 h.	48.800
1010	S. Juan del Río y Amatepec	38.156	CAJAL	5 h.	11.500
1011	S. Juan del Río y Toluca	84.156	FE	13 h.	29.908
1012	Querétaro y Amatepec	50.104	"	15 h.	10.400

1 2 3 4 5 6 7

0° 30'

0° 30'

0° 30'



UNIVERSIDAD AUTÓNOMA DE QUERÉTARO  
DIRECCIÓN GENERAL DE BIBLIOTECAS

**CARTA POSTAL**  
de la  
**REPÚBLICA MEXICANA.**  
HOJA No. 17.  
**ESTADO de HIDALGO.**

Dirección General de Correos  
Sección de Transportes.  
JULIO 1º, de 1901.

George F. Crow, Publisher y Editor, Chicago, Ill., U. S. A.



No. de Ruta	Puntos Extremos.	Distancia en Kilómetros	Medio de Transporte	Horas de Viaje	Kilómetros por Hora
1701	HIDALGO				
1702	Irolo y Tepicapalco	9 312	I PE	2 1/2 h.	5616
1703	Atotonilco y Zacualtipan	56 208	"	14 h.	23296
	Misquitahuala y Chilcuautlan	16 156	"	4 h.	4092
1704	Pachuca y Atotonilco	82 395	CARRILES	6 h.	23960
1705	Pachuca y Misquitahuala	10 395	I PE	2 h.	7900
1706	Omitlán y Huasca	11 395	"	2 h.	8090
1707	S. Miguel Regla y Huasca	4 395	"	2 h.	2920
1708	Atotonilco y Huasca	46 156	"	12 h.	14552
1709	Tlaxiaco y Toluca	10 156	"	2 1/2 h.	3120
1710	Tlaxiaco y Toluca	19 312	"	5 h.	11856
1711	Estación Tortugas y Apulco	30 104	CARRILES	4 h.	4100
1712	Huasca y Nopalá	11 156	I PE	3 h.	3482
1713	Pachuca y Toluca	20 395	CARRILES	11 h.	10000
1714	Pachuca y Toluca	20 395	I PE	7 h.	6240
1715	Tlaxiaco y Toluca	8 395	"	1 1/2 h.	5640
1716	Tlaxiaco y Toluca	42 104	"	9 h.	8796
1717	Atotonilco y Metztitlan	44 156	"	12 h.	13728
1718	Tenango de Dorotea y Aclito	88 156	"	6 h.	8736
1719	Kamiyapan y Cardonal	50 104	"	16 h.	12572
1720	Kamiyapan y Cardonal	19 156	"	7 h.	4240
1721	Kamiyapan y Cardonal	32 312	"	8 h.	21840
1722	Kamiyapan y Cardonal	32 312	CARRILES	10 h.	33580
1723	Tula de Allende y Tecometepec	46 395	"	4 h.	7488
1724	Metztitlan y Toluca	16 104	"	10 h.	8628
1725	Huasca y San Martín	30 104	"	10 h.	8628
1726	Pachuca y el Mineral de Cuicatlan	41 104	"	17 h.	7488
1727	Chico y Toluca	12 156	"	3 1/2 h.	22152
1728	Tlaxiaco y Toluca	13 156	"	3 1/2 h.	4056
1729	Tlaxiaco y Toluca	15 104	"	4 h.	3120
1730	Apulco y Zacualtipan	20 32	"	6 h.	2688
1731	Atotonilco y Zacualtipan	22 395	CARRILES	3 1/2 h.	10000
1732	Molango	105 104	I PE	36 h.	8160
1733	Zacualtipan y Molango	38 32	"	7 h.	3760
1734	Zacualtipan y Molango	38 32	"	8 h.	4116
1735	Jacala y Zacualtipan	61 156	"	12 h.	13032
1736	Pachuca y Estación del F. C. M.	1 720	"	1460	
1737	Pachuca y Estación del F. C. M.	3 995	"	1460	
1738	Pachuca y Estación del F. C. H. y N.	1 1065	"	2190	
1739	Tlaxiaco y Estación de Páscaros y Landas Oro.	1 720	"	1460	
1740	Pachuca y Estación de Páscaros y Landas Oro.	56 104	I PE	0 h 15'	11648
				12 h.	11648

- EXPLICACION.**
- ⊙ ADMINISTRACION.
  - ⊙ SUCURSAL.
  - Agencia.
  - Lugar de tránsito.
  - Correo a pie.
  - Id. a caballo.
  - Id. en coche.
  - ++++ Id. en ferrocarril.
  - Rutas maritimas.
  - Rutas fluviales.
  - Límite de Estado.
  - Límite internacional.

ESCALA 1:500.000.

LONGITUD DE MEXICO

1 2 3 4 5 6  
 0° 30' OESTE 0° 30' ESTE  
 LONGITUD DE O MÉXICO

N.º de Ruta	Puntos Extremos.	Distancia en Kilómetros	Horas de Viaje	Estado
1801	Malmatco y Ocuilán.	21	156	MEXICO.
1802	Zemulpan y Taxco(Gro)	50	104	A RE
1803	Valle de Bravo y San José de Atlixco.	46	104	CARILLO
1804	San Felipe del Progreso y Villa de Guadalupe.	25	104	A RE
1805	San Felipe del Progreso y Villa de Guadalupe.	5	624	GENERAL
1806	San Felipe del Progreso y Villa de Guadalupe.	75	2340	CARILLO
1807	San Felipe del Progreso y Villa de Guadalupe.	75	2340	A RE
1808	San Felipe del Progreso y Villa de Guadalupe.	75	2340	CARILLO
1809	San Felipe del Progreso y Villa de Guadalupe.	75	2340	A RE
1810	San Felipe del Progreso y Villa de Guadalupe.	75	2340	CARILLO
1811	San Felipe del Progreso y Villa de Guadalupe.	75	2340	A RE
1812	San Felipe del Progreso y Villa de Guadalupe.	75	2340	CARILLO
1813	San Felipe del Progreso y Villa de Guadalupe.	75	2340	A RE
1814	San Felipe del Progreso y Villa de Guadalupe.	75	2340	CARILLO
1815	San Felipe del Progreso y Villa de Guadalupe.	75	2340	A RE
1816	San Felipe del Progreso y Villa de Guadalupe.	75	2340	CARILLO
1817	San Felipe del Progreso y Villa de Guadalupe.	75	2340	A RE
1818	San Felipe del Progreso y Villa de Guadalupe.	75	2340	CARILLO
1819	San Felipe del Progreso y Villa de Guadalupe.	75	2340	A RE
1820	San Felipe del Progreso y Villa de Guadalupe.	75	2340	CARILLO
1821	San Felipe del Progreso y Villa de Guadalupe.	75	2340	A RE
1822	San Felipe del Progreso y Villa de Guadalupe.	75	2340	CARILLO
1823	San Felipe del Progreso y Villa de Guadalupe.	75	2340	A RE
1824	San Felipe del Progreso y Villa de Guadalupe.	75	2340	CARILLO
1825	San Felipe del Progreso y Villa de Guadalupe.	75	2340	A RE
1826	San Felipe del Progreso y Villa de Guadalupe.	75	2340	CARILLO
1827	San Felipe del Progreso y Villa de Guadalupe.	75	2340	A RE
1828	San Felipe del Progreso y Villa de Guadalupe.	75	2340	CARILLO
1829	San Felipe del Progreso y Villa de Guadalupe.	75	2340	A RE
1830	San Felipe del Progreso y Villa de Guadalupe.	75	2340	CARILLO
1831	San Felipe del Progreso y Villa de Guadalupe.	75	2340	A RE
1832	San Felipe del Progreso y Villa de Guadalupe.	75	2340	CARILLO
1833	San Felipe del Progreso y Villa de Guadalupe.	75	2340	A RE
1834	San Felipe del Progreso y Villa de Guadalupe.	75	2340	CARILLO
1835	San Felipe del Progreso y Villa de Guadalupe.	75	2340	A RE
1836	San Felipe del Progreso y Villa de Guadalupe.	75	2340	CARILLO
1837	San Felipe del Progreso y Villa de Guadalupe.	75	2340	A RE
1838	San Felipe del Progreso y Villa de Guadalupe.	75	2340	CARILLO
1839	San Felipe del Progreso y Villa de Guadalupe.	75	2340	A RE
1840	San Felipe del Progreso y Villa de Guadalupe.	75	2340	CARILLO



**CARTA POSTAL**  
 de la  
**REPUBLICA MEXICANA.**  
**HOJA No. 18.**  
**ESTADO de MEXICO.**

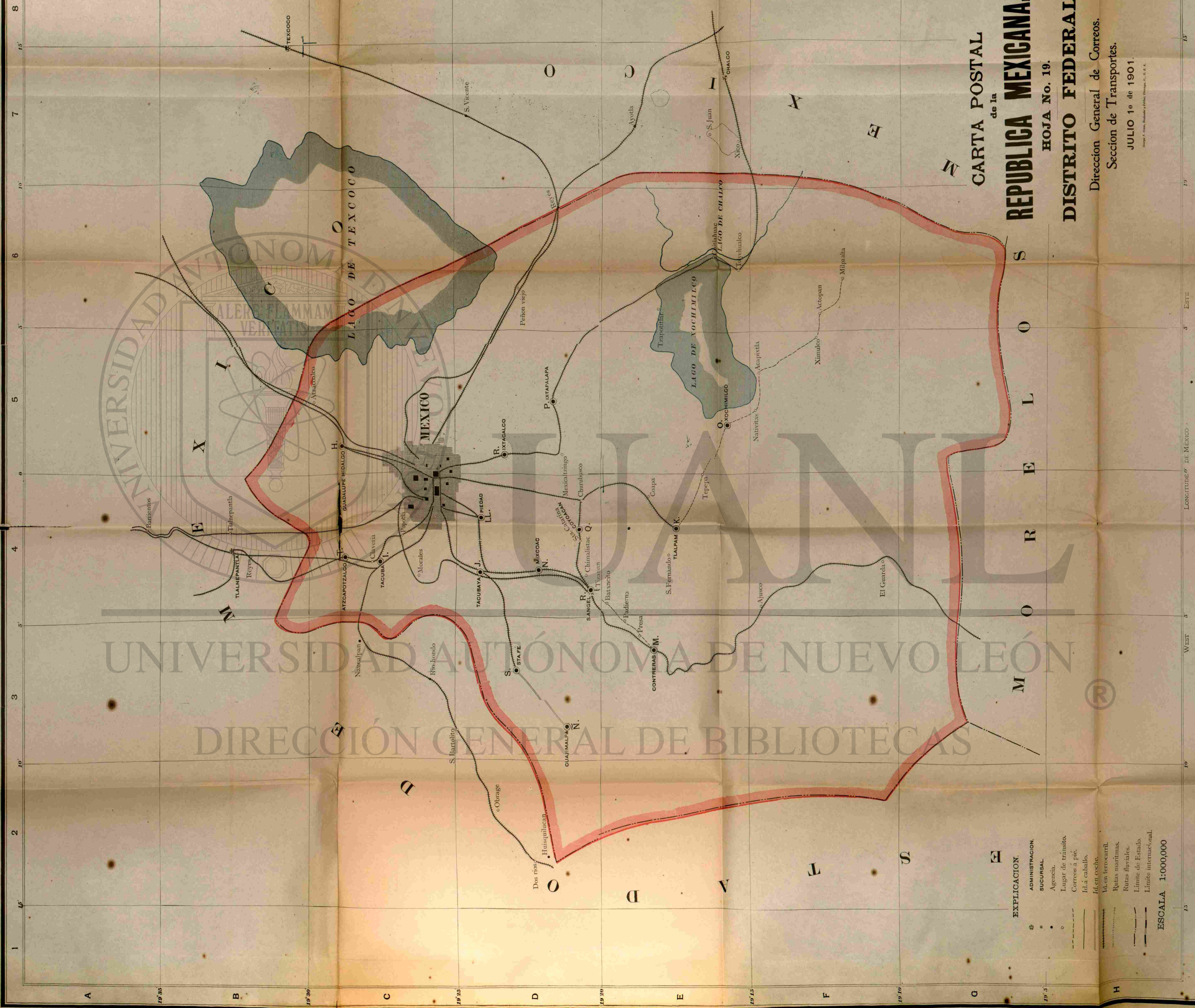
Dirección General de Correos  
 Sección de Transportes.

JULIO 10 de 1901.

ESCALA 1:500,000

- EXPLICACION.**
- ⊙ ADMINISTRACION.
  - SUCURSAL
  - Agencia.
  - Lugar de tránsito.
  - Correo a pie.
  - Id. a caballo.
  - Id. en coche.
  - Id. en ferrocarril.
  - Rutas marítimas.
  - Rutas fluviales.
  - Límite de Estado.
  - Límite internacional.

LONGITUD DE O MÉXICO 0° 30'



**CARTA POSTAL**  
de la  
**REPUBLICA MEXICANA.**  
**HOJA No. 19.**  
**DISTRITO FEDERAL.**

Dirección General de Correos.  
Sección de Transportes.  
JULIO 10 de 1901.

- EXPLICACION**
- ⊛ ADMINISTRACION. SUCURSAL
  - Agencia.
  - Lugar de tránsito. Correos a pie.
  - Id. a caballo.
  - Id. en coche.
  - Id. en ferrocarril.
  - Rutas maritimas.
  - Rutas fluviales.
  - Límite de Estado.
  - Límite internacional.

ESCALA 1:000,000

LONGITUDE DE MEXICO: WEST 105° 15', ESTE 105° 15'



UNIVERSIDAD AUTÓNOMA DE NUEVO LEÓN  
DIRECCIÓN GENERAL DE BIBLIOTECAS

**CARTA POSTAL**  
de la  
**REPUBLICA MEXICANA.**  
HOJA Nos. 20 y 24.  
**ESTADOS de**  
**TLAXCALA y PUEBLA.**

Dirección General de Correos.  
Sección de Transportes.

JULIO 10 de 1901.

**EXPLICACION.**

- ⊙ ADMINISTRACION.
- ⊙ SUCURSAL.
- ⊙ Agencia.
- Lugar de tránsito.
- Correos a pie.
- Id. a caballo.
- Id. en coche.
- ⊙ Id. en ferrocarril.
- ⊙ Rutas marítimas.
- ⊙ Rutas fluviales.
- ⊙ Límite de Estado.
- ⊙ Límite internacional.

ESCALA 1:500,000.

No. de Ruta	Puntos Extremos.	No. de Estaciones	No. de Conexiones	Medio de Construcción	Distancia en Kilómetros	Distancia en Millas
2401	Acatlán é Ixcamaxtlan	117	104	A PE	243.86	151.64
2402	Acatlán y Tepetzaco	50	312	A PE Y CABILLO	12.12	7.53
2403	Acatzaco y Los Reyes	6	156	CABILLO	2.18	1.35
2404	Alfaro y San Mateo	25	365	A PE	4.18	2.59
2405	Aquixtla é Ixcamaxtlan	19	365	CABILLO	2.18	1.35
2406	Ayacuapam	34	156	A PE	6.18	3.84
2407	Atlixco	5	156	A PE	1.18	0.73
2408	Chalchicomula y Tlaxcala	12	312	CABILLO	2.18	1.35
2409	Chilpancingo	20	365	CABILLO	1.18	0.73
2410	Chilpancingo y Tlaxcala	59	208	CABILLO	7.18	4.46
2411	Chilpancingo y Tlaxcala	42	156	A PE	7.18	4.46
2412	Chilpancingo y Tlaxcala	10	365	A PE	5.18	3.22
2413	Chilpancingo y Tlaxcala	29	365	A PE	5.18	3.22
2414	Chilpancingo y Tlaxcala	25	104	A PE	4.18	2.59
2415	Vacante	44	365	CABILLO	9.18	5.71
2416	Huamantla y Estación	40	104	A PE	6.18	3.84
2417	Huamantla y Estación	40	104	A PE	6.18	3.84
2418	Huamantla y Estación	40	104	A PE	6.18	3.84
2419	Huamantla y Estación	40	104	A PE	6.18	3.84
2420	Huamantla y Estación	40	104	A PE	6.18	3.84
2421	Huamantla y Estación	40	104	A PE	6.18	3.84
2422	Huamantla y Estación	40	104	A PE	6.18	3.84
2423	Huamantla y Estación	40	104	A PE	6.18	3.84
2424	Huamantla y Estación	40	104	A PE	6.18	3.84
2425	Huamantla y Estación	40	104	A PE	6.18	3.84
2426	Huamantla y Estación	40	104	A PE	6.18	3.84
2427	Huamantla y Estación	40	104	A PE	6.18	3.84
2428	Huamantla y Estación	40	104	A PE	6.18	3.84
2429	Huamantla y Estación	40	104	A PE	6.18	3.84
2430	Huamantla y Estación	40	104	A PE	6.18	3.84
2431	Huamantla y Estación	40	104	A PE	6.18	3.84
2432	Huamantla y Estación	40	104	A PE	6.18	3.84
2433	Huamantla y Estación	40	104	A PE	6.18	3.84
2434	Huamantla y Estación	40	104	A PE	6.18	3.84
2435	Huamantla y Estación	40	104	A PE	6.18	3.84
2436	Huamantla y Estación	40	104	A PE	6.18	3.84
2437	Huamantla y Estación	40	104	A PE	6.18	3.84
2438	Huamantla y Estación	40	104	A PE	6.18	3.84
2439	Huamantla y Estación	40	104	A PE	6.18	3.84
2440	Huamantla y Estación	40	104	A PE	6.18	3.84
2441	Huamantla y Estación	40	104	A PE	6.18	3.84
2442	Huamantla y Estación	40	104	A PE	6.18	3.84
2443	Huamantla y Estación	40	104	A PE	6.18	3.84
2444	Huamantla y Estación	40	104	A PE	6.18	3.84
2445	Huamantla y Estación	40	104	A PE	6.18	3.84
2446	Huamantla y Estación	40	104	A PE	6.18	3.84
2447	Huamantla y Estación	40	104	A PE	6.18	3.84
2448	Huamantla y Estación	40	104	A PE	6.18	3.84
2449	Huamantla y Estación	40	104	A PE	6.18	3.84
2450	Huamantla y Estación	40	104	A PE	6.18	3.84
2451	Huamantla y Estación	40	104	A PE	6.18	3.84
2452	Huamantla y Estación	40	104	A PE	6.18	3.84
2453	Huamantla y Estación	40	104	A PE	6.18	3.84
2454	Huamantla y Estación	40	104	A PE	6.18	3.84
2455	Huamantla y Estación	40	104	A PE	6.18	3.84
2456	Huamantla y Estación	40	104	A PE	6.18	3.84
2457	Huamantla y Estación	40	104	A PE	6.18	3.84
2458	Huamantla y Estación	40	104	A PE	6.18	3.84
2459	Huamantla y Estación	40	104	A PE	6.18	3.84
2460	Huamantla y Estación	40	104	A PE	6.18	3.84
2461	Huamantla y Estación	40	104	A PE	6.18	3.84
2462	Huamantla y Estación	40	104	A PE	6.18	3.84



No. de Ruta	Puntos Extremos.	No. de Estaciones	No. de Conexiones	Medio de Construcción	Distancia en Kilómetros	Distancia en Millas
2001	Huamantla y Actopan	25	104	A PE	5.18	3.22
2002	San Felipe Ixcamaxtlan y Actopan	7	365	A PE	2.18	1.35
2003	San Martín Texmelucan y Actopan	9	156	A PE	2.18	1.35
2004	Vacante y Actopan	4	365	A PE	2.18	1.35
2005	Tlaxcala é S. Juan Tototlac	4	365	A PE	2.18	1.35

TAMAULIPAS

S. L. POTOSI HIDALGO

CARTA POSTAL de 1a REPUBLICA MEXICANA.

HOJA No. 21.

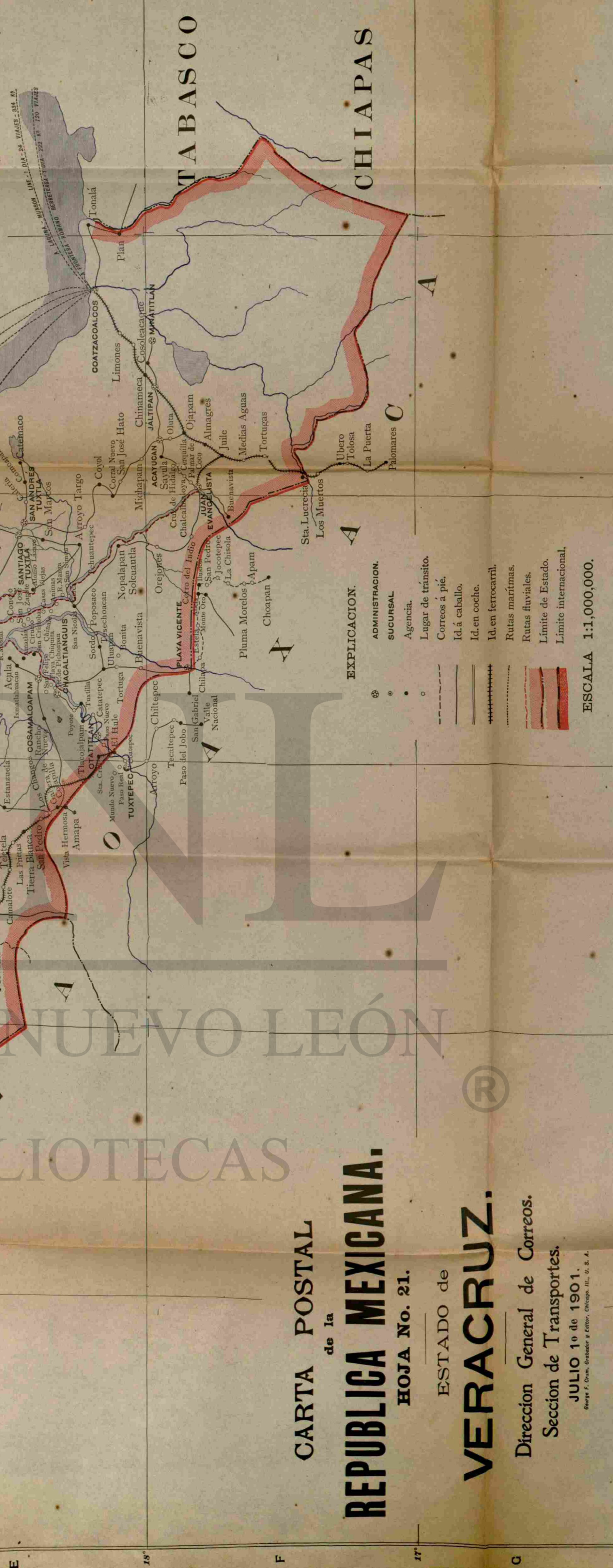
ESTADO de VERACRUZ.

Direccion General de Correos. Seccion de Transportes.

JULIO 1o de 1901

Empres. F. Gomez, Grabador y Editor, Calle de la Cruz, No. 4.

Table with columns: No. de Est., Puntos Extremos., Distancia en Kilometros., Medio de Comunicacion., No. de Est. (repeated).



3° LONGITUD ESTE DE MEXICO



**CARTA POSTAL**  
de la  
**REPUBLICA MEXICANA.**  
HOJA Nos. 22 y 23.

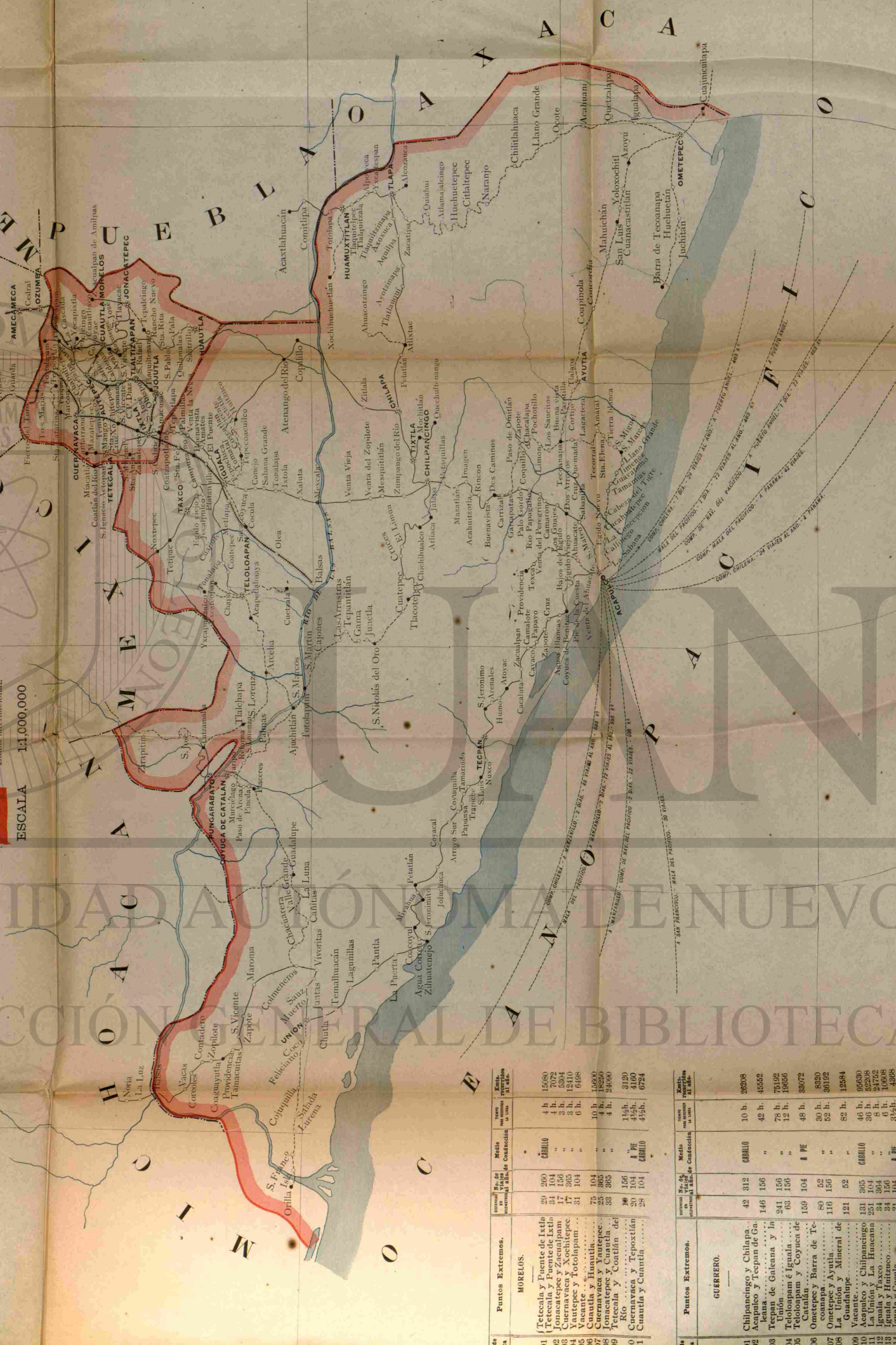
ESTADOS de  
**MORELOS y GUERRERO.**  
Dirección General de Correos.  
Sección de Transportes.  
JULIO 1º de 1901.

Sever J. Carr, Grabador y Editor, Chicago, Ill., U. S. A.

**EXPLICACION.**

- ⊙ ADMINISTRACION. SUORISAL
- ⊙ Agencia.
- Lugar de tránsito.
- Correo a pie.
- Id. a caballo.
- Id. en coche.
- Id. en ferrocarril.
- Rutas marítimas.
- Rutas fluviales.
- Límite de Estado.
- Límite internacional.

**ESCALA 1:1,000,000**



No. de Ruta	Puntos Extremos.	Distancia en Kilómetros	Medio de Transporte	Medio de Transporte	Medio de Transporte	Medio de Transporte
2201	Tetecala y Puente de Ixtla	39	390	4 h.	1580	
2202	Tetecala y Puente de Ixtla	31	104	4 h.	7072	
2203	Jonacatepec y Zacualpan	17	156	3 h.	5204	
2204	Jonacatepec y Xochitepec	17	385	3 h.	12410	
2205	Vacuentepec y Cuernavaca	31	104	6 h.	6498	
2206	Vacuentepec y Cuernavaca	75	104	10 h.	15800	
2207	Cuernavaca y Yanatepec	25	885	4 h.	18250	
2208	Cuernavaca y Yanatepec	38	385	4 h.	24060	
2209	Tetecala y Cuernavaca	16	156	1 h. 56	3120	
2210	Cuernavaca y Tepostitán	20	104	1 h. 45 h.	4100	
2211	Cuernavaca y Cuautla	25	104	4 h. 5 h.	6724	

No. de Ruta	Puntos Extremos.	Distancia en Kilómetros	Medio de Transporte	Medio de Transporte	Medio de Transporte	Medio de Transporte
2301	Chilpancingo y Chilapa.	42	312	10 h.	39208	
2302	Acapulco y Tepic de Ga.	146	156	42 h.	45562	
2303	Tepic de Ga. y Unión	241	156	79 h.	75082	
2304	Teloloapan y Coyuca de T.	63	156	12 h.	10655	
2305	Ometepe y Barra de Te.	159	104	48 h.	38072	
2306	Ometepe y Ayutla	50	62	30 h.	3820	
2307	Ometepe y Ayutla	116	156	32 h.	38102	
2308	Guadalupe y Mineral de Guadalupe	121	82	82 h.	12894	
2309	Vacuentepec y Chilpancingo	131	385	46 h.	65620	
2310	La Unión y La Huacana	234	384	93 h.	62928	
2311	Iguala y Huixtla	34	156	6 h.	24752	
2312	Iguala y Coyuca de T.	21	104	3 h. 4 h.	10608	
2313	Iguala y Coyuca de T.	49	308	3 h. 4 h.	15196	
2314	Iguala y Coyuca de T.	97	385	8 h.	15196	
2315	Iguala y Coyuca de T.	34	268	7 h.	14144	
2316	Ayutla y dos Caminos	101	156	44 h.	14144	
2317	La Unión y Chilpancingo	139	156	64 h.	43848	
2318	Coyuca de Catalán y Cutzamala	21	52	5 h.	2164	
2319	Coyuca de Catalán y Ajruquitan	45	104	8 h.	11292	
2320	Placeres.	27	104	6 h.	5616	
2321	Teloloapan y Cutzamala	27	126	8 h.	13298	
2322	Teloloapan y Cutzamala	30	104	90 h.	71760	
2323	Teloloapan y Tlaxiaco	126	52	8 h.	6240	
2324	Tlaxiaco y Quechultenango	30	104	30 h.	13104	
2325	Ayutla y San Nicolás	67	104	17 h.	13926	
2326	Chilpancingo y Ixcotelpan	105	156	31 h.	32760	
2327	Ixcotelpan y Teloloapan	23	104	6 h.	4160	
2328	Ayutla y Arcelia	34	156	10 h.	10608	
2329	Soyatlán y Arcelia	48	52	29 h.	4692	
2330	Mineral de Guadalupe y Cuernavaca	80	82	36 h.	5320	
2331	Chilpancingo y Chilapa	38	104	10 h.	7904	
2332	Ayutla y Alamos	151	104	54 h.	8162	
2333	Mineral de Guadalupe y Zirándaro	24	104	4 h.	4692	



No. de Ruta.	Puntos Extremos.	Distancia en Kilómetros.	No. de Estaciones.	Medio de Comunicación.	Horas de Viaje.	Costo de Fletes.
2501	Cuicatlan al Cafetal México y Londres.	96	52	A PE	24 h.	9884
2502	Cuicatlan al Cafetal México y Londres.	104	52	"	26 h.	10904
2503	Cuicatlan y Quetzalapa.	107	52	"	28 h.	11128
2504	Huajuapam de León y Acatlan.	67	104	CAJILLO	12 h.	18696
2505	Huajuapam de León y Salina Cruz.	88	156	A PE	22 h.	27456
2506	Huajuapam de León y Teixtepec.	119	156	CAJILLO	15 h.	37128
2507	Huajuapam de León y Teixtepec.	22	104	A PE	5 1/2 h.	4576
2508	Ixcatlán y Galera de Coahuila, Ver.	50	104	"	12 h.	11648
2509	Ixcatlán de Juárez y Oaxaca de Juárez.	64	104	"	14 h.	13312
2510	Ixcatlán de Juárez y Valle Nacional.	170	104	"	31 h.	35960
2511	Ixcatlán y Villa Alta.	82	104	"	48 h.	17056
2512	Jamitpec y Teixtepec.	42	104	"	10 h.	8736
2513	Juchitán y S. Jerónimo.	16	156	"	4 h.	4992
2514	Juchitán y Teixtepec.	10	104	"	2 h.	2976
2515	Juchitán y Villa Alta.	67	104	"	10 h.	11544
2516	Nochistlán y Coixtlahuaca.	32	156	"	8 h.	9684
2517	Nochistlán y Magdalena.	18	104	"	4 h.	3744
2518	Oaxaca y Ixcatlán.	268	156	"	180 h.	42584
2519	Oaxaca y Jamitpec.	148	156	"	130 h.	101712
2520	Oaxaca y Teixtepec.	101	156	"	80 h.	20280
2521	Oaxaca y Villa Alta.	150	156	"	120 h.	28800
2522	Villa Alta y Choapan.	140	156	"	110 h.	26400
2523	Choapan y Playa Vicente.	33	156	"	27 h.	7056
2524	Oaxaca y Ocotlán.	83	156	"	66 h.	17280
2525	Oaxaca y Teixtepec.	13	156	"	10 h.	4184
2526	Oaxaca y Villa Alta.	13	156	"	4 h.	4096
2527	Pochutla y Puerto Ángel.	241	156	"	50 h.	75192
2528	Oaxaca y Tehuantepec.	241	156	"	50 h.	75192
2529	Ocotlán y Ixcatlán.	36	156	"	9 h.	2388
2530	Ocotlán y Teixtepec.	36	156	"	9 h.	2388
2531	Nochistlán y Teixtepec.	40	156	"	10 h.	12480
2532	Tepeoscolula y Teixtepec.	37	156	"	10 h.	11544
2533	Putla y Pinolepa Nuevo Vacante.	176	104	"	28 h.	36608
2534	Vacuante.	100	52	"	20 h.	10400
2535	Silencio y Teixtepec.	93	156	"	17 h.	29016
2536	Silencio y Teixtepec.	93	156	"	17 h.	29016
2537	Silencio y Teixtepec.	93	156	"	17 h.	29016
2538	Silencio y Teixtepec.	93	156	"	17 h.	29016
2539	Silencio y Teixtepec.	93	156	"	17 h.	29016
2540	Silencio y Teixtepec.	93	156	"	17 h.	29016
2541	Teotitlán del Camino y Jalapa de Díaz.	65	104	"	11 h.	13220
2542	Teotitlán del Camino y Jalapa de Díaz.	14	965	"	8 h.	10120
2543	Teotitlán del Camino y Jalapa de Díaz.	60	104	"	30 h.	12480
2544	Teotitlán del Camino y Jalapa de Díaz.	144	104	"	60 h.	23652
2545	Teotitlán del Camino y Jalapa de Díaz.	144	104	"	60 h.	23652
2546	Teotitlán del Camino y Jalapa de Díaz.	144	104	"	60 h.	23652
2547	Teotitlán del Camino y Jalapa de Díaz.	144	104	"	60 h.	23652
2548	Teotitlán del Camino y Jalapa de Díaz.	144	104	"	60 h.	23652
2549	Teotitlán del Camino y Jalapa de Díaz.	144	104	"	60 h.	23652
2550	Teotitlán del Camino y Jalapa de Díaz.	144	104	"	60 h.	23652
2551	Teotitlán del Camino y Jalapa de Díaz.	144	104	"	60 h.	23652
2552	Teotitlán del Camino y Jalapa de Díaz.	144	104	"	60 h.	23652
2553	Teotitlán del Camino y Jalapa de Díaz.	144	104	"	60 h.	23652
2554	Teotitlán del Camino y Jalapa de Díaz.	144	104	"	60 h.	23652
2555	Teotitlán del Camino y Jalapa de Díaz.	144	104	"	60 h.	23652
2556	Teotitlán del Camino y Jalapa de Díaz.	144	104	"	60 h.	23652
2557	Teotitlán del Camino y Jalapa de Díaz.	144	104	"	60 h.	23652

**CARTA POSTAL**  
de la  
**REPUBLICA MEXICANA.**  
HOJA No. 25.  
**ESTADO de OAXACA.**

Dirección General de Correos.  
Sección de Transportes.

JULIO 1º de 1901.

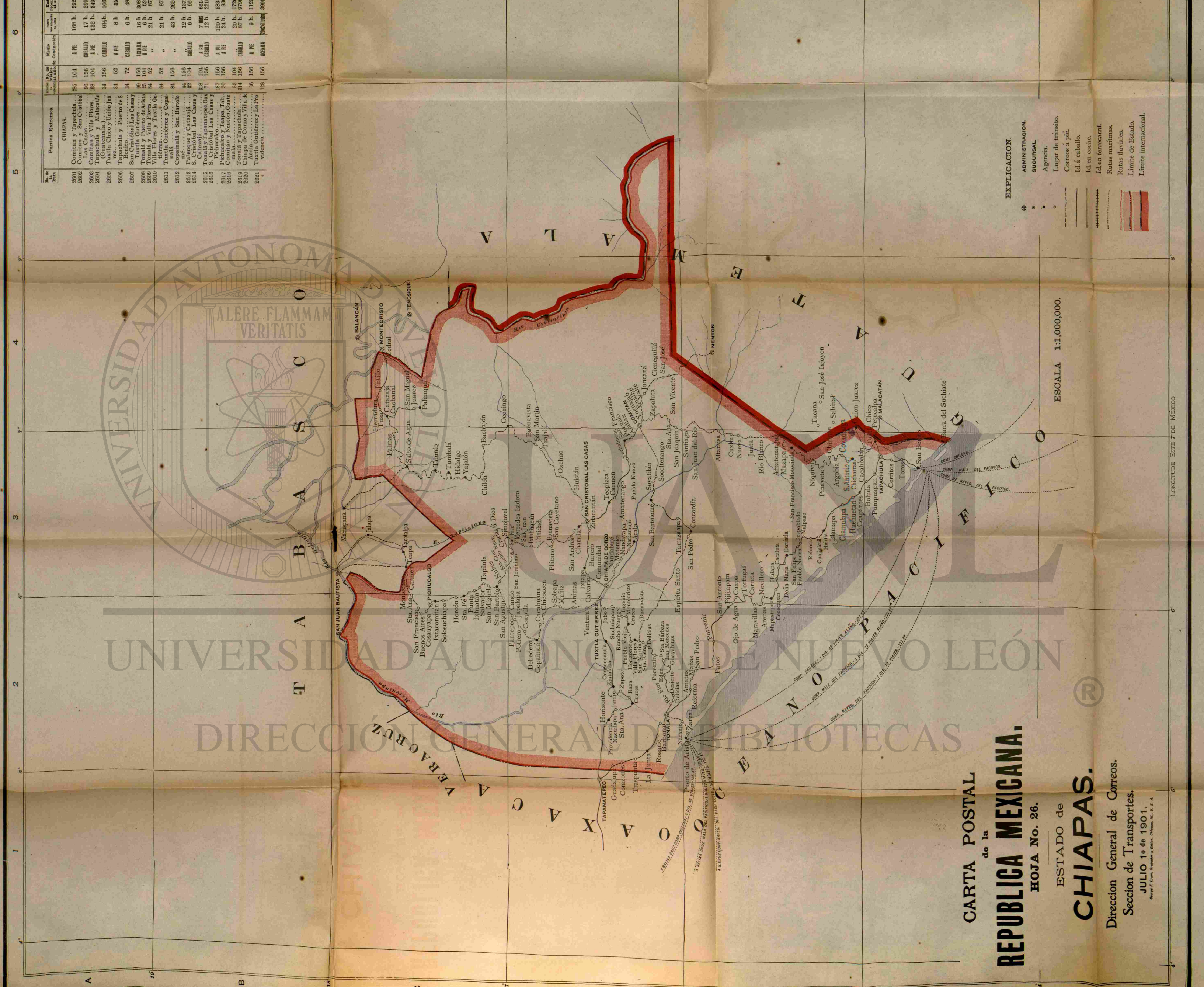
Escala 1:1,000,000.

- EXPLICACION.**
- ⊙ ADMINISTRACION. SUCURSAL
  - Agencia.
  - Lugar de tránsito.
  - Correo a pie.
  - Id. a caballo.
  - Id. en coche.
  - ⊕ Id. en ferrocarril.
  - ⊕ Rutas marítimas.
  - ⊕ Rutas fluviales.
  - ⊕ Limite de Estado.
  - ⊕ Limite internacional.



LONGITUD ESTE 97 DE MÉXICO

No. de Caja	Puntos Extremos.	No. de Millas de Cadastración	Estado de Cadastración	Superficie en Metros Cuadrados	No. de Metros Cuadrados
2001	Comitán y Tapachula	85	104	168 h.	50280
2002	Comitán y San Cristóbal	85	156	17 h.	26652
2003	Comitán, Villa Flores	85	104	132 h.	34944
2004	Tapachula y Malacatán	84	156	894h.	10008
2005	Tuxtla Chico y Unión Juárez	84	52	8 h.	3586
2006	Tapachula y Puerto de San Benito	84	72	0 h.	4696
2007	San Cristóbal Las Casas y Tuxtla Gutiérrez	84	156	16 h.	30888
2008	Tuxtla Gutiérrez y Unión Juárez	84	52	0 h.	5270
2009	Tonalá y Villa Flores	84	52	21 h.	8786
2010	Vila Flores y Tuxtla Gutiérrez	84	52	21 h.	8786
2011	Tuxtla Gutiérrez y Copainalá	84	156	43 h.	26298
2012	Copainalá y San Bartolomé	44	156	12 h.	13728
2013	Palenque y Cruzagón	22	104	6 h.	6656
2014	San Cristóbal Las Casas y Tuxtla Gutiérrez	84	156	7 008	66144
2015	Tonalá y Tapamatlán	71	156	12 h.	22152
2016	S. Cristóbal Las Casas y Palenque	87	156	120 h.	35844
2017	Pichucato y Tuxtla Gutiérrez	87	156	24 h.	3660
2018	Comitán y Tuxtla Gutiérrez	83	104	20 h.	17264
2019	Comitán y Tuxtla Gutiérrez	83	156	87 h.	97968
2020	Comitán y Tuxtla Gutiérrez	83	156	87 h.	97968
2021	Tuxtla Gutiérrez y La Providencia	83	156	0 h.	11232
2022	vidieren	128	156		39896



- EXPLICACION.**
- ⊙ ADMINISTRACION SUCURSAL
  - Agencia.
  - Lugar de tránsito.
  - - - - - Correos a pie.
  - — — — — Id. a caballo.
  - — — — — Id. en coche.
  - +++++ Id. en ferrocarril.
  - Rutas marítimas.
  - Rutas fluviales.
  - Límite de Estado.
  - Límite internacional.

ESCALA 1:1,000,000.

**CARTA POSTAL**  
de la  
**REPUBLICA MEXICANA.**  
HOJA No. 26.

ESTADO de  
**CHIAPAS.**

Dirección General de Correos,  
Sección de Transportes.

JULIO 10 de 1901.

Impreso en México.

LONGITUD ESTE 7° DE MÉXICO



No. de Ruta	Puntos Extremos	Distancia en Kilómetros	Medio de Transporte	Medio de Transporte	Medio de Transporte	Medio de Transporte
2701	Cunduacán y Parícuti	60	62	A PE	27 h.	6240
2702	Macuspana y Salto de Agua (Chiapas) (Chiapas)	67	62	"	33 h.	6968
2703	Minatitlán y Cunduacán (Chiapas)	50	52	GRUPO	8 h.	5200
2704	San Juan Bautista y Cunduacán	84	104	A PE	48 h.	15304
2705	Cunduacán y Huimanguillo	34	34	"	60 h.	15304
2707	S. Juan Bautista y Parícuti	88	104	"	52 h.	6968
2708	S. Juan Bautista y Tenpa (Via directa)	67	62	"	60 h.	17472
2709	S. Juan Bautista y Tenpa	84	104	A PE	60 h.	17472
2710	Vía de los pueblos S. Juan Bautista y Tepic	92	52	"	60 h.	9568
2711	Tecotalpa y Tappalapa	15	52	"	4 1/2 h.	1872
2712	Vacante					

**CARTA POSTAL**  
de la  
**REPUBLICA MEXICANA.**  
**HOJA No. 27.**  
**ESTADO de TABASCO.**

Dirección General de Correos  
Sección de Transportes.

JULIO 1º de 1901.

© 1901 F. O. G. S. P. U. S. A.

- EXPLICACION.**
- ⊙ ADMINISTRACION.
  - SUCURSAL.
  - Agencia.
  - Lugar de tránsito.
  - Correos a p.c.
  - Id. a caballo.
  - Id. en coche.
  - Id. en ferrocarril.
  - Rutas marítimas.
  - Rutas fluviales.
  - Limite de Estado.
  - Limite internacional.

ESCALA 1:1,000,000.

N.º de Ruta	Puntos Extremos.	N.º de Estaciones	Medio de conducción	Distancia en Kilómetros
1850	Hopelchén y Citalá de C.	84	CARRILLO	11 h. 17472
2802	Hopelchén y Citalá de C.	42	"	11 h. 8736
2803	Sahucabchén y Turbide	68	"	10 h. 18104
2804	Hopelchén y Bolonchén	42	"	10 h. 8736
2806	Campeche y Champotón	56	"	29 h. 9854



**EXPLICACION.**

⊙	ADMINISTRACION SUCURSAL
•	Agencia.
○	Lugar de tránsito.
—	Correos a pie.
—	Id. a caballo.
—	Id. en coche.
—	Id. en ferrocarril.
—	Rutas marítimas.
—	Rutas fluviales.
—	Límite de Estado.
—	Límite internacional.

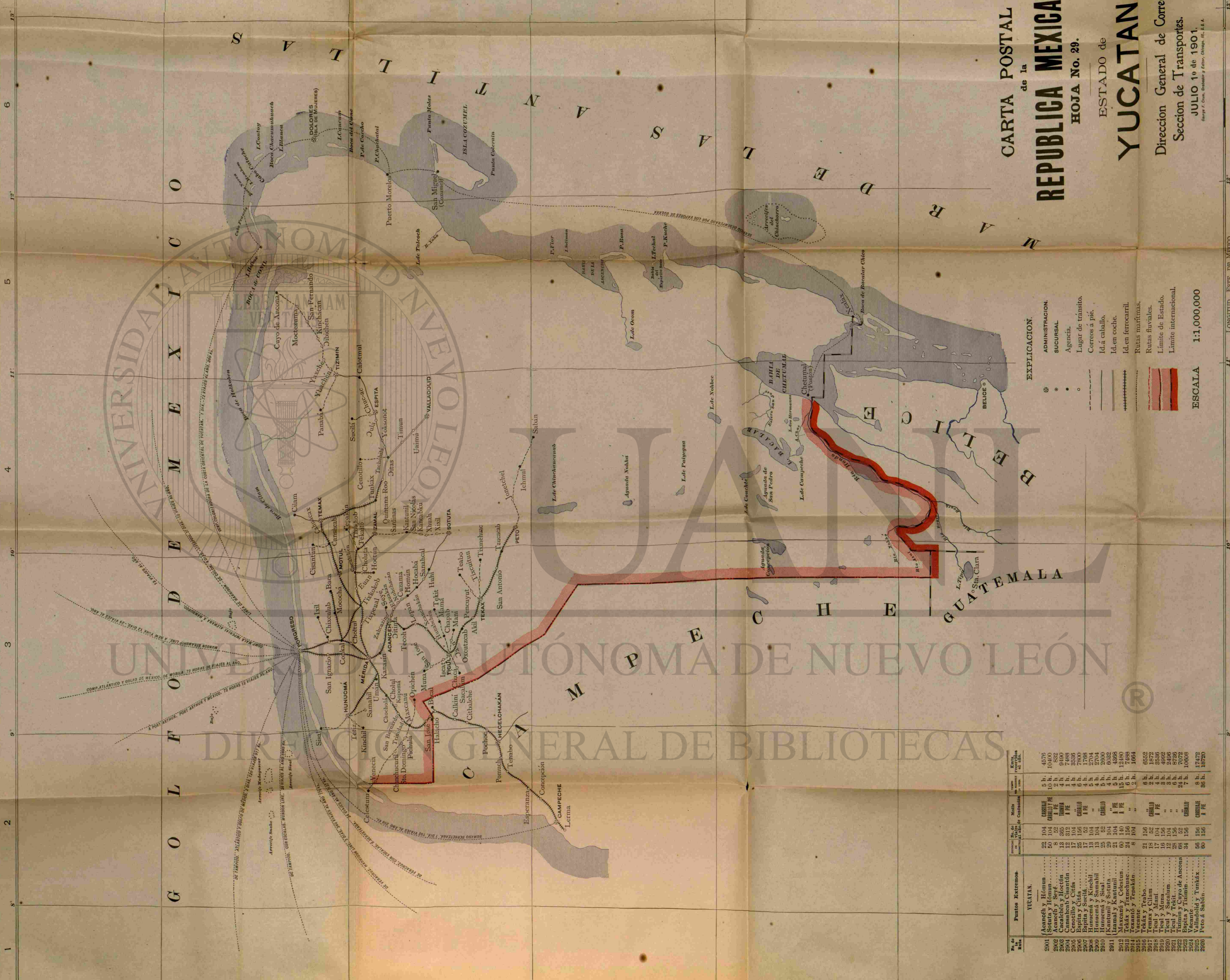
ESCALA 1:1,000,000.

**CARTA POSTAL**  
de la  
**REPUBLICA MEXICANA.**  
HOJA No. 28.

**ESTADO de CAMPECHE.**  
Dirección General de Correos.  
Sección de Transportes.

JULIO 1º de 1901.

LONGITUD Este de México



N. de Ruta	Puntos Extremos	Distancia en Kilómetros	Medio de Transporte	Clase de Servicio	Rutas
2901	YUCATAN.				
2902	Acahualtun y Hucun	22 104	CALENDAL	5 h.	4576
2903	Acahualtun y Seyé	40 232	CALENDAL	10 h.	10400
2904	Acucachén y Hocón	8 232	CALENDAL	2 h.	832
2905	Acucachén y Tixtun	18 895	CALENDAL	4 h.	9480
2906	Acucachén y Tixtun	22 912	CALENDAL	4 h.	9480
2907	Acucachén y Tixtun	17 556	CALENDAL	4 h.	9480
2908	Acucachén y Tixtun	17 52	CALENDAL	4 h.	1788
2909	Acucachén y Tixtun	13 104	CALENDAL	5 h.	5704
2910	Acucachén y Tixtun	25 52	CALENDAL	5 h.	2900
2911	Acucachén y Tixtun	29 104	CALENDAL	4 h.	4082
2912	Acucachén y Tixtun	21 104	CALENDAL	5 h.	4082
2913	Acucachén y Tixtun	20 190	CALENDAL	15 h.	12180
2914	Acucachén y Tixtun	24 104	CALENDAL	5 h.	10684
2915	Acucachén y Tixtun	24 104	CALENDAL	5 h.	10684
2916	Acucachén y Tixtun	21 156	CALENDAL	8 h.	6532
2917	Acucachén y Tixtun	17 104	CALENDAL	4 h.	3536
2918	Acucachén y Tixtun	16 156	CALENDAL	4 h.	3536
2919	Acucachén y Tixtun	16 156	CALENDAL	8 h.	4962
2920	Acucachén y Tixtun	16 156	CALENDAL	8 h.	2406
2921	Acucachén y Tixtun	16 156	CALENDAL	8 h.	2406
2922	Acucachén y Tixtun	65 34	CALENDAL	24 h.	7022
2923	Acucachén y Tixtun	65 34	CALENDAL	7 h.	10605
2924	Acucachén y Tixtun	65 34	CALENDAL	8 h.	17423
2925	Acucachén y Tixtun	80 156	CALENDAL	8 h.	18720
2926	Acucachén y Tixtun	80 156	CALENDAL	8 h.	18720

- EXPLICACION.**
- ⊙ ADMINISTRACION. SUCURSAL
  - Agencia.
  - Lugar de tránsito.
  - Correo a pie.
  - Id. a caballo.
  - Id. en cochec.
  - Id. en ferrocarril.
  - Rutas marítimas.
  - Rutas fluviales.
  - Límite de Estado.
  - Límite internacional.

ESCALA 1:1,000,000

CARTA POSTAL de la REPUBLICA MEXICANA HOJA No. 29.

ESTADO de YUCATAN. Direccion General de Correos. Seccion de Transportes. JULIO 10 de 1901.

2.