




JUAN

UNIVERSIDAD AUTÓNOMA DE NUEVO LEÓN

DIRECCIÓN GENERAL DE BIBLIOTECA

IA767
Q4
14
1902
c.1

C. 1. 1902
MS. A. 9. 4
HA 767



UNIVERSIDAD AUTÓNOMA DE NUEVO LEÓN

DIRECCIÓN GENERAL DE BIBLIOTECAS

6-1 6-21
CENSO

Y

DIVISIÓN TERRITORIAL

DEL

ESTADO DE QUERÉTARO

VERIFICADOS EN 1900



BIBLIOTECA PÚBLICA

MEXICO

OFICINA TIP. DE LA SECRETARÍA DE FOMENTO
Calle de San Andrés número 15

1902

006

SECRETARÍA DE FOMENTO, COLONIZACIÓN É INDUSTRIA

CENSO GENERAL

DE LA

REPÚBLICA MEXICANA

VERIFICADO EL 28 DE OCTUBRE DE 1900


CONFORME Á LAS INSTRUCCIONES
DE LA

DIRECCIÓN GENERAL DE ESTADÍSTICA

Á CARGO DEL

DR. ANTONIO PEÑAFIEL

ESTADO DE QUERÉTARO



UNIVERSIDAD AUTÓNOMA DE NUEVO LEÓN

DIRECCIÓN GENERAL DE BIBLIOTECAS

MEXICO

OFICINA TIP. DE LA SECRETARÍA DE FOMENTO
Calle de San Andrés número 15.


1902



H47C7
.Q4
M4
1902



1080044285



U A N L

CUADROS

UNIVERSIDAD AUTÓNOMA DE NUEVO LEÓN



FONDO BIBLIOTECA
DEL ESTADO DE NUEVO LEÓN

132006



RESUMEN DE LAS HABITACIONES POR MUNICIPALIDADES

DISTRITOS	HABITACIONES						DEPARTAMENTOS			
	Casas de un piso	Casas de dos pisos	Casas de tres pisos	Casas de cuatro pisos	Casas de cinco pisos	Chozas ó Juacas	TOTALES	Número de viviendas en todas las casas	Número de plazas ó de accesorias independientes que hacen todas las casas	TOTALES
Querétaro.										
Municipalidad de Querétaro.....	5,429	202	11	2,641	8,283	5,168	1,258	6,426
" de El Pueblito.....	77	2,210	2,287	199	1	200
" de Santa Rosa.....	217	2,544	2,761	110	110
" de La Cañada.....	1,291	3,604	4,895	1,812	33	1,845
Sumas.....	7,014	202	11	10,999	18,226	6,789	1,292	8,081
Amealco.										
Municipalidad de Amealco.....	2,101	3	1,016	3,120	2,586	3	2,589
" de Huimilpa.....	325	5	1,849	1,679	347	7	354
Sumas.....	2,426	8	2,865	4,799	2,933	10	2,943
San Juan del Río.										
Municipalidad de San Juan del Río.....	2,285	29	6,807	9,121	1,817	132	1,949
" de Tequisquiapa.....	762	3,373	4,135	437	437
Sumas.....	3,047	29	10,180	13,256	2,254	132	2,386
Cadereyta.										
Municipalidad de Cadereyta Méndez.....	556	2	2,422	2,980	497	34	531
" de Bernal.....	307	224	531	324	324
" de Vizarrón.....	112	1,015	1,129	128	128
" de El Doctor.....	1	1,175	1,176	1	1
Sumas.....	976	2	4,836	5,814	950	34	984
Tolimán.										
Municipalidad de Tolimán.....	1,714	3	1,540	3,257	1,209	1,299
" de Colón.....	750	3	2,816	3,569	752	2	754
" de Penamiller.....	400	2	1,160	1,562	444	444
Sumas.....	2,864	8	5,516	8,388	2,495	2	2,497
Jalpan.										
Municipalidad de Jalpan.....	650	6	3,003	3,659	672	672
" de Amoles.....	2,639	1,475	4,114	2,324	354	2,678
" de Landa.....	562	1	1,334	1,887	550	550
Sumas.....	3,841	7	5,812	9,660	3,546	354	3,900
Total del Estado.....	20,168	256	11	39,708	60,143	18,967	1,824	20,791

RESUMEN DE LAS HABITACIONES POR MUNICIPALIDADES

FAMILIAS U HOGARES						Número de casas en construcción	Moradas colectivas y número de personas que las habitan									
Número de familias ó hogares de todas las casas		Número de familias ó hogares de todas las accesorias		Número de familias ó hogares de todos los jacales			Hoteles	Número de personas	Ponches	Número de personas	Mesones	Número de personas	Casas de huéspedes	Número de personas	Hospitales	Número de personas
De una persona	De dos ó más personas	De una persona	De dos ó más personas	De una persona	De dos ó más personas											
820	5,114	104	306	58	2,274	13	5	45	12	117	1	2	2	143
1	195	5	2,190
.....	109	4	2,465
44	1,308	8	3,529	2
865	6,726	104	306	75	7,458	15	5	45	12	117	1	2	2	143
Amealco.																
20	2,590	3	833	39	1
4	317	2	1,305	9
24	2,907	5	2,138	48	1
San Juan del Río.																
154	1,729	5	94	175	4,948	14	2	30	5	83	2	18	1	12
18	379	130	1,894	2	1	6
172	2,108	5	94	305	6,842	16	2	30	6	89	2	18	1	12
Cadereyta.																
49	480	17	17	2,366	2	3	10
.....	331	258
.....	128	16	941
.....	1	1,175
49	940	17	33	4,740	2	3	10
Tolimán.																
25	1,280	36	1,435	1	1	1	2
42	655	36	1,666	60
9	446	20	1,048	2	1	1
76	2,381	92	4,149	62	2	2	1	2
Jalpan.																
8	653	41	2,478	5	1	9	1	5
12	2,311	5	1,459	21
25	525	27	1,147
45	3,489	354	73	5,084	26	1	9	1	5
1,231	18,551	109	771	583	30,411	169	7	65	25	227	3	20	5	162

Continuación del Resumen de las

DISTRITOS	MORADAS COLECTIVAS Y NUMERO DE									
	Casas de alilo	Número de personas	Hogelcias	Número de personas	Colegios de Internos	Número de personas	Pedilones	Número de personas	Pensionadas	Número de personas
Querétaro.										
Municipalidad de Querétaro.....	1	100	1	159	9	450	2	304		
" de El Pueblito.....										
" de Santa Rosa.....										
" de La Cañada.....							1	2		
Sumas.....	1	100	1	159	9	450	3	306		
Amealco.										
Municipalidad de Amealco.....							1	64		
" de Huimilpan.....							1	30		
Sumas.....							2	94		
San Juan del Río.										
Municipalidad de San Juan del Río.....	1	17			2	32	3	144		
" de Tequisquiapa.....							1	22		
Sumas.....	1	17			2	32	4	166		
Cadereyta.										
Municipalidad de Cadereyta Méndez.....					1	10	1	40		
" de Bernal.....										
" de Vizarrón.....							1	25		
" de El Doctor.....										
Sumas.....					1	10	2	65		
Tolimán.										
Municipalidad de Tolimán.....							6	116		
" de Colón.....					1	68	1	15		
" de Penamiller.....							3	51		
Sumas.....					1	68	10	182		
Jalpan.										
Municipalidad de Jalpan.....							4	59		
" de Amoles.....										
" de Landa.....										
Sumas.....							4	59		
Total del Estado.....	2	117	1	159	13	560	25	872		

habitaciones por Municipalidades

PERSONAS QUE LAS HABITAN							TEMPLOS												
Casas correccionales	Número de personas	Cuarteles	Número de personas	Establecimientos militares	Número de personas	Bancas de la Marina Nacional	Número de personas	Del culto católico.—Su categoría						De otros cultos.—Su categoría					
								Catedrales	Parroquias	Iglesias	Capillas	Oratorios	Ermitas	Sinagoga	Totales	Catedrales	Templos	Totales	
		2	243					1	3	15	22	1			42				
									1	2	3				6				
									1	1	3				5				
									1	2	11				14				
		2	243					1	6	20	39	1			67				
									1	4	14	15			34				
									1		7				8				
									2	4	21	15			42				
		2	22																
		1	5						3	5	28	8	1	6	51		1	1	
									1		7				8				
		3	27						4	5	35	8	1	6	59		1	1	
										1	1	13	1		16				
										1	4	2			7				
										1		7	9		17				
										1	3	3	1		8				
									4	8	25	11			48				
		1	13							1	4	1			6				
		1	5							1	1	14		1	17				
										1	2				3				
		2	18							3	7	15		1	26				
		1	10							1	2	5		2	10				
										1	5	2		5	13				
										1		2			3				
		1	10							3	7	9		5	26				
		8	298						1	22	51	144	35	7	8	268		1	1

DISTRITOS	POBLACION POR SEXOS					
	NÚMERO DE HABITANTES			De 1 á 10 días		
	Hombres	Mujeres	Total	H	M	Total
Querétaro.						
Municipalidad de Querétaro.....	19,962	22,963	42,925	20	16	36
" de El Pueblito.....	4,602	4,555	9,157	3	5	8
" de Santa Rosa.....	4,351	4,136	8,487	4	7	11
" de La Cañada.....	9,479	9,337	18,816	7	2	9
Sumas.....	38,394	40,991	79,385	34	30	64
Amealco.						
Municipalidad de Amealco.....	7,986	7,659	15,645	2	5	7
" de Huimilpan.....	3,926	3,721	7,647	2	3	5
Sumas.....	11,912	11,380	23,292	4	8	12
San Juan del Río.						
Municipalidad de San Juan del Río.....	15,216	14,883	30,099	8	9	17
" de Tequisquiapan.....	5,150	5,268	10,418	8	11	19
Sumas.....	20,366	20,151	40,517	16	20	36
Cadereyta Méndez.						
Municipalidad de Cadereyta Méndez.....	6,575	6,729	13,304	1	1
" de Bernal.....	1,163	1,236	2,399	1	1
" de Vizarrón.....	2,085	2,243	4,328	2	2
" de El Doctor.....	3,096	2,955	6,051	2	1	3
Sumas.....	12,919	13,163	26,082	4	3	7
Tolimán.						
Municipalidad de Tolimán.....	5,094	6,180	11,274	3	4	7
" de Colón.....	5,357	5,531	10,888	3	4	7
" de Peñamiller.....	2,993	2,862	5,855	1	3	4
Sumas.....	13,444	14,573	28,017	7	11	18
Jalpan.						
Municipalidad de Jalpan.....	7,488	7,519	15,007	6	1	7
" de Amoles.....	6,906	6,054	12,960	3	1	4
" de Landa.....	3,661	3,468	7,129	4	4
Sumas.....	18,055	17,041	35,096	9	6	15
TOTAL DEL ESTADO.....	115,090	117,299	232,389	74	78	152

POBLACION POR EDADES											
De 11 á 20 días			De 21 á 30 ó 31 días			De 2 á 6 meses			De 7 á 12 meses		
H	M	Total	H	M	Total	H	M	Total	H	M	Total
23	22	45	48	45	93	259	293	552	517	655	1,172
1	7	8	8	6	14	83	91	174	179	192	371
4	3	7	15	9	24	75	76	151	168	165	333
5	9	14	23	19	42	163	168	331	357	354	711
33	41	74	94	79	173	580	628	1,208	1,221	1,366	2,587
2	5	7	28	26	54	113	137	250	381	347	728
1	7	8	10	16	26	84	90	174	170	169	339
3	12	15	38	42	80	197	227	424	551	516	1,067
12	9	21	49	52	101	226	227	453	540	524	1,064
4	7	11	18	16	34	91	78	169	203	168	371
16	16	32	67	68	135	317	305	622	743	692	1,435
2	3	5	13	9	22	73	59	132	216	216	432
1	1	4	4	8	10	15	25	46	31	77
.....	1	1	2	2	20	19	39	65	88	153
.....	2	1	3	11	14	25	81	85	166
3	4	7	19	16	35	114	107	221	408	420	828
3	2	5	4	14	18	87	108	195	233	252	485
3	4	7	19	14	33	89	105	194	210	198	408
3	2	5	8	7	15	55	43	98	133	110	243
9	8	17	31	35	66	231	256	487	576	560	1,136
3	4	7	10	11	21	89	99	188	246	247	493
1	2	3	10	4	14	47	31	78	184	177	361
1	6	7	6	8	14	75	49	124	131	125	256
5	12	17	26	23	49	211	179	390	561	549	1,110
69	93	162	275	263	538	1,650	1,702	3,352	4,060	4,103	8,163

DISTRITOS	De 2 años			De 3 años		
	H	M	Total	H	M	Total
	Querétaro.					
Municipalidad de Querétaro.....	572	577	1,149	479	475	954
" de El Pueblito.....	139	127	266	106	106	212
" de Santa Rosa.....	150	134	284	113	123	236
" de La Cañada.....	272	257	529	240	247	487
Sumas.....	1,133	1,095	2,228	938	951	1,889
Amealco.						
Municipalidad de Amealco.....	247	244	491	275	254	529
" de Huimilpan.....	128	134	262	119	126	245
Sumas.....	375	378	753	394	380	774
San Juan del Río.						
Municipalidad de San Juan del Río.....	509	538	1,047	466	403	869
" de Tequisquiapan.....	157	159	316	151	151	302
Sumas.....	666	697	1,363	617	554	1,171
Cadereyta Méndez.						
Municipalidad de Cadereyta Méndez.....	197	200	397	165	179	344
" de Bernal.....	48	32	80	22	21	43
" de Vizarrón.....	66	87	153	67	66	133
" de El Doctor.....	90	80	170	81	84	165
Sumas.....	401	399	800	335	350	685
Tolimán.						
Municipalidad de Tolimán.....	161	159	320	162	145	307
" de Colón.....	173	163	336	143	152	295
" de Peñamiller.....	103	84	187	81	79	160
Sumas.....	437	406	843	386	376	762
Jalpan.						
Municipalidad de Jalpan.....	214	225	439	219	211	430
" de Amoles.....	172	173	345	172	159	331
" de Landa.....	117	100	217	140	101	241
Sumas.....	503	498	1,001	531	471	1,002
TOTAL DEL ESTADO.....	3,515	3,473	6,988	3,201	3,082	6,283

POBLACION POR EDADES

De 4 años			De 5 años			De 6 á 10 años			De 11 á 15 años		
H	M	Total	H	M	Total	H	M	Total	H	M	Total
473	414	887	482	492	974	2,303	2,233	4,536	2,173	2,231	4,404
112	113	225	130	129	259	621	571	1,192	520	449	969
110	110	220	120	125	245	579	518	1,097	481	429	910
219	226	445	226	217	443	1,206	1,079	2,285	1,144	1,002	2,146
914	863	1,777	958	963	1,921	4,709	4,401	9,110	4,318	4,111	8,429
234	243	477	264	280	544	1,193	1,064	2,257	710	714	1,424
132	128	260	142	117	259	557	483	1,040	279	373	652
366	371	737	406	397	803	1,750	1,547	3,297	1,089	1,087	2,176
408	377	785	461	378	839	2,111	1,984	4,095	1,736	1,500	3,236
148	144	292	135	153	288	726	679	1,405	568	506	1,074
556	521	1,077	596	531	1,127	2,837	2,663	5,500	2,304	2,006	4,310
170	166	336	167	165	332	982	951	1,933	753	609	1,362
33	27	60	38	26	64	196	165	361	131	134	265
71	79	150	70	50	120	357	338	695	232	202	434
84	101	185	86	84	170	488	449	937	387	311	698
358	373	731	361	325	686	2,023	1,903	3,926	1,503	1,256	2,759
131	143	274	153	150	303	729	760	1,489	538	546	1,084
132	170	302	135	144	279	729	640	1,369	671	571	1,242
86	93	179	79	81	160	490	430	920	359	321	680
349	406	755	367	375	742	1,948	1,830	3,778	1,568	1,438	3,006
215	196	411	224	249	473	1,089	974	2,063	839	813	1,652
180	179	359	181	161	342	865	715	1,580	787	657	1,444
121	105	226	129	91	220	569	473	1,042	412	359	771
516	480	996	534	501	1,035	2,523	2,162	4,685	2,038	1,829	3,867
3,059	3,014	6,073	3,222	3,092	6,314	15,790	14,506	30,296	12,820	11,727	24,547

DISTRITOS	De 16 á 20 años			De 21 á 25 años		
	H	M	Total	H	M	Total
	Querétaro.					
Municipalidad de Querétaro.....	2,166	2,707	4,873	1,621	2,067	3,688
" de El Pueblito.....	483	563	1,046	294	401	695
" de Santa Rosa.....	441	512	953	336	339	675
" de La Cañada.....	963	1,106	2,069	659	723	1,382
Sumas.....	4,053	4,888	8,941	2,910	3,530	6,440
Amealco.						
Municipalidad de Amealco.....	774	947	1,721	606	650	1,256
" de Huimilpan.....	364	473	837	306	324	630
Sumas.....	1,138	1,420	2,558	912	974	1,886
San Juan del Río.						
Municipalidad de San Juan del Río.....	1,516	1,678	3,194	1,087	1,207	2,294
" de Tequisquiapan.....	475	612	1,087	362	428	790
Sumas.....	1,991	2,290	4,281	1,449	1,635	3,084
Cadereyta Méndez.						
Municipalidad de Cadereyta Méndez.....	725	782	1,507	424	538	962
" de Bernal.....	105	137	242	77	92	169
" de Vizarrón.....	198	260	458	151	179	330
" de El Doctor.....	341	385	726	234	247	481
Sumas.....	1,369	1,564	2,933	886	1,056	1,942
Tolimán.						
Municipalidad de Tolimán.....	467	767	1,234	324	477	801
" de Colón.....	491	635	1,126	381	461	842
" de Peñamiller.....	302	325	627	205	217	422
Sumas.....	1,260	1,727	2,987	910	1,155	2,065
Jalpan.						
Municipalidad de Jalpan.....	855	988	1,843	644	681	1,325
" de Amoles.....	898	915	1,813	572	580	1,152
" de Landa.....	347	459	806	300	311	611
Sumas.....	2,100	2,362	4,462	1,516	1,572	3,088
TOTAL DEL ESTADO.....	11,911	14,251	26,162	8,583	9,922	18,505

POBLACION POR EDADES

De 26 á 30 años			De 31 á 35 años			De 36 á 40 años			De 41 á 45 años		
H	M	Total	H	M	Total	H	M	Total	H	M	Total
1,801	2,363	4,164	1,218	1,347	2,565	1,687	1,982	3,669	789	922	1,711
437	529	966	228	187	415	393	400	793	151	123	274
411	462	873	213	153	366	334	341	675	128	99	227
864	1,013	1,877	463	410	873	759	809	1,568	277	255	532
3,513	4,367	7,880	2,122	2,097	4,219	3,173	3,532	6,705	1,345	1,399	2,744
814	805	1,619	412	365	777	617	591	1,208	262	217	479
393	386	779	191	147	338	267	261	528	149	91	240
1,207	1,191	2,398	603	512	1,115	884	852	1,736	411	308	719
1,344	1,535	2,879	731	758	1,489	1,178	1,097	2,275	507	480	987
476	584	1,060	247	208	455	373	400	773	148	127	275
1,820	2,119	3,939	978	966	1,944	1,551	1,497	3,048	655	607	1,262
649	733	1,382	283	346	629	515	595	1,110	221	178	399
96	152	248	62	70	132	94	106	200	29	39	68
181	236	417	88	97	185	160	166	326	68	40	108
305	333	638	137	117	254	295	257	552	75	70	145
1,231	1,454	2,685	570	630	1,200	1,064	1,124	2,188	393	327	720
482	698	1,180	269	322	591	391	528	919	168	178	346
457	568	1,025	222	257	479	428	433	861	164	166	330
283	310	593	124	126	250	236	233	469	68	61	129
1,222	1,576	2,798	615	705	1,320	1,055	1,194	2,249	400	405	805
713	806	1,519	368	375	743	611	594	1,205	233	216	449
844	786	1,630	317	237	554	622	497	1,119	182	140	322
338	369	707	144	136	280	284	269	553	99	91	190
1,895	1,961	3,856	829	748	1,577	1,517	1,360	2,877	514	447	961
10,888	12,668	23,556	5,717	5,658	11,375	9,244	9,559	18,803	3,718	3,493	7,211

DISTRITOS	De 46 á 50 años			De 51 á 55 años		
	H	M	Total	H	M	Total
	Querétaro.					
Municipalidad de Querétaro.....	1,182	1,446	2,628	476	576	1,052
" de El Pueblito.....	265	236	501	74	58	132
" de Santa Rosa.....	271	228	499	74	53	127
" de La Cañada.....	606	565	1,171	184	167	351
Sumas.....	2,324	2,475	4,799	808	854	1,662
Amealco.						
Municipalidad de Amealco.....	396	313	709	163	139	302
" de Huimilpan.....	197	170	367	73	53	126
Sumas.....	593	483	1,076	236	192	428
San Juan del Río.						
Municipalidad de San Juan del Río.....	781	753	1,534	292	268	560
" de Tequisquiapan.....	301	302	603	90	71	161
Sumas.....	1,082	1,055	2,137	382	339	721
Cadereyta Méndez.						
Municipalidad de Cadereyta Méndez.....	361	396	757	114	94	208
" de Bernal.....	76	66	142	18	23	41
" de Vizarrón.....	99	91	190	38	47	85
" de El Doctor.....	151	121	272	48	40	88
Sumas.....	687	674	1,361	218	204	422
Tolimán.						
Municipalidad de Tolimán.....	252	310	562	108	101	209
" de Colón.....	292	297	589	117	94	211
" de Peñamiller.....	142	132	274	52	48	100
Sumas.....	686	739	1,425	277	243	520
Jalpan.						
Municipalidad de Jalpan.....	377	340	717	139	109	248
" de Amoles.....	350	255	605	85	64	149
" de Landa.....	185	169	354	51	38	89
Sumas.....	912	764	1,676	275	211	486
TOTAL DEL ESTADO.....	6,284	6,190	12,474	2,196	2,043	4,239

POBLACION POR EDADES

De 56 á 60 años			De 61 á 65 años			De 66 á 70 años			De 71 á 75 años		
H	M	Total	H	M	Total	H	M	Total	H	M	Total
768	943	1,711	272	337	609	360	425	785	79	139	218
202	158	360	64	39	103	54	35	89	22	8	30
180	130	310	39	21	60	54	36	90	14	12	26
417	359	776	95	85	180	177	126	303	51	28	79
1,567	1,590	3,157	470	482	952	645	622	1,267	166	187	353
242	156	398	96	62	158	77	45	122	14	19	33
116	81	197	54	36	90	54	31	85	23	5	28
358	237	595	150	98	248	131	76	207	37	24	61
626	553	1,179	193	185	378	225	188	413	54	62	116
229	243	472	63	59	122	99	88	187	18	16	34
855	796	1,651	256	244	500	324	276	600	72	78	150
241	230	471	74	67	141	103	100	203	26	12	38
39	46	85	10	10	20	15	16	31	1	8	9
70	81	151	21	25	46	33	41	74	15	12	27
84	81	165	25	26	51	32	10	42	10	3	13
434	438	872	130	128	258	183	167	350	52	35	87
195	278	473	60	57	117	77	87	164	19	21	40
236	200	436	72	59	131	107	81	188	24	19	43
83	79	162	27	21	48	43	22	65	10	4	14
514	557	1,071	159	137	296	227	190	417	53	44	97
196	210	406	63	64	127	69	61	130	17	14	31
220	149	369	41	25	66	68	39	107	11	12	23
90	99	189	39	27	66	33	31	64	7	7	14
506	458	964	143	116	259	170	131	301	35	33	68
4,234	4,076	8,310	1,308	1,205	2,513	1,680	1,462	3,142	415	401	816

DISTRITOS	De 76 á 80 años			De 81 á 85 años		
	H	M	Total	H	M	Total
	Querétaro.					
Municipalidad de Querétaro.....	87	128	215	25	22	47
" de El Pueblito.....	15	11	26	1	1	2
" de Santa Rosa.....	16	10	26	2	2
" de La Cañada.....	46	38	84	11	9	20
Sumas.....	164	187	351	37	34	71
Amealco.						
Municipalidad de Amealco.....	36	20	56	7	3	10
" de Huimilpan.....	11	12	23	1	2	3
Sumas.....	47	32	79	8	5	13
San Juan del Río.						
Municipalidad de San Juan del Río.....	78	66	144	15	9	24
" de Tequisquiapan.....	32	35	67	7	3	10
Sumas.....	110	101	211	22	12	34
Cadereyta Méndez.						
Municipalidad de Cadereyta Méndez.....	58	53	111	7	2	9
" de Bernal.....	8	5	13	3	6	9
" de Vizarrón.....	8	25	33	2	3	5
" de El Doctor.....	19	19	38	6	16	22
Sumas.....	93	102	195	18	27	45
Tolimán.						
Municipalidad de Tolimán.....	37	41	78	9	9	18
" de Colón.....	35	23	58	13	3	16
" de Peñamiller.....	14	23	37	2	3	5
Sumas.....	86	87	173	24	15	39
Jalpan.						
Municipalidad de Jalpan.....	31	20	51	4	3	7
" de Amoles.....	33	34	67	9	2	11
" de Landa.....	20	19	39	3	6	9
Sumas.....	84	73	157	16	11	27
TOTAL DEL ESTADO.....	584	582	1,166	125	104	229

POBLACION POR EDADES

De 86 á 90 años			De 91 á 95 años			De 96 á 100 años			De más de 100 años		
H	M	Total	H	M	Total	H	M	Total	H	M	Total
20	36	56	10	4	14	2	6	8	2	2
11	1	12	2	2	4	1	4	5
1	1	2	2	2	1	1	2	4	6
6	8	14	1	1	1	1
38	46	84	13	8	21	4	11	15	2	6	8
13	4	17	5	2	7	2	1	3
2	1	3	1	2	3
15	5	20	6	4	10	2	1	3
17	17	34	3	3	6	2	3	5	1	1	2
9	7	16	2	1	3	3	3	6
26	24	50	5	4	9	5	6	11	1	1	2
8	13	21	2	2	2	1	3	3	3
1	3	4	1	1
3	7	10	1	1
13	5	18	3	6	9
25	28	53	5	8	13	2	1	3	3	3
8	7	15	2	2	3	3	6
8	10	18	2	2	4	1	4	5	1	1
3	1	4	2	2	4	1	2	3
19	18	37	4	2	6	4	9	13	1	3	4
8	3	11	5	4	9	1	1	2
13	10	23	3	3	6	5	2	7	2	2
11	6	17	4	4	1	2	3	1	1
32	19	51	12	7	19	7	5	12	1	2	3
155	140	295	45	33	78	24	33	57	5	15	20

DISTRITOS	POBLACION POR EDADES					
	Se ignora			TOTAL GENERAL		
	H	M	Total	Hombres	Mujeres	Total
Querétaro.						
Municipalidad de Querétaro.....	50	58	108	19,962	22,963	42,925
" de El Pueblito.....	3	3	6	4,602	4,555	9,157
" de Santa Rosa.....	18	31	49	4,351	4,136	8,487
" de La Cañada.....	37	56	93	9,479	9,337	18,816
Sumas.....	108	148	256	38,394	40,991	79,385
Amealco.						
Municipalidad de Amealco.....	1	1	2	7,986	7,659	15,645
" de Huimilpan.....				3,926	3,721	7,647
Sumas.....	1	1	2	11,912	11,380	23,292
San Juan del Río.						
Municipalidad de San Juan del Río.....	40	19	59	15,216	14,883	30,099
" de Tequisquiapan.....	7	9	16	5,150	5,268	10,418
Sumas.....	47	28	75	20,366	20,151	40,517
Cadereyta Méndez.						
Municipalidad de Cadereyta Méndez.....	24	28	52	6,575	6,729	13,304
" de Bernal.....				1,163	1,236	2,399
" de Vizarrón.....				2,085	2,243	4,328
" de El Doctor.....	6	9	15	3,096	2,955	6,051
Sumas.....	30	37	67	12,919	13,163	26,082
Tolimán.						
Municipalidad de Tolimán.....				5,094	6,180	11,274
" de Colón.....	19	13	32	5,357	5,531	10,888
" de Peñamiller.....		53	53	2,993	2,862	5,855
Sumas.....	19	66	85	13,444	14,573	28,017
Jalpan.						
Municipalidad de Jalpan.....				7,488	7,519	15,007
" de Amoles.....	31	43	74	6,906	6,054	12,960
" de Landa.....	3	8	11	3,661	3,468	7,129
Sumas.....	34	51	85	18,055	17,041	35,096
TOTAL DEL ESTADO.....	239	331	570	115,090	117,299	232,389

Entidad política de la República á que pertenece el lugar del nacimiento de los mexicanos											
Aguascalientes			Baja California			Campeche			Coahuila		
H	M	Total	H	M	Total	H	M	Total	H	M	Total
12	8	20							3	2	5
1	1	2									
13	9	22							3	2	5
2	4	6	1		1						
2	4	6	1		1						
15	13	28	1		1				3	2	5

DISTRITOS	ENTIDAD POLITICA DE LA					
	Colima			Chiapas		
	H	M	Total	H	M	Total
Querétaro.						
Municipalidad de Querétaro.....	1	2	3	1	1
" de El Pueblito.....
" de Santa Rosa.....
" de La Cañada.....
Sumas.....	1	2	3	1	1
Amealco.						
Municipalidad de Amealco.....
" de Huimilpan.....
Sumas.....
San Juan del Río.						
Municipalidad de San Juan del Río.....	1	1
" de Tequisquiapan.....
Sumas.....	1	1
Cadereyta Méndez.						
Municipalidad de Cadereyta Méndez.....
" de Bernal.....
" de Vizarrón.....
" de El Doctor.....
Sumas.....
Tolimán.						
Municipalidad de Tolimán.....
" de Colón.....
" de Peñamiller.....
Sumas.....
Jalpan.						
Municipalidad de Jalpan.....
" de Amoles.....
" de Landa.....
Sumas.....
TOTAL DEL ESTADO.....	1	3	4	1	1

REPUBLICA A QUE PERTENECE EL LUGAR DEL NACIMIENTO
DE LOS MEXICANOS

Chihuahua			Distrito Federal			Durango			Guanajuato		
H	M	Total	H	M	Total	H	M	Total	H	M	Total
7	2	9	13	12	25	30	38	68	2,106	2,431	4,537
.....	2	2	252	244	496
.....	8	13	21
.....	2	2	202	202	404
7	2	9	13	14	27	32	38	70	2,568	2,890	5,458
.....	1	1	13	16	29	16	6	22
.....	1	1	6	6	12	19	25	44
.....	2	2	19	22	41	35	31	66
.....	1	1	8	16	24	1	1	2	114	84	198
.....	1	2	3	6	3	9
.....	1	1	9	18	27	1	1	2	120	87	207
.....	2	3	5
.....	9	5	14
.....
.....	11	8	19
.....
.....	43	29	72
.....	2	2	1	1	31	32	63
.....	23	40	63
.....	2	2	1	1	97	101	198
.....
.....	278	236	514
.....	1	1
.....	9	9	18
.....	288	245	533
7	3	10	26	32	58	53	61	114	3,119	3,362	6,481

DISTRITOS	ENTIDAD POLITICA DE LA					
	Guerrero			Hidalgo		
	H	M	Total	H	M	Total
Querétaro.						
Municipalidad de Querétaro.....	11	7	18	33	29	62
" de El Pueblito.....					1	1
" de Santa Rosa.....					2	2
" de La Cañada.....				8	1	9
Sumas.....	11	7	18	41	33	74
Amealco.						
Municipalidad de Amealco.....				218	174	392
" de Huimilpan.....				1		1
Sumas.....				219	174	393
San Juan del Río.						
Municipalidad de San Juan del Río.....				241	303	544
" de Tequisquiapan.....				57	43	100
Sumas.....				298	346	644
Cadereyta Méndez.						
Municipalidad de Cadereyta Méndez.....				14	10	24
" de Bernal.....						
" de Vizarrón.....						
" de El Doctor.....						
Sumas.....				14	10	24
Tolimán.						
Municipalidad de Tolimán.....				9	3	12
" de Colón.....				1		1
" de Peñamiller.....				1		1
Sumas.....				11	3	14
Jalpan.						
Municipalidad de Jalpan.....				31	29	60
" de Amoles.....				167	189	356
" de Landa.....						
Sumas.....				198	218	416
TOTAL DEL ESTADO.....	11	7	18	781	784	1,565

REPUBLICA A QUE PERTENECE EL LUGAR DEL NACIMIENTO DE LOS MEXICANOS

Jalisco			México			Michoacán			Morelos		
H	M	Total	H	M	Total	H	M	Total	H	M	Total
41	55	96	244	298	542	117	99	216	7	3	10
3	1	4	6	11	17	4	5	9		1	1
			1	1	2						
5	4	9	56	48	104	5	3	8	2		2
49	60	109	307	358	665	126	107	233	9	4	13
18	14	32	308	279	587	259	269	528			
			5	4	9	3	2	5			
18	14	32	313	283	596	262	271	533			
24	23	47	102	119	221	13	16	29	2	1	3
1		1	5	4	9						
25	23	48	107	123	230	13	16	29	2	1	3
			3	1	4					1	1
			11	15	26						
			14	16	30					1	1
				2	2						
			5	6	11	3		3			
10	2	12					1	1			
10	2	12	5	8	13	3	1	4			
1		1		2	2		1	1			
1		1		2	2		1	1			
103	99	202	746	790	1,536	404	396	800	11	6	17

DISTRITOS	ENTIDAD POLITICA DE LA					
	Nuevo Leon			Oaxaca		
	H	M	Total	H	M	Total
Querétaro.						
Municipalidad de Querétaro.....	9	10	19	6	1	7
" de El Pueblito.....						
" de Santa Rosa.....		1	1			
" de La Cañada.....						
Sumas.....	9	11	20	6	1	7
Amealco.						
Municipalidad de Amealco.....				2		2
" de Huimilpan.....						
Sumas.....				2		2
San Juan del Río.						
Municipalidad de San Juan del Río.....				4	3	7
" de Tequisquiapan.....						
Sumas.....				4	3	7
Cadereyta Méndez.						
Municipalidad de Cadereyta Méndez.....						
" de Bernal.....						
" de Vizarrón.....						
" de El Doctor.....						
Sumas.....						
Tolimán.						
Municipalidad de Tolimán.....						
" de Colón.....						
" de Peñamiller.....						
Sumas.....						
Jalpan.						
Municipalidad de Jalpan.....						
" de Amoles.....						
" de Landa.....						
Sumas.....						
TOTAL DEL ESTADO.....	9	11	20	12	4	16

REPUBLICA A QUE PERTENECE EL LUGAR DEL NACIMIENTO DE LOS MEXICANOS											
Puebla			Querétaro			San Luis Potosí			Sinaloa		
H	M	Total	H	M	Total	H	M	Total	H	M	Total
36	30	66	16,967	19,540	36,507	59	62	121	1	1	2
			4,325	4,280	8,605	9	6	15			
			4,340	4,120	8,460						
2	2	4	9,151	9,036	18,187	2	9	11			
38	32	70	34,783	36,976	71,759	70	77	147	1	1	2
1	1	2	7,114	6,852	13,966	10	2	12		1	1
			3,891	3,683	7,574		1	1			
1	1	2	11,005	10,535	21,540	10	3	13		1	1
5	1	6	14,649	14,273	28,922	3	2	5			
			5,062	5,201	10,263						
5	1	6	19,711	19,474	39,185	3	2	5			
			6,529	6,689	13,218	2	1	3			
			1,154	1,231	2,385						
			2,074	2,228	4,302						
			3,080	2,943	6,023						
			12,837	13,091	25,928	2	1	3			
			5,008	6,113	11,121	6		6			
			5,302	5,490	10,792	6	3	9			
			2,954	2,818	5,772						
			13,264	14,421	27,685	12	3	15			
			6,847	6,930	13,777	326	314	640			
			6,794	5,958	12,752						
1	1	2	3,324	3,143	6,467	158	121	279			
1	1	2	16,965	16,031	32,996	484	435	919			
44	35	79	108,565	110,528	219,093	581	521	1,102	1	2	3

DISTRITOS	Entidad política de la República á que pertenece el lugar el nacimiento los mexicanos									
	Yucatán			Zacatecas			Se ignora			
	H	M	Total	H	M	Total	H	M	Total	
Querétaro.										
Municipalidad de Querétaro.....				17	20	37	173	240	413	
" de El Pueblito.....										
" de Santa Rosa.....					1	1	32	24	56	
" de La Cañada.....										
Sumas.....				17	21	38	205	264	469	
Amealco.										
Municipalidad de Amealco.....							26	44	70	
" de Huimilpan.....										
Sumas.....							26	44	70	
San Juan del Rio.										
Municipalidad de San Juan del Rio.....				1	2	3	8	4	12	
" de Tequisquiapan.....							14	14	28	
Sumas.....				1	2	3	22	18	40	
Cadereyta Méndez.										
Municipalidad de Cadereyta Méndez.....							21	20	41	
" de Bernal.....										
" de Vizarrón.....							16	12	28	
" de El Doctor.....										
Sumas.....							37	32	69	
Tolimán.										
Municipalidad de Tolimán.....							28	33	61	
" de Colón.....										
" de Peñamiller.....										
Sumas.....							28	33	61	
Jalpan.										
Municipalidad de Jalpan.....							1	8	9	
" de Amoles.....							109	95	204	
" de Landa.....										
Sumas.....							110	103	213	
TOTAL DEL ESTADO.....				18	23	41	428	494	922	

Nación ó país de su residencia de donde han salido los extranjeros											
Alemania y colonias			Argentina			Australia			Austria-Hungría		
H	M	Total	H	M	Total	H	M	Total	H	M	Total
5	1	6	1		1	1		1			1
5	1	6	1		1	1		1	1		1
1	2	3									
1	2	3									
6	3	9	1		1	1		1	1		1

DISTRITOS	NACION O PAIS DE SU					
	Bélgica			Canadá		
	H	M	Total	H	M	Total
Querétaro.						
Municipalidad de Querétaro.....						
" de El Pueblito.....						
" de Santa Rosa.....						
" de La Cañada.....						
Sumas.....						
Amealco.						
Municipalidad de Amealco.....						
" de Huimilpan.....						
Sumas.....						
San Juan del Río.						
Municipalidad de San Juan del Río.....		2	2			
" de Tequisquiapan.....						
Sumas.....		2	2			
Cadereyta Méndez.						
Municipalidad de Cadereyta Méndez.....						
" de Bernal.....						
" de Vizarrón.....						
" de El Doctor.....						
Sumas.....						
Tolimán.						
Municipalidad de Tolimán.....						
" de Colón.....				1	1	2
" de Peñamiller.....						
Sumas.....				1	1	2
Jalpan.						
Municipalidad de Jalpan.....						
" de Amoles.....						
" de Landa.....						
Sumas.....						
TOTAL DEL ESTADO.....		2	2	1	1	2

RESIDENCIA DE DONDE HAN SALIDO LOS EXTRANJEROS

Cuba			China			España y colonias			Estados Unidos		
H	M	Total	H	M	Total	H	M	Total	H	M	Total
						15	7	22	8	3	11
						2	4	6			
						2		2			
						11	3	14			
						30	14	44	8	3	11
2	2	4	1		1	16	11	27	2		2
						4		4			
2	2	4	1		1	20	11	31	2		2
						1	3	4		1	1
						1	3	4		1	1
						6		6			
						3		3			
						9		9			
						5	1	6			
						5	1	6			
2	2	4	1		1	65	29	94	10	4	14

DISTRITOS	NACION O PAIS DE SU RESIDEN					
	Francia y colonias			Grecia		
	H	M	Total	H	M	Total
Querétaro.						
Municipalidad de Querétaro.....	3	1	4			
" de El Pueblito.....						
" de Santa Rosa.....						
" de La Cañada.....						
Sumas.....	3	1	4			
Amealco.						
Municipalidad de Amealco.....						
" de Huimilpan.....						
Sumas.....						
San Juan del Río.						
Municipalidad de San Juan del Río.....				8	6	14
" de Tequisquiapan.....						
Sumas.....				8	6	14
Cadereyta Méndez.						
Municipalidad de Cadereyta Méndez.....						
" de Bernal.....						
" de Vizarrón.....						
" de El Doctor.....						
Sumas.....						
Tolimán.						
Municipalidad de Tolimán.....						
" de Colón.....						
" de Peñamiller.....						
Sumas.....						
Jalpan.						
Municipalidad de Jalpan.....						
" de Amoles.....						
" de Landa.....						
Sumas.....						
TOTAL DEL ESTADO.....	3	1	4	8	6	14



U A N

UNIVERSIDAD AUTÓNOMA DE NUEVO LEÓN

DIRECCIÓN GENERAL DE BIBLIOTECA

