

Pesca de la ballena en el oceano Pacifico.

LECCION LVIII.

Cuál es su poblacion?

2,000,000 habitantes.

Qué gobierno tiene este país?

Republicano.

Qué religion es la de los peruanos?

La católica. La antigua era la idolatría; adoraban al Sol, del cual creían que descendían los Incas.

Cómo está dividida la república?

En 16 departamentos y 71 provincias; hay además un territorio considerable habitado por indios independientes, al cual se da el nombre de Pampas.

Cuál es la capital del Perú?

Lima, sobre el rio Rimac, con una poblacion de 120,000 habitantes, una catedral bastante hermosa, 55 templos, casa de moneda, varios establecimientos de beneficencia, una afamada universidad, varios colejos, 3 bibliotecas, un teatro, una gran

plaza de toros, y hermosos paseos.

Cuál es el clima de Lima?

Delicioso; y es de notarse que en aquella localidad nunca llueve, pero cae rocío de noche.

Qué dista Lima del Pacifico?

Dos leguas, y está á la altura de 516 pies sobre el nivel del mar.

Qué son los 16 Departamentos y sus capitales?

Piura, Lima, Callao, Yca, Arequipa, Moquegua, Cajamarca, Huancavelica, Ayacucho, Cuzco y Puno, Departamentos con capitales de los mismos nombres, y Libertad, cuya capital es Trujillo; Ancachs, Huaras; Loreto, Moyobamba; Junin, Cerro de Pasco; Amazonas, —.

Qué aspecto presenta el país?

En la costa, su terreno es llano, arenoso y árido; en lo interior se elevan las majestuosas cimas de los Andes, donde el rigor del frio mata la vegetacion; pero los valles son en lo jeneral fértiles y bien cultivados, y presentan aspectos bellísimos.



Vestido de las señoras de las Azores; islas sanas y fértiles, al oriente de la América Setentrional, en el hemisferio occidental.

LECCION LIX.

Cuáles son las capitales de los departamentos de Cuzco y de Lima?

Del primero lo es Cuzco y del segundo la ciudad de Lima ya mencionada.

Qué especie de clima reina en el Perú?

La parte oriental por lo jeneral es cálida y mal sana; en las altas montañas el invierno es perpétuo, y en los valles se encuentra una gran diversidad de climas.

Cuáles son sus principales producciones vegetales?

Trigo, cebada, maiz, yuca, quina, cacao, azúcar, tabaco, maderas varias, y una infinidad de frutas, y de plantas medicinales.

Qué es lo que da al Perú la reputacion de país rico?

Sus muy abundantes minas de oro, plata, azogue, salitre y sal. A principios del siglo pasado se beneficiaban como 80 minas de oro y cerca de 200 de plata.

En qué distritos es que son superiores estos metales?

El oro de San Juan de Oro, de Conchuchos, y de Mayunmarca es el mejor; y es muy estimada la plata de Cerro de Pasco.

Qué es lo que constituye hoy la principal fuente de riqueza del Perú?

El huano de que están cubiertas sus islas inmediatas, y que se emplea para fertilizar la tierra.



Vista de Nueva Orleans.

LECCION LX.

Qué islas notables hay en este país, de las cuales se saca el hilano?

Lobos de Tierra ó de Sotavento, y el archipiélago de 17 islotes, llamado Lobos de Mar ó de Barlovento.

Cuáles son los principales rios del Perú?

El Alto Amazonas; y el Apurimac, el Jauja y el Ucayale, que con sus aguas engrosan al primero.

Qué lagos notables hay en el Perú?

El Titicaca, que es el segundo, en estension, de la América Meridional; y el de Reyes, que tiene 90 millas de circunferencia.

Qué nevados y picos volcánicos se encuentran en el Perú?

Los mas notables son, el volcan de Guatatiéri á 20,400 piés de elevacion sobre el oceano; el de Arequipa á 20,000, y el nevado de Sasaguanca á 19,500.

Qué es lo que se llama Mesa del lago Titicaca?

Es una llanura situada entre los volcanes de Sorata, Illimani, Guatatiéri, Tacora y Arequipa.

Qué tiene de notable esta llanura?

Que es la mas elevada del mundo, despues de la del Tibet, quedando á mas de 15,000 piés sobre el nivel del oceano.

Cuántas millas tiene la Mesa, en su mayor largo?

330 millas.

Y cuál es su ancho?

Varia de 50 á 116 millas.



Entrada de Lima.

LECCION LXI.**BOLIVIA.**

A qué país pertenecía Bolivia ántes de 1825?

Al Perú, y se llamaba Alto Perú.

Qué sucedió en 1825?

Que el Congreso reunido en Chuquisaca, proclamó su independencia, para formar del Alto Perú la república de Bolivia.

Cuál es la estension de Bolivia?

280,000 millas cuadradas.

Cuál es la poblacion de la república?

Como 1,100,000 habitantes.

Qué relijion es la de los bolivianos?

La católica, con exclusion de toda otra.

Cómo está dividida Bolivia?

En 6 departamentos, y estos en provincias y cantones.

Cuáles son las principales ciudades?

Chuquisaca, capital de la república, con 25,000 habitantes, una universidad, un colejio, una biblioteca y algunos buenos templos; la Paz de Ayacucho, con 40,000 habitantes, que es la mas floreciente de la república; y Oropesa, Oruro, Potosí, y Santa Cruz, capitales de departamentos.

Qué aspecto presenta el país?

Mui variado.

Qué rios principales hay en aquel territorio?

El de las Amazonas, cuyo brazo principal llamado Beni nace en los nevados cerca de la ciudad de la Paz; el rio Grande de la Plata ó Mamoré, y el Pangocha ó Pilcomayo.



Castores haciendo un dique.

LECCION LXII.

Qué nevados notables se encuentran allí?

El Sorata y el Illimani, que son los mas elevados de la América.

Cuál es el único puerto de este país?
Cobija ó Lamar.

Qué desierto notable hay al S. O. de Bolivia?

El desierto de Atacama, sobre el oceano Pacífico.

Cuáles son las producciones vegetales?
Todas las de las zonas tórrida y templada.

Qué minerales se encuentran en la república?

Oro, plata, azogue, plomo, estaño, hierro y otros.

Qué mina de consideracion hay en Bolivia?

La mina de plata de Potosí, que es riquísima.

Qué ciudad se encuentra en el lugar en que están las minas?
Potosí, á 12,600 piés sobre el oceano.



El avestruz y sus huevos.



El continente Antártico, descubierto por la expedición esploradora de los Estados Unidos, el 19 de enero de 1840, siendo su jefe el Señor Carlos Wilkes.

LECCION LXIII.

CHILE.

Qué es Chile?

Un país que pertenecía á los Incas del Perú, que luego formó la Capitanía Jeneral de Chile, y últimamente se constituyó en estado independiente.

Quién fué el primer europeo que invadió á Chile?

Almagro.

Hacia qué año?

En 1535.

Hizo Almagro allí algunas conquistas?

No; pues aunque él y 200 soldados que llevaba, fueron bien recibidos por los chilenos, el país no se les presentó tan rico como el Perú, por lo cual lo abandonaron, para volverse á este.

Después de esta expedición, no se dieron mas pasos por los españoles para conquistar á Chile?

Sí; en 1541 mandó Pizarro del Perú á Pedro Valdivia con tropas españolas y peruanas.

Qué consiguió Valdivia?

Se ganó la confianza de los chilenos ó *promaucases*, bajo cuyos auspicios fundó la ciudad de Santiago, y se aseguró del territorio que queda al N. del rio Maule.

Qué otra ciudad fundó Valdivia en 1550?

Concepcion.

Qué tribu se opuso tenazmente á las conquistas de los españoles?

Los araucanos que nunca se les sometieron, y que en la guerra se mostraron mas valientes que los europeos.



Interior de una fábrica de telas de algodón.

LECCION LXIV.

Cuándo se independizó Chile de la España?

En 1817.

Qué batallas se dieron en aquel año, que aseguraran su independencia?

Las de Chacabuco y Maipo.

Cuál es la estension de Chile?

Como 234,000 millas cuadradas.

Cuál es su población?

Se estima en 1,500,000 habitantes.

Qué gobierno hay allí?

Republicano.

Que religion?

La católica, con esclusión de todas las demas.

Cómo está dividida la república?

En 13 provincias.

Cuáles son sus principales ciudades?

Santiago, capital de la repú-

blica, con 100,000 habitantes, una famosa catedral, casa de moneda, varios ricos templos, y establecimientos de instruccion y beneficencia.—Concepcion, la Serena, Valparaiso, Copiapó y Talca.

Cuáles son los puertos principales?

Valparaiso, Valdivia, Talcahuano, Coquimbo y Caldera.

Qué rios notables se encuentran en la república?

El Maipo, el Maule, el Cauten, el Biobio y otros.

Qué islas se encuentran en el Pacífico, cerca de Chile?

Las de Chiloe y de Chonos son las mas notables.

Cuáles son las producciones minerales del país?

Cobre, de que hay infinidad de minas, plata, oro, azogue y plomo.



Maelstrom, en la costa de Noruega.

Qué produce el país en el reino vegetal?

Su fértil terreno da excelentes maderas de construccion y de tinte, uvas, maiz, arroz, algodón, azúcar, cáñamo, tabaco, y casi todos los frutos de las zonas tórrida y templada.

Qué aspecto presenta el país?

Mui variado; sus valles son amenos y pintorescos, y la gran cordillera de los Andes, que atraviesa el país de N. á S., presenta majestuosas escenas.

Qué volcanes y nevados notables hay en Chile?

El Tupungato, que es casi tan elevado como el Chimborazo, y el Descabezado.

Qué tribu independiente habita la parte del S. de Chile?

Los araucanos, que tienen un gobierno aristocrático-federal.



Cebuya ó puente de cuerdas en la América del Sur.



Tienda en la Guayana Inglesa.

LECCION LXV.

GUAYANAS.

A qué se da el nombre de Guayanas?

A una porción de territorio comprendido entre los ríos Orinoco y Amazonas.

Quién descubrió aquel país?

Cristoval Colon, en 1498; Américo Vespucci y luego Vicente Pinzon exploraron sus costas 2 ó 3 años después; y la primera colonia se estableció allí, por el francés Laravardiére en 1604.

A qué naciones pertenece aquel territorio?

Está dividido entre el Brasil, Venezuela, Francia, la Gran-Bretaña y Holanda.

Qué clima es el de las Guayanas?

En lo jeneral es templado y sano; pero en algunos lugares es cálido y poco saludable.

Qué producen las Guayanas?

Café, azúcar, cacao, clavo, y otras producciones de los climas cálidos y templados.

Cuál es la población de la Guayana Francesa?


23,000 habitantes; su capital es Cayena, con 5,200 almas.

Cuál es la población de la Guayana Inglesa?

150,000 almas; su capital es Georgetown, con 25,000.

Cuál es la población de la Guayana Holandesa?

60,000 habitantes; y su capital, Paramaribo, tiene 20,000.



Entrada de un jardín público en Rio Janeiro.

LECCION LXVI.

BRASIL.

Qué es el Brasil?

El único imperio que existe en la América, compuesto de varias posesiones portuguesas que comprenden un inmenso territorio, y cuyos límites son: por el N. las repúblicas colombianas, las Guayanas y el Atlántico; por el E. el Atlántico; este oceano, Uruguay, Paraguay y Buenos Aires al S.; y Perú, Bolivia y Buenos Aires al O.

Quién fué el descubridor del Brasil?

Pedro Alvarez Cabral, que tomó posesion de él, en 1500, á nombre del rei Manuel, de Portugal.

A qué gobierno perteneció el Brasil, medio siglo despues?

A España, á consecuencia de haberse incorporado á aquel reino Portugal con sus posesiones.

Cuándo se apoderaron los holandeses de casi todo el Brasil?

Durante el reinado de Felipe IV; pero luego que Portugal se independizó, volvió á apoderarse de él.

Cuándo dejó de ser colonia?


En 1807, en que habiendo invadido los franceses á Portugal, la familia real trasladó su corte á Rio Janeiro.

Quién fué el primer emperador del Brasil?

Don Pedro I, que se hizo proclamar como tal en 1824.

En favor de quién abdicó Don Pedro I en 1834?

En favor de Don Pedro II, actual emperador.



Hombres cavando para sacar diamantes.

LECCION LXVII.

Cuál es la estension del Brasil?
256,886 leguas cuadradas.

Cuántos habitantes cuenta el imperio?
Cerca de 9,000,000.

Cuál es la religion del país?
La católica.

Cuál es el idioma comun del imperio?
El portugués; pero se están propagando mucho el francés y el inglés.

Cómo está dividido el imperio?
En 20 provincias, y estas en *termos*, distritos y *quarteiroes*.

Cuál es la capital?

Rio Janeiro, una de las ciudades mas bellas de la América, puerto de mar, con bellos edificios, varios colejos, observatorio, jardin botánico, ricos templos, 3 hospitales, varios teatros,

y paseos deliciosos, y 400,000 habitantes.—

Por qué es notable Rio Janeiro?


Por ser la ciudad mas comercial y mas poblada de la América Meridional.

Qué otras ciudades de consideracion hay allí?

San Salvador ó Bahía, ciudad bien fortificada, capital de la provincia de Bahía, y antiguamente del imperio, con un hermoso puerto, buenos edificios, varios establecimientos científicos y literarios, un teatro, un hermoso paseo y 180,000 habitantes.—Recife, Belém, San Pablo, Villa Rica y otras.

Hay algunos volcanes en aquel país?

No se conoce ninguno, y hay muy pocas cimas elevadas.



Rimero de cuernos de ciervos cazados por los indios.

LECCION LXVIII.

Cuál es el aspecto del país y cual su clima?

Hacia la costa se estiende la cordillera llamada Andes del Brasil, que dan al país, en su mayor parte cubierto de bosques, mucha variedad. Su suelo es muy fértil y rico en producciones minerales, y su clima muy variado y sano.

Cuáles son las principales fuentes de riqueza del Brasil?

En un país como aquel, donde se hallan casi todas las producciones de la tierra, hay muchas fuentes de industria y de comercio; pero en lo que mas se emplean los habitantes es, en la produccion del algodón, azúcar, café y tabaco, y en la explota-

cion de sus muy ricas minas de oro y diamantes.—

Cuáles son los principales rios del Brasil?

El de las Amazonas, el Paraguay, el Paraná, el Uruguay, el Tocantines y el San Francisco.

Cuáles son los picos mas elevados del Brasil?

El Itambe, de solo 6,525 piés de altura; el da Piedade y el Itucumuni, de poco mas de 6,000 piés.

Qué gran isla se encuentra en la embocadura del Amazonas?

La de Marajos ó Joannes.

Qué lagos y lagunas notables hay en el Brasil?

La laguna marítima de Santa Marta, la de los Patos, y el lago Sumarumba.

FOR. PUBLICO DE



Plantaciones de azúcar en Jamaica.

LECCION LXIX.

REPÚBLICA ARGENTINA.

De qué se compone la República Argentina?

Se compone de algunas de las antiguas posesiones españolas de la América Meridional.

Cuáles son sus confines?

Al N. Paraguay, los desiertos del Chaco y Bolivia; al O. los Andes, que la separan de la República de Chile; al S. Patagonia y el estrecho de Magallanes, y al E. el Atlántico, el Uruguay y el Brasil.

En cuántas provincias se divide?

En catorce.

Cuál es la forma de su gobierno?

Tiene un gobierno democrá-


tico republicano, con un Presidente elegido por electores nombrados por el pueblo.

Cuál es la extensión de la República Argentina?

Extiéndese desde los 22° hasta los 52° de latitud austral, y desde los 58° hasta los 74° de longitud oeste del meridiano de Greenwich, teniendo una superficie aproximada de 130,000 leguas cuadradas.

Cuál es el aspecto del país?

Una cadena de los Andes corre por todo el lado occidental; la parte oriental se compone de inmensas llanuras llamadas Pampas.



Marinos, procurándose agua dulce de un turte.

LECCION LXX.

Cuál es el clima?

Cálido en los llanos y regiones bajas; frío en las regiones altas; templado en la embocadura del Río de la Plata, y en general muy sano.

Cuáles son sus producciones vegetales?

En el Norte, azúcar, café, arroz; en el Oeste, vino, seda, algodón, y en el Este maderas abundantes.—

Y las producciones animales?

Es uno de los ramos mas importantes de la industria del país la cria del ganado vacuno, caballar y lanar.

Cuáles son sus producciones minerales?

Posee ricas minas de oro, plata y cobre.

Qué religion es la de esta República?

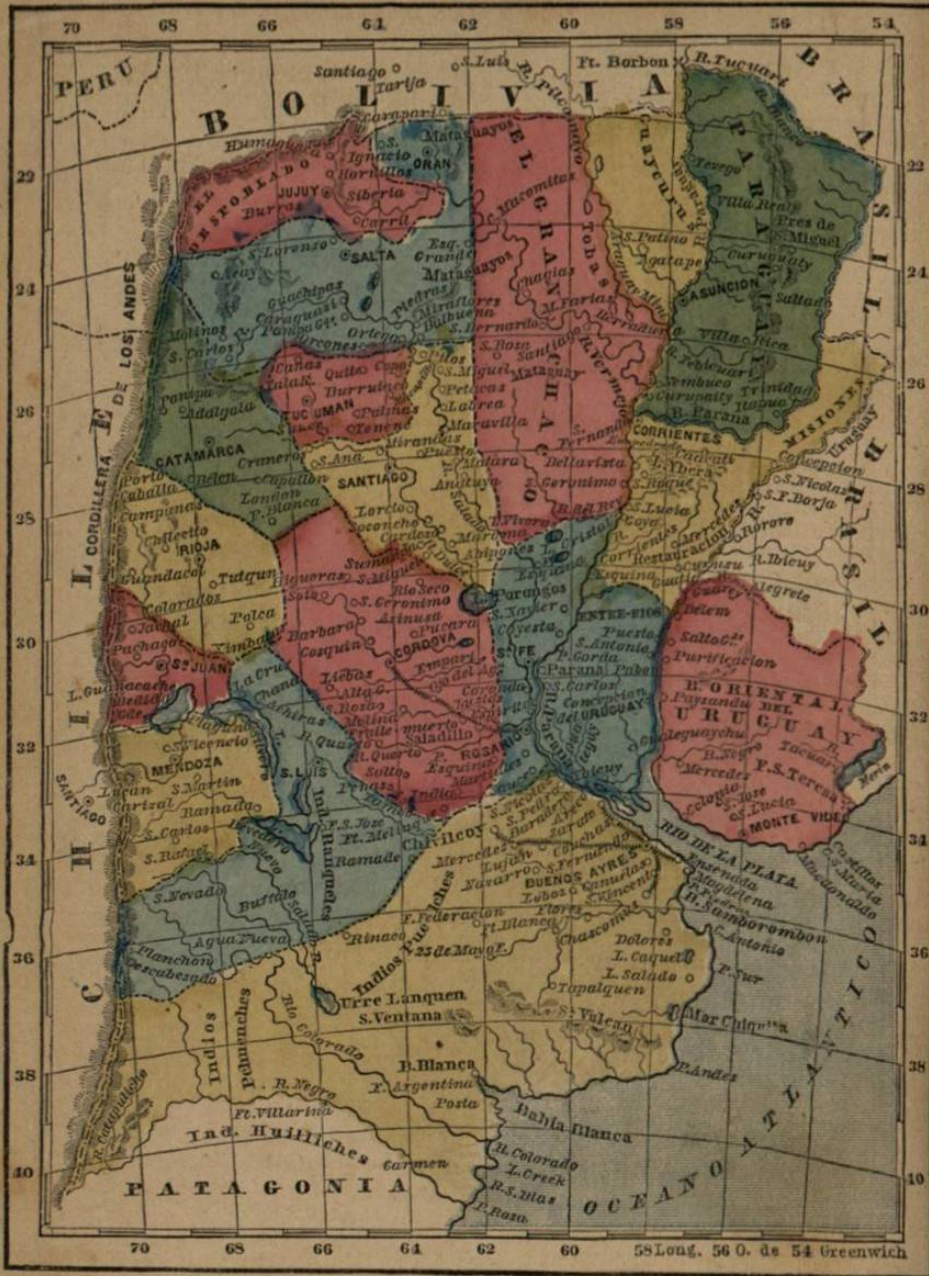
La Católica Apostólica Romana es la dominante, y es mantenida por el Gobierno; pero se toleran los demás cultos.

Cuáles son sus artículos de exportación?

Los principales son cueros, pieles, lanas, carnes saladas y secas, sebo, cerda, cobre y plata.

Y los de importación?

Los diversos artefactos europeos y de los Estados Unidos; café, azúcar y tabaco del Brasil, y yerba del Paraguay. †



LECCION LXXI.
REPÚBLICA ARGENTINA.

(Las respuestas á las preguntas que siguen se hallarán estudiando el mapa.)

Cuáles son los límites de la República Argentina?

Al Norte B-a. Al E. P-y, el B-l y U-y. Al S. P-a y el estrecho de M-s. Al O. los A-s.

Qué provincias hay en la parte septentrional?

J-y, S-a, El G-n Ch-o.

Y en la parte oriental? C-s, E-c-R-s.

Y en el Sur? B-s A-s, P-a.

Qué provincias se hallan al Oeste por la cordillera de los Andes?

B-s A-s, S-n L-s, M-a, S-n J-n, R-a, C-a, S-a, J-y.

Y en el centro?

C-a, S-a Fé, S-o del E-o, T-n.

Cuál es la capital de cada provincia, y dónde se halla situada?

Buenos-Aires, San Luis, Mendoza, Córdoba, Santa-Fé, San Juan, Rioja, Catamarca, Santiago, Tucuman, Salta, Jujuy, Corrientes, Entre-Rios.

LECCION LXXII.

Describanse los siguientes rios que se reúnen para formar el de la Plata.

El Paraguay, el Pilcomayo, el Bermejo, el Paraná, el Del-Rey, el Corrientes, el Salado, el Saladillo, el Uruguay, el Dulce, y el de la Plata.

Lagos.

(¿ dónde se hallan?)

La laguna de los Porongos, el Urre, el Laquen, el Bebedero, el Silverio, el Guanacache, el Ybera, el Vivoras, el Cristal.

Bahías.

Bahía Blanca, B. Samborombon.

Cabos.

El C. Santa María, P. Pie-

dras, C. Antonio, P. Sur, P. Andes, P. Rosas.

LECCION LXXIII.

(Ciudades y pueblos de las provincias, y dónde se hallan situados.)

Buenos Aires? Zarata?
San Nicolas? Couchas?
Villa de Mercedes? Chascomus?
S. Pedro? Chivilcoy?
Barandero? Rinaco?

Santa Fé?

Rosario? Coronda?
Sauce? Cayesta?
Martiales? S. Javier?
Espirita? F. Esquina?

La Provincia del Entre-Rios?
La Concepcion P. Gorda?
del Uruguay? Paraná?
C. Cuatiá? S. Carlos?
Puesto? Ybicuy?
S. Antonio? Gualeguaychu?

LECCION LXXIV.

Corrientes? Esquina?
Empedrado? Caá-Cati?
Restauracion? Coya?
Mercedes? S. Lucía?
Curusú? S. Roque?

Córdoba?

S. Rosa? Pucara?
Fraile Muerto? Rio-Seco?
Salto? Higueras?
F. India? Soto?
Esquina?

Santiago ?
 Matara ? Maroma ?
 Loreto ? Anatura ?
 Soconcho ? Matará ?
 Cardoso ? Mirandas ?

LECCION LXXV.

Tucuman ?
 Tenene ? Copo ?
 Palmas ? Quite ?
 Burruiaico ? Canos ?

Salta ?
 Oran ? Corconos ?
 Ortega ? S. Ignacio ?
 Balbuena ? Molinos ?

Jujuy ?
 Humahuaca ? Carril ?
 Hornillos ? Burras ?
 Siberia ? San Luis ?
 San Jose ? Rio Quinto ?

La Cruz ?

LECCION LXXVI.

Rioja ? Guandacol ?
 Argentinas ? Tutgun ?
 Famatina ? Chilecito ?

Mendoza ? Ramada ?
 San Martin ? S. Carlos ?
 San Vincencio ? S. Rafael ?

Catamarca ? P. Blanca ?
 Belen ? Capullon ?
 Adalgala ? Panipa ?

San Juan ?
 Yachal ? Pachago ?

Territorio del Chaco ?
 S. Gerónimo ? S. Rosa ?
 Fernando ? S. Bernardo ?
 Santiago ?

LECCION LXXVII.

REPÚBLICA ORIENTAL DEL URUGUAY.

Cuáles son los límites de esta República ?

Al Norte y al Este el B-I; al Sur el A-o, y el Oeste el rio Uruguay y el Plata.

Cuál es su capital ?

M-e V-o, sobre el rio de la P-a.

Cuáles son las principales poblaciones de la República, y dónde se hallan situadas ?

Santa Lucía, S. José, Colonia, Mercedes, Paysandú, Purificación, Salto, Belim.

Describe V. los rios Negro, Tacuari y Guarey ?

Qué lago hay en la parte sudeste de la República. El lago Merin.

Qué rio al confín sudoeste ?

El Rio de la P-a.

Y al confín occidental ? El U-y.

Y al septentrional ? El G-y.

LECCION LXXVIII.

REPÚBLICA DEL PARAGUAY.

Cuáles son los confines del Paraguay ?

Al Norte el imperio del B-I; al Este el B-I y M-s; al Oeste el rio P-y, que la separa del G-n Ch-o y de B-a.

Cuál es la capital de la República ?

La A-n, situada sobre el rio P-y.

Cuáles son sus principales poblaciones ?

Itapua, Trinidad, Curupaiti, Nembucá, Villarica, Saltado, Curuguatí, San Miguel, Villa Real, Tevego.

Qué rios hay en el Norte del Paraguay ? El T-i y el B-o.

Qué rio tiene su origen cerca de Villarica, y desagua en el Paraguay ? El T-i.

Cuál se encuentra entre Paraguay y Corrientes ? El P-a.

Cuál se halla entre Paraguay y el Gran Chaco ? El P-y.

LECCION LXXIX.

REPÚBLICA ARGENTINA.

(SUCESOS HISTÓRICOS.)

¿Quién descubrió á las provincias de esta República ?

Juan Diaz de Solís, por los años de 1515.

Cuál fué el primer establecimiento español en este país ?

La ciudad de Buenos-Aires, en la orilla occidental del Rio de la Plata, fué fundada en el año de 1535 por D. Pedro de Mendoza, nombrado Capitan General por el Gobierno del Perú.

Cuánto tiempo dependió del Perú ?

Hasta el año de 1778, en que se erigió en Vireinato.

Qué sucesos tuvieron lugar en el año de 1806 ?

En aquel año el país fué invadido por un ejército inglés, el cual se apoderó de la capital; un pequeño cuerpo de milicia, á las órdenes del General Liniers atacó á los invasores y los obligó á rendirse á discrecion. Poco despues, otro ejército inglés apareció, y fué totalmente destruido.

Qué ciudad fué tomada despues por los ingleses ?

Montevideo. En seguida pasaron los ingleses á atacar á Buenos-Aires, de donde fueron rechazados con mucha pérdida.

LECCION LXXX.

Qué recompensa se dió al General Liniers ?

Se le dió el Vireinato, por su heroica defensa de la capital.

Cuál fué la causa de su deposicion, pocos años despues ?

Liniers quiso someter las provincias á Napoleon, y la llegada del Virey Cisneros ocasionó su deposicion y destierro á Córdoba.

En qué año se independizó Buenos-Aires ?

El 25 de mayo de 1810, se emancipó de la autoridad española.

Qué quiso hacer Liniers ?

Formó un pequeño ejército, con el cual marchó hácia Buenos-Aires; pero fueron derrotadas sus tropas y él mismo condenado á muerte.

Qué hicieron los Portugueses en medio de las revueltas ?

Apoderáronse de la Banda Oriental.

Cuál es la situacion de la Banda Oriental ?

Se halla situada en la orilla oriental del rio Uruguay, que lo separa de Entre-Rios.

Quién fué el Gobernador de la mayor parte de las provincias de la orilla Oriental del Rio de la Plata, y del Uruguay.

Artigas.

LECCION LXXXI.

Cuándo se declaró independiente Buenos-Aires ?

El 9 de julio de 1816.

Qué hizo Artigas ?

Hizo la guerra á los nuevos Estados, de resultas de lo cual el Paraguay formó un Gobierno independiente.

Cuál fué la causa del bloqueo de Buenos-Aires en 1838?

En aquel año Buenos-Aires sufrió un bloqueo por parte de los Franceses, ocasionado por las arbitrariedades de Rosas, contra algunos ciudadanos franceses.

Cuánto tiempo duró el bloqueo?

Tres años.

Cuándo se hizo la paz?

La paz se firmó en 1840, por el almirante francés Mackan, y el General Rosas.

En qué año fué bloqueada otra vez Buenos-Aires?

Tuvo que sufrir otro bloqueo en 1845, por los Ingleses y Franceses.

Cuál fué el objeto del segundo bloqueo?

El conseguir que se abriesen los rios interiores del país al comercio de todas las naciones.

Se logró aquel objeto?

No.

LECCION LXXXII.

Qué aconteció en el año de 1851?

El General Urquiza, jefe del ejército de la Confederacion, se declaró contra el poder omnímodo de Rosas, lo cual dió lugar á que rompiesen las hostilidades entre los dos generales.

Cuál fué el resultado de aquellas?

Despues de varios encuen-

tros, se dió la batalla de Monte-Caseros, en que fué derrotado Rosas el 3 de febrero de 1852.

Cuál es la religion de la República?

La Católica Romana.

En cuántas Diócesis se dividen las provincias de la República?

En cinco, á saber:

1.^a La de Buenos-Aires,

2.^a La de Santa-Fé, Entre-Rios, y Corrientes,

3.^a La de Cuyo, San Luis, San Juan, y Mendoza,

4.^a La de Córdoba, y Rioja,

5.^a La de Salta, Santiago del Estero, Tucuman, y Jujuy.

LECCION LXXXIII.

BUENOS-AIRES.

Cuál es esta Provincia?

Buenos-Aires es, por su extension, poblacion, civilizacion é instituciones, la provincia principal de la República.

Cuál es su capital?

La ciudad de Buenos-Aires es la capital de la Provincia, y lo es tambien de la República.

Dónde se halla situada la ciudad de Buenos-Aires?

Sobre la orilla derecha del rio de la Plata, en una elevacion de 34 piés sobre el nivel del mar.

Cuánta es su poblacion?

La poblacion de Buenos-Aires es de 150,000 (1864).

Cuáles son los límites de la Provincia?
(Véase el mapa.)

Cuáles son sus principales productos?

Los principales son cueros vacunos y lanares, lana, crin y colas de caballo, huesos y astas de vaca, sebo y carne.

Cuáles son sus principales industrias?

Hay fábricas de coches, de muebles, molinos de vapor, talleres de fundicion, curtiembres, destilatorios, y otros muchos ramos importantes de industria.

Cuál es la extension y poblacion de esta Provincia?

Extiéndese la Provincia sobre una superficie de 7,000 leguas cuadradas, y posee una poblacion de 350,000 habitantes.

Cuál es el aspecto de su territorio?

Presenta vastísimas llanuras, onduladas al Norte, é interceptadas por sierras y montañas al Sur.

(NOTA.—El maestro no exigirá que los alumnos aprendan de memoria los nombres de los siguientes partidos, pues no conviene sobrecargar la mente de los niños.)

Cómo se divide la Provincia?

En 53 partidos, que son los siguientes:

Los partidos al Norte: Belgrano, San Isidro, San Fernando, las Conchas, Pilar, Exaltacion de la Cruz, San Pedro, Zárate, Pergamino, San Nicolás, Rajos, San Andrés de Giles, Baradero, Arrecifes; los partidos al Oeste: San José de Flores, Moron, Matanza, San Antonio de Areco, Fortin de Areco, Villa de Lujan, Villa de Mercedes, Chivilcoy, Bragado,

Salto, el 25 de Mayo, Federacion, Navarro, Lobos; los partidos al Sud: Barracas al Norte, Barracas al Sud, Cañuelas, Quilmes, San Vicente, Chascomus, Ranchos, Monte, Ensenada, Pila, Dolores, Tordillo, Ajó, Mar Chiquita, Loberia, Vecino, Tandil, Las Flores, Saladillo, Tapalquen, Azul, Magdalena, Tuyú, Bahía Blanca y Patagones.

LECCION LXXXIV.

PROVINCIA DE SANTA FÉ.

Cuáles son los límites de Santa Fé?
(Véase el mapa.)

Cuál es la capital?

La ciudad de Santa Fé, sobre la orilla derecha del rio Paraná, en la confluencia del Salado.

Cuándo y por quién fué fundada esta ciudad?

En 1580 por D. Juan de Garay, y tiene una poblacion aproximada de 8,000 habitantes.

Qué reunion importante se verificó en Santa Fé en el año de 1853?

La del Congreso Constituyente, para dar á la República una Constitucion, la que fué reformada, en 1860, por una nueva Convencion.

Cuál es la ciudad mas grande de la Provincia?

El Rosario, sobre el rio Paraná, es el principal puerto de tránsito para el comercio del

interior, y tiene una poblacion de sobre 17,000 habitantes.

Qué ferrocarril importante hay en esta Provincia?

En gran ferrocarril central argentino, que une al Rosario con Córdoba.

Cuál es la extension y poblacion de la Provincia de Santa Fé?

Comprende su superficie 4,000 leguas cuadradas, y tiene una poblacion de 45,000 habitantes.

Cómo se divide?

En cuatro departamentos, que se subdividen en distritos: 1.º Departamento de la Capital, 2.º de San José, 3.º de San Gerónimo, y 4.º del Rosario.

Cuál es el aspecto de la Provincia?

Una llanura en toda su extension al Sur, y al Norte inmensos bosques interceptados por campos pastosos.

Cuáles son sus principales rios? (Véase el mapa.)

Cuáles son sus producciones é industrias?

Se crían ganados; dan cosechas abundantes los cereales; hay maderas; carbon de leña; constrúyense buquecitos, y tiene saladeros.

LECCION LXXXV.

PROVINCIA DE ENTRE-RIOS.

Cuáles son los límites de esta Provincia? (Véase el mapa.)

Cuál es su capital?

La Concepcion del Uruguay,

á orillas del rio del mismo nombre.

Cuándo fué fundada esta ciudad?

En el año de 1783 por D. Tomás Rocamora, y tiene una poblacion de 5,000 habitantes.

Cuál fué la antigua capital de la Provincia?

La Bajada ó Paraná; y tambien lo fué provisoriamente de la República desde 1853 hasta fines de 1861.

Cuál es su poblacion?

Ha sido de 10,000 habitantes, pero hoy no pasa de 5,000. Es el asiento del obispado del Litoral.

Cuál es la extension y poblacion de la Provincia?

Tiene 5,000 leguas cuadradas de superficie, con una poblacion de 100,000 habitantes.

Cómo se divide su territorio?

En 10 departamentos, que son á saber: el Uruguay, el Gualeguaychú, la Victoria, el Nogoyá, el Diamante, el Paraná, Villaguay y la Paz.

Cuál es su aspecto?

El de una llanura interceptada por lomas, y en su mayor parte cubierta de bosques.

Cuáles son sus principales rios? (Véase el mapa.)

Cuáles son sus productos?

Ganado caballar, vacuno, lanar y mulas; maderas de construccion, cáscaras para curtimiento; y tiene caleras, yeso y arcillas de toda clase.

LECCION LXXXVI.

PROVINCIA DE CORRIENTES.

Cuáles son los límites de esta Provincia? (Véase el mapa.)

Cuál es su capital?

Corrientes, sobre la orilla oriental del Paraná cerca de la confluencia del rio Paraguay; tiene un magnífico puerto para buques de mucho calado. Su poblacion es de 15,000 habitantes.

Cuáles son los pueblos mas importantes de la Provincia? (Véase el mapa.)

Cómo se divide su territorio?

Se divide en veinte Departamentos, que son: la Capital, Goya, Bella-Vista, Saladas, San Roque, Burucuya, Yaguaretcorá, San Miguel, Caá-cati, Itaty, San Luis, San Cosme, Monte-Caseros, Empedrado, La Cruz, Esquina, Mercedes, Curuzú-Cuatiá, Lomas y Restauracion ó Paso de los Libres.

Qué aspecto tiene esta Provincia?

Presenta un aspecto sumamente pintoresco, siendo una llanura ya cubierta de bosques, ya cruzada de lomas, rios, arroyos y cañadas.

Qué son las Misiones?

Un territorio situado al Norte de la Provincia, con una extension de 2,000 leguas cuadradas.

En qué estado se hallaba este territorio antes de 1776?

Los misionarios Jesuitas se habian establecido allí y afanándose con buen éxito para la con-

version de los naturales hasta 1768, en cuya época se contaban en el territorio como treinta pueblos y 130,000 habitantes.

Qué sucedió á los Jesuitas en aquel año?

Fueron expulsados de las Misiones, y hoy el territorio no es mas que un desierto sembrado de ruinas, tristes recuerdos de su antiguo estado floreciente.

Cuáles son sus rios principales? (Véase el mapa.)

Y sus producciones?

Críanse ganados; se cosechan algodón, tabaco, mandioca, maíz, hay frutas en abundancia, y se hacen quesos, tejidos y bordados.

LECCION LXXXVII.

PROVINCIA DE CÓRDOBA.

Cuáles son los límites de Córdoba? (Véase el mapa.)

Cuál es su capital?

La ciudad de Córdoba, á orillas del rio Primero.

Cuándo y por quién fué fundada esta ciudad?

En el año de 1579 por D. Gerónimo Luis Cabrera.

Qué edificios notables embellecen la ciudad de Córdoba?

Obispado desde 1690, posee hermosas iglesias, una universidad y un colegio nacional.

Cuántos habitantes tiene?

30,000.

Cuáles son los principales pueblos de la Provincia? (Véase el mapa.)