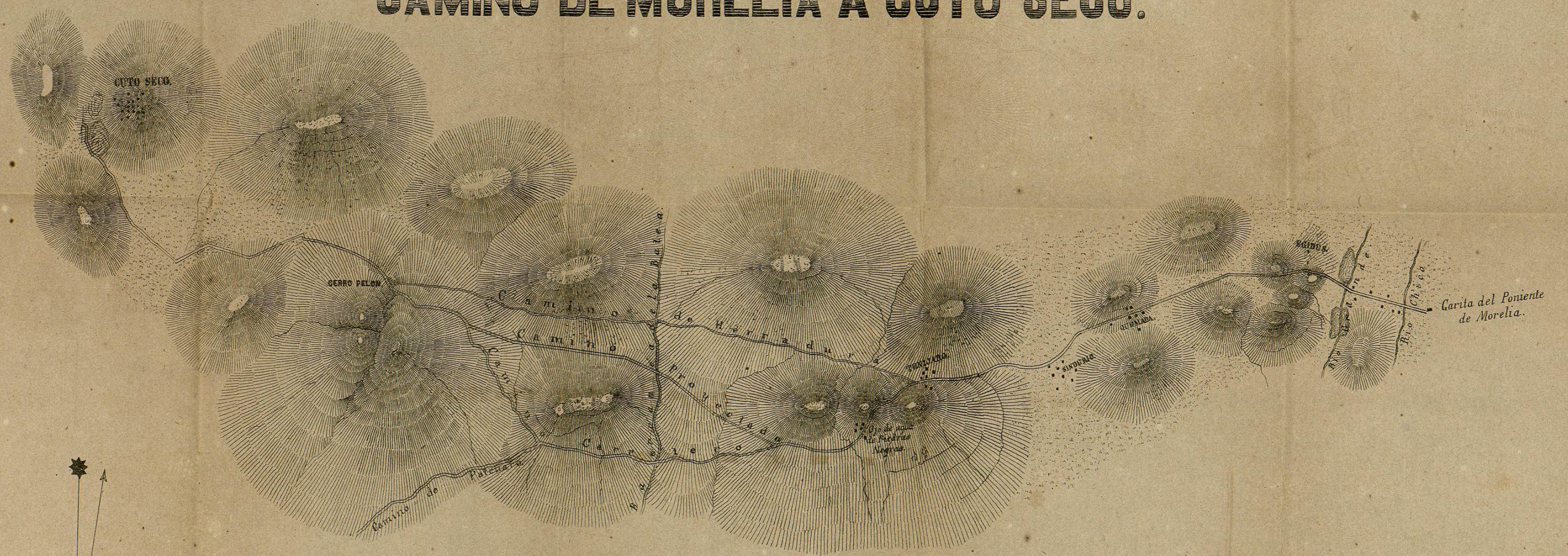



PLANO DEL

CAMINO DE MORELIA A CUTO SECO.



ESCALA DE

$\frac{1}{40000}$



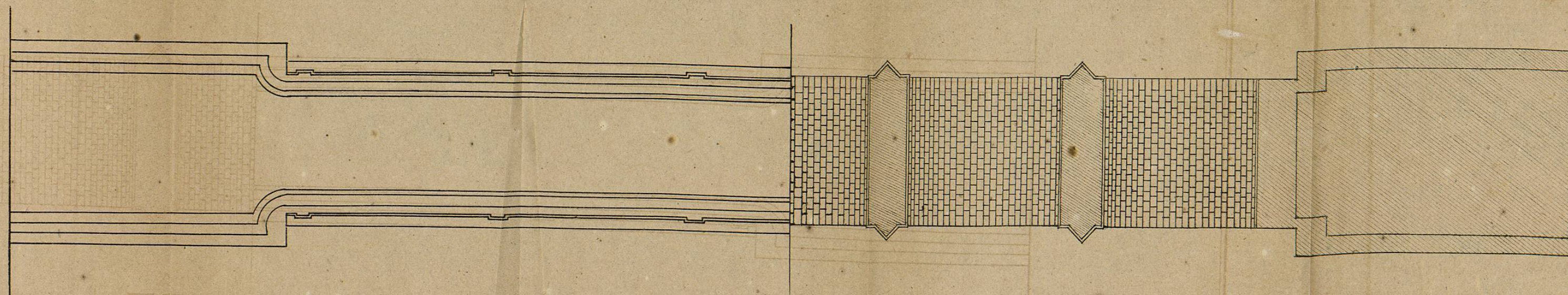



Angei. Anguiano Levantó y dibujo.

PROYECTO

DE PUENTE

PARA EL ARROYO DE UREPETIRO

POR EL INGENIERO ANGEL ANGUIANO.



ESCALA DE

$\frac{1}{200}$ 0 1 2 3 4 5 metros.

