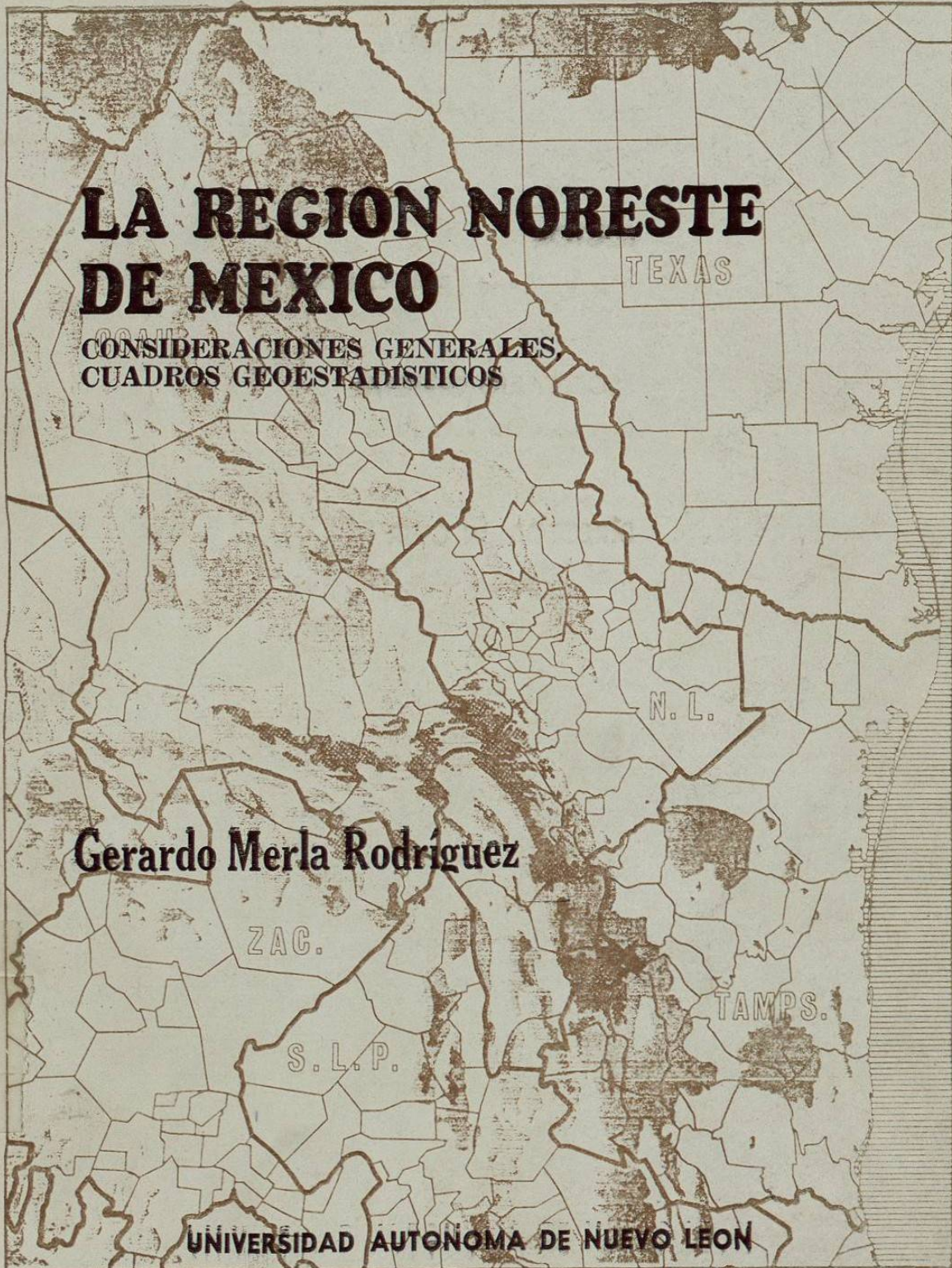


**FOLLETOS
DE
HISTORIA
DEL
NORESTE**

CENTRO DE INFORMACION DE HISTORIA REGIONAL



**LA REGION NORESTE
DE MEXICO**

**CONSIDERACIONES GENERALES,
CUADROS GEOESTADISTICOS**

Gerardo Merla Rodríguez

UNIVERSIDAD AUTÓNOMA DE NUEVO LEÓN

316
6
1

F1316
146
C. 1

~~GERARDO MERLA R.~~
GERARDO MERLA R.
CIHR - UANI



RECTOR

Ing. Gregorio Farías Longoria

SECRETARIO GENERAL

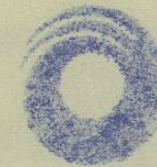
Ing. Lorenzo Vela Peña

DIRECTOR del CIHR

Profr. Celso Garza Guajardo

UNIVERSIDAD AUTONOMA DE NUEVO LEON
CENTRO DE INFORMACION DE HISTORIA REGIONAL


COLECCION: FOLLETOS DE HISTORIA
DEL NORESTE No. 1



LA REGION NORESTE DE MEXICO

CONSIDERACIONES GENERALES,

CUADROS GEOESTADISTICOS.



Gerardo Merla Rodríguez

CIHR

1987

Monterrey, N. L., México, Noviembre de 1987.



UNIVERSIDAD AUTÓNOMA DE NUEVO LEÓN
CENTRO DE INVESTIGACIONES DE HISTORIA REGIONAL

COLECCIÓN: FOLLETOS DE HISTORIA
DEL NORESTE No. 1

F1316

M46



Biblioteca Central
Magna Solidaridad
F. UNIVERSITARIO



Gerardo Méndez

Monterrey, N. L., México, Noviembre de 1987.

INDICE

PRESENTACION.	4
1.—INTRODUCCION.	5
2.—EL NORESTE DE MEXICO. Conceptos teóricos.	7
3.—LA REGION NORESTE DE MEXICO. Consideraciones generales.	12
4.—CUADROS GEOESTADISTICOS. El medio físico.	25
5.—CUADROS GEOESTADISTICOS. Origen histórico.	33
6.—CUADROS GEOESTADISTICOS. La población.	39
7.—BIBLIOGRAFIA GENERAL.	43

PRESENTACION

A partir de esta publicación iniciamos la serie titulada: Folletos de Historia del Noreste. Los estudios presentados tienen como propósito establecer líneas de investigación que nos conduzcan al conocimiento de nuestros tiempos y espacios; de nuestras ciudades y pueblos de nuestra cultura regional.

Las investigaciones del C.I.H.R. presentadas en esta serie están encaminadas a dar a conocer, con una perspectiva regional, monografías, síntesis históricas, políticas, económicas y sociales y el análisis del espacio geográfico de Nuevo León y el Noreste, entendido este último como el ámbito político-administrativo de Coahuila, Nuevo León y Tamaulipas.

Esta región con semejanzas geográfico-físicas y evolución histórica presenta el escenario en que se dan los lazos de identidad característicos por una colonización, poblamiento y desarrollo económico especiales.

El Centro de Información de Historia Regional de la U.A.N.L., desea con esta serie de folletos, contribuir a la divulgación de nuestro pasado histórico.

CELSO GARZA GUAJARDO
DIRECTOR

Monterrey, N. L., a 11 de Noviembre de 1987.

1.—INTRODUCCION

Los cuadros geoestadísticos presentan una serie de elementos básicos. Son conocimientos que comúnmente los encontramos aislados, como es el caso del área municipal, la altitud o la población del censo más próximo.

¿Cuál es su utilidad?

El manejo de mediciones y datos censales presentan el primer intento de establecer una estructura básica municipal, donde la extensión municipal, la ubicación geográfica de la cabecera municipal por medio de coordenadas, su altitud sobre el nivel del mar, su tipo de clima o climas predominantes, su tipo de vegetación, la fecha de fundación y los datos censales oficiales, incluyendo las proyecciones de población de 1987, presentan en un contexto general regional, los conocimientos estadísticos, geográficos e históricos elementales.

Esta compilación de datos se hace tomando en consideración las estadísticas más actualizadas así como las fuentes geográfico-históricas que se consideran fundamentales en la conformación de este trabajo.

La confiabilidad de la estadística está en razón directa con las fuentes utilizadas. Los cambios de cifras en la extensión territorial, muchos de ellos considerables, entre los que presentan la Dirección General de Estadística

y el INEGI, señalan la problemática del manejo actual de dichos datos.

La altitud sobre el nivel del mar representa otro problema de verificación. Las altitudes marcadas no siempre corresponden con exactitud a lo que en el terreno se mide, o a la información que tienen las cartas topográficas. Pero si las cifras tienen distorsiones en el ámbito físico, en el ámbito humano el recuento de la población, presenta serios problemas. Es común que las cifras de población estimadas por el Gobierno para 1987, o el año 2,000, difieran de lo que comúnmente conoce la gente.

Los ajustes hechos por el C.I.H.R. de la U.A.N.L. a la geoestadística municipal de la Región Noreste de México buscan acercar más a la realidad lo que siempre será un conocimiento perfectible.

En el ámbito histórico se incluye la fecha primitiva de fundación, su nombre anterior y las fechas de erección en villa o ciudad. Se complementan estos cuadros con la información demográfica de los censos de 1970 y 1980 y la estimación para 1987.

Así pues, los datos preliminares, acompañados con mapas generales del noreste, nos muestran una visión panorámica de esta gran región.