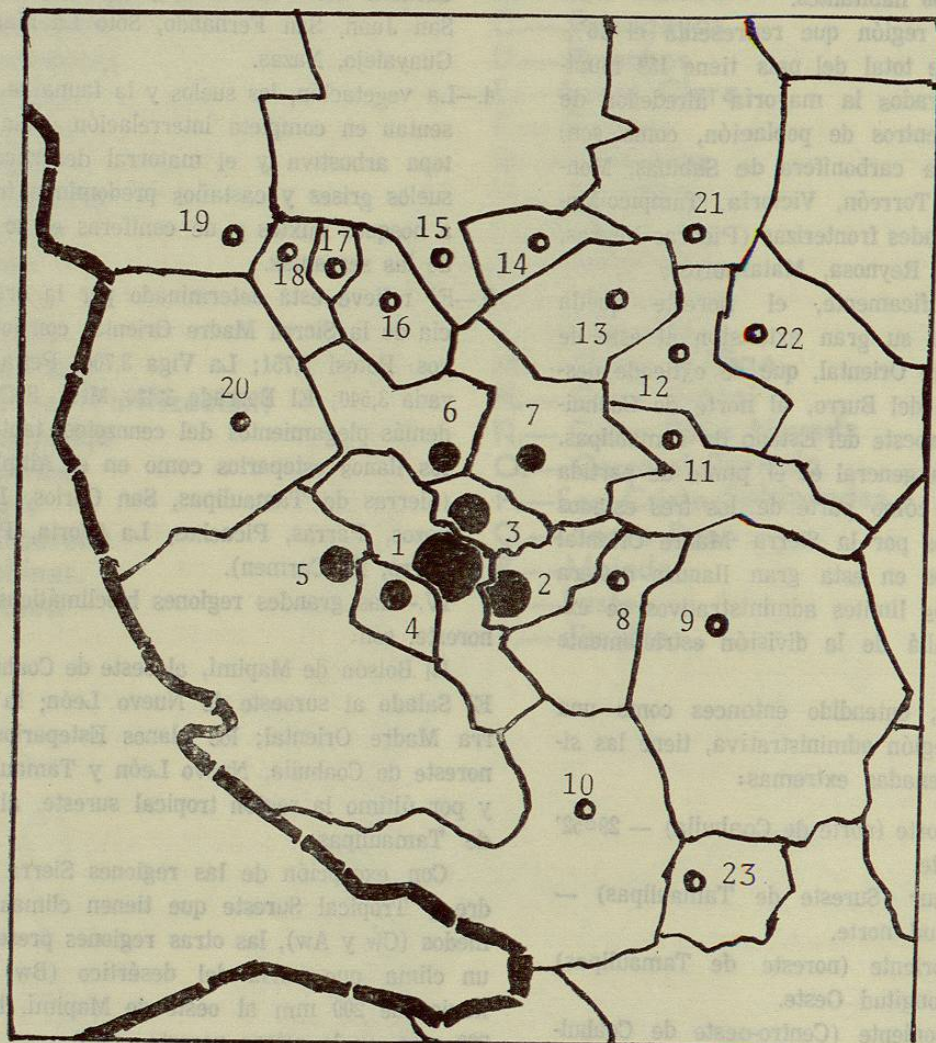


LA REGION NORESTE DE MEXICO.

Municipios del Centro de Nuevo León.



Monterrey: Municipios Metropolitanos y área de Influencia.

● *Área Metropolitana.

- 1.- Monterrey
- 2.- Guadalupe
- 3.- San Nicolás
- 4.- San Pedro Garza García
- 5.- Santa Catarina
- 6.- Gral. Escobedo
- 7.- Apodaca

○ *Área de Influencia.

- 8.- Juárez
- 9.- Cadereyta
- 10.- Santiago
- 11.- Pesquería
- 12.- Marín.

- 13.- Zuazua
- 14.- Ciénega de Flores
- 15.- Salinas Victoria
- 16.- El Carmen
- 17.- Abasolo
- 18.- Hidalgo
- 19.- Mina
- 20.- García
- 21.- Higuera
- 22.- Dr. González
- 23.- Allende.

españoles durante los siglos XVII y XVIII a los campos "siempre verdes", como diría el cronista del Nuevo Reyno, don Alonso de León.

Los llanos esteparios del noreste o la gran llanura costera del golfo es la principal identificación del noreste. Donde se inicia el poblamiento y colonización desde el siglo XVI hasta el siglo XVIII —de Carvajal a Escandón—, este paisaje va a ser el centro de las primeras relaciones de influencia entre las innumerables bandas nómadas y la influencia del medio ambiente.

La llegada de los españoles desde Pánuco por el sureste y Saltillo por el oeste va ser en función de la minería de la sierra de Picachos y como punto de comunicación del altiplano al golfo. Los itinerarios de Carvajal hasta Almadén —hoy Monclova—; de Alberto del Canto y Diego de Montemayor al valle de Extremadura donde se ubica hoy Monterrey; y, el que recorrió José de Escandón por la Nueva Santander, hoy Tamaulipas hasta el río Bravo, delimitan ya en el siglo XVIII esta incipiente región.

Los límites de esta región son: el río Bravo hacia el norte, las serranías de San Ambrosio, Santa Rosa y del Burro al oeste, el Golfo de México al este, la sierra Madre al Sur. Ocupa esta gran llanura más de la mitad de los estados de Tamaulipas y Nuevo León y noreste del estado de Coahuila.

No cabe duda que además de la presencia de las temibles bandas nómadas, el paisaje no será atracción de poblamiento muy avanzado sino hasta el siglo XIX. Así como se fundan pueblos así desaparecen. La economía basada en la minería, agricultura y ganadería es de escasa importancia, casi de subsistencia. El medio ambiente, que ya los españoles llamaban la región de las plantas espinosas, nos muestra lo difícil de la existencia en la llanura, que aunque menos árido que el altiplano, lo intermitente de sus ríos, los suelos generalmente pobres y lo extremo de las temperaturas, principalmente el verano canicular, así como los vientos polares y las lluvias ciclónicas hacen difícil la vida. Durante los siglos XVII, XVIII y mitad del siglo XIX se observa una evolución demográfica muy lenta. Las epidemias, la guerra viva entre indígenas y españoles y el escaso interés por explotar los recursos naturales

de la región señalan los aspectos básicos del desdoblamiento.

El empadronamiento que hace fray Andrés de León señala, para 1603, la presencia de 34 familias europeas en el Nuevo Reyno de León, La estadística aparecerá hasta 1803 con empadronamiento del señor Simón Herrera y Silva, ya son más de 40,000 habitantes.

Las antiguas provincias internas de oriente que se conforman a fines del siglo XVIII unirán a los tres estados en un mismo ámbito geográfico-político con capital en Monterrey. A principios del siglo XIX, como ya indicamos la población es muy escasa. La población de los tres estados no supera los 100,000 habitantes.

La pobreza y el atraso eran evidentes en la región hasta que a fines del siglo XIX se dan ciertos signos de crecimiento demográfico y económico. La frontera con los Estados Unidos definida en 1848, el comercio con dicha frontera, la guerra de secesión en los Estados Unidos, en 1861, va a generar movimiento de mercancías, propiciando y estimulando las actividades comerciales y el desarrollo de la industria textil.

La estabilidad política y la construcción de ferrocarriles van a ser factores determinantes. Las primeras vías se van a tender hacia 1881 y van a enlazar a Matamoros, Laredo, Torreón, Tampico y Saltillo con Monterrey que queda como centro de dispersión. Hasta 1905 se terminaría la vía a Matamoros.

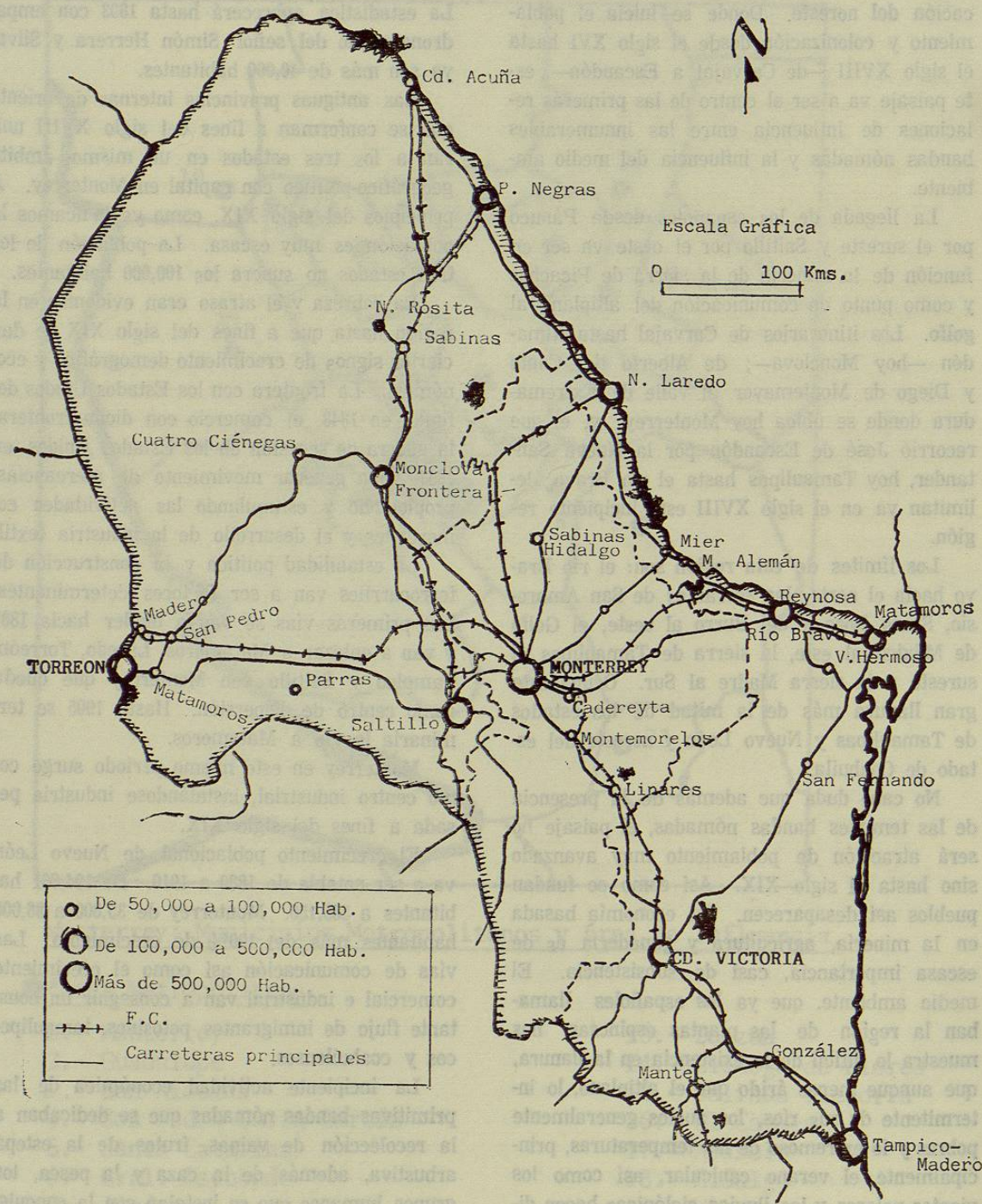
Monterrey en este mismo período surge como centro industrial, instalándose industria pesada a fines del siglo XIX.

El crecimiento poblacional de Nuevo León va a ser notable de 1880 a 1910. De 194,861 habitantes a 365,150. Monterrey de 35,000 a 86,000 habitantes más del 100% de crecimiento. Las vías de comunicación así como el crecimiento comercial e industrial van a conseguir un constante flujo de inmigrantes potosinos, tamaulipecos y coahuilenses.

La incipiente actividad económica de las primitivas bandas nómadas que se dedicaban a la recolección de vainas, frutos de la estepa arbustiva, además de la caza y la pesca, los grupos humanos que se instalan con la conquista, van a formar un nuevo modo de vida con la explotación de la minería, la agricultura y la ganadería. Estas actividades fueron limitadas pero van a ser el origen de la implantación futura de áreas especializadas como la región

LA REGION NORESTE DE MEXICO

SISTEMA DE CIUDADES Y COMUNICACIONES



cítrica al pie de la sierra Madre Oriental, el azúcar en Mante, el algodón y los cereales en la Laguna y en el bajo Bravo.

En el transcurso del presente siglo las actividades económicas se han diversificado. Se comienza a explotar el carbón en la zona de Sabinas-Palau al noreste de Coahuila. El petróleo se comienza a explotar al sur de Tamaulipas desde principios de siglo. El gas en Reynosa es un recurso de principal importancia a nivel nacional.

El algodón desde el siglo pasado ha tenido gran importancia en el área de Matamoras, Anáhuac y La Laguna que tiene un periodo próspero durante la década 1950-1960, en las últimas fechas se han diversificado los cultivos, principalmente cereales en los que destaca el maíz, trigo y sorgo para alimento de ganado. Las sequías, heladas y ciclones son las calamidades que tienen que enfrentar la agricultura y ganadería de la región. Las heladas de 1962 y recientemente la de 1983, destruyeron los naranjos de Montemorelos.

Grandes presas se han construido en la región: Amistad, Falcón, Venustiano Carranza, Marte R. Gómez en la cuenca del río Bravo.

La presa Cerro Prieto y la Vicente Guerrero en los ríos Pablillo y Purificación respectivamente, así como obras de canales de riego que dan nuevas perspectivas agrícolas a la región, asimismo los pastos artificiales para el ganado vacuno.

En Monclova la instalación de la fábrica siderúrgica ha dado lugar a un rápido crecimiento demográfico, superando los 150,000 habitantes. Torreón en la periferia occidental de la región concentra el medio millón; Saltillo y Ramos Arizpe con un reciente impulso industrial supera los 400,000. Piedras Negras supera ya los 100,000 habitantes. En Tamaulipas las ciuda-

des fronterizas Nuevo Laredo, Reynosa y Matamoras tienen más de 250,000 habitantes, Ciudad Victoria contará con 200,000 y en la periferia sureste de la región se ubica Tampico-Madero con más de 400,000 habitantes.

La distribución de la población en Nuevo León tiene otras características: más del 80% de la población se concentra en el área metropolitana de Monterrey que conurba siete municipios. Esta ciudad y su área metropolitana concentran aproximadamente a tres millones de habitantes, resultando las demás poblaciones nuevoleonenses y de la región centros demográficos modestos frente a la gran metrópoli regional.

Después de 1940, en que se inicia la construcción de carreteras en la región, Monterrey va a jugar el mismo papel que en la construcción de ferrocarriles, la de centro o nudo de las comunicaciones. La inmejorable situación geográfica y su alto crecimiento demográfico, aunado con la diversificación industrial, comercial, educativa y administrativa, caracterizan el nuevo rostro geográfico-humano de esta capital regional.

Si consideramos las cifras recientes de población, los tres estados superan los siete millones de habitantes en una extensión de 294,290 km², representan estos datos el 15% de la superficie total del país en extensión y 9% del total de la población nacional.

El abastecimiento de agua para las grandes concentraciones es el principal problema que presentan el acelerado incremento poblacional, la explotación de aguas freáticas, acueductos y presas han hecho posible que la instalación de los grupos humanos no sea un obstáculo del desarrollo, sino más bien consecuencia directa de las múltiples relaciones entre los pobladores del noreste y su peculiar medio geográfico.

EL NORESTE DE MEXICO

MUNICIPIOS CON POBLACION SUPERIOR A LOS 50,000 HABITANTES EN 1987.

	1980	1987
1.— Monterrey, N. L.	1'090,009	1'221,625
2.— Guadalupe, N. L.	370,908	627,461
3.— San Nicolás de los Garza, N. L.	280,696	499,146
4.— Torreón, Coah.	363,886	475,918
5.— Saltillo, Coah.	321,758	450,318
6.— Tampico, Tamps.	267,957	329,065
7.— Matamoros, Tamps.	238,840	285,996
8.— Reynosa, Tamps.	211,412	284,488
9.— Nuevo Laredo, Tamps.	203,286	253,236
10.— Cd. Victoria, Tamps.	153,206	193,043
11.— Cd. Madero, Tamps.	132,444	166,803
12.— Santa Catarina, N. L.	89,488	163,437
13.— Monclova, Coah.	119,609	150,939
14.— Piedras Negras, Coah.	80,290	130,541
15.— Cd. Mante Tamps.	106,426	129,858
16.— Garza García, N. L.	81,974	116,425
17.— San Pedro de las Colonias, Coah.	93,410	109,430
18.— Río Bravo, Tamps.	83,522	104,235
19.— Matamoros, Coah.	71,771	97,914
20.— Gral. Escobedo, N. L.	37,756	83,307
21.— Múzquiz, Coah.	53,906	59,831
22.— Cadereyta Jiménez, N. L.	45,147	59,519
23.— Linares, N. L.	53,691	58,387
24.— San Fernando, Tamps.	45,343	56,617
25.— Francisco I. Madero, Coah.	47,511	55,312
26.— Parras de la Fuente, Coah.	39,677	52,392
27.— González, Tamps.	39,846	51,688
28.— Valle Hermoso, Tamps.	48,343	50,371

EL NORESTE DE MEXICO

AREAS METROPOLITANAS

1.— Monterrey y su área metropolitana.		
Monterrey	1'221,625	Habitantes
Guadalupe	627,461	"
San Nicolás de los Garza	499,146	"
Santa Catarina	163,437	"
Garza García	116,425	"
Escobedo	83,307	"
Apodaca	45,411	"
	<hr/>	
	2'756,812	"
2.— Tampico-Madero		
Tampico	329,065	"
Madero	166,803	"
	<hr/>	
	495,868	"
3.— Monclova-Frontera		
Monclova	150,939	"
Frontera	41,120	"
	<hr/>	
	192,059	"
4.— Torreón-Lerdo, (Dgo.)-Gómez Palacio, (Dgo.)		
	— 600,000	"

FUENTES:

- 1.— Secretaría de Programación y Presupuesto.
- 2.— Enciclopedia de México, 1985.
- 3.— Cartas Topográficas, CIGERNA, 1976.
- 4.— Censo de Población y Vivienda, 1980, INEGI.
- 5.— Proyecciones demográficas de los Departamentos de Estadística de los Gobiernos de los Estados.
- 6.— Proyecciones de la población de los Estados Federados de México, INEGI - CONAPO, 1985.

CUADRO No. 1

EL NORESTE DE MEXICO

COAHUILA - NUEVO LEON - TAMAULIPAS

EXTENSION TERRITORIAL	294,290 Kms.2
Porciento total nacional	14.9%
POBLACION ABSOLUTA:	
1980	5'994,793
1987	7'416,464
Porciento total nacional	8.92%
NUMERO DE MUNICIPIOS:	132
NUMERO DE LOCALIDADES:	14,887

FUENTES

- 1.- X Censo Nacional, 1980.
- 2.- Estimación actual de acuerdo al crecimiento poblacional. COESPO de N. L. y COAH. y SEFETUR de TAMPS.

CUADRO No. 2

EL NORESTE DE MEXICO
POR ENTIDADES

COAHUILA

Extensión territorial:	149,982 Km.2
% del total Nacional:	7.6%
Población:	
1980	1'557,265 Hab.
1987	1'992,220 "
Núm. de localidades:	3,135
Núm. de municipios:	38
Capital:	Saltillo: 450,000 Hab.
Altura máxima: Cerro LA VIGA (Sierra Madre Oriental).	3,700 Mts. SNM

NUEVO LEON

Extensión territorial:	64,924 Km.2
% del total Nacional:	3.3%
Población:	
1980	2'513,044 Hab.
1987	3'069,602 "
Núm. de localidades:	5,713
Núm. de municipios:	51
Capital:	Monterrey: 1'221,000 Hab.
Altura máxima: PICO POTOSI (Sierra Madre Oriental).	3,715 Mts. SNM

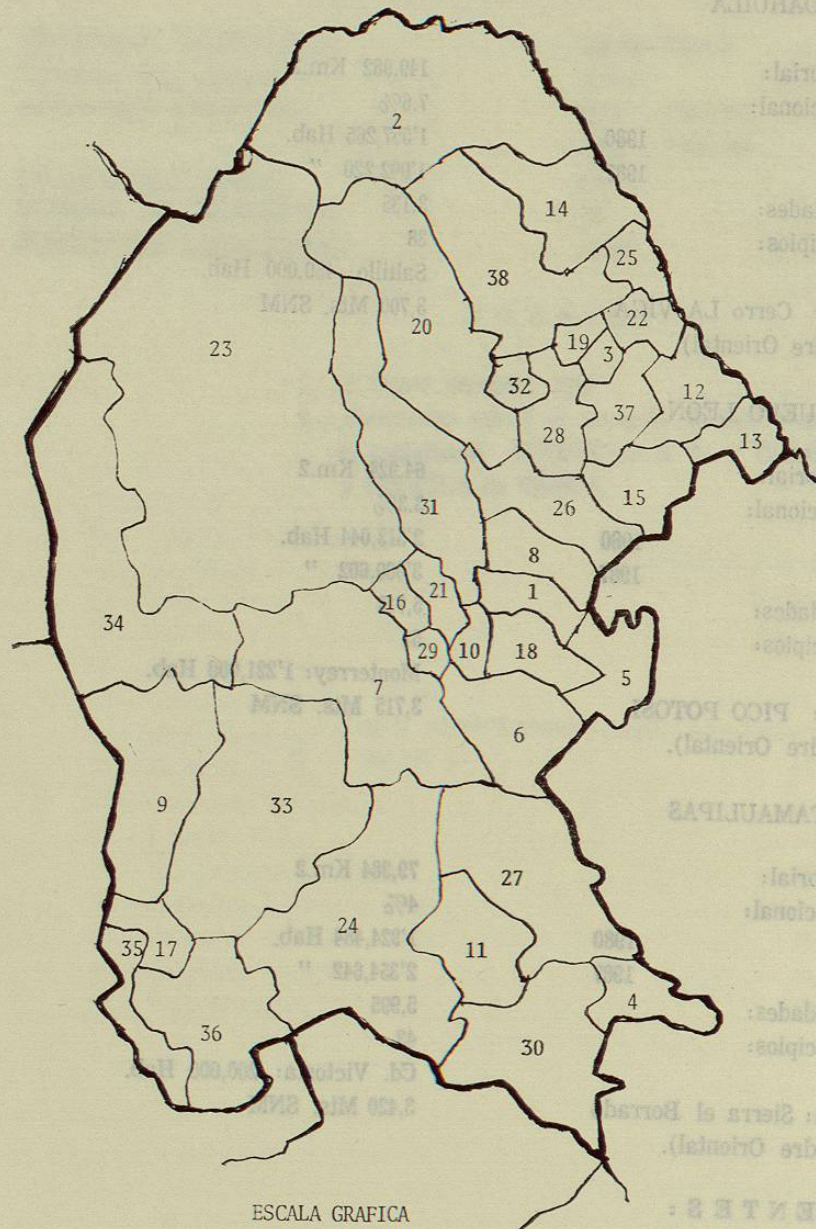
TAMAULIPAS

Extensión territorial:	79,384 Km.2
% del total Nacional:	4%
Población:	
1980	1'924,484 Hab.
1987	2'354,642 "
Núm. de localidades:	5,995
Núm. de municipios:	43
Capital:	Cd. Victoria: 200,000 Hab.
Altura máxima: Sierra el Borrado (Sierra Madre Oriental).	3,420 Mts. SNM

FUENTES :

- 1.- Secretaría de Programación y Presupuesto.
- 2.- Enciclopedia de México, 1985.
- 3.- Cartas Topográficas, CETENAL. 1976.
- 4.- Censo de Población y Vivienda, 1980. SPP.
- 5.- Proyecciones demográficas de los Departamentos de Estadística de los Gobiernos de los Estados.
- 6.- Proyecciones de la población de México y de las Entidades Federativas: 1980-2010. INEGI - CONAPO 1985.

LA REGION NORESTE DE MEXICO.
División Municipal de Coahuila.



- 1.- ABASOLO
- 2.- ACUÑA
- 3.- ALLENDE
- 4.- ARTEAGA
- 5.- CANDELA
- 6.- CASTAÑOS
- 7.- CUATRO CIENEGAS DE C.
- 8.- ESCOBEDO
- 9.- FRANCISCO I. MADERO
- 10.- FRONTERA
- 11.- GRAL. CEPEDA
- 12.- GUERRERO
- 13.- HIDALGO
- 14.- JIMÉNEZ
- 15.- JUÁREZ
- 16.- LAMADRID
- 17.- MATAMOROS
- 18.- MONCLOVA
- 19.- MORELOS
- 20.- M. MUZQUIZ
- 21.- NADADORES
- 22.- NAVA
- 23.- OCAMPO
- 24.- PARRAS
- 25.- PIEDRAS NEGRAS
- 26.- PROGRESO
- 27.- RAMOS ARIZPE
- 28.- SABINAS
- 29.- SACRAMENTO
- 30.- SALTILLO
- 31.- SAN BUENAVENTURA
- 32.- SAN JUAN DE SABINAS
- 33.- SAN PEDRO DE LAS COL.
- 34.- SIERRA MOJADA
- 35.- TORREON
- 36.- VIESCA
- 37.- VILLA UNION
- 38.- ZARAGOZA

COAHUILA

Cuadros Geostatísticos. El Medio Físico

No.	Municipio	Extensión (1) Kms.2	Latitud Norte	UBICACION		Tipo de Clima	(3) Tipo de Veg.	(4) Tipo de Veg.	(5) Temp. media Anual	Precip. media Anual
				Oeste	Mis. SNM(2)					
1	Abasolo	670	27°11'	101°25'	440	BSh	Mbe	22°	340	
2	Acuña	11,573	29°19'	100°55'	280	BSh	Mbe	22°	437	
3	Allende	216	28°20'	100°51'	374	BSh	Mbe	21°	452	
4	Arteaga	1,727	25°26'	100°48'	1,730	BSk	Ms-Bpe	19°	320	
5	Candela	1,970	26°49'	100°39'	520	BSh	Mbe	22°	380	
6	Castaños	2,603	26°47'	101°26'	743	BSh	Mbe	21°	402	
7	Cuatro Ciénegas de C.	8,873	26°58'	102°04'	742	BWh	Mdm	22°	183	
8	Escobedo	1,152	27°13'	101°23'	452	BSh	Mbe	22°	340	
9	Francisco I. Madero	3,917	25°46'	103°31'	1,158	BWh	Mdm	22°	230	
10	Frontera	431	26°55'	101°27'	586	BSh	Mdm	22°	330	
11	Gral. Cepeda	2,806	25°21'	101°29'	1,475	BSk	Mbe	19°	327	
12	Guerrero	2,461	28°20'	100°22'	210	BSh	Mbe	22°	420	
13	Hidalgo	1,544	27°46'	99°51'	200	BSh	Mbe	22°	427	
14	Jiménez	2,697	29°04'	100°04'	290	BSh	Mbe	22°	540	
15	Juárez	2,251	27°37'	100°42'	305	BSh	Mbe	23°	393	
16	Lamadrid	663	27°05'	101°48'	720	BSh	Mbe	22°	330	
17	Matamoros	694	25°32'	103°17'	1,120	BWh	Mdm	22°	227	
18	Monclova	1,461	26°54'	101°25'	586	BSh	Mbe	22°	338	
19	Morelos	281	28°25'	100°52'	360	BSh	Mbe	22°	380	
20	M. Múzquiz	8,682	27°52'	101°30'	504	BSh	Mbe	22°	634	
21	Nadadores	586	27°01'	101°35'	520	BSh	Mbe	22°	330	
22	Nava	1,000	28°25'	100°45'	324	BSh	Mbe	22°	382	
23	Ocampo	23,970	27°18'	102°24'	1,150	BWh	Mdm	22°	180	
24	Parras	11,205	25°27'	102°10'	1,683	BSk	Mbe	21°	327	
25	Piedras Negras	818	28°42'	100°31'	230	BSh	Mbe	22°	545	