

Joaquín Herrera ante Nicolás Trist, comisionado de los Estados Unidos.⁴

Terminado el conflicto desde noviembre de 1847 hasta enero de 1848, Mora sirvió de nuevo como titular del Ministerio de Guerra y Marina, pero después solicitó cinco años de permiso. De 1853 a 1860 fue encargado de la dirección de ingenieros, en 1855 su tratado de fortificación fue publicado en su segunda edición, y en 1858 fue gobernador interino de Querétaro.

Siempre conservador, prestó servicio a las fuerzas del general Miguel Miramón y después al imperio de Maximiliano, recibiendo el título de marqués de Riva Cacho.

Derrotados los franceses, con la caída de Maximiliano y restauración de la república, a Mora le fueron negado sus derechos, empleos y pensiones, y a la edad de 78 años murió el 30 de abril de 1870.⁵ No obstante este lamentable fin, sus cálculos de 1824 fueron comprobados: la topografía y el clima de la costa eran las mejores defensas y detuvieron las invasiones francesas y norteamericanas así como las intentadas por caudillos, mientras el norte adolecía de defensas inadecuadas y era el punto débil aprovechado por extranjeros y sublevados.

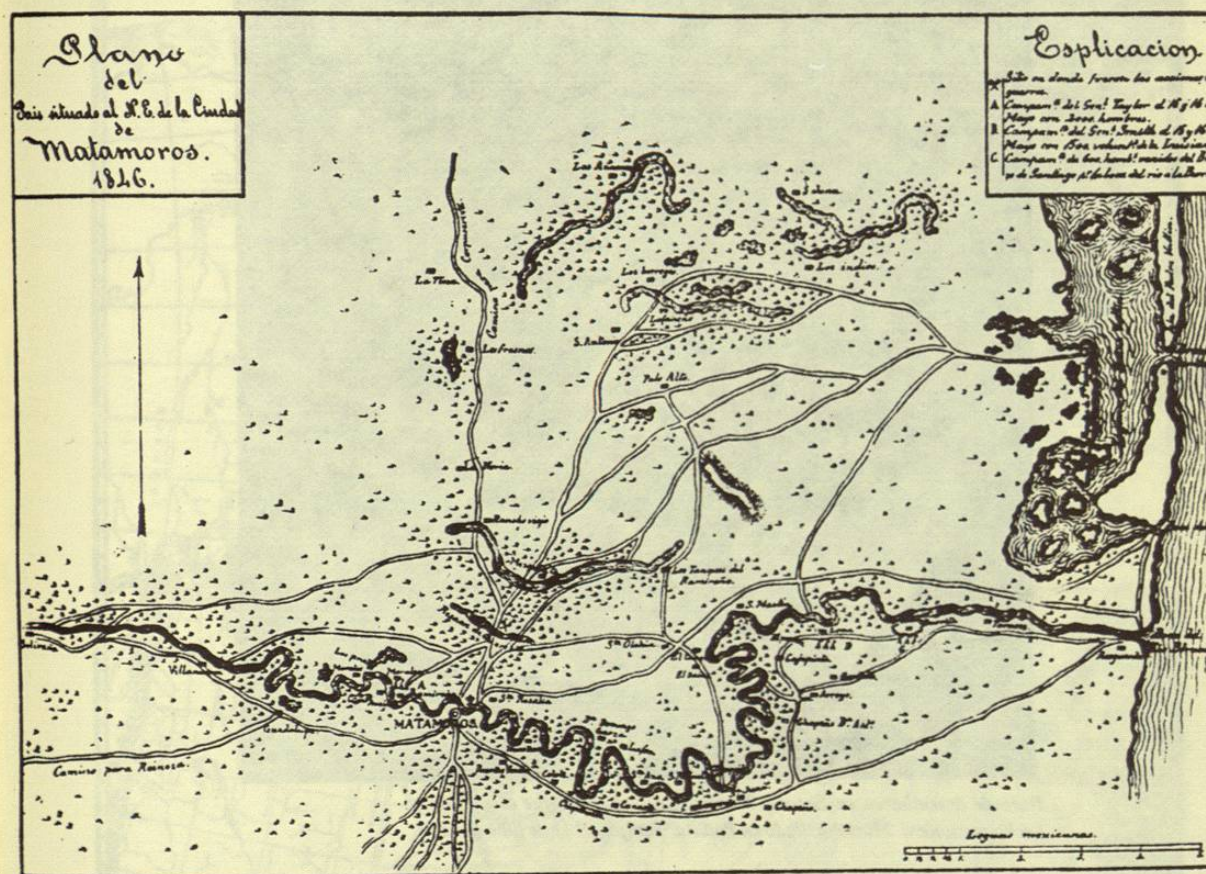
Costa del N.	Infantería		Caballería		Totales	
	Batallones	Fuerza	Escuadrones	Compañías	Fuerza	Totales
Tampico	1	500	0	1	75	575
Tuxpan	1	500	0	1	75	575
Veracruz	0	0	1	0	300	300
Alvarado	1	500	1	0	300	800
Acayucan	1	500	0	1	75	575
Tabasco	1	600	1	0	300	900
Isla del Carmen	1	500	0	1	75	575
Totales	6	3100	3	4	1200	4300

⁴ Hubert Howe Bancroft, *History of Mexico* (San Francisco: A.L. Bancroft, 1885), V, 424, 492; Riva Palacio, *México*, IV, 682; Paz, *Reseña*, I, 14, 16; *Enciclopedia de México*, IX, 181.

⁵ Nota por Librería Abadiano en la guarda del original; *Enciclopedia de México*, IX, 181.

Apéndice

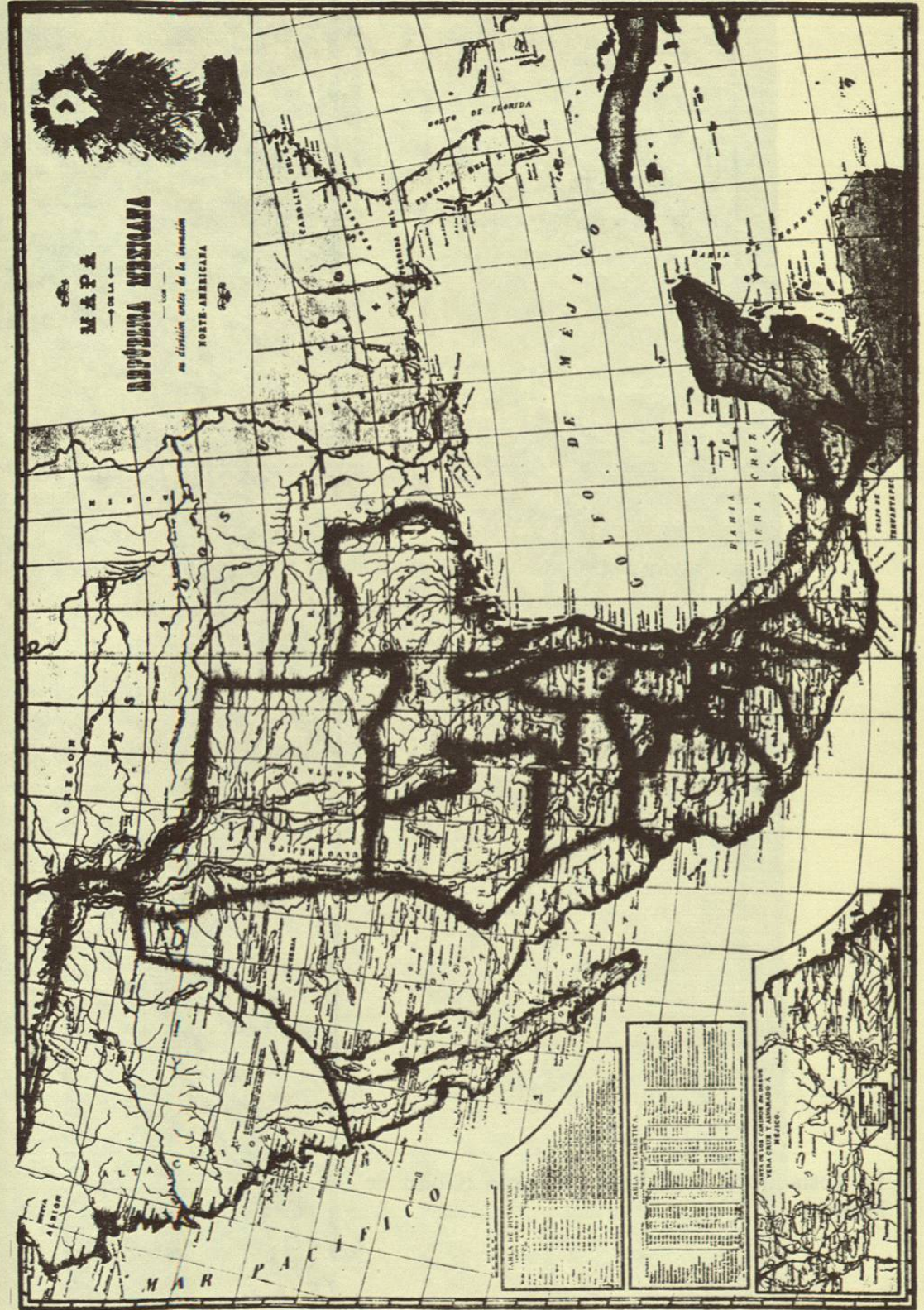
PLANOS (Mapas)



El Río Grande y la Cd. de Matamoros.



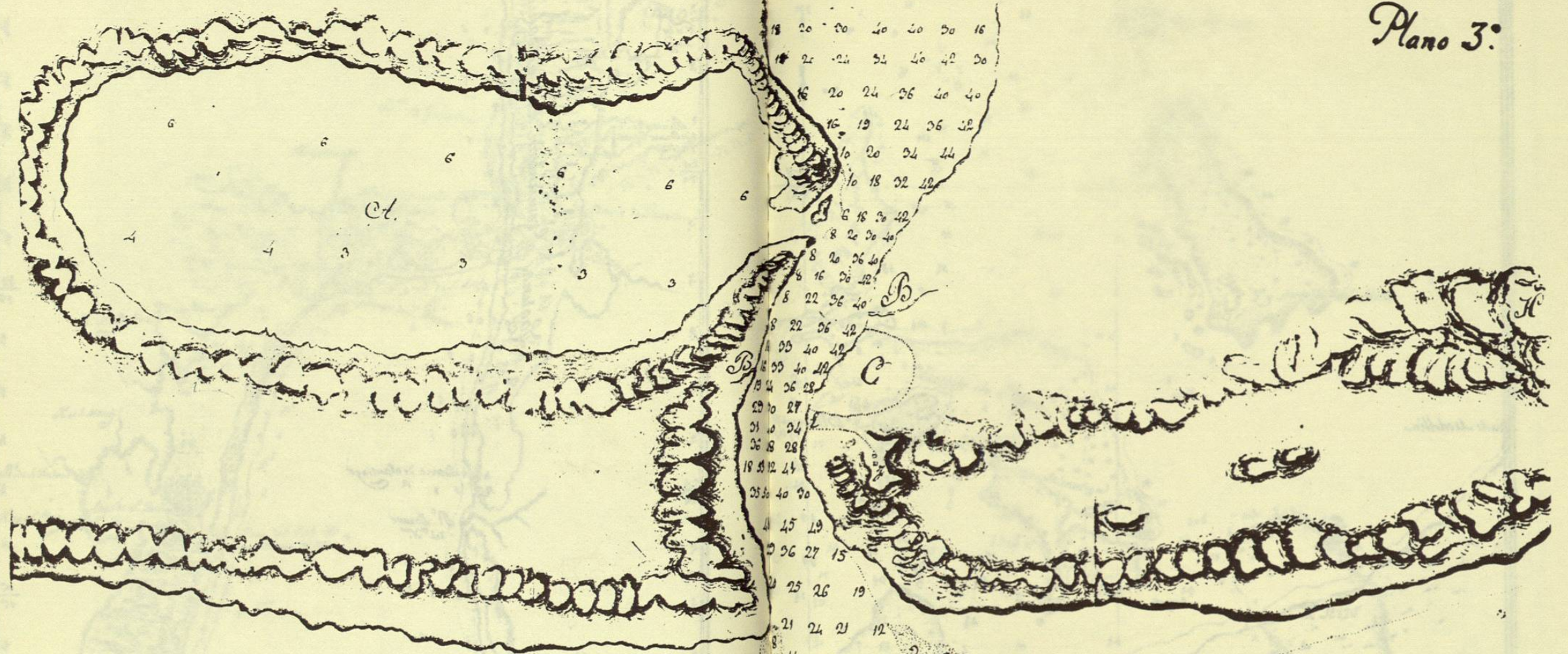
Iturbide desembarca en Soto la Marina, poco después fue alcanzado y hecho prisionero. Murió fusilado en Padilla, Tamps., el 19 de julio de 1824.



División Política de la República Mexicana en 1824.

La costa norte y el Seno Mejicano (Golfo de México).





Carta de la Barra del
rio Guazaualcof situada a los 18.º Lat. y
281.º Longitud contada al Occidente de

Los numeros q. demarcan la sonda
senalan Pies de Buroo.

A. Laguna de Atlatitlan
B. Arroyos de Agua Dulce
C. Ferrero en quise... a la N. de...

Plano 3o. Carta de la Barra de Coatzacoalcos y rio del mismo nombre.



Plano 4o. El fondedero Antón Lizardo y el rio salado chico.

