

El Municipio de Mier y Noriega

EL ARRAIGO DE UNA CULTURA



91
3

TIERRA DE LECHUGUILLA, CALICHE Y PALMA

Profr. Efraín Segundo Rosales

Coordinador: Profr. Jesús María Chávez Muñiz

33 391

33 391

33 391

33 391

33 391

33 391


33 391

33 391

33 391

33 391

EL ARRRAIGO DE UNA CULTURA. Prof. Efraim Segundo Rosales / Prof. Jesús María Chávez Muñoz

 El municipio de Mier y Noriega se encuentra situado en el extremo sur del Estado de Nuevo León en la región fisiográfica del altiplano. Las coordenadas de longitud oeste, y una altitud de 1640 metros sobre el nivel del mar. Por el poblado de San Antonio de Alamitos pasa el Trópico de Cáncer que sirve de límite climatológico entre la zona tórrida y la templada norte.

Sus límites son: al norte y al oeste con Doctor Arroyo, al sur con el estado de San Luis Potosí y al este con el estado de Tamaulipas. Sus principales localidades son: La Cardona, Cerros Blancos, Dolores, Jesús Ma. del Terrero, Joya de Zacate, Las Palomas, Presita, El Refugio, El Gallito, El Tizú, Colonias San Isidro y San Rafael. Recibió este nombre en honor y memoria del ilustre nuevoleonés, héroe de la independencia nacional y prominente político, doctor Fray Servando Teresa de Mier Noriega y Guerra, nativo de Monterrey.



1080071053

El Municipio de Mier y Noriega
El arraigo de una cultura de arraigo
Independencia, cultura y paz

U A N L

UNIVERSIDAD AUTÓNOMA DE NUEVO LEÓN




DIRECCIÓN GENERAL DE BIBLIOTECAS

4806



1080071053




U A N L

UNIVERSIDAD AUTÓNOMA DE NUEVO LEÓN



DIRECCIÓN GENERAL DE BIBLIOTECAS

4806



**El Municipio de Mier y Noriega
El arraigo de una cultura tierra de
lechuguilla, caliche y palma**

UANI

Profr. Efraín Segundo Rosales
Cronista Municipal

Profr. Jesús María Chávez
Coordinador

UNIVERSIDAD AUTÓNOMA DE NUEVO LEÓN


DIRECCIÓN GENERAL DE BIBLIOTECAS

F1391

.M53

SA

Portada / foto de doña Paulita.



(71053)

Primera edición, 1997

© Universidad Autónoma de Nuevo León

Efraín Segundo González

Jesús María Chávez Muñiz

Impreso en Monterrey, México

Printed in Monterrey, Mexico

Agradecemos a la Lic. María Guadalupe Niño Parra su labor de apoyo a la cultura e historia de los municipios de Nuevo León.


Los Editores

UANL

UNIVERSIDAD AUTÓNOMA DE NUEVO LEÓN

DIRECCIÓN GENERAL DE BIBLIOTECAS





UNIVERSIDAD AUTÓNOMA DE NUEVO LEÓN

DIRECCIÓN GENERAL DE INVESTIGACIONES CIENTÍFICAS

Prólogo

Este libro nos habla de Mier y Noriega de una manera sencilla y al mismo tiempo llena de «amor al terruño», para ello intervienen dos mierinorieguenses, quienes en forma amena plasman en ésta, que es la primera edición que se realiza sobre este sureño municipio nuevoleonés, datos monográficos, estadísticos y socioeconómicos así como personajes distinguidos, cultura, tradiciones y costumbres, también su arquitectura y fuentes de trabajo.

El profesor Efraín Segundo Rosales nació el lunes 28 de abril de 1942 a las 5:00 de la tarde en Abasolo y Galeana de Mier y Noriega, N. L. Hijo de don José Segundo Alvizo Domingo Segundo Mendoza y de doña Anastasia Alvizo Vargas. Sus estudios primarios los realizó en la Escuela Alvaro Obregón de este lugar, terminándolos en 1956, su vida de infante fue muy raquítica por carecer sus padres de recursos económicos, su fuente de vida fue la talla de ixtle de palma y lechuguilla, trabajó de peón en algunos comercios, por enfermedad de su madre reprobó dos grados cuarto y quinto, al ser trasladados a la Ciudad de Monterrey, también estuvo seis meses en la Escuela Calles, en Calzada Madero y Porfirio Díaz, en segundo año de primaria. En 1958 comenzó a trabajar como maestro de primaria en el ejido de San José de Caminos; en 1959 en Jesús María del Terreno; en 1960 en la Cardona; en el 61 otra vez en Jesús María del Terreno y en octubre de 1961, en la

colonia San Isidro hasta 1970; septiembre del 70 en Cerros Blancos y en septiembre del 71 comenzó en la cabecera con el segundo grado, el 72 con quinto grado y el 73 pasó como maestro de planta en la Escuela Elpidio Martínez L. en 1991. Contrajo matrimonio en 1959 con María Trinidad Perales García y procrearon nueve hijos: Alma Gloria, Hernán, Alicia, Raquel, Belem, Juan Efraín, Sandra Romelia, Gilberto y Hugo Alejandro Segundo Perales. Sus estudios secundarios los realizó en la Escuela Benito Juárez de Doctor Arroyo en 1963-65, después de la Normal Básica en el IFCM en la ciudad de Monterrey, en 1966-69 y más tarde la Normal Superior en la especialidad de Biología en esta ciudad de Monterrey terminándola en 1975. Desde 1980 ocupó el puesto de Presidente de la Asociación Ganadera Local de Mier y Noriega, N. L. honoríficamente, su principal actividad la dedica a la agricultura y ganadería, viviendo en una forma modesta para sobrevivir, en el hermoso municipio de Mier y Noriega, Nuevo León, donde tiene la oportunidad de ser cronista oficial.

Jesús Ma. Chávez Muñiz, originario y nativo del Valle de la Purísima Concepción, hoy Doctor Arroyo, N. L. Nació el 23 de junio de 1950, sus padres fueron: doña Ernestina Muñiz Leija (finada) y don Pedro Chávez Domínguez. Sus estudios primarios los realizó en la Escuela Primaria «Cosme Aramberri y en la Escuela Secundaria Licenciado Benito Juárez siendo el director el maestro Francisco Merla Moreno. Pasa a la Ciudad de Monterrey, N. L. ingresa al Instituto Regiomontano, en 1969 se recibe como Maestro de Instrucción Primaria, con el afán de la superación en el estudio ingresa a la Normal Superior del Estado Moisés Sáenz Garza, en 1975 se recibe como Maestro de Educación Superior en la especialidad de Lengua y Literatura Española. Actual-

mente cursa la quinta anualidad de la especialidad de Ciencias Sociales en la Normal Superior del Estado.


Su trabajo docente lo realizó en dos ejidos de Doctor Arroyo, N. L. En 1975 llega a la cabecera municipal de Mier y Noriega donde por dos años trabaja en la Escuela Primaria General Alvaro Obregón, y posteriormente trabaja como maestro de planta en la Escuela Secundaria profesor Elpidio Martínez López.

Durante su estancia en la cabecera municipal se desempeña también como Secretario de Actividades Sociales y Culturales, una de sus principales actividades fue la de proyectar en la Capital del Estado al Municipio de Mier y Noriega. Así también fue Síndico Primero durante la gestión administrativa de 1986-1988.

Además de haber participado en diversos eventos radiofónicos y exposición de fotografías de Mier y Noriega, N. L.

Actualmente se desempeña como Maestro Auxiliar de la Secundaria No. 67, y participa con el cronista de Mier y Noriega, N. L. profesor Efraín Segundo Rosales, en la elaboración de esta edición.


Arq. Juan Alanís Tamez



Prof. Efraín Segundo Rosales
Cronista Municipal



Prof. Jesús María Chávez Muñiz
Coordinador




Con un cordial saludo
R. Ayuntamiento
Administración 95-97
Mier y Noriega, Nuevo León

U A N L

UNIVERSIDAD AUTÓNOMA DE NUEVO LEÓN

DIRECCIÓN GENERAL DE BIBLIOTECAS






Prof. Efraín Segundo Rosales
Cronista Municipal



Prof. Jesús María Chávez Muñiz
Coordinador



Con un cordial saludo
R. Ayuntamiento
Administración 95-97
Mier y Noriega, Nuevo León

U A N L


UNIVERSIDAD AUTÓNOMA DE NUEVO LEÓN

DIRECCIÓN GENERAL DE BIBLIOTECAS






Presidencia Municipal de
Mier y Noriega, N.L.




Presidente Municipal 1995-1997
Sr. Francisco Briones Torres
Mier y Noriega, N.L.



**Historia de Mier y Noriega,
Nuevo León**
Profr. Efraín Segundo Rosales
Cronista Municipal y
Profr. Jesús María Chávez
Coordinador

UNIVERSIDAD AUTÓNOMA DE NUEVO LEÓN[®]
DIRECCIÓN GENERAL DE BIBLIOTECAS



Affector

A mi esposa:
Ma. Trinidad Perales G.

A mis hijos:
A. Gloria, Germán, Alicia, Raquel,
Gilberto, J. Efraín, Belem, Romelia
y Hugo A.


A mi padre:
José Segundo Alvizo

A mis hermanos:
Generoso, Eugenio, José L. y Noé

UANE

UNIVERSIDAD AUTÓNOMA DE NUEVO LEÓN

DIRECCIÓN GENERAL DE BIBLIOTECAS



UNIVERSIDAD AUTÓNOMA DE NUEVO LEÓN


DIRECCIÓN GENERAL DE BIBLIOTECAS

Al lector

El libro que usted tiene en sus manos relata la historia y geografía de un pueblo neoleonés (Mier y Noriega). He tratado todo lo humanamente posible por hacer llegar ante usted la crónica de un pueblo desde los albores de su fundación hasta los tiempos actuales.

No creo haber cumplido de una manera adecuada con mi propósito pero sí juzgo que al no haber una revisión histórica de mi tierra natal, las noticias del presente volumen auxiliarán a la mejor pluma en el trazo de un libro más digno sobre este municipio.

Agradezco la oportunidad y tan distinguida invitación que me hizo don Armando Estrada Mendoza, Presidente Municipal de Mier y Noriega, Nuevo León para llevar a cabo este trabajo de investigación; a don Cipriano González Perales que colaboró en proporcionarme datos históricos.

Profr. Efraín Segundo Rosales 



Plaza principal de Mier y Noriega
al fondo se mira la parroquia.

Marco geográfico

El Municipio de Mier y Noriega se encuentra incluido en la región llamada Altiplanicie Mexicana o Altiplano, geográficamente esta región se localiza al sur del Estado de Nuevo León; forma parte del Oeste de Tamaulipas, Norte de San Luis Potosí, Sureste de Coahuila, Este de Zacatecas y Sur de Nuevo León; esta región es la más árida de nuestro Estado.

Situaciones y límites: El municipio de Mier y Noriega se encuentra al sur de Nuevo León a una altitud norte de $23^{\circ}27'$ y a una longitud oeste del meridiano de Greenwich de $100^{\circ}02'$.

Limita con los siguientes municipios y estados, al norte con Doctor Arroyo; al sur con Guadalupe, estado de San Luis Potosí; al este con el municipio de Bustamante, Tamaulipas; al oeste con Doctor Arroyo, Nuevo León.


Extensión: Tiene una extensión territorial de 1,139 kilómetros cuadrados, su altitud sobre el nivel del mar es de 1,640 metros.

Clima: Es templado, con régimen de lluvias en los meses de junio, julio y agosto, con precipitaciones anuales que fluctúan entre 500 y 1000 mililitros. Meses calurosos se

presentan en junio y julio. Dirección de los vientos de norte a sur; temperatura, media anual de 18° C; temperatura máxima 35° C, temperatura mínima de 5° C.

Orografía: Mier y Noriega está situado sobre una mesa al norte se encuentran sierras como el Pinal, los divisaderos, el Canelo al este de la Sierra de la Virgen y el Cerro Pelón; al sur pequeños lomeríos como la Granada y la Mohonera; al este los Cerros de la Varilla, el de la Gallina y el Cerro Alto.

Hidrografía: Entre los arroyos se encuentra al este el de Magueyes Verdes y del Canelo, al oeste el arroyo del Mimbre y el Saucillo.



El Cuines personaje típico de Mier y Noriega, N.L.
al fondo la orografía regional.

Estos arroyos en tiempos de lluvia toman las veces del río, cuenta Mier y Noriega con pequeños ojitos de agua que no mantienen la región ni un 10% y se llaman las Atarjeas, el ojo de agua al norte de la cabecera municipal, al sureste el ojito de San José de Medina, actualmente se encuentra con tres pozos que de estos nada más el del Francés abastece la Cabecera Municipal y los pueblos de El Refugio, Jesús Ma. del Terreno, La Presita, Cerros Blancos y la colonia de San Isidro.

Flora: Está compuesta de pequeños matorrales: maguey, nopal rastrero, cuiji, garambullo, mezquite, zamahil, tasajillo, charniz, grangeno, gobernadora, ocotillo, cononostle, sotol y palma yuca.

Dentro de la agricultura lo que más se cultiva es el maíz, calabaza, frijol y en poca escala avena, trigo y cebada y que en años no se cosecha ni para el consumo de la región.

Fauna: Está constituida principalmente por venado, coyotes, zorras, conejos, liebres, gato montés, cenizotes, gorrión, cardenales, cuervos, víbora de cascabel, azul, amarilla y coralillo.

Población: En Mier y Noriega actualmente el 20% de su población son nativos y el 80% es de fuera, principalmente del municipio de Bustamante Tamaulipas, actualmente la cabecera municipal cuenta con una población de 1,450 habitantes por el exceso de migración en busca de trabajo al extranjero y a la capital del Estado.

Vivienda: La mayor parte de la casa habitación sus paredes son de caliche, techos de vigas y hormigón, las demás de



Gente desfilando en Fiestas Patrias de Mier y Noriega
20 de noviembre jinete sobre la fauna doméstica.

block con techo y placas y en poca escala casas tipo chozas,
con pisos de cemento.




Como obtiene el agua la población de Mier y
Noriega en tiempos de sequía
Mayo 15 de 1975.

Marco histórico de la vida de Mier y Noriega, Nuevo León

La región que hoy forma este Municipio fue habitada por un grupo de indígenas denominados los Pames o Huicholes descendientes de los Olmecas de la Huasteca Potosina, los cuales no dejaron ruinas de su cultura por ser una de las regiones, más pobres de nuestro país, sólo se sabe que habitaron en un lugar llamado las Atarjeas situado al noroeste de esta cabecera municipal, porque la mayor parte de su tiempo era de nómadas, gente muy rudimentaria y poca cultura pero muy agresivo, destruían lo poco que producían, su artesanía sólo era de barro y piedra, se alimentaban de carne de venado, conejo, liebres, coyote, gato montés, serpientes, lagartijas, ratas, etc.; comían también raíces, semillas y hojas de algunos vegetales de esta región, tomaban la miel agua del maguey, frutas de la flora en esa época, se embriagaban con una planta denominada peyote que lo comían en sus ceremonias que ellos le llamaban «Mitotes» y que terminaban en tragedias, esta droga la acostumbraban para evitar la fatiga en sus caminatas que ellos hacían en sus largos viajes, porque la mayor parte de su vida la pasaban de nómadas, vivían en cuevas hechas por la naturaleza, sus armas las construían de piedra y hueso también usaron el arco y la flecha con puntas de piedra llamados chuzos. Eran gentes muy agresivas y de mucha resistencia física, viajaban de Matehuala, S.L.P. hasta Tula, Tamaulipas, se vestían con pieles de animales, que ellos mismos cazaban, en sus ceremonias que ellos acostumbraban hacer se adornaban con collares de pequeños huesos y colmillos de animales, usaban también pintarse sus caras con pinturas de vegetales como la cochinilla de nopal, la raíz de agrito y del charniz, usaron también la honda del ixtle de maguey, no practica-

ron la agricultura ni la ganadería todo fue al natural, no dejaron huellas de herramientas de metal por no haber minerales en esta región.



Local de Asociación Ganadera de Mier y Noriega, N.L.

Llegada de los españoles a esta región

A principios del siglo XVIII esta región ya era propiedad del Conde Rul, dueño de la Hacienda de Albercones hoy Doctor Arroyo, al sureste pertenecía a San Agustín de los Amoles, por lo que las familias que llegaron a este lugar con el fin de la explotación del maguey para elaborar una bebida alcohólica llamada mezcal de muy buena calidad, se vieron obligados a pagar arrendamiento a dicha Hacienda de Albercones, estas familias se apellidaban Perales, Trejos, Sánchez, González, Cordero y de León que procedían de los estados de Guanajuato y Tampico, Tamps., por largo tiempo estuvieron pagando

renta y fundaron un poblado al este de esta cabecera a medio kilómetro poniéndole por nombre San Antonio de Medina, los habitantes de este poblado viendo el clima y las lluvias muy propicias y abundantes decidieron practicar la agricultura y la ganadería lo cual fue fructífera por lo cual fueron estimulados a establecerse definitivamente en este lugar, más tarde bajo los trámites legales compraron cuatro leguas tomando como centro lo que hoy es la plaza principal, a los cuatro puntos cardinales y colaterales, encontrándose datos en los archivos de dicha venta en la ciudad de Monterrey, N. L. firmados por compradores y vendedores dicha venta fue real en (UN MIL PESOS) plata pura, que más tarde fueron regresados por la esposa del Conde Rul a sus fundadores, para la elaboración de una iglesia y propagar la religión católica, pero los habitantes por acuerdo de la mayoría no aceptaron gastar el dinero en la construcción y el templo se construyó por fatigas de sus habitantes, así como se compró a unos arrieros que venían del sur la imagen de San Antonio de Padua por cooperación de sus habitantes y que por versiones de los vecinos de esa época. La otra imagen fue vendida en la ciudad de Tula, Tamps.

Las antiguas campanas del templo fueron elaboradas en este mismo lugar por el herrero Francisco Estrello, originario de la ciudad de Matehuala, S.L.P. cooperando sus habitantes con alhajas de oro, plata, cobre, etc. Sus pobladores hicieron los trámites legales ante el Gobierno del Estado, siendo Gobernador don José Ma. Parás, primer Gobernador del Estado quien después de varios oficios y entrevistas autorizó el permiso para que se fundara la Villa de Mier y Noriega y Guerra, paladín que intervino en la Independencia de México y que más tarde don Miguel Ramos Arizpe redactaron la Constitución de 1824 y que rige nuestro país.

Fundación de Mier y Noriega

Mier y Noriega fue fundada el 17 de octubre de 1849 a las 8 de la mañana y desde esa fecha hasta la actualidad es Villa; fundadores que comparecieron ante el decreto No. 51 en el Artículo 2 fueron Miguel Perales, Ignacio y Juan Trejo, Casimiro de la Cruz, Jesús, Antonio y Juan, Alvarez, Jesús Díaz y Antonio (rúbricas).

Al este de esta cabecera municipal en un lugar denominado San Pedro y Guerrero en el ejido de la Cardona, en el año de 1862, se enfrentaron gentes voluntarias contra las fuerzas del ejército francés donde pelearon con lealtad en favor de nuestro país y se llamó la «Guerra de las Antonias»; en esta Villa habitaron una familia de origen francés apellidada Berber y que actualmente viven descendientes en el municipio de Bustamante, Tamaulipas.

En el mismo lugar de San Pedro y Guerrero pero en la Revolución de 1910 hay noticias que en un enfrentamiento de las fuerzas del General Alberto Carrera Torres contra las del General Eulalio Gutiérrez, Presidente Interino de la República, dicho presidente fue herido por las fuerzas de Carrera, más tarde fue trasladado a esta cabecera donde lo atendieron y fue recibido en casa de don Dimas Villanueva, en la casa que se encuentra en las calles de Bravo y Abasolo, causas por las que mandó quemar el parque a un cuarto de kilómetro al oeste de esta villa en un lugar llamado las Cuevas y dicho presidente fue trasladado en camilla sobre la sierra al norte a un lugar llamado Agua Nueva, Municipio de Doctor Arroyo, escoltado por el Ejército Nacional y cargado por ciudadanos voluntarios de ese lugar y en ese problema desaparecieron los erarios de la Nación. Como fue

nos ciudadanos en defensa de nuestra Patria, Mier y Noriega dio soldados que se distinguieron por su valor y talento, como fue el Teniente Coronel Guillermo Estrello González, director de la Banda de Guerra de las guardias presidenciales de la ciudad de México, otros como Francisco Sánchez Cordero, Teniente Toribio Sánchez Villanueva, José Nava, Fortunato Perales, Luis Cerda, Antonio Torres y muchos otros que por su lealtad dieron su vida en aras de la Patria.

Las principales haciendas que se encontraban en auge antes de la Revolución fueron como la de Cerros Blancos, propiedad del señor Atanasio Trabanco y de la que dependían las siguientes rancherías, Santa Teresa, el Montero, parte del Fraile, el Refugio y otros. La Cardona propiedad del señor J. Matías Báez dueño de la Pendencia, el Gallito, el Granadillo, la Lagunita y la Palma Gorda. Otras haciendas fueron San Rafael de Martínez, San Antonio de Alamitos, San José de Caminos, la Moreña, de estas haciendas se encuentran muy pocos documentos o nada de ruinas que marquen huellas de nuestros antepasados, debido a que los revolucionarios destruyeron las haciendas por el odio y rencor de los hacendados y patronos.

La Colonia de San Isidro fue fundada al sur de la Hacienda de Cerros Blancos, el primero de abril de 1921 por el Teniente Coronel de Caballería Guillermo Carrera García, a quien le donó, el general Francisco S. Carrera Torres, quien era jefe de la brigada y que por decreto del Presidente de la República, el General Alvaro Obregón ordenó se le diera posesión a las colonias. Al encontrar el lugar adecuado en la hacienda antes mencionada se fundó esta colonia con una tropa de 250 soldados a su mando y que pelearon al lado del General Alberto Carrera Torres hermano del General

Francisco Carrera T.; la Colonia de la Presita fue fundada también por otro grupo de soldados al mando del teniente Coronel Lamberto García del mismo regimiento, que en recompensa por defender la causa de la revolución de 1910 les donaron un terreno para vivir y otro para la agricultura.


Estos soldados después de la Revolución de 1910 tuvieron que prestar sus servicios militares como fue en 1923 en el movimiento de los Escobaristas, en 1928 en contra de los Cristeros, en Lagos de Moreno y Tepatitlán, Jalisco.

Por órdenes del Presidente de la República, General Lázaro Cárdenas en 1938, se enfrentaron a la rebelión de Saturnino Cedillo donde muy pronto se terminó este conflicto.

En la década de 1930 a 1940 se fundó el agrarismo, siendo en nuestro municipio el primer ejido, San Antonio de Alamitos, el primer comisariado ejidal de la Cardona fue muerto a balazos por gente pagada por el hacendado de la Cardona.

Agricultura: En Mier y Noriega sus tierras son de temporal y sus cosechas muy eventuales y se cultiva principalmente maíz, frijol, calabaza, cebada, avena, trigo, maíz de teja, etc.; árboles frutales, como: higuera, granada, durazno, nopal y limón; en casi todo el municipio se produce el nopal del cual en tiempo de tuna sus habitantes lo usan como refresco en la comida o en atole con masa de maíz y favorece la economía de muchas familias, en el plan al sur de esta Villa hay unas plantas xerófilas como el cuijo, garambullo, que sus frutas son alimenticias; en tiempo de verano es cuando se cosecha; el mezquite es otro vegetal que su fruto es de muy buena calidad para el queso y atole para el consumo humano o como forraje a los animales.

Ganadería: En esta Villa la ganadería empieza a mejorar las razas por la que se contaba con ganado de muy baja calidad pero gracias al esfuerzo de su gobierno se obtienen buenos sementales para las mejores crías, este ganado abastece la región en el consumo de carne y leche, el ganado es exportado a Monterrey, N. L.; Matehuala, S.L.P.; Aguascalientes y México, D. F.; el ganado que predomina en la región es bovino, ovinocaprino, equino, porcino, aves como gallina y guajolotes, las mejoras de ganado las brinda el Gobierno Federal y del Estado a través de la Unión Ganadera Regional y la Asociación Ganadera Local de Mier y Noriega, Nuevo León.



Carro alegórico en un desfile de Mier y Noriega, N.L.

Comercio: Mier y Noriega desde tiempos muy remotos antes de la Revolución de 1910 contaba con comerciantes que se les llamó huacaleros y transportaban sus productos en sus espaldas, y más tarde los varilleros, los viadantes en ca-

ros guayines y carretas. En la actualidad el comercio se hace en camiones y camionetas principalmente a la ciudad de Matehuala, S.L.P., Doctor Arroyo y Tula, Tamps.; lo que más se transporta es maíz, frijol, chile, tomate, harinas y derivados, arroz, café, frutas y legumbres, ropa, calzado, sombreros y novedades, etc.

Comerciantes antes de la revolución fueron J. Cruz Estrello, Dimas Villanueva, Lonjino Castillo, Ausencio Eguía, Severiano Sánchez, Cirilo Contreras, Carlos y Felipe González, Jacinto Castillo; después de la revolución fueron Maximiliano Berrones, Juan Licea, José y Rufino Villasana, Cipriano González, P. Fausto Villasana, Pío González, Maximino Eguía, Juan y Alberto Contreras; comerciantes actuales son: Ascensión Hernández, Moisés Torres e hijo, José Lino González, Servando Rodríguez, María Inés Padrón, Manuel Cordero, Teodoro Castillo, Juventino Tristán y Clemente Guerrero; zapateros como José de León, Félix Campos y Rito Estrada que elaboran trabajos de piel en diferentes formas.



Banda de Guerra de Mier y Noriega, N.L.
20 Noviembre de 1994.

Religión: En esta cabecera municipal y sus ejidos desde la llegada de los conquistadores se inculcó la religión católica y contamos en la actualidad con un 95% de católicos y un 5% de protestantes; en nuestra región se veneran las siguientes fiestas patronales: primero, el 13 de junio a nuestro patrón San Antonio de Padua en la cabecera municipal; el 24 de diciembre, en todos los poblados el nacimiento del niño Jesús; en la colonia San Isidro y la Presita, el 12 de diciembre, el día de la Virgen de Guadalupe; en Semana Santa, la resurrección del Señor y el 3 de mayo en la Cardona, San Rafael de Martínez. El Gallito se conmemora el día de la Santa Cruz para coligar la amistad entre gentes que se simpatizan, se acostumbra el compadrazgo de bautizos, confirmaciones, primeras comuniones, casamientos, bendiciones de imágenes, jicos, etc., estas fiestas se conmemoran con danzas, pastorelas, juegos pirotécnicos, convivios, bodas, etc., así como ferias regionales.



Desfile en Mier y Noriega, N.L. 20 de Nov. 1994.

Educación: La educación en nuestro municipio en época de la hacienda fue muy raquítica, nada más para los ricos y en la ciudad; pero en el medio rural, nunca los hijos de pobres recibieron educación ni enseñanza, existió una escuela para niños; otra para niñas en la cabecera municipal pero gracias a los gobiernos emanados de la revolución que se preocuparon por la educación en el medio rural, la escuela primaria pasó a ser mixta con el nombre de la escuela mixta oficial «General Alvaro Obregón» en 1932 y es hasta la fecha, mixta; hoy en la actualidad no se queda ninguna comunidad sin escuela: contamos con jardín de niños en varios ejidos, una escuela secundaria en la cabecera municipal, una secundaria técnica en San Rafael de Martínez y varias telesecundarias en los ejidos. La Secundaria profesor Elpidio Martínez L. se fundó el 2 de septiembre de 1971.



Celebrando las fiestas patronales con danzas en Mier y Noriega.

Salubridad: Esta región desde su fundación como en todo el país fue víctima de muchas epidemias por falta de higiene; las enfermedades que más atacaron fueron sarampión, viruela, tosferina, diarreas, etc., gracias al esfuerzo de los gobiernos a través de la Secretaría de Salubridad y Asistencia estas enfermedades lentamente se fueron erradicando; quien más ayudó en estas campañas fue el gobierno del doctor Ignacio Morones Prieto, que a la fecha está controlado en toda la región por doctores pasantes que vienen de la Ciudad de Monterrey, N. L. Contamos con centros de salud en Mier y Noriega y varias comunidades.



Escuela Secundaria Profr. Elpidio Martínez López en Mier y Noriega, N.L. ®

Agua potable: Los habitantes de Mier y Noriega desde su fundación hasta la fecha sufrían por la carencia de este vital líquido por las grandes sequías que se presentan, pero con el esfuerzo de los gobiernos, nuestro sueño es una realidad



Celebrando la fiesta patronal el 13 de junio; vista de una pastorela en Mier y Noriega, N.L.

porque hoy tenemos agua potable en la cabecera y varios ejidos gracias al pozo denominado «El Francés».

Carreteras: En este municipio su transporte se hacía a través de caminos reales, pero en la actualidad desde 1981 contamos con carretera a la ciudad de Doctor Arroyo; esta carretera fue inaugurada por don Alfonso Martínez Domínguez.

Electricidad: Mier y Noriega cuenta desde 1965 con la electrificación siendo gobernador el licenciado Eduardo Livas Villarreal y en la actualidad cuenta todo el municipio con este servicio.

Comunicación: El correo es el servicio de comunicación más antiguo que existe en esta región, después el radio gobierno; en los años del 50 existió una red telefónica a la ciudad de Doctor Arroyo pero desapareció, actualmente contamos con radios, televisión, teléfonos en varias comunidades a larga distancia en el país y al extranjero.



Alumnos desfilando en las fechas cívicas en Mier y Noriega

Alimentos: El platillo favorito de Mier y Noriega es como en todas las regiones, principalmente el cabrito al pastor, mole rojo, el asado de puerco, los tamales, carne asada, frijoles a la charra, los nopalitos en temporada, donde nuestras amas de casa se distinguen por su preparación también en repostería como pan, dulces de leche, calabaza, chilacayote y biznaga, etc.

Transporte: Después de sufrir muchos años los habitantes de la región el mal servicio de transporte que se hacía en burros, mulas, carretas, camiones de redilas, en 1957 el señor Andrés Villasana oriundo de Mier y Noriega, puso en servicio el primer autobús quien vendió la ruta a varios socios y en la actualidad esta ruta es de los Transportes Tamaulipas, propiedad del señor Jaime Rodríguez, con servicio a la Ciudad de Monterrey, N. L. diariamente.

Artesanías: Los habitantes de Mier y Noriega tanto hombres como mujeres se dedican a la manufactura, pero no hay comercio por no estar organizada la pequeña industria; creemos que en un futuro no muy lejano contaremos con el comercio que se encargue de comprar estos productos que se elaboran para el sostén de sus familias, productos como huaraches, cepillos, cabrestos de cerda, reatas de lazar, peines de ixtle, morrales, así como blusas, servilletas, redondeles, panes, pasteles, conservas y jaleas, etc.

Deportes: En Mier y Noriega se practican los deportes como: basquetbol, beisbol, volibol, carreras de resistencia y de relevos, charrería donde se practica el jineteo, manganas, flores de reata y piales, etc. donde se cuenta con los parques adecuados para practicar estos deportes.



Escuela Primaria Gral. Alvaro Obregón de Mier y Noriega, N.L.



Parque recreativo de Mier y Noriega al este de la cabecera.

Obras modernas: La primera obra de tipo moderna fue la Escuela Primaria «Alvaro Obregón» en 1965, ubicada en las calles de Hidalgo y Juárez, en el mismo año se construyó la biblioteca pública, se remodeló la plaza principal, se construyó la Escuela de Artes y Oficios en el mismo lugar, en 1975 se construyó la Presidencia Municipal al oeste de la plaza principal, el edificio de la Escuela Secundaria al norte de la cabecera en las calles de Hidalgo y frente a esta escuela se construyó un parque recreativo, se construyó la iglesia al este de la plaza principal, en el antiguo estanque se construyó otro parque recreativo, al este de la cabecera y al sur de la presa el lienzo charro.

Organizaciones: Contamos con las siguientes organizaciones como la CTM, Asociación Ganadera Local, Unión de Pequeños propietarios.

Actos cívicos: Como buenos ciudadanos en Mier y Noriega su gente conmemora las fiestas Patrias como son: 16 de septiembre, 12 de octubre, 20 de noviembre, 5 y 24 de febrero, 21 de marzo, 1° y 5 de mayo, se conmemoran con desfiles, bailables, asambleas, carros alegóricos, banda de guerra y por la noche grandes y lucidos bailes por conjuntos norteños y música de moda.

Poetas: Mier y Noriega ha dado hombres poetas pero empíricos como Cipriano González, Domingo Segundo, Gonzalo Carrizales, Abdón Triana Mendoza, Pedro Frausto, Juan Pablo Estrella González poeta, escritor trabajó en la Secretaría de Relaciones Exteriores en la ciudad de México y escribió artículos para la prensa actualmente vive en la ciudad de México. Profesor Elpidio Martínez López fue profesor,

músico y fotógrafo. Esteban Carrizales Torres, compositor del corrido de Mier y Noriega.



Desfiles Patrios de Mier y Noriega.

Gobierno y administración

Albino García	1861-1868
Severo López	1869
Febronio López	1870-1871
Manuel López	1872-1878
Demetrio Teneyuque	1879
Victoriano Euresti	1880-1887
Herlindo B. Morales	1888-1889
E. Perales	1890-1906
Jesús Ibarra	1908-1914
Hipólito Vargas	1915-1924
Jesús Ma. Castillo	1924

Benito Monsiváis	1925
Fausto de León	1926
Pedro García de León	1926-1927
Benjamín Pérez	1927-1928
Pedro García de León	1929
Francisco Tobías	1930-1931
Concepción Padrón	1931-1932
Celestino Guerrero	1933-1934
Filogonio Aguirre	1935-1936
Liborio Puente	1937-1938
José Méndez Alfaro	1939-1940
Francisco Zapata	1941-1942
Paz Morales	1943-1945
Porfirio Ríos González	1946-1948
Toribio Eguía Alvarado	1949-1951
Leopoldo Zapata Romero	1952-1953
Amado Estrada Mendoza	1955-1957
Melitón Alvarado Mendoza	1958-1960
Maximino Estrada Rodríguez	1961-1963
Alfredo Guardiola Loera	1964-1966
Pedro Castilleja Zapata	1967-1969
Sebastián Díaz Sánchez	1972-1973
José Cortés Herrera	1974-1976
Vicente Loera	1977-1978
Ignacio Méndez Rosales	1979
Sebastián Díaz Sánchez	1980-1982
Ignacio Méndez Rosales	1983-1985
Amado Estrada Mendoza	1986-1988
Oscar Zúñiga Quiroz	1989-1991
Celestino Martínez Martínez	1992 †
Joaquín Peña Salinas	1992-1994
Francisco Briones Soto	1995-1997

Escudo de Armas: En el cuartel superior derecho está el símbolo del Estado. En el cuartel superior izquierdo está la imagen de fray Servando Teresa de Mier Noriega y Guerra. En el cuarte inferior derecho está una loma que representa la superación del Estado; así como una palma y una mata de maíz, que son las principales fuentes de trabajo del municipio. Catorce granos de maíz que representan a cada una de las catorce comunidades del municipio. Dos magueyes y dos lechuguillas representan la vegetación del municipio, San Antonio de Medina, Mier y Noriega, nombre más antiguo del municipio.



Escudo de Armas de Mier y Noriega

Corrido y poesía

El Sur de Nuevo León

En ese Doctor Arroyo
en el sur de Nuevo León
cualquiera se va pa'l hoyo
porque ninguno se rajó
ahí aunque el hombre sea pollo
ya también tiene espolón
puros gallitos destacan
ahí por toda la región.

Allá por Mier y Noriega
y también por la Ascensión,
Zaragoza, Aramberri,
y Galeana, Nuevo León.

En ese Mier y Noriega
tierra donde yo nací,
en vano nunca se alega,
con los hombres que hay ahí.

El derecho no se niega,
porque la ley es así
sus hombres rectos y rudos,
nunca se hacen para atrás,
si se hayan en un apuro,
nunca se saben rajar.

Si el lío es algo duro
sólo piensan en triunfar,
mi Noriega consentido
nunca te voy a olvidar.

Doctor Arroyo querido
Zaragoza y la Ascensión,
Galeana nunca te olvido
porque soy de la región.

Del sur ya me despido
ya terminé de cantar,
a mi pueblo consentido
y a los pueblos del lugar,
Mier y Noriega querido,
nunca te voy a olvidar.

Autor: Esteban Carrizales Torres

Yo quiero ser

Yo quiero ser,
lo que siempre he sido
un hombre bueno
pero bien nacido,
en Mier y Noriega,
mi pueblo querido.

Yo quiero ser
lo que siempre he sido,

hijo del pueblo,
mi Noriega bendecido,
que nació libre y bendito
en mi estado tan querido.

Yo soy de Nuevo León,
porque aquí he nacido
y a la cruz de mi parroquia,
yo nunca le he mentido,
por esa cruz de mi tierra,
toda mi alma he vertido.

Yo quiero ser,
lo que siempre he sido
un hombre libre y veraz,
que a nadie le ha mentido
a Noriega yo lo llevo,
en el corazón prendido.

Yo quiero ser,
lo que siempre he sido,
un servidor de mi raza
yo nunca me he rendido,
yo rindo honores al pueblo,
mi Noriega consentido.


México libre y audaz,
yo nunca, nunca te olvido,
y llevo mi alma veraz,

en el corazón prendido,
ese nombre de la Patria,
y a mi Noriega querido.

Por: Cipriano González P.




Carreta de Mier y Noriega.



UNIVERSIDAD AUTÓNOMA DE NUEVO LEÓN

DIRECCIÓN GENERAL DE BIBLIOTECAS

Vivencias de Mier y Noriega Por: Misael Parra de Niño



UNIVERSIDAD AUTÓNOMA DE NUEVO LEÓN
DIRECCIÓN GENERAL DE BIBLIOTECAS

Vivencias

«Nací en Mier y Noriega, Nuevo León el 16 de diciembre de 1931 (así estoy registrada), pero el año es 1932. Mi padre el señor Liberato Parra Eguía era el carpintero del pueblo, hacía mesas, sillas, bancas, ruedas de carreta, puertas, todo lo relacionado con madera, incluso las cajas para los muertos; cuando una persona fallecía él acudía a la casa y tomaba las medidas para fabricarle su caja, las personas esperaban a que estuviese terminada la caja para poder iniciar el velorio. Comúnmente el velorio era en la propia casa.»

«Su taller de carpintería lo tenía en el patio de la casa, un cuarto al fondo que estaba techado con varas. Mi madre, la señora Gregoria Torres Reyes se casó muy joven con mi padre y estaba dedicada a los quehaceres del hogar. En aquel entonces se molía el nixtamal (maíz) en el metate, se cocinaba con leña, se comían los huevos que ponían las gallinas por la mañana y para comer carne, se mataba un cabrito o un cerdo, se ordeñaban las chivas para la leche, se preparaban los quesos, se cocinaban tamales riquísimos, por lo general los sábados por la tarde, el mole era uno de sus platillos más deliciosos.»

«Esta tierra siempre ha sido muy árida, la casa donde vivíamos estaba a una cuadra de la plaza, teníamos en medio del corral un pozo grande donde se almacenaba agua para lavar

la ropa, para darle de beber a los animales y para regar las plantas que se tenían (calabaza, maíz, frijol, tomate de milpa, etc...), y al centro de los cuartos una pila para uso doméstico (beber y preparar comidas); no existían llaves colectivas ni agua potable, no había energía eléctrica, sólo el uso de velas o quinqués.»

«La plaza donde salíamos a jugar era un cuadro sin pavimento, rodeado de higueras.»

«Estudí en la escuela Alvaro Obregón que estaba frente a la plaza, únicamente se impartía hasta el quinto grado de primaria; el sexto grado lo terminé en la escuela Héroes de Nacozari, mis maestros fueron Elpidio Martínez y Pedro de la Cruz.»

«En aquel entonces la festividad del 13 de junio, San Antonio de Padua, llevaban unos caballitos y una ola, había danzas de matachines que venían de los pueblos cercanos en peregrinación (primeras comuniones). Como diversión acudíamos al estanque a traer agua y echar maromas en el borde; corríamos y brincábamos en las noches de luna; visitaba a mi abuela en un cerro que estaba por el pinal. Organizaban días de campo en octubre, días en que se dan los piñones; había desfiles cívicos los días 5 de mayo, 16 de septiembre y 20 de noviembre.»

«En la casa de mi padrino Porfirio Ríos proyectaban películas y esto nos servía de cine. En aquella época las parejas se conocían por carta o por alguna persona mayor que llevaba los recados a las casas de cada uno de ellos, ya que antes no salían a dar la vuelta a la plaza como ahora.»

«Cuando había boda, se preparaba desde en la mañana el desayuno con chocolate y repostería; para la comida se mataba un becerro y se hacía en barbacoa. Había muchachas que eran perdidas en matrimonio; otras se las llevaban a la fuerza cuando a algún muchacho le gustaba.»

«En la boda se invitaba a todo el pueblo que acompañaba a la pareja en la misa y después a la casa del novio o de la novia, según donde fuera a ser la fiesta. Era raro que se contratara un conjunto, ya que por lo general se hacía con un violín y una guitarra ya que no existía la radio ni periódicos, únicamente un fotógrafo.»

«Para sembrar se preparaba la tierra con un tiro de machos, o una yunta y se esperaba a que lloviera para poder sembrar maíz, frijol, calabaza, tomate de fresadilla y maíz de teja; también había casas que tenían nopaleras bastante grandes y de ahí se consumían en Semana Santa u otra fecha; las tunas se dan por el mes de junio ya sean blancas, moradas, cantaronas amarillas, cardonas, etc...»

«En aquel entonces no había carnicerías únicamente personas que mataban ganado de agostadero y lo vendían a la gente.»

«Los paseos que existían era ir de visita a los familiares o a los compadres. Cuando se viajaba a Matehuala se iba en una troca cargada de ixtle y encima iban las personas, esto me parecía muy divertido ya que en la mañana se iba uno y llegaba hasta la noche.»

«Para ir a Doctor Arroyo iba uno a caballo. Cuando yo vivía ahí hubo dos doctores; Roberto Salazar y Sánchez, eran los que atendían las enfermedades del pueblo y todas las

rancherías que hay a sus alrededores, también existía la comadrona que aún vive.»

«La gente se dedicaba a tallar ixtle de palma y lechuguilla, cuidar ganado, había jarcieros, carpinteros y comerciantes. También había arrieros que vendían piloncillos y se estacionaban en el estanque.»

«En las danzas se vestían los matachines con puñados de plumas de colores, su vestuario era muy bonito y llamativo. También había una danza de caballitos en forma de huacal y traían una cabeza de caballo, una mula, un toro y un viejo de la danza, todo esto se hacía para las festividades del 13 de junio.»

«En las pastorelas los pastores llevaban sus cayales muy adornados con flores de colores, esferas y papeles brillosos. El ángel iba vestido con una túnica blanca y sus alas. A los diablos se les llamaba «nombrados» y se vestían de negro, usaban unas máscaras horribles de lámina y carpintero, mi padre, era el que las pintaba con los ojos rojos, la lengua de fuera y cuernos.»

Anexo fotográfico

UNIVERSIDAD AUTÓNOMA DE NUEVO LEÓN

DIRECCIÓN GENERAL DE BIBLIOTECAS

rancherías que hay a sus alrededores, también existía la comadrona que aún vive.»

«La gente se dedicaba a tallar ixtle de palma y lechuguilla, cuidar ganado, había jarcieros, carpinteros y comerciantes. También había arrieros que vendían piloncillos y se estacionaban en el estanque.»


«En las danzas se vestían los matachines con puñados de plumas de colores, su vestuario era muy bonito y llamativo. También había una danza de caballitos en forma de huacal y traían una cabeza de caballo, una mula, un toro y un viejo de la danza, todo esto se hacía para las festividades del 13 de junio.»

«En las pastorelas los pastores llevaban sus cayales muy adornados con flores de colores, esferas y papeles brillosos. El ángel iba vestido con una túnica blanca y sus alas. A los diablos se les llamaba «nombrados» y se vestían de negro, usaban unas máscaras horribles de lámina y carpintero, mi padre, era el que las pintaba con los ojos rojos, la lengua de fuera y cuernos.»

Anexo fotográfico

UNIVERSIDAD AUTÓNOMA DE NUEVO LEÓN

DIRECCIÓN GENERAL DE BIBLIOTECAS



G O B I E R N O
del Estado de
N U E V O L E Ó N .



JOSE María Parás, Gobernador constitucional del Estado de Nuevo León, á todos sus habitantes, hago saber: que el Honorable Congreso ha decretado lo siguiente.

—NUM. 51.—El Honorable Congreso del Estado libre y soberano de Nuevo León, ha tenido á bien decretar lo que sigue.

Art. 1.º Se concede á las rancherías de San Antonio de Medina, San José de Medina, el Canto, el Alazan, la Pendencia, la Carlota y Cerritos Blancos, erigirse en municipalidad, con el título de Villa de Mier y Noriega.

Art. 2.º Se concede á este distrito para egidos y demás usos comunes, una legua por cada uno de los cuatro vientos, medida desde la plaza de San Antonio de Medina, previa la correspondiente indemnización, á cualesquiera personas, de cuya propiedad sean los terrenos concedidos.

Art. 3.º A la mayor brevedad se construirá á costa del vecindario, y con proporción á las facultades de cada una, sala consistorial, cárcel y por lo menos una escuela.

Art. 4.º Se establece Ayuntamiento en esta municipalidad, con un alcalde, dos regidores y un procurador síndico.

Art. 5.º Esta nueva municipalidad pertenecerá al partido de Concepción.

Art. 6.º El Gobierno del Estado, dispondrá que se haga la elección de los funcionarios, que menciona el art. 4.º de este decreto fijando el día en que deban tomar posesión de su cargo, los que resulten nombrados.

Fuéralo entrado el Gobernador del Estado, mandándolo imprimir, publicar y circular, é quienes corresponda para su cumplimiento. Monterrey Julio 27 de 1849.—Miguel P. de Lugo diputado por la presidencia.—Hernán Gil García Guerra, diputado secretario.—Antonio Trecho y Martínez, diputado secretario.

Y para que el anterior decreto sea cumplido en todas sus partes, el Gobierno ha tenido á bien señalar lo siguiente.

Art. 1.º Para la erección de la Villa de Mier y Noriega, pasará el Alcalde 1.º del Valle de Concepción á San Antonio de Medina á hacer, con arreglo á las leyes, la medida y valor de la legua de terreno que por cada viento se le concede para egidos. Concluidas estas diligencias se hará la previa indemnización del terreno conforme al art. 2.º de dicho decreto.

Art. 2.º Al siguiente día festivo después de que se haga la indemnización del terreno, tendrán lugar en San Antonio de Medina las elecciones primarias convocadas los ciudadanos de las rancherías que van á formar este nuevo distrito, y en el jueves inmediato se reunirá los electores á nombrar Ayuntamiento compuesto de los funcionarios que señala el art. 4.º, y cuyas elecciones se verificarán con total arreglo á las leyes de la materia, que al efecto llevará consigo el alcalde comisionado.

Art. 3.º El domingo próximo tomará posesión el Ayuntamiento, y comenzará á funcionar presentando previamente ante el mismo alcalde comisionado el juramento que prescribe la constitución del Estado, dando cuenta al Gobierno de haberse ejecutado cuanto queda prevenido, y comunicando su instalación á todas las rancherías acaecidas.


Art. 4.º Al cumplir dicho Ayuntamiento, con las obligaciones que le demarcan las leyes, se dedicará esclusivamente á la construcción de sala consistorial, cárcel y local para escuela en los términos que expresa el art. 3.º de este decreto.

Por tanto, mando se imprima, publique, circule y se le dé el debido cumplimiento. Monterrey 27 de Julio de 1849.

José María Parás.

Santiago Vidaurri,
secretario.

Decreto en el que se erige en municipalidad con el título de Villa de Mier y Noriega el 27 de julio de 1849.



UNIVERSIDAD AUTÓNOMA DE NUEVO LEÓN

Decreto sobre los límites que comprende la jurisdicción
de la Villa de Mier y Noriega del 6 de marzo de 1852. ®

DIRECCIÓN GENERAL DE BIBLIOTECAS

G O B I E R N O
D E L E S T A D O
D E N U E V O L E Ó N .

AGAPITO GARCÍA, Gobernador constitucional del Estado libre y soberano de Nuevo León, á todos sus habitantes hago saber que el Honorable Congreso ha decretado lo que sigue.

—MUM. 141.—El Congreso del Estado libre y soberano de Nuevo León, decreta lo siguiente.

Artículo Único. La jurisdicción de la Villa de Mier y Noriega será en lo sucesivo la area que comprendan las lincas siguientes: De dicha Villa al Nordeste hasta el Rancho de la Cruz Inclusive, de allí recta al Poniente á tocar con el camino que vá del Puerto del Aire á la Villa de Doctor Arce y de aquel punto rumbo al Sur á la Tapona morada, y de allí al Oriente hasta los límites del territorio del Estado con el de Tamaulipas.

Tenido entendido el Gobernador del Estado, mandó lo imprimir, publicar y circular á quienes correspondia para su cumplimiento.—Palacio del Estado. Monterrey á 6 de Marzo de 1852.—José Joaquín de Ojeda, diputado secretario.—Francisco Murguía, diputado secretario.—Horacio Curiá, ayuntamiento secretario.


Por tanto, mando se imprima, publique, circule y se le dé el debido cumplimiento. Dado en Monterrey, á 6 de Marzo de 1852.

Agapito García.

Francisco Curiá,
secretario.

J. M. P. de Villalobos

Decreto en el que se define el territorio de jurisdicción de la Villa de Mier y Noriega el 6 de marzo de 1852.




UNIVERSIDAD AUTÓNOMA DE NUEVO LEÓN

DIRECCIÓN GENERAL DE BACHILLERES




Iglesia de San Antonio de Padua.



UNIVERSIDAD AUTÓNOMA DE NUEVO LEÓN
DIRECCIÓN GENERAL DE BIBLIOTECAS



La profesora Blanca Elia Vargas García
portando el traje típico de Mier y Norega.




Danza típica de los caballitos, participando en las fiestas patronales.

UNIVERSIDAD AUTÓNOMA DE NUEVO LEÓN

DIRECCIÓN GENERAL DE BIBLIOTECAS






Paisaje típico de la región.

UNIVERSIDAD AUTÓNOMA DE NUEVO LEÓN



DIRECCIÓN GENERAL DE BIBLIOTECAS




Peregrinación hacia el templo de San Antonio,
la dirige el Sr. Ramón Perales.

UNIVERSIDAD AUTÓNOMA DE NUEVO LEÓN



DIRECCIÓN GENERAL DE BIBLIOTECAS




Actividad cívica correspondiente al Aniversario de la Revolución Mexicana.

UNIVERSIDAD AUTÓNOMA DE NUEVO LEÓN

DIRECCIÓN GENERAL DE BIBLIOTECAS






UNIVERSIDAD AUTÓNOMA DE NUEVO LEÓN

Preparatoria No. 10 UANL en Doctor Arroyo; en donde estudian los jóvenes de Mier y Noriega.

DIRECCIÓN GENERAL DE BIBLIOTECAS




Preparatoria No. 10 UANL al centro su directora,
C.P. Esperanza Ledesma, el Profr. Virgilio Cepeda Molina
y alumnos del plantel.

UNIVERSIDAD AUTÓNOMA DE NUEVO LEÓN



DIRECCIÓN GENERAL DE BIBLIOTECAS



Biblioteca Municipal Belisario Domínguez.

UNIVERSIDAD AUTÓNOMA DE NUEVO LEÓN



DIRECCIÓN GENERAL DE BIBLIOTECAS




Ruinas de la exhacienda de Cerros Blancos.

UNIVERSIDAD AUTÓNOMA DE NUEVO LEÓN



DIRECCIÓN GENERAL DE BIBLIOTECAS





Antigua casa comercial del Sr. Pedro Padrón.

UNIVERSIDAD AUTÓNOMA DE NUEVO LEÓN

DIRECCIÓN GENERAL DE BIBLIOTECAS






Camión pipa que surtía de agua al pueblo. 1986.

UNIVERSIDAD AUTÓNOMA DE NUEVO LEÓN


DIRECCIÓN GENERAL DE BIBLIOTECAS



Escuela Secundaria Profr. Elpidio Martínez López
en la cabecera municipal.

UNIVERSIDAD AUTÓNOMA DE NUEVO LEÓN

DIRECCIÓN GENERAL DE BIBLIOTECAS




Restos de las primeras casas.

UNIVERSIDAD AUTÓNOMA DE NUEVO LEÓN



DIRECCIÓN GENERAL DE BIBLIOTECAS



UNIVERSIDAD AUTÓNOMA DE NUEVO LEÓN

DIRECCIÓN GENERAL DE BIBLIOTECAS




Rostro de la mujer campesina.



UNIVERSIDAD AUTÓNOMA DE NUEVO LEÓN


DIRECCIÓN GENERAL DE BIBLIOTECAS

...sistema de la información...



Local que ocupó la Misión Cultural No. 81 y donde se encuentra actualmente las oficinas del Registro Civil.






Iglesia de la ex hacienda de Cerros Blancos.


UNIVERSIDAD AUTÓNOMA DE NUEVO LEÓN

DIRECCIÓN GENERAL DE BIBLIOTECAS



Familia Cordero llevando leña al pueblo.


UNIVERSIDAD AUTÓNOMA DE NUEVO LEÓN[®]
DIRECCIÓN GENERAL DE BIBLIOTECAS



Actividad cívica y cultural, conmemorando la
Revolución Mexicana.

UNIVERSIDAD AUTÓNOMA DE NUEVO LEÓN

DIRECCIÓN GENERAL DE BIBLIOTECAS




UNIVERSIDAD AUTÓNOMA


DIRECCIÓN GENERAL DE BIBLIOTECAS



Juana María Chávez Flores, participando en una poesía coral el día 20 de noviembre de 1988. Ana Rosa Medina Mendoza, Angela María Rodríguez, Yesenia Villasana Medina, Francisca Teneyuque, Sandra, Rubén Vallejo García, Diana Rivera, Josefina Rivera. Alumnas de la Escuela Primaria Alvaro Obregón, Idalia Cisneros Directora.




Bibliografía



Plaza principal al fondo Iglesia de San Antonio de Padua.

UNIVERSIDAD AUTÓNOMA DE NUEVO LEÓN
DIRECCIÓN GENERAL DE BIBLIOTECAS






UNIVERSIDAD AUTÓNOMA DE NUEVO LEÓN
DIRECCIÓN GENERAL DE BIBLIOTECAS

Bibliografía

- Archivo General del Estado. *Correspondencia Alcaldes municipales de Mier y Noriega*.
- Archivo del Centro de Historia Regional UANL.
- Entrevistas a personajes de Mier y Noriega.
- Los municipios de Nuevo León 1988*. Gobierno del Estado de Nuevo León.
- Antología de textos municipales. 1987*. Editor Celso Garza Guajardo.
- Doctor Arroyo, espejo de sol*. Francisco J. Alvarado S. 1991.
- Doctor Arroyo. Datos de la fundación 1826*. Víctor M. Zapata Pérez. 1976.
- Gobiernos y administración*.
- Diccionario biográfico de Nuevo León*. Israel Cavazos Garza. Tomos I y II. 1983. BUCA-UANL.
- Las cabeceras municipales de Nuevo León fundadores, nombres y decretos*. Gustavo Garza G. CIHR-UANL. 1986.
- Nuevo León Geografía Regional*. Gerardo Merla Rodríguez. CIHR-UANL. 1990.

Bibliografía



UNIVERSIDAD AUTÓNOMA DE NUEVO LEÓN

DIRECCIÓN GENERAL DE BIBLIOTECAS

Contenido

Prólogo Juan Alanís Tamez	7
Al lector	19
Marco geográfico	21
Marco histórico	25
Llegada de los españoles a esta región	26
Fundación de Mier y Noriega	28
Gobierno y administración	41
Escudo de Armas	43
Corrido y poesía	44
Vivencias	51
Anexo fotográfico	55
Bibliografía	103




El municipio de Mier y Noriega, el arraigo de una cultura, tierra de lechuguilla, caliche y palma, de Efraín Segundo Rosales, coordinado por Jesús María Chávez Muñiz se terminó de imprimir el mes de febrero de mil novecientos noventa y siete en los Talleres de Grafo Print Editores, S.A. Avenida Insurgentes 4274. Consta de mil ejemplares más sobrantes para reposición. La edición estuvo al cuidado de Juan Alanís Tamez.

UNIVERSIDAD AUTÓNOMA DE NUEVO LEÓN

DIRECCIÓN GENERAL DE BIBLIOTECAS



Diseño de portada: Rosa G. Vázquez C.



UANL

UNIVERSIDAD AUTÓNOMA DE NUEVO LEÓN

DIRECCIÓN GENERAL DE BIBLIOTECAS



DIFUSIÓN CULTURAL



®



Uno de los centros educativos más importantes del sur del Estado, incluyendo parte de Matehuala, S.L.P. es sin duda la Preparatoria No. 10, de la Universidad Autónoma de Nuevo León Centro educativo y de cultura fundado en el año de 1973, en donde estudian jóvenes de distintos municipios tales como: Aramberri, Zaragoza, Mier y Noriega, Doctor Arroyo, etc...

Este trabajo que hoy se presenta del municipio de Mier y Noriega, Nuevo León, es el primero de una serie, y está encaminado a reforzar el trabajo que se ha desarrollado a través del tiempo en esta zona en el ámbito Histórico y Cultural. Dentro de la serie de trabajos que ha salido a la luz pública en estas zonas podemos encontrar: *Tradiciones y Costumbres de Iturbide*, del Pbro. Pedro Gómez Danés; *Galeana, Trincherá del Sur*, de Saúl Balderas Peña y *Monografía de Galeana* del Profr. Alejandro Luna; *Aramberri*, de Jaime del Toro Reyna; *Zaragoza, Paraíso del Sur* de la Profra. Reyna García; *Doctor Arroyo, Datos de su fundación* del Profr. Víctor Zapata; *Doctor Arroyo, en el desierto nuevoleonés* del Profr. Francisco Merla Moreno y Andrés Huerta; *Doctor Arroyo, Espejo de Sol, La iglesia de la Purísima Concepción, el doctor José Francisco Arroyo y El Diario de una Pastorela*, de Francisco Javier Alvarado Segovia; *La intervención Francesa en Pueblos de Nuevo León* de Meynardo Vázquez.

Hacia falta esta aportación a la histórica bibliografía del sur del Estado. *El municipio de Mier y Noriega, el arraigo de una cultura, tierra de lechuguilla, caliche y palma* de los profesores Efraín Segundo Rosales y Jesús María Chávez Muñiz, el cual se edita bajo el auspicio de la UANL en esta Jornada Cultural de los municipios del sur de Nuevo León.

Francisco Javier Alvarado Segovia
Cronista del Valle de la
Purísima Concepción