

Cronología  
de  
Santa Catarina

891  
251

Francisco Sepúlveda García

Q184  
F1391  
.S251



1080076457



U A N L

UNIVERSIDAD AUTÓNOMA DE NUEVO LEÓN

DIRECCIÓN GENERAL DE BIBLIOTECAS



Preparatoria No. 23  
Santa Catarina N. L.  
DIRECCION



2018070094



14364

19813

202

12

**Cronología  
De**

**Santa Catarina**

**Francisco Sepúlveda  
García**

U A N L

UNIVERSIDAD AUTÓNOMA DE NUEVO LEÓN

DIRECCIÓN GENERAL DE BIBLIOTECAS



Impreso en México  
Distribución en el extranjero  
por el autor



F1391  
S25  
S4



UNIVERSIDAD AUTÓNOMA DE NUEVO LEÓN



DIRECCIÓN GENERAL DE BIBLIOTECAS

## CONTENIDO

<b>Primera Parte</b>	
Estancia-----	7
<b>Segunda Parte</b>	
Hacienda-----	9
<b>Tercera Parte</b>	
Valle-----	19
<b>Cuarta Parte</b>	
Siglo XIX-----	25
<b>Quinta Parte</b>	
Villa-----	37
<b>Sexta Parte.</b>	
Siglo XX-----	57
<b>Séptima Parte</b>	
Ciudad-----	91
<b>Octava Parte</b>	
Galería de Alcaldes-----	99
<b>Novena Parte</b>	
<b>Santa Catarina en la Actualidad</b>	
Nomenclatura-----	109
Medio Físico-----	109

<b>Principales Ecosistemas</b> -----	109
<b>Perfil Sociodemográfico</b> -----	113
<b>Infraestructura Social y Comunica-</b>	113
<b>ciones</b> -----	
<b>Actividad Económica</b> -----	116
<b>Atractivos Culturales y Turísticos</b> -----	118
<b>Principales Localidades</b> -----	121
<b>Índice Fotográfico</b> -----	123
<b>Bibliografía</b> -----	125
<b>Testimonios Orales</b> -----	127
<b>Citas</b> -----	128

### Comentario a la portada

Si algo hace diferente a la iglesia de Santa Catarina, es que tiene su entrada principal por un costado de la nave, siendo que estas edificaciones las tienen al frente. En esta observación coincidimos el autor de esta Cronología y quien escribe estas líneas, por lo que suponemos que antes de que se hiciera el trazo del pueblo en 1844, la plaza de armas estaba hacia el norte

Sepúlveda trata en la acuarela de su autoría que sirve de portada, de recrearnos como podía haberse visto el edificio con el campo santo a un lado y de fondo el cerro de La Ventana que es tan característico de ese municipio.

Carlos González Rodríguez  
Cronista de San Pedro Garza García

UNIVERSIDAD AUTÓNOMA DE NUEVO LEÓN

DIRECCIÓN GENERAL DE BIBLIOTECAS



UNIVERSIDAD AUTÓNOMA

DIRECCIÓN GENERAL DE

## UNIVERSIDAD AUTÓNOMA DE NUEVO LEÓN



### ESCUELA PREPARATORIA No 23

A sabiendas de la importancia que Santa Catarina ha tenido en el desarrollo histórico de Monterrey, ya que por sus tierras pasaron personajes que de una manera u otra marcaron el rumbo político y económico de la región. Asumiendo el papel que nuestra Ley Orgánica establece, en la que se señala a la Universidad como ente promotora de la educación y la cultura, y conscientes del compromiso que hacia la comunidad y las instituciones tenemos, hemos decidido ser partícipes queriendo dejar una constancia de algunos aspectos de la historia de Santa Catarina, compilados o investigados por Francisco Sepúlveda y vaciados dentro de esta interesante cronología que con gusto ofrecemos a Usted.

**Q.B.P. Hector Gracia Leal**  
**DIRECTOR**



## A MANERA DE PROLOGO

Escribir y publicar una memoria, cronología o cualquier otro libro es cosa seria. Por ello da gusto saber que alguien lo hace con la mayor responsabilidad posible. Este es el caso de Francisco Sepúlveda García quien pudiendo publicar la presente memoria el 20 de noviembre de 1995 al celebrarse el 399 aniversario de Santa Catarina, prefirió dejar pasar la oportunidad y tomarse un poco mas de tiempo para revisarla a conciencia.

Escribir es corregir, dijo Alfonso Reyes, y eso estuvo haciendo Francisco desde la fecha mencionada hasta ahora en que por fin nos entrega un trabajo en mejores condiciones. Lo se porque conocí este material desde que surgió como un posible guión para un video sobre la historia de nuestro municipio.

Como una presentación del autor diré que Sepúlveda es santacatarinense de nacimiento y ha publicado escritos en diversas revistas y periódicos del municipio así como en el Porvenir o en el Universidad, en el que hizo crítica cinematográfica. Asimismo la U.A.N.L. le publicó Baja Mil, guión cinematográfico. Trabajos suyos aparecen en libros colectivos como Historia de Nuestros Barrios editado por el gobierno estatal, Santa Catarina en la Historia y Santa Catarina a Través del Tiempo. Además es miembro fundador tanto del Consejo de la Crónica de Santa Catarina como del Taller de la Crónica del Poniente y del Consejo Promotor del Arte y la Cultura en Santa Catarina, A.C. del cual fue presidente durante 1994.

JULIO CÉSAR MÉNDEZ

### NOTA DEL AUTOR

El hombre con su actividad diaria genera historia. Los historiadores se encargan de hacer la historiografía.

Este modesto trabajo pretende presentar algunos rasgos de la historia de nuestro municipio y la relación que tuvo con otros hechos que sucedieron en el estado y en el país, y que de una u otra forma impactaron a nuestros antepasados, ya sea por el hecho de su importancia histórica o por la simple novedad.

El contenido de esta obra no lo es todo, pero si una pequeña contribución, esperando que sirva de invitación para que otros aporten mas eslabones a la cadena de nuestra historia, de la misma manera que su servidor se motivó en las obras historiográficas que otros santacatarinenses han hecho y principalmente por el Prof. Israel Cavazos Garza, que gracias a sus obras de investigación pura, nos permite enriquecer la de cada uno de nuestros municipios.

### DEDICATORIA

*A la memoria de mi padre, Sr. Gilberto Sepúlveda Pardo (Q.E.P.D.)*

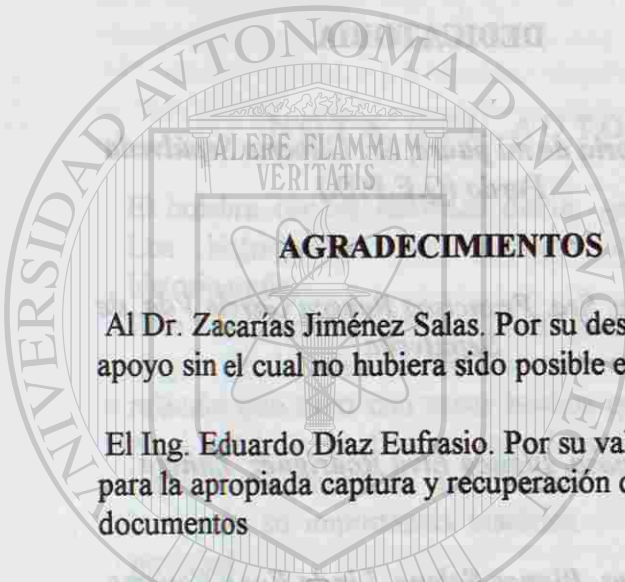
*A mi madre, Sra. Francisca Rebeca García Vda. de Sepúlveda*

*A mi esposa, Blanca Elva Rodríguez Zúñiga*

*A mis hijas, Blanca Selene, Linda Eos y Vanessa*

*Con mucho amor a quienes deben recordar esto: Barbarita y Chuyín*





### AGRADECIMIENTOS

Al Dr. Zacarías Jiménez Salas. Por su desinteresado apoyo sin el cual no hubiera sido posible este trabajo.

El Ing. Eduardo Díaz Eufrasio. Por su valiosa asesoría para la apropiada captura y recuperación de documentos

Para todos aquellos que directa o indirectamente hicieron posible la realización de la presente obra.

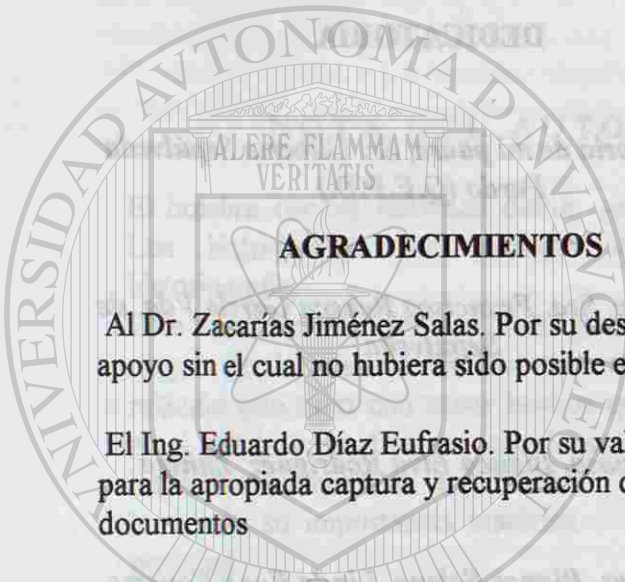
## I PARTE

### ESTANCIA

# 1577

Alberto del Canto fundó la Villa de Santiago del Saltillo, luego expedicionó al oriente llegando al valle que en anterior viaje (1575) bautizara como de la Extremadura. Dio nombre a los ojos de Agua de Santa Lucía, al cerro de las Mitras, al del Topo Chico y al de la Silla, y al río Santa Catalina (1). Entre ambos poblados se formó un albergue al Poniente de Santa Lucía que servía de aposento a los viajeros ocasionales. Una casa de empalizada con techo de palmito y un corral para los animales formaba de seguro aquella estancia que se llamó de Santa Catalina.

Luis de Carvajal y de la Cueva hizo la segunda fundación de Monterrey con el nombre villa de San Luis, siendo él su primer gobernador.(2)



### AGRADECIMIENTOS

Al Dr. Zacarías Jiménez Salas. Por su desinteresado apoyo sin el cual no hubiera sido posible este trabajo.

El Ing. Eduardo Díaz Eufrasio. Por su valiosa asesoría para la apropiada captura y recuperación de documentos

Para todos aquellos que directa o indirectamente hicieron posible la realización de la presente obra.

## I PARTE

### ESTANCIA

# 1577

Alberto del Canto fundó la Villa de Santiago del Saltillo, luego expedicionó al oriente llegando al valle que en anterior viaje (1575) bautizara como de la Extremadura. Dio nombre a los ojos de Agua de Santa Lucía, al cerro de las Mitras, al del Topo Chico y al de la Silla, y al río Santa Catalina (1). Entre ambos poblados se formó un albergue al Poniente de Santa Lucía que servía de aposento a los viajeros ocasionales. Una casa de empalizada con techo de palmito y un corral para los animales formaba de seguro aquella estancia que se llamó de Santa Catalina.

Luis de Carvajal y de la Cueva hizo la segunda fundación de Monterrey con el nombre villa de San Luis, siendo él su primer gobernador.(2)





Posible aspecto de la primitiva estancia (acuarela del autor)

## II

### PARTE

## HACIENDA

### 1596

Fue el 20 de Noviembre de ese año (3) cuando, Diego de Montemayor que fuera gobernador del Nuevo Reino de León de 1596 a 1611, otorgó a uno de los 12 que lo acompañaron a la fundación de Monterrey, el capitán Lucas García, las mercedes de tierras y aguas de lo que era la Estancia de Santa Catalina. Aquí se instaló Don Lucas con su esposa Juliana de Quintanilla (originaria de México e hija de Juan de Farías), y sus 10 hijos; **Bartolomé**; **Diego** (casó con Mariana de Sosa); **Bernardo** (casó con María de Sosa); **Lucas** (casó con Josefa de Ayala); **Tomás** (casó con Isabel Arredondo); **Nicolás** (casó con Juana de Bracamonte); **Juana de Farías** (casó con capitán Nicolás Flores de Ábrego); **Ana** (casó con Bartolomé González); **Beatriz** (murió doncella) y **María de la O** (casó con José de Cruz). (4)

Se dedicaron a criar ganado y a la agricultura recibiendo también la encomienda de seis tribus de naturales para que, de acuerdo a los deseos del rey, se les instruyera en la fe cristiana. Los caciques de las



tribus eran Oyoluque, Ayaluma, Abinimis, Cacanos, Caminicumbama, Canaboyama.

Al poniente de Santa Catarina estableció una hacienda Alonso de Barreda y por la cuesta de Los Muertos Pedro Íñigo, que también tenía el Puesto de Camacho a dos leguas al oriente de nuestra hacienda. Otros vecinos, Manuel de Mederos, Gonzalo Fernández de Castro y Jacinto García de Sepúlveda en Pesquería Grande y años después en Rinconada Alfonso Díaz de Camuño. (5)

El virrey de la Nueva España era Gaspar de Zúñiga y Acevedo, Conde de Monterrey. (en honor a él se le bautizó a la ciudad de Monterrey). Su período duró de 1596 a 1603).

**1606**

El capitán Lucas García acompañó a Francisco de Urdiñola a Coahuila, a castigar a los indios que, en el río nadadores, mataron a fray Martín de Altamira (6)

Diego de Montemayor el segundo gobernador murió en 1611.

**1624**

El 8 de febrero, en un intento de alzamiento general contra los españoles, Cuaujuco y Colmillo, aguerridos caciques indígenas, encabezaron un ataque a Monterrey, en el que quemaron casas y robaron ganado. Como antecedente cabe señalar que días antes causaron problemas en la hacienda Los Nogales

(San Pedro Garza García) flechando en la pantorrilla a un vecino de nombre Andrés de Charles. (7)

El 8 de febrero asaltaron Monterrey y dos meses después, el 31 de mayo, (8) Cuaujuco y su gente (menos Colmillo) asaltaron la hacienda de Santa Catalina matando al mayordomo Diego Pérez de Orellana; también robaron ganado y cosecha y quemaron la casa fuerte, donde se perdieron en el fuego las mercedes originales otorgadas por Diego de Montemayor y los títulos del Cap. García por los servicios hechos a la Corona, además de la papelería de un litigio sobre terrenos que le querían invadir en San Juan Bautista. Diego Rodríguez, su hermano, era el Justicia Mayor de Reino mandó al Cap. Bernabé de las Casas a perseguir a Cuaujuco, (o Huaujuco) y le avaló la revalidación que el capitán solicitara el 3 de junio de ese año.

**1626**

EL gobernador era Agustín de Zavala, de 1612 a 1626. hombre de negocios zacatecano que desde allá se ocupaba de los asuntos del Nuevo Reino de León., Martín de Zavala, hijo de Agustín de Zavala y Ana De Sepúlveda, llegó a Monterrey con nombramiento de gobernador el día 24 de agosto. Después de establecerse hizo un recorrido por sus dominios. (9)

El 17 de octubre estuvo de visita en Santa Catalina. El cronista Alonso de León escribió años después que el nuevo gobernador subió a la mina de



San Antonio, "... por una peña casi tajada a la región del fuego (que tal es la altura de las Mitras)", una mina actualmente abandonada que está en los limitrofes de Garza García y Santa Catarina (10) (tal vez la descubrió don Lucas).

El cacique Guapale asolaba la región y el nuevo gobernador lo llamó a la paz por medio del Cap. Maldonado (de la misma tribu de Guapale). Mataron a Maldonado y se fueron al valle de Las Salinas donde quitaron la vida a Juan Miguel, un indio laborío. Asaltaron luego la hacienda de Santa Catalina matando a cinco huachichiles de la gente de Colmillo (que se había venido a la paz después de la muerte de Cuaujuco) Metieron a una india cristiana en una choza y le prendieron fuego. Huyeron llevándose a dos indias, continuando sus correrías atacando la hacienda de San Francisco (de Cañas, Mina N.L.) (11)

1630

Año en que probablemente murió el Cap. Lucas García. Luego de su deceso los herederos, para regar sus labores, abrieron tres acequias más a partir de la acequia madre que salía de la Huasteca, la de Arriba, o de los García, la de En medio, o de la Capellanía y la de Abajo. (12)

1632

El 22 de febrero Tomás García, hijo del fundador, fue ascendido a Capitán de Infantería Española, Arcabucero de a Caballo, por el

Gobernador Zavala. (12). En una acta de requerimientos (21 de mayo) del cabildo de Monterrey se asentó que los indios habían llegado hasta la actual cuesta de los Muertos, donde atacaron una recua de Pedro Camacho, robándoles harina y maíz y tirando lo que no podían cargar.

Los arrieros, un negro y un indio, escaparon con vida. Luego los alzados se parapetaron en la boca de Vivanco para controlar el camino de Saltillo a Monterrey. Sus capitanes eran Malacui y Calabazo, que fueron castigados.

En venganza otros sublevados, después de merodear por el valle de Salinas, pasaron por la Boca de Santa Catarina (entrada a la Huasteca) donde encontraron gente de Colmillo, matando a un indio de nombre Tomás y su esposa. Flecharon de muerte a dos más y secuestraron a tres indias que luego mataron por el camino. A otra mujer india la mataron encerrándola en un jacal y prendiéndole fuego. (13)

1635

El 7 de mayo, Juliana de Quintanilla recibió la confirmación de las mercedes del Potrero (La Huasteca) y de las haciendas de Santa Catalina y El Álamo de los Cuatae que don Lucas había promovido antes de morir.

El 9 de junio Nicolás Flores Ábrego (esposo de Juana de Farías) tomó posesión del Potrero (la



Huasteca) a nombre de Juliana de Quintanilla (su suegra). Dio fe Juan Reynaldos, Alcalde Mayor y Capitán de Guerra de Monterrey. Nicolás arrancó hierba y sacó agua en señal de posesión. El nombre de la hacienda era extensivo hasta la falda sur de la Sierra Madre, donde por mercedes y compras se formó la hacienda de los Nogales. (14)

Toda la documentación de doña Juliana la firmó el que fuera gobernador de 1626 a 1664, Martín de Zavala quien muriera en Monterrey el 8 de agosto de 1664.

**1637**

El 3 de abril, Francisco de Solís y Antonia Pérez, vendieron a Miguel de Montemayor, una hacienda de labor entre Santa Catarina y San Pedro, conservando otras propiedades de la presa para arriba. (15)

**1647**

Diego de Montemayor, nieto del fundador de Monterrey, participa en el descubrimiento de una mina en el cerro de las Mitras, la bautizaron como La Voladora donde se instalaron tres hornos de fundición y uno de afinación. Esa mina estuvo produciendo hasta casi la mitad del siglo XX. (16)

**1649**

Tomás García de Quintanilla, hijo de don Lucas García, participó en la campaña para aprehender al cacique indio Pinole (17). Tomás

fue regidor de Monterrey los años 1663, 1666 y 1675. (18)

**1656**

En un documento de Martín de Zavala con fecha 5 de abril, se señala que la hacienda de Santa Catalina no había cumplido con la obligación de tener una ermita para adoctrinar e impartir los sacramentos. (18)

**1657**

Un año después el 16 de mayo hace una visita de inspección. el alférez Antonio Pérez de Molina (enviado de Zavala) encontrando la capilla de la estancia (así se le nombraba también) de Santa Catalina en condiciones apropiadas “... *ha mucho tiempo se celebra misa en ella (hay difuntos enterrados) y tiene dos ventanas y dos puertas de madera, cerradas con candado y llave*”, reportó Pérez. (18’)

**1660**

El Cap. Bernabé González Hidalgo visitó la hacienda el 22 de diciembre, encontrando a los indios vestidos “con calzones de paño azul y sayal, y a las indias del servicio con naguas y güipiles”.

**1661**

El 27 de diciembre se recibió la visita del también capitán Nicolás López Prieto, quien constató el buen trato que recibían los indios. (19)



1665

El 3 de enero cayó una nevada tan copiosa que las ramas de los árboles se quebraron, y el cabildo de Monterrey pidió se limpiaran los caminos de acceso a la ciudad, incluyendo retirar las ramas y aderezar (arreglar) los puentes de Santa Catarina.

El 15 de febrero el marqués de San Miguel de Aguayo reportó que en la hacienda sólo las indias sabían rezar, ya que los indios eran bozales (cerreros). Lucas el mozo le presentó su encomienda de indios *Agüimaniguaras*, que estaban ayudando en la construcción del convento en Monterrey. Tomás hizo lo mismo con su encomienda de 39 *Cagüimaniguaras*. La esposa de Diego, doña Mariana de Sosa, también le presentó sus indios *Garastiguara Puaniputama*.(20)

En encuesta hecha por el procurador general Nicolás López Prieto se preguntaba si sabían que el gobernador León de Alza (de 1665 a 1667) había prometido hacer más seguros los caminos, entre ellos el que comunicaba con Saltillo por ser uno de los más peligrosos.

1687

Francisco Cuervo de Valdés gobernador de 1687 a 1688 visitó la hacienda de Santa Catalina el 22 de noviembre. Se enteró de otra encomienda del capitán Nicolás compuesta por indios *Ariscapana Canapanama Archimamoica*. (21)

1688

El 13 de febrero sepultan en Monterrey al Cap. Nicolás Ochoa. Se desbarrancó en una mina del cerro de las Mitras. Cuando iba cayendo gritó encomendándose a la virgen. Costó mucho trabajo sacar el cuerpo del barranco. (22)

1689

25 de noviembre, por acuerdo del cabildo de Monterrey se prohibió que se tuvieran chimeneas en casas con techos de palmito o zacate (por peligro de incendio), y que en las fiestas de los santos no se usaran luminarias ni se dispararan cuetes voladores.

1692

El día 14 de marzo estuvo también de visita el gobernador Pedro Fernández de la Ventosa quien fungió de 1688 a 1693. Le cuentan de dos minas en la Boca de Vivanco.(23)

1722

El militar Juan García de Quintanilla, por órdenes de Francisco de Barbadillo y Vitoria (gobernador de 1718 a 1723), auxilió con la ayuda de 15 hombres al marqués de San Miguel de Aguayo en una batida militar para castigar a los indios que mataron al teniente de gobernador Juan de Valdés. (24)



A principios de este siglo se americaniza el nombre, y se le empieza a llamar Santa Catarina en vez de Santa Catalina.

**1725**

Se instaló el primer alcalde mayor Cristóbal García para gobernar los valles de Santa Catarina y San Pedro. Su nombramiento le fue otorgado por el gobernador y fungió de 1725 a 1727, y de 1727 a 1731. (25)

En este año Juan José de Arriaga y Brambila terminó sus funciones como gobernador que fue de 1724 a 1725, supliéndolo Pedro Sarabia Cortés de 1725 a 1729. (D)

**1727**

Juan Francisco García de Quintanilla, descendiente del fundador, Aparece en la galería de alcaldes de Santa Catarina fungiendo de 1742 a 1747. Existe una acta con autos contra él, por no acudir a 2 campañas contra indios con el Cap. Juan García de Quintanilla, (también descendiente), alcalde mayor del valle en ese año. Este documento marca la posibilidad de agregar un alcalde mayor más a la galería que de ellos se tiene en el municipio. (26)

### III

#### PARTE

## VALLE

**1735**

Antes de este año Santa Catalina dejó de ser hacienda para recibir el título de valle, jerarquía política establecida por las Leyes de las Indias cuando una población incrementaba su número de habitantes.

El alcalde mayor Diego de Guzmán terminó su cargo, el cual fungió de 1731 a 1735. En esos tiempos el gobernador era José Antonio Fernández de Jáuregui y Urrutia quien fungió de 1732 a 1740. (D)

**1754**

El 13 de septiembre el gobernador Pedro de Barrio Junco y Espirella que fungió los periodos 1741-1746 y 1752-1757, estuvo de visita en Santa Catarina. Comentó en su informe que en el valle formado entre el cerro de las Mitras y la Sierra Gorda (Madre), vivían 39 familias españolas, labradores de maíz y con ganado mayor y menor. ®



A principios de este siglo se americaniza el nombre, y se le empieza a llamar Santa Catarina en vez de Santa Catalina.

**1725**

Se instaló el primer alcalde mayor Cristóbal García para gobernar los valles de Santa Catarina y San Pedro. Su nombramiento le fue otorgado por el gobernador y fungió de 1725 a 1727, y de 1727 a 1731. (25)

En este año Juan José de Arriaga y Brambila terminó sus funciones como gobernador que fue de 1724 a 1725, supliéndolo Pedro Sarabia Cortés de 1725 a 1729. (D)

**1727**

Juan Francisco García de Quintanilla, descendiente del fundador, Aparece en la galería de alcaldes de Santa Catarina fungiendo de 1742 a 1747. Existe una acta con autos contra él, por no acudir a 2 campañas contra indios con el Cap. Juan García de Quintanilla, (también descendiente), alcalde mayor del valle en ese año. Este documento marca la posibilidad de agregar un alcalde mayor más a la galería que de ellos se tiene en el municipio. (26)

### III

#### PARTE

## VALLE

**1735**

Antes de este año Santa Catalina dejó de ser hacienda para recibir el título de valle, jerarquía política establecida por las Leyes de las Indias cuando una población incrementaba su número de habitantes.

El alcalde mayor Diego de Guzmán terminó su cargo, el cual fungió de 1731 a 1735. En esos tiempos el gobernador era José Antonio Fernández de Jáuregui y Urrutia quien fungió de 1732 a 1740. (D)

**1754**

El 13 de septiembre el gobernador Pedro de Barrio Junco y Espirella que fungió los periodos 1741-1746 y 1752-1757, estuvo de visita en Santa Catarina. Comentó en su informe que en el valle formado entre el cerro de las Mitras y la Sierra Gorda (Madre), vivían 39 familias españolas, labradores de maíz y con ganado mayor y menor. ®



**1757**

José Joaquín de Mier Noriega, padre del ilustre Fray Servando, compró a Petronila García un terreno que colindaba al Poniente con los ranchos de José Luis y Francisco García; al Oriente con Capellanía, con terrenos de Andrés Guerra (San Isidro), esposo de María Flores de Ábrego, descendiente de Nicolás Flores de Ábrego, que al casarse llevó como dote los potreros de San Isidro y el de San Nicolás de la Laguna, terrenos contiguos. (27) De Mier vivía en Monterrey, fue apoderado de los valles de San Pedro y Santa Catarina en un litigio de aguas contra Monterrey en 1778, y fungió como gobernador en 1788.

**1762**

Año en que se inició el servicio de correo entre Monterrey y la ciudad de México. Los soldados que prestaban este servicio andaban uniformados de azul. (28)

Terminó sus funciones de gobernador de Nuevo León Juan Manuel Muñoz y Villavicencio (1758-1762) y empezó en el cargo Carlos de Velasco de 1762 a 1764. (D)

El 22 de junio el nuevo gobernador hizo una repartición justa de las aguas ya que los vecinos de San Pedro y los de nuestro municipio sostenían un litigio por la propiedad del vital líquido. De cualquier manera los pleitos continuaron.

**1772**

El 20 de febrero, Cristóbal García e Ignacio García, vecinos del valle, y Joaquín de Mier Noriega de Monterrey, solicitaron la intervención del alcalde mayor de Santa Catarina y San Pedro, Pedro de Ayala para que desalojara a un vecino de Saltillo que se había asentado en el Pajonal. Según este documento tenemos otra fecha más para este alcalde. (29)

Terminó sus funciones de gobernador Ignacio Ussel y Guimbarda (1764-1772) y siguió en el cargo Francisco de Echegaray (1722-1773). (D)

**1775**

Había cuatro haciendas en nuestro valle: la de Santa Catarina, la de Capellanía, la de los Ayala y la de los Mier, según un reporte de Melchor Vidal de Lorca, fechado el 10 de febrero, sobre los valles de San Pedro y Santa Catalina, en el que también hizo referencia a la producción agrícola. En su trabajo reportó para el primero 10 casas de terrado y 12 jacales y para el segundo 29 casas de adobe y 31 jacales. Tenía también 3 puertos, el de los Fierros al norte, el de Rinconada al poniente y la Boca del Potrero (entrada a la Huasteca). (30)

El gobernador era Vicente González de Santianés que fungió de 1773 a 1788. (D)



1777

El 13 de marzo firmó un decreto el teniente gobernador Vidal de Lorca y Villena en el que prohíbe la construcción de presas en el Potrero (la Huasteca). Los vecinos de Santa Catarina las construían porque sostenían que los asistía la razón ya que de sus terrenos manaba el agua. (31)

1778

En un censo de población recabado por el alcalde Pedro de Ayala (1772, 1778-1780) por órdenes del virrey Bucareli, se establece que en los dos valles (San Pedro y Santa Catarina) "... *había mil y tantas personas...*" (32) José Joaquín de Mier Noriega padre de Fray Servando, representa a los vecinos de Santa Catarina en un litigio contra el ayuntamiento de Monterrey sobre el derecho a hacer presas en la Huasteca

1780

Torrenciales lluvias de verano desbordaron el río y rompieron las presas desolando el valle de San Pedro. Los trabajos de reparación duraron un mes y medio. El capitán José Bernardo de Ayala decía que se habían originado corrientes subterráneas. (33)

El alcalde mayor era Pedro de Ayala de 1778 a 1880. Había ejercido el puesto en 1772. (A)

1781

El 5 de junio nació Joaquín García en Pesquería Grande (villa de García). Hijo de José Antonio García y Ana Josefa de la Garza. A partir de 1818 fue diputado local y federal. En 1820 fue el primer alcalde constitucional de nuestro municipio y gobernador del estado de 1829 a 1833 y de 1837 a 1839. (34)

1783

Con la aprobación del gobernador Vicente González de Santianés, los vecinos de los dos valles acordaron que los cañones de Santa Juliana, San Pablo y La Cata se usarían exclusivamente para ganado mayor y la caballería del real servicio de su majestad. Para el ganado menor se reservaron otras tierras y que en estos sitios no se cultivaría. Algunos vecinos de Santa Catarina siguieron sembrando y construyeron presas y acequias además de desviar parte del agua que iba a San Pedro. (35)

1787

El 22 de septiembre Fray Rafael José Verger, el primer obispo de Linares (así se llamaba a la silla episcopal de Monterrey) compró al bachiller Alejandro Garza 6 caballerías con sus horas-agua de la hacienda de la Capellanía, fundada por María González Hidalgo y su esposo Antonio López Villegas, para satisfacer las necesidades de agua en Monterrey. (36) Esto recrudeció los problemas ya existentes por el vital líquido ya que en



la hacienda alegaban no tener ni para regar los sembradíos de chiles y melones.

En tiempos de éste obispo se inició la construcción de la iglesia del Roble.

El alcalde mayor de Santa Catarina era José Bernardo Ayala de 1780 a 1787, vecino de San Pedro. (A)

El mismo obispo pidió permiso a las autoridades de Monterrey para construir un palacio donde descansar (y recuperar su quebrantada salud). Habiendo encontrado una respuesta apropiada inició la construcción del Obispado. (37)

Al terminar Bernardo entró como alcalde mayor José Agabo de Ayala (1787) que repitió en el cargo en 1790 y 1795. (A)

**1788**

Antes de terminar su administración González de Santianés ordenó destruir las presas que habían hecho los vecinos de Santa Catarina en el Potrero. Ejecutó la orden el capitán José Agabo de Ayala auxiliado por un cabo y dos soldados. (38)

Manuel de Bahamonde Villamil quien gobernó de 1788 a 1795 (D), registró en su informe de visitas que en los valles de San Pedro y Santa Catarina había 140 jefes de familia y que Pesquería Grande (Villa de García) tenía 150 habitantes. (39)

## IV

### PARTE

## SIGLO XIX

**1800**

Tenía Santa Catarina 100 casas con techo de terrado, cumpliendo con la ley que prohibía las chimeneas en casas con techo de paja o palmito. En los alrededores del pueblo había algunos jacales.

El gobernador era José Simón de Herrera y Leiva de 1795 a 1810. (D)

Entre 1795 y 1820 no hay registros de alcaldes mayores

**1806**

El 1o de enero nació Antonio Ayala que sería alcalde del municipio en 1854, 1862 y 1867. (19)

**1810**

Ya para este año estaba construido el templo que hoy conocemos como iglesia de Santa Catalina, estando sujeto a la parroquia de Monterrey y lo atendía un vicario. (40)



la hacienda alegaban no tener ni para regar los sembradíos de chiles y melones.

En tiempos de éste obispo se inició la construcción de la iglesia del Roble.

El alcalde mayor de Santa Catarina era José Bernardo Ayala de 1780 a 1787, vecino de San Pedro. (A)

El mismo obispo pidió permiso a las autoridades de Monterrey para construir un palacio donde descansar (y recuperar su quebrantada salud). Habiendo encontrado una respuesta apropiada inició la construcción del Obispado. (37)

Al terminar Bernardo entró como alcalde mayor José Agabo de Ayala (1787) que repitió en el cargo en 1790 y 1795. (A)

**1788**

Antes de terminar su administración González de Santianés ordenó destruir las presas que habían hecho los vecinos de Santa Catarina en el Potrero. Ejecutó la orden el capitán José Agabo de Ayala auxiliado por un cabo y dos soldados. (38)

Manuel de Bahamonde Villamil quien gobernó de 1788 a 1795 (D), registró en su informe de visitas que en los valles de San Pedro y Santa Catarina había 140 jefes de familia y que Pesquería Grande (Villa de García) tenía 150 habitantes. (39)

## IV

### PARTE

## SIGLO XIX

**1800**

Tenía Santa Catarina 100 casas con techo de terrado, cumpliendo con la ley que prohibía las chimeneas en casas con techo de paja o palmito. En los alrededores del pueblo había algunos jacales.

El gobernador era José Simón de Herrera y Leiva de 1795 a 1810. (D)

Entre 1795 y 1820 no hay registros de alcaldes mayores

**1806**

El 1o de enero nació Antonio Ayala que sería alcalde del municipio en 1854, 1862 y 1867. (19)


**1810**

Ya para este año estaba construido el templo que hoy conocemos como iglesia de Santa Catalina, estando sujeto a la parroquia de Monterrey y lo atendía un vicario. (40)



El 16 de septiembre, en la actual Dolores, Hidalgo, el cura Miguel Hidalgo y Costilla dio el grito convocando al pueblo a la lucha por la independencia. Esto generaría situaciones en nuestro municipio como lo veremos más adelante.

El gobernador de nuestro estado era Manuel de Santa María fungiendo de 1810 a 1811, quien después se uniría a los insurgentes. (D)



El templo de Santa Catarina Mártir (fototeca del Archivo municipal)

1811

Pasó por nuestro municipio Fray Gregorio de la Concepción, enviado de Mariano Jiménez de las fuerzas de Hidalgo. Luego llegó a Santa Catarina el propio Jiménez, y después, el 26 de enero entró a Monterrey donde fue recibido con entusiasmo. Santa María renunció a la gubernatura y se unió a la causa insurgente junto con Juan Ignacio Ramón. Jiménez nombró como interino a José Santiago de Villarreal, quién al retirarse las fuerzas libertadoras renunció, quedando una junta gobernadora desde el 2 de abril de ese año hasta 1813, estando presidida por Blas José Gómez de Castro. (41)

1813

El 3 de julio el insurgente José Herrera asaltó Monterrey con gente que se le había reunido en Villa de García y algunos vecinos de Santa Catarina. Fue rechazado y se retiró a Pesquería Grande donde estableció su cuartel.

El 20 de julio fusilaron en Monterrey un insurgente de nombre José Urbina Cantú, originario del puerto San Lucas. Lo decapitaron y colgaron su cabeza en una escarpia colocada en Santa Catarina, donde había sido capturado el día 11 por unos vecinos. (42)

Ese año hubo tres gobernadores: Ramón Díaz de Bustamante, Pedro Manuel de Llano y Fernando de Uribe, sucesivamente. (D)



**1814**

Año en que nació Bartolomé Valdés. Profesor. Fue maestro de educación primaria por más de 40 años y alcalde de nuestro municipio en 1860. Falleció el 19 de diciembre de 1873. (19)

**1817**

El padre Juan Ángel de la Garza oficiaba misa en el templo de Santa Catarina. Es el primer cura de quien se tiene registro, ejerció hasta 1820. (18)

El gobernador era Bernardo Villamil que fungió de 1817 a 1818. fue el último gobernador del estado nombrado por la monarquía española. (D)

**1820**

Un año antes de la consumación de la independencia, teniendo el municipio 1,200 habitantes, el 10 de octubre se eligió el primer ayuntamiento constitucional en Santa Catarina, siendo el alcalde Joaquín García de 1820 a 1821 (originario de Pesquería Grande). Nombró profesor a José Manuel de Cuevas. Joaquín fue gobernador de Nuevo León en dos ocasiones. (43)

**1829**

El 20 de julio nació Pantaleón Ábrego Morales, hijo de Cosme Ábrego y Mónica Morales, pobladores de la hacienda de Ábregos (hoy La Fama). (B)

El ex-alcalde de Santa Catarina, Joaquín García era el gobernador en turno, 1829-1833. Repetiría en el cargo en 1837-1839. (A)

**1830**

Santa Catarina contaba con 1811 habitantes, según censo de la época.

El presidente de la república era Anastasio Bustamante 1830 que repitió en el cargo de 1837-1839 y de 1839 a 1841. (E)

El alcalde era Teodoro García. Había fungido en 1825-1826, y repitió en el cargo en 1834 y 1839. (A)

**1831**

El cirujano empírico Francisco Sepúlveda ejercía la medicina en Santa Catarina. En el archivo municipal de Monterrey existen dictámenes rendidos por él. También en nuestro municipio ejercía medicina y cirugía en forma práctica Cosme Damián Rodríguez. En Causas Criminales del archivo municipal de Monterrey existen dictámenes y certificados suyos a partir de este año. (44)

El alcalde era Miguel de Frías (1831) (A)

El gobernador era Joaquín García, que fungió de 1829 a 1833 y de 1837 a 1839. Recordemos que también fue alcalde de Santa Catarina. (D)



En el templo oficiaba misa e impartía los sacramentos el clérigo José María Nuín de 1829 a 1831. De este año hasta 1832 estuvo al frente del templo Fray Francisco Felin.(C)

**1838**

Año en el que nació Amado Valdés, abogado y educador. Se dedicó mucho tiempo a la educación primaria llegando a ser director de la Escuela Normal de Profesores en 1871. Había sido alcalde primero en la ciudad de Monterrey en 1866 y alcalde segundo propietario en 1867. También fue Secretario del Tribunal de Circuito de Nuevo León, Coahuila y Tamaulipas. Falleció el 30 de abril de 1875.(45)

**1842**

Jacinto Lozano, inició una empresa, el molino de trigo de Jesús María en terrenos que actualmente pertenecen al vecino municipio de Garza García.(46)

Desde 1839 hasta 1848 el clérigo Juan José García se encargó de la iglesia

**1844**

En 1821 se había intentado hacer el trazo del pueblo pero sin éxito. El 8 de mayo se hizo la traza definitiva del casco municipal. El proyecto fue propuesto por Juan de Luna, Norberto Ordóñez y Julio Morales. Se destinaron terrenos para la plaza y el palacio al

poniente de la iglesia (47). Por esta razón la entrada principal del templo esta a un lado de la nave principal, y no al extremo como en el resto de las poblaciones. Esto nos hace suponer (C. González R y F. Sepúlveda G.) que el terreno que servía de plaza de armas antes de 1844, estaba al norte de la iglesia.

Se impartían clases en un jacal ubicado en un solar entre las actuales calles Colón, Zaragoza, Mina y 5 de Mayo.

El clérigo Juan José García era el cura de la iglesia, estando en ese cargo de 1839 a 1848.(C)

El presidente de la república era José Joaquín de Herrera que también fungió en 1845, 1848-1851. Herrera sustituyó varias ocasiones a Santana.(D)

**1846**

Empezó la invasión norteamericana. Texas se había declarado territorio independiente y los Estados Unidos de Norteamérica lo anexaron como un estado más de la unión.

En Santa Catarina soldados del ejército norteamericano saquearon e incendiaron las casas de Nazario Pérez y Patricio de Luna. (48) Después de algunos combates en Guadalupe y San Nicolás, los invasores se lanzaron contra Monterrey, y después de tres días de enfrentamientos tomaron los fortines del Diablo, Tenerías y La Ciudadela. El 24 de septiembre



cayó el último fortín de la ciudad, el Obispado. La defensa estuvo a cargo del general Pedro Ampudia.

El alcalde de Santa Catarina era Julio Morales (1846) y después en 1852.

Las poblaciones invadidas las gobernaba Juan Wool. Una junta de gobierno formada por Juan N. de la Garza Evia y Francisco P. Morales gobernaba el territorio no ocupado por los invasores. (D)

Cuando Jesús Arizpe era alcalde (1848), terminó la invasión norteamericana. (A)

**1848**

En este año terminó sus funciones al frente de la iglesia Juan José García y lo sustituyó José Ángel Benavides. Al poco tiempo Jesús María Navarro se encargó del templo hasta 1887. (C)

José María Parás era el gobernador en su segundo periodo de 1848 a 1850. (D)

**1851**

El 26 de marzo nació en Santa Catarina Braulio Rangel. Militar que desempeñó importantes cargos. Formó matrimonio con Francisca Treviño. Padre del médico militar Edelmiro Rangel y abuelo de Raúl Rangel Frías. En 1880 fue oficial de contrarresguardo de nuestro estado. Murió en Monterrey el 18 de agosto de 1893. (48')

**1854**

El 22 de junio se constituyó ante el escribano público Bartolomé García una sociedad para establecer una fábrica textil. Los socios fundadores eran Gregorio Zambrano, Manuel María de Llano, Clausen y Cía., Valentin Rivero, José Morell, Pedro Calderón, Dr. José Ángel Benavides, Mario Hernández y Ezequiel Steele. (49)

El 14 de julio fusilaron en Monterrey al famoso bandido Agapito Treviño llamado Caballo Blanco, quien hiciera parte de sus correrías por la Huasteca, y de quien después se hiciera una versión cinematográfica de su vida. Según los viejos, enterró dinero en la Huasteca. (52)

El 25 de octubre se realizó la compra-venta de un terreno en la Cofradía de Animas, en la hacienda de Ábregos, para la construcción de la fábrica textil, ante la presencia del mismo escribano.

Ese año terminó sus funciones de gobernador Mariano Moret (1854), e inició Jerónimo Cardona de 1854 a 1855. (D)


**1856**

El 19 de enero se inauguró en la Hacienda de Ábregos, la primera gran industria del estado. Se le llamó "La Fama de Nuevo León". Se había construido previamente una atarjea para elevar el agua procedente de La Huasteca y dejarla caer sobre una turbina, obteniendo así energía eléctrica.



para iluminar las instalaciones. Las máquinas textiles las movían con la energía de un ingenio de vapor. De esta manera nació la fábrica de hilados y alrededor, la población de La Fama.

El acto inaugural estuvo el gobernador Santiago Vidaurri, en su primer período (1855-1859), en representación del presidente de la república Ignacio Comonfort (1855-1858). Bendijo las instalaciones el obispo Francisco de Paula Verea.(50)



La textil en sus primeros años (óleo del autor)

Felipe de Luna era el alcalde del municipio en 1856, Habiendo fungido en 1851, y siendo electo de nuevo en 1873, 1879 y 1886. (A)

El 19 de febrero el gobernador Santiago Vidaurri (1855-1859) emitió el decreto en el que Coahuila y Nuevo León se constituían como un solo estado. (51)

Nuestro ayuntamiento era presidido por Victoriano Rodríguez (1857).(A)

**1858**


El 19 de enero nació Manuel Ordóñez del matrimonio formado por Norberto Ordóñez y Cecilia de Luna. Casó con Salomé Campos. Dedicado al comercio y la agricultura, fue alcalde en varias ocasiones.(B)

**1860**

A partir de este año nuestro municipio entró a una etapa de desarrollo, ya que en Monterrey empezó a funcionar un servicio de diligencias que brindaban servicio entre la capital de nuestro estado y Saltillo. Pasaban por el camino real, al rumbo del panteón, constituyendo un medio más eficaz de comunicación por el correo y pasajeros que transportaban.(53)

En ese año nuestro alcalde era Bartolomé Valdés (1860).(A)

Aunque se tiene registrado al clérigo Jesús María Navarro como encargado del templo de Santa Catarina unos vecinos reportaron que estaban sin párroco, por lo que solicitaban eclesiásticos para que les suministraran los sacramentos.(54)



UNIVERSIDAD AUTÓNOMA DE NUEVO LEÓN  
DIRECCIÓN GENERAL DE BIBLIOTECAS

## V

## PARTE

## VILLA

1861

Después del 27 de mayo Santa Catarina obtuvo el rango de villa al aumentar su población, el alcalde era Miguel de Luna (1861).(55)

1863

Nació Leónides García el 8 de agosto. Casado con Adelaida Villanueva, fue alcalde en dos ocasiones.(B)


1864

El 10 de febrero, el presidente de la república Benito Juárez, llegó por primera vez a nuestra Villa. Pasó la noche en la casa parroquial de la iglesia Santa Catarina Mártir y al otro día emprendió el viaje rumbo a Monterrey a tratar asuntos concernientes a los impuestos de las aduanas con Vidaurri. Después de una infructuosa entrevista, Juárez pasó de nuevo por nuestro municipio de regreso a Saltillo.

El 1o de abril Benito Juárez se hospedó de nuevo en nuestro municipio y continuó su viaje a Monterrey al día siguiente. Al abandonar la capital del estado el día 15 de agosto, Juárez pasó huyendo por



Aunque se tiene registrado al clérigo Jesús María Navarro como encargado del templo de Santa Catarina unos vecinos reportaron que estaban sin párroco, por lo que solicitaban eclesiásticos para que les suministraran los sacramentos.(54)



UNIVERSIDAD AUTÓNOMA DE NUEVO LEÓN  
DIRECCIÓN GENERAL DE BIBLIOTECAS

## V

## PARTE

## VILLA

1861

Después del 27 de mayo Santa Catarina obtuvo el rango de villa al aumentar su población, el alcalde era Miguel de Luna (1861).(55)

1863

Nació Leónides García el 8 de agosto. Casado con Adelaida Villanueva, fue alcalde en dos ocasiones.(B)

1864

El 10 de febrero, el presidente de la república Benito Juárez, llegó por primera vez a nuestra Villa. Pasó la noche en la casa parroquial de la iglesia Santa Catarina Mártir y al otro día emprendió el viaje rumbo a Monterrey a tratar asuntos concernientes a los impuestos de las aduanas con Vidaurri. Después de una infructuosa entrevista, Juárez pasó de nuevo por nuestro municipio de regreso a Saltillo.

El 1o de abril Benito Juárez se hospedó de nuevo en nuestro municipio y continuó su viaje a Monterrey al día siguiente. Al abandonar la capital del estado el día 15 de agosto, Juárez pasó huyendo por

nuestro territorio, seguido de cerca por las fuerzas del vidaurrista Julián Quiróga que abrió fuego sobre el carruaje del presidente. Israel Cavazos comenta que hubo un tiroteo entre ambas fuerzas en la plaza principal. Al enterarse que el general francés Armando de Castagny venía de Saltillo a Monterrey, el presidente cortó camino por Rinconada (Villa de García) dirigiéndose a Ramos Arizpe y después a Chihuahua. (56)

El 26 de agosto, después de haber tomado algunos municipios vecinos, los franceses entraron a Monterrey.

Fortunato Rodríguez nació el 14 de octubre. Casado con Epigmenia Jiménez, fue comerciante y alcalde de nuestro municipio. (B)

El alcalde de Santa Catarina era Juan Charisman (1864). Ese mismo año le habían antecedido en la alcaldía Pablo de Ayala y Andrés García (A)

El párroco era aún Jesús María Navarro. (18)

El país fue gobernado de 1863 a 1864 por el Poder Ejecutivo y la Regencia, compuesta por Juan N. Almonte, Pelagio Antonio Labastida y Juan B. Ormachea. (25)

## 1865

El 19 de junio nació Julián Ayala Luna, que sería alcalde de Santa Catarina en cinco ocasiones. Falleció el 29 de noviembre de 1954. (B)

## 1866

El 12 de febrero nació Eulalio Guerra Garza del matrimonio formado por Francisco Guerra y Susana de la Garza, siendo presidente municipal en 1921 y 1925. (B)

## 1867

El día 8 de julio fue fusilado Santiago Vidaurri en la ciudad de México. (57)

El día 19 de Julio en el Cerro de las Campanas, en Querétaro, fue fusilado Maximiliano de Habsburgo, junto con Miguel Miramón y Tomás Mejía, dos de sus más fieles seguidores.

Antonio de Ayala era el alcalde de Santa Catarina habiendo fungido en 1854 y 1864. (A)

El gobernador de Nuevo León era Jerónimo Treviño de 1867 a 1870. (D)




1869

Nació Macedonio Ayala Luna, sus padres fueron Antonio Ayala y Senovia de Luna. Se tituló de médico cirujano y partero y propietario de una botica en Monterrey. Casó con Guadalupe Rodríguez y fue alcalde en dos ocasiones.(B)

1870

Se estableció en las inmediaciones de La Fama una factoría, hay quienes establecen que era una fábrica de cartón. Hoy es una construcción abandonada conocida como El Blanqueo.(58)



El Blanqueo (foto del autor).

El 1o de julio se estableció en Santa Catarina la fabrica de sombreros La Universal. La fundaron Carlos Hesselbart y Luis Knoop.(59.)

El norte del templo de Santa Catarina, el Sr. Prudenciano Arizpe tuvo una fábrica de zapatos, parte de la producción la exportaba a los U.S.A. Funcionó hasta antes de 1920, época en la que usaba motores de "fortingas" para mover su maquinaria.(60)

En ese tiempo el alcalde era Victoriano Rodríguez Luna (1870).(A)

El Dr. José Eleuterio González, escritor, filósofo y filántropo estaba de gobernador interino (1870).(D)

1872

En El Cercado, Santiago, N.L., inició sus actividades la segunda gran industria textil del estado denominada "El Porvenir". Uno de los socios fue Valentín Rivero, de los fundadores de textiles La Fama.(61)

El 30 de mayo murió Ezequiel Steele, socio fundador de textiles La Fama. Sus restos descansan en el panteón de San Juan, en el casco municipal.



El 4 de agosto nació en Santa Catarina Edelmiro Rangel Treviño. Médico militar. Hijo de Braulio Rangel y Francisca Treviño. Desempeñó importantes puestos afines a su profesión en la ciudad de México y otras partes del país. Formó matrimonio con Josefina Frías. Padre del gobernador Raúl Rangel Frías y regidor en la ciudad de Monterrey durante la administración de Nicéforo Zambrano en 1913.



Dr. Edelmiro Rangel.  
(foto del Diccionario  
Biográfico de Cavazos)

Ya retirado siguió prestando sus servicios en el Hospital Civil de Monterrey, falleciendo en esta ciudad el 30 de marzo de 1954.(62)

En Santa Catarina el alcalde era Andrés Guerra en 1871 y 1872, habiendo fungido también en 1855, 1858, 1859 y 1863.(A)

Como gobernadores estuvieron Jerónimo Treviño y Genaro Garza García (1871).(D)

1873

En terrenos que hoy pertenecen a San Pedro, los Srs. Roberto Law y Andrés Martínez Cárdenas establecieron otra gran industria del ramo textil, La Leona, (63) que utilizaba también el agua de la Huasteca, agua que beneficiaba a lo largo de varios Kilómetros al Blanqueo, La Fama de Nuevo León, La Leona, y el Molino de Jesús María, llegando a los sembradíos de Monterrey desde tiempos de Verger, obispo que muriera en la capital del estado el 5 de julio de 1790.

Sebastián Lerdo de Tejada era el presidente de la República.(E)

Ramón Treviño era el gobernador (1873).(D)

1874

Hermenegildo Buentello de Luna. Militar. Nació el 13 de abril del matrimonio formado por Pablo Buentello y Francisca de Luna., casó con Zoila Ayala. Militó con las tropas de Madero y luego con la División del Norte. Murió en noviembre de 1915 durante la toma de ciudad Juárez, Chihuahua.(B)

El 30 de diciembre estuvieron como sinodales del examen final de la escuela de la Fábrica de Hilados La Fama de Nuevo León (así se le llamaba a la comunidad) Los profesores José A. de la Peña y Serafín Peña, acompañados por el alcalde Refugio de Luna. El director era Julián Sáenz Barrera.(64)



Ese mismo año, el 9 de diciembre nació Leocadio Páez Garza. Comerciante y agricultor contrajo matrimonio con María Luisa García Guerra. Alcalde en 1916, 1931 y 1932.(B)

1875

Año en que se inició la construcción del templo San Francisco de Paul en La Fama. Su nombre en honor a San Francisco De Paula y a Francisco De Paula Verea, VIII Obispo de Linares de 1853 a 1879.(65)

El 13 de febrero nació José Catarino Guerra Villanueva, del matrimonio formado por Juan Guerra y Nicolasa Villanueva. Alcalde en dos ocasiones. Formó matrimonio con Nemesia de Luna.

Francisco de Paula y Verea  
Retablo episcopal. M.S.  
Aureliano Tapia



Ese mismo mes, el 22 nació Pedro González Espinosa. Fue alcalde en varias ocasiones y estuvo casado con Josefina Steel.(B)

1876

El 20 de mayo se libró la llamada batalla de Icamole en el vecino municipio de García, entre fuerzas rebeldes de Porfirio Díaz al mando de Francisco Naranjo y tropas federales de los generales Carlos Fuero, Julián Quiróga y Juan E. Guerra. Cuentan que Díaz a causa de la derrota lloró, por lo que le llamaban en el ambiente militar "el Llorón de Icamole". El pueblo fue evacuado una noche antes por los rebeldes, Algunas familias refugiaron en nuestro municipio.(65')

El 1o de octubre nació José Angel Luna Ayala, hijo de Carlos Luna y Carlota Ayala. Médico y profesor de la Escuela de Medicina. Formó matrimonio con Esther de Luna. Falleció en Monterrey el 11 de febrero de 1962 y una de las calles de la colonia Los Doctores en Monterrey, fue bautizada con su nombre en honor a su labor.(19)

1877

El día 13 de febrero fue creada en Santa Catarina la primer escuela nocturna para adultos del estado, asistían aproximadamente 25 alumnos.(66)

El 3 de enero nació José María Guerra Villanueva, hermano de Catarino Guerra V., al igual que él fue alcalde del municipio. Comerciante, casó con Juanita García.(B)



**1878**

Según datos de Plinio Ordóñez en el mes de diciembre se celebraban los exámenes a los que asistían los padres de familia. En ocasiones las autoridades municipales fungían como sinodales como en el caso del alcalde Francisco de Paula Rodríguez cuando examinaron a los alumnos de Santa Catarina y de La Fama, donde la preceptora de las niñas era Margarita Reyna y de los niños Julián Sáenz Barrera, siendo este todavía director.

**1879**

La escuela del casco municipal era dirigida por Librado Elizondo, y la de La Fama por Víctor Elizondo.

**1880**

En el mes de septiembre en Monterrey se celebró la primer Exposición Industrial en el Colegio Civil. La sombrerería de Carlos Hesselbart fue ganadora de una medalla de oro por la calidad de su producto.(67)

Nació Félix Rodríguez Góngora, hijo de Damián Rodríguez y Rafaela Góngora. Agricultor, fue alcalde en 1915, 1918, 1919, 1935 y 1936. Formó matrimonio con María Luisa Hernández, falleciendo el 3 de febrero de 1962.(B)

Este año terminó sus funciones de alcalde Eusebio Nájera (1880) sucediéndolo Refugio de Luna

que había fungido en el cargo en 1869, 1874 y 1875 y 1877.(A)

El gobernador era Viviano L. Villarreal de 1879 a 1881.(D)

**1881**

Se estableció la comunicación telegráfica entre Monterrey y Laredo.(68)

El censo de Santa Catarina reportaba una población de 1,498 hombres y 1476 mujeres. Una escuela para niños y un Colegio de Niñas. Aparte de las escuelas del casco municipal y la de La Fama, también había en La Banda, El Pajonal, Canoas, San Juan y La Cieneguita. (éstas dos localidades pertenecen actualmente al municipio de Santiago).

El 7 de febrero nació Rómulo Luna Martínez, que fuera alcalde del pueblo en 1933, falleciendo el 6 de mayo de 1966.(B)

El 4 de julio el alcalde Cosme Saldívar (1881) giró un volante invitando al pueblo a las fiestas de Santa Catarina, que se verificarían del 17 al 26 de ese mes "... además de la función religiosa, habrá coleaderas, peleas de gallos, carreras de caballos, serenatas, juegos no prohibidos, quemándose al final de ella un lucido fuego artificial".(69)

**1882**


El 2 de agosto nació en Santa Catarina Luis García Sepúlveda. Joven aún se fue a estudiar al Seminario Conciliar de México,



doctorándose en teología en la Universidad Pontificia de México. Ocupó varios puestos canónicos y fue fundador de la Orden de los Caballeros de Colón de nuestra Arquidiócesis. Murió en Cuernavaca, Morelos el día 7 de abril de 1951. (70)

El 31 de agosto se inauguró el ferrocarril de Monterrey a Laredo, de la compañía Ferrocarriles Nacionales de México. (71)

Dr. Luis García  
Sepúlveda  
(foto del Diccionario  
Biográfico de Cavazos)



Presidía el ayuntamiento de nuestro municipio Francisco García Arreola (1882). (A)

El gobernador era Genaro Garza García de 1881 a 1883. (D)

1883

Había en la capital del estado un servicio de transporte urbano con tranvías tirados por mulitas. Hacían

su recorrido entre la plaza Zaragoza de Monterrey y la estación del Ferrocarril Nacional de México. (72) Algunos vecinos de La Fama se iban a pasear en ellos.

Entre esta población y Santa Catarina había una fundidora de metales que pertenecía a Roberto Morales. Estaba en la hacienda Bocanegra, en lo que hoy es fraccionamiento Montenegro. (73)

Manuel González ocupaba la silla de la presidencia de la república de 1880 a 1884. (E)

El gobernador era Canuto García por segunda ocasión de 1883 a 1885. (D)

El alcalde de Santa Catarina, era Francisco de Paula Rodríguez (1883), repitiendo el cargo que había tenido en 1878. (A)

1887

Se inauguró en Monterrey otra compañía, el Ferrocarril del Golfo para comunicar la capital del estado con el importante puerto de Tampico. La concesión se otorgó el 1o de noviembre. (74)

Rafael Verástegui era el alcalde de Santa Catarina (1887). (A)

El clérigo Lucio de la Garza sustituyó a Juan María Fernández en la iglesia, fungiendo como párroco hasta 1890. (C)



Bernardo Reyes terminaba su primer período de gobernador de 1885 a 1887 y entraba en funciones Lázaro Garza Ayala de 1887 a 1889.(D)

**1888**

El 19 de agosto nació Efraín Díaz de la Garza. Profesor. Hijo del matrimonio formado por el también profesor Justo Díaz, originario de Hualahuises, N.L., y María Teodora Garza.

Ese mismo año, el 4 de abril murió el benemérito del estado, el Dr. José Eleuterio González a quien todo el mundo le llamaba cariñosamente Gonzalitos. Duelo colectivo en Nuevo León.

Presidía el cabildo catarinense Manuel Ordóñez 1888, que repetiría el cargo los años 1890, 1891, 1894, 1899, 1900, 1904 y 1907.(A)

**1890**

Juan Guzmán. Profesor, nació el 2 de noviembre. Fue director de la Escuela de Monterrey y fundador de la Extensión Universitaria Nocturna. Falleció en Monterrey el 21 de septiembre de 1958.(19)

**1891**

Inició sus labores en la capital del estado la Cervecería Cuauhtémoc. (75) Su producto pronto desplazaría la vendimia del pulque que era muy popular en aquellos tiempos en

los que abundaban los magueyes. En Santa, Catarina resintieron los comerciantes que llevaban pulque a la capital del estado.

La fábrica textil La Fama de Nuevo León quedó comunicada con Monterrey vía telefónica.

El cura Félix Hernández estuvo al frente de la parroquia de 1890 a 1891. En este último año fue párroco durante corta temporada José de Venegas, ya que Hernández volvió a ocupar el puesto de 1900 a 1902, año en el que también estuvo Magdaleno Morales.(18)

Nació en Moctzuma, San Luis Potosí Gabino Medrano Martínez, hijo de Norberto Medrano y Amada Martínez. Comerciante dedicado a la elaboración de dulces de leche y quesos. Su negocio en la entrada del casco municipal denominado "La Lactina", fue por muchos años parada oficial de autobuses interestatales de pasajeros. Falleció el 16 de enero de 1971.(B)

El gobernador era Bernardo Reyes por segunda ocasión en el periodo de 1889 a 1900.(10)

**1893**

El 2 de diciembre nació en San Luis Potosí el profesor Viviano Medrano Martínez, hermano de Gabino Medrano. Dedicó 42 años a la enseñanza siendo maestro y director en escuelas de estados del nordeste y en Nuevo León en Santiago, Apodaca y Monterrey. Inspector Regional Federal en



nuestro estado, Chihuahua, Coahuila y Zacatecas. Escribió una biografía del Prof. Moisés Sáenz Garza. Falleció en 1970 el día 16 de Julio. (B)

El 12 de diciembre el Congreso del Estado establece los límites entre San Pedro y Santa Catarina y el 25 de enero del siguiente año el gobierno aprueba y ejecuta la propuesta.

**1894**

Nació Fidel Ayala Jiménez del matrimonio formado por Francisco Ayala y Juliana Jiménez. Maestro, músico, optometrista, carpintero, comerciante, joyero, relojero y político. Formó matrimonio con Cira Rodríguez García. Todo un personaje de la historia del municipio. (B)

**1895**

El 9 de mayo un incendio consumió casi la totalidad de las instalaciones de la fábrica de hilados La Fama. Los socios Pablo Bouchard, Mariano Hernández y José A. Mugerza invirtieron en la construcción de nuevas instalaciones y maquinaria.

Impartían clases los maestros Bernardino Cantú y María de Jesús Rodríguez en el casco municipal. En La Fama, el maestro Justo Díaz hacía lo mismo en una escuela de dos aulas, que prestaba la fábrica textil.

El 24 de Agosto nació en La Fama Jesús Dávila Guerra, quien sería alcalde en 1942. Hijo de Antonio Dávila y Juana Guerra. Casó con María Escamilla. Ocupó puestos en el comité ejecutivo y comisiones del sindicato de textiles La Fama. (B)

El alcalde de nuestro municipio era Ausencio Rodríguez (1895) y que repetiría en el cargo en 1903. Falleció el 22 de julio de 1905. (A)

Para este año Santa Catarina ya tenía oficina postal.

**1897**

El 20 de agosto nació Bernardo Jiménez Morales. Hijo de Ramón Jiménez y Trinidad Morales. Comerciante y miembro directivo de la Cámara de Comercio de Monterrey y presidente del Centro Patronal de Nuevo León. Fue director general de la desaparecida empresa Radios Universal. Formó matrimonio con Carlota González Steel y destacó en la sociedad regiomontana, siendo socio del Casino de Monterrey, Sembradores de la Amistad y del Círculo Mercantil Mutualista. Falleció en Monterrey un 8 de febrero de 1985. (B)

El 15 de septiembre se verifican los límites con Villa de Santiago, quedando en la jurisdicción de éste los ranchos de San Juan Bautista. Laborcitas y La Ciénega.



1898

El 21 de diciembre el presidente de la república Porfirio Díaz reinauguró la fábrica La Fama de Nuevo León que funcionaba con instalaciones nuevas. Bajó del tren en la estación La Leona acompañado del gobernador Bernardo Reyes y fueron recibidos por autoridades locales y pueblo en general. De la textil pasaron al Molino de Trigo de Jesús María donde degustaron una excelente comida, regresando luego a Monterrey. (76)

El alcalde era Pedro González que presidió en 1893, 1897, repitiendo en el cargo en 1902, 1905, 1906, 1908 y 1909. Murió al siguiente año de su última administración, el día 12 de septiembre. (A)


1899

Santa Catarina quedó comunicada telefónicamente con la capital del estado, con un total de 8 aparatos. Uno quedó en la presidencia, teniendo comunicación con Monterrey las 24 horas. Los otros en las casas de Manuel Ordóñez que era el alcalde, Pedro González, Dr. Macedonio Ayala, Serapio Martínez, Nestor Guerra, Ausencio Rodríguez y Adolfo Larralde, contribuyendo para la introducción del servicio algunos vecinos, entre ellos Gabino García, Segundo Guajardo, María Estefanía Rodríguez, José María Guerra, Leocadio Páez, Jerónimo Ordóñez etc.



Por este arco del triunfo pasó Díaz y su comitiva (foto cortesía de Jesús Sepúlveda).





Aspecto exterior de la textil (foto del AGNL)

## VI

## PARTE

## SIGLO XX

1900

La Fama ya contaba con oficina de correos.

1903

El 29 de junio nació Paula Ayala Tellez. Profesora. Del matrimonio formado por Mateo Ayala y Modesta Tellez. Alumna y después maestra del Colegio de Niñas, también impartió clases en las escuelas Ignacio Altamirano y en la Mixta ACCO. Falleció el 27 de enero de 1981.(B)


1905

Nació un 11 de abril Julián Ayala Téllez. Formó matrimonio con Angelina García siendo alcalde en 1941. Falleció el 31 de octubre de 1956.(B)

1906

El 21 de marzo, un comité profestejos del Primer Centenario del Natalicio de Benito Juárez





Aspecto exterior de la textil (foto del AGNL)

## VI

## PARTE

## SIGLO XX

1900

La Fama ya contaba con oficina de correos.

1903

El 29 de junio nació Paula Ayala Tellez. Profesora. Del matrimonio formado por Mateo Ayala y Modesta Tellez. Alumna y después maestra del Colegio de Niñas, también impartió clases en las escuelas Ignacio Altamirano y en la Mixta ACCO. Falleció el 27 de enero de 1981.(B)

1905

Nació un 11 de abril Julián Ayala Téllez. Formó matrimonio con Angelina García siendo alcalde en 1941. Falleció el 31 de octubre de 1956.(B)

1906

El 21 de marzo, un comité profestejos del Primer Centenario del Natalicio de Benito Juárez



colocó la primera piedra de la escuela de La Fama que llevaría el nombre del benemérito.(77)

**1907**

El 25 de julio fueron sustituidos en la capital de nuestro estado los tranvías de mulitas por los eléctricos de la Compañía de Luz y Fuerza de Monterrey, modernizándose el sistema de transporte de aquellos años. (78) En La Fama hacían bromas que ya había carretas sin mulas.

**1908**

El 8 de febrero nació Francisco Páez García. Fotógrafo. Hijo del matrimonio formado por Leocadio Páez, que fuera alcalde, y de María Luisa García. Estudió fotografía e inglés en los Estados Unidos creciendo profesionalmente y estableciendo estudios fotográficos en la ciudad de México, San Antonio y Dallas, Texas. Por la calidad de su trabajo se le reconoció como el "Fotógrafo de las Estrellas", dedicándose también a la fotografía de panorámicas. En Monterrey estableció su estudio Foto México, falleciendo en esa ciudad el 12 de octubre de 1980.(19)

El 16 de septiembre nació en Méndez, Tamaulipas Victoriano Chapa Zárate, hijo de Victoriano Chapa Campos y Amelia Zárate. Formó matrimonio con Esther Gálvez. Fue recaudador de rentas en San Pedro Garza García y alcalde de nuestro municipio de 1949 a 1951. Falleció el 18 de enero de 1972 en la ciudad de Monterrey.(B)

El 30 de diciembre falleció Manuel Ordóñez, que había sido alcalde en siete ocasiones y miembro fundador del Club Amistad y Unión de Santa Catarina.

**1909**

Las lluvias provocadas por un huracán desbordaron el río Santa Catarina e inundaron una gran parte de Monterrey. Sucedió los días 27 y 28 de agosto, causando destrucción y dejando un saldo aproximado de 3 mil muertos.

En nuestro municipio el agua se desbordó desde la boca del cañón de la Huasteca corriendo a través del Lechugal, pasando por el Puente Negro (puente de ferrocarril a un lado de la entrada a la López Mateos) hasta llegar al arroyo del Obispo.(79)

El gobernador era Bernardo Reyes por tercera y última ocasión (1902-1909). José María Mier inició sus actividades de gobernador (1909-1910).(D)

El padre Francisco Laurenzana estuvo al frente de la parroquia de 1908 a 1909.(C)

**1910**

Ese año andaba en gira de campaña política Francisco I. Madero en Monterrey, donde fue aprehendido y mandado a San Luis Potosí.

En la plaza principal de La Fama (Hidalgo) se colocó el obelisco con el busto de Miguel Hidalgo. Fue traído en tren de San Luis Potosí y desembarcado



en la estación Santa Catarina que estaba al Poniente de la actual empresa Protexa. (80)

Poco después se inició la Revolución Mexicana. El nivel de vida bajó en el país. En Santa Catarina se cerraron algunas minas de los alrededores y mucha gente abandonó el pueblo.

En La Fama, en la escuela de sonidos (kinder) impartía clases la Prof. Antonia Dávila. (80')

El 16 de mayo nació Fidel Escamilla Treviño. Hijo de Valeriano Escamilla Rodríguez y Juliana Treviño. Laboró en la textil La Fama y llegó a escalar puestos sindicales como Secretario de Trabajo y Secretario General del Sindicato textil y Similares de la República Mexicana Sección 49. Fue alcalde de 1955 a 1957, falleciendo el 16 de julio de 1982. (B)

El día 25 de octubre nació Esperanza Mena Rodríguez. Profesora. Hija de Ponciano Mena y Trinidad Rodríguez. Se tituló en la Escuela Normal del Estado. Hizo su servicio en Allende y en el Colegio Cantú Treviño. Impartió clases en la Escuela Mixta ACCO, y en la Ignacio Zaragoza, siendo directora de esta última. Casó con Jesús Benavides y falleció el 15 de mayo de 1988. (B)

El alcalde era el Dr. Macedonio Ayala 1910. Había estado en el cargo en 1901. (A)

José María Mier gobernador de 1909 a 1910, terminó ese año su mandato y asumió el cargo Leobardo Chapa de 1910 a 1911. (D)

1911

El 14 de abril nació José Tellez Martínez. Hijo de José Tellez Góngora y Tomasa Martínez. Formó matrimonio con Juliana Arizpe Ayala. Fue juez civil, en varias ocasiones síndico del cabildo y alcalde en 1934.

Francisco I. Madero estuvo por segunda ocasión en Nuevo León, ya como presidente de la república visitando Santa Catarina y La Leona (Guerrero), por ser las poblaciones que contaban con estación de ferrocarril. Su estancia en el estado fue del 19 al 21 de octubre.

El 6 de agosto en la Escuela de Niños de La Fama, se constituyó el Club Antirreyista "2 de Abril de 1903", Sucursal Santa Catarina, presidido por Ignacio Montero. Esta asociación buscaba la democrática participación ciudadana en las decisiones políticas.

El 5 de noviembre un piquete de 15 soldados se internaron en la Huasteca en busca de 15 bandoleros que tenían su área de operación en el mencionado cañón. El esfuerzo de los militares fue en vano. (80'')

El 12 de diciembre entraron a La Fama 5 hombres a caballo, encabezados por Manuel L. Villarreal vecino de Monterrey y Carlos Saldívar de Santa Catarina. A Cayetano Cervantes le quitaron un caballo, dinero y víveres, al señor Silvestre Sánchez un caballo y a Emiliano Rodríguez dinero en efectivo. Les dejaron un recibo por la incautación de sus bienes ya



que se decían miembros del Ejército Constitucionalista de Nuevo León y proclamaban a Bernardo Reyes para la vicepresidencia de la república. Los vecinos salieron tras los bandidos que escaparon hacia Villa de García, por la Mesa de los Pinos. Esa misma noche otra partida de reyistas asaltó algunas casas en la comunidad de Escaleras, la del juez entre ellas, y exigieron dinero, caballos, maíz y armas.(81)

Murió el Padre Félix Hernández siendo el párroco de la iglesia. El clérigo Cristóbal Morales Green tomó su lugar y estuvo al frente hasta 1912.(B)

**1912**

Se constituyó en Santa Catarina el Partido Constitucional Progresista, quedando como presidente Fortunato Rodríguez, en la vicepresidencia Tomás de Luna, de secretario Pablo Quintanilla, José María Guerra de tesorero y como vocales Leocadio Páez y Serapio Martínez.

El gobernador era Viviano L. Villarreal, de 1911 a 1913.(D)

Fidencio Bustamante tomó el puesto de párroco y terminó sus funciones en 1917.(E)

**1913**

El día 15 de marzo nació en Monterrey, Raúl Rangel Frías, hijo del santacatarinense Dr. Edelmiro Rangel. A lo largo de su vida Rangel Frías desempeñó una serie de puestos importantes. Fue rector de la Universidad de Nuevo León y gobernador

del estado, secretario de educación, etc. Recibió distinciones como la medalla Alfonso Reyes entre otras. Falleció en Monterrey el 8 de abril de 1993.

En La Fama todavía daba clases el Prof. Justo Díaz. La Profa. María González impartía cátedra a las niñas.

El alcalde en Santa Catarina era Luciano Mena (1913).(1)

**1914**

El 9 de abril, el militar revolucionario coahuilense, Francisco Coss, realizó una incursión bélica relampagueante contra Rinconada (García N.L.) y Santa Catarina. Tal vez fue cuando quemaron el palacio municipal.(82)

Los generales carrancistas Antonio I. Villarreal y Pablo González tomaron la ciudad de Monterrey la mañana del 24 de Mayo. Una noche antes los federales escaparon para Saltillo por el cañón de La Huasteca. (83) Al pasar por Nogales donde se celebraba un baile, los soldados se llevaron a varios hombres por la fuerza (leva), entre ellos a Cruz y Manuel Rangel, que lograron escapar antes de llegar al Pajonal (84). En este lugar los federales fueron alcanzados por una columna dirigida por Anacleto Guerrero quien tomó 74 prisioneros, 4 oficiales entre ellos, además de 8 cañones inutilizados.



Villarreal quedó como gobernador de 1914 a 1915. Por sus ideas liberales y anticlericales, Villarreal mandó demoler el colonial templo de San Francisco en Monterrey.(85)

El alcalde de Santa Catarina era Fortunato Rodríguez (1914), quien triunfó como candidato independiente.(A)

En este año se inició la Primera Guerra Mundial.

1915

El 13 de marzo el general Francisco Villa llegó a Monterrey. Al otro día se reunió con la Cámara de Comercio, que previamente había solicitado cita por medio del gobernador militar Raúl Madero. Villa les pidió un millón de pesos para la causa. Los comerciantes lograron reunir 280 mil pesos que entregaron a las fuerzas villistas. En la lista de donantes estaba la fábrica textil La Fama de Nuevo León que entregó 10 mil pesos.

El 20 de enero asesinaron al alcalde Bernabé de Luna y en marzo fue incendiado el Palacio Municipal.(86)


El día 7 de junio fue hecho prisionero en el camino real el alcalde primero de Santa Catarina, Francisco Ayala, por un jefe de armas destacamentado en La Fama (87). Dada la agitación política de este año, hubo varios gobernadores: José Videgaray, Felipe

Ángeles, Raúl Madero Ildefonso Vázquez y Pablo A. de la Garza.(D)

1916

Muere el 22 de junio el industrial inglés Roberto Law, fue socio fundador de textiles La Leona. Nació el 23 de mayo de 1824. Sus restos descansan en el panteón municipal de Santa Catarina.(88)

El 28 de julio nació en La Leona, Garza García, Pedro Aguillón García. Dos meses después su familia se cambió a La Fama donde al crecer le nacería la inquietud de ser actor.



Pedro de Aguillón  
Foto cortesía de Jesús Sepúlveda.  
Empezó tocando la pianola para ambientar las películas mudas que se exhibían en el cine La Fama. Con el paso de los años y con el nombre artístico de Pedro de Aguillón. Llegó a filmar más de 80 películas, como "El Inocente" y "Gitana Tenías Que Ser", al lado del inolvidable Pedro Infante; "Variedades de Media Noche", con Tin Tan, etc.(89)




Félix Rodríguez Góngora era el alcalde de nuestro municipio (1915), también fue alcalde en 1918, 1919, 1935 y 1936.(A)

**1917**

El 29 de noviembre nació José Hernández Meléndez, hijo de Manuel Hernández y Jacinta Meléndez. Fue alcalde de nuestro municipio.(B)

El 14 de octubre nació en La Fama Alberto García Guzmán (90). Actualmente es un periodista de reconocido prestigio. Se hizo acreedor a la Medalla al Mérito otorgada por Gobierno del Estado en 1994.

Nuestro alcalde era José María Villanueva en los años 1917,1927 y 1928.(A)



Alberto García Guzmán

El párroco de la iglesia era Pablo Cervantes Perusquia, que estuvo hasta 1918, siendo reemplazado por Fidencio Bustamante hasta 1919, siguiéndole en el puesto Bernardo Chavarría hasta 1921.

En ese año entregaba el

poder de la gubernatura Alfredo Ricaut (1917) a su sucesor Nicéforo Zambrano que fungió de 1917 a 1919.(D)

El primer día de mayo asumió la presidencia Venustiano Carranza de 1917 a 1920.(E)

Un año después terminaría la pesadilla de la primer guerra mundial.

**1920**

En el Teatro del Pueblo empezaron a proyectar películas, convirtiéndose así en el cine La Fama.(91)

El 20 de Noviembre nació Librado García Ayala del matrimonio formado por Librado García y Trinidad Ayala. Fue oficial mayor de la presidencia municipal y siendo alcalde promovió la creación de la primer secundaria, la Raúl Rangel Frías, así como la introducción del servicio de gas natural en el casco municipal. Formó matrimonio con Juanita Elizondo.(B)

El alcalde era Francisco Ayala (1920) (19)

Fungió como gobernador José E. Santos de 1919 a 1920.(25)

**1921**

El 14 de junio falleció Jerónimo Ordóñez, hermano de Manuel del mismo apellido y que fuera alcalde en el año 1896.




Félix Rodríguez Góngora era el alcalde de nuestro municipio (1915), también fue alcalde en 1918, 1919, 1935 y 1936.(A)

**1917**

El 29 de noviembre nació José Hernández Meléndez, hijo de Manuel Hernández y Jacinta Meléndez. Fue alcalde de nuestro municipio.(B)

El 14 de octubre nació en La Fama Alberto García Guzmán (90). Actualmente es un periodista de reconocido prestigio. Se hizo acreedor a la Medalla al Mérito otorgada por Gobierno del Estado en 1994.

Nuestro alcalde era José María Villanueva en los años 1917,1927 y 1928.(A)



Alberto García Guzmán

El párroco de la iglesia era Pablo Cervantes Perusquia, que estuvo hasta 1918, siendo reemplazado por Fidencio Bustamante hasta 1919, siguiéndole en el puesto Bernardo Chavarría hasta 1921.

En ese año entregaba el

poder de la gubernatura Alfredo Ricaut (1917) a su sucesor Nicéforo Zambrano que fungió de 1917 a 1919.(D)

El primer día de mayo asumió la presidencia Venustiano Carranza de 1917 a 1920.(E)

Un año después terminaría la pesadilla de la primer guerra mundial.

**1920**

En el Teatro del Pueblo empezaron a proyectar películas, convirtiéndose así en el cine La Fama.(91)

El 20 de Noviembre nació Librado García Ayala del matrimonio formado por Librado García y Trinidad Ayala. Fue oficial mayor de la presidencia municipal y siendo alcalde promovió la creación de la primer secundaria, la Raúl Rangel Frías, así como la introducción del servicio de gas natural en el casco municipal. Formó matrimonio con Juanita Elizondo.(B)

El alcalde era Francisco Ayala (1920) (19)

Fungió como gobernador José E. Santos de 1919 a 1920.(25)

**1921**


El 14 de junio falleció Jerónimo Ordóñez, hermano de Manuel del mismo apellido y que fuera alcalde en el año 1896.



El 9 de Octubre el ingeniero Constantino Tárnava inició la primer estación radiodifusora de Latinoamérica en la sala de su casa en la ciudad de Monterrey. En Santa Catarina y La Fama se empezaron a popularizar los radios de galena para escuchar sus transmisiones y luego los de bulbos como los que después fabricaba el santacatarinense Bernardo Jiménez Morales.

Se remodeló el palacio Municipal, de acuerdo a una fotografía del Archivo Municipal en la que se aprecia la fecha en la parte central de las balaustradas.

Eulalio Guerra presidía el cabildo de Santa Catarina (1921), repitiendo el cargo en 1924. En su primer periodo remodeló el palacio municipal.



El palacio municipal después de la remodelación (foto Archivo Municipal de Santa Catarina)

Terminó sus funciones de párroco Bernardo Chavarría, siendo reemplazado por Antonio de P. Ríos que estuvo al frente hasta 1923.(C)

El gobernador era Ramiro Taméz de 1921 a 1923.(D)

El presidente de la república era Álvaro Obregón período (1920-1924). (E)

**1923**

En Santa Catarina era el alcalde Julián Ayala Luna (que estuvo en el cargo de 1921, 1923, 1929, 1930, 1937 y 1938). Ese mismo año estuvieron Enrique Tomás Lozano y como párroco Crescenciano Neáves hasta 1931.

En ese año estuvieron en la gubernatura Alfredo Pérez y Anastacio A. Treviño.(D)

**1924**

El 11 de junio fue asesinado por unos vecinos en Canoas, comunidad de La Huasteca de Santa Catarina, el forajido Ricardo Gómez, quien encabezaba una banda de asaltantes que asolaban la región. Asaltaron un tren en Rinconada, García, N.L. y dice la leyenda que el botín consistente en barras y monedas de oro y plata lo ocultó en alguna cueva de las serranías de la misma Huasteca. Los federales que habían mandado a capturarlo acamparon



por las calles Zaragoza e Hidalgo durante varios meses.(92)

El 4 de febrero falleció Macedonio Ayala Luna. Fue alcalde y delegado del Consejo de Salubridad del Estado en nuestro municipio.(B)

Porfirio G. González era el gobernador, periodo (1923-1925). (D)

1925

Se hacían necesarios mejores caminos para que circularan los vehículos de motor que iban aumentando en número. Los vecinos de Santa Catarina y La Fama decidieron aportar un día de trabajo para realizar la carretera Monterrey - Saltillo.

También en ese año se iniciaron las primeras líneas de transporte urbano con motores de combustión en la capital de nuestro estado algunos camiones eran propiedad de ex-trabajadores del sistema de tranvías por lo cual les llamaban ex-tranviarios

En Santa Catarina la familia Páez estableció un servicio de transporte de pasajeros a Monterrey con un viaje al día en vehículos a las que llamaban "julias".

Nemecio Ayala era el presidente municipal (1925). (A)



La cuadrilla de vecinos en 1925 (foto del Archivo Municipal de Santa Catarina)

El presidente de la república era Plutarco Elías Calles de 1924 a 1928.(E)

1926

Los deudos de La Fama tenían que llevar a sus difuntos hasta el panteón de Santa Catarina por lo que se formó un comité para solicitar la construcción de uno más cercano. El 22 de enero el gobernador Jerónimo Siller autorizó la solicitud, y se empezó a construir en un terreno donado por un vecino de Los Treviño, don José García.(93)

El 24 de marzo se constituyó el Sindicato de Obreros y Obreras de la fábrica de Hilados y Tejidos de Algodón La Fama, con el lema "Salud y Revolución". Este evento suscitó conflictos serios



entre la empresa y los trabajadores.(94) El 26 de marzo de 1933 se adhirió a la federación, siendo la Sección No. 49. Toribio Vázquez Hernández era el secretario general del sindicato ese año del 33

El Sr. Gabino Martínez y su socio (firma ilegible) solicitaron el 10 de diciembre apoyo al ayuntamiento para instalar un cine en Santa Catarina. En su proyecto aclaran que iban a poner una serie de focos de 25 wats de lado a lado de la calle para encenderlos en las noches que hubiera función.(95)

A causa de la Guerra Cristera se cerraron los templos de toda la república.

El alcalde era Catarino Guerra Villanueva (1926) que había desempeñado el cargo en 1912.(A)

El padre Crecensiano Neávez era el párroco y cerró los templos de Santa Catarina, La Fama y San Pedro, ya que, al igual que sus antecesores, oficiaban misa en las tres poblaciones. Fungió en el cargo de 1923 a 1931.(96)

**1927**

El 14 de julio, vecinos y una comitiva del ayuntamiento, que presidía José María Guerra Villanueva (alcalde en 1917, 1927 y 1928), inauguraron el panteón de La Fama al norte del arroyo del Salitre (del Obispo).(97)


**1928**

El 29 de octubre se formó un comité para la conservación y

administración del panteón que se había inaugurado el año anterior. (97')

**1929**

El 2 de junio se inauguró la plaza de toros de Santa Catarina. En esa ocasión hubo una corrida que se inició a las 4.30 de la tarde. Esta plaza duraría solamente dos años, ya que fue cerrada en 1931.



Una de las corridas celebradas en Santa Catarina.  
(Fototeca del Lic. Carlos González Rodríguez)

Se terminó el conflicto de la Guerra Cristera. Por un acuerdo entre el episcopado mexicano y el presidente Emilio Portes Gil (que fungió de 1928 a 1930), en julio se reabrieron los templos de todo el país. En nuestro municipio fue el día 12. Ese mismo



año llegó como párroco Jesús María Villarreal, estando en el cargo hasta 1951.

**1930**

El día 9 de marzo nació Francisco Dávila García. Hijo de Julián Dávila y Celsa García Ornelas. Fue elegido para puestos del sindicato de trabajadores de textiles La Fama y alcalde en 1970-71.(B)

**1932**

El día 5 de octubre, una banda de forajidos comandada por un sujeto al que le decían el Tuerto Nevares asaltaron el palacio municipal de Santa Catarina con la intención de tomar rehenes para obtener dinero. Algunos vecinos les hicieron frente capitaneados por Leocadio Páez, quien era el alcalde de 1931 a 1932. En un descuido de los vecinos los bandidos huyeron por el rumbo del Lechugal. Primero capturaron al conductor del auto, que había ido a recoger a la banda y lo fusilaron. Después capturaron al resto, los cuales corrieron la misma suerte. Páez había presidido el cabildo en 1916.(la nota apareció el 7 en el periódico El Porvenir)

**1936**

En un documento del archivo de Santa Catarina, fechado el 18 de febrero, la Secretaría de Comunicaciones y Obras Públicas se otorga permiso al Sr. Rodolfo Páez García para establecer una ruta de transporte de pasajeros entre Monterrey y Santa Catarina, pasando por Los Treviño, La Fama, La

Leona y Molinos de Jesús María. En el documento aclara que el servicio se venía prestando desde 11 años atrás.

**1938**

El 28 de agosto un terrible huracán azotó la región. En Monterrey causó pérdidas materiales y cobró vidas humanas.

En La Fama, la casa que don Silvestre Sánchez prestaba como escuela Juárez construida con adobes se derrumbó sin causar víctimas. Ahí daba clases el maestro Efraín Díaz de la Garza, hijo del también maestro Justo Díaz. Efraín dio clases en su casa mientras, en el mismo terreno de la antigua escuela, se construía otra.(98). Siendo el mismo profesor el principal promotor para la construcción de la nueva escuela que llevaría el mismo nombre Actualmente es la casa de la cultura de La Fama.



Prof. Efraín Díaz de la Garza



**1939**

Empezó la Segunda Guerra Mundial.

En Santa Catarina, Miguel Z. Martínez, diputado de 1937 a 1940, mandó instalar un equipo para potabilizar el agua procedente de un lugar conocido como Las Anacuas. En un documento del 11 de julio de 1940 aparece un listado de 46 vecinos beneficiados con tomas domiciliarias.

Leónides García presidió el ayuntamiento de nuestro municipio en 1939 y 1940.(A)

El gobernador del estado era Bonifacio Salinas de 1939 a 1943.(D)

**1940**

El 27 de febrero se giró al ayuntamiento un oficio de presentación del recién formado Club Femenil La Fama (pro mejoras del pueblo), Margarita R. Guzmán, Lucinda García y Felicitas Cruz Ramírez formaban parte de la directiva, según un documento del archivo de ese año.

Al Poniente del casco municipal de Santa Catarina se instaló la Ixtlera, para procesar la fibra de lechuguilla, planta que abunda en la región.

**1942**

Año en que la fábrica textil de La Fama tuvo mucho auge debido a la terminación de una huelga de sus trabajadores (1939-1941),

además de las necesidades del mercado internacional por la II Guerra Mundial.(99)

El alcalde era Jesús Dávila (1942).(A)

**1943**

Los habitantes de Nogales, comunidad de La Huasteca, recibieron de manos de Arturo B. de la Garza (que fue gobernador de 1943 a 1949), los títulos que los acreditaban como propietarios comuneros. En este lugar se sembraba y molía caña de azúcar.

Los restos de Rafael Platón Sánchez fueron traídos de la hacienda del Refugio de Galeana, N.L. y depositados en el monumento a Morazán. Esto por iniciativa de Antonio Camarillo y Apolinar Nuñez de León. Platón Sánchez fue el presidente del consejo de guerra que condenó a muerte a Maximiliano de Habsburgo. El alcalde era Fidel Ayala Jiménez.

El presidente de la república era Manuel Ávila Camacho de 1940 a 1946.(E)

**1945**

El 11 de enero se empezó a filmar la versión cinematográfica sobre la vida de Agapito Treviño alias Caballo Blanco, película protagonizada por Pedro Infante y titulada "Cuando Lloran los Valientes". Algunas escenas de este film se rodaron en La Huasteca.



El aclade era Fidel Ayala Jiménez, quien fundó con algunos familiares y amigos la Orquesta Modelo, que por muchos años nos deleitara con su música en un programa radiofónico que se transmitía los domingos por la mañana. También fue el iniciador de las fiestas de la Virgen de San Juan.

Durante su administración dotó de una planta generadora de electricidad para alumbrar la plaza principal de Santa Catarina, a la que mandó hacer andadores de concreto y al centro un Kiosco circular con dos niveles.

Se inició en La Fama la construcción de nuevas instalaciones (las actuales) de la fábrica textil, las que se concluirían entre 1949 y 1950.

Terminó la Segunda Guerra Mundial.

1947

La primer clínica del seguro Social se estableció en La Fama, por la calle Juárez casi con San Francisco. El Dr. Luis Villarreal, originario de Monterrey, atendía a los pacientes asistido por la enfermera Herminia Mata. Las tareas de limpieza las hacía una mujer conocida popularmente como María Jalisco.(100)

Ventura Cantú, actor y empresario empezó a traer caravanas de artistas al cine La Fama. En su debut lo acompañó la orquesta Carta Blanca, dirigida por Rómulo Lozano, que trabajaba como tenedor de libros en la textil.(101)

1948

El 6 de junio se inició la electrificación del casco municipal de Santa Catarina. Seguramente en ese mismo año se hizo en La Fama, puesto que el proceso de industrialización arrancaba en el municipio de oriente a poniente. Se establecieron las empresas Protexa, Jacussi Universal y Tubería Nacional.

Presidió el cabildo de Santa Catarina Alfonso Ayala González de 1946 a 1948.(A)

El presidente de la República era Miguel Alemán Valdés periodo 1946-1952.(E)

1950

El doctor investigador y catedrático universitario Eduardo Aguirre Pequeño mandó construir una finca de descanso sobre un macizo de rocas a la entrada del cañón de La Huasteca.

1951

El 31 de enero se reportó una fuerte helada en Monterrey y otros municipios.

El 14 de abril, en Santa Catarina, se terminó la reconstrucción de la antigua escuela Zaragoza, obras a cargo de la Anderson Clayton and Company, constituyéndose en la escuela primaria superior mixta ACCO.

Página siguiente. El Gob. Ignacio Morones Prieto (al centro) durante una visita al pueblo. A la derecha (de blanco) El alcalde Chapa Zárate. (Foto cortesía del Archivo Municipal de Santa





Inició su cargo de párroco el padre Cayetano Vázquez de Lara. Fue uno de los curas más estimados ya que convivía mucho con el pueblo. Le gustaba ir a las peleas de gallos y carreras de caballos.(18)

El gobernador era Ignacio Morones Prieto (1949-1952). (E)

**1952**

En ese año iniciaron en nuestro municipio las administraciones presididas por alcaldes cuya extracción correspondía a la Sección 49 de Sindicatos Textiles de la C.T.M. De esta manera se inició un largo lapso en que los alcaldes eran vecinos de La Fama.

En estos años se pavimentó el camino de la cabecera municipal a la Huasteca.

El presidente municipal era José Hernández Meléndez período 1952-1954.(A)

**1953**

El día 15 de noviembre inauguraron en Monterrey el servicio telefónico automático, quedando en el pasado el sistema de operadoras que se utilizaba anteriormente.(102)

En La Fama se constituyó la logia masónica Fraternidad Derecho y Paz. En 1961 tuvieron su sede en una construcción entre las actuales Casa de la Cultura y la primaria Batalla de Puebla. En 1984 cambió su sede por el rumbo del casco municipal.

En Santa Catarina, el que era el Colegio de Niñas fue convertido en jardín de niños Amalia Treviño.

En el archivo de nuestro municipio existen copias de oficios en los que el alcalde recomendaba al comandante de policía de La Fama que reportara fugas de agua en la acequia de la Huasteca a la atarjea, asimismo ordenaba que todos los propietarios de llaves colgantes (pompas) de la misma atarjea que solo hicieran uso de ellas para llenar sus tinas y que las cerraran de inmediato o se les aplicaría una multa (fecha 11 de marzo).

Se recibió en la presidencia un oficio de la Secretaría de Recursos Hidráulicos, fechada el 5 de



junio en el que se declaraba de propiedad nacional las aguas del arroyo el Obispo, también conocido como el Salitre o Napoleón.

Desde 1951 el Padre Cayetano Vázquez de Lara era el párroco. Vázquez falleció en 1969, estando al frente de la parroquia del casco municipal. (B)

**1954**

Los restos de Platón Sánchez fueron trasladados por petición del gobierno veracruzano a Cempoal Veracruz.

Se terminó el acueducto Huasteca Monterrey terminándose la agricultura en el municipio.

El gobernador era José S. Vivanco. (D)

**1955**

Manuel Frías mandó construir El Castillo sobre la loma Pelona o de la Cruz. Es el autor de los murales del salón de actos de la presidencia y del monumento a

Morazán (Club de Leones).

Se pavimentaron las dos calles principales de La Fama, Juárez e Hidalgo, siendo eliminadas las centenarias arboledas que habían crecido a las orillas de la atarjea y la acequia que corría a su base.

Página siguiente. Arboledas que desaparecieron para dar paso a la pavimentación de la calle Juárez (Cortesía de Ma. Guadalupe Sepúlveda que aparece en la foto)



**1956**

Se celebró en Monterrey el Congreso Geológico Internacional. Sus integrantes estuvieron en la Huasteca en un recorrido el día 14 de septiembre.

**1959**

A la escuela la escuela primaria ACCO se le cambió el nombre por el del médico santacatarinense Edelmiro Rangel, padre de Raúl Rangel Frías.

Se constituyó en parroquia la iglesia de La Fama, con el nombre de San Vicente de Paúl, siendo su primer párroco el P. Columbiano Núñez, C.M. de mayo de ese año a agosto de 1966, junto con el P.



Alfonso Aísa Goñi, C.M. que estuvo del 17 de diciembre del mismo año a mayo de 1965. (F)

El presidente de la república era Adolfo López Mateos de 1958 a 1964.(E)

**1960**

Se inauguró el Salón de Actos del Palacio Municipal.

Presidió el ayuntamiento Eulogio de Luna Ayala de 1958 a 1960.(A)

El gobernador, de raíces santacatarinenses, era Raúl Rangel Frías período 1955-1961.(D)

**1961**

En el mes de septiembre inició sus actividades académicas la secundaria Lic. Raúl Rangel Frías en Santa Catarina.

**1962**

El 19 de octubre nació el IRPAC (Industriales Regiomontanos del Poniente, A.C.) De las empresas fundadoras de esta organización están la Ixtlera, Protexa. La Anderson Clayton & Company, que también formara parte de la organización, cerró sus puertas en 1995 debido a la fuerte crisis económica.

El 5 de noviembre se constituyó el Club de Leones de Santa Catarina.

**1963**

Se inauguró en La Fama la Colonia Protexa para empleados y trabajadores de la empresa.

Durante la Administración de Librado García Ayala de 1961 a 1963, se dotó de alumbrado público a La Fama, apoyado por un comité de vecinos. Estos hacían sus juntas en la casa de la Sra. Francisca García de Sepúlveda para organizar bailes y obtener los fondos necesarios.

El 10 de Mayo estuvo de visita en Santa Catarina la primera dama del país, Eva Sámano, esposa del presidente de la república Adolfo López Mateos. En La Fama estuvo en la escuela primaria Gral. Mariano Escobedo.



La visita de la Primera Dama del País, la acompañan doña Mariquita Escamila de Dávila y R. Francisca García de Sepúlveda (foto del autor)



En ese año el cabildo autorizó el monumento a Morazán como sede del Club de Leones

El gobernador era Eduardo Livas Villarreal periodo 1961-1967.(E)

**1965**

En La Fama se empezó a oficiar misa en la recién construida iglesia de San Vicente de Paúl.

El alcalde era Fidel Ayala Rodríguez, de 1964 a 1966.(A)

Se inauguró el Salón Social Sección 49 de Sindicatos Textiles en La Fama.

**1967**

El día 9 de enero amanecimos con un manto blanco que cubría el paisaje de Santa Catarina. Una nevada había caído en la madrugada en gran parte del territorio nacional. La nieve alcanzó 10 cms. de altura en algunas partes de la población. Las montañas cubiertas de nieve brindaron un bonito espectáculo.

Ese año se empezó a poblar el primer sector de la Unidad Habitacional Adolfo López Mateos.

El párroco en La Fama era el P. Teodoro García Palacios, C.M., de agosto de 1966 al 26 de septiembre de 1969. (F)



La nevada, al fondo estaba el parque de béisbol de los Pericos de La Fama (foto el autor)

El huracán Beulah azotó las costas del Golfo de México. Sus copiosas lluvias provocaron inundaciones en muchas partes. En el río Santa Catarina, una gran creciente de agua causó destrozos en caseríos que estaban asentados a lo largo de su cause. En La Fama, quienes vivían en la orilla del río, fueron evacuados a las escuelas de la localidad y asistidos por programas municipales, del gobierno estatal y por donaciones de la siempre solidaria comunidad.

**1969**

La atarjea, acueducto elevado que conducía el agua de La Huasteca para que funcionara la fábrica textil que dio lugar a la formación del pueblo fue empezada a demoler durante el último año de la administración de Clemente



Sánchez Solís de 1967 a 1969 terminándose a principios de la de Francisco Dávila García (1970-1971).

El 26 de septiembre empezó sus funciones de párroco en La Fama el P. Carmelo Maeztú, C.M., hasta marzo de 1974. (F)

El presidente de la república era Gustavo Díaz Ordáz período 1964-1970.(E)



La demolición de la atarjea (foto del autor)

**1970**

Se formó en La Fama el Club Social y Deportivo de Caza y Pesca "El Jaguar".

El Presidente de México

Gustavo Díaz Ordáz, inauguró el bulevar que lleva su nombre y que se le dio a la ampliación de la carretera a Saltillo en su tramo del puente del Obispo (Salitre) hasta donde se encuentra Protexa. Se continuó con otro tramo

Iniciaba su cargo como gobernador de Nuevo construido al norte del casco municipal para que el tráfico pesado no circulara por el centro de Santa Catarina.

León Luis Marcelino Farías período 1971-1973.(E)


**1973**

Año en que se inició la construcción de la escuela secundaria Efraín Díaz de la Garza, en La Fama, su nombre en honor al maestro de muchas generaciones. Esto fue un logro de una organización formada por vecinos de esta congregación denominada Patronato Pro-Construcción de Escuelas del Estado de Nuevo León. Gracias a esta Asociación se logró la construcción de las Escuelas Tomás Algaba de la Col. Protexa, la Primaria de la Col. Fortaleza.

**1974**

El 1° de marzo inició sus funciones de párroco en La Fama el P. Ignacio Alonso Maté, C.M. hasta el 25 de noviembre de 1976 cuando lo suplió el P. Jesús María Santa María, quien estuvo al frente de la parroquia hasta septiembre de 1982. (F)





El kiosco de don Fidel Ayala (foto cortesía del Archivo de Santa Catarina)

## VII

### PARTE

#### CIUDAD.

1977

A 381 años de su fundación, Santa Catarina adquirió el título de ciudad el día 20 de Noviembre de este año. Se remodelaron las plazas principales del casco de Santa Catarina y de la Congregación de La Fama, perdiendo ambas su trazo original y quedando con un estilo modernista. Se eliminó la calle Zaragoza para ampliar el palacio municipal.

El lunes 3 de Septiembre inició sus actividades académicas la Preparatoria 23 de la U.A.N.L. en las instalaciones de la Primaria 15 de Mayo, en Infonavit Huasteca. Otro logro más del Patronato Pro-Construcción de Escuelas del Estado de Nuevo León. ®

Guillermo Garza Luna fue alcalde de 1977 a 1979.(A)

Con Garza Luna se iniciaron administraciones cetemistas en las que los miembros de la Sección 49 de



Textiles, ya no se tomaron en cuenta como candidatos a la alcaldía.

El Gobernador era Pedro Zorrilla Martínez de 1973 a 1979.(D)

José López Portillo era el presidente de la república de 1976 a 1982.(E)

**1979**

En gira de campaña estuvo en Santa Catarina Alfonso Martínez Domínguez, durante su candidatura a gobernador. En La Fama estuvo en el Salón Sección 49 escuchando peticiones de los vecinos.

**1981**

La Preparatoria No. 23 se cambió a La Fama a terreno propio donado por Textiles Monterrey. Iniciaron sus actividades en instalaciones provisionales.

El alcalde en turno era Mario Martínez Banda período 1980-1982.(A)

**1982**

Estuvieron en campaña en el municipio dos candidatos a la Presidencia de la República, Miguel de la Madrid Hurtado del PRI y Luis H. Alvarez del PAN.

El 24 de noviembre se inauguró la estación de bomberos de La Fama, servicio que anteriormente prestaba a la comunidad el cuerpo de bomberos de la empresa Protexa.

El 5 de Octubre estuvo en La Fama el gobernador Alfonso Martínez Domínguez (1979-1985), inaugurando el primer edificio del conjunto educacional de la Preparatoria No. 23.

Se formó el Patronato Pro-Mantenimiento del panteón de La Fama.

**1984**

Parte del templo de Santa Catarina Mártir se derrumbó la madrugada del día 18 de julio. La restauración se llevó a cabo con aportación económica del gobierno estatal y con asesoría del Instituto Nacional de Antropología e Historia.

Mientras se restauraba el templo, se oficiaba misa en un local de la calle Zaragoza, media cuadra al sur de la plaza principal de Santa Catarina. La iglesia se reabrió el 4 de marzo de 1987.

En septiembre llegó a La Fama como párroco el P. Aníbal Movilla, C.M. estando en funciones hasta marzo de 1987. (F)

En este año se realizó la escultura metálica "La Puerta de Monterrey", obra del Escultor Sebastián.



Ya era Presidente de la República Miguel de la Madrid, período 1982-1988.(E)

**1985**

Una fuerte helada azotó la región los días 12 y 13 de Enero. Las temperaturas de hasta menos de 5o Centígrados causaron averías en tuberías de agua potable y reventaron motores de automóviles.

Francisco Caballero Escamilla terminaba su administración. Período 1983-1985.(A)

**1987**

El 8 de Noviembre, un baile se celebró en un centro Social de La Fama, terminó en tragedia por haberse sobrepasado del cupo normal. Siete personas perdieron la vida.

En el mes de marzo llegó para encargarse de la parroquia de La Fama el P. Ignacio Lozano, C.M., estando en el cargo hasta julio de 1988. (F)

Era el alcalde Mario Salazar Salazar de 1986 a 1988.(A)

Como gobernador del estado fungía Jorge Treviño Martínez período 1985-1991.(D)

**1988**

El 16 de Septiembre estuvo lloviendo durante la mayor parte del día por efectos del Huracán Gilberto. El agua que se

precipitara en el Cañón de La Huasteca bajó en la madrugada del día 17 arrasando con las casas que estaban en las márgenes y en el cauce del río. Lo mismo ocurrió en el Arroyo del Obispo. El fenómeno cobró muchas vidas humanas y pérdidas materiales.

Para instalar a los miles de damnificados se crearon las colonias San Gilberto, Balcones de Santa Catarina y Mirador de Santa Catarina.

En julio se instaló como párroco de La Fama el P. Luis Arreola, C.M., terminando el 4 de enero de 1992. (F)

**1989**

Marcó el arranque de administraciones del PAN. La primera mujer y de un partido de oposición, Teresa García de Sepúlveda, presidió el Cabildo (1989-1991).(A)

En este período se remodeló la plaza principal de La Fama. Se instalaron bancas de forja remembrandando a las que tuvo en su primer trazo. Se hicieron corredores hacia el centro donde se construyó un Kiosco con bóveda de ladrillo recubierta con teja de barro. Es muy seguro que las calzadas del trazo que se hizo en 1920 están sepultadas bajo la actual.

Carlos Salinas de Gortari fungía en la Presidencia de México de 1988 a 1994.(E)

**1990**

El 15 de noviembre, un movimiento telúrico se dejó



sentir en gran parte del área metropolitana. Evolucionó de oriente a poniente. Se reportó en ciudad Guadalupe parte de la colonia Independencia y Monterrey, algunas áreas de San Pedro, La Fama, Infonavit Huasteca y centro de Santa Catarina. La sacudida no fue muy fuerte y para mucha gente pasó inadvertido. Se habían registrado temblores en Monterrey en 1789, el 28 de abril de 1814, en 1831, 32 y 38. También en 1841.

1991

En Monterrey, el 25 de Abril inició sus actividades la primera línea de transporte colectivo elevado, el Metro. Cruza la ciudad desde San Bernabé hasta Guadalupe, N.L.

El 15 de noviembre volvió a sentirse otro temblor con las mismas características que el de 1990, y casi a la misma hora, aproximadamente a las 10.30 de la noche.

En noviembre, otra tragedia ocurrió en nuestro municipio un trailer sin frenos procedente de Saltillo se estrelló contra unas casas enfrente de La Ixtlera, impactándose luego contra un camión urbano de la ruta 126, el cual fue proyectado contra un taller de balatas. El saldo fue de varios muertos y heridos.

Se constituyó el Consejo Promotor del Arte y La Cultura en Santa Catarina, A. C.

1992

En este período se ejecutó un acuerdo del Cabildo anterior que consistía en que la avenida Fidel Velázquez se le volviera a llamar Manuel Ordóñez, ya que las administraciones cetemistas habían cambiado el nombre en honor a su líder nacional.

El 6 de enero empezó sus funciones de párroco en La Fama el P. José María Hernández Hernández, terminando en abril de 1995. (F)

1993

El 17 de Agosto, Jaime Maussan conductor del programa periodístico "60 Minutos" estuvo en algunos parajes de La Huasteca, filmando un documental para ser transmitido en su programa a nivel nacional.

Las lluvias de días anteriores deslizaron el canal de estiaje del río Santa Catarina y el 19 de Septiembre, frente a La Fama, dejaron al descubierto restos fosilizados que fueron identificados erróneamente como de un bisonte. Realmente pertenecieron a un *Mammuthus colombi* que vivió hace 12 mil años. Las piezas están depositados en el Archivo Histórico Municipal.

El alcalde era Atanasio González Puente (1992-1994).(A)

En la gubernatura, Sócrates Rizzo García.(D)



**1994**

1994-1997.

En Santa Catarina ganó el PAN por tercera vez consecutiva Arturo Ayala Martínez quedó como alcalde para el periodo

**1995**

gobernador Rizzo García.

Se recarpetearon las principales calles de La Fama sin costo para los vecinos. En el arranque de las obras estuvo acompañado el

El 18 de junio llegó como párroco en La Fama el P. Gabriel Raya León, terminado el 19 de octubre de 1998, cuando toma su lugar el actual párroco de la iglesia de San Vicente de Paúl. (F)

El primero de Octubre se celebró el 175 aniversario de la creación del Cabildo de Santa Catarina (1820) y se inauguró la galería de ex-alcaldes.

El primero de Noviembre coincidieron dos hechos. El primero a las 10:30 de la mañana otra vez un trailer sin frenos sembró el pánico en el Centro de Santa Catarina chocando con tres vehículos y dejando un saldo de seis lesionados. El segundo fue la pasada de los coches que participaron en la clásica carrera Panamericana. Los autos antiguos procedentes de Zacatecas empezaron a llegar a la Puerta de Monterrey como a las 4:05 de la tarde.

**VIII****PARTE**

## GALERÍA DE ALCALDES. 1725 -1819

### ALCALDES MAYORES

1725- 1727	Cristóbal García
1727	*Juan García de Quintanilla
1727-1731	Cristóbal García
1731-1735	Diego de Guzmán
1742-1747	Juan Fco. García de Quintanilla
1745	*José Cayetano de Ayala
1747-1750	Joaquín Tadeo Arízpe
1755-1765	Juan Diego Rdz Montemayor
1772, 1778-1780	Pedro de Ayala
1780- 1787	José Bernardo de Ayala
1787-1790, 1795	José Agabo de Ayala
1790-1795	Pablo José de Arízpe

Nota los que llevan asterisco son alcaldes que no estaban incluidos



## AYUNTAMIENTOS 1820 - 1996

1820- 1821	Joaquín García
1822- 1823	José María de la Garza
1822	Pedro Rodríguez
1822, 1823	José María de la Garza
1824	Juan de Luna Góngora
1825	Pedro Rodríguez
	Juan de Luna Sepúlveda
	Teodoro García
1826	Pedro García Treviño
	Teodoro García
1827	Pedro Rodríguez
1828	Juan José de Luna
1829	Juan de Luna Góngora
	Juan José de Luna
1830	Teodoro García
1831	José Miguel de Frías
1832	Juan José de Luna

1833	José de Gracia Rangel
1834	Teodoro García
1835, 36, 37	Pedro Rodríguez
1838	Bruno Rodríguez
1839	Teodoro García
1840	Bruno Rodríguez
1841, 42	Pedro Rodríguez
1843	José de Gracia Rangel
1845	Francisco Rodríguez
1846	Julio Morales
1848	Jesús Arizpe
1849	Jerónimo García
1950	Juan de Luna
1851	Felipe de Luna
1852	Julio Morales
	Miguel del Río
1853	Bruno Rodríguez
1854	Antonio de Ayala
1855	Andrés Guerra
1856	Felipe de Luna
1857	Victoriano Rodríguez
1858, 1859	Andrés Guerra
1860	Bartolomé Valdés
1861	Miguel de Luna
1862	Antonio de Ayala



1863	Andrés Guerra
1864	Pablo de Ayala
	Andrés Garza
	Juan Charisman
1865	Juan Saldívar
1866	Mariano Rangel
	Andrés Treviño
1867	Antonio de Ayala
1868	Jesús García Treviño
1869	Refugio de Luna
1870	Victoriano Rodríguez Luna
1871, 72	Andrés Guerra
1873	Felipe de Luna
1874	Andrés Treviño
	Refugio de Luna
1875	Refugio de Luna
	Manuel Martínez
1876	José de García Ayala
	Sixto María García
1877	Refugio de Luna
1878	Francisco de Paula Rodríguez
1879	Felipe de Luna
1880	Refugio Luna
	Eusebio Nájera
1881	Cosme Saldívar

1882	Francisco García Arreola
	Juan Saldívar
1883	Francisco de Paula Rodríguez
1884	Carlos Luna
1885	Rodolfo Morelos Zaragoza
1886	Felipe de Luna
1887	Rafael Verástegui
1888	Manuel Ordóñez
1889	Atanasio Sánchez
1890, 91	Manuel Ordóñez
1892	Jesús Macías
1893	Pedro González Espinosa
1894	Manuel Ordóñez
1895	Ausencio Rodríguez
1896	Jerónimo Ordóñez
1897, 98	Pedro González Espinosa
1899, 1900	Manuel Ordóñez
1901	Dr. Mecedonio Ayala
1902	Pedro González Espinos
1903	Ausencio Rodríguez
1904	Manuel Ordóñez
1905, 1906	Pedro González Espinosa
1907	Manuel Ordóñez
1908, 1909	Pedro González Espinosa
1910	Dr. Macedonio Ayala



1911	José María Valdés
1912	Catarino Guerra Villanueva
1913	Luciano Mena
1914	Fortunato Rodríguez
1915	Félix Rodríguez Góngora
1916	Leocadio Páez
1917	José María Guerra Villanueva
1918, 19	Félix Rodríguez Góngora
1920	Francisco Ayala
1921	Eulalio Guerra
1922	Jesús Guerra Macías
1923	Julián Luna Ayala
1924	Eulalio Guerra
1925	Nemesio Ayala
1927, 28	José María Guerra Villanueva
1929, 30	Julián Ayala Luna
1931, 32	Loecadio Páez
1933	Rómulo de Luna
1934	José Téllez Martínez
1935, 36	Félix Rodríguez Góngora
1937, 38	Julián Ayala Luna
1939, 40	Leónides García
1941	Julián Ayala Téllez
1942	Jesús Dávila

1943 - 45	Fidel Ayala Jiménez
1946 - 48	Alfonso Ayala González
1949 - 51	Victoriano Chapa Zárate
1952 - 54	José Hernández Meléndez
1955 - 57	Fidel Escamilla Treviño
1958 - 60	Eulogio de Luna Ayala
1961 - 63	Librado García Ayala
1964 - 66	Fidel Ayala Rodríguez
1967 - 69	Clemente Sánchez Solís
1970 - 71	Francisco Dávila García
1972 - 73	José Zamora Reyes
1974 - 76	Francisco García Reyes
1977 - 79	Guillermo Garza Luna
1980 - 82	Mario Martínez Banda
1983 - 85	Juan Fco. Caballero Escamilla
1986 - 88	Mario Salazar Salazar
1989 - 91	Teresa García de Sepúlveda
1992 - 94	Atanasio González Puente
1995 - 97	Arturo Ayala Martínez



## IX

## PARTE

## SANTA CATARINA EN LA ACTUALIDAD

### Información Básica del Instituto Nacional de Estadística y Geografía NOMENCLATURA

**Denominación.** Santa Catarina

**Toponimia.** Su nombre en honor a la virgen Santa Catalina Mártir. Nacida en Alejandría, Egipto. Patrona de los filósofos, estudiantes, militares, maestros y predicadores. A principios del siglo XVII se americanizó el vocablo y cambió la "l" por la "r".

### MEDIO FÍSICO

**Localización.**

Esta ubicada a 9 Km al poniente de Monterrey, formando parte del área conurbada, y encontrándose dentro de las coordenadas 25° 41' latitud norte y 100° 27' longitud oeste a una altura de 680 mts. sobre el nivel del mar. Colinda al norte con García, Gral. Escobedo y Garza García; al oriente con Garza



García, Monterrey y Santiago; al sur con Santiago y Coahuila y al poniente con Coahuila y García, N.L.

#### Extensión.

El área de su territorio es de 984.50 kms. cuadrados, siendo más del 80% de serranías y el área restante, el valle, con potencial para desarrollo urbano. Tan solo representa el 1,53% de la superficie total del estado.

#### Orografía.

Las prominencias orográficas más relevantes son el cerro de las Mitras con 2040 mts. sobre el nivel del mar, la Sierra San Cristóbal con 2600 el cerro Agujerado o de La Ventana que al poniente se alza a los 1600 mts; el cerro del Agua del Toro con 2700, el cerro del Magueyal con 2440, la sierra de San Urbano con 2980 y el más alto de nuestro municipio, El Tariyal con 3200 sobre el nivel del mar.

#### Hidrografía.

Tenemos dos principales cauces pluviales, el río Santa Catarina formado en el interior de la Huasteca y cruzando el municipio en su parte norte de oriente a poniente. El arroyo del Obispo, a las faldas del cerro de las Mitras. Hay otro recurso hidrológico en los límites con Arteaga, Coahuila, Las Vigas, de pequeño caudal permanente. Las Anacuas que surtieron al casco municipal en los 40s (hoy en terrenos particulares) Mas sin embargo el municipio tiene su importancia hidrológica ya que la Huasteca

capta y surte agua para el 30% del área metropolitana y Villa de García, hay planes para surtir también a Mina, razón por la cual debe mantenerse libre de deshechos contaminates

#### Clima.

Característico del nordeste, extremo. Temperatura media anual 20.5°C. Temperatura mínima registrada -5°C y una máxima 43°C. La precipitación media anual es de 449.8 cms. cúbicos, ambas cifras son registros de 36 años, vientos predominantes sudeste a noroeste.

#### PRINCIPALES ECOSISTEMAS.


Santa Catarina está en la región fisiográfica denominada Provincia Sierra Madre Oriental y en la subprovincia Gran Sierra Plegada. Gran parte del Parque Nacional Cumbres se encuentra dentro del municipio y es conocida como la Huasteca. La zona urbanizada se desarrolla en el valle, entre el cerro Mitras y la Sierra Madre y al noroeste, rumbo a García, se extienden las llanuras semidesérticas.

#### Flora:

La subprovincia en la que nos encontramos es una de las más ricas en variedad de plantas. En la montaña destacan las siguientes especies de árboles (Los organismos citados llevan nombre científico en negritas).



*Pinus cembroides* o piñonero; *P. arizonica* o blanco; *P. hartwegii*, *P. greggii*, y *P. durangensis*. A nivel submontano y en el valle, que es el más variado encontramos: Encinos *Quercus fusiformes* y *Q. caceji*, *Juniperos monosperma* o cedro; *Arbutus xalapensis*, madroño; *Leucophillum frutescens*, cenizo; *Capsicum frutescens*, chile piquín; *Helietta parvifolia*, barreta; *Juglans major*, nogal; *Dodonaea viscosa*; *Salvia pinguifolia* y *S. ballotaeflora*; *Acacia* sp., huizache; *A. amentacea*, chaparro prieto; *Dasyliirion* sp., sotol; *Pithecolobium flexicaule*, ébano; *Mimosa* sp., uña de gato; *Flourensia sernaua*, hojearsen; *Prosopis glandulosa*, mezquite; *Heretya ancaua*, anacua; *Celtis palida*, granjeno, etc. De las plantas que ya no abundan son el carrizo, el pirúl, la anacua, la granada, granjeno y jaboncillo y el guayule. Cabe señalar que en la Huasteca tenemos dos especies endémicas, o que sólo se dan en el estado, el agave *Noha victoriareginae* y el *Pinus santacatarinae*, ambas especies están protegidas.



*Noha victoriareginae* especie endémica de la región (foto del autor)

## Fauna.

Tenemos la característica de los municipios de la región aunque con poca presencia. **Mamíferos:** venados cola blanca y bura, oso negro, puma (león americano) cacomixtles, mapaches, tlacuaches, zorrillos, jabalí onzas, armadillos y murciélagos (no hay vampiro), ratas canguro ardillas, conejos, liebres, la población de coyotes bajó mucho y lobos no se han reportado. **Reptiles:** Crótalos o de cascabel abundante en la llanura noroeste al igual que la víbora negra, el falso camaleón, lagartijas de collar y tortugas terrestres, En el valle y sierra alicante, poco coralillo, víbora pollera y culebra de agua. **Aves:** En la sierra gorriones (el inglés o chilero), zenzóntles, canarios, cardenales, carpinteros, colibrís, cuervos, águilas y aguilillas, urracas, halcones, búhos entre ellos el blanco (*Tito alba*) carpinteros, patos, garzas viajeras, auras, tortolitas, pauraques, guacamaya enana (*Rhynchopsitha terrisi*) y la fauna tropical inducida como cotorritos de amor y los de cabeza amarilla y roja. Se está difundiendo la falacia de la existencia de una cotorra endémica o exclusiva del rumbo. Ornitólogos de la U.A.N.L. establecen la falta de fundamento científico, dado que la que regionalmente conocemos como guacamaya enana, es la *Rinchopsitha terrisi*. Los catarinenses debemos de ser responsables de la información que damos de nuestro municipio.

En cuanto a la entomofauna (fauna de insectos) se hace notoria la presencia mariposas de las familias **Nymphalidae**, **Pieridae**, mariposas amarillas; **Papilionidae**, papalotes y la migración anual de la



**Danaidae**, mariposa monarca. También hay **Odonatos** conocidos como caballetes; tábanos, avispas, abejas, moscas, pinacates, gran variedad de escarabajos, **Neurópteros** como la hormiga león; siendo raros las luciérnagas y los insectos acuáticos como las chinches asesinas, los zapateros, etc. En cuanto a los artrópodos, tenemos dos familias de los únicos crustáceos de tierra (como el camarón), que vienen siendo las cochinillas de jardín; la familia **Porcellionidae** y la **Armadillidae**, recibiendo esta última ese nombre por su capacidad para hacerse bola como los armadillos. Otros artrópodos como vinagrillos, alacranes, ciempiés, amplia variedad de arañas, entre ellas la tarántula, las arañas sol y la lobo, caramuelas, etc.

#### Recursos naturales.

Hasta principios del siglo XX había explotación minera de plomo, fierro, mármol pero ya mermó considerablemente. Solo se explotan pedreras para hacer grava.

#### Características y uso del suelo.

Suelo constituido principalmente por litosol, xerosol regosol y yermosol. Le siguen en importancia rendzina, fluvisol y castañozem. Se utilizan 585 hectáreas para el área urbana, 700 para agricultura, 49,081 para la ganadería y 13,884 para uso forestal.

## PERFIL SOCIODEMOGRÁFICO

### Grupos étnicos.

Solamente Huicholes, vienen dos veces al año a hacer sus rituales en la Huasteca.

### Evolución demográfica.

En 1880 había 2,974 habitantes y en el término de 15 años llegó a 4,511 la población fluctuó levemente hasta 1940 en que se reportaron 4,781. Para 1950 había 7,337, y en una década incrementó a 12,895, disparándose a 36,385 para 1970 y 80,500 en 1980. En el censo de 1990 se reportaron 163,848 habitantes

### Religión.

Predomina la religión católica. A partir de la década de los 60s proliferaron iglesias luteranas como Mormones, Adventistas, Iglesia del 7o Día, etc.

## INFRAESTRUCTURA SOCIAL Y COMUNICACIONES

### Educación.

Se cuenta con un total de 165 escuelas. De educación preescolar 23 del sistema federal, 10 del estatal y 6 particulares. De primaria en el mismo orden 69, 21 estatales y 5 particulares. Hay 22 secundarias



comprendiendo la federal, para trabajadores, Telesecundaria y técnicas, siendo 7 secundarias federales, 13 estatales y 2 particulares. De capacitación elemental y terminal para el trabajo, una de la federación y la otra del estado. La preparatoria Tec, el Colegio Americano, y la Preparatoria No. 23 de la U.A.N.L.

#### Salud.

Existen 13 clínicas de la Secretaría de Salubridad y Asistencia que cubren las necesidades de 104 colonias. No se cuenta con clínicas del IMSS pero 64,432 derechohabientes son atendidos en clínica ubicada en Garza García.

#### Abasto.

Se cuenta con tres grandes centros comerciales de conveniencia, una central de abastos y mercados sobre ruedas que surten las necesidades de la población distribuyéndose entre las distintas colonias en diferentes días de la semana.

#### Deporte.

Los más practicados son el fútbol, con 28 campos, aparte 5 para infantil y 3 de fut brasileño. 17 diamantes en los que se practica beis y softbol. Voleibol y basket se practican en 15 canchas polivalentes. Hay 3 pistas de atletismo (sin medidas reglamentarias) y 2 vitapistas y se dan clases de natación en la alberca del DIF municipal y en la de la

Col. López Mateos, donde también está el campo de fútbol americano del equipo Corsarios.

#### Vivienda.

El total en zona rural y área del valle 33,228 viviendas habitadas con un promedio de 4 a 8 habitantes por vivienda. En la primera quedan pocas construcciones de piedra, adobe o sillar, mientras que en la segunda las construcciones son de block y losa de concreto en un 90%.

#### Servicios públicos.

El municipio se encuentra cubierto casi en su totalidad por los servicios básicos, con la ligera excepción de muy recientes asentamientos irregulares que representan menos del 8 % de la población. Por los demás servicios, existe el teléfono, gas natural en algunas colonias, etc. Se cuenta con un rastro municipal. Solamente adolecen de electricidad, agua entubada, drenaje y pavimento las poblaciones rurales del interior de la Huasteca, con excepción de Nogales y La Banda que cuentan con electricidad y agua potable.

#### Medios de comunicación.

Cuenta con un periódico tabloide mensual denominado El Santacatarinense, las revistas Interviú y la Voz del Poniente.

#### Vías de comunicación.



**Carreteras.**

La Ave. Díaz Ordáz (antes Camino Real) es la arteria principal y corre de oriente a poniente, enlazando Monterrey y Saltillo. La Ave. Morones Prieto que corre en el margen sur del río Santa Catarina y comunica las colonias del rumbo constituyendo un rápido acceso desde Monterrey para los visitantes a la Huasteca. La avenida Clouthier comunica a las colonias del norte del municipio con San Pedro y la Luis D. Colosio comunica con la carretera de cuota a Laredo y el municipio de García, N.L.

**Ferrocarril.**

México--Laredo, cuenta con la estación de carga y pasajeros frente a La Fama. En la cabecera hay una oficina de correos y otra de telégrafos. En La Fama los dos servicios en una oficina.

**ACTIVIDAD ECONÓMICA****Agricultura.**

En el área rural de la Huasteca, Santa Cruz, Los Nogales, San Antonio de la Osamenta, el Pajonal y Canoas se dedican 900 hectáreas para la siembra de maíz, frijol, avena y cebada. En frutales que comprenden manzanos, nogales, aguacates, duraznos, ciruelos y membrillos se cuenta con un total de 8310 piezas y en tuna 550.

**Ganadería.**

Hay en las mismas localidades 870 cabezas de ganado bovino,

**Industria.**

Es la principal actividad del municipio y se encuentra dentro del área urbana con giros de producción de impermeabilizantes, pinturas, climas, cerámicas, productos químicos fundidoras de fierro y aluminio, inyectoras de plásticos y cajas para acumuladores, carbones para motores eléctricos, calentadores de agua solares, transformadores, mosaiqueras, implementos agrícolas que dan un total de 300 industrias. Hay también 2 plantas de Pemex.

**Comercio.**

Existen 3 grandes tiendas de conveniencia y las tiendas de ropa, muebles, ferreterías, materiales de construcción se encuentran distribuidas en el área urbana.

**Servicios.**

Por su cercanía a Monterrey no hay hotelería, solo moteles. Se cuenta con algunos restorán-bar y pizzerías con servicio a domicilio.



## ATRATIVOS CULTURALES Y TURÍSTICOS

### Monumentos históricos.

Tenemos registrados en el catálogo del I.N.A.H. 13 construcciones del siglo XIX, entre las cuales destacan el templo de Santa Catarina Mártir en el casco municipal, el templo San Vicente de Paul (originalmente Francisco de Paula y Vereá) y la fábrica textil La Fama de Nuevo León, quedando pendiente de registro algunas construcciones más, entre ellas las tumbas de dos pioneros de la industria en el panteón San Juan en la cabecera municipal. Ahí descansan Roberto Law y Ezequiel Steele. También el castillo de la Cultura en la Loma de la Cruz construido a mediados de este siglo y el monumento al libertador Gral. Francisco Morazán construido en 1944 sobre las casi ruinas de una capilla dedicada a la Virgen de Guadalupe.

### Obras de arte.

Existen tres murales pintados por el constructor del castillo, Manuel Frías; están en el monumento a Morazán y en el palacio municipal. De principios de siglo hay óleos de Efrén Ordóñez que se encuentran en las capillas parroquiales. La escultura monumental de Sebastián, la Puerta de Monterrey al poniente de la plaza principal. Y la manifestación pictórica más antigua del municipio, los petroglifos de Guitarritas, en el interior de la Huasteca.

### Museos.

No contamos con museos en forma pero tenemos la Casa de la Cultura Efraín Díaz de la Garza en La Fama y se contempla el Castillo en el casco municipal para actividades culturales y exposiciones temporales. Está en proyecto para museo una antigua construcción que data de 1870, El Blanqueo, en La Fama, para lo cual se formó un patronato.

### Fiestas danzas y tradiciones religiosas.

La Santa Cruz el 4 de mayo en la loma del mismo nombre, de agosto en honor a la virgen de San Juan y el 25 de noviembre por la patrona del pueblo, Santa Catarina Mártir. En La Fama, una asociación civil rescató la Quema de Judas efectuada los Sábados Santos, kermesse el 26 de septiembre conmemorando al patrono de la iglesia de San Vicente de Paul. Civiles Del 15 al 20 de noviembre la fundación de Santa Catarina y la Revolución Mexicana.

### Tradiciones.

Quedaron atrás la vida bucólica y patriarcal y las costumbres sencillas e ingenuas, el culto a las virtudes que formaban parte de nuestras costumbres, solamente quedó la cultura norestense del trabajo que es la que ha hecho de estas regiones los que en la actualidad somos.



### Música.

Hasta finales de los 50s la Orquesta Modelo de don Fidel Ayala, interpretaban vals, chotis y redoba, y conjuntos de bajosexto y clarinete (al estilo Montañeses del Álamo) como los Nieveros de la Fama, constituían la manifestación musical del municipio. Luego, al igual que el resto del estado la música evolucionó en sus diferentes expresiones, desde cumbias hasta rock. En la actualidad persisten unos cuantos grupos norteros y uno de tamborileros en la Col. San Gilberto.

### Artesanías.

Artesanía propia de la región no existe, ya que los telares caseros desaparecieron. En la actualidad el señor Cirilo Gauna se dedica a la laudería. En su taller aparte de hacer instrumentos de musicales de cuerda, los repara, y da clases de laudería a su primer generación apoyado por el Pacmyc.

### Gastronomía.

La típica de la región, cabrito en sus diferentes modalidades, machacado, carne asada, frijoles a la charra. Hasta hace poco se elaboraban comúnmente una especie de turco redondo con pasas coco y nuez y un dulce de leche de cabra de la desaparecida Lactina.

### Centros turísticos.

En la Huasteca se cuenta con un parque ecológico y otro con 2 albercas, aparte del atractivo turístico en ciernes que es todo la serranía del cañón huasteco. Hay otro balneario en la Colonia López Mateos.

### PRINCIPALES LOCALIDADES

#### URBANAS

##### Cabecera municipal.

**Santa Catarina.** Localizada a 9 kms. de la capital del estado conserva aún algo de la vida de provincia desarrollándose poca actividad comercial por su cercanía a Monterrey, como estudios fotográficos, talleres, etc. La planta industrial se encuentra distribuida a lo largo del bulevar Díaz Ordáz, entre La Fama y la cabecera.

**La Fama.** La más antigua, congregación en donde ilegalmente se han establecido algunas factorías y bodegas, comercio de barrio, a 4 km. de la cabecera municipal.

**López Mateos,** Infonavit Huasteca; colonias Fama I, II, III y IV Trabajadores, San Gilberto, San Francisco, Fomerrey 29, Industrias del Poniente. en las que prevalece el comercio de barrio y constituyen solo áreas habitacionales. también al poniente se encuentra la zona residencial denominada El Jonuco.



**RURALES**

**Santa Cruz**, enclavada en la sierra con producción de maíz, manzana, ganado bovino y caprino, a 46 kms. de la cabecera.

**Nogales**. Con producción por temporal de maíz, frijol, cebada y avena., nogales, duraznos, aguacate y tuna. Ganado bovino, caprino y porcino. Distancia 6 Km

**Canoas**. Con la misma producción ganadera y agrícola que la anterior localidad, además cosechan manzana ciruela y membrillo. Distancia 48 Km

**El Pajonal**. con la misma producción agrícola. Solo se cría ganado bovino. Distancia 40 Km

**San Antonio de la Osamenta** Aparte de cultivar lo de las anteriores localidades se cosecha cebada. De fruticultura manzana y solo se cría ganado bovino y caprino. Distancia 75 Km.

**Indice fotográfico**

Estancia de Santa Catalina-----	8
Iglesia de Santa Catalina-----	26
La fábrica textil en sus primeros años-----	34
El Blanqueo-----	40
Dr. Edelmiro Rangél-----	42
Francisco de Paula y Vereá-----	44
Dr. Luis García de Sepúlveda-----	48
Arco triunfal de la textil-----	55
Aspecto de la textil-----	56
Pedro de Aguillón-----	65
Alberto García Guzmán-----	66
Palacio municipal-----	68
Cuadrilla de vecinos-----	71



**RURALES**

**Santa Cruz**, enclavada en la sierra con producción de maíz, manzana, ganado bovino y caprino, a 46 kms. de la cabecera.

**Nogales**. Con producción por temporal de maíz, frijol, cebada y avena., nogales, duraznos, aguacate y tuna. Ganado bovino, caprino y porcino. Distancia 6 Km

**Canoas**. Con la misma producción ganadera y agrícola que la anterior localidad, además cosechan manzana ciruela y membrillo. Distancia 48 Km

**El Pajonal**. con la misma producción agrícola. Solo se cría ganado bovino. Distancia 40 Km

**San Antonio de la Osamenta** Aparte de cultivar lo de las anteriores localidades se cosecha cebada. De fruticultura manzana y solo se cría ganado bovino y caprino. Distancia 75 Km.

**Indice fotográfico**

Estancia de Santa Catalina-----	8
Iglesia de Santa Catalina-----	26
La fábrica textil en sus primeros años-----	34
El Blanqueo-----	40
Dr. Edelmiro Rangél-----	42
Francisco de Paula y Vereá-----	44
Dr. Luis García de Sepúlveda-----	48
Arco triunfal de la textil-----	55
Aspecto de la textil-----	56
Pedro de Aguillón-----	65
Alberto García Guzmán-----	66
Palacio municipal-----	68
Cuadrilla de vecinos-----	71



Corrida de toros-----	73
Profesor Efraín Díaz-----	75
Visita del Gob. Morones Prieto-----	80
Arboledas de La Fama-----	82
Visita de la Primera Dama-----	85
Nevada de 1967-----	87
Demolición de la atarjea-----	88
Kiosco-----	90
<i>Noha victoriareginae</i> -----	110

## BIBLIOGRAFIA

- 1 **Alcaldes de Santa Catarina.** Memorial # 2 Abril - Junio. 1995. Publicación Trimestral del Archivo Histórico de Santa Catarina
- 2 **Borrego E., Salvador.** 1995. América Peligra. 500 Años de Azarosa Historia de 1492 a 1995 XVIII Edición
- 3 **Calendario Cívico.** 1995. Publicación Cívico Cultural. Gobierno del Estado de N.L. Dirección de Acción Cívica Cavazos Garza, Israel. 1984
- 4 **\*Diccionario Biográfico de N.L. Tomos I y II.** A.G.N.L. 1
- 5 **\*Catalogo y Síntesis de los Protocolos del Archivo Municipal de Monterrey**
- 6 **\*Historia de Nuevo León, con noticias sobre Coahuila, Tamaulipas y Nuevo León, escrita en el siglo XVII por el Cap. Alonso de León, Juan Bautista Chapa y el Gral. Fernando Sánchez de Zamora.** 1985
- 7 **\*El Muy Ilustre Ayuntamiento de Monterrey 1596 -1996.** 1996
- 8 **\*El Municipio de Santa Catarina, en la Historia.**
- 9 **\*Humánitas.** Anuario del Centro de Estudios Humanísticos. U.A.N.L. 1966
- 10 **\*Lista de Gobernadores. Tomada de Estado de Nuevo León y Ciudad de Monterrey.** Enciclopedia de México. 1977
- 11 **Compendio de Eclesiásticos. AGNL.**
- 12 **Cuellar Zárata Margarito.** 1996 Santa Catarina, Un Acercamiento a su Historia. Libro Colectivo. Dávila Elizondo, Rosa María. 1996.
- 13 **\*La primer escuela de La Fama.** Memorial No. 5
- 14 **\*El Panteón de La Fama** Memorial No. 8 Publicación Trimestral del Archivo de Santa Catarina
- 15 **Fragmento de Revista de Época Alusiva a la Visita de Porfirio Díaz.** 1896



- 16 **Garza Guajardo, Celso.**  
\*Historia de las Ferias de Nuevo León. Imprenta Gobierno del Estado. 199 Monterrey 1893, 39
- 17 \*Visión y Progreso desde el Ferrocarril 1994. Ed. Facsimilar. Centro de Información Histórica Regional. UANL
- 18 **González Eleuterio, José** 1867. Colección de Noticias y Documentos para la Historia de N. L. AGNL
- 19 **Datos para la Historia Eclesiástica.** Libro I 1887. AGNL  
**Guerrero Aguilar, Antonio.**
- 20 \*Santa Catarina a Través de la Historia. S.T.U.A.N.L., Club Rotario, Santa Catarina. 1988.
- 21 \*La Parroquia de Santa Catarina. 1989. Club. Rotario, Santa Catarina.
- 22 \*Hilos de Vida 1989  
Cuadernos del Archivo # 37
- 23 **Guerrero, Víctor.** 1995. Cuadro de Producción Rural en Santa Catarina
- 24 **Hoyo, Eugenio del.** 1985. Indios Frailes y Encomenderos en el Nuevo Reino de León. Siglos XVII y XVIII. A.G.N.L..
- 25 **Límites, Mercedes y Fundaciones A.G.N.L.**
- 26 **Lista de Oficinas de Correos de los Estados Unidos Mexicanos.** México, D.F. 1897.
- 27 **Los Gobernadores de México, desde 1821 hasta 1984.** Gobierno del Estado de Nuevo León. De. Alfonso Reyes.  
**Mendirichaga, Tomás.**
- 28 \* El Municipio de Garza García 1596-1985. 1985
- 29 \*Apellidos de Nuevo León. Siglos XVI, XVII y XVIII
- 30 **Neira Barragán Manuel.** 1983. El Monterrey de Ayer  
**Ordóñez, Plinio D.**
- 31 Historia de la Educación Pública en el Estado de N. León  
**Roel, Santiago.** 1963
- 32 Nuevo León, Apuntes Históricos. XI Edición
- 33 **El Restaurador de la Libertad.** 1856. Archivo Histórico Municipal de Santa Catarina
- 34 **Santa Catarina, 1993.** Cuaderno Estadística; Municipal del Municipio. Sta. Catarina, Gob. del estado, INEGI

- 35 **Síntesis Geográfica de Nuevo León.** Gob. del Estado. 1982.
- 36 **Somonte, Mariano G.** 1971. Biografía de Diego de Montemayor
- 37 **Taméz, José Ramón.** 1996. Fábrica de Hilados y Tejidos de Algodón, La Fama de Nuevo León. En Santa Catarina, un Acercamiento a su Historia. Libro colectivo.
- 38 **Transporte Público en Monterrey,** 1991 Breve Semblanza Histórica. Publicación Periódica del Consejo Estatal del Transporte de N.L. Año 3, No. 10
- 39 **Vela González, Francisco.** 1983. Diario de la Revolución Mexicana Tomo II Dirección de Acción Cívica del Gob. Del Estado de N L.
- 40 **Viscaya Canales, Isidro.** 1971  
Orígenes de la industrialización de Monterrey, 1867 - 920
- 41 Varios periódicos de la localidad de 1988 a 1996

## TESTIMONIOS ORALES

- Sr. José Ramón Taméz.  
Lic. Carlos González R.  
Sra. Herminia Mata vda. de Cárdenas.  
Prof. Jesús Cortés García.  
Sra. R. Francisca García Flores  
Sr. Abundio Rangel Torres  
Sr. Gilberto Sepúlveda Pardo (QEPD)  
Dr. Prudenciano Arízpe  
Sr. Pedro de Aguillón  
Sr Ventura Cantú  
Sr. Genaro Salazar



Nota. Para hacer más dinámicas citas bibliográficas, se da la siguiente relación:

**A) Alcaldes de Santa Catarina**

Memorial # 2 Abril - Junio. 1995.

Publicación del Archivo Histórico de Santa Catarina

**B) Guerrero Aguilar, Antonio.**

Hilos de Vida 1989 Cuadernos del Archivo # 37.

**C) Guerrero Aguilar, Antonio.**

La Parroquia de Santa Catarina. 1989.Club. Rotario, Santa Catarina.

**D) Cavazos Garza, Israel.**

Lista de Gobernadores. Estado de Nuevo León y Ciudad de Monterrey. Enciclopedia de México.

**E) Los Gobernadores de México, desde 1821 hasta 1984.**

Gobierno del Estado de Nuevo León. De. Alfonso Reyes

**F) Lista de párrocos de la iglesia de San Vicente de Paúl de La Fama, proporcionada por el P. Miguel Blázquez Aviz, C.M.**

Citas

- 1 **Somonte, Mariano G.** Biografía de Diego de Montemayor pp. 65 y 74
- 2 **Hoyo, Eugenio del.** Hist. Del Nuevo Reino de León
- 3 **Cavazos Garza Israel,** Diccionario Biográfico, p.164.
- 4 **Mendirichaga, Tomás.** Apellidos de Nuevo León.
- 5 **Roel Santiago.**Nuevo León, Apuntes Históricos. p.25.
- 6 **Cavazos Garza Israel** opus. cit. 3 p.164
- 7 **Cavazos Garza Israel**  
Historia de Nuevo León, con noticias sobre Coahuila, Tamaulipas y Nuevo León, escrita en el siglo XVII por el Cap. Alonso de León, Juan Bautista Chapa y el Gral. Fernando Sánchez de Zamora. pp.65, 66 y 67.
- 8 **Hoyo, Eugenio del**  
Historia del Nuevo Reino de León, 1577 -1723 p.259.
- 9 **Cavazos Garza Israel** opus. cit. 7 p.79

- 10 **Cavazos Garza Israel**  
El Municipio de Santa Catarina, en la Historia. p. 303.
- 11 **Cavazos** opus. cit. 7 p.82.
- 12 **Cavazos** opus. cit. 10 p. 305.
- 13 **Cavazos** opus. cit. 7 p.165
- 14 Copia de la merced otorgada por Zavala a Juliana de Quintanilla. Archivo de Santa Catarina
- 15 Catalogo y Síntesis de los Protocolos del Archivo Municipal de Monterrey.
- 16 **Cavazos Garza, Israel**  
Opus. cit. 3 p.322.
- 17 **Cavazos Garza, Israel**  
opus. cit. 7 p.115
- 18 **Hoyo, Eugenio del.** 1986  
Indios Frailes y Encomenderos en el Nuevo Reino de León. Siglos XVI y XVII. P, 104
- 18' *ibid* pp. 109 y 110
- 19 **Cavazos Garza, Israel** opus. cit. 9 p.304
- 20 *ibid*
- 21 *ibid*
- 22 **Cavazos** opus. cit. 7
- 23 **Cavazos** opus. cit. 9 p.304
- 24 **Cavazos** opus. cit. 3 p.169
- 25 **Alcaldes de Santa Catarina.** Memorial # 2 Abril - Junio. 1995. Publicación Trimestral del Archivo Histórico de Santa Catarina
- 26 **Cavazos Garza, Israel**  
Catalogo y Síntesis de los Protocolos del Archivo Municipal de Monterrey. 1653) XII, fol. 31, no. 14.  
*ibid.* 2052) XIV, fol. 204, no. 76.
- 27 **Roel, Santiago**  
Nuevo León, Apuntes Históricos. p. 56
- 28 **Limites, Mercedes y Fundaciones A.G.N.L.**  
Legajo No. 1, cuaderno No. 5
- 29 **Mendirichaga, Tomás.**  
Garza García 1596-1985 p. 46
- 30 *ibid* p. 48
- 31 *ibid* p. 46



- 33 *ibid* p. 46 y 47  
 34 Cavazos opus. cit. 3 p.162  
 35 Cavazos opus. cit. 30 p.48  
 36 Cavazos opus. cit. 26 Tomo II 2926 XX fol. 244 no. 135  
 37 Roel opus. cit. 28 p.60  
 38 Mendirichaga opus. cit. 30 p.49  
 39 Mendirichaga *ibid* p. 47  
 40 Cavazos opus. cit. 9 p.308  
 41 Roel opus. cit. 28 p. 88 y 89  
 42 Cavazos *ibid* p.97  
 43 Cavazos. opus. cit. 9 p.307  
 44 Cavazos. opus. cit. 3 p. 447  
 45 Cavazos. opus. cit. 3 p. 488  
 46 Información del Lic. Carlos González R.  
 47 Cavazos. opus. cit. 9 p. 308  
 48 Cavazos opus. cit. 10 p. 309  
 49 Información verbal del Sr. José Ramón Taméz  
 50 El Restaurador de la Libertad. 1856. Periódico. Archivo Histórico Municipal de Santa Catarina  
 51 Roel. opus. cit. 28 p. 158  
 52 Calendario Cívico. 1995. Publicación Cívico Cultural. Gobierno del Estado de N.L Dirección de Acción Cívica Garza, p. 9.  
 53 Transporte Público en Monterrey, 1991 Breve Semblanza Histórica. Publicación Periódica del Consejo Estatal del Transporte de N.L. Año 3, No. 10 p. 4  
 54 Compendio de Eclesiásticos. AGNL  
 55 Cavazos. opus. cit. 9 p.309  
 56 Roel. opus. cit. 28 pp. 172,173, 177 y 178  
 57 *ibid* p. 187  
 58 Viscaya Canales, Isidro. 1971 Orígenes de la industrialización de Monterrey, 1867 - 1920 p 30  
 59 *ibid* p. 34  
 60 Información verbal del Dr. Prudenciano Arizpe  
 61 Viscaya opus. cit. 58 pp. 30 y 31  
 62 Cavazos. opus. cit. 3 p.390

- 63 Viscaya opus. cit. 58 pp. 30  
 64 Ordóñez, Plinio D. Historia de la Educación Pública en el Estado de N. León p. 574 y 575  
 64' *ibid* p. 577  
 65 Información verbal del Sr. José Ramón Taméz  
 65' Roel opus. cit. 28 p. 214  
 66 Elizondo Dávila. La primer escuela de La Fama. Memorial No. 5 Publicación Trimestral del Archivo de Santa Catarina.  
 67 Roel. opus. cit. 28 p. 220  
 68 *ibid* p. 221  
 69 Garza Guajardo, Celso. Historia de las Ferias de Nuevo León. Imprenta Gobierno del Estado. Monterrey 1893,  
 70 Cavazos. opus. cit.3 Tomo II p.449  
 71 Roel. opus. cit. 28 p. 223  
 72 *ibid* p. 231  
 73 Información verbal de Margarito Cuellar  
 74 Roel. opus. cit. 28 p. 226  
 75 *ibid* p. 241  
 76 Neira Barragán, Manuel. 1983 El Monterrey de Ayer. Imprenta del Ayuntamiento de Monterrey  
 77 Elizondo opus. cit. 66  
 78 opus. cit. 53  
 79 Roel. opus. cit. 28 p. 250 e información verbal del Sr. Gilberto Sepúlveda Pardo Q.E.P.D. (de sus padres)  
 80 Información verbal del Sr. Gilberto Sepúlveda Pardo Q.E.P.D.  
 80' *ibid*  
 80'' Cuellar Zárate Margarito Santa Catarina, Un Acercamiento a su Historia. Libro Colectivo. P104  
 81 *ibid*  
 82 Vela González, Francisco. 1983 Tomo 2 pp.163 y 164 Diario de la Revolución Mexicana Tomo II  
 83 *ibid*  
 84 Información verbal del Sr. Abundio Rangel Torres



- 85 Roel. opus. cit. 28 p. 256
- 86 Cuellar Zárate opus. cit. P. 106
- 87 Cuellar Zárate opus. cit. P. 106 y 107
- 88 Información recabada en su lápida
- 89 Información verbal del Sr. Pedro de Aguilón
- 90 Información verbal de la Sra. R. Francisca García Vda. de Sepúlveda
- 91 Información verbal del Sr. Genarito Salazar
- 92 Archivo Histórico de Santa Catarina. Caja del año 1624
- 93 Elizondo Dávila Memorial No. 8 e información verbal de la Sra. R. Francisca García Vda. de Sepúlveda
- 94 Cuellar Zárate opus. cit. P. 123 y Archivo de Secc. 49
- 95 Información verbal de Rosa Ma. Elizondo
- 96 Información verbal de la Sra. R. Francisca García Vda. de Sepúlveda
- 97 Elizondo Dávila Memorial No. 8
- 97' ibid
- 98 Información verbal del Sr. Efraín Díaz
- 99 Información verbal del Sr. Jesús Cortés García
- 100 Información verbal de la Sra. R. Francisca García Vda. de Sepúlveda y la Sra. Herminia Mata Vda. de Cárdenas
- 101 Roel. opus. cit. 28 p. 294

Edición especial.  
Preparatoria No. 23  
U.A.N.L.  
Impreso en  
Editora Nogales  
La Fama, N.L. Febrero de 1999

UNIVERSIDAD AUTÓNOMA DE NUEVO LEÓN

DIRECCIÓN GENERAL DE BIBLIOTECAS





U A N

IDAD AUTÓNOMA DE NUEVO

CIÓN GENERAL DE BIBLIOTECA