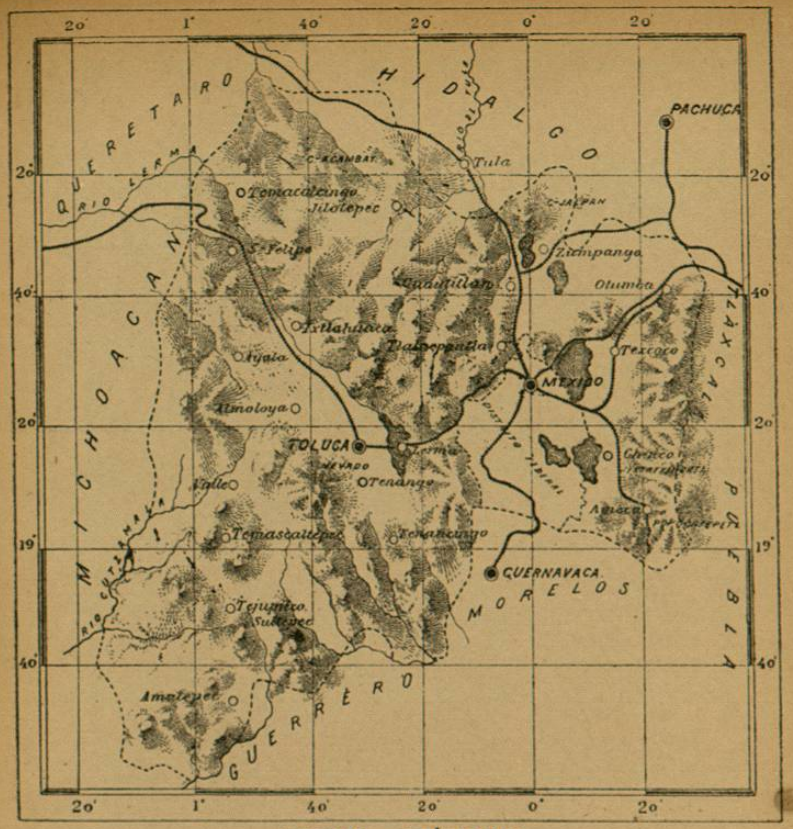

XXIV.—MÉXICO

Limites—Al Norte, Hidalgo; al Este, Puebla y Tlaxcala; al Sureste, Morelos; al Sur, Guerrero, y al Oeste, Michoacán y Querétaro.

Extensión—23,957 kilómetros cuadrados.

Población.—924,457 habitantes.

División política.—15 Distritos: Toluca, Tenango, Tenancingo, Ixtlahuaca, Lerma, Valle de Bravo, Jilotepec, Temascaltepec, Sultepec, Tlalnepantla, Cuautitlán, Zumpango, Otumba, Texcoco y Chalco.

Capital.—Toluca, con 23,000 habitantes.

Montañas—Sierras del Popocatepetl é Ixtaccihuatl, Serranía de Ajusco, en parte; de las Cruces, Monte Alto y Monte Bajo; de Guadalupe, Tepotzotlán, Jilotepec, Nadó, Jalpán y Sincoque, entre las cuales se abre el Tajo de Nochistongo; el Nevado de Toluca, Sierra de la Gavia, Temascaltepec, Nancititla, Zacualpan, Sultepec, Amatepec y otras.

Rios.—El Lerma, que nace en las eminencias de Tenango, recorre la Laguna del mismo nombre y va á arrojarse al lago de Chapala; el de Cuautitlán, que va á formar el de Tula, Ixtapa y Coatepec de las Harinas.

Lagunas.—Lerma, Chalco, Xaltocan y Zumpango.

Clima.—En general templado, muy frío en el Valle de Toluca y terrenos elevados, y cálido en Tenancingo, Temascaltepec y Sultepec.

XXV.—MORELOS

Limites —Al Norte, el Distrito Federal; al Oeste, el Estado de México; al Este, Puebla, y al Sur, Guerrero

Extensión —7,164 kilómetros cuadrados.

Población. 161,697 habitantes.

División politica —6 Distritos: Cuernavaca, Yautepec, Cuautla ,Morelos, Jonacatepec, Tetecala y Juárez, cabecera Huejutla.

Capital.—Cuernavaca, con 8,700 habitantes.

Montañas —Vertientes meridionales del Popocatepetl y Serranía de Axusco; Sierras de Tepoxtlán, Barriga de Plata, Tlaltizapán, Tlayacac, Huautla, Ocotlán y Peñón de Jantetelco.

Rios —El Amacuzac, que se forma en las montañas de Cacahuamilpa, y los de Huautla, Xiutepec, Tembembe, Coatlán y otros, afluentes del Amacuzac

Clima.—En general, cálido.

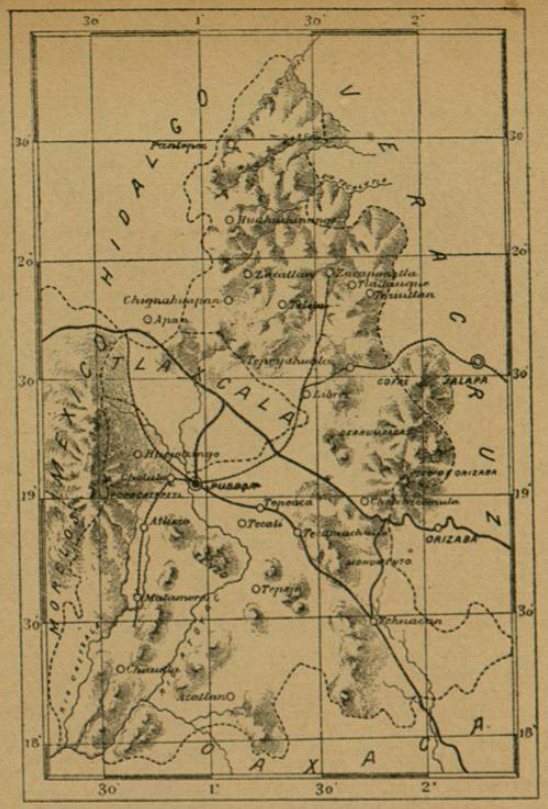

XXIV.—PUEBLA

Límites.—Al Norte y Este, Veracruz; al Sur, Guerrero y Oaxaca, y al Oriente, Hidalgo, México, Tlascala y Morelos.

Extensión.—31,616 kilómetros cuadrados.

Población.—1.024,446 habitantes.

División política.—21 Distritos: En la región Norte, Huauchinango, Zacatlán, Chignahuapan ó Alatriste, Tetela, Zacapoaxtla, Tlatlauqui y Teziutlán. En la Central, Libres ó San Juan de los Llanos, Chalchicomula, Tecamachalco, Tepeaca, Tecali. Puebla, Cholula, Huejotcingo, Atlixco y Tecali. En la del Sur, Matamoros de Izúcar, Tepeji, Chiautla, Acatlán y Tehuacán

Capital.—Puebla con 90,000 habitantes.

Montañas.—Sierras de Huauchinango, Zacatlán, Zacapoaxtla, Tetela del Oro, Tlatlauqui y Teziutlán, El Zitlaltepec ó Pico de Orizaba, parte Oriental del Popocatepelt é Ixtaccihuatl; Sierra de Acatlán, Cordillera de Tentzo y otras de menos importancia.

Ríos El Atoyac, que en Guerrero toma el nombre de Mexcala; el Pantepec, que forma en Veracruz. El Túxpam, parte alta de los ríos Cazones y Tecolutla; el de Tehuacán; los de Acatlán, Mixteco y Coetzala, afluentes del Atoyac.

Clima.—Frío en las Sierras del Norte y en las vertientes de la Sierra del Popocatepetl; de un frío moderado en las llanuras; templado en las cañadas, y cálido en los Distritos de Izúcar y Acatlán.

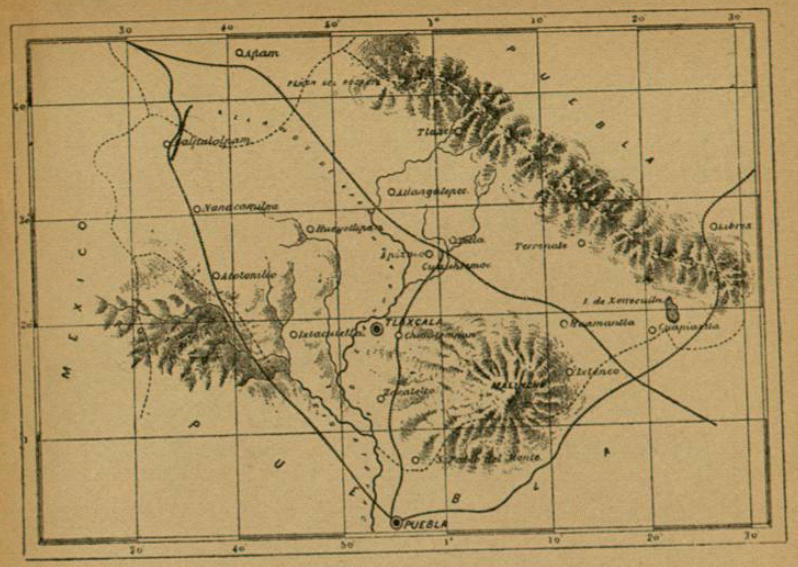

XXVII.—TLAXCALA

Limites.—Al Norte, Este y Sur, el Estado de Puebla; al Occidente, México, y al Noroeste, Hidalgo.

Extensión.—4,132 kilómetros cuadrados.

Población. -172,217 habitantes

Division politica.—6 Distritos: Hidalgo, cabecera Tlaxcala; Zaragoza, cabecera Zacatelco; Juárez, cabecera Huamantla; Morelos, cabecera Tlaxco; Ocampo, cabecera Calpulálpan; Cuauhtemoc, cabecera Cuauhtemoc, antes Barron y Escandón.

Capital —Tlaxcala, con 8,000 habitantes

Montañas —La Malinche ó Matlalcueyatl, al Sur; Sierras de Tlaxco, Peñón del Rosario y Atoluca, al Norte.

Rios —El Zahuapán, que en los confines de Puebla se une al Atoyac.

Lagunas —Acuitlapilco, Rosario y Xonecuila.

Clima.—Frío en general.

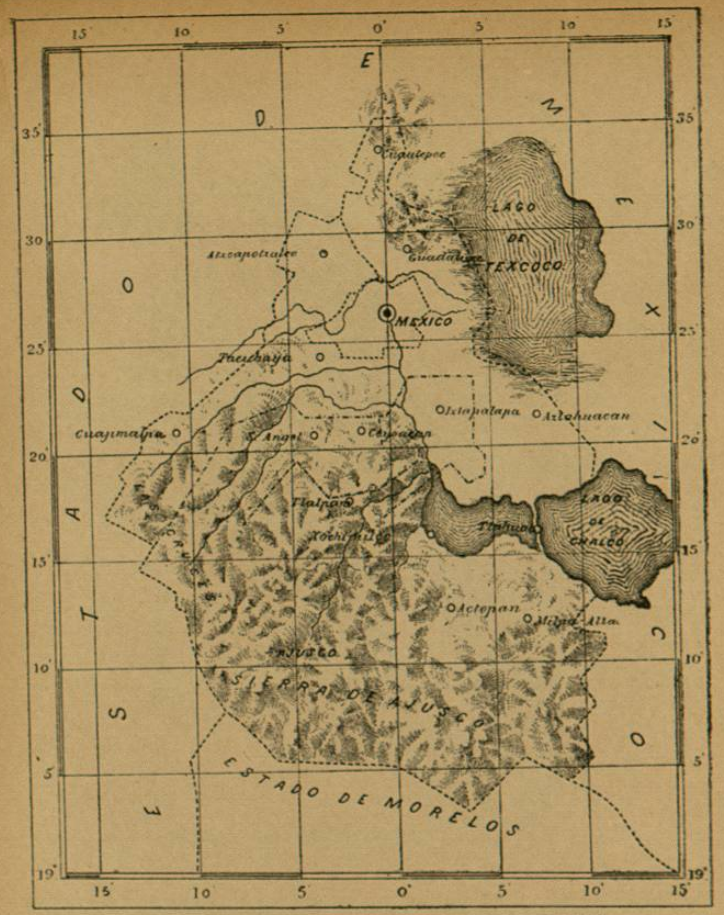

XXVIII.—DISTRITO FEDERAL

Límites.—Se halla rodeado por el Norte, Este y Oriente, por el Estado de México, y confina por el Sur con el Estado de Morelos.

Extensión.—1.200 kilómetros cuadrados.

Población.—530,723 habitantes.

División política.—6 Distritos: Guadalupe, Hidalgo, Atzcapotzalco, Tacubaya, Coyoacán, Tlálpam y Xochimilco; comprende, además, la Municipalidad de México.

Capital.—México, con 330,000 habitantes.

Montañas.—Las últimas eminencias de la Sierra de Guadalupe, montaña de Ajusco y vertiente Septentrional de la serranía del mismo nombre; parte de la Sierra de las Cruces; cerros de Ixtapalapa ó de la Estrella, el Peñón y Chapultepec.

Ríos.—Tacubaya y San Borja, que forman el de la Piedad, que desagua en el canal de la Viga; San Buenaventura, San Juan de Dios y Churubusco; los de San Joaquín y los Morales, en su bajo curso, que forman el del Consulado y entra en el Canal de San Lázaro; y el de Guadalupe, formado por el de los Remedios y Tlalnepantla.

Lagos. Xochimilco y parte de los de Texcoco y Chalco.

Clima.—El calor y el frio se hacen sentir con alguna intensidad en las respectivas estaciones; mas, por regla general, puede considerarse el clima del Distrito, como agradable, benigno y sano.

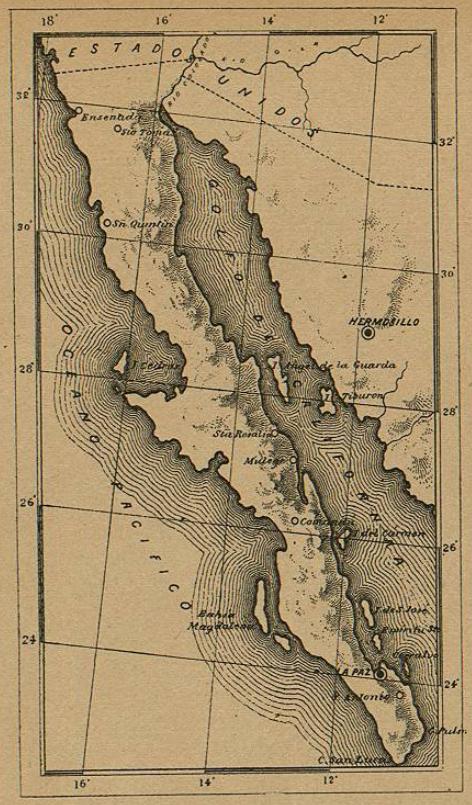

XXIX.—TERRITORIO DE LA BAJA CALIFORNIA

Límites.—Al Norte, los Estados Unidos; al Este, el Golfo de California; al Oeste y Sur. el Océano Pacífico.

Extensión.—151,109 kilómetros cuadrados.

Población.—47,082 habitantes.

División política.—2 Partidos: del Norte, cabecera Ensenada de Todos Santos; del Sur, cabecera La Paz.

Capital del Territorio.—La Paz, con 3,000 habitantes.

Puertos.—La Paz, Santa Rosalía y Todos Santos.

Montañas.—Una extensa cordillera recorre en toda su extensión la península y muy próxima á la Costa Oriental ó del Golfo.

Rios.—El Colorado en su curso próximo á la desembocadura.

Clima.—En lo general es ardiente y seco en el Sur, y templado en el Norte.

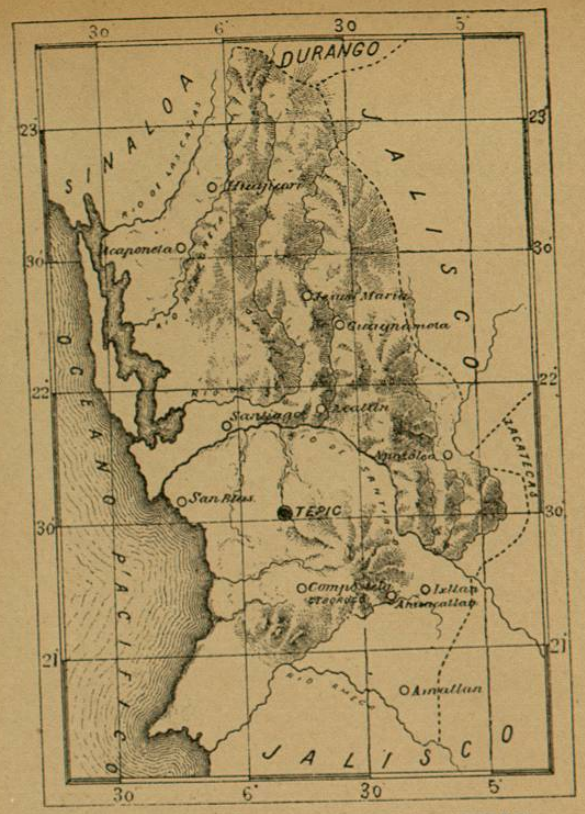

XXX.—TERRITORIO DE TEPIC

Límites.—Al Norte, Sinaloa; al Noroeste, Durango; al Este y Sur, Jalisco; al Oeste, el Océano Pacífico.

Extensión. 29,211 kilómetros cuadrados.

Población.—149,677 habitantes.

División política.—6 Partidos: Tepic, Ahuacatlán, Compostela, San Blas, Santiago Ixcuintla y Acaponeta.

Capital.—Tepic, con 14,600 habitantes.

Puerto.—San Blas, de altura.

Montañas.—Sierra del Nayarit, Sierra de San Francisco y Sierra de Acaponeta, al Oeste; Teponahuasta, al Este; Sierra de Santiago, Huitzizila, al Sur de Tepic; y los volcanes Cevoruco y Sangangüey, al Oriente.

Ríos.—De Ameca, límite con Jalisco; Las Cañas, límite con Sinaloa; Río Grande de Santiago, en su origen llamado Lerma, y sus afluentes Apozolco, Guainamota y Tepic.

Lagunas.—Albúfera de Mexcatitlán, Desagüe y Garzas.

Clima.—Cálido en general, templado en las vertientes de las cordilleras, y frío en las alturas.

LIT. C. MONTAURIOL MEXICO.