

interior y el exterior, distintos en religión y en instituciones, pero representado cada uno por un sólo diputado en el Congreso federal; de modo que el cantón tiene dos diputados, como cualquiera de los otros cantones.

En ambos Estados o Repúblicas existe el *Landsgemeinden* o Asamblea de todo el pueblo al aire libre, en la cual toman parte con voz y voto todos los ciudadanos de dieciséis años para arriba. Los *rhoden*—que así se llaman los distritos en el cantón de Appenzell—del Estado interior,



Castillo de Werdenberg (cantón de San Gal, Suiza).

que es el más pequeño y menos poblado, son católicos, y los del Estado exterior, protestantes.


El territorio del cantón es muy montañoso y pintoresco, como suelen serlo todas las comarcas de Suiza; sus naturales, de costumbres sencillísimas. Una de las curiosidades del cantón es el lugar llamado Wildkirchlein, donde hay una antigua ermita.

Cantón de San Gal.—El territorio del cantón de San Gal confina por oriente con el Rin y el lago de Constanza, que lo separan del cantón de los Grisones, del círculo de Vorarlberg, perteneciente a Tirol, y de la Suavia; por poniente, con los cantones de Zurich, Glaris y Schwitz; por el sur, con el cantón de los Grisones, y por el norte, con el de Turgovia. Rodea por completo al cantón de Appenzell, el cual está en su centro, y que antes de su independencia era una posesión de los abades de San Gal.

El territorio del cantón de San Gal es risueño, fértil y de clima templado, cultivándose en él la vid; pero en su parte meridional se alzan asperísimas montañas cubiertas de ventisqueros y abundantes en salvajina. Crúzanlo diferentes ríos, como el Linth, el Settir y el Tamina. Entre sus

lagos se cuentan el de Wallenstadt y el de Constanza, cuyas orillas le pertenecen en parte. Tiene el cantón 260.000 habitantes, las dos terceras partes de los cuales son católicos; es bastante rico y con prósperas industrias. Su capital es la villa de San Gal, que se formó en torno de la abadía del mismo nombre, cuya fundación databa del año 700, y que ya no existe, conservándose sólo sus edificios, que son hoy en parte residencia del Gobierno y en parte del obispo de Coira, que es uno de los cinco de Suiza. El cantón de San Gal entró a formar parte de la Confederación suiza en 1803.

Cantón de los Grisones (Graubunden).—Este cantón formaba antes una República aparte de Suiza, con cuyos cantones estaba



Una vista de Lausana (Suiza).

ligada, no obstante, por antiguos tratados, hasta que en 1803 ingresó en la Confederación. Confina por el este con el Vorarlberg y con lo demás del Tirol; por el sur, con Lombardía y el Véneto; por el oeste, con los cantones del Tesino, de Uri y de San Gal, y por el norte, con los de Glaris y San Gal y con el mismo círculo de Vorarlberg, que lo envuelve también en parte por el este. Es en extensión el primero de los cantones suizos, pues tiene 308 leguas cuadradas de superficie; pero en población le superan muchos de ellos, no pasando la suya de 109.000 habitantes, de los cuales sólo la tercera parte son católicos. De ellos, una tercera parte hablan lenguas germánicas, una séptima lenguas italianas, y el resto, que forman la mayoría, varias lenguas, también derivadas de la latina o emparentadas con ella, que en conjunto forman la llamada *rumencha*, que a su vez es una rama de la llamada *ladina*, que se extiende por comarcas vecinas de Italia, de Austria y del Tirol.

El cantón es muy montañoso y de muy diversos climas, según las alturas de los terrenos. Abundan los ventisqueros en sus montañas, no contándose menos de 240, muchos de los cuales son grandes pantanos helados. Atraviesan el territorio los Alpes Réticos, los cuales se enlazan con los del Tirol y Carintia. Una cadena lateral corre desde los límites del cantón con los de Glaris y Uri hasta el lago de Wallenstadt; otra cadena separa entre sí a la Valtellina de la Engadina. En el territorio de los Grisones se parten las aguas que van al Atlántico, al mar Negro y al Adriático. El Inn, río que corre por sus terrenos, va a desaguar en el Danubio; el Rhin tiene también en el cantón una buena parte de su curso superior, y multitud de otros ríos y arroyos que alimentan al Po, al Adigio, al Adda y al Tesino, corren por sus valles. El territorio todo del cantón es de maravillosa hermosura.

Dividense los Grisones en tres Ligas: la Gris, la de la Casa de Dios y la de las Diez Justicias, las cuales se subdividen a su vez en muchos Estados políticos, con sendas Constituciones, diversas unas de otras, pero todas muy democráticas. En casi todos esos Estados o Repúblicas son electores los ciudadanos desde los diecisiete años, pero no elegibles hasta los veintiuno. Las capitales de las tres Ligas son, respectivamente, Ilanz, Coira o Coria y Davos.


Cantón de Argovia (Aargau).—Confina por el este con el cantón de Zurich; por el sur, con los de Zug y Lucerna; por el oeste, con los de Berna, Soler y Basilea; por el norte, con el Rhin, que separa su territorio del Ducado de Baden. Tiene 180 leguas cuadradas y 215.000 habitantes, más de la mitad de los cuales son protestantes. La parte noroeste del cantón está atravesada por el Jura, que forma allí una cadena baja. Cruzan su territorio el Aar, el Reuss y el Limmat. Hasta fines del siglo XVIII toda esta comarca dependía de los nueve cantones más antiguos, y especialmente del de Berna; pero desde 1803 entró a formar parte de la Confederación como cantón independiente. La capital lleva el mismo nombre que el cantón y está a orillas del Aar, sobre el cual tiene un puente cubierto.

El lugar poco más abajo de Brugg en que confluyen el Aar y el Reuss, para dar no muy lejos de allí sus aguas al Rhin, es de incomparable belleza. Allí se ven las ruinas de la antigua ciudad de Vindonisa, que era la capital de toda esta comarca en tiempo del Imperio romano. Esas ruinas cubren todo el territorio en que se asientan hoy las villas de Brugg, Koenigsfelden, Altenburgo. Fahrwindisch, Gebisdorf y Hausen. La ciudad, a juzgar por los restos que de ella se conservan, debió de ser inmensa y magnífica. Cerca de Brugg, y sobre una altura situada a la orilla del Aar, se ven las ruinas del castillo de Habsburgo, casa solar del famoso Rodolfo, emperador de Alemania en el siglo XIII y tronco de la ilustre casa de ese nombre.

Cantón de Turgovia (Thurgau).—El cantón de Turgovia se halla en la Suiza oriental y confina por el este con el lago de Constanza; por el sur, con el cantón de San Gal; por el oeste, con el de Zurich, y por el norte, con el Rhin, que lo separa del Ducado de Baden. Entró también en la Confederación en 1803, como el de Argovia y otros. Tiene unas 120 leguas cuadradas de superficie y 120.000 habitantes, en su mayor parte protestantes. El territorio, aunque carece de las altas montañas de otras regiones de Suiza, es muy movido y en extremo pintoresco. Atraviézanlo

el río Thur, de que el cantón ha tomado el nombre; el Sitter, afluente del anterior, y el Murg, en cuya orilla está Frauenfeld, capital del cantón, villa muy pequeña, cuyo origen, así como el de su castillo, que se alza sobre una roca, data de la Edad Media. Está el territorio del cantón cubierto de restos de vías, monumentos y ciudades de la época romana.

Cantón del Tesino.—Es otro de los cantones que entraron en 1803 en la Confederación suiza. Había sido antes una dependencia del de Uri, que hacía pesar duramente sobre él su señorío; del de Schwitz, del de Unterwalden y de los otros cantones, exceptuando el de Appenzell, todos



Casa del Consejo y Catedral de Lausana (cantón de Vaud, Suiza).


los cuales se repartían su territorio. Confina: por el sur, con Lombardía; por el norte, con los cantones de Uri, los Grisones y el Vallés; tiene 120 leguas cuadradas y 146.000 habitantes, casi todos italianos de raza y católicos de religión.

El territorio del cantón está atravesado por altísimas montañas. El famoso monte de San Gotardo se alza en sus confines con el de Uri. Crúzalo muchos ríos y torrentes, contándose entre los primeros el Tesino, que le da nombre; el Blaño, el Mesa, el Treta y el Ayno. Una parte de las orillas de los lagos Mayor y Lugano le pertenecen. No hay en toda Suiza territorio tan abundante en bellezas naturales como este de que estamos tratando. En el lago Mayor están las famosas islas Borromeas, y en su orilla se alza la estatua colosal de San Carlos Borromeo. Tiene esta estatua unos 30 metros de altura, pudiéndose subir por su interior, que es hueco, hasta la misma cabeza.

El cantón del Tesino tiene por capital a Lugano, a orillas del lago del mismo nombre. Los naturales se dedican principalmente a la ganadería

y a la agricultura; pero la práctica de ellas está encomendada casi completamente a las mujeres, emigrando casi todos los hombres, ora para entregarse al comercio de la seda, que es el negocio principal del cantón, ora para desempeñar diversos oficios, como los de deshoñador, vidriero, al-

bañil, cantero y otros en Alemania, Francia, Holanda e Inglaterra.




Galería de Gondo en el Vallés (Suiza).

La existencia del cantón de Vaud como República independiente dentro de la Confederación suiza data de 1803. Antes de esa época era una dependencia del cantón de Berna. Sus naturales son, en su mayor parte, calvinistas; pero hay también algunos católicos.

Hablan una lengua de la misma familia que la francesa, conocida por el nombre de *welche*. En los valles de este cantón, como en los del Tesino, Turgovia, Argovia y otros, se dan muy bien la vid y otros vegetales de la zona templada meridional. Además de la ganadería y de la agricultu-

ra, que son las ocupaciones predominantes, lo mismo que en casi toda Suiza, hay en este cantón bastante industria, como fábricas de relojes, de juguetería, de tejidos y otras. La capital es Lausana (antigua *Lousonium*), a orillas del lago de Lemán. En Avenches (antigua *Aventicum*), Nyon (antigua *Noviodunum*), Iverdón (antigua *Ebrodunum*), Vevey (antigua *Viviscum*) y en otros muchos lugares del cantón abundan los restos de la antigüedad romana.

Cantón del Vallés.—Es también de los modernos, datando de 1803 su ingreso en la Confederación. Está formado por el valle del Ródano



Castillo de Wufflens, lago de Ginebra (Suiza).

desde las fuentes de este río hasta su desembocadura en el lago de Lemán, y por 17 valles más que van a dar en el Ródano: tres por el norte y 13 por el mediodía. El valle del Ródano es más bien un cañón o garganta flanqueada por altísimas montañas, cuyas cimas y laderas están cubiertas de ventisqueros. De los valles laterales hay algunos que participan de ese carácter; otros son más abiertos. El territorio todo, el cual participa de gran variedad de climas, desde los glaciales hasta los de la zona templada meridional, compite en belleza con los más pintorescos de Suiza, habiendo autores que lo presentan como superior a todos ellos. En las tierras más bajas del cantón prosperan la vid, el granado, la higuera y el almendro.

Confina el cantón: por el este, con la Lombardía y con los cantones de Uri y del Tesino; por el sur, con el Piamonte; por el oeste, con Saboya; por el norte, con el lago de Lemán y con los cantones de Vaud y de Berna. Tiene una superficie de 225 leguas cuadradas y una población de 120.000 habitantes, casi todos católicos. En cuanto a raza y lengua, se

dividen entre las germánicas, que predominan en el alto Vallés, y las latinas, que ocupan el bajo.

Las instituciones políticas del país, después de haber pasado por varias vicisitudes en el curso del mismo siglo XIX, son hoy democráticas, y tienen caracteres propios y especiales, como las de cada uno de los cantones suizos. La capital del cantón es la villa de Sión, que está a orillas del Ródano, y que es a la vez sede episcopal. El Simplón, el San Bernardo y el monte Rosa pertenecen al territorio de este cantón.

Cantón de Neuchâtel.—El cantón de Neuchâtel, cuyo ingreso en la Confederación suiza data también de 1803, confina por el norte y el este con el cantón de Berna y el lago de Neuchâtel; por el oeste, con el Franco Condado; por el sur, con el cantón de Vaud. Tiene una superficie de 35 leguas cuadradas y una población de 135.000 habitantes, en su mayor parte calvinistas. El territorio de este cantón pertenece en su mayor parte a la cadena del Jura y tiene gran variedad de climas, como muchos otros cantones. También se da la vid en sus valles bajos. La lengua del país es la francesa o variedades de ella. Los naturales son muy dados a la industria y a las artes. Fabrican relojes, encajes, tejidos y muchos otros objetos, de que se hace gran comercio de exportación.

El lago de Neuchâtel tiene unos 36 kilómetros de largo y ocho de anchura, y supera en altura sobre el nivel del mar en cerca de 70 metros al de Lemán. Recibe las aguas de varios ríos, como el Broye, el Reuss, el Orbe, el Seyon y el Thiele. Este último, después de entrar en él, lo abandona y va a desaguar en el lago de Bienne, poniendo así en mutua comunicación a ambos lagos, que no formaban en la época primitiva sino uno solo. Entre las curiosidades naturales del territorio de este cantón citaremos el llamado «Templo de las Hadas», caverna profundísima que se ve en el valle de Verrières, la cual se divide en tres ramales o galerías, desde el extremo de una de las cuales se goza de un punto de vista admirable sobre el valle de Santa Cruz, en el distrito de Iverdón. Otra curiosidad, pero ésta no natural, sino debida a la industria del hombre, es el conducto abierto a través de una roca para dar paso al río Bied y utilizar un vasto terreno del valle de Locle, que antes de esa obra era un puro pantano. Ese conducto tiene más de 300 metros de largo. La cascada, de unos 30 metros de altura, que forma el río Doubs cerca de la aldea de Brennets, hacia la frontera de Francia, es muy visitada por los viajeros. La capital del cantón es Neuchâtel.

Cantón de Ginebra.—Confina por el norte con el de Vaud; por el este y mediodía, con Saboya; por el oeste, con el Franco Condado. Tiene sólo 12 leguas de superficie, pero una población de 150.000 habitantes de raza y lengua francesa, de los cuales las dos terceras partes pertenecen a la secta calvinista. El territorio del cantón está dividido en tres partes casi iguales por el lago de Lemán, el río Ródano y el Arva. La ciudad de Ginebra, capital del cantón, ocupa el lugar de la orilla del lago de Lemán en que sale de él el impetuoso Ródano, en el centro del cual se hace una isla que está unida a la ciudad por varios puentes. Es una ciudad muy original y muy hermosa, una parte de cuyo caserío se extiende sobre las orillas del lago y del río, mientras que otra parte ocupa una colina que se levanta unos 30 metros sobre el nivel del lago.

El cantón de Ginebra, aunque tiene todo su corto territorio muy bien

cultivado y cubierto todo él de quintas y vergeles, es más industrial y mercantil que agrícola o ganadero. Sus fábricas de relojes y quincallería son muy famosas y conocidas.

Al territorio de este cantón pertenecen el monte Blanco y el valle de Chamonix, tan visitados por viajeros y excursionistas de toda Europa.

El cantón de Ginebra ingresó en la Confederación suiza en 1803.

FRANCIA.—Francia confina por el sur con el mar Mediterráneo y con los montes Pirineos, que forman su lindero con España; por el este, con los Alpes, el Jura y los Vosgos, que la separan, respectivamente, de Italia, de Suiza y de la provincia alemana de Alsacia, y con territorios de Lorena, Luxemburgo y Bélgica; por el norte, con el canal de la Mancha, y por el oeste, con el golfo de Vizcaya. Su figura es la de un polígono de ocho lados desiguales, los mayores de los cuales son los correspondientes al canal de la Mancha y al golfo de Vizcaya.

La costa septentrional y la occidental de Francia, que son las que miran al canal de la Mancha y al golfo de Vizcaya, son en general llanas; la que da al Mediterráneo es en parte baja y llana y en parte montañosa. En la costa septentrional se halla la ciudad de Calés, de la que toma el nombre de Paso de Calés, con que también es conocido, el brazo de mar que media

entre la costa septentrional de Francia y la meridional de la Gran Bretaña; la rada de Boloña; la boca del río Soma, en cuya orilla izquierda, muy dentro de tierra, está la ciudad de Amiens; la muy ancha ría en que desagua el Sena en el fondo de un golfo que hace allí el mar en la antigua provincia de Normandía, en la margen derecha de la cual ría está el puerto del Havre, que es uno de los más importantes de Francia, y muy dentro de tierra, en la misma orilla, la ciudad de Ruán, y mucho



Sumidero del Ródano.