

archipiélago de Cook tiene su legislatura especial, en la que figuran como miembros los *ariki* o príncipes indígenas. Las defunciones superan anualmente en número a los nacimientos en la población de ese archipiélago. El archipiélago de Kermadec, situado en el paralelo 36 meridional y a 600 millas al norte-nordeste de Zelanda, sólo tiene 37 kilómetros cuadrados de superficie y está deshabitado.



Joven doncella de Hawai.

Islas Tonga o de los Amigos.—Compónese el archipiélago de Tonga o de los Amigos de multitud de islas, unas de formación volcánica, otras madreporica, formando tres grupos llamados, respectivamente, de Tonga, de Haapai y de Vavau. Hállase al occidente del grupo de Viti, perteneciente a la Melanesia, pasando entre ellos la línea divisoria entre esas dos partes de la Oceanía. Hay varios volcanes activos en esas islas. Su situación es entre los 15° y los 23°30' de latitud sur, y, por consiguiente, hacia los límites de la zona tórida con la zona templada meridional. Sus producciones son las correspondientes a su latitud, y su clima, delicioso.



Ayer en 1830 (Nukahiva).

La superficie total de esas islas es de unos 1.000 kilómetros cuadrados

y su población de 22.500 habitantes; de ellos, 21.500 indígenas y los restantes naturales de otras islas del Pacífico o ingleses allí establecidos.



Islote de coral en el archipiélago de Pomotu.

Los indígenas son ya todos cristianos y pertenecen a lo más noble e inteligente de la raza polinesia.

Forma todo el archipiélago un Estado monárquico gobernado por un rey indígena, pero sometido al protectorado de la Gran Bretaña desde 1899. Hay una Asamblea legislativa, constituida en su mitad por nobles indígenas hereditarios y por miembros de elección popular. La capital del Estado es Nukualofa. Su comercio principal es con Nueva Zelanda, Australia y Alemania.



Una princesa de Hawai en 1830.

Archipiélago de Samoa.—El archipiélago de Hamoa, Samoa o de los Navegantes forma un grupo de muchas islas volcánicas al norte del de Tonga. Su clima es no menos delicioso y sus producciones son análogas. Alemania y los Estados Unidos se reparten la soberanía sobre las islas que forman el archipiélago, perteneciendo a los Estados Unidos todas las que caen al este del meridiano 171° de Greenwich, y a Alemania las occidentales a ese meridiano.

Hasta 1899, aunque en cierto modo bajo la tutela de Alemania, la Gran Bretaña y los Estados Unidos, hallá-

banse esas islas gobernadas por un rey indígena; pero habiéndose promovido turbulencias con motivo de la sucesión a la corona en 1898, fué abolida la Monarquía y convinieron dichas tres Potencias en repartirse el grupo de las islas entre la primera y la última en la forma arriba dicha.

La isla de Tutulia, perteneciente a los Estados Unidos, tiene 140 kilómetros cuadrados de área, y las demás islas del grupo, también pertenecientes a los Estados Unidos, unos 64 entre todas. La mayor parte de los habitantes de ellas son indígenas gobernados por sus propios régulos o



Estatuas colosales en Waihu.

caudillos. Han hecho los americanos del puerto de Pago-Pago, que es el único que hay en las islas que les pertenecen, una estación naval, cuyo comandante ejerce al mismo tiempo el gobierno de ellas en nombre del presidente de los Estados Unidos.

Archipiélago de Taití.—El archipiélago de Taití, llamado también «de la Sociedad», está al oriente de una línea imaginaria que uniera entre sí a los de Samoa y Tonga, y enfrente de la medianía de ella, formado por multitud de islas de origen volcánico, muy montañosas, de las cuales las de Taití y Murea son las más importantes. Estas islas son, por el aspecto de sus montañas, de las que las hay altísimas, y por la hermosura incomparable de sus valles, de las tierras más pintorescas del Globo. Su clima delicioso y su vegetación exuberante hacen de ellas un verdadero paraíso. La población indígena, que va extinguiéndose rápidamente, es de lo más hermoso e inteligente de la raza polinesia.

Este archipiélago pertenece hoy políticamente a Francia.

Archipiélago de Nuka-Hiva.—Este archipiélago, llamado




Cultivo de la tierra en las islas Marianas



Umata (islas Marianas).

también «de las Marquesas», nombre que le puso en 1595 su descubridor Álvaro de Mendaña en honor de la virreina del Perú, mujer de D. García de Mendoza, marqués de Cañete, está al nordeste del de Taití y se compone de varias islas que reúnen en total un área de 480 millas cuadradas, con 3.400 habitantes. Las principales de esas islas son las de Nuka Hiva e Hivaoa. Este archipiélago, lo mismo que el de Taití, pertenece hoy a Francia.

Islas Pomotu.—El grupo de Pomotu o Tuamotu está formado por dos largas cadenas paralelas de islas o de grupos de ellas. Hállase al sur



Naturales de Umata (Marianas).

del archipiélago de las Marquesas y se extiende hasta los límites de la zona templada meridional. Pertenece también a Francia. Del archipiélago de Pomotu forman parte el grupo llamado de las «islas de Sotavento», de las que las más importantes son las de Huahine, Raiatea, Tahaa y Bora-Bora-Maupiti; el grupo de Gambier, cuya isla principal es la de Mangareva; el de Tubuai, entre cuyas islas se cuentan las de Rurutu y Rimitara; el de Raivavac o Vavitu, y el de Rapa, que es el más meridional de todos ellos.

Todas esas islas pertenecientes a Francia, incluyendo entre ellas a las que forman el grupo en Taití, tienen en total una superficie de 3.900 kilómetros cuadrados (menos que las islas Baleares) y unos 30.000 habitantes, en su mayor parte de raza polinesia. Esa población indígena va extinguiéndose rápidamente, lo mismo que en las demás islas.

Archipiélago de Hawai o Sandwich.—El archipiélago de Hawai o Sandwich está atravesado por el trópico de Cáncer y es el más septentrional de la Polinesia. Compónese de siete islas habitadas y muchas

más inhabitadas. Las mayores de ellas son las de Hawai, que da nombre al grupo, y la de Oahu. Son de temperatura y naturaleza paradisíaca, como tantas otras del Pacífico, y los indígenas de ellas pertenecen a la misma noble e inteligente raza polinesia de las islas Taití, Tonga, Samoa, Pomotu, Nuka-Hiva y Nueva Zelanda, hablando lenguas tan análogas que a veces se entienden entre sí sin gran trabajo. Son las islas Hawai en extremo volcánicas, ofreciendo en su volcán de Killauea, que ocupa el fondo de una depresión a semejanza de un lago lleno de lava hirviente, cuyo nivel baja y sube en períodos regulares, uno de los fenómenos naturales más extraordinarios del mundo. Hay, además de ese volcán, otros muchos en esas islas. La capital del grupo es Honolulu, en la isla de Oahu.



Ruinas en la isla de Tiniam (Marianas).

La superficie total de las islas de ese archipiélago es de 16.600 kilómetros cuadrados, y su población de 180.000 habitantes, de los que sólo 29.000 son de pura raza indígena y 7.000 de raza mestiza, componiéndose el resto de ingleses, americanos, chinos, japoneses, coreanos, portugueses y otros.

Durante la mayor parte del siglo XIX estuvo constituyendo el grupo de Hawai un Estado monárquico indígena, gobernado por reyes de su propia raza; pero en 1893, los americanos allí establecidos, que habían ido adquiriendo poco a poco la propiedad del terreno, donde habían establecido grandes fincas y plantíos de caña de azúcar y otros frutos tropicales, y cuya influencia en la política y gobernación del país se había hecho poco menos que omnipotente, se alzaron con la autoridad suprema y depusieron a la soberana indígena.

Hoy forman las islas del archipiélago de Hawai un territorio de los Estados Unidos, cuyo presidente ejerce allí el poder ejecutivo por medio

de un gobernador, hallándose el legislativo en manos de una Asamblea compuesta de dos Cámaras, cuyos miembros son casi todos americanos, como puede suponerse.

Ya hemos dicho que de los 180.000 habitantes que hay al presente en esas islas, no llegan a 40.000 todos los indígenas, aun contando entre ellos los mestizos. Los muchos japoneses, chinos y otros extranjeros que forman parte de la población son trabajadores llevados allí mediante contratos para las faenas agrícolas e industriales de los ingenios de azúcar, cafetales, arrozales y otros cultivos e industrias que se practican en las islas. Los muchos japoneses (no menos de 60.000) que hoy residen en el archipiélago constituyen un peligro muy serio para el predominio americano. En previsión de acontecimientos futuros, tratan los Estados Unidos de fortificar algunos lugares del litoral de esas islas.



Paisaje en las Marianas.


padadas bajo el nombre de Micronesia. A excepción del grupo de las islas Gilbert, que está atravesado por la línea Equinoccial, y de aquellas islas del archipiélago de Magallanes y algunas otras que se hallan al norte del Trópico de Cáncer, todas las demás de la Micronesia están comprendidas entre ese Trópico y el Ecuador, o sea en la zona tropical septentrional.

La mayor parte de las islas de la Micronesia son rocas desnudas de vegetación y desiertas; pero, no obstante, Inglaterra, Alemania o los Estados Unidos se atribuyen soberanía sobre ellas.


Los grupos principales y más conocidos de esas islas son los de *Marshal*, *Gilbert*, *Carolinás*, *Marianas* y *Palaos*.

Las islas Carolinas son como 500, de las cuales la de Ponapé, la de Yap y la de Kusai son las mayores. Tienen entre todas unos 42.000 habitantes, en su mayor parte de origen malayo, entre los cuales hay un corto

número de chinos y japoneses y poco más de un centenar de europeos. Las Palaos están al oeste de las Carolinas y son unas 26, la mayor



Destilería rústica (islas Marianas).



Peña de la mujer de Loth (Micronesia).