

Luis, con 650.000 habitantes; la de Boston, con 600.000, y la de Cleveland, con 550.000. La ciudad de Washington, residencia del presidente y de las autoridades y Cámaras federales, tiene 300.000. No se olvide que estas cifras, como todas las que se refieren a los Estados Unidos, lo mismo en lo tocante a población que a riqueza o manifestaciones de ella, experimentan rapidísimos y profundos cambios de un año a otro.

Poseen los Estados Unidos fuera de su territorio la isla de Puerto Rico, las Filipinas, la península de Alaska, que antes se llamó América Rusa, y los archipiélagos de Sandwich o Hawai y de Samoa en la Polinesia, y la isla de Guam, perteneciente al archipiélagos de las Marianas, en la Micronesia.

Alaska.—La península de Alaska está considerada como uno de los territorios de los Estados Unidos. Más que tal territorio es un mero distrito, sin Asamblea ni Constitución particular, regido directamente por el Congreso de Washington por medio de un gobernador que se elige cada cuatro años. Es región muy rica en madera, pesca y minas de oro. La extensión de la península es de 1.500.000 kilómetros cuadrados y su población es de 63.000 habitantes; de ellos, unos 30.000 indígenas, esquimales, indios, aleutianos, etc., 3.000 chinos, 300 japoneses y 150 negros; pero se cree que hoy sea menos numerosa. La ciudad más importante es Nome, con 12.000 habitantes.

En 1908 produjeron las minas de oro de Alaska cerca de 20.000.000 de duros, las de plata 100.000 y las de cobre 585.000. También se encuentra plomo, estaño, carbón, yeso, mármol y petróleo. La producción total de las minas fué de 2.000.000 y medio de duros en 1908. Hay en ese territorio 360 kilómetros de ferrocarril.


ESTADOS UNIDOS DE MÉJICO (1).—El territorio de los Estados Unidos de Méjico confina por el norte con el de los Estados Unidos de América; por el este, con el golfo de Méjico; por el sur, con la América Central y el mar Pacífico, y por el oeste, con el mismo Pacífico.

De las llanuras bajas que bordean las costas, se levantan dos encumbradas sierras, entre las cuales se hace una altísima y ancha planicie, cuya parte más elevada está a 2.300 metros sobre el nivel del mar, desde donde se desciende por escalones o terrazas hasta las tierras bajas de

(1) Los mejicanos escriben con *x* y no con *j* el nombre de su país por respeto a la antigua y buena ortografía de esa palabra. La pronunciación de la *x*, que hasta muy adelantado el siglo XVII fué semejante en castellano a la que le dan los catalanes en su lengua, los ingleses a la combinación *sh*, los franceses a la *ch* y los alemanes a la *sch* en las suyas respectivas, como puede demostrarse con razones irrecusables, ha ido trocándose poco a poco entre nosotros en la aspiración gutural que damos a la *j*. Por tal motivo se ha sustituido en el último siglo la *x* en la escritura de muchas palabras que la llevaban, por la *j*, muy impropriamente a mi entender, pues la ortografía no debe acompañar a la pronunciación en sus mudanzas, so pena de caer en la anarquía en que de siglo y medio a esta parte está cayendo la nuestra. La lógica aconseja, sin embargo, o conservar la *x* en todos los vocablos que deben llevarla (sea cualquiera la pronunciación que se le atribuya) o, si se admite la *j* en uno de ellos, aceptarla también en los demás. No hay razón, en pocas palabras, que justifique que se escribía *México* si no se escribe también *caxa*, *exemplo*, *exercicio*, *xáquima*, etcétera, como creo que debiera hacerse.

la costa, hallándose atravesada en su parte meridional por una línea, en zigzag, de 13 volcanes. Tal es, en líneas generales, el territorio de la República Mejicana. La meseta más alta es la de Anáhuac; la sierra principal es la Sierra Madre, prolongación de los Andes, la cual se divide en dos ramales: Sierra Madre Oriental y Sierra Madre Occidental; la cadena transversal más importante, la cordillera de Anáhuac, cuyo pico más alto es el de Popocatepetl (5.452 metros), y el volcán más notable, el pico de Orizaba, que puede distinguirse desde 70 leguas de distancia. La superficie total del territorio de la República es de cerca de 85.000 leguas cuadradas, y su población, de 13.000.000 de habitantes próximamente.

El litoral mejicano presenta líneas bastante continuas, con poquísimas sinuosidades, siendo en él, por lo tanto, escasos los puertos y fondeaderos. En la parte meridional de su ribera del Atlántico se destaca del continente avanzando en dirección norte la península de Yucatán, que termina en el cabo o punta de Cotoche, y en la parte septentrional de su ribera del Pacífico avanza hacia el sureste casi



La calle Ancha (Broadway), a las cinco de la tarde en Nueva York.



Malamut de Alaska.

paralelamente a la tierra firme, y formando con ella el profundo golfo de California, la península de este nombre, estrecha lengua de tierra cuya extremidad meridional es el cabo de San Lucas. El istmo de Tehuantepec forma el principio, por el norte, de la larga y estrecha zona de tierra que enlaza a la América Septentrional con la Meridional y cuya parte más estrecha es el istmo de Panamá.

Surcan varios ríos el territorio de Méjico, uno de los cuales desagua en el Pacífico, otros en el golfo de Méjico y otros en cuencas interiores; pero todos son, en general, de escaso caudal, que algunos pierden por completo en los períodos de sequía.

Participa Méjico de todos los climas, desde el tropical de las tierras bajas, llamadas con razón «calientes», por hallarse por entero dentro de la zona Tórrida, hasta el glacial de las cumbres de las sierras cubiertas de nieves perpetuas. En la meseta, a pesar de hallarse en la zona Tórrida

da, el clima es templado, a causa de la gran altura sobre el nivel del mar; pero las nevadas son allí desconocidas. Es, pues, el clima de la meseta de Méjico de los más deliciosos del mundo.

La misma variedad que hay en los climas debe de haberla, y la hay efectivamente, en las producciones del reino vegetal en el territorio de la República, dándose en sus fértiles terrenos casi todos los vegetales de todas las zonas de la Tierra.

Los principales productos vegetales, varios de los cuales constituyen renglones importantes de exportación, son: maíz, trigo, arroz, legumbres de muchas especies, pita, café, cacao, caucho, tabaco, azúcar, algodón, naranjas y vainilla. La pita tiene dos aplicaciones: una como materia textil, otra como primera materia para la fabricación de una bebida alcohólica llamada «chicha», de que se hace gran consumo entre los mejicanos.



Volcán de Colima.

Aunque la industria no está muy desarrollada en Méjico, como no sea en el ramo de minería, que fué en todo tiempo de gran importancia en el país, fabricanse tejidos, loza, alfarería, papel y muchos objetos de uso común, tanto por procedimientos manuales, en que fueron en todo tiempo habilísimos los indígenas de Méjico, como en establecimientos industriales montados a la moderna, de los cuales se han fundado algunos a partir de mediados del siglo último.

El territorio de Méjico es abundantísimo en minerales, encontrándose en él minas de oro, plata, cobre, plomo, hierro, azogue, estaño, azufre, petróleo, etc., muchas de ellas en explotación.

El ganado es otro de los ramos productivos de Méjico y también objeto de exportación. Este hecho es tanto más notable, así en Méjico como en toda la América, cuanto que, cuando fué descubierto ese continente, hace poco más de cuatro siglos, eran absolutamente desconocidos en él los grandes cuadrúpedos. Lo mismo en Méjico que en todos los territorios de la América española han encontrado el caballo, el buey, la ove-

ja y el puerco una segunda patria tan adecuada a su vida y al desarrollo de su especie, que ya el célebre autor de la *Historia Natural de América*, Gonzalo Fernández de Oviedo, que escribió sus obras a mediados del siglo XVI, se mostraba asombrado del prodigioso número de tales animales que había en las Antillas, donde muchos de ellos vivían ya en estado de libertad en los bosques.

En Méjico hay al presente inmensos rebaños de ovejas, de reses vacunas y de caballos, muchos de los cuales viven en estado semi-salvaje en las grandes praderas que tanto abundan en su territorio. Allí, como en la Argentina, Uruguay, Venezuela, Colombia y demás regiones de la América española, el caballo se ha convertido desde hace siglos en objeto de primera necesidad para todos los habitantes de los campos, así de origen indio como europeo, los cuales son admirables cabalgadores, no superados en tal concepto por los árabes, ni por los tártaros, ni por otro pueblo alguno de la Tierra.


La llegada del caballo a su país, hecho cuyo recuerdo se conserva confusamente entre todas las tribus aborígenes de América, marca para ellas el comienzo de una nueva era, el punto de separación de dos grandes edades históricas. Distínguense los mejicanos, como todos los americanos del sur, en el uso del lazo y las boleadoras, que manejan admirablemente, haciendo suertes verdaderamente increíbles con tales instrumentos, que llevan sujetos en los arzones, y que en sus manos son armas formidables.

La población de Méjico pertenece en su mayor parte a razas mestizas de las indígenas con la española; otra gran parte a las razas indígenas puras, que son muchísimas, subdivididas en infinidad de ramas con sendos nombres y lenguas, y una quinta parte a la raza pura española sin mezcla. En las tierras calientes de la costa del golfo de Méjico hay algu-



Extracción del magüey.

nos negros y mulatos, descendientes de los antiguos esclavos africanos



Catedral de Guadalajara (Jalisco-Méjico).

introducidos antiguamente en el país para labores agrícolas.



Antiguo tipo indio de Méjico.

Entre las razas indígenas citaremos a los aztecas, otomíes, tarascos, yaquis, mayas y otros, todos con sus lenguas propias, que emplean ordinariamente, por más que muchos conozcan, aunque imperfectamente, la lengua castellana, que es la del gobierno, la de la raza española dominadora del país y la general entre la gente culta de las ciudades y grandes centros de población.

Méjico era la única región de toda la América Septentrional donde había sociedad organizada y asomos de civilización en la época del descubrimiento. El imperio de los aztecas se extendía sobre gran parte de los territorios de la actual República mejicana, y su conquista por

Hernán Cortés en los últimos años del primer cuarto del siglo XVI es uno de los acontecimientos más memorables de la historia de la colonización de

América. En el territorio de Méjico se conservan restos de algunos monumentos aztecas y otros, mucho más importantes, de una época no bien determinada, pero remotísima, en que habían alcanzado las artes un grado de perfección muy superior al que tenían cuando los europeos pusieron por primera vez la planta en el país. De esas ruinas, las llamadas de Palenque, en el Estado de Chiapas, y las de Uxmal, en el Yucatán, son famosas en todo el mundo.



Antiguo tipo indio de Méjico.

La organización política de Méjico es semejante a la de los Estados Unidos de América, la cual se ha adoptado por modelo, tanto allí como en otros Estados de América. Forman, pues, una confederación de 27 Estados autónomos, dos territorios y un distrito federal, en que está la capital de la República.

Esos Estados y territorios son los siguientes:



Antiguo tipo indio de Méjico.

ESTADOS DEL ATLÁNTICO

| | Kilómetros cuadrados. | Habitantes. | SU CAPITAL |
|------------|-----------------------|-------------|---------------------|
| Tamaulipas | 84.395 | 210.000 | Ciudad Victoria. |
| Veracruz | 75.650 | 880.000 | Jalapa. |
| Tabasco | 26.000 | 140.000 | San Juan Baustista. |
| Campeche | 46.800 | 95.000 | Campeche. |
| Yucatán | 91.200 | 310.000 | Mérida. |

ESTADOS DEL INTERIOR

| | | | |
|--------------------|---------|-----------|------------------------------------|
| Chihuahua | 227.500 | 270.000 | Chihuahua. |
| Coahuila | 161.500 | 250.000 | Saltillo. |
| Nuevo León | 63.000 | 315.000 | Monterrey. |
| Durango | 98.500 | 300.000 | Durango. |
| Zacatecas | 64.000 | 470.000 | Zacatecas. |
| San Luis de Potosí | 65.000 | 590.000 | San Luis de Potosí. |
| Aguas Calientes | 7.650 | 110.000 | Aguas Calientes. |
| Guanajuato | 29.460 | 1.200.000 | Guanajuato. |
| Querétaro | 9.220 | 240.000 | Querétaro. |
| Hidalgo | 23.100 | 570.000 | Pachuca. |
| Méjico | 23.950 | 860.000 | Toluca. |
| Distrito Federal | 1.200 | 570.000 | Méjico y de toda la Confederación. |
| Morelos | 7.185 | 165.000 | Cuernavaca. |
| Tlascal | 4.130 | 175.000 | Tlascal. |
| Puebla | 31.620 | 1.000.000 | Puebla. |

ESTADOS DEL PACÍFICO

| | | | |
|------------------------------------|---------|-----------|-------------------|
| Baja California (territorio) . . . | 151.000 | 44.000 | La Paz. |
| Sonora | 200.000 | 200.000 | Hermosilla. |
| Sinaloa | 87.230 | 265.000 | Culiacán. |
| Tepic (territorio) | 20.200 | 150.000 | Tepic. |
| Jalisco | 82.500 | 1.130.000 | Guadalajara. |
| Colima | 5.890 | 58.000 | Colima. |
| Michoacán | 59.260 | 900.000 | Morelia. |
| Guerrero | 64.760 | 430.000 | Chilpancingo. |
| Oajaca | 90.665 | 950.000 | Oajaca. |
| Chiapas | 70.525 | 330.000 | Tuxtla Gutiérrez. |

Las ciudades más populosas de la República son: Méjico, con 345.000 habitantes; Guadalajara, con 102.000; Puebla, con 93.500; San Luis de



Una plaza de Méjico.

Potosí, con 61.000; León, con 63.200; Monterrey, con 62.200; Pachuca, con 37.500; Zacatecas, con 33.000; Guanajuato, con 41.500; Mérida, con 44.000; Querétaro, con 32.200; Morelia, con 37.300; Oajaca, con 35.000; Orizaba, con 33.000; Aguas Calientes, con 35.000; Durango, con 31.000; Chihuahua, con 30.500; Veracruz, con 29.100; Saltillo, con 24.000; Toluca, con 26.000; Celaya, con 25.600.

Hay en Méjico libertad de cultos; pero la mayor parte de la población es católica. Está dividido el país en 7 arzobispados y 23 obispados sufragáneos.


El ejército se recluta por enganches voluntarios y por conscripción, recayendo esta última, de hecho, sobre las clases ínfimas de la sociedad. Compónese de unos 30.000 hombres. La flota de guerra es insignificante. La flota mercante tiene también poca importancia.

Méjico es de los países americanos mejor dotados de caminos ordinarios, exceptuando las regiones surorientales y noro occidentales del territorio, que escasean en ellos. De vías férreas tiene 25.000 kilómetros.


La que pone en comunicación a Veracruz con la ciudad de Méjico es notabilísima por las enormes diferencias de nivel que tiene que vencer, habiendo dado lugar su construcción a trabajos extraordinarios de ingeniería.

AMÉRICA CENTRAL.

— Desde el punto de vista geográfico debiera llamarse América Central a todo el territorio que se comprende entre el istmo de Tehuantepec y el de Panamá; pero desde el político sólo suelen incluirse en ella las cinco Repúblicas de Guatemala: El Salvador, Honduras, Nicaragua y Costa Rica, cuyos territorios pertenecieron durante el período transcurrido desde 1823 hasta 1839 a la Confederación que se llamó Provincias Unidas de Centro-América, y la Honduras Bri-



Piedra del Sol o calendario azteca, que se conserva en el Museo de Méjico.



Puerto de Veracruz.

tánica, que es una posesión de la Gran Bretaña, que está sobre la costa oriental de Guatemala. Cuentan también algunos tratados de Geografía como Estado independiente uno que llaman reino de Mosquitia, enclavado en territorio de Nicaragua; pero con arreglo al mismo criterio habría