

por su parte más ancha y sirviendo de línea divisoria entre Nicaragua y Honduras en buena parte de su curso interior hasta sus bocas, que están en el cabo de Gracias a Dios, y que son varias, pues forma un espacioso delta. Otro río, que desde el punto de vista de la comunicación interoceánica es el más importante de la América Central, es el San Juan, el cual nace en el Gran Lago, y después de un curso de unas 50 leguas desagua por un delta en el mar de las Antillas, dividiendo a Nicaragua de Costa Rica en la mayor parte de su curso.

Ya hemos dicho que uno de los caracteres más interesantes de Nicaragua son sus lagos. De éstos el más considerable es el llamado Gran Lago de Nicaragua, que tiene 96 millas de largo por 40 de ancho y hasta 45 brazas de hondo en algunas partes. Este lago recoge las aguas de muchos ríos y hay en él varios puertos y muchas islas, en algunas de las cuales se levantan volcanes activos. Está este lago a 139 pies de altura sobre el nivel del mar Pacífico. Otro lago importante es el de Managua, que en la estación lluviosa se comunica con el Gran Lago, pero no en la seca, quedando entre ambos un buen espacio descubierto. La región de los lagos pertenecía antes a la cuenca del Pacífico, donde desaguaba por el golfo de Fonseca; pero hoy pertenece a la del Atlántico, de cuyas orillas sólo dista 21 kilómetros la occidental del Gran Lago de Nicaragua. Las erupciones volcánicas y los terremotos a que está sujeta toda esta región, donde los volcanes son innumerables, han sido la causa de esos cambios.

Las producciones de Nicaragua son, como en las demás tierras de la América Central, las tropicales: café, cacao, plátanos, azúcar, caucho, añil, tabaco, etc. En sus bosques abundan, como en todas esas regiones, los cedros, los caobos y otros innumerables árboles de maderas preciosas. Hay también ricas minas de oro y de plata, algunas de las cuales se explotan.

Las ciudades más populosas del país son: Managua, capital de la República, con 35.000 habitantes, situada a orillas del lago de su nombre; León, que era la antigua capital, con 62.500; Granada, con 17.000; Matagalpa, con 15.000.

El gobierno de Nicaragua es análogo al de los Estados de la América Central. El período presidencial es de seis años.

Divídese el territorio en 13 provincias, llamadas departamentos; dos comarcas y tres distritos, cuyos nombres, así como los de sus cabeceras, son los que siguen:

Departamentos.	Cabeceras.
Managua	Managua.
Masaya	Masaya.
Granada	Granada.
Carazo	Jinotepe.
Rivas	Rivas.
León	León.
Chinandega	Chinandega.
Chontales	Juigalpa.
Matagalpa	Matagalpa.
Jinoteca	Jinoteca.
Estelí	Estelí.
Nueva Segovia	Somoto.
Zelaya	Blewfields.

COMARCAS

Cabo de Gracias a Dios Cabo de Gracias a Dios.
San Juan del Norte San Juan del Norte.

DISTRITOS

Río Grande Quihuasca.
Siquia Ciudad Rama.
Prinsapolca Cuicuina.

Costa Rica.—Costa Rica, como Nicaragua, se halla tendida de mar a mar sobre la zona de tierra que enlaza a ambas Américas, zona que lleva por ahí dirección general noroeste-suroeste. Confina Costa Rica por el noroeste con Nicaragua; por el nordeste, con el mar de las Antillas; por el sureste, con la República de Panamá; por el suroeste, con el mar del Sur. Tiene próximamente 48.000 kilómetros cuadrados de superficie y 350.000 habitantes, de los cuales sólo unos 4.000 son de pura raza indígena. Los habitantes de pura raza europea, en su mayor parte descendiente de los primeros colonos españoles, ocupan las comarcas vecinas de la capital, que lo es la ciudad de San José, con 27.000 habitantes; y de las ciudades de Alajuela, Cartago, Heredia, Liberia, Punta-Arenas y Limón. El gobierno de Costa Rica estimula cuanto puede la inmigración de europeos por medio de ventas de tierras en condiciones cómodas y ventajosas.


Atraviesa la cordillera de los Andes por la mitad del territorio, dividiéndolo en tres zonas o regiones: la de las tierras calientes, que son las llanuras bajas ribereñas; la de las tierras templadas, que ocupa las mesetas de mediana altura, y la de las tierras frías, formada por las mesetas más altas, situadas a más de 1.525 metros sobre el nivel de los mares.

La cadena de montañas llamada de Dota corre paralelamente a la de los Andes entre ésta y la ribera del Pacífico. Cruzan otras cadenas secundarias el territorio, cuya fertilidad y cuyos caracteres físicos son análogos en un todo a los de las otras comarcas de la América Central, abundando, como ellas, en volcanes.

Atraviésanlo muchos ríos, poco caudalosos en general, de los cuales unos van a desaguar en el Gran Lago de Nicaragua y en el río San Juan; otros en el mar de las Antillas, y otros en el mar del Sur; pero no hay en todo el territorio de Costa Rica ningún lago de gran tamaño, sino sólo lagunas. De los varios puertos, aunque ninguno de gran importancia, que tiene en el mar Atlántico y en el Pacífico, sólo el de Punta-Arenas, sobre el Pacífico, y el de Puerto Limón, sobre el Atlántico, están habilitados.

Cultívanse en el país el café, la caña, los plátanos y otros vegetales tropicales; hay también algunas haciendas dedicadas a la cría de ganado, y minas de oro en explotación. El café, caucho, maderas, oro en barras, plata y otros artículos son los que alimentan, lo mismo que en las demás regiones de la América Central, el comercio de exploración. Desde el punto de vista mercantil, y teniendo en cuenta la población de Costa Rica, ocupa esta República el sexto lugar entre las hispanoamericanas, no superándola en tal concepto sino la Argentina, Brasil, Cuba, Chile y Uruguay.

Costa Rica constituye una República unitaria, como los otros Estados de la América Central, ejerciendo el poder legislativo el Congreso, formado por representantes elegidos por votación popular de segundo grado,



Geografía Universal


y el ejecutivo el presidente, cuyo período de ejercicio es de cuatro años. El Estado protege la religión católica, pero admite todas aquellas cuyos dogmas y prácticas se acuerden con la moral, según nuestro modo de entenderla.

Está dividido el territorio de la República de Costa Rica en cinco provincias y dos comarcas, subdivididas en cantones y distritos. El siguiente cuadro expresa sus nombres y los de sus capitales:

Provincias.	Cantones.	Capitales de las provincias.
San José	San José	San José.
	Escazú.	
	Desamparados.	
	Puriscal.	
	Aserrí.	
Alajuela	Mora.	
	Tarrazú.	
	Goicoechea.	
	Alajuela	Alajuela.
	San Ramón.	
Cartago	Grecia.	
	Atenas.	
	San Mateo.	
	Naranjo.	
Heredia	Palmares.	
	Cartago	Cartago.
	Paraíso.	
	La Unión.	
Guanacaste	Heredia	Heredia.
	Barba.	
	Santo Domingo.	
	Santa Bárbara.	
Comarca de Punta-Arenas	San Rafael.	
	Liberia	Liberia.
	Carrillo.	
	Santa Cruz.	
Comarca de Limón	Nicoya.	
	Bagaces.	
	Las Cañas.	
Comarca de Limón	Punta-Arenas	Punta-Arenas.
	Esparta.	
Comarca de Limón	Golfo Dulce.	
	Limón	Limón.

Panamá.—Hállase el territorio de la República de Panamá tendido sobre el istmo de su mismo nombre, que por allí forma como un arco que lleva dirección general este-oeste, con su concavidad, que es el llamado golfo de Panamá, mirando hacia el mar del Sur u Océano Pacífico. Esta

Explicación de la lámina anterior: Algunos monumentos de Nicaragua.— 1 Una casa típica de Nicaragua. — 2. Suburbios de Rivas. — 3. Interior de la Casa de la Salud del Dr. Juan José Martínez, en Granada. — 4. El palacio del Gobierno de Managua. — 5. Población sobre el río San Juan. — 6. Vista de una calle de Rivas. — 7. Catedral de Rivas. — 8. Catedral de León. — 9. Divinidad india. — 10. Lago de Nicaragua.



región era hasta hace poco una provincia de la República de Colombia y no suele contársela como de la América Central; pero desde el punto de vista geográfico pertenece a ella con mejor derecho que otra alguna. Confina por occidente con Costa Rica; por levante, con Colombia; por el norte, con el mar de las Antillas, y por el mediodía, con el mar del Sur. Tiene de superficie 81.553 kilómetros cuadrados y 420.000 habitantes, pertenecientes en su mayor parte a una raza mixta de elementos españoles, indígenas y negros, fuera de un corto número de residentes temporales de varios países americanos y europeos; de unos 40.000 negros, procedentes los más de ellos de las Antillas británicas, y de 3.000 chinos. Toda esta población flotante ha acudido allá con motivo de las obras del canal de Panamá.

Está formado el territorio de Panamá por una meseta de 1.000 metros de altitud, sobre la cual se levanta la cordillera de Chiriquí, continuación de las montañas de Costa Rica, cuyas cumbres más altas tienen de 2.400 a 3.400 metros de altura. Interrumpida esta cadena por algunos boquetes, resurge más a oriente en las montañas de Veragua, cuyas cimas más altas no llegan a 2.000 metros; montañas que se rebajan mucho más hacia la parte más estrecha del istmo, donde presentan pasos de entre 90 a 120 metros de altura. Hacia el Paso de la Culebra, que está a 87 metros de altitud, la anchura del istmo sólo es de 56 kilómetros.

Corren por ambas vertientes de la cadena que atraviesa a lo largo el territorio de Panamá varios ríos cuyos cursos, siendo muy sinuosos y en dirección general paralela a la de la cordillera, tienen mayor desarrollo que el que la estrechez de la comarca de otra suerte consentiría.

De ellos los más notables son el Chagres, que se derrama en el mar de las Antillas, y el Chepó y el Chuchanaque, que desaguan en el Pacífico.


En la ribera septentrional del territorio de Panamá se abren las bahías del Almirante y de Chiriquí, cuyo acceso está interrumpido por islotes, entre los cuales hay varios pasos llamados Boca del Drago, del Tigre, del Toro y algunos otros, famosos por el lugar que tienen en las narraciones de los viajes de exploración que hizo el descubridor Cristóbal Colón por esas costas. En el golfo de Panamá, que se forma en la costa del territorio que mira al mar del Sur, se hallan las islas de las Perlas, nombre que deben a las pesquerías de ellas que se vienen explotando desde los días del Descubrimiento, por más que su importancia ha menguado en gran manera desde entonces.

El territorio de Panamá es fertilísimo, como los de toda esa región; pero está en su mayor parte inculto.

Produce café, plátanos, azúcar, tabaco, maderas, caucho, etc., y sostiene también bastante ganado. Se asegura que, fuera del carbón de piedra, apenas hay minerales que no abunden en el territorio de Panamá.

Sus ciudades más importantes son: Panamá, sobre la costa del mar del Sur, con 20.000 habitantes, capital de la República; Penonomé, también en la misma costa, con 12.000 habitantes; Colón (llamada Aspinwall por los americanos de lengua inglesa), en la costa del Atlántico, unida a

Explicación de la lámina anterior: Algunos monumentos de Costa Rica.—1. Vista panorámica del Teatro Nacional de San José.—2. Exterior de la Catedral y Parque Central, en San José.—3. Interior de la Catedral, en San José.—4. Una calle de Puerto Limón.—5. Puente del ferrocarril, en Birris.—6. Banco de Costa Rica.—7. Puente en Chirripo.—8. Una calle en San José.—9. Palacio de la Gobernación y cuartel de Artillería, en San José.



Panamá por una vía férrea que atraviesa el istmo, y Puerto Bello y Bocas del Toro, en la misma costa del Atlántico.

Es Panamá una República desprendida de la de Colombia, de la que fué hasta fines de 1903 una provincia. Intrigas y manejos secretos de los Estados Unidos, que se habían propuesto hacerse dueños de la comarca que había de atravesar el Canal, promovieron una revolución que proclamó la independencia del país, el cual ha venido a convertirse de hecho en una posesión de los Estados Unidos, a los cuales ha concedido la nueva República, no sólo la propiedad perpetua de sendas zonas de tierra en ambas orillas del Canal, sino gran mano e intervención en sus asuntos, mediante la cantidad de 10 millones de pesos que aquéllos entregaron en pago de esas concesiones.

Por lo demás, la República se gobierna como todas las demás análogas, mediante una Cámara de representantes y un presidente, que es elegido cada cuatro años. Está dividido el territorio en siete provincias y dos comarcas. Sus nombres y los de sus capitales son los siguientes:

PROVINCIAS OCCIDENTALES

Bocas del Toro; capital, Bocas del Toro.
Chiriquí; capital, David.
Veragua; capital, Santiago.
Los Santos; capital, Pesé.
Coclé; capital, Ponomé.

PROVINCIAS CENTRALES

Colón; capital, Colón.
Panamá; capital, Panamá, que lo es también de la República.

COMARCAS

Balboa y Darien.

AMÉRICA MERIDIONAL.—El continente de la América del Sur es el más sencillo en su forma y en su estructura de cuantos existen en el mundo. La mayor parte de él está comprendida entre los Trópicos y en la región de los vientos alisios. Tiene una figura triangular en extremo regular, cuyo vértice meridional es el cabo de Hornos. El perfil de sus costas es sumamente monótono, escaseando extraordinariamente las ensenadas y los promontorios, tanto en las riberas occidentales como en las orientales.

Corre a lo largo de la costa occidental y muy próxima a ella la cordillera de los Andes, de la que no son sino prolongación las cadenas de montañas de la América del Norte. Hay, pues, dos declives: uno brusco y de muy corta extensión desde los Andes hasta el Pacífico, y otro en extremo suave desde esa cordillera hasta el Atlántico. Hay otros declives menos señalados e importantes: uno de corta extensión hacia el norte,

Explicación de la lámina anterior: Algunos monumentos de Panamá.—1. Monumento de J. Stephenson, en Colón.—2. Catedral de Panamá.—3. Vista de Panamá desde las murallas.—4. Palacio de Justicia en Panamá.—5. Camino de hierro del istmo de Panamá.—6. Villa de Buenavista.—7. Restos de fortificaciones antiguas cerca de Panamá.—8. Estatua de Cristóbal Colón en Colón.—9. Aspinwall.