

Distrito Federal	Capital,	Río de Janeiro.
Alagoas	—	Maceió.
Amazonas	—	Manaos.
Bahía	—	Bahía.
Ceará	—	Ceará.
Espíritu Santo	—	Victoria.
Goyaz	—	Goyaz.
Marañón	—	San Luis de Marañón.
Matto Grosso	—	Cuyabá.
Minas Generales	—	Oro Prieto.
Pará	—	Pará.
Parahíba	—	Parahíba.
Paraná	—	Corityba.
Pernambuco	—	Pernambuco.
Piauhí	—	Teresina.
Río de Janeiro	—	Nítheroy.
Río Grande del Sur	—	Porto Alegre.
Río Grande del Norte	—	Natal.
San Pablo	—	San Pablo.
Santa Catalina	—	Desierto.
Sergipe	—	Aracajú.

ARCHIPIÉLAGOS E ISLAS DE AMÉRICA.—Hay en las cercanías de las costas de América varias islas y archipiélagos. En lo más septentrional de la América del Norte está la Groenlandia, que ya hemos descrito. Mucho más al mediodía y al oriente de la península del Labrador, de la que la separa el estrecho de Belle-Isle, la de Terranova, de que se trató en la descripción de la América Septentrional Británica; todavía más al sur, y apartadas como 580 millas marinas al este de las costas de Carolina del Norte, están las islas Bermudas; entre la Florida y las costas de Venezuela se extienden las Antillas, que son innumerables, y a 300 millas al este del estrecho de Magallanes, que separa al extremo meridional de América de la Tierra del Fuego, las islas Malvinas. La misma Tierra del Fuego, con otras muchísimas islas próximas a ella, forman en la punta sur de América un archipiélago que enlaza con la cadena de islas e islotes que sirven como de antemural a la costa de Chile, y de las cuales las más septentrionales forman el archipiélago de Chiloe, que está incluido entre las provincias de Chile. Siguiendo hacia el norte la línea de la costa occidental de América, la única isla que se encuentra, prescindiendo de las islas Chinchas, que forman parte del Perú; de las islas Galápagos, que pertenecen al Ecuador, y de otras infinitas más pequeñas que hay próximas a las costas de la América Central y a las de Méjico y California, es la de Vancouver, inmediata a la costa de la Colombia Británica.

Las islas Bermudas.—Las islas Bermudas forman un grupo de cerca de 400, entre los paralelos $31^{\circ}53'$ y $32^{\circ}18'$ de latitud septentrional, y a unas 580 millas al este del continente septentrional de América, como se ha dicho, y de las cuales sólo 18 o 20 están habitadas. Tienen entre todas una superficie de 50 kilómetros cuadrados y unos 17.000 habitantes. Pertenecen a Inglaterra.

Las Antillas.—Forman un inmenso archipiélago que se extiende en forma de arco desde las proximidades de la península de la Florida hasta las bocas del Orinoco en las costas de Venezuela, abarcando un espacio

superficial sobre el mar Atlántico de 200.000 leguas, y sumando entre todas un área de 247.000 kilómetros cuadrados. Hállanse comprendidas entre el paralelo 27° de latitud septentrional, en que se encuentran las más septentrionales de las Lucayas, hasta el 10, en que están las más meridionales de las islas de Sotavento, próximas a las costas venezolanas.

Se dividen en varios grupos, como el de las Bahamas o Lucayas, las Tortugas, las islas de Barlovento, las de Sotavento, las Vírgenes, las Antillas mayores y las menores, etc. Aunque todas las Antillas, a excepción de las más boreales de las Lucayas, están entre los trópicos, su clima varía desde el más ardoroso de la zona tórrida hasta el mucho más dulce de las regiones próximas ya a la zona templada. Las brisas del mar que reinan constantemente en el Atlántico y la situación insular de sus terrenos contribuyen a templar los ardores de la temperatura de todas esas islas.

En ninguna de ellas se conocen las cuatro estaciones propias de las regiones de las zonas templadas, distinguiéndose sólo en el curso del año la estación «de las aguas», que dura desde Mayo a Noviembre, y la «de la seca», en los meses restantes del año. Hacia el equinoccio de Setiembre son muy frecuentes en ella los huracanes o vientos circulares llamados ciclones.

Los vegetales de las Antillas son los propios de la zona intertropical en que se hallan; pero aquellos que preferentemente se cultivan en todas ellas y constituyen su principal fuente de riqueza no son indígenas de su suelo, sino importados después de su descubrimiento por los europeos que las colonizaron. Exceptuase el tabaco, que existía ya en esas islas, o por lo menos en algunas de ellas, cuando pusieron por primera vez el pie en su suelo los europeos. Esas producciones principales de las Antillas, a que acabamos de referirnos, son el azúcar y el café. La caña de azúcar fué llevada a la isla de Santo Domingo, desde donde se propagó a las demás del archipiélago y a la Tierra Firme de América, en los últimos años del siglo XV, desde las islas Canarias, y el café fué importado en la Martinica en el siglo XVIII por los franceses.

La fauna indígena de las Antillas es pobrísima, o destituida absolutamente, mejor dicho, de especies útiles. El caballo, el buey, la oveja, la cabra, el puerco, las aves de corral y hasta el perro y el gato fueron introducidos en ellas por los primeros colonizadores, y no tardaron en multiplicarse de un modo tan extraordinario, que ya a mediados del siglo XVI vivían algunos de esos animales en estado silvestre en sus bosques y sabanas.

Los pueblos aborígenes de las Antillas se habían extinguido completamente muy pocos años después del Descubrimiento, y los colonos europeos, que necesitaban quienes desempeñasen las faenas agrícolas y todos los trabajos rudos en unos territorios que ni tenían ellos fuerzas para poblar ni los ardores de cuyo clima se sentían dispuestos a sufrir, los sustituyeron por esclavos negros que fueron trasportados allá desde África en el curso de los cuatro siglos siguientes. De esas razas negras y de las mezclas de ellas con la blanca europea proceden la mayor parte de los actuales habitantes de las Antillas. En algunas de ellas, sin embargo, y especialmente en las que más tiempo han estado bajo la soberanía de España, gran parte de la población es de pura raza española o muy poco mezclada con la negra africana y con otras razas europeas.

Todas las Antillas, a excepción de la de Cuba y la de Santo Domingo,

llamada también por el nombre de Haití, que daban los indígenas de ella a una de sus regiones, son posesiones de Estados europeos o de los Estados Unidos de América.

Cuba.—La isla de Cuba es la mayor de las Antillas. Tiene de superficie 120.000 kilómetros cuadrados.


Hállase tendida de occidente a oriente, formando como un arco, cuyo extremo occidental viene a caer sobre una línea que se dirigiera desde la punta meridional de la Florida hasta la más oriental y avanzada de la península de Yucatán. Cierra en cierto modo el espacio de mar comprendido entre ambas penínsulas, que es la entrada al golfo de Méjico, formando con la primera el canal de la Florida y con la última el de Yucatán.

Fuera de sus comarcas más orientales, donde se alza la Sierra Maestra, cuyo pico más alto, llamado de Turquino, está a 2.400 metros de elevación, y de algunas otras pequeñas cadenas o eminencias, como las Lomas de los Órganos, en la región occidental de la isla; las Escaleras de Jaruco, la Sierra de Najasa y algunas más, el terreno es bajo, llanísimo, y en no pocas partes cenagoso, especialmente en las proximidades de la costa sur, la cual está, además, rodeada de multitud de islotes bajos llamados cayos, que hacen dificultosa la navegación. En la estación de las aguas suele inundarse una parte de la isla, quedando ésta como dividida en dos por las ciénagas y lagunetas que temporalmente se forman desde la península y ciénaga llamada de Zapata, que está en su costa meridional, hasta su ribera septentrional a través de toda la isla, poniendo en comunicación los dos mares.

Hay en las costas de Cuba varias bahías profundísimas, como las de la Habana, Nuevitas y Nipe, en la costa norte, y las de Guantánamo, Santiago de Cuba y Cienfuegos, en la costa sur.

Hay unos tres grados de diferencia entre las latitudes de las regiones más septentrionales y las más meridionales de la isla. Aquellas primeras vienen a corresponder con el lugar de la costa norte en que se halla el puerto de la Habana, el cual está muy cerca de los límites de la zona templada septentrional. El clima, pues, de Cuba no es excesivamente cálido, y desde luego es mucho más fresco que el de las demás Antillas mayores, costas de Yucatán y tierras calientes de Méjico. El suelo, en general, es muy fértil y produce todos los frutos de la zona intertropical, y algunos de calidad excelente, como el tabaco, el cual, especialmente el de las comarcas occidentales de la isla, pasa por ser el mejor que se conoce. La riqueza principal de la isla consiste, sin embargo, en el azúcar, de la que es el primer país productor del mundo, habiendo año en que ha producido más de millón y medio de toneladas de ella. El café, aunque no tan afamado como el de Puerto Rico, es también excelente. La produc-

Explicación de la lámina siguiente: Algunos monumentos de Cuba.—1. Catedral de la Habana.—2. Teatro Esteban (Matanzas).—3. Palacio del Gobierno (Habana).—4. Santuario de la Virgen de la Caridad del Cobre (Villa del Cobre).—5. Nuevo Banco Nacional (Habana).—6. Castillo del Morro (Habana).—7. El Jagüey del ingenio de Demajagua, donde se dió el primer grito separatista (el grito de Yara) el 10 de Octubre de 1868.—8. Templete y obelisco (Habana).—9. Castillo de la Cabaña (Habana).—10. Teatro Tacón (Habana).—11. Puente sobre el río Yayabo (Sancti-Spiritus).—12. Catedral de Santiago de Cuba.



ción de plátanos, cocos, piñas y naranjas, que siempre fué digna de tenerse en cuenta, ha adquirido gran desarrollo en los últimos años, haciéndose bastante exportación de esas frutas a los Estados Unidos. Aparte de la industria del azúcar, que está en la isla a grandísima altura, empleándose en ella las maquinarias más costosas y perfectas que se conocen, hay otras en la isla que la colocan en primera línea entre los pueblos industriales hispanoamericanos, pues se explotan ricas minas de hierro en su región oriental, hay buenas fundiciones y talleres de maquinaria en varias poblaciones de la costa y algunas fábricas de papel, hielo y otros artículos.

La riqueza de la isla en maderas es muy grande; pero hasta ahora se ha sacado poco partido de ella por falta de buenos medios de transporte. Hay también muy excelente ganado en la isla, tanto caballar como vacuno y de cerda.

En la población de la isla de Cuba, que se calcula en 2.000.000, predomina la raza blanca española sobre la negra africana y la mestiza, al contrario que en la mayor parte de las Antillas.

Hay en la isla varias ciudades de más de 20.000 habitantes. La primera es la capital, la Habana, con cerca de 300.000, y uno de los puertos mercantiles más importantes de América, siguiéndola en orden de población Santiago de Cuba, Matanzas, Cienfuegos, Cárdenas, Puerto Príncipe o Camagüey (nombre indígena este último del lugar en que está fundada), Santa Clara y Pinar del Río.

La isla escasea mucho en buenos caminos ordinarios, pero está cruzada en todos sentidos por vías férreas.

Constituye la isla de Cuba una República unitaria, en que el poder legislativo es ejercido por dos Cámaras, y el ejecutivo por un presidente, cuyo mandato dura cuatro años.

Dividese su territorio, para su administración y gobierno, en seis provincias, que son, yendo de occidente a oriente: Pinar del Río, Habana, Matanzas, Santa Clara, Camagüey y Oriente. En Cuba no hay religión oficial, pero predomina la católica.


Las gastos públicos importan $24\frac{1}{4}$ millones de pesos.

Isla de Santo Domingo.—La isla de Santo Domingo es por su extensión la segunda de las Antillas. Tiene unos 73.000 kilómetros cuadrados de superficie y una población total de 1.570.000 habitantes, según los cálculos más bajos. La isla es muy montañosa, pero fertilísima.

Está dividida políticamente en dos Estados independientes de toda nación extranjera, e independiente también uno de otro: el de *Santo Domingo* o *República Dominicana* y el de *Haití*.

Ocupa el Estado de Santo Domingo la parte mayor y más oriental de la isla de su nombre. Tiene 46.500 kilómetros cuadrados de superficie y

Explicación de la lámina siguiente: Algunos monumentos de Santo Domingo.—1. Torre del Vigía, llamada del Homenaje, y batería de la Plataforma (Santo Domingo).—2. Ruinas de la Iglesia y Hospital de San Nicolás (Santo Domingo).—3. Sitio donde se dijo la primera misa (Santo Domingo).—4. Ruinas de la Casa de Diego Colón, en la Torre del Homenaje (Santo Domingo).—5. Cementerio católico de Santiago.—6. Vista exterior de la prisión de Cristóbal Colón en la Torre del Homenaje (Santo Domingo).—7. La ciudadela de Santo Domingo.—8. Casa del Cordón.—9. Catedral y estatua de Colón (Santo Domingo).



una población de 610.000 habitantes, en su mayor parte mestizos de las razas española y africana, por más que es muy general contar como de pura raza europea a muchos que sólo a medias pertenecen a ella. Hay, no obstante, algunos puros descendientes de europeos, como también un corto número de turcos y sirios dedicados al comercio, especialmente en la misma ciudad de Santo Domingo, capital de la República.

Las producciones principales de Santo Domingo consisten en azúcar, café, cacao, tabaco, plátanos, maíz, arroz y maderas. Hay también minerales de oro, hierro, cobre, níquel, plata, azogue, estaño, carbón, petróleo, sal y otros. Explótanse algunas minas de cobre.

El Estado dominicano es una República en que el poder legislativo es ejercido por dos Cámaras y el ejecutivo por un presidente elegido por seis años.

Las ciudades más populosas de la República son: Santo Domingo, con 18.500 habitantes; Santo Domingo de la Vega, con 12.000; Puerto Plata, que es el puerto principal, con 16.000, y Macoris, con 16.000.

La religión del Estado es la católica, pero hay tolerancia de cultos.

Tiene el territorio de Haití, que ocupa la parte occidental de la isla, 26.300 kilómetros cuadrados de superficie y 960.000 habitantes, según unas estadísticas, y 2.000.000, según otras. Esa población es casi toda de raza negra africana. Sólo una décima parte de ella es mulata, y un corto número de individuos, que no llegan a 200, son europeos.

Prodúcese en Haití azúcar, café, cacao, tabaco, algodón y maderas, artículos todos ellos de que se hace algún comercio de exportación. También hay en su territorio minas de oro, plata, cobre, hierro, estaño y otros metales, así como de carbón y azufre; pero pocas se explotan.

Las ciudades más populosas de la República son: Port-au-Prince, la capital, con 100.000 habitantes y un excelente fondeadero, y Cabo Haitiano, con 30.000.


Las comunicaciones son malas y pocas. La religión del Estado es la católica.

Constituye Haití una República con dos Cámaras y un presidente elegido por siete años.

Jamaica.—En orden de tamaño, la tercera de las grandes Antillas es la isla de Jamaica. Su territorio es montañoso y en extremo pintoresco; excesivamente cálido en las costas y partes bajas, pero fresco y saludable en las montañas. Tiene 11.900 kilómetros cuadrados de área y 640.000 habitantes, en su mayor parte de raza negra africana. Produce azúcar, café, cacao, tabaco, plátanos y demás sustancias y frutos tropicales. Su aguardiente de caña, llamado ron, es famoso en todo el mundo.

Su población principal y capital de la isla es Kigston, con 46.500 habitantes, la cual fué destruida por un terremoto en 1907 y se está reedificando.

Explicación de la lámina siguiente: Algunos monumentos de Puerto Rico.—1. Balneario público municipal (San Juan).—2. Palacio del Gobierno General (San Juan).—3. Iglesia de Guayama.—4. Administración de los Hospitales de Santurce (San Juan).—5. Edificio de las Oficinas del Gobierno (San Juan).—6. Interior de la Catedral (San Juan).—7. Casa Consistorial (San Juan).—8. Estatua de Colón (San Juan).—9. Museo-Hospital de Medicina (San Juan).



Pertenece Jamaica a la Gran Bretaña, que tiene allí un gobernador, que desempeña su cargo con ayuda de un Consejo legislativo y un Consejo de Estado, cuyos miembros son en parte de nombramiento real y en parte elegidos por el pueblo.



Bahía de Trinidad (Pequeñas Antillas).

Para los efectos políticos y administrativos están agregadas a Jamaica las islas Turcas, Caicos, Caimanes y otras, cuya superficie total es algo mayor que la de Jamaica. Esas islas ocupan la extremidad sudoriental del archipiélago de las Bahamas o Lucayas. Su población es de 5.200 habitantes.

Puerto Rico.—La isla de Puerto Rico es por su tamaño la cuarta de las Antillas, siendo las tres primeras las de Cuba, Santo Domingo y Jamaica. Tiene 6.870 kilómetros cuadrados de área y más de 1.000.000 de habitantes, de los cuales algo más de la mitad pertenecen a la raza blanca, siendo los restantes negros y mulatos.

El territorio de Puerto Rico es fertilísimo y está muy bien cultivado, lo cual es debido en gran parte a lo denso de la población y a lo muy dividido de la propiedad. Producense todos los frutos tropicales; pero los más importantes son: el café, que es de excelente calidad; el azúcar y el tabaco, que aunque no tan bueno como el de primera clase de Cuba, es excelente.

La soberanía sobre la isla de Puerto Rico pasó de España a los Estados Unidos por el Tratado de París de 1898. Actualmente se gobierna la isla por medio de una Asamblea o Consejo legislativo formado por 35 delegados elegidos por el pueblo de la isla, ejerciendo el poder ejecutivo un gobernador asistido por un Consejo ejecutivo compuesto por seis directores de departamentos burocráticos y por cinco naturales del país; todos ellos, gobernador y consejeros, nombrados por el presidente de los Estados Unidos.

El idioma de la isla es el castellano; pero el conocimiento del inglés va extendiéndose rápidamente. La religión de los habitantes de Puerto Rico es la católica, aunque no la del Estado, que no subvenciona ningún culto.

Las ciudades principales de la isla son: San Juan de Puerto Rico, que es la capital, con 35.000 habitantes; Ponce, con 43.000; San Germán, con 35.000; Arecibo, con 34.000, y Mayagüez, con 29.000.

Hay 352 kilómetros de ferrocarriles y cerca de 1.000 líneas telegráficas del Estado, sin contar las telefónicas particulares, que son muchas.

Antillas Menores Británicas.—La Gran Bretaña posee la mayor parte de las Antillas pequeñas, las cuales se dividen en muchos grupos, de los cuales los más importantes son los de las Bahamas, Barbadas, de Barlovento y de Sotavento.

El primero de esos grupos, llamados también de las Lucayas, está al sudeste de la Florida y se compone de 20 islas, la mayor de las cuales es la de Nueva Providencia, que tiene por capital a Nassau. A ese grupo pertenece la isla de Watling, que se cree que sea la misma de Guanaha-



Puerto de Santomas (Antillas danesas).

ni, primera descubierta por Colón en su primer viaje. Tiene el grupo una superficie total de 140.000 kilómetros cuadrados y 60.000 habitantes. La Barbada, 194.000 habitantes. Produce azúcar, aguardiente de caña, algodón y otros frutos tropicales.

Las islas más importantes del grupo de Barlovento son las de Granada, San Vicente, las Granadinas y Santa Lucía. Cada una de esas islas tiene 428 kilómetros cuadrados y tiene su propio gobierno, Consejos legislativos, leyes, tarifas y administración, estando sólo unidas para determinados asuntos. Un gobernador nombrado por el rey de la Gran Bretaña tiene la autoridad suprema sobre todas ellas.

Este grupo de islas forma el límite del mar Caribe por la parte de oriente, entre las islas de Trinidad y de la Barbada. El grupo de islas llamadas de Barlovento se halla al norte del anterior y al sudeste de la isla de Puerto Rico. Compréndense en él las islas llamadas Antigua, Barbuda, Redonda, Dominica, Monserrat y las Vírgenes y algunas otras.

Políticamente se dividen en cinco presidencias, a cada una de las cuales corresponde cierto número de islas. Gobiéranse por un Consejo federal ejecutivo de nombramiento real y otro Consejo federal legislativo, cuyos miembros son en parte de nombramiento real y en parte elegidos

por el pueblo. Hay sobre todas esas presidencias un gobernador general nombrado por el rey de la Gran Bretaña.

La isla de Trinidad, también posesión de Inglaterra, es de todas las Antillas la más cercana al continente de América, hallándose poco al norte de la boca del Orinoco. Políticamente está unida a ella la de Tabago.

Antillas francesas.—Pertenecen a Francia las islas de Guadalupe, Martinica, San Martín, Marigalante, la Deseada y algunas más pequeñas de las Antillas menores. Tienen entre todas ellas 3.023 kilómetros cuadrados y unos 380.000 habitantes. Las producciones son idénticas a las de las demás Antillas.

Antillas danesas.—Las Antillas pertenecientes a Dinamarca son las de Santa Cruz, Santo Tomás (llamada generalmente Santomas) y San Juan. Tienen entre todas 22.000 kilómetros cuadrados y 30.000 habitantes.

Antillas holandesas.—Las Antillas pertenecientes a Holanda son las comprendidas en el grupo de Curaçao y San Eustaquio. Tienen, reunidas, una superficie de 1.032 kilómetros cuadrados y una población de 52.000 habitantes.

Islas Malvinas.—El grupo de islas llamadas de Falkland por los ingleses, que es el mismo más conocido entre nosotros por el de archipiélago de las Malvinas, se halla en el Atlántico Austral, a unas 300 millas al este del Estrecho de Magallanes. Se compone de dos islas grandes, la oriental y la occidental, y muchas islas pequeñas, todas las cuales juntas tienen una superficie de 16.800 kilómetros cuadrados, con 2.200 habitantes. Dedicase la población de esas islas a la ganadería y a la pesca.

Esas islas pertenecen a la Gran Bretaña, por más que la República Argentina pretende tener derecho a su dominio.

Archipiélago de la Tierra del Fuego.—La Tierra del Fuego, que está separada del extremo meridional del continente de América por el Estrecho de Magallanes, pertenece en parte a la Argentina y en parte a Chile. Esta última República posee su parte occidental y todas las islas que componen el archipiélago; la Argentina, la oriental. Es tierra muy fría y estéril, habitada por tribus de indígenas llamados fueguinos, que arrastran una existencia penosa y miserable. Sólo la pesca de la ballena y la caza de focas lleva a esas regiones algunas naves europeas o americanas.

Islas de Vancouver.—La isla de Vancouver está incluida entre los territorios que forman el dominio del Canadá.

CAPÍTULO IX

África.

AFRICA es la tercera en dimensiones de las cinco partes del mundo. Consiste en una inmensa península unida al continente del Asia por el istmo de Suez, hallándose rodeada en todo lo demás por el mar Mediterráneo, el Océano Atlántico, el Océano Índico y el mar Rojo. Este último la separa de Asia y el Mediterráneo de Europa.

Con relación a su superficie, puede decirse, sin gran exageración, que toda ella está en la zona tórrida, pues de 1.333.000 leguas cuadradas que tiene de área, sólo 230.000 pertenecen a las zonas templadas: 198.000 a la septentrional y 44.000 a la meridional. Agréguese a esa circunstancia la de ser un continente macizo, por decirlo así, sin apenas golfos ni senos en las costas, cuyo contorno es una línea casi continua sin rodeos ni inflexiones, y se comprenderá que su clima debe de ser muy continental o extremado y sujeto a brusquísimos cambios.

Sus cabos principales son: el cabo Bon, en el Mediterráneo, cerca de Túnez; el cabo Nun, frente a las Canarias; el cabo Verde, en la costa del Senegal, frente a las islas de Cabo Verde; el cabo de Las Palmas, al comenzar la costa septentrional del golfo de Guinea; el cabo de Buena Esperanza y el de Agujas; muy cerca el uno del otro, en la extremidad meridional del continente, y el cabo Guardafuí, extremidad oriental del África, a la entrada del golfo de Aden.

Los golfos de África, más que tales, son grandes ondulaciones muy poco pronunciadas de la costa. Los más notables son: el de Trípoli, en el Mediterráneo; el de Guinea, en la costa occidental sobre el Atlántico, y el de Aden, en la entrada del mar Rojo.

Las islas más conocidas próximas al continente de África son: las Azores, Madera, Canarias y Cabo Verde, en la región del Atlántico vecina a la parte norte de la costa occidental; las de Fernando Póo y Santo Tomé, en el golfo de Guinea; las de Santa Elena y Tristán de Acuña, en la región meridional del Atlántico, que baña la costa occidental del continente, y las de Madagascar, Reunión o Borbón, Mauricio, Zanzíbar, Seychelles y Almirante, en el Océano Índico.

En el continente africano predominan notablemente las partes llanas sobre las montañas. Compónese casi todo él de llanuras de 600 a 3.000 metros de elevación, separadas de la zona también llana, pero baja, que corre todo en redondo de las riberas marítimas, por cadenas de montañas paralelas a la costa y no muy distantes de ella.