

UVA

UNIVERSIDAD AUTÓNOMA DE NUEVO LEÓN

DIRECCIÓN GENERAL DE BIBLIOTECA

19
S
CCIÓ

INCONTAMINATE
ATLAS
DE
GEOGRAPHIE
MODERNE

G1019

C6

1885

c.1




UANL

UNIVERSIDAD AUTÓNOMA DE NUEVO LEÓN



DIRECCIÓN GENERAL DE BIBLIOTECAS



ATLAS

DE

GEOGRAFÍA MODERNA

UNIVERSIDAD AUTÓNOMA DE NUEVO LEÓN

DIRECCIÓN GENERAL DE BIBLIOTECAS



LISTA DE LOS MAPAS

DE QUE SE COMPONE

EL ATLAS COMPLETO DE GEOGRAFÍA MODERNA

1. Planisferio, sobre la proyección de Mercator.
2. Región ártica.
3. Región antártica.
4. América física.
5. América del Sur.
6. Colombia y Ecuador.
7. Venezuela y Guayanas.
8. Perú.
9. Bolivia.
10. Brasil.
11. Uruguay.
12. Confederación Argentina, Chile, etc.
13. América del Norte.
14. Estados Unidos.
15. Estados Unidos del Este.
16. Méjico.
17. Antillas.
18. América central.
19. Europa física.
20. Europa política.
21. Francia por departamentos.
22. Reino unido de la Gran Bretaña y de Irlanda.
23. Inglaterra.
24. Escocia é Irlanda.
25. Países Bajos y Bélgica.
26. Suiza.
27. Imperio de Alemania.
28. Imperio Austro-Húngaro.
29. Dinamarca con sus colonias.
30. Suecia y Noruega.
31. Rusia de Europa.
32. España y Portugal.
33. Italia, parte norte.
34. Italia, parte del sur.
35. Turquía de Europa, Servia, Rumania, Bulgaria.
36. Grecia.
37. Asia física.
38. Asia política.
39. Turquía de Asia.
40. Arabia, Persia, Afghanistan y Beluquistan.
41. Imperio ruso é Imperio chino.
42. Imperio chino y Japon.
43. Indostan.
44. Indo-China y Malesia.
45. África física.
46. África política.
47. África, parte oriental.
48. — — occidental.
49. — — meridional.
50. Egipto.
51. Oceanía.
52. Australia.

E. CORTAMBERT

ATLAS

DE

GEOGRAFÍA MODERNA

Compuesto de cincuenta y dos mapas impresos en color.

EDICION PUBLICADA CON EL CONCURSO

DE UNA SOCIEDAD DE GEÓGRAFOS Y PROFESORES

PARIS

LIBRERÍA HACHETTE Y C^{IA}

79, BOULEVARD SAINT-GERMAIN, 79

1885

Paris. — Imp. E. CAPIOMONT et V. RENAULT, rue des Poitevins, 6.



G1019
C6
1885

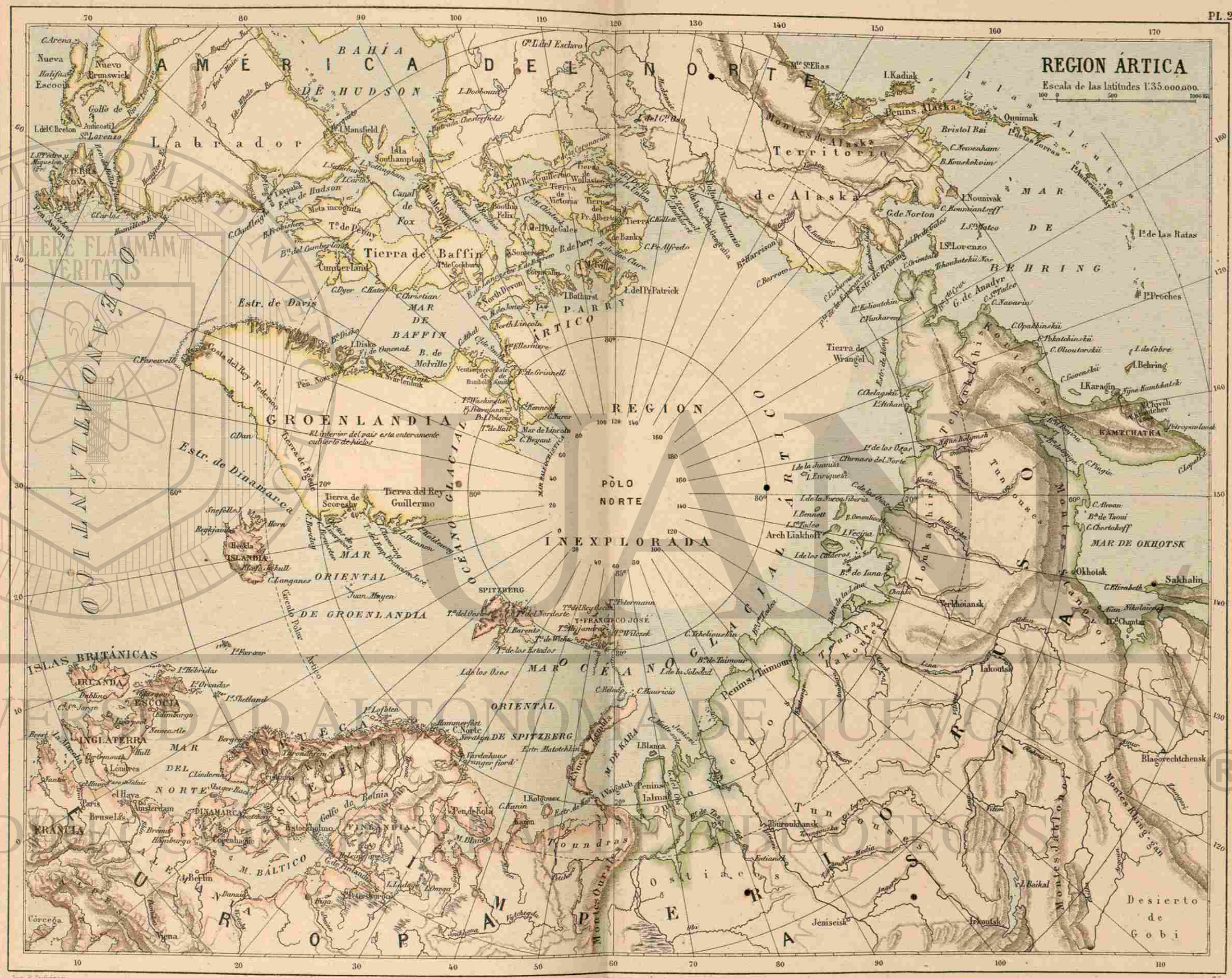


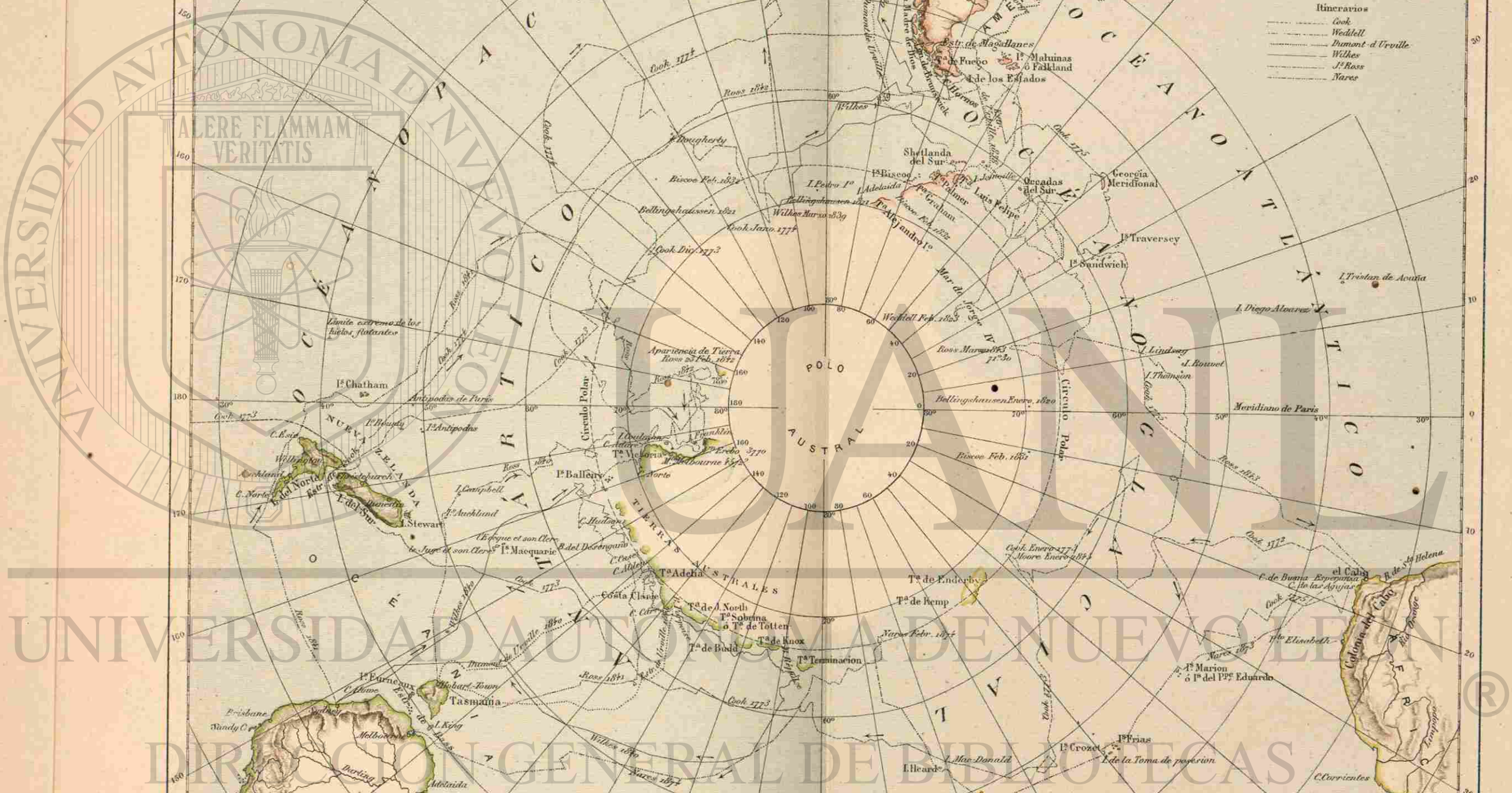
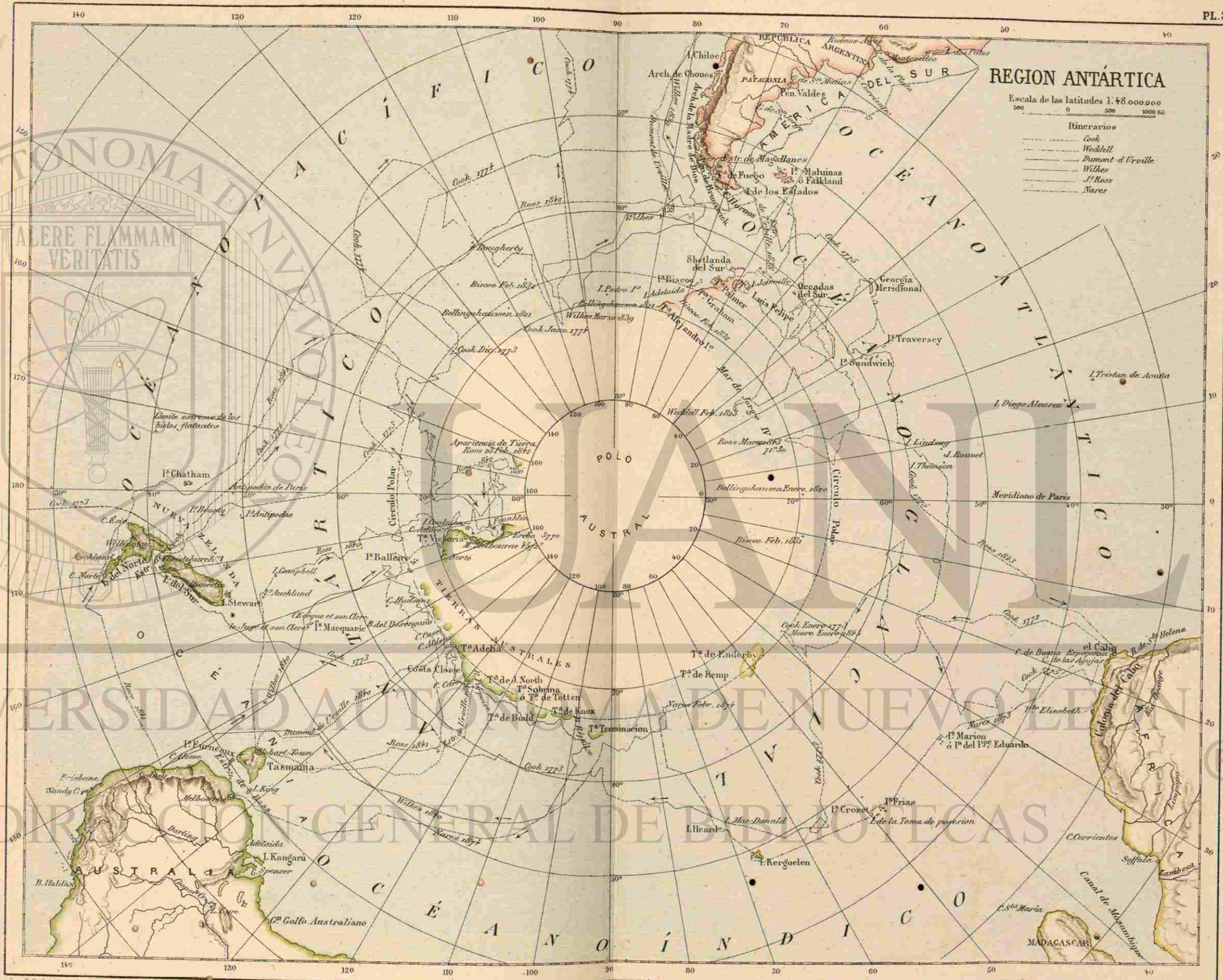
UANL

UNIVERSIDAD AUTÓNOMA DE NUEVO LEÓN

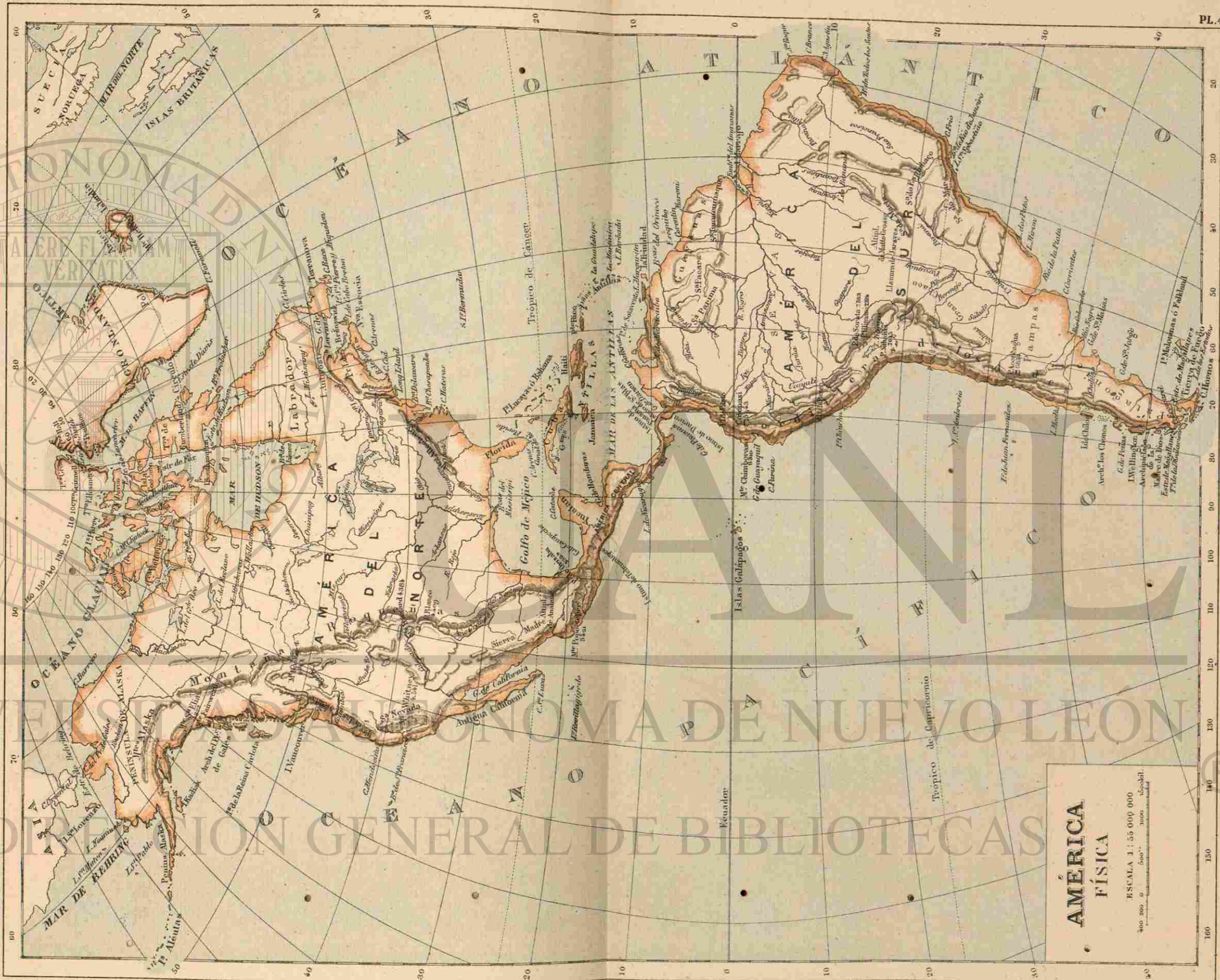


DIRECCIÓN GENERAL DE BIBLIOTECAS





Imp. S. Oufroy




AMÉRICA FÍSICA

ESCALA 1 : 55 000 000

400 000 0 600 000 800 000

UNIVERSIDAD AUTÓNOMA DE NUEVO LEÓN

DIRECCIÓN GENERAL DE BIBLIOTECAS




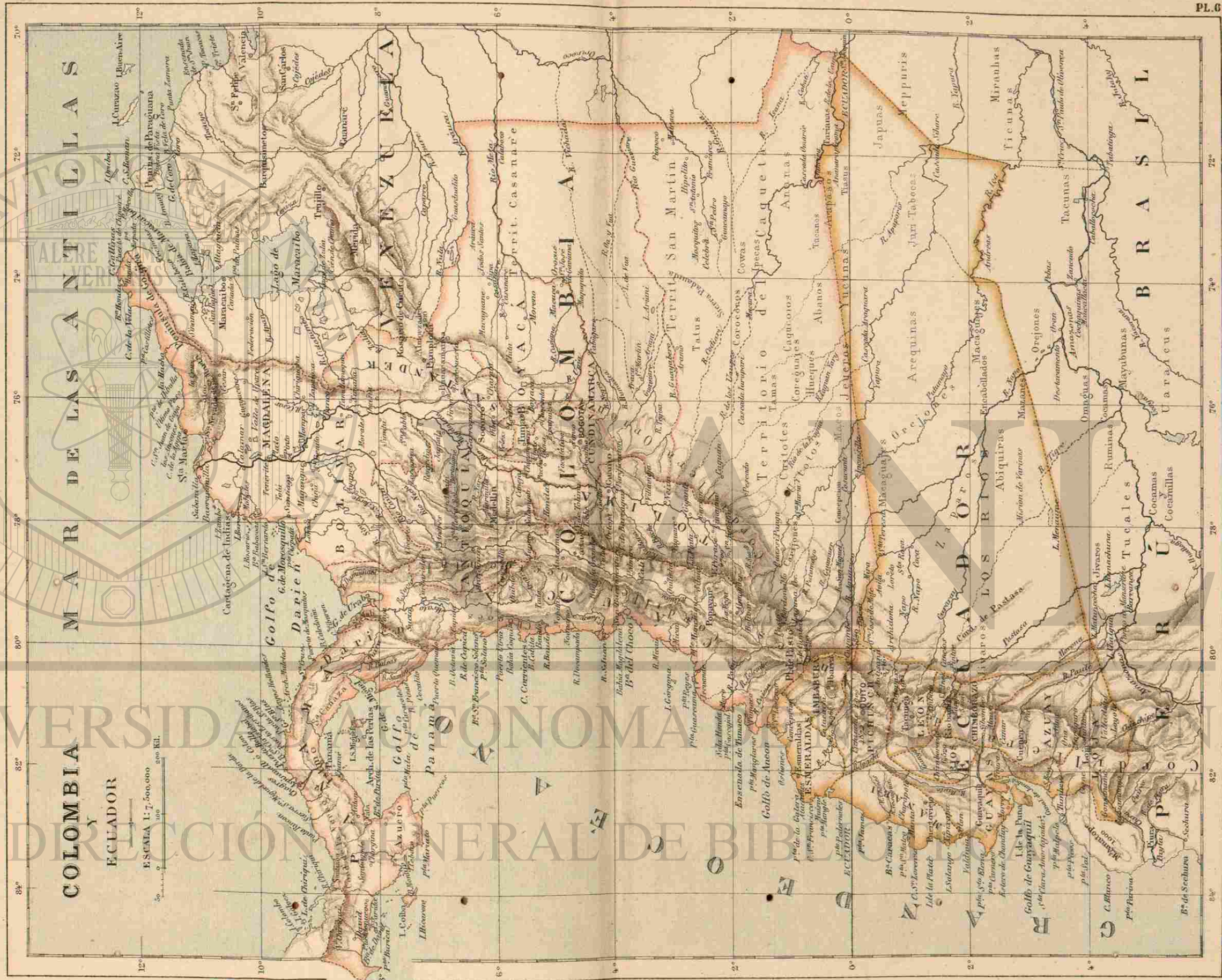
UNIVERSIDAD AUTÓNOMA DE NUEVO LEÓN

DIRECCIÓN GENERAL DE BIBLIOTECAS

AMÉRICA DEL SUR

ESCALA 1:37.000.000

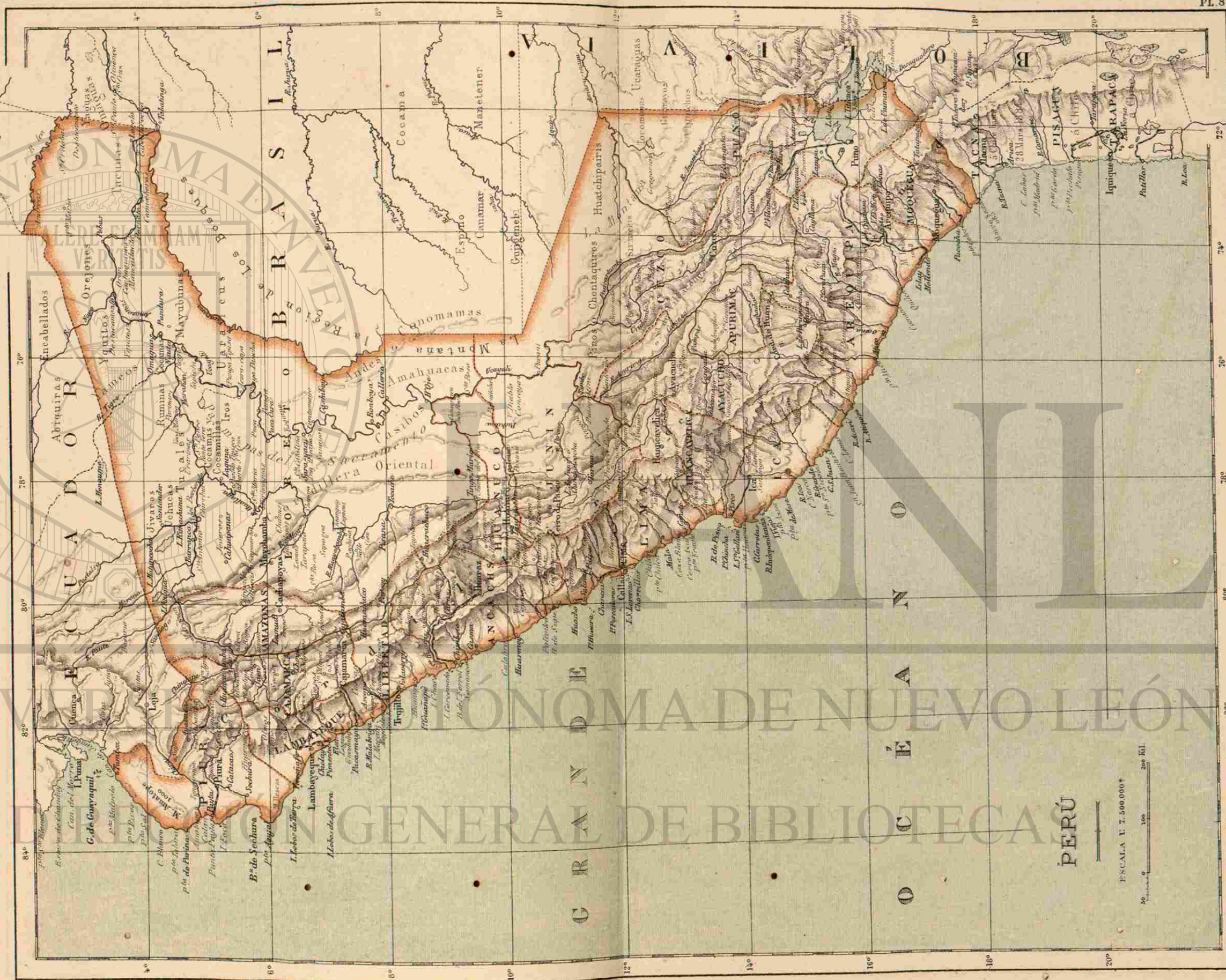




UNIVERSIDAD AUTÓNOMA DE BUCARAMANGA
BIBLIOTECA GENERAL DE BIBLIOTECA







PERÚ

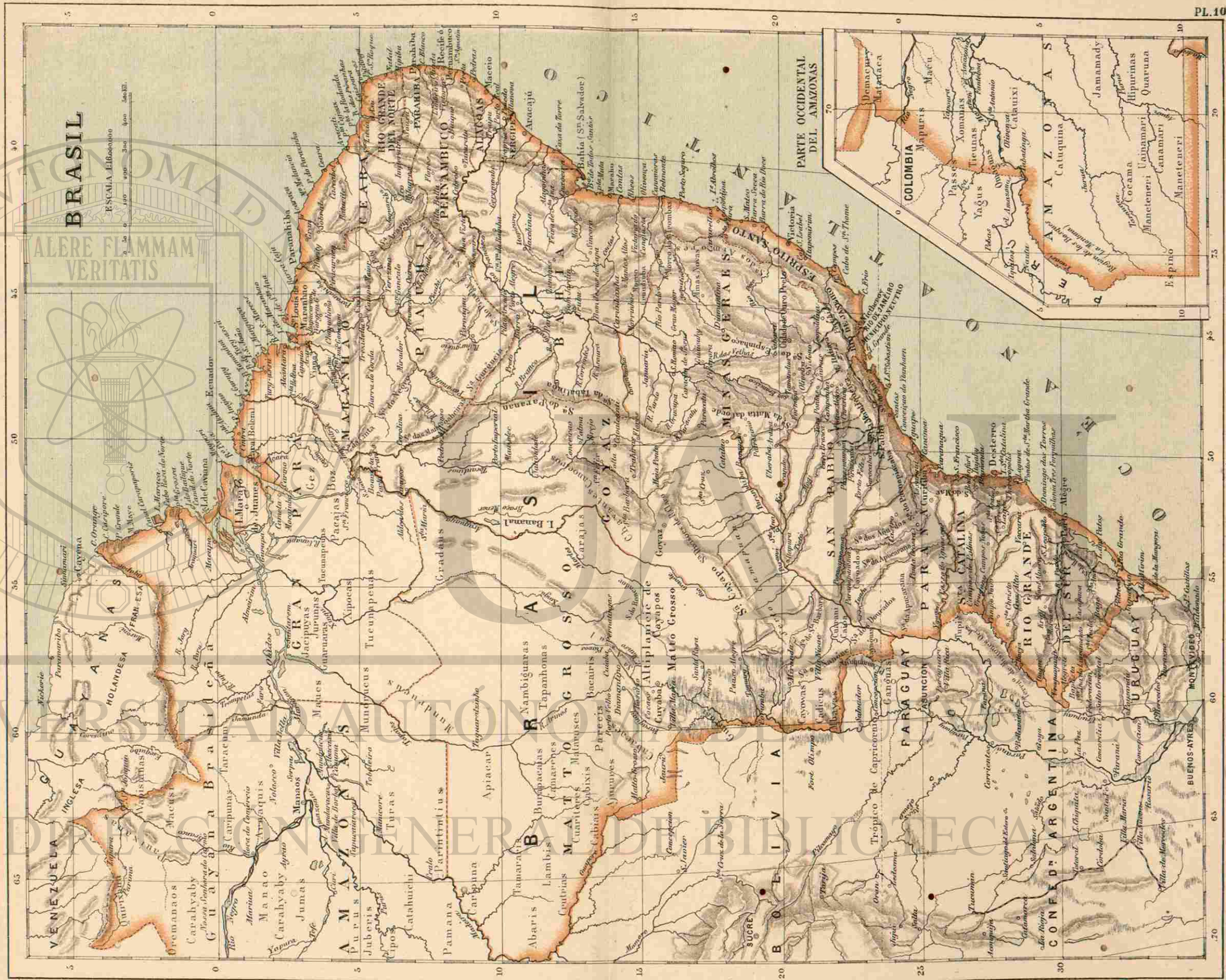
ESCALA 1:7.500.000*

0 50 100 200 KI.

Trazado por G. Esqgè

HACHETTE Y. C^{IA} - Paris.

UNIVERSIDAD AUTÓNOMA DE NUEVO LEÓN
 BIBLIOTECA GENERAL DE BIBLIOTECA



BRASIL

ESCALA 1:1,000,000

ALERE FLAMMAM
VERITATIS

Libreria HACHETTE y Cia. París.





- DIVISIONES ADMINISTRATIVAS DE CHILE
- I ATACAMA
 - II COQUIMBO
 - III ACONCAGUA
 - IV VALPARAISO
 - V SANTIAGO
 - VI COLCHAGUA
 - VII CURICO
 - VIII TALCA
 - IX LINARES
 - X BÍO BÍO
 - XI CONCEPCION
 - XII VALDIVIA
 - XIII TARAPOACA
 - XIV ARAUCANIA
 - XV LOS RIOS
 - XVI ANTOFAGASTA
 - XVII MAGALLANES
 - XVIII TERRE DEL FUERTE
 - XIX CHILE

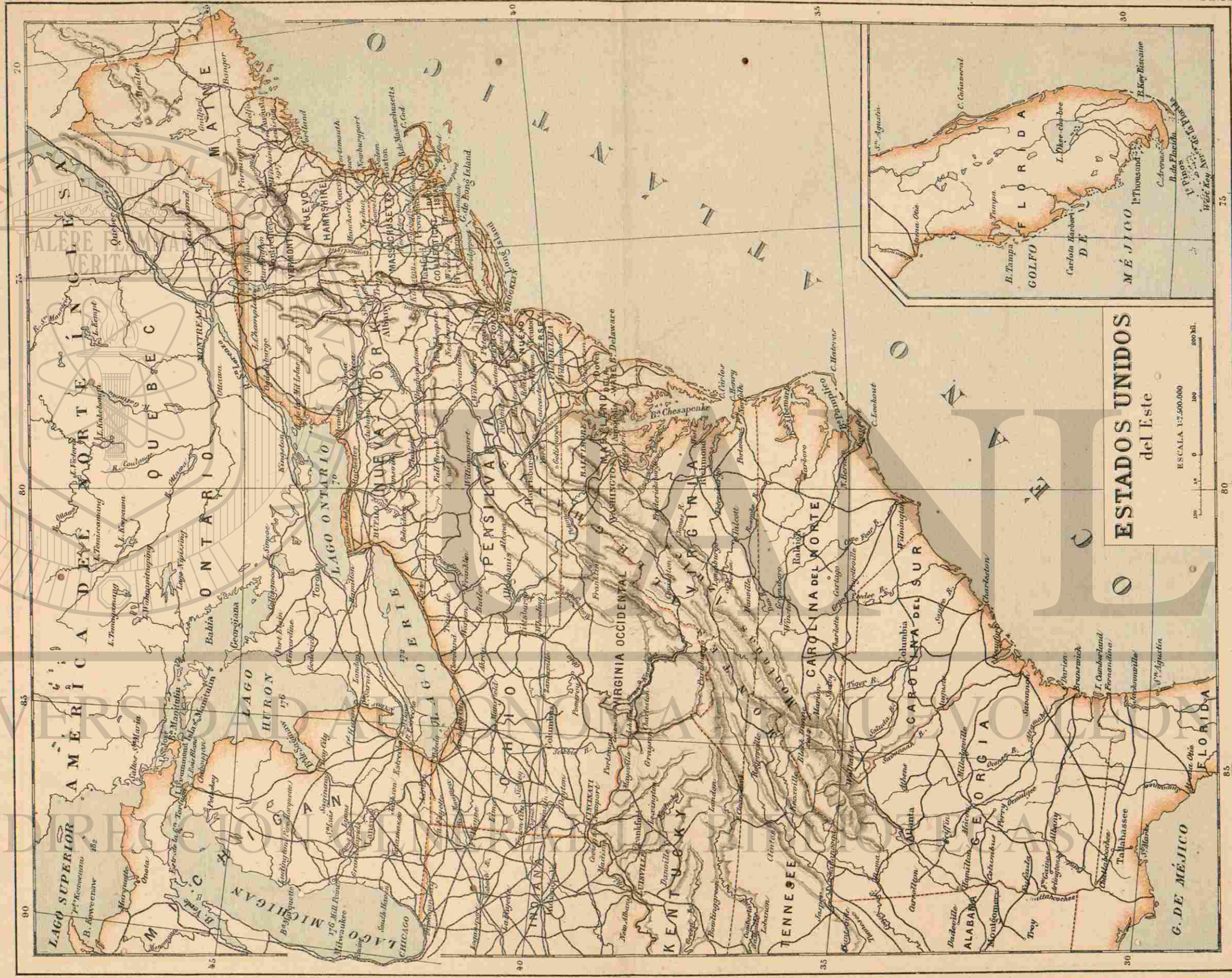


**AMÉRICA
DEL NORTE**

ESCALA 1 : 37.000.000
100 0 1000 kil.



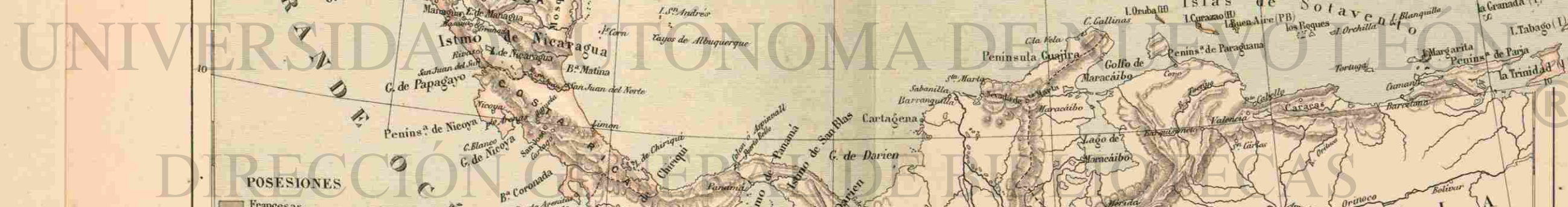
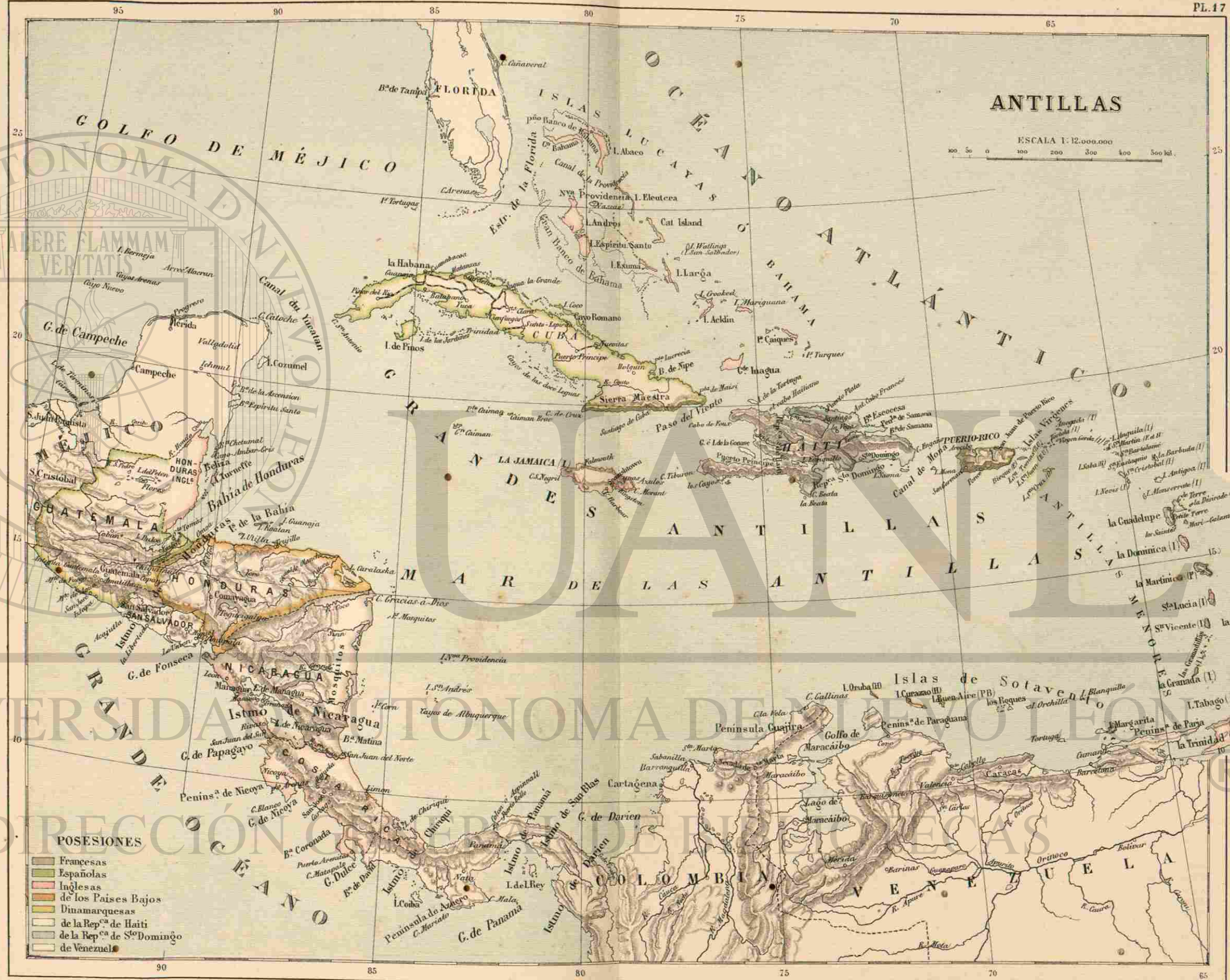
- NUMEROS DE REMISION**
- I VERMONT
 - II NUEVO HAMPSHIRE
 - III MASSACHUSETTS
 - IV CONNECTICUT
 - V RHODE ISLAND
 - VI NUEVO JERSEY
 - VII MARYLAND
 - VIII DELAWARE

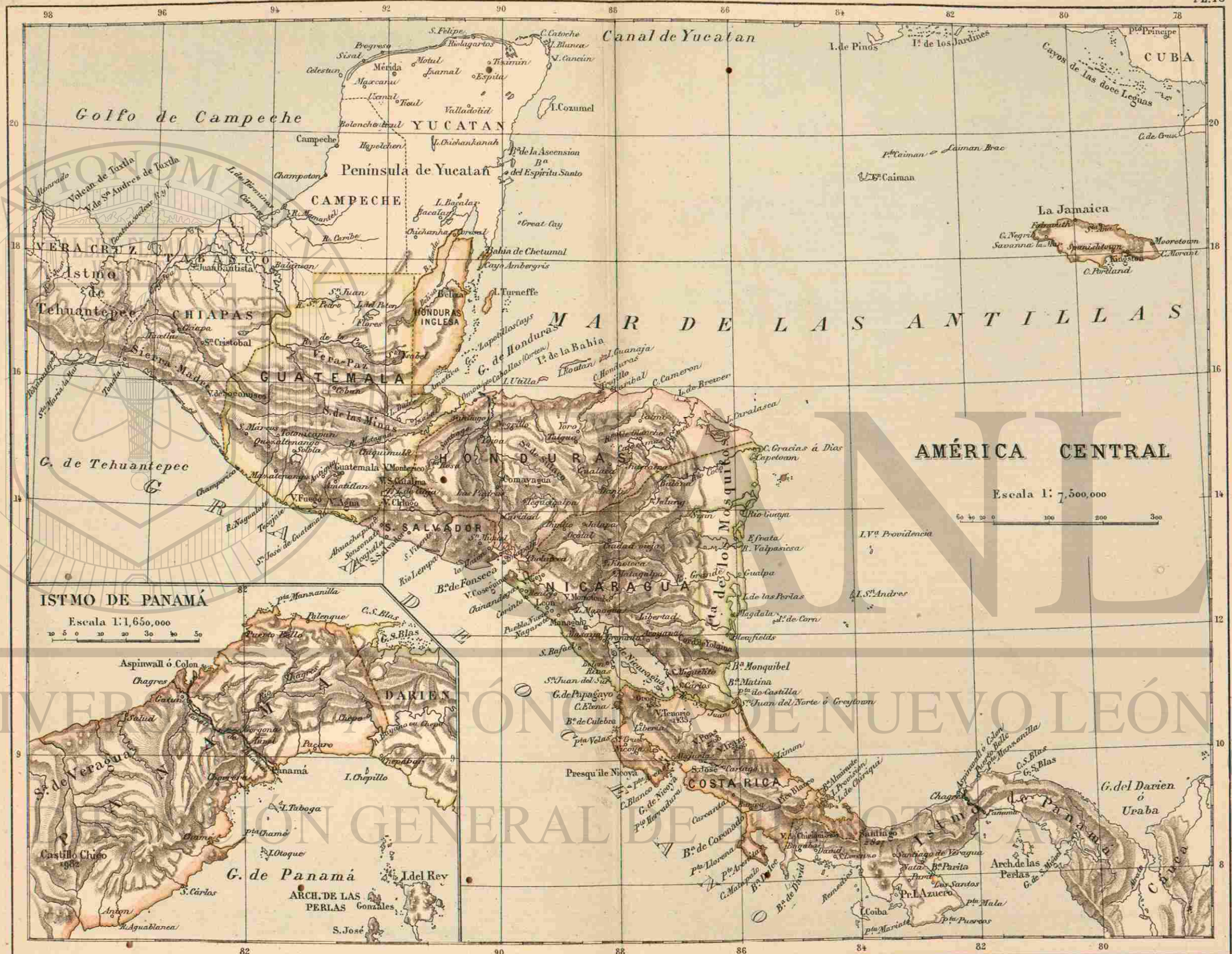


Libreria HACHETTE y Cia. - Paris.

Map of Tullerney



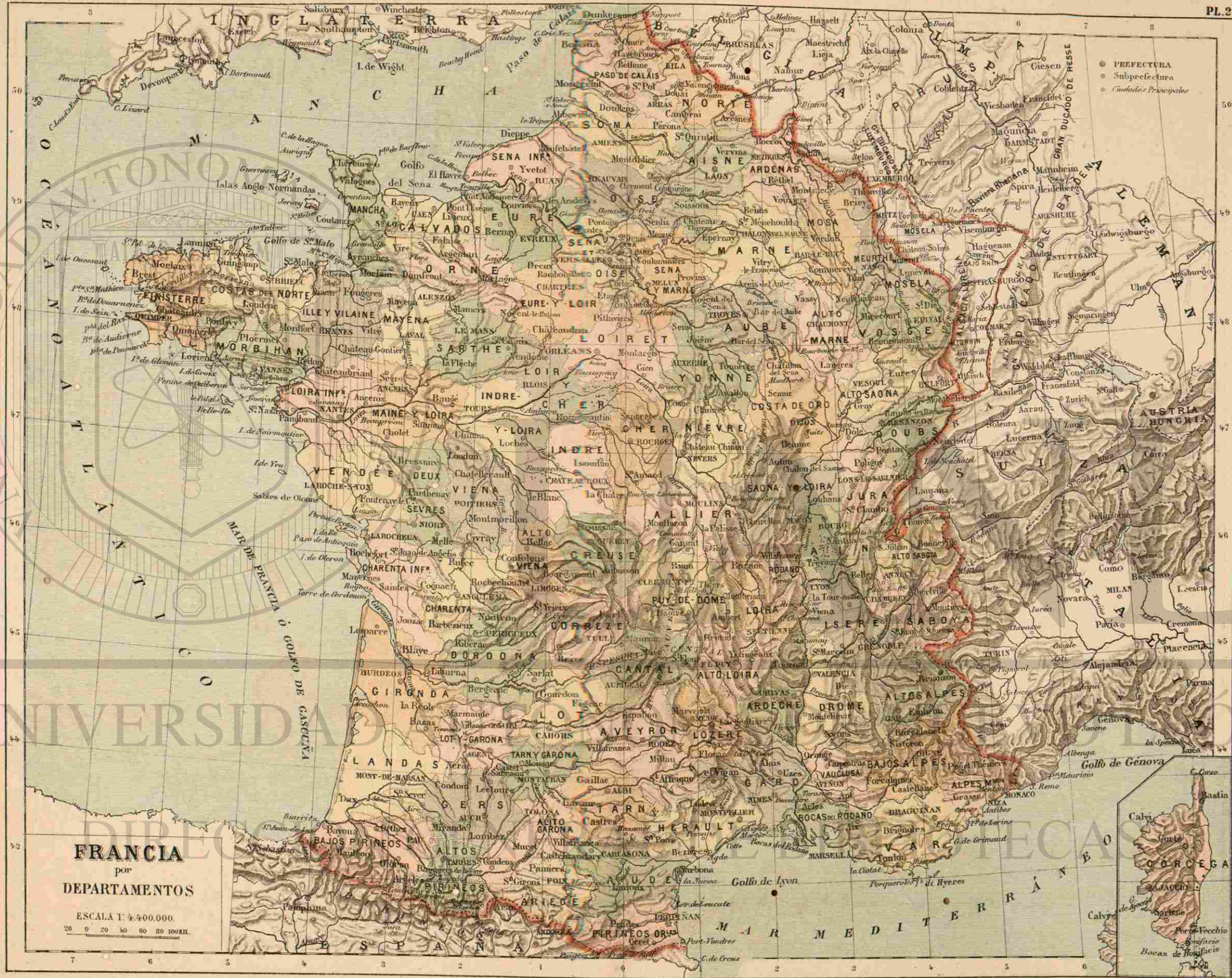








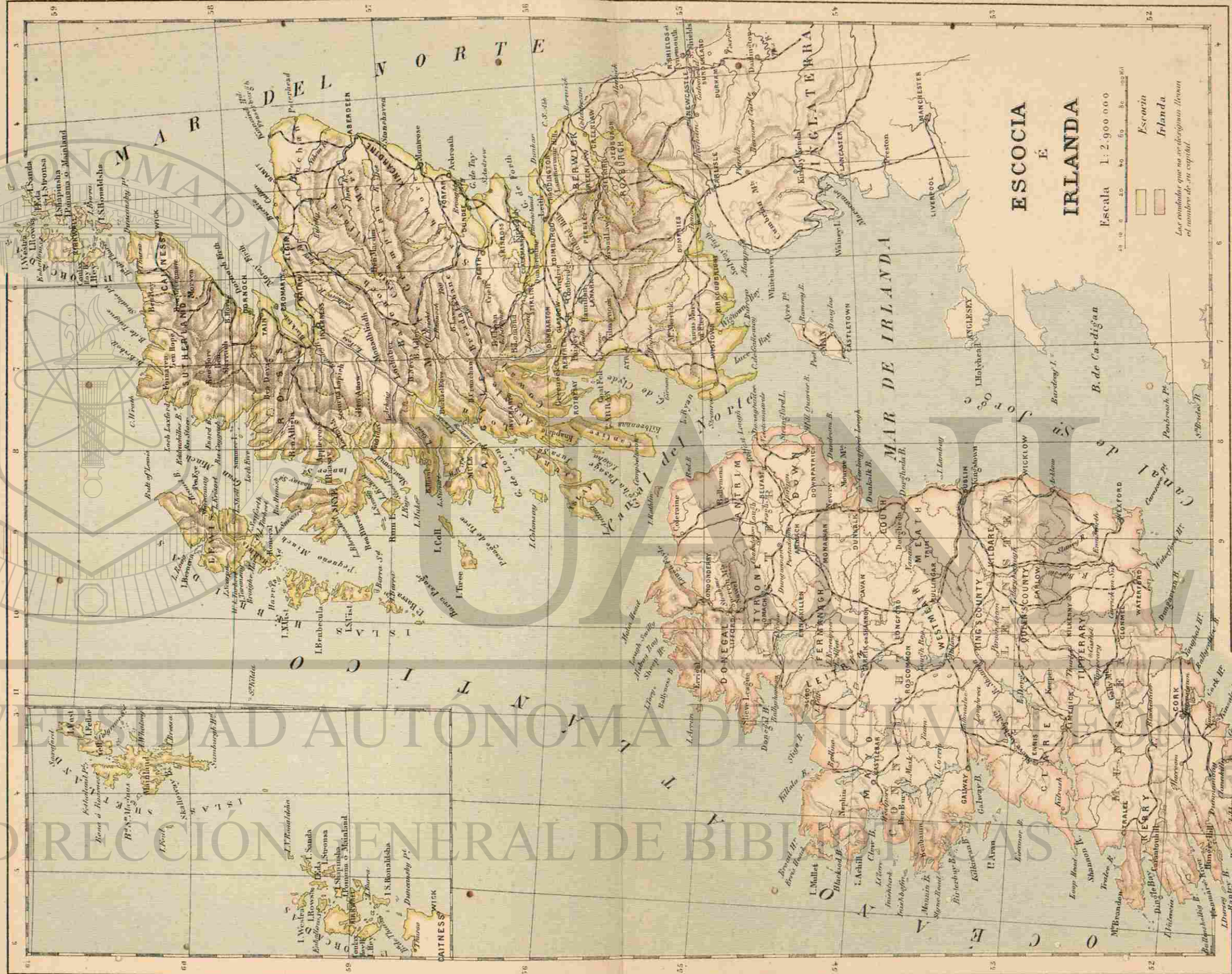
UNIVERSIDAD ANTONIO DE NEBRUCA
 ALERE FLAMMAM VERITATE
 UNIVERSIDAD DE SEVILLA
 RECCIÓN



UNIVERSIDAD DE BILBAO

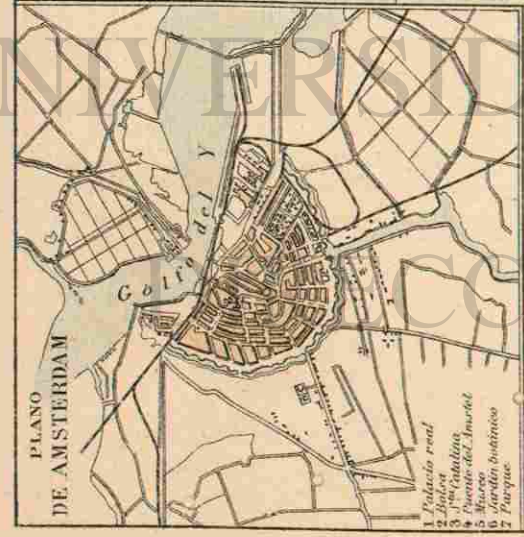
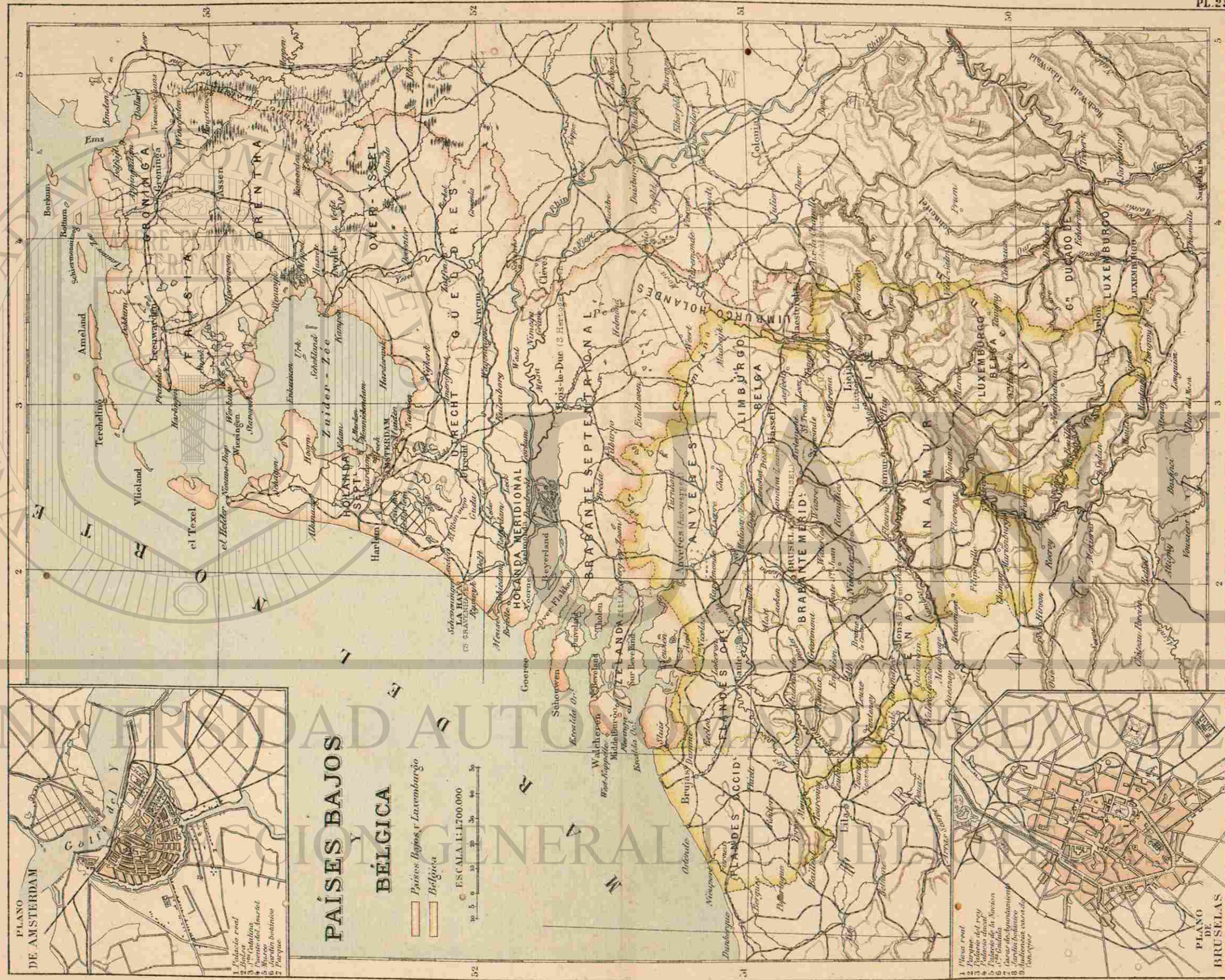
UNIVERSIDAD DE BILBAO





UNIVERSIDAD AUTÓNOMA DE MADRID
DIRECCIÓN GENERAL DE BIBLIOTECAS

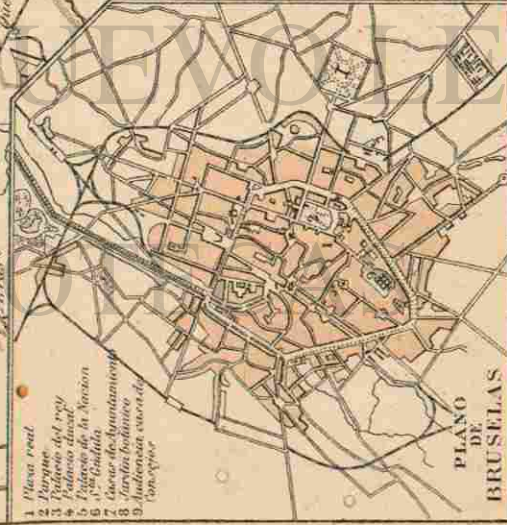
HACHETTE y Cia - Paris



**PAÍSES BAJOS
Y
BÉLGICA**

- Paisajes Bajos y Luxemburgo
- Bélgica

ESCALA 1:1.700.000



HACHETTE y C^o Paris.



SUIZA

Escala 1:1.250.000

Signos Convencionales

- CIUDAD Capital de Canton
- Ciudad Cabeza de Distrito
- ◌ Villa, lugar, aldea, sitio histórico

Los Cantones que no se designan llevan el mismo nombre que sus capitales.
Las alturas están medidas por metros.



UNIV

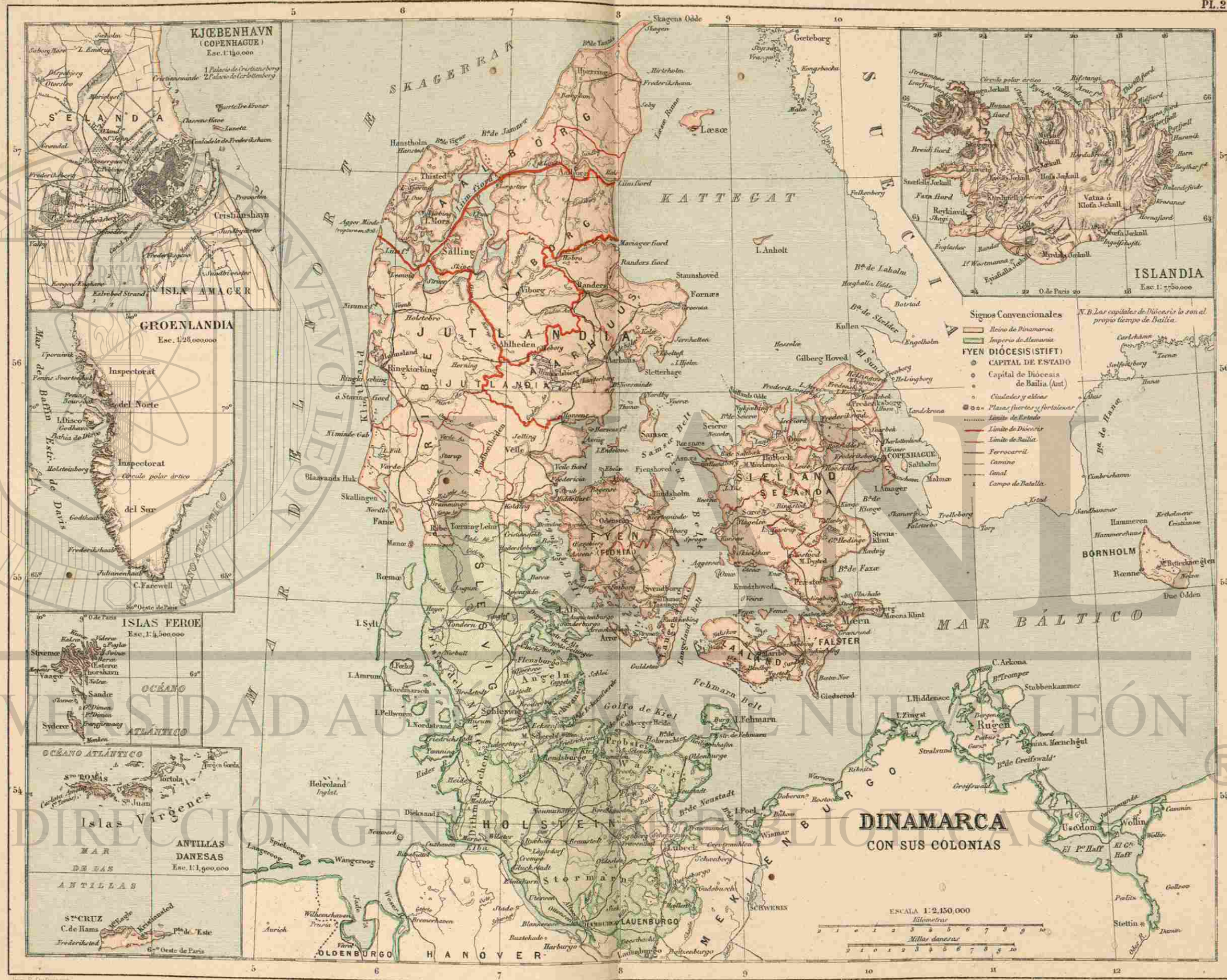
D







Imp. E. Dufour



UNIVERSIDAD AUTÓNOMA DE NUEVO LEÓN
 DIRECCIÓN GENERAL DE BIBLIOTECAS



**SUECIA
Y
NORUEGA**



UNIVERSIDAD AUTÓNOMA DE TOLUCA
DIRECCIÓN GENERAL DE PUBLICACIONES

HACHETTE Y CIA



Imp. S. Calzadilla



UNIVERSIDAD AUTÓNOMA DE BUENOS AIRES

UNIVERSIDAD NACIONAL DE BUENOS AIRES

HACHETTE y Cia - Paris

Fig. 2. Prof. 1897



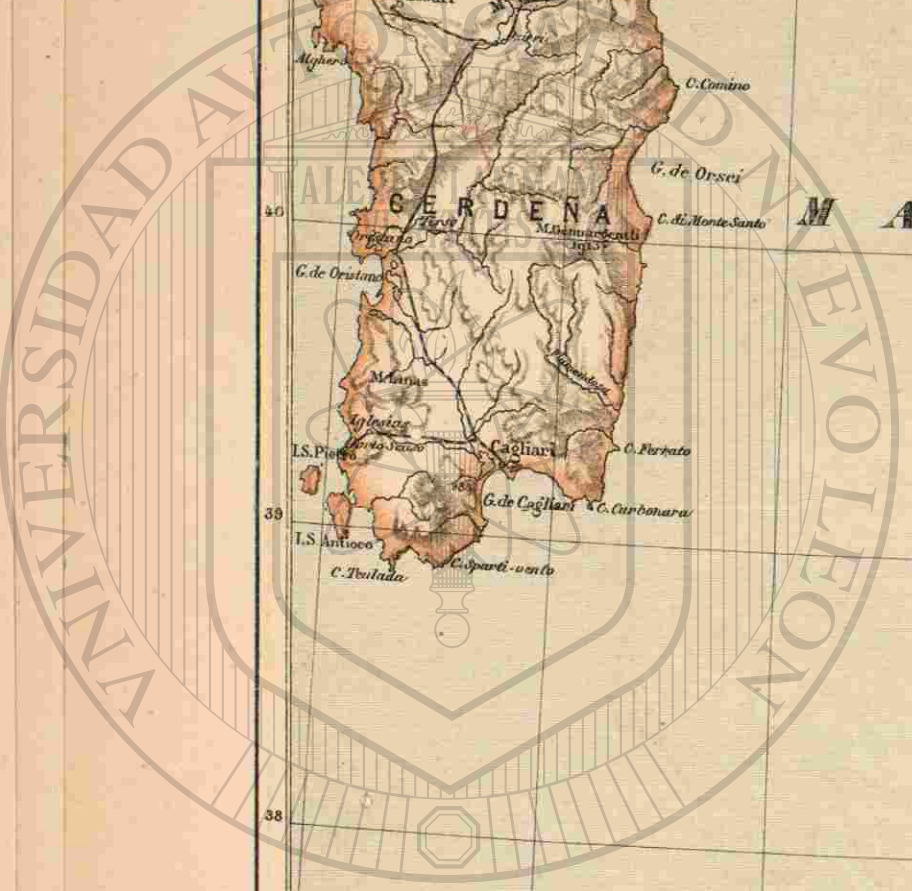
UNIVERSIDAD AUTÓNOMA DE MADRID
 VERITATIS
 UNIVERSIDAD DE SEVILLA
 DIRECCIÓN GENERAL DE BIBLIOTECAS



ITALIA
PARTE NORTE

ESCALA 1: 2.900.000
Kilómetros





UNIVERSIDAD AUTÓNOMA DE LEÓN

ITALIA

PARTE SUR

ESCALA 1: 2.900.000

Kilómetros

Imp. E. Dufrenoy

Librería HACHETTE y C^{ta} Paris

11 85

TURQUIA DE EUROPA
SERVIA - RUMANIA
BULGARIA
MONTENEGRO Y RUMELIA ORIENTAL

ESCALA 1:5.000.000
0 50 100 150 200 Kil.



Imp. E. Dufrenoy



Escala de 1:2.800.000
0 1 2 3 4 5 6 7 8 9 10
Kilometros

GRECIA SEPTENTRIONAL	7 Mesenia
1 Alica y Beocia	8 Laconia
2 Ftiotida y Focida	ISLAS
3 Acarnania y Etolia	9 Eubea ó Egeiros
MOREA	10 Cícladas
4 Argólida y Corinto	11 Corfu ó Corcira
5 Acaya y Filida	12 Cefalonia
6 Arcadia	13 Zante ó Zakynthos





ASIA
FÍSICA

ESCALA
 1 : 45,000,000

0 200 400 600 800 mill.

Imp. E. Duferney

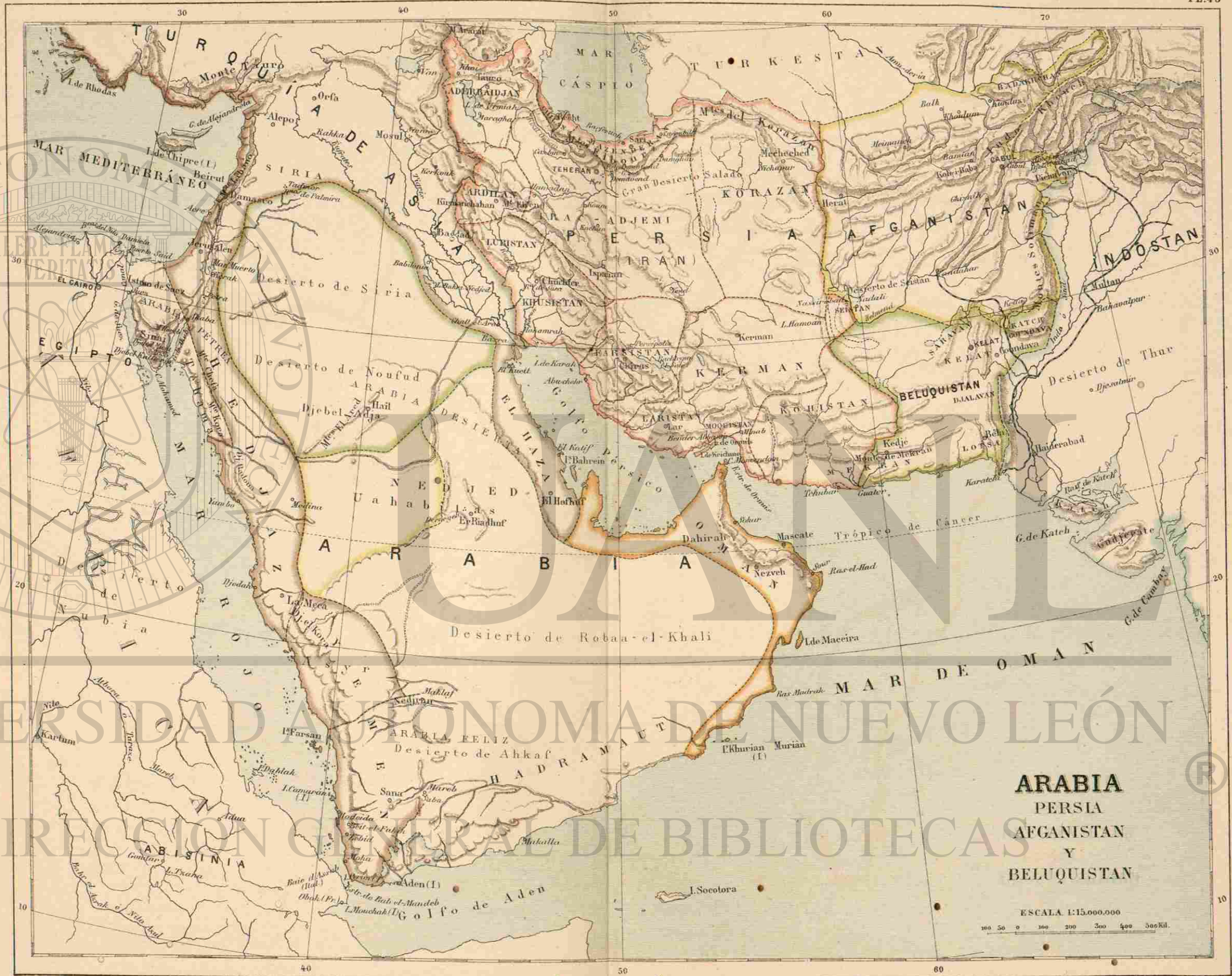
HACHETTE & C^{IA} Paris



Trazado por G. Baegge

Libreria HACHETTE y Cia. Paris.

Imp. E. Dufrenoy

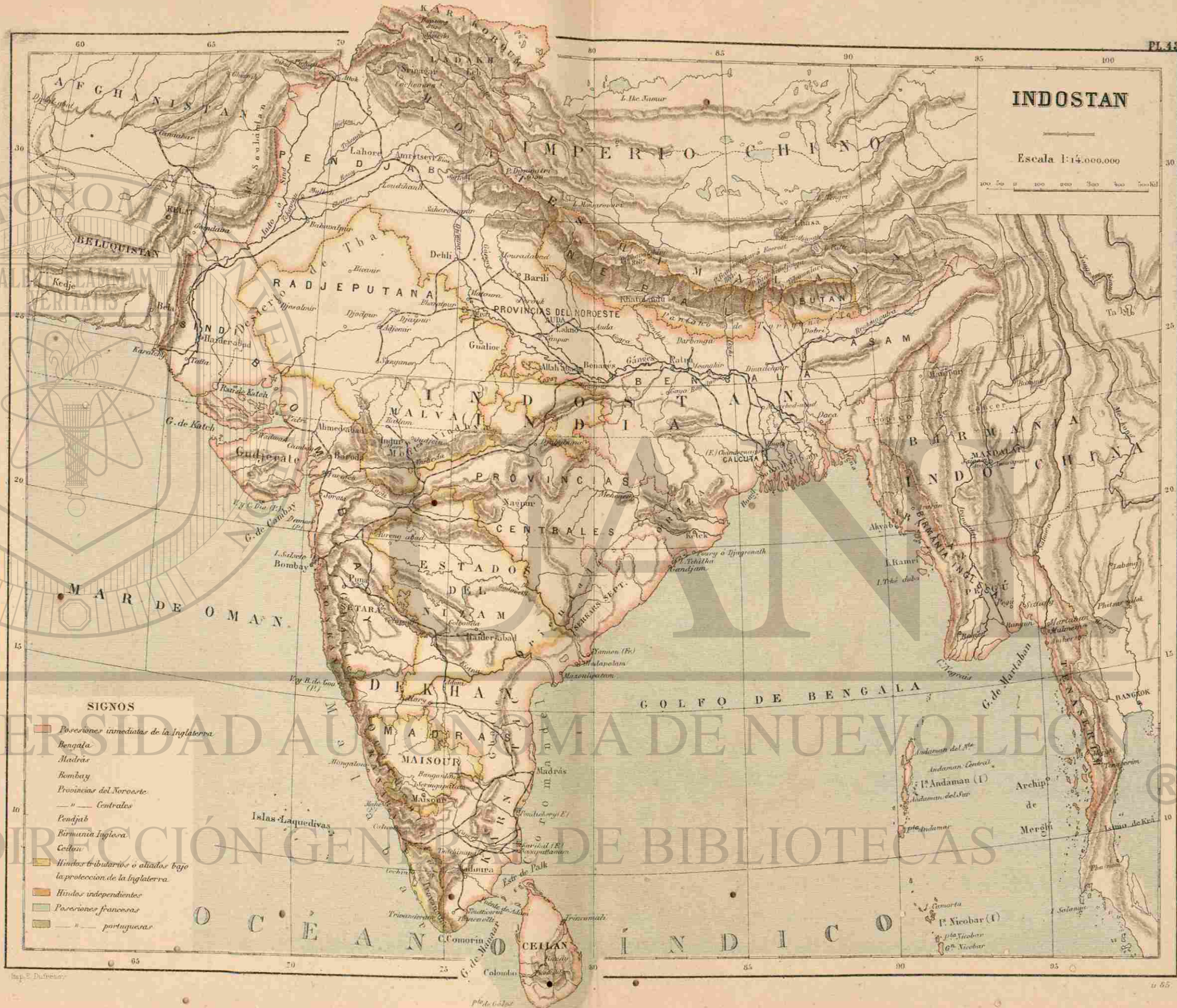




Imp. E. Dufrenoy

HACHETTE y C^{ta}. Paris

11 85



UNIVERSIDAD AUTÓNOMA DE NUEVO LEÓN
DIRECCIÓN GENERAL DE BIBLIOTECAS



**INDO - CHINA
Y
MALESIA**

ESCALA 1:18.000.000⁰
0 200 400 600 800 1000 Kilómetros

- POSESIONES EUROPEAS
- Francesas
 - Neerlandesas
 - Españolas
 - Portuguesas
 - Inglesas



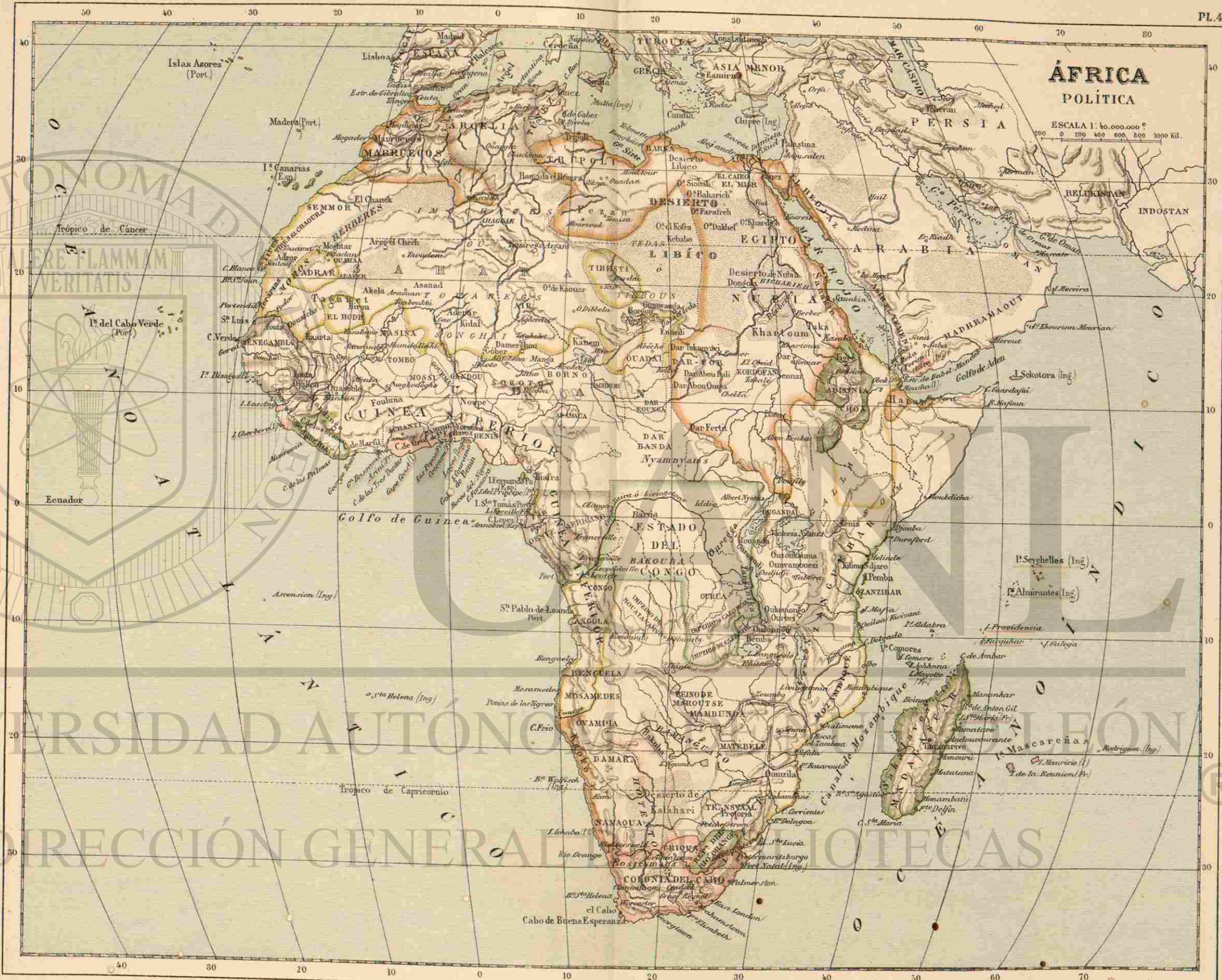
Imp. E. Dufour



UNIVERSIDAD AUTÓNOMA DE LEÓN
 DIRECCIÓN GENERAL DE BIBLIOTECAS

ÁFRICA POLÍTICA

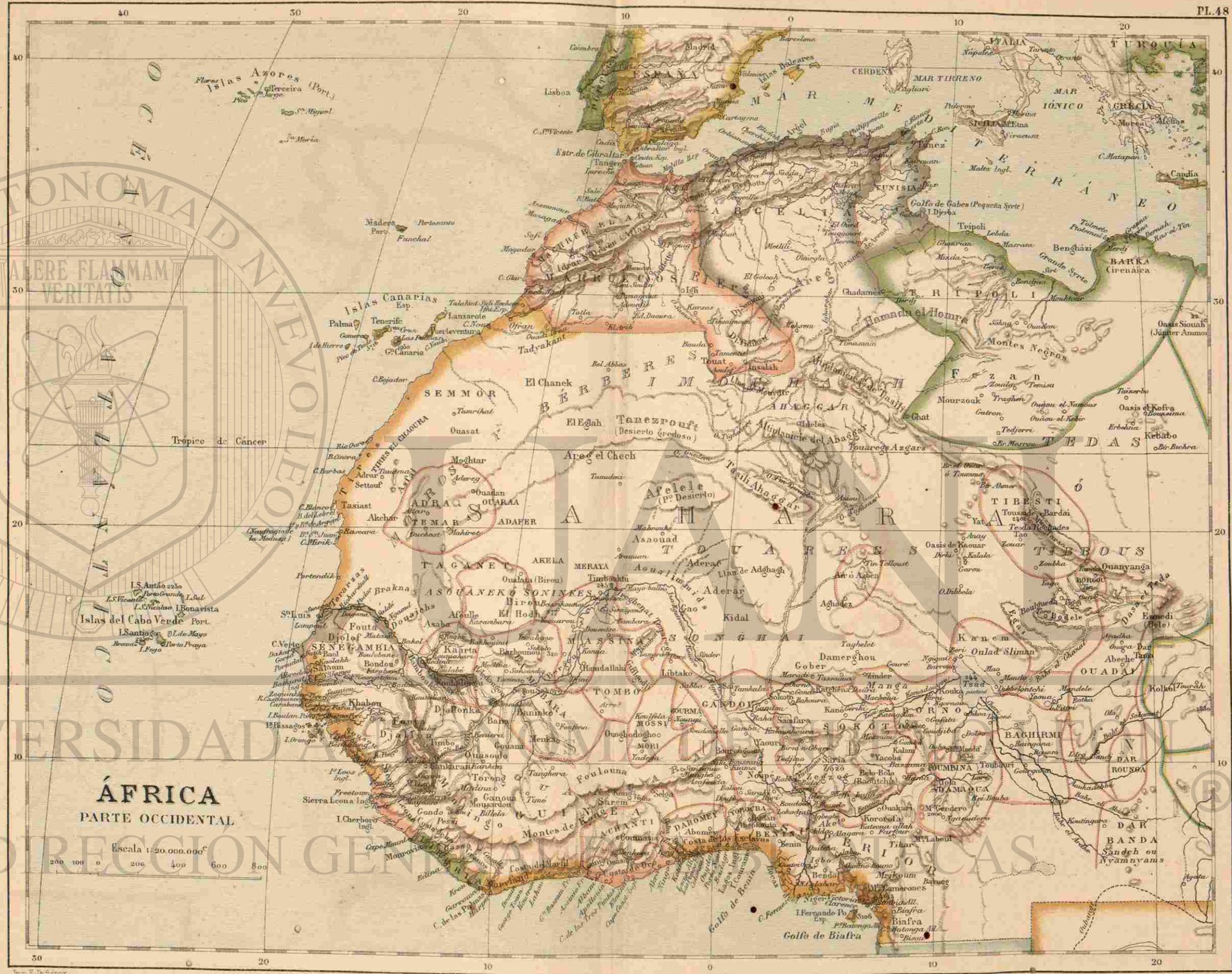
ESCALA 1:40.000.000
0 200 400 600 800 1000 Kil.

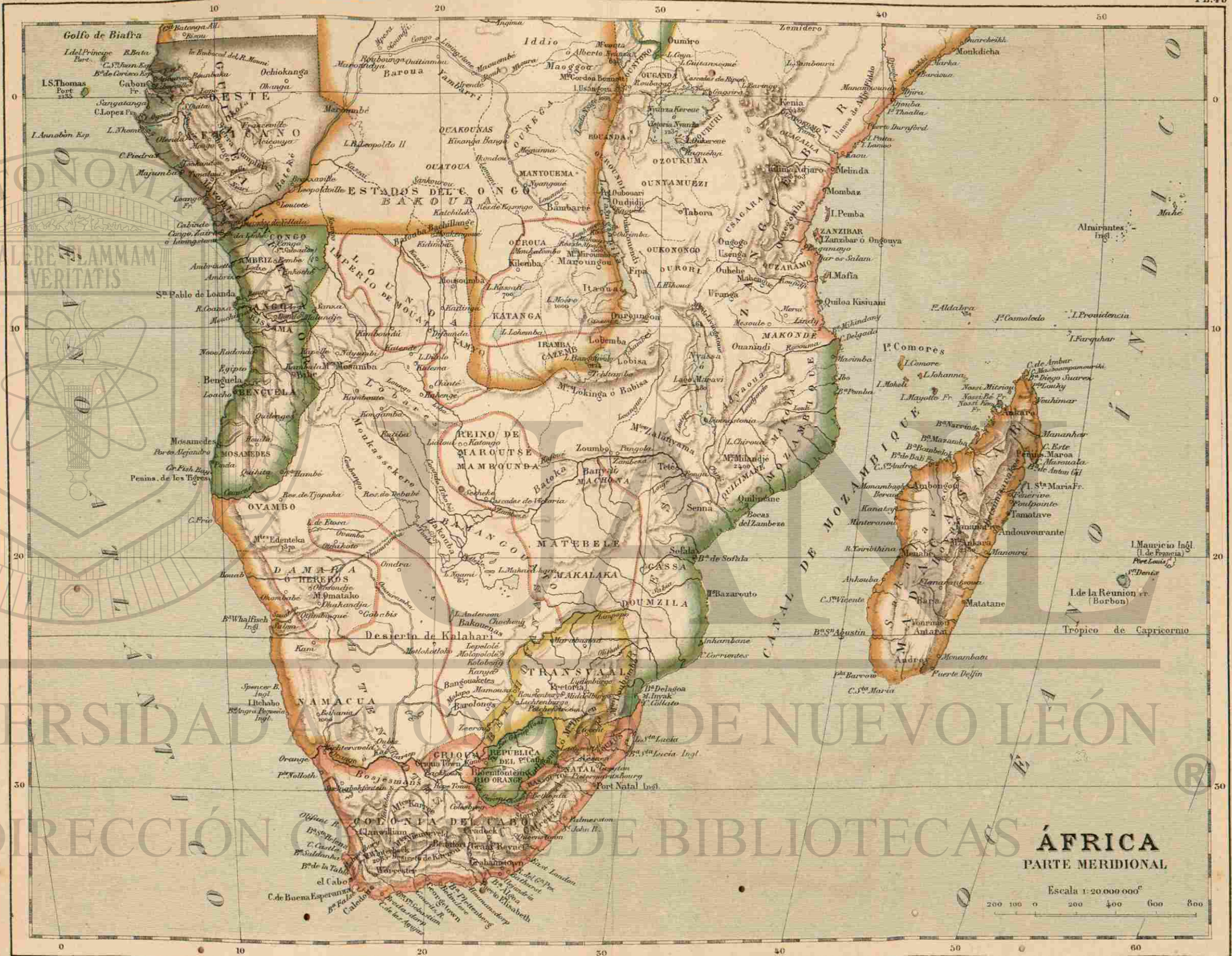




UNIVERSIDAD AUTÓNOMA DE SAN LUIS POTOSÍ

BIBLIOTECAS



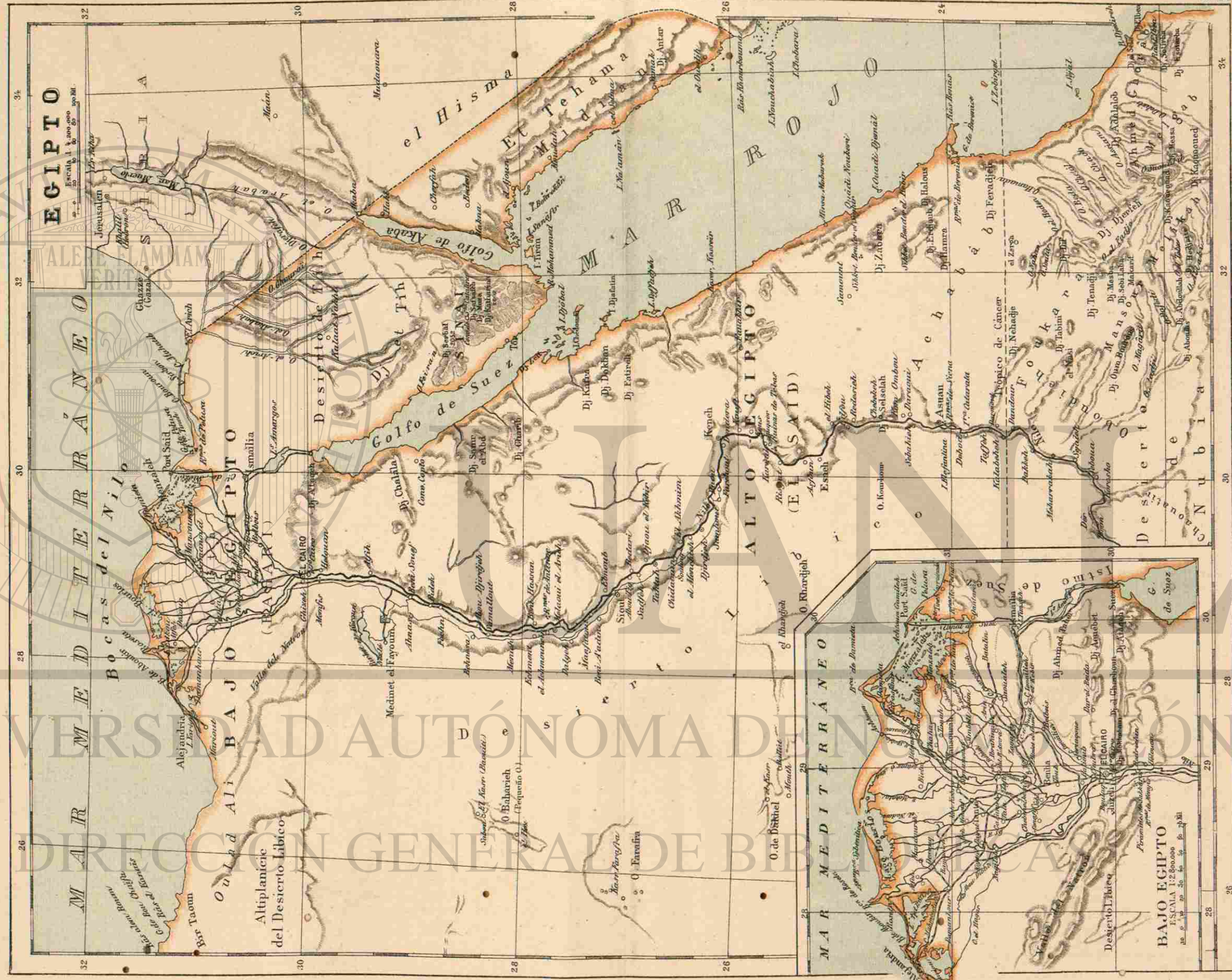


UNIVERSIDAD ANTONOMIA DE NUEVO LEÓN

DIRECCIÓN DE BIBLIOTECAS

ÁFRICA
PARTE MERIDIONAL

Escala 1:20 000 000^o
200 100 0 200 400 600 800



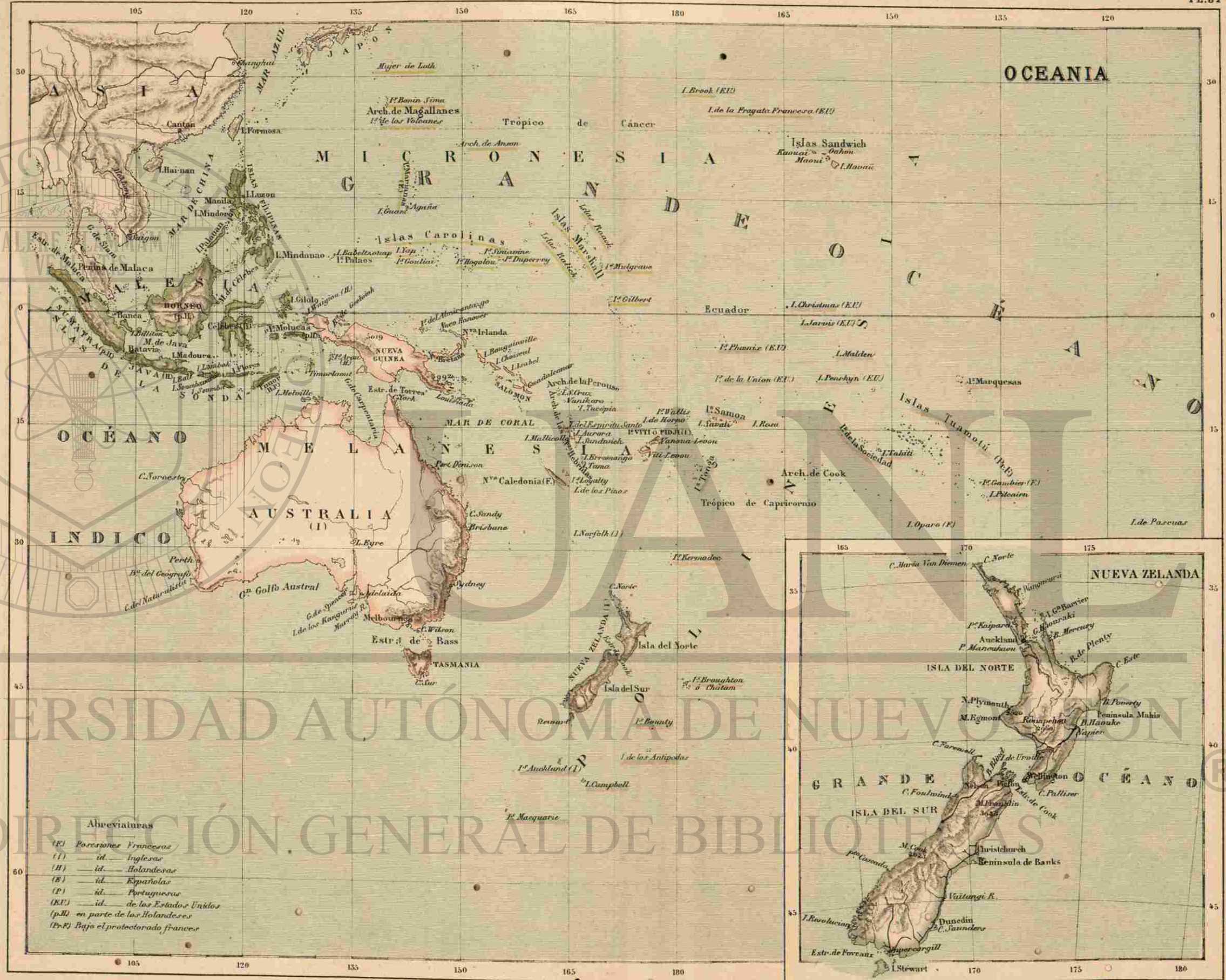
HACHETTE y Cia. - Paris

Imp. E. Drouiney



UNIVERSIDAD AUTÓNOMA DE BUARAMANGA
 DIRECCIÓN GENERAL DE BIBLIOTECA

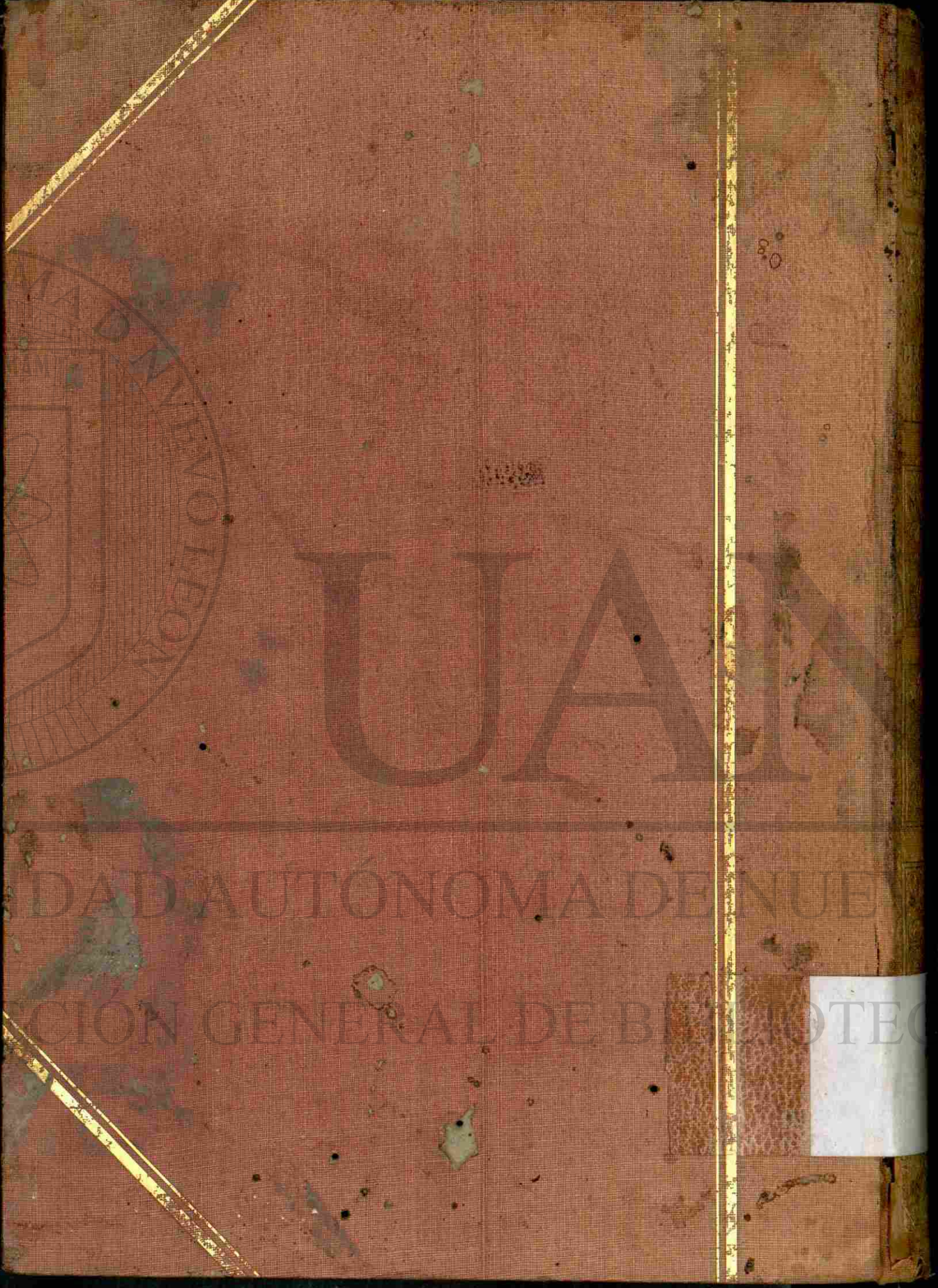




Abreviaturas
 (F) Posesiones Francesas
 (I) id. Inglesas
 (H) id. Holandesas
 (E) id. Españolas
 (P) id. Portuguesas
 (EU) id. de los Estados Unidos
 (p.H) en parte de los Holandeses
 (Fr.F) Bajo el protectorado francés



UNIVERSIDAD AUTÓNOMA DE BUENOS AIRES
 DIRECCION GENERAL DE PUBLICACIONES



U A B

DAD AUTÓNOMA DE NUE

CIÓN GENERAL DE B OTEC

[Small white label on the spine area]