

1879
MEMORIA

PRESENTADA A LA

H. LEGISLATURA

DEL

ESTADO DE MEXICO,

POR EL C. GOBERNADOR CONSTITUCIONAL

GENERAL JUAN N. MIRAFUENTES,

CORRESPONDIENTE

AL SEGUNDO AÑO DE SU ADMINISTRACION.

TOLUCA.

IMPRESA DEL INSTITUTO LITERARIO, DIRIGIDA POR PEDRO MARTINEZ.

1879.

HA767
.M4
M493
1879
c.1



MEMORIA

PRESENTADA Á LA

H. LEGISLATURA

DEL

ESTADO DE MEXICO,

POR EL C. GOBERNADOR CONSTITUCIONAL,

GENERAL JUAN N. MIRAFUENTES,

CORRESPONDIENTE

AL SEGUNDO AÑO DE SU ADMINISTRACION.

UNIVERSIDAD AUTÓNOMA DE NUEVO LEÓN

DIRECCIÓN GENERAL DE BIBLIOTECAS



TOLUCA.

Imprenta del Instituto Literario, dirigida por Pedro Martinez.

1879.



1080097512



DIRECCIÓN GENERAL DE BIBLIOTECAS

Ciudadanos Diputados:

TENGO la satisfacción de presentar á la H. Legislatura, la Memoria que corresponde al segundo año del actual periodo constitucional. Por segunda vez, cumplo con este deber el Ejecutivo del Estado, y al hacerlo, le es grato manifestar: que la Providencia ha continuado favoreciendo sus esfuerzos, en pro de la paz, del orden y de la prosperidad de los pueblos.

En el trabajo que ahora se presenta, encontrareis un cuadro bastante exacto, de la bonancible situación del Estado. En él abundan datos que demuestran, el especial empeño del Ejecutivo, en perfeccionar todos los servicios de los diversos ramos de la administración, cuyo empeño ha dado los felices resultados: de que los hombres laboriosos gocen de toda clase de garantías; de que los pueblos trabajen tranquilos en el progreso común; de que las rentas públicas sigan bastando, no solo para cubrir los gastos ordinarios, sino para llevar á cabo adelantos notables, en los importantes ramos de las mejoras materiales y de la instrucción pública; y por último, de que los pueblos, confiando en la sinceridad, en la solicitud y buenas intenciones de las autoridades, secunden con buena voluntad la acción de su gobierno, dirigida constantemente, á procurar el bienestar y el engrandecimiento del Estado.

Los trabajos que ha efectuado el Ejecutivo, de dos años á esta fecha, y que se encuentran en la Memoria de 1878 y en la presente, van colocando la administración sobre bases sólidas, siendo de esperarse, que en pocos años quede formada la estadística del Estado, sin cuyo auxilio toda medida administrativa, tiene que llevar el sello de la incertidumbre.

Como en la pasada Memoria, cada sección de las que forman los diversos ramos, lleva las observaciones indispensables, para entender con claridad, las noticias numéricas que se presentan.

La Memoria actual es menos imperfecta que la anterior, y el Ejecutivo cree, que la venidera lo será menos todavía, pues, es notoria la eficacia y laboriosidad, de las autoridades y empleados públicos, empeñados todos en satisfacer las exigencias de su deber.

GOBERNACION Y POLICIA.

ORGANIZACION GENERAL.

Durante el año de 1878, las villas de Tenancingo, del Valle y de Jilotepec han sido elevadas á la categoría de ciudades, por los decretos de la H. Legislatura, núm. 62 de 14 de Marzo y número 68 de 3 de Abril. Igualmente se han elevado al rango de villas, á los pueblos de San José Malacatepec, Santiago Tianguistenco y Polotitlan, por los decretos núm. 62 de 14 de Marzo, número 90 de 25 de Setiembre y núm. 103 de 17 de Octubre. Por el decreto núm. 74 de 18 de Abril, se dispuso: que el pueblo de San Francisquito y la ranchería de Encinillas continuaran perteneciendo á la municipalidad de Polotitlan, y que las rancherías de la Soledad y el Tejocote, se reincorporaran á la municipalidad de Aculco. Finalmente, por el decreto núm. 98 de 15 de Octubre, se erigió en pueblo, denominado, Porfirio Diaz, la ranchería del Hospital, de la municipalidad de Villa Guerrero. Son las modificaciones que han tenido lugar en la organizacion del Estado.

CENSO.

Las noticias relativas á la poblacion, se han rectificado cuidadosamente. Contienen datos minuciosos sobre la distribución y clasificacion de los habitantes del Estado, cuyo número, en relacion con el censo anterior, ha aumentado en más de catorce mil, debiéndose este resultado al mayor esmero en la formacion de los padrones, y al aumento natural de la poblacion, en un año en que no ha reinado ninguna epidemia.

Número 1.

NOTICIA que manifiesta detalladamente la poblacion del Estado.

DISTRITO DE TOLUCA.

Municipalidad de Toluca.

Ciudades.	Villas.	Pueblos.	Barrios.	Haciendas.	Ranchos.	Rancherías.	Nombres de los lugares.	POBLACION.		
								Hombres.	Mujeres.	Total.
1							Toluca	4 799	6,577	11,376
		1					Santiago Miltepec	198	162	360
		1					Santa Cruz	190	206	396
		1					Santiago Tlaxomulco	179	198	377
		1					San Mateo Oxtotitlan	309	328	637
		1					San Marcos	36	52	88
		1					San Antonio Buenavista	381	437	818
		1					Cacalomacán	1,087	1,287	2,374
		1					San Buenaventura	497	661	1,158
		1					Capultitlan	710	820	1,530
		1					Tlacotepec	1,129	1,161	2,290
		1					San Juan Tilapa	520	578	1,098
		1					San Felipe	579	608	1,187
		1					Santa Ana	532	642	1,174
		1					Santa María Yancuitalpan	69	76	145
		1					San Cristóbal	255	330	585
		1					San Andrés	177	213	390
		1					San Lorenzo	603	763	1,366
		1					San Mateo Otzacatipan	820	1,149	1,969
		1					San Pedro Totoltepec	871	1,146	2,017
		1					Santa María Totoltepec	118	123	241
		1					Tecajic	313	348	661
		1					San Martin	84	82	166
		1					Tlachaloya	191	253	444
		1					San Pablo	499	665	1,164
		1					Calixtlahuaca	374	557	931
		1					Santa Bárbara Tepexpan	163	195	358
		1					Calvario	329	365	694
1	25	2					Al frente	16,012	19,982	35,994

Ciudades.	Villas.	Pueblos.	Barrios.	Haciendas.	Ranchos.	Rancherías.	Nombres de los lugares.	POBLACION.		
								Hombres.	Mujeres.	Total.
							Del frente	15,012	19,982	35,994
							San Miguel Pinabuisco	61	83	144
							San Luis Obispo	49	55	104
							San Juan Evangelista	281	133	414
							San Juan Bautista	426	488	914
							Huitzila	170	223	393
							Tlacopan	49	74	123
							San Bernardino	283	305	588
							San Sebastian	130	166	296
							San Juan de la Cruz	18	18	36
							La Magdalena	24	26	50
							San José y Guadalupe	36	25	61
							San Diego de los Padres	28	27	55
							Nova	40	41	81
							Altamirano	11	7	18
							Garcesa	32	31	63
							Macaria	7	4	11
							Panzacola	1	1	2
							San Antonio Buenavista	19	18	37
							San José Buenavista	15	19	34
							San Diego de Linares	25	18	43
							Taborda	39	36	75
							Jicaltepec	42	44	86
							Cerrillo	190	175	365
							Majadas	128	132	260
							La Puerta	96	110	206
							La Laguna	23	30	53
							Palmillas	13	16	29
							San Isidro	27	23	50
							Cármén y Santa Teresa	40	44	84
							Coecillo	14	18	32
							Crespa	81	87	168
							San Nicolás Tolentino	22	20	42
							Canaleja	56	54	110
							Santin	172	179	351
							Tlachaloya	6	10	16
							La Pila	23	15	38
							La Mora	10	9	19
							San Cristóbal la Melera 1º	12	25	37
							San Cristóbal la Melera 2º	21	21	42
							Santa Cruz de Uribe	13	12	25
							San Bartolomé de Licea	1	1	2
							San Bartolomé de Benavides	2	4	6
							La Purísima	3	5	8
							Ejido	51	44	95
							Coatepec	2	1	3
							San Miguel Zacango	6	6	12
							San Pablo David	5	4	9
							La Virgen	5	5	10
							La Palma	5	4	9
							San Antonio Abad de Ortega	29	27	56
							San Pedro de los petates	6	5	11
							Dolores	10	7	17
							San Luis Gonzaga	9	9	18
							Los Arzates	5	6	11
							San Rafael Taborda	17	15	32
							San José Buenavista, Canechiquí y Corralejo	15	11	26
							Calixtlahuaca	2	5	7
							San Sebastian			
							Totales	18,918	22,963	41,881

Ciudades.	Villas.	Pueblos.	Barrios.	Haciendas.	Ranchos.	Rancherías.	Nombres de los lugares.	POBLACION.		
								Hombres.	Mujeres.	Total.
							Almoloya de Juárez	232	268	500
							A la vuelta	232	268	500

Resumen del Distrito.

Municipalidades y Municipios.	POBLACION.							Hombres.	Mujeres.	Total.
	Ciudades.	Villas.	Pueblos.	Barrios.	Haciendas.	Ranchos.	Rancherías.			
Toluca.....	1		25	10	28	22		18,918	22,963	41,881
Almoleya.....		1	6	2	17		8	5,618	5,584	11,202
Llaves.....			2	1	2	1	9	2,817	2,847	5,664
Metepc.....		1	2		3	7		5,198	5,235	10,433
Zinacantepec.....			7	3	10	4	1	5,337	5,847	11,184
*Tlacilcalpa.....			1		1	1	1	875	965	1,840
Totales.....	1	2	49	16	61	35	19	38,763	43,441	82,204

DISTRITO DE CUAUTITLAN.

Municipalidad de Cuautitlán.

Ciudades.	Villas.	Pueblos.	Barrios.	Haciendas.	Ranchos.	Rancherías.	Nombres de los lugares.	POBLACION.		
								Hombres.	Mujeres.	Total.
								1		
		1					Xala.....	105	96	201
		1					San Mateo.....	185	172	357
		1					Huacafilla.....	125	110	235
		1					Santa Bárbara.....	298	314	612
		1					San Lorenzo.....	176	166	342
		1					Atlamica.....	113	127	240
		1					San Martín.....	215	193	408
		1					Santa María.....	166	156	322
		1					San José.....	94	122	216
		1					Tlaltepán.....	68	74	142
		1					Tecoac.....	150	123	273
			1				Corregidora.....	5	4	9
			1				Jaltipa.....	3	1	4
			1				San Mateo.....	14		14
			1				San José Puente Grande.....	10	9	19
			1				Sabino.....	6	1	7
			1				Coamatla.....	200	144	344
			1				Peral.....	4	4	8
			1				Cárdenas.....	23	17	40
			1				Salitre.....	3	3	6
			1				Ozumbilla.....	11	6	17
			1				Molino de San Diego.....	13	14	27
		1	7	4	6	5	Sumas.....	2,654	2,505	5,159

Municipio de Coyotepec.

Ciudades.	Villas.	Pueblos.	Barrios.	Haciendas.	Ranchos.	Rancherías.	Nombres de los lugares.	POBLACION.		
								Hombres.	Mujeres.	Total.
										1
			1				Acoacalco.....	112	235	347
			1				Santiago.....	17	69	86
			1				San Juan.....	112	407	519
			1				Reyes.....	116	158	274
			1				Tlalpanatlenco.....	287	365	652
			1				Zimapan.....	190	410	600
			1				Ixtapalcalco.....	109	196	305
		1	7				Sumas.....	1,191	2,434	3,625

Municipalidad de Huehuetoca.

Ciudades.	Villas.	Pueblos.	Barrios.	Haciendas.	Ranchos.	Rancherías.	Nombres de los lugares.	POBLACION.		
								Hombres.	Mujeres.	Total.
										1
		1					A la frente.....	276	314	590

Ciudades.	Villas.	Pueblos.	Barrios.	Haciendas.	Ranchos.	Rancherías.	Nombres de los lugares.	POBLACION.		
								Hombres.	Mujeres.	Total.
										1
		1					San Miguel Jagüeyes.....	354	372	726
			1				San Bartolo.....	210	209	419
			1				Santa María.....	167	172	339
			1				Sincec.....	179	195	374
			1				Salitrillo.....	182	226	408
			1				Santiago.....	90	114	204
			1				Jalpa.....	198	215	413
				1			La Guinada.....	41	36	77
		2	5	1	1		Sumas.....	1,697	1,853	3,550

Municipalidad de San Miguel Tlaxomulco.

Ciudades.	Villas.	Pueblos.	Barrios.	Haciendas.	Ranchos.	Rancherías.	Nombres de los lugares.	POBLACION.		
								Hombres.	Mujeres.	Total.
										1
		1					Visitacion.....	380	316	696
		1					San Francisco Tenopalco.....	228	310	538
		3					Sumas.....	1,300	1,652	2,952

Municipio de Teoloyucan.

Ciudades.	Villas.	Pueblos.	Barrios.	Haciendas.	Ranchos.	Rancherías.	Nombres de los lugares.	POBLACION.		
								Hombres.	Mujeres.	Total.
										1
			1				Santiago.....	194	176	370
			1				Anal.....	84	63	147
			1				Atzacualco.....	32	31	63
			1				San Bartolo.....	137	128	265
			1				Zacatlan.....	35	30	65
			1				Cuaxoxoca.....	110	102	212
			1				Zimapan.....	88	105	193
			1				Axalpa.....	81	85	166
			1				Ostoa.....	22	29	51
			1				San Sebastian.....	11	15	25
			1				Santo Tomás.....	116	111	227
			1				Calliacac.....	72	81	153
			1				Santa Cruz.....	123	65	218
			1				San Juan.....	50	54	104
			1				Tetla.....	13	12	25
		1	14	1			Sumas.....	1,521	1,481	3,002

Municipio de Tultepec.

Ciudades.	Villas.	Pueblos.	Barrios.	Haciendas.	Ranchos.	Rancherías.	Nombres de los lugares.	POBLACION.		
								Hombres.	Mujeres.	Total.
										1
		1					Toyahuacac.....	282	236	518
		2					Sumas.....	1,470	1,390	2,860

Municipalidad de Tepotzotlán.

Ciudades.	Villas.	Pueblos.	Barrios.	Haciendas.	Ranchos.	Rancherías.	Nombres de los lugares.	POBLACION.		
								Hombres.	Mujeres.	Total.
										1
		1					A la vuelta.....	304	277	581

Ciudades.	Villas.	Pueblos.	Barrios.	Haciendas.	Ranchos.	Rancherías.	Nombres de los lugares.	POBLACION.		
								Hombres.	Mujeres.	Total.
		1					De la vuelta.....	304	277	581
			1				Tlacateco.....	205	172	377
			1				Texcacoa.....	214	195	409
		1					San Mateo Joloc.....	298	252	550
			1				Huilango.....	66	52	118
			1				Axotlan.....	71	84	155
			1				Capula.....	99	84	183
				1			Xuchimanga.....	474	496	970
				1			Santiago Nautlalpan.....	3	2	5
				1			San José.....	329	311	640
				1			Santa María.....	63	62	125
				1			San Miguel.....	199	176	375
					1		Tepojaco.....	4	5	9
					1		San Antonio.....	199	211	410
					1		Santa Cruz el Barrio.....	219	216	435
					1		Cañada de Cisneros.....	20	12	32
					1		Lanzarote.....	17	25	42
					1		Sitio.....	102	120	222
					1		Concepcion.....	74	79	153
					1		Dolores.....	8	11	19
					1		Teja.....	75	76	151
					1		Animas.....	66	56	122
					1		Santa Gertrudis.....			
		6	5	8		4	Sumas.....	3,109	2,974	6,083
Municipalidad de Tultitlán.										
Ciudades.	Villas.	Pueblos.	Barrios.	Haciendas.	Ranchos.	Rancherías.	Nombres de los lugares.	POBLACION.		
								Hombres.	Mujeres.	Total.
		1					Tultitlan.....	58	62	120
		1					Tepalcapa.....	124	126	250
		1					Chilpa.....	256	242	498
		1					San Mateo.....	219	196	415
		1					Santa María.....	97	96	193
		1					San Pablo.....	295	302	597
			1				Concepcion.....	287	284	571
			1				Belen.....	228	221	449
			1				Reyes.....	153	120	273
			1				San Juan.....	262	212	474
			1				Santiago.....	221	182	403
			1				San Miguel.....	30	29	59
			1				Nativitas.....	62	58	120
			1				San Bartolo.....	79	102	181
				1			Guadalupe.....	75	57	132
				1			Lechería.....	87	79	166
				1			Mariscala.....	5	4	9
				1			Portales.....	9	11	20
				1			Cartagena.....	23	17	40
					1		Fuentes.....	3	4	7
					1		Buenavista.....	203	172	375
		6	8	5		1	Sumas.....	2,776	2,576	5,352
Resumen del Distrito.										
Municipalidades y Municipios.	Ciudades.	Villas.	Pueblos.	Barrios.	Haciendas.	Ranchos.	Rancherías.	POBLACION.		
								Hombres.	Mujeres.	Total.
Cuautitlán.....		1	7	4	6	5		2,654	2,505	5,159
*Coyotepec.....			1	7				1,191	2,434	3,625
Huehuetoca.....			2	5	1	1		1,697	1,853	3,550
San Miguel Tlaxomulco.....			3					1,300	1,652	2,952
*Teoloyucan.....			1	14	1			1,521	1,481	3,002
*Tultepec.....			2					1,470	1,390	2,860
Tepotzotlán.....			6	5	8		4	3,109	2,974	6,083
Tultitlán.....			6	8	5		1	2,776	2,576	5,352
Totales.....		1	28	43	21	7	5	15,718	16,865	32,583

DISTRITO DE CHALCO.										
Municipalidad de Chalco.										
Ciudades.	Villas.	Pueblos.	Barrios.	Haciendas.	Ranchos.	Rancherías.	Nombres de los lugares.	POBLACION.		
								Hombres.	Mujeres.	Total.
		1					Chalco.....	1,087	1,373	2,460
			1				Xico.....	59	67	126
			1				Chimalpa.....	70	81	151
			1				Reyes.....	145	207	352
			1				San Lucas.....	49	80	129
			1				San Marcos.....	122	132	254
				1			Archicofradía.....	2	6	8
				1			San Juan de Dios.....	6	8	14
					1		Xico.....			
	1	5		2		1	Sumas.....	1,540	1,954	3,494
Municipalidad de Amecameca.										
Ciudades.	Villas.	Pueblos.	Barrios.	Haciendas.	Ranchos.	Rancherías.	Nombres de los lugares.	POBLACION.		
								Hombres.	Mujeres.	Total.
	1						Amecameca.....	3,410	3,637	7,047
			1				Zoyatzingo.....	350	380	730
			1				Huehucalco.....	130	147	277
			1				San Pedro.....	157	181	338
			1				Santiago.....	114	145	259
			1				Chalma.....	180	207	387
			1				Zentalpan.....	290	332	622
				1			Los Reyes.....	28	35	63
					1		Panoaya.....	5	8	13
					1		Tomacoco.....	29	43	72
	1	6	1	2			Sumas.....	4,693	5,115	9,808
Municipio de Atlautla.										
Ciudades.	Villas.	Pueblos.	Barrios.	Haciendas.	Ranchos.	Rancherías.	Nombres de los lugares.	POBLACION.		
								Hombres.	Mujeres.	Total.
			1				Atlautla.....	854	838	1,692
			1				San Juan.....	269	250	519
			1				Tepecoculco.....	190	235	415
			1				Tlalamac.....	275	287	562
			4				Sumas.....	1,588	1,600	3,188
Municipio de Ayapango.										
Ciudades.	Villas.	Pueblos.	Barrios.	Haciendas.	Ranchos.	Rancherías.	Nombres de los lugares.	POBLACION.		
								Hombres.	Mujeres.	Total.
			1				Ayapango.....	545	537	1,082
			1				Poxtla.....	103	105	208
			1				San Diego.....	31	28	59
			1				Pahuacán.....	120	95	215
			1				Mihuacán.....	94	93	187
			1				Tlamapa.....	46	49	95
				1			Retana.....	16	13	29
				1			Bautista.....	10	10	20
				1			Tamariz.....			
				1			Joyacán.....			
	6			4			Sumas.....	965	930	1,895

Ciudades.	Villas.	Pueblos.	Barrios.	Haciendas.	Ranchos.	Rancherías.	Nombres de los lugares.	POBLACION.		
								Hombres.	Mujeres.	Total.
		1					De la vuelta.....	304	277	581
			1				Tlacateco.....	205	172	377
				1			Texcacoa.....	214	195	409
		1					San Mateo Joloc.....	298	252	550
				1			Huilango.....	66	52	118
				1			Axotlan.....	71	84	155
				1			Capula.....	99	84	183
					1		Xuchimanga.....			
		1					Santiago Nautlalpan.....	474	496	970
				1			San José.....	3	2	5
		1					Santa María.....	329	311	640
				1			San Miguel.....	63	62	125
		1					Tepojaco.....	199	176	375
					1		San Antonio.....	4	5	9
		1					Santa Cruz el Barrio.....	199	211	410
					1		Cañada de Cisneros.....	219	216	435
						1	Lanzarote.....	20	12	32
						1	Sitio.....	17	25	42
						1	Concepcion.....	102	120	222
						1	Dolores.....	74	79	153
						1	Teja.....	8	11	19
						1	Animas.....	75	76	151
						1	Santa Gertrudis.....	66	56	122
		6	5	8		4	Sumas.....	3,109	2,974	6,083
Municipalidad de Tultitlán.										
Ciudades.	Villas.	Pueblos.	Barrios.	Haciendas.	Ranchos.	Rancherías.	Nombres de los lugares.	POBLACION.		
								Hombres.	Mujeres.	Total.
		1					Tultitlan.....	58	62	120
		1					Tepalcapa.....	124	126	250
		1					Chilpa.....	256	242	498
		1					San Mateo.....	219	196	415
		1					Santa María.....	97	96	193
		1					San Pablo.....	295	302	597
				1			Concepcion.....	287	284	571
				1			Belen.....	228	221	449
				1			Reyes.....	153	120	273
				1			San Juan.....	262	212	474
				1			Santiago.....	221	182	403
				1			San Miguel.....	30	29	59
				1			Nativitas.....	62	58	120
				1			San Bartolo.....	79	102	181
					1		Guadalupe.....	75	57	132
					1		Lechería.....	87	79	166
					1		Mariscala.....	5	4	9
					1		Portales.....	9	11	20
					1		Cartagena.....	23	17	40
						1	Fuentes.....	3	4	7
						1	Buenavista.....	203	172	375
		6	8	5		1	Sumas.....	2,776	2,576	5,352
Resumen del Distrito.										
Municipalidades y Municipios.	Ciudades.	Villas.	Pueblos.	Barrios.	Haciendas.	Ranchos.	Rancherías.	POBLACION.		
								Hombres.	Mujeres.	Total.
Cuautitlán.....		1	7	4	6	5		2,654	2,505	5,159
*Coyotepec.....			1	7				1,191	2,434	3,625
Huehuetoca.....			2	5	1	1		1,697	1,853	3,550
San Miguel Tlaxomulco.....			3					1,300	1,652	2,952
*Teoloyucan.....			1	14	1			1,521	1,481	3,002
*Tultepec.....			2					1,470	1,390	2,860
Tepotzotlán.....			6	5	8		4	3,109	2,974	6,083
Tultitlán.....			6	8	5	1	1	2,776	2,576	5,352
Totales.....		1	28	43	21	7	5	15,718	16,865	32,583

DISTRITO DE CHALCO.										
Municipalidad de Chalco.										
Ciudades.	Villas.	Pueblos.	Barrios.	Haciendas.	Ranchos.	Rancherías.	Nombres de los lugares.	POBLACION.		
								Hombres.	Mujeres.	Total.
		1					Chalco.....	1,087	1,373	2,460
			1				Xico.....	59	67	126
				1			Chimalpa.....	70	81	151
				1			Reyes.....	145	207	352
				1			San Lúcas.....	49	80	129
				1			San Marcos.....	122	132	254
					1		Archicofradía.....	2	6	8
					1		San Juan de Dios.....	6	8	14
						1	Xico.....			
		1	5		2	1	Sumas.....	1,540	1,954	3,494
Municipalidad de Amecameca.										
Ciudades.	Villas.	Pueblos.	Barrios.	Haciendas.	Ranchos.	Rancherías.	Nombres de los lugares.	POBLACION.		
								Hombres.	Mujeres.	Total.
	1						Amecameca.....	3,410	3,637	7,047
			1				Zoyatzingo.....	350	380	730
			1				Huehucalco.....	130	147	277
			1				San Pedro.....	157	181	338
			1				Santiago.....	114	145	259
			1				Chalma.....	180	207	387
			1				Zentalpan.....	290	332	622
				1			Los Reyes.....	28	35	63
					1		Panoaya.....	5	8	13
					1		Tomacoco.....	29	43	72
		1	6	1	2		Sumas.....	4,693	5,115	9,808
Municipio de Atlautla.										
Ciudades.	Villas.	Pueblos.	Barrios.	Haciendas.	Ranchos.	Rancherías.	Nombres de los lugares.	POBLACION.		
								Hombres.	Mujeres.	Total.
			1				Atlautla.....	854	838	1,692
			1				San Juan.....	269	250	519
			1				Tepecoculco.....	190	235	415
			1				Tlalamac.....	275	287	562
			4				Sumas.....	1,588	1,600	3,188
Municipio de Ayapango.										
Ciudades.	Villas.	Pueblos.	Barrios.	Haciendas.	Ranchos.	Rancherías.	Nombres de los lugares.	POBLACION.		
								Hombres.	Mujeres.	Total.
			1				Ayapango.....	545	537	1,082
			1				Poxtla.....	103	105	208
			1				San Diego.....	31	28	59
			1				Pahuacán.....	120	95	215
			1				Mihuacán.....	94	93	187
			1				Tlamapa.....	46	49	95
					1		Retana.....	16	13	29
					1		Bautista.....	10	10	20
					1		Tamariz.....			
					1		Joyacán.....			
		6			4		Sumas.....	965	930	1,895

Municipalidad de Ayotzingo.										
Ciudades.	Villas.	Pueblos.	Barrios.	Haciendas.	Ranchos.	Rancherías.	POBLACION.			
							Hombres.	Mujeres.	Total.	
							Nombres de los lugares.			
		1					Ayotzingo.....	925	940	1,865
		1					Atlazalpan.....	670	666	1,336
		1					Huitzilcingo.....	235	243	478
		1					Tezompa.....	303	264	567
				1			Axalco.....	32	33	65
					1		Ahochuete.....	5	7	12
		4		1	1		Sumas.....	2,170	2,153	4,323
Municipio de Cocotitlán.										
Ciudades.	Villas.	Pueblos.	Barrios.	Haciendas.	Ranchos.	Rancherías.	POBLACION.			
							Hombres.	Mujeres.	Total.	
							Nombres de los lugares.			
		1					Cocotitlán.....	589	581	1,170
		2					San Andrés.....	77	75	152
		3					Sumas.....	666	656	1,322
Municipalidad de Cuautzingo.										
Ciudades.	Villas.	Pueblos.	Barrios.	Haciendas.	Ranchos.	Rancherías.	POBLACION.			
							Hombres.	Mujeres.	Total.	
							Nombres de los lugares.			
		1					Cuautzingo.....	442	448	890
		1					Riofrio.....	370	395	765
		1					San Martín.....	450	469	919
		1					Huexoculco.....	378	439	817
		1					Tlapala.....	133	149	282
				1			La Compañía.....	139	132	271
				1			González.....	75	57	132
				1			Moral.....	46	48	94
				1			Guadalupe.....	36	39	75
				1			Atoyac.....	4	3	7
					1		Catalinango.....	36	29	65
					1		La Luz.....	16	11	27
		5		5	2		Sumas.....	2,125	2,219	4,344
Municipio de Ecatingo.										
Ciudades.	Villas.	Pueblos.	Barrios.	Haciendas.	Ranchos.	Rancherías.	POBLACION.			
							Hombres.	Mujeres.	Total.	
							Nombres de los lugares.			
		1					Ecatingo.....	133	148	281
			1				San Miguel.....	71	94	165
			1				Santa Gertrudis.....	104	126	230
			1				San Estéban.....	69	60	129
			1				San José.....	86	88	174
			1				Santa Catarina.....	92	95	187
			1				San Martín.....	74	93	167
		1					Tecomaxuxco.....	92	94	186
		1					Tlacotompa.....	69	68	137
		3	6				Sumas.....	790	866	1,656
Municipalidad de Ixtapaluca.										
Ciudades.	Villas.	Pueblos.	Barrios.	Haciendas.	Ranchos.	Rancherías.	POBLACION.			
							Hombres.	Mujeres.	Total.	
							Nombres de los lugares.			
		1					Ixtapaluca.....	358	477	835
		1					Tlapacoya.....	226	242	468
		1					Ayotla.....	448	434	882
		1					Tiapizahua.....	168	171	339
		1					Acuautla.....	485	437	922
		5					Al frente.....	1,685	1,761	3,446

Municipalidad de Ozumba.										
Ciudades.	Villas.	Pueblos.	Barrios.	Haciendas.	Ranchos.	Rancherías.	POBLACION.			
							Hombres.	Mujeres.	Total.	
							Nombres de los lugares.			
		5					Del frente.....	1,685	1,761	3,446
		1					Coatepec.....	367	369	736
				1			Zoquiapan.....	214	227	441
				1			Buenavista.....	53	37	90
				1			Venta nueva.....	17	28	45
				1			Acuautla.....	26	22	48
				1			Jesus María.....	8	10	18
				1			Acosac.....	21	29	50
					1		Córdova.....	13	14	27
					1		Santa Bárbara.....	7	2	9
					1		Ventorrillo.....	45	28	73
		6		6	3		Sumas.....	2,456	2,527	4,983
Municipalidad de Temamatla.										
Ciudades.	Villas.	Pueblos.	Barrios.	Haciendas.	Ranchos.	Rancherías.	POBLACION.			
							Hombres.	Mujeres.	Total.	
							Nombres de los lugares.			
		1					Ozumba.....	1,477	1,528	3,005
		1					Tecalco.....	101	105	206
		1					Chimal.....	300	352	652
		1					Santiago.....	270	236	506
					1		Atocpan.....
					1		Atempa.....	2	2
					1		San José.....
		4			3		Sumas.....	2,150	2,221	4,371
Municipio de Tenango.										
Ciudades.	Villas.	Pueblos.	Barrios.	Haciendas.	Ranchos.	Rancherías.	POBLACION.			
							Hombres.	Mujeres.	Total.	
							Nombres de los lugares.			
		1					Temamatla.....	691	692	1,383
		1					Zula.....	198	190	388
				1			La Asuncion.....	10	6	16
		2		1			Sumas.....	899	888	1,787
Municipio de Tepetlixpa.										
Ciudades.	Villas.	Pueblos.	Barrios.	Haciendas.	Ranchos.	Rancherías.	POBLACION.			
							Hombres.	Mujeres.	Total.	
							Nombres de los lugares.			
		1					Tenango.....	382	379	761
		1					Tepopula.....	148	146	294
		1					Santiago.....	124	114	238
		1					San Juan.....	145	153	298
					1		Atempilla.....
					1		Tequimilco.....
					1		Aculeo.....
					1		Coxtocan.....
		4		3	1		Sumas.....	799	792	1,591
Municipio de Tepetlixpa.										
Ciudades.	Villas.	Pueblos.	Barrios.	Haciendas.	Ranchos.	Rancherías.	POBLACION.			
							Hombres.	Mujeres.	Total.	
							Nombres de los lugares.			
		1					Tepetlixpa.....	1,279	1,361	2,640
		1					A la vuelta.....	1,279	1,361	2,640

Ciudades.	Villas.	Pueblos.	Barrios.	Haciendas.	Ranchos.	Rancherías.	POBLACION.			
							Nombres de los lugares.			
							Hombres.	Mujeres.	Total.	
		4					De la vuelta.....	989	990	1,979
		1					San Lúcas.....	236	241	477
		1					San Pedro Denxié.....	157	178	335
		1					Santiago Toxié.....	100	102	202
			1				San Gerónimo.....	131	125	256
			1				La Soledad.....	100	104	204
				1			Arroyozarco.....	606	669	1,275
				1			Jazmín.....	12	16	28
				1			Nadó Cabeza de Piedra.....	12	13	25
				1			Cofradía grande.....	4	5	9
				1			Cofradía chica.....	6	4	10
				1			Estancia.....	7	6	13
				1			Teja.....	4	5	9
				1			Cañada.....	6	7	13
				1			Jardín.....	2	3	5
				1			Rincon.....	5	6	11
				1			Cantera.....	2	3	5
				1			Thaxió.....	10	12	22
				1			Fresno.....	3	5	8
				1			Loma alta.....	4	6	10
				1			Capulín.....	10	9	19
				1			Avalos.....	11	8	19
		1					Guñó.....	241	254	495
		1					Fondó.....	129	139	268
		1					Jazmín.....	93	98	191
		1					Taxinú.....	46	50	96
		1					Bañé.....	52	59	111
		1					Estancia.....	51	48	99
		1					Jurica.....	127	125	252
		1					San Joaquin.....	64	64	128
		7	2	6	10	8	Sumas.....	3,220	3,354	6,574

Municipalidad de Chapa de Mota.

Ciudades.	Villas.	Pueblos.	Barrios.	Haciendas.	Ranchos.	Rancherías.	POBLACION.			
							Nombres de los lugares.			
							Hombres.	Mujeres.	Total.	
		1					Chapa de Mota.....	155	161	316
		1					San Felipe.....	230	260	490
		1					San Juan.....	150	160	310
		1					San Francisco.....	96	100	196
			1				Venci.....	143	146	289
			1				Xoñé.....	14	20	34
			1				Tenjay.....	100	110	210
			1				Ladera.....	61	70	131
			1				Bodenquí.....	22	26	48
			1				Cadenquí.....	23	24	47
			1				Macabaca.....	24	26	50
			1				La Cañada.....	10	12	22
			1				Docuay.....	10	11	21
			1				La Concepcion.....	13	14	27
				1			La Palma.....	18	20	38
				1			Damaté.....	28	26	54
				1			Barajas.....	20	24	44
				1			Daxdá.....	40	40	80
				1			Xhoté.....	8	9	17
				1			San Gabriel.....	28	30	58
		1					Santa María.....	52	54	106
		1					Santa Ana.....	50	56	106
		1					Santa Elena.....	54	60	114
		1					Puente de Gallinas.....	20	22	42
		1					Quinté.....	18	19	37
		4	4	6	6	5	Sumas.....	1,387	1,500	2,887

Municipio de Polotitlan.										
Ciudades.	Villas.	Pueblos.	Barrios.	Haciendas.	Ranchos.	Rancherías.	POBLACION.			
							Nombres de los lugares.			
							Hombres.	Mujeres.	Total.	
		1					Polotitlan.....	569	656	1,225
						1	San Antonio.....	129	130	259
						1	San Nicolás de los Cerritos.....	126	105	231
						1	Taxié.....	152	130	282
						1	Escobedo.....	47	36	83
					1		Cerrogoro, Casas viejas y Fresno.....	135	127	262
					1		Encinillas y Tenatzat.....	257	255	512
					1		Ruano.....	215	206	421
					1		Acaxuchilantongo.....	83	81	164
		1			1	6	Sumas.....	1,713	1,726	3,439

Municipalidad de Morelos.

Ciudades.	Villas.	Pueblos.	Barrios.	Haciendas.	Ranchos.	Rancherías.	POBLACION.			
							Nombres de los lugares.			
							Hombres.	Mujeres.	Total.	
			1				San Bartolomé Morelos.....	956	873	1,829
						1	San Gregorio.....	609	637	1,246
						1	San Sebastian.....	437	427	864
						1	San Marcos.....	693	801	1,494
						1	Malacota.....	788	918	1,706
						1	Epifanía.....	174	177	351
						1	Santa Cruz, Santa Catarina y Cóporo.....	166	203	369
						1	Caxboncuá.....	12	8	20
						1	Boyechá.....	55	60	115
						1	Chinté y Cofradía.....	24	15	39
						1	Negritos.....	16	13	29
						1	La Cruz y Mandamuy.....	51	84	135
						1	La Laguna.....	21	18	39
						1	Guadalupe.....	12	11	23
						1	San Antonio.....	96	123	219
						1	Tinajas.....	35	39	74
						1	Tlalpujahuilla.....	27	19	46
		1	4	5	4	3	Sumas.....	4,172	4,426	8,598

Municipio de Soyaniquilpan.

Ciudades.	Villas.	Pueblos.	Barrios.	Haciendas.	Ranchos.	Rancherías.	POBLACION.			
							Nombres de los lugares.			
							Hombres.	Mujeres.	Total.	
		1					Soyaniquilpan.....	495	493	988
		1					San Agustín.....	94	110	204
						1	Goleta.....	146	146	292
						1	Tandéjé.....	85	91	176
						1	Daxtí.....	217	218	435
						1	Deguedó.....	164	148	312
						1	Palo alto.....	67	55	122
						1	Llano.....	67	68	135
		2		2		4	Sumas.....	1,335	1,329	2,664

Municipio de Timilpan.

Ciudades.	Villas.	Pueblos.	Barrios.	Haciendas.	Ranchos.	Rancherías.	POBLACION.			
							Nombres de los lugares.			
							Hombres.	Mujeres.	Total.	
		1					San Andrés Timilpan.....	104	136	240
						1	Hidalgo.....	265	288	553
						1	Morelos.....	251	271	522
		1	2				A la vuelta.....	620	695	1,315

Ciudades.	Villas.	Pueblos.	Barrios.	Haciendas.	Ranchos.	Rancherías.	POBLACION.		
							Hom bres.	Mugeres.	Total.
		1	2				620	695	1,315
			1				108	154	262
			1				159	203	362
			1				101	173	274
		1					405	432	837
					1		91	80	171
					1		122	109	231
					1		125	114	239
					1		70	118	188
					1		49	47	96
					1		98	104	202
		2	5	1	1	4	1,948	2,229	4,177

Municipalidad de la Villa del Carbon.

Ciudades.	Villas.	Pueblos.	Barrios.	Haciendas.	Ranchos.	Rancherías.	POBLACION.		
							Hombres.	Mugeres.	Total.
	1						517	525	1,042
		1					442	455	897
			1				84	94	178
			1				573	538	1,111
			1				318	278	596
				1			180	187	367
				1			162	163	325
					1		12	11	23
					1		3	3	6
					1		33	32	65
					1		83	67	150
					1		41	49	90
	1	4	2	2	1	2	2,448	2,402	4,850

Resumen del Distrito.

Municipalidades y Municipios.	Ciudades.	Villas.	Pueblos.	Barrios.	Haciendas.	Ranchos.	Rancherías.	POBLACION.		
								Hombres.	Mugeres.	Total.
Jilotepec.....		1	11	6	3	10	12	5,014	5,383	10,397
Acambay.....			8	3	2		9	3,045	3,711	6,756
Aculco.....			7	2	6	10	8	3,220	3,354	6,574
Chapa de Mota.....			4	4	6	6	5	1,387	1,500	2,887
*Polotitlán.....		1			1	1	6	1,713	1,726	3,439
Morelos.....			1	4	5	4	3	4,172	4,426	8,598
*Soyaniquilpan.....			2	2	2		4	1,335	1,329	2,664
*Timilpan.....			2	5	1	1	4	1,948	2,229	4,177
Villa del Carbon.....		1	4	2	2	1	2	2,448	2,402	4,850
Totales.....		3	39	26	28	33	53	24,282	26,060	50,342

DISTRITO DE LERMA.

Municipalidad de Lerma.

Ciudades.	Villas.	Pueblos.	Barrios.	Haciendas.	Ranchos.	Rancherías.	POBLACION.		
							Hombres.	Mugeres.	Total.
	1						596	651	1,247
			1				807	743	1,550
			1				309	326	635
			1				815	873	1,688
	1	3					2,527	2,593	5,120

Ciudades.	Villas.	Pueblos.	Barrios.	Haciendas.	Ranchos.	Rancherías.	POBLACION.		
							Hombres.	Mugeres.	Total.
							2,527	2,593	5,120
		1					392	402	794
			1				397	467	864
			1				479	603	1,082
			1				794	908	1,702
				1			127	143	270
					1		227	273	500
					1		206	217	423
					1		121	135	256
						1	2	4	6
						1	49	52	101
	1	7	1	3	1	1	5,321	5,797	11,118

Municipalidad de Atenco.

Ciudades.	Villas.	Pueblos.	Barrios.	Haciendas.	Ranchos.	Rancherías.	POBLACION.		
							Hombres.	Mugeres.	Total.
		1					100	94	194
			1				200	194	394
			1				230	232	462
			1				134	130	264
			1				192	100	292
			1				270	282	552
			1				186	186	372
			1				252	250	502
			1				202	200	402
			1				409	470	879
			1				81	80	161
					1		8	4	12
						1	2	3	5
		1	11	1	1		2,266	2,225	4,491

Municipalidad de Ocoyoacac.

Ciudades.	Villas.	Pueblos.	Barrios.	Haciendas.	Ranchos.	Rancherías.	POBLACION.		
							Hombres.	Mugeres.	Total.
		1					237	249	486
		1					524	523	1,047
		1					392	342	734
		1					690	742	1,432
				1			349	359	708
				1			496	547	1,043
				1			333	336	669
				1			376	393	769
					1		50	51	101
					1		40	35	75
					1		49	43	92
					1		49	37	86
					1		49	61	110
		4	4	2	2	2	3,634	3,718	7,352

Municipalidad de Otzolotepec.

Ciudades.	Villas.	Pueblos.	Barrios.	Haciendas.	Ranchos.	Rancherías.	POBLACION.		
							Hombres.	Mugeres.	Total.
		1					676	914	1,590
		1					756	762	1,518
		2					1,432	1,676	3,108

Ciudades.	Villas.	Pueblos.	Barrios.	Haciendas.	Ranchos.	Rancherías.	POBLACION.		
							Hom bres.	Mugeres.	Total.
		1	2				620	695	1,315
			1				108	154	262
			1				159	203	362
			1				101	173	274
		1					405	432	837
					1		91	80	171
					1		122	109	231
					1		125	114	239
					1		70	118	188
					1		49	47	96
					1		98	104	202
		2	5	1	1	4	1,948	2,229	4,177

Municipalidad de la Villa del Carbon.

Ciudades.	Villas.	Pueblos.	Barrios.	Haciendas.	Ranchos.	Rancherías.	POBLACION.		
							Hombres.	Mugeres.	Total.
	1						517	525	1,042
		1					442	455	897
			1				84	94	178
		1					573	538	1,111
		1					318	278	596
		1					180	187	367
				1			162	163	325
				1			12	11	23
					1		3	3	6
					1		33	32	65
					1		83	67	150
					1		41	49	90
	1	4	2	2	1	2	2,448	2,402	4,850

Resumen del Distrito.

Municipalidades y Municipios.	Ciudades.	Villas.	Pueblos.	Barrios.	Haciendas.	Ranchos.	Rancherías.	POBLACION.		
								Hombres.	Mugeres.	Total.
Jilotepec.....		1	11	6	3	10	12	5,014	5,383	10,397
Acambay.....			8	3	2		9	3,045	3,711	6,756
Aculco.....			7	2	6	10	8	3,220	3,354	6,574
Chapa de Mota.....			4	4	6	6	5	1,387	1,500	2,887
*Polotitlán.....		1			1	1	6	1,713	1,726	3,439
Morelos.....			1	4	5	4	3	4,172	4,426	8,598
*Soyaniquilpan.....			2	2	2		4	1,335	1,329	2,664
*Timilpan.....			2	5	1	1	4	1,948	2,229	4,177
Villa del Carbon.....		1	4	2	2	1	2	2,448	2,402	4,850
Totales.....		3	39	26	28	33	53	24,282	26,060	50,342

DISTRITO DE LERMA.

Municipalidad de Lerma.

Ciudades.	Villas.	Pueblos.	Barrios.	Haciendas.	Ranchos.	Rancherías.	POBLACION.		
							Hombres.	Mugeres.	Total.
	1						596	651	1,247
		1					807	743	1,550
		1					309	326	635
		1					815	873	1,688
	1	3					2,527	2,593	5,120

Ciudades.	Villas.	Pueblos.	Barrios.	Haciendas.	Ranchos.	Rancherías.	POBLACION.		
							Hombres.	Mugeres.	Total.
		3					2,527	2,593	5,120
		1					392	402	794
		1					397	467	864
		1					479	603	1,082
		1					794	908	1,702
				1			127	143	270
					1		227	273	500
					1		206	217	423
					1		121	135	256
						1	2	4	6
						1	49	52	101
	1	7	1	3	1	1	5,321	5,797	11,118

Municipalidad de Atenco.

Ciudades.	Villas.	Pueblos.	Barrios.	Haciendas.	Ranchos.	Rancherías.	POBLACION.		
							Hombres.	Mugeres.	Total.
		1					100	94	194
			1				200	194	394
			1				230	232	462
			1				134	130	264
			1				192	100	292
			1				270	282	552
			1				186	186	372
			1				252	250	502
			1				202	200	402
			1				409	470	879
			1				81	80	161
					1		8	4	12
						1	2	3	5
		1	11	1	1		2,266	2,225	4,491

Municipalidad de Ocoyoacac.

Ciudades.	Villas.	Pueblos.	Barrios.	Haciendas.	Ranchos.	Rancherías.	POBLACION.		
							Hombres.	Mugeres.	Total.
		1					237	249	486
		1					524	523	1,047
		1					392	342	734
		1					690	742	1,432
				1			349	359	708
				1			496	547	1,043
				1			333	336	669
				1			376	393	769
					1		50	51	101
					1		40	35	75
					1		49	43	92
						1	49	37	86
						1	49	61	110
		4	4	2	2	2	3,634	3,718	7,352

Municipalidad de Otzolotepec.

Ciudades.	Villas.	Pueblos.	Barrios.	Haciendas.	Ranchos.	Rancherías.	POBLACION.		
							Hombres.	Mugeres.	Total.
		1					676	914	1,590
		1					756	762	1,518
		2					1,432	1,676	3,108

						POBLACION.				
Ciudades.	Villas.	Pueblos.	Barrios.	Haciendas.	Ranchos.	Rancherías.	Nombres de los lugares.			
							Hombres.	Mujeres.	Total.	
		10					De la vuelta.....	1,432	1,676	3,108
		1					San Mateo Capulhuac.....	464	539	1,003
		1					San Mateo Mozocuilpan.....	386	416	802
		1					Santa María Tetitla.....	276	280	556
				1			Santa Ana Mayorazgo.....	226	201	427
				1			La Concepcion La I.....	164	193	357
					1		La Concepcion Ciprés.....	89	97	186
					1		San Agustín Mimbres.....	128	124	252
		5		2		2	Sumas.....	3,165	3,526	6,691

Municipalidad de Temoaya.

						POBLACION.				
Ciudades.	Villas.	Pueblos.	Barrios.	Haciendas.	Ranchos.	Rancherías.	Nombres de los lugares.			
							Hombres.	Mujeres.	Total.	
		1					Santiago Temoaya.....	146	180	326
		1					San Lorenzo Oyamel.....	326	336	662
		1					San Diego.....	330	395	725
		1					San Pedro.....	186	276	462
		1					Magdalena.....	151	153	304
			1				Molino.....	235	253	488
			1				Tlaltenango.....	131	156	287
			1				Entaví.....	143	242	385
			1				Loma alta.....	109	213	322
			1				Cañada.....	78	117	195
				1			Comalco.....	50	56	106
				1			Paté.....	172	176	348
				1			Buenavista el grande.....	208	188	396
					1		San Lucas Tlacheloya.....	17	13	30
					1		El Río Maruca.....	32	59	91
					1		San Antonio.....	19	23	42
					1		Lomas.....	207	180	387
					1		Trojes.....	142	188	330
		5	5	3	3	2	Sumas.....	2,682	3,204	5,886

Municipio de Tultepec.

						POBLACION.				
Ciudades.	Villas.	Pueblos.	Barrios.	Haciendas.	Ranchos.	Rancherías.	Nombres de los lugares.			
							Hombres.	Mujeres.	Total.	
		1					San Pedro Tultepec.....
			1				Tlaltzintla.....	312	318	630
			1				Zacatla.....	335	336	671
		1	2				Sumas.....	647	654	1,301

Municipalidad de Xonacatlan.

						POBLACION.				
Ciudades.	Villas.	Pueblos.	Barrios.	Haciendas.	Ranchos.	Rancherías.	Nombres de los lugares.			
							Hombres.	Mujeres.	Total.	
		1					San Francisco Xonacatlan.....	857	975	1,832
		1					La Asuncion Zolotepec.....	753	766	1,519
		1					San Miguel Mimiapan.....	682	688	1,370
			1				San Antonio de Vicencio.....	102	90	192
					1		Jardin.....
					1		Pilar.....
					1		Dolores.....
		3	1		3		Sumas.....	2,394	2,519	4,913

Resúmen del Distrito.

Municipalidades y Municipios.	Ciudades.	Villas.	Pueblos.	Barrios.	Haciendas.	Ranchos.	Rancherías.	POBLACION.		
								Hombres.	Mujeres.	Total.
Jerma.....	1		7	1	3	1	1	5,321	5,797	11,118
San Mateo Atenco.....			1	11	1	1	1	2,266	2,225	4,491
Ocoyoacac.....			4	4	2	2	2	3,634	3,718	7,352
Otzolotepec.....			5	4	2	2	2	3,165	3,526	6,691
Temoaya.....			5	5	3	3	2	2,682	3,204	5,886
*Tultepec.....			1	2				647	654	1,301
Xonacatlan.....			3	1		3		2,394	2,519	4,913
Totales.....	1	26	24	11	10	7	20,109	21,643	41,752	

DISTRITO DE MORELOS.

Municipalidad de Otumba.

						POBLACION.				
Ciudades.	Villas.	Pueblos.	Barrios.	Haciendas.	Ranchos.	Rancherías.	Nombres de los lugares.			
							Hombres.	Mujeres.	Total.	
1							Otumba.....	821	894	1,715
			1				San Martín.....	782	826	1,608
			1				Tolman.....	306	318	624
			1				Tepetitlan.....	172	166	338
			1				Cuautlancingo.....	261	220	481
			1				San Pablo.....	118	115	233
			1				San Miguel.....	115	114	229
			1				San Francisco.....	176	235	411
			1				Oxtotipac.....	374	323	697
			1				Belem.....	232	248	480
			1				Aguatepec.....	130	155	285
			1				San Marcos.....	189	236	425
					1		Xamimilolpa.....	62	55	117
					1		Tlamimilolpa.....	87	92	179
					1		Tocuila.....	27	28	55
					1		Tlacateopan.....	35	43	78
					1		Tepa.....	37	35	72
					1		Xochihuacan.....	21	17	38
					1		Cerrogordo.....	87	93	180
					1		Cuantenco.....	182	157	339
					1		Tlaltecahuacan.....	16	9	25
					1		San Bonifacio.....	3	2	5
					1		Tlacoayac.....	6	6	12
					1		Axalco.....	2	3	5
					1		Oxtoyahuaco.....	4	5	9
					1		Nopaltepec y Axolapan.....	8	5	13
						1	Santa Bárbara.....	171	171	342
						1	Coamilpa.....	35	44	79
						1	Buenavista y Papas.....	29	43	72
						1	Palapa.....	127	89	216
						1	Ixtlahuac.....	67	77	144
							Sumas.....	4,682	4,824	9,506

Municipalidad de Axapuxco.

						POBLACION.				
Ciudades.	Villas.	Pueblos.	Barrios.	Haciendas.	Ranchos.	Rancherías.	Nombres de los lugares.			
							Hombres.	Mujeres.	Total.	
		1					Axapuxco.....	525	583	1,108
		1					Tlamapa.....	134	124	258
		1					Santo Domingo.....	212	199	411
		1					San Felipe Zacatepec.....	198	173	371
		1					Jaltepec.....	321	233	554
					1		San Mateo el alto.....	14	12	26
					1		Soapayuca.....	115	95	210
					1		Ometusco.....	143	137	280
		5	1		2		Sumas.....	1,662	1,556	3,218

A la vuelta.....

Ciudades.	Villas.	Pueblos.	Barrios.	Haciendas.	Ranchos.	Rancherías.	Nombres de los lugares.	POBLACION.		
								Hombres.	Mujeres.	Total.
		5	1	2			De la vuelta.....	1,662	1,556	3,218
				1			San Antonio Ometusco.....	120	105	225
				1			Xala.....	217	197	414
				1			Salinas.....	126	118	244
				1			Tetepantla.....	23	23	46
				1			Hueyapan.....	8	10	18
					1		Axotla.....	12	11	23
					1		Polvareda.....	8	6	14
					1		Santiago Tepayuca.....	37	29	66
					1		Tecnantitlan.....	37	29	66
					1		La Palma.....	42	29	71
					1		Olivo.....	4	3	7
					1		Alta.....	3	5	8
					1		Soledad.....	1	1	2
					1		Zacatepec.....	77	88	165
					1		Xuchi.....	33	34	67
					1		Ometusco.....	44	39	83
					1		La Palma.....	8	8	16
		5	1	7	8	4	Sumas.....	2,462	2,291	4,753
Municipio de Reforma.										
Ciudades.	Villas.	Pueblos.	Barrios.	Haciendas.	Ranchos.	Rancherías.	Nombres de los lugares.	POBLACION.		
								Hombres.	Mujeres.	Total.
		1					Ozumbilla.....	507	428	935
		1					San Pedro Tecalco.....	311	286	597
		1					San Pedro Atzompa.....	86	75	161
		1					San Francisco Cuautliquexa.....	63	58	121
				1			Ojo de Agua.....	20	13	33
				1			Santa Ana.....	10	5	15
					1		San Martin.....	12	8	20
					1		San Diego.....	2	2	4
		4		2	2		Sumas.....	1,011	875	1,886
Municipio de Nopaltepec.										
Ciudades.	Villas.	Pueblos.	Barrios.	Haciendas.	Ranchos.	Rancherías.	Nombres de los lugares.	POBLACION.		
								Hombres.	Mujeres.	Total.
		1					Nopaltepec.....	330	300	630
		1					San Felipe Teotitlan.....	195	220	415
		1					San Miguel Atepocho.....	126	110	236
				1			Venta de Cruz.....	80	85	165
				1			Santa Inés.....	60	59	119
				1			Reyes Tepetitlan.....	207	194	401
				1			Santa Clara.....	31	15	46
				1			Tecpatepec.....	41	26	67
				1			Tlaxiilco el grande.....	14	11	25
				1			Reforma Nopaltepec.....	9	6	15
				1			San Gerónimo.....	3	2	5
				1			La Puerta.....	9	4	13
				1			Tepetzingo.....	4	3	7
				1			Tlaxiilco el chico.....	2	3	5
		3		4	6	1	Sumas.....	1,111	1,038	2,149
Municipio de Teacalco.										
Ciudades.	Villas.	Pueblos.	Barrios.	Haciendas.	Ranchos.	Rancherías.	Nombres de los lugares.	POBLACION.		
								Hombres.	Mujeres.	Total.
		1					San Juan Bautista Teacalco.....	531	512	1,043
		1					Al frente.....	531	512	1,043

Ciudades.	Villas.	Pueblos.	Barrios.	Haciendas.	Ranchos.	Rancherías.	Nombres de los lugares.	POBLACION.		
								Hombres.	Mujeres.	Total.
		1					Del frente.....	531	512	1,043
		1					San Bartolo Actopan.....	396	416	812
		1					San Mateo Teopanala.....	109	97	206
		1					San Luis Tecuautitlan.....	237	217	454
		1					Santa María Maquixco.....	183	174	357
		1					San Cristóbal Colhuacan.....	87	67	154
		6					Sumas.....	1,543	1,483	3,026
Municipalidad de Tecamac.										
Ciudades.	Villas.	Pueblos.	Barrios.	Haciendas.	Ranchos.	Rancherías.	Nombres de los lugares.	POBLACION.		
								Hombres.	Mujeres.	Total.
		1					Tecamac.....	515	461	976
		1					San Gerónimo.....	403	385	788
		1					Santo Domingo.....	214	226	440
		1					Santa María.....	301	264	565
		1					Reyes.....	595	638	1,233
		1					Joloc.....	344	329	673
			1				San Pedro.....	298	248	546
				1			Tenópala.....	36	27	63
				1			La Redonda.....	7	4	11
		6	1	2			Sumas.....	2,713	2,582	5,295
Municipalidad de Temascalapa.										
Ciudades.	Villas.	Pueblos.	Barrios.	Haciendas.	Ranchos.	Rancherías.	Nombres de los lugares.	POBLACION.		
								Hombres.	Mujeres.	Total.
		1					La Cruz Temascalapa.....	99	105	204
			1				San José.....	90	113	203
			1				San Antonio.....	157	151	308
			1				Dolores.....	157	162	319
			1				San Miguel.....	106	139	245
			1				Ixtlahuac.....	568	667	1,235
			1				Aticpac.....	357	400	757
			1				Tlachiahualpa.....	290	314	604
			1				Atlamajac.....	156	175	331
					1		Paula.....	351	366	717
					1		Xilotepec.....	167	181	348
					1		Coayuca.....	47	48	95
					1		Presidencia del Rey.....	39	46	85
		5	4		1	3	Sumas.....	2,584	2,867	5,451
Resumen del Distrito.										
Municipalidades y Municipios.	Ciudades.	Villas.	Pueblos.	Barrios.	Haciendas.	Ranchos.	Rancherías.	POBLACION.		
								Hombres.	Mujeres.	Total.
Otumba.....	1		11	3	4	7	5	4,682	4,824	9,506
Axapuxco.....			5	1	7	2	4	2,462	2,291	4,753
*Reforma.....			4		2	2		1,011	875	1,886
*Nopaltepec.....			3		4	6	1	1,111	1,038	2,149
*Teacalco.....			6					1,543	1,483	3,026
Tecamac.....			6	1	2			2,713	2,582	5,295
Temascalapa.....			5	4		1	3	2,584	2,867	5,451
Totales.....	1		40	9	19	24	13	16,106	15,960	32,066

DISTRITO DE SULTEPEC.

Municipalidad de Sultepec.

Ciudades.	Villas.	Pueblos.	Barrios.	Haciendas.	Ranchos.	Rancherías.	Nombres de los lugares.	POBLACION.		
								Hombres.	Mujeres.	Total.
	1						Sultepec, centro.....	124	184	308
			1				Parra.....	48	70	118
			1				Temoaya.....	147	173	320
			1				Veracruz.....	235	241	476
			1				Camino Nacional.....	155	195	350
			1				Convento.....	170	183	353
			1				Cerro.....	167	205	372
			1				Coaxuco.....	92	112	204
			1				San Miguel.....	97	113	210
				1			San Hipólito.....	145	168	313
				1			Real de abajo.....	110	81	191
				1			Guadalupe.....	68	71	139
				1			Cuatro Cruces.....	38	53	91
				1			Ciénega.....	73	66	139
			1				Diego Sanchez.....	158	170	328
			1				Teamate.....	216	206	422
			1				Puentecillas.....	85	78	165
			1				El Cristo.....	84	95	179
			1				Albarrada.....	70	72	142
			1				Malacate.....	38	62	100
		1					Atzompan.....	362	301	663
		1					Pozonotpec.....	1,026	1,285	2,311
		1					Metlattepec.....	305	303	608
		1					San Pedro.....	403	597	1,000
		1					San Miguel.....	522	485	1,007
		1					Xochitla.....	75	79	154
		1					La Union.....	208	202	410
		1					Santa Cruz.....	205	195	400
		1					Sultepequito.....	203	321	614
		1					Santo Tomás.....	207	201	468
		1					Capula.....	414	610	1,024
							Sumas.....	6,340	7,177	13,517

Municipalidad de Almoloya.

Ciudades.	Villas.	Pueblos.	Barrios.	Haciendas.	Ranchos.	Rancherías.	Nombres de los lugares.	POBLACION.		
								Hombres.	Mujeres.	Total.
		1					Almoloya.....	635	693	1,328
		1					Jaltepec.....	161	153	304
		1					Pachuquilla.....	206	220	426
		1					Aquiapan.....	193	198	391
		1					Ahuacatitlan.....	111	124	235
		1					San Andrés.....	148	163	311
		1					Higueras.....	69	82	151
				1			Arcoos.....	638	671	1,309
				1			Tezates.....	45	47	92
				1			San Nicolás.....	34	30	64
							Sumas.....	2,230	2,381	4,611

Municipalidad de Texcatitlan.

Ciudades.	Villas.	Pueblos.	Barrios.	Haciendas.	Ranchos.	Rancherías.	Nombres de los lugares.	POBLACION.		
								Hombres.	Mujeres.	Total.
		1					Texcatitlan, centro.....	141	170	311
		1					San Agustin.....	647	683	1,330
		1					Al frente.....	788	853	1,641

Ciudades.	Villas.	Pueblos.	Barrios.	Haciendas.	Ranchos.	Rancherías.	Nombres de los lugares.	POBLACION.		
								Hombres.	Mujeres.	Total.
			1				Del frente.....	788	853	1,641
			1				San Miguel.....	344	373	717
			1				Acatitlan.....	214	236	450
			1				Santa María.....	315	371	686
			1				Chiquientepec.....	241	261	502
		1					San Francisco.....	158	182	340
				1			Jesus del Monte.....	87	76	163
				1			Huayatenco.....	238	208	446
				1			Carbajal.....	161	151	312
				1		1	Noxtepec.....	150	173	323
				1			San José.....	51	59	110
				1			Gavia.....	604	719	323
				1			Buenavista.....	181	198	379
							Sumas.....	3,532	3,860	7,392

Municipalidad de Zacualpan.

Ciudades.	Villas.	Pueblos.	Barrios.	Haciendas.	Ranchos.	Rancherías.	Nombres de los lugares.	POBLACION.		
								Hombres.	Mujeres.	Total.
		1					Zacualpan.....	1,493	1,641	3,134
		1					Coloxtitlan.....	301	224	525
		1					Tecicapan.....	467	355	822
		1					Mamatla.....	426	446	872
		1					San Antonio Amealco.....	126	110	236
		1					Teocalcingo.....	112	122	234
		1					Huitzolttepec.....	403	370	773
		1					Zacualpilla.....	163	130	293
		1					Rivera.....	140	139	279
		1		1			Zozocola.....	150	165	315
		1			1		Sitio.....	179	151	330
		1			1		Cortijo.....	224	222	446
		1			1		Huertas.....	200	177	377
		1				1	Gama.....	270	300	570
		1					Canal.....	30	36	66
		1					Alacarán.....	30	32	62
		1					Ayotusco.....	260	364	624
		1					Santiago.....	220	183	403
		1					San Gerónimo.....	74	72	146
		1					Apetlahuacan.....	165	144	309
		1					Tepehtitla.....	100	142	242
							Sumas.....	5,533	5,525	11,058

Resumen del Distrito.

Municipalidades.	Ciudades.	Villas.	Pueblos.	Barrios.	Haciendas.	Ranchos.	Rancherías.	POBLACION.		
								Hombres.	Mujeres.	Total.
Sultepec.....		1	11	8	3	1	7	6,340	7,177	13,517
Almoloya.....			7					2,230	2,381	4,611
Texcatitlan.....			2	4	7		1	3,532	3,860	7,392
Zacualpan.....			8	2	3			5,533	5,525	11,058
Totales.....		1	28	14	16	2	15	17,635	18,943	36,578

DISTRITO DE TEJUPILCO.

Municipalidad de Tejupilco.

Ciudades.	Villas.	Pueblos.	Barrios.	Haciendas.	Ranchos.	Rancherías.	Nombres de los lugares.	POBLACION.		
								Hombres.	Mujeres.	Total.
	1						Tejupilco.....	909	1,073	1,982
	1						A la vuelta.....	909	1,073	1,982

Table with columns: Ciudad, Villas, Poblacion, Barrios, Haciendas, Ranchos, Rancherias, Nombres de los lugares, Poblacion (Hombres, Mujeres, Total). Includes entries for De la vuelta, La Cabecera, San Simon, etc.

Municipalidad de Amatepec.

Table for Municipalidad de Amatepec with columns: Ciudad, Villas, Poblacion, Barrios, Haciendas, Ranchos, Rancherias, Nombres de los lugares, Poblacion (Hombres, Mujeres, Total). Includes entries for Amatepec, San Miguel, Santiago, etc.

Table with columns: Ciudad, Villas, Poblacion, Barrios, Haciendas, Ranchos, Rancherias, Nombres de los lugares, Poblacion (Hombres, Mujeres, Total). Includes entries for Del frente, Salitre, Ahuacates, Sitio.

Municipalidad de Temascaltepec.

Table for Municipalidad de Temascaltepec with columns: Ciudad, Villas, Poblacion, Barrios, Haciendas, Ranchos, Rancherias, Nombres de los lugares, Poblacion (Hombres, Mujeres, Total). Includes entries for Temascaltepec, San Simon, Real de arriba, etc.

Municipio de Tequesquipan.

Table for Municipio de Tequesquipan with columns: Ciudad, Villas, Poblacion, Barrios, Haciendas, Ranchos, Rancherias, Nombres de los lugares, Poblacion (Hombres, Mujeres, Total). Includes entries for Tequesquipan, El Rincon, Estancia, etc.

Municipalidad de Tlatlaya.

Table for Municipalidad de Tlatlaya with columns: Ciudad, Villas, Poblacion, Barrios, Haciendas, Ranchos, Rancherias, Nombres de los lugares, Poblacion (Hombres, Mujeres, Total). Includes entries for Tlatlaya, Contepec, Santa Ana, etc.

Resumen del Distrito.

Municipalidades y Municipios.	Ciudades.	Villas.	Pueblos.	Barrios.	Haciendas.	Ranchos.	Rancherías.	POBLACION.		
								Hombres.	Mujeres.	Total.
								Tejupilco.....		1
Amatepec.....			6		9		6	2,732	2,673	5,405
Temascaltepec.....		1	4		4		6	4,635	5,002	9,637
*Tequesquipan.....			4	3	3			2,664	3,246	5,910
Tlatlaya.....			10				3	2,476	2,407	4,883
Totales.....		2	35	3	35	7	19	22,926	24,092	47,018

DISTRITO DE TENANGO.

Municipalidad de Tenango.

Ciudades.	Villas.	Pueblos.	Barrios.	Haciendas.	Ranchos.	Rancherías.	Nombres de los lugares.	POBLACION.		
								Hombres.	Mujeres.	Total.
									1	
			1				Valderas.....	455	407	862
			1				Tlanisco.....	432	467	899
			1				Atlatlauca.....	789	871	1,660
			1				Zitotepac.....	651	638	1,289
			1				Tepeoxuca.....	577	679	1,256
			1				Tejalpa.....	645	768	1,413
				1			Tetetla.....	153	179	332
				1			Maxtleca.....	84	96	180
				1			Veladero.....	36	42	78
				1			San Joaquin.....	3	3	6
				1			Coactenango.....	4	6	10
				1			Cuetlahua.....	16	21	37
				1			Guadalupe.....	3	3	6
				1			Tlalcingo.....	1	3	4
				1			San Isidro.....	2	5	7
				1			Coactenco.....	2	4	6
				1			Pueblo nuevo.....	1	3	4
				1			San José.....	3	4	7
	1	6	2	3	7		Sumas.....	5,989	6,711	12,700

Municipalidad de Almoloya del Rio.

Ciudades.	Villas.	Pueblos.	Barrios.	Haciendas.	Ranchos.	Rancherías.	Nombres de los lugares.	POBLACION.		
								Hombres.	Mujeres.	Total.
										1
		1					San Pedro Techuchulco.....	994	1,100	2,094
		2					Sumas.....	2,190	2,336	4,526

Municipio de Atizapan.

Ciudades.	Villas.	Pueblos.	Barrios.	Haciendas.	Ranchos.	Rancherías.	Nombres de los lugares.	POBLACION.		
								Hombres.	Mujeres.	Total.
										1
		1					Sumas.....	653	663	1,316

Municipalidad de Calimaya.

Ciudades.	Villas.	Pueblos.	Barrios.	Haciendas.	Ranchos.	Rancherías.	Nombres de los lugares.	POBLACION.		
								Hombres.	Mujeres.	Total.
										1
		1					San Lorenzo.....	319	372	691
		1					Nativitas.....	574	659	1,233
		1					San Andrés.....	319	370	689
		1					San Bartolito.....	96	110	206
		1					Putla.....	335	376	711
		1					Zaragoza.....	194	228	422
				1			San Francisco y Santa Cruz.....	36	41	77
				1			Zacango.....	20	23	43
				1			San Agustín.....	9	16	25
					1		Esperanza.....	38	45	83
					1		Colorado.....	9	10	19
					1		Jaral.....	5	6	11
					1		Chimalhuacan.....	4	4	8
					1		Buenavista.....	3	3	6
					1		San Marcos.....	17	21	38
		7		3	5	1	Sumas.....	3,352	3,911	7,263

Municipalidad de Capulhuac.

Ciudades.	Villas.	Pueblos.	Barrios.	Haciendas.	Ranchos.	Rancherías.	Nombres de los lugares.	POBLACION.		
								Hombres.	Mujeres.	Total.
										1
		1					San Pedro Tlaltizapan.....	834	994	1,828
		1					San Miguel Almaya.....	379	331	710
		1					Santa María Coaxusco.....	151	160	311
		1					Guadalupe de Victoria.....	149	123	272
					1		Tlazala y Texcaltenco.....	149	145	294
		5			1		Sumas.....	3,096	3,276	6,372

Municipio de Chapultepec.

Ciudades.	Villas.	Pueblos.	Barrios.	Haciendas.	Ranchos.	Rancherías.	Nombres de los lugares.	POBLACION.		
								Hombres.	Mujeres.	Total.
										1
		1					Sumas.....	565	619	1,184

Municipio de Jalatlaco.

Ciudades.	Villas.	Pueblos.	Barrios.	Haciendas.	Ranchos.	Rancherías.	Nombres de los lugares.	POBLACION.		
								Hombres.	Mujeres.	Total.
										1
			1				San Juan.....	448	462	910
			1				San Agustín.....	199	171	370
			1				San Bartolomé.....	177	186	363
			1				San Francisco.....	9	12	21
					1		Mezapa.....	17	28	45
							1 Horno viejo.....	19	17	36
							1 Cocinas.....	14	10	24
							1 Capulin.....			
							1 Agua de cadena.....			
							1 Rancho viejo.....			
							1 Volador.....			
							1 Aguachica.....			
							1 Acaxaco.....			
		1	4		1	8	Sumas.....	1,311	1,333	2,644

Resumen del Distrito.

Municipalidades y Municipios.	Ciudades.	Villas.	Pueblos.	Barrios.	Haciendas.	Ranchos.	Rancherías.	POBLACION.		
								Hombres.	Mujeres.	Total.
								Tejupilco.....		1
Amatepec.....			6		9		6	2,732	2,673	5,405
Temascaltepec.....		1	4		4		6	4,635	5,002	9,637
*Tequesquipan.....			4	3	3			2,664	3,246	5,910
Tlatlaya.....			10				3	2,476	2,407	4,883
Totales.....		2	35	3	35	7	19	22,926	24,092	47,018

DISTRITO DE TENANGO.

Municipalidad de Tenango.

Ciudades.	Villas.	Pueblos.	Barrios.	Haciendas.	Ranchos.	Rancherías.	Nombres de los lugares.	POBLACION.		
								Hombres.	Mujeres.	Total.
									1	
			1				Valderas.....	455	407	862
			1				Tlanisco.....	432	467	899
			1				Atlatlauca.....	789	871	1,660
			1				Zitotepic.....	651	638	1,289
			1				Tepeoxuca.....	577	679	1,256
			1				Tejalpa.....	645	768	1,413
				1			Tetetla.....	153	179	332
				1			Maxtleca.....	84	96	180
				1			Veladero.....	36	42	78
				1			San Joaquin.....	3	3	6
				1			Coactenango.....	4	6	10
				1			Cuetlahua.....	16	21	37
				1			Guadalupe.....	3	3	6
				1			Tlalcingo.....	1	3	4
				1			San Isidro.....	2	5	7
				1			Coactenco.....	2	4	6
				1			Pueblo nuevo.....	3	4	7
				1			San José.....			
	1	6	2	3	7		Sumas.....	5,989	6,711	12,700

Municipalidad de Almoloya del Rio.

Ciudades.	Villas.	Pueblos.	Barrios.	Haciendas.	Ranchos.	Rancherías.	Nombres de los lugares.	POBLACION.		
								Hombres.	Mujeres.	Total.
										1
		1					San Pedro Techuchulco.....	994	1,100	2,094
		2					Sumas.....	2,190	2,336	4,526

Municipio de Atizapan.

Ciudades.	Villas.	Pueblos.	Barrios.	Haciendas.	Ranchos.	Rancherías.	Nombres de los lugares.	POBLACION.		
								Hombres.	Mujeres.	Total.
										1
		1					Sumas.....	653	663	1,316

Municipalidad de Calimaya.

Ciudades.	Villas.	Pueblos.	Barrios.	Haciendas.	Ranchos.	Rancherías.	Nombres de los lugares.	POBLACION.		
								Hombres.	Mujeres.	Total.
										1
		1					San Lorenzo.....	319	372	691
		1					Nativitas.....	574	659	1,233
		1					San Andrés.....	319	370	689
		1					San Bartolito.....	96	110	206
		1					Putla.....	335	376	711
		1					Zaragoza.....	194	228	422
				1			San Francisco y Santa Cruz.....	36	41	77
				1			Zacango.....	20	23	43
				1			San Agustín.....	9	16	25
					1		Esperanza.....	38	45	83
					1		Colorado.....	9	10	19
					1		Jaral.....	5	6	11
					1		Chimalhuacan.....	4	4	8
					1		Buenavista.....	3	3	6
					1		San Marcos.....	17	21	38
		7		3	5	1	Sumas.....	3,352	3,911	7,263

Municipalidad de Capulhuac.

Ciudades.	Villas.	Pueblos.	Barrios.	Haciendas.	Ranchos.	Rancherías.	Nombres de los lugares.	POBLACION.		
								Hombres.	Mujeres.	Total.
										1
		1					San Pedro Tlaltizapan.....	834	994	1,828
		1					San Miguel Almaya.....	379	331	710
		1					Santa María Coaxusco.....	151	160	311
		1					Guadalupe de Victoria.....	149	123	272
					1		Tlazala y Texcaltenco.....	149	145	294
		5			1		Sumas.....	3,096	3,276	6,372

Municipio de Chapultepec.

Ciudades.	Villas.	Pueblos.	Barrios.	Haciendas.	Ranchos.	Rancherías.	Nombres de los lugares.	POBLACION.		
								Hombres.	Mujeres.	Total.
										1
		1					Sumas.....	565	619	1,184

Municipio de Jalatlaco.

Ciudades.	Villas.	Pueblos.	Barrios.	Haciendas.	Ranchos.	Rancherías.	Nombres de los lugares.	POBLACION.		
								Hombres.	Mujeres.	Total.
										1
			1				San Juan.....	448	462	910
			1				San Agustín.....	199	171	370
			1				San Bartolomé.....	177	186	363
			1				San Francisco.....	9	12	21
					1		Mezapa.....			
							1 Horno viejo.....			
							1 Cocinas.....	17	28	45
							1 Capulín.....	19	17	36
							1 Agua de cadena.....	14	10	24
							1 Rancho viejo.....			
							1 Volador.....			
							1 Aguachica.....			
							1 Acaxaco.....			
		1	4		1	8	Sumas.....	1,311	1,333	2,644

Municipio de Joquicingo.

Ciudades.	Villas.	Pueblos.	Barrios.	Haciendas.	Ranchos.	Rancherías.	POBLACION.			
							Hombres.	Mujeres.	Total.	
		1					Joquicingo.....	675	728	1,403
			1				San Miguelito.....	57	99	156
		1	1				Sumas.....	732	827	1,559

Municipio de Mexicalcingo.

Ciudades.	Villas.	Pueblos.	Barrios.	Haciendas.	Ranchos.	Rancherías.	POBLACION.			
							Hombres.	Mujeres.	Total.	
		1					Mexicalcingo.....	762	796	1,558
					1		San Cristóbal.....			
		1			1		Sumas.....	762	796	1,558

Municipalidad de Rayon.

Ciudades.	Villas.	Pueblos.	Barrios.	Haciendas.	Ranchos.	Rancherías.	POBLACION.			
							Hombres.	Mujeres.	Total.	
		1					La Asuncion.....	575	539	1,114
		1					Santiago Cuaxuxtenco.....	400	365	765
		1					San Juan la Isla.....	197	196	393
				1			Santiago.....	4	3	7
				1			San Diego.....	15	14	29
					1		De Ortiz.....	4	4	8
					1		María en Gracia.....	9	6	15
					1		Vaqueria de Atenco.....	23	11	34
					1		Sanabria.....	5	2	7
					1		Cerrito.....	2		2
					1		Colorado.....	5	3	8
		2		2	6		Sumas.....	1,239	1,143	2,382

Municipalidad de San Antonio la Isla.

Ciudades.	Villas.	Pueblos.	Barrios.	Haciendas.	Ranchos.	Rancherías.	POBLACION.			
							Hombres.	Mujeres.	Total.	
		1					San Antonio la Isla.....	488	515	1,003
		1					San Lucas Tepemajalco.....	406	404	810
		1					La Concepcion.....	337	318	655
				1			Zacacualla.....	3	1	4
				1			Tepemajalco.....	14	8	22
		3		2			Sumas.....	1,248	1,246	2,494

Municipio de Texcaliacac.

Ciudades.	Villas.	Pueblos.	Barrios.	Haciendas.	Ranchos.	Rancherías.	POBLACION.			
							Hombres.	Mujeres.	Total.	
		1					San Mateo Texcaliacac.....	760	797	1,557
		1					Sumas.....	760	797	1,557

Municipalidad de Tianguistenco.

Ciudades.	Villas.	Pueblos.	Barrios.	Haciendas.	Ranchos.	Rancherías.	POBLACION.			
							Hombres.	Mujeres.	Total.	
	1						Santiago Tianguistenco.....	896	1,412	2,308
		1					Guadalupe.....	438	561	999
		1					Tilapa.....	688	816	1,504
		1					La Magdalena.....	109	281	390
		1					Coatepec.....	948	1,356	2,304
		1					San Lorenzo.....	426	514	940
					1		Mezapa.....	89	117	206
						1	Atenco.....	85	58	143
	1	5		1		1	Sumas.....	3,679	5,115	8,794

Resumen del Distrito.

Municipalidades y Municipios.	Ciudades.	Villas.	Pueblos.	Barrios.	Haciendas.	Ranchos.	Rancherías.	POBLACION.		
								Hombres.	Mujeres.	Total.
Tenango.....			1	6	2	3	7	5,989	6,711	12,700
Almoloya del Rio.....				2				2,190	2,336	4,526
*Atizapan.....				1				653	663	1,316
Calimaya.....				7		3	5	3,352	3,911	7,263
Capulhuac.....				5			1	3,096	3,276	6,372
*Chapultepec.....				1				565	619	1,184
*Jalatlaco.....				1		4	1	1,311	1,333	2,644
*Joquicingo.....				1		1		732	827	1,559
*Mexicalcingo.....				1				762	796	1,558
Rayon.....				3		2	6	1,239	1,143	2,382
San Antonio la Isla.....				3		2		1,248	1,246	2,494
*Texcaliacac.....				1				760	797	1,557
Tianguistenco.....				1		5	1	3,679	5,115	8,794
Totales.....			2	37	7	11	21	25,576	28,773	54,349

DISTRITO DE TENANCINGO.

Municipalidad de Tenancingo.

Ciudades.	Villas.	Pueblos.	Barrios.	Haciendas.	Ranchos.	Rancherías.	POBLACION.			
							Hombres.	Mujeres.	Total.	
	1						San Francisco Tenancingo.....	4,073	4,422	8,495
							Acatzingo.....	389	197	586
							San Miguel Tecomatlan.....	326	425	751
							San Simonito Atlacomulco.....	155	171	326
							Santa Ana.....	287	306	593
							San Juan Sochiaca.....	405	393	798
							Zepayautla.....	234	163	397
							San Martin Coapaxtongo.....	170	198	368
							Salitre.....	79	74	153
							Pueblo nuevo.....	65	69	134
							Ixpuchiapan.....	43	46	89
							Terrenate.....	64	78	142
							Santa Cruz Tepalcatepec.....	128	173	301
							Quetzalapa.....	33	61	94
							La Trinidad.....	149	180	329
							Teotla.....	152	142	294
							Chalchihuapa.....	117	112	229
							Santa Ana.....	73	92	165
							Montepozo.....	21	37	58
							Morales.....	19	29	48
							Chalchihuapa.....	117	153	270
							A la vuelta.....	7,099	7,521	14,620

Municipio de Joquicingo.

Ciudades.	Villas.	Pueblos.	Barrios.	Haciendas.	Ranchos.	Rancherías.	POBLACION.			
							Hombres.	Mujeres.	Total.	
		1					Joquicingo.....	675	728	1,403
			1				San Miguelito.....	57	99	156
		1	1				Sumas.....	732	827	1,559

Municipio de Mexicalcingo.

Ciudades.	Villas.	Pueblos.	Barrios.	Haciendas.	Ranchos.	Rancherías.	POBLACION.			
							Hombres.	Mujeres.	Total.	
		1					Mexicalcingo.....	762	796	1,558
					1		San Cristóbal.....			
		1			1		Sumas.....	762	796	1,558

Municipalidad de Rayon.

Ciudades.	Villas.	Pueblos.	Barrios.	Haciendas.	Ranchos.	Rancherías.	POBLACION.			
							Hombres.	Mujeres.	Total.	
		1					La Asuncion.....	575	539	1,114
		1					Santiago Cuaxuxtenco.....	400	365	765
		1					San Juan la Isla.....	197	196	393
				1			Santiago.....	4	3	7
				1			San Diego.....	15	14	29
					1		De Ortiz.....	4	4	8
					1		María en Gracia.....	9	6	15
					1		Vaqueria de Atenco.....	23	11	34
					1		Sanabria.....	5	2	7
					1		Cerrito.....	2		2
					1		Colorado.....	5	3	8
		2		2	6		Sumas.....	1,239	1,143	2,382

Municipalidad de San Antonio la Isla.

Ciudades.	Villas.	Pueblos.	Barrios.	Haciendas.	Ranchos.	Rancherías.	POBLACION.			
							Hombres.	Mujeres.	Total.	
		1					San Antonio la Isla.....	488	515	1,003
		1					San Lucas Tepemajalco.....	406	404	810
		1					La Concepcion.....	337	318	655
				1			Zacacualla.....	3	1	4
				1			Tepemajalco.....	14	8	22
		3		2			Sumas.....	1,248	1,246	2,494

Municipio de Texcaliacac.

Ciudades.	Villas.	Pueblos.	Barrios.	Haciendas.	Ranchos.	Rancherías.	POBLACION.			
							Hombres.	Mujeres.	Total.	
		1					San Mateo Texcaliacac.....	760	797	1,557
		1					Sumas.....	760	797	1,557

Municipalidad de Tianguistenco.

Ciudades.	Villas.	Pueblos.	Barrios.	Haciendas.	Ranchos.	Rancherías.	POBLACION.			
							Hombres.	Mujeres.	Total.	
	1						Santiago Tianguistenco.....	896	1,412	2,308
		1					Guadalupe.....	438	561	999
		1					Tilapa.....	688	816	1,504
		1					La Magdalena.....	109	281	390
		1					Coatepec.....	948	1,356	2,304
		1					San Lorenzo.....	426	514	940
					1		Mezapa.....	89	117	206
						1	Atenco.....	85	58	143
	1	5		1		1	Sumas.....	3,679	5,115	8,794

Resumen del Distrito.

Municipalidades y Municipios.	Ciudades.	Villas.	Pueblos.	Barrios.	Haciendas.	Ranchos.	Rancherías.	POBLACION.		
								Hombres.	Mujeres.	Total.
Tenango.....			1	6	2	3	7	5,989	6,711	12,700
Almoloya del Rio.....				2				2,190	2,336	4,526
*Atizapan.....				1				653	663	1,316
Calimaya.....				7		3	5	3,352	3,911	7,263
Capulhuac.....				5			1	3,096	3,276	6,372
*Chapultepec.....				1				565	619	1,184
*Jalatlaco.....				1		4	1	1,311	1,333	2,644
*Joquicingo.....				1		1		732	827	1,559
*Mexicalcingo.....				1				762	796	1,558
Rayon.....				3		2	6	1,239	1,143	2,382
San Antonio la Isla.....				3		2		1,248	1,246	2,494
*Texcaliacac.....				1				760	797	1,557
Tianguistenco.....				1		5	1	3,679	5,115	8,794
Totales.....			2	37	7	11	21	25,576	28,773	54,349

DISTRITO DE TENANCINGO.

Municipalidad de Tenancingo.

Ciudades.	Villas.	Pueblos.	Barrios.	Haciendas.	Ranchos.	Rancherías.	POBLACION.			
							Hombres.	Mujeres.	Total.	
	1						San Francisco Tenancingo.....	4,073	4,422	8,495
							Acatzingo.....	389	197	586
							San Miguel Tecomatlan.....	326	425	751
							San Simonito Atlacomulco.....	155	171	326
							Santa Ana.....	287	306	593
							San Juan Sochiaca.....	405	393	798
							Zepayautla.....	234	163	397
							San Martin Coapaxtongo.....	170	198	368
							Salitre.....	79	74	153
							Pueblo nuevo.....	65	69	134
							Ixpuchiapan.....	43	46	89
							Terrenate.....	64	78	142
							Santa Cruz Tepalcatepec.....	128	173	301
							Quetzalapa.....	33	61	94
							La Trinidad.....	149	180	329
							Teotla.....	152	142	294
							Chalchihuapa.....	117	112	229
							Santa Ana.....	73	92	165
							Montepozo.....	21	37	58
							Morales.....	19	29	48
							Chalchihuapa.....	117	153	270
							A la vuelta.....	7,099	7,521	14,620

Ciudades.	Villas.	Pueblos.	Barrios.	Haciendas.	Ranchos.	Rancherías.	POBLACION.		
							Hombres.	Mujeres.	Total.
Nombres de los lugares.									
1		7	9	4			7,099	7,521	14,620
				1			98	102	200
				1			34	37	71
				1			182	165	347
					1		21	46	67
						1	167	190	357
					1		19	34	53
						1	9	11	20
						1	144	172	316
						1	75	94	169
1		7	9	7	4	2	7,848	8,372	16,220

Municipalidad de Coatepec Harinas.

Ciudades.	Villas.	Pueblos.	Barrios.	Haciendas.	Ranchos.	Rancherías.	POBLACION.		
							Hombres.	Mujeres.	Total.
Nombres de los lugares.									
		1					1,368	1,522	2,890
		1					346	270	616
				1			749	761	1,510
				1			335	293	628
					1		22	22	44
						1	61	35	96
						1	102	110	212
						1	133	119	252
						1	62	60	122
						1	557	550	1,107
						1	141	116	257
		2		2	1	6	3,876	3,858	7,734

Municipalidad de Ixtapan de la Sal.

Ciudades.	Villas.	Pueblos.	Barrios.	Haciendas.	Ranchos.	Rancherías.	POBLACION.		
							Hombres.	Mujeres.	Total.
Nombres de los lugares.									
		1					823	835	1,658
		1					382	395	777
		1					238	274	512
		1					84	91	175
				1			111	101	212
					1		155	140	295
						1	186	189	375
						1	137	110	247
						1	126	110	236
						1	76	49	125
						1	74	49	123
						1	109	107	216
						1	73	67	140
						1	59	43	102
		4		1	2	7	2,633	2,560	5,193

Municipalidad de Malinalco.

Ciudades.	Villas.	Pueblos.	Barrios.	Haciendas.	Ranchos.	Rancherías.	POBLACION.		
							Hombres.	Mujeres.	Total.
Nombres de los lugares.									
		1					288	357	645
		1					118	221	339
		1					179	184	363
		1					138	109	247
		4					723	871	1,594

Ciudades.	Villas.	Pueblos.	Barrios.	Haciendas.	Ranchos.	Rancherías.	POBLACION.		
							Hombres.	Mujeres.	Total.
Nombres de los lugares.									
		4					723	871	1,594
			1				198	260	458
			1				292	314	606
			1				201	234	435
			1				89	85	174
			1				95	90	185
			1				265	317	582
			1				39	51	90
			1				434	355	789
					1		57	54	111
1							26	30	56
1							114	137	251
1							97	110	207
1							33	33	66
1							54	67	121
1							29	30	59
1							24	22	46
1							239	229	468
1							56	64	120
1							53	57	110
1							28	29	57
1							92	87	179
		4		6	2	12	3,238	3,526	6,764

Municipalidad de Ocuila.

Ciudades.	Villas.	Pueblos.	Barrios.	Haciendas.	Ranchos.	Rancherías.	POBLACION.		
							Hombres.	Mujeres.	Total.
Nombres de los lugares.									
		1					311	269	580
		1					574	805	1,379
				1			280	282	562
				1			196	218	414
				1			274	274	548
						1	388	411	799
						1	142	143	285
						1	70	61	131
						1	51	42	93
						1	44	48	92
		2		4		4	2,330	2,553	4,883

Municipalidad de Tecualoya.

Ciudades.	Villas.	Pueblos.	Barrios.	Haciendas.	Ranchos.	Rancherías.	POBLACION.		
							Hombres.	Mujeres.	Total.
Nombres de los lugares.									
		1					525	518	1,043
				1			115	110	225
				1			40	38	78
				1			202	200	402
							51	50	101
							36	49	85
							39	44	83
						1	132	146	278
						1	126	152	278
						1	52	44	96
						1	153	139	292
						1	111	87	198
						1	37	33	70
						1	65	62	127
						1	210	228	438
						1	24	23	47
		1		4	3	7	1,918	1,923	3,841

Ciudades.	Villas.	Pueblos.	Barrios.	Haciendas.	Ranchos.	Rancherías.	POBLACION.		
							Hombres.	Mujeres.	Total.
	1	1	4	3		7	1,918	1,923	3,841
						1	46	45	91
						1	41	56	97
						1	199	172	371
						1	72	59	131
						1	106	80	186
						1	32	41	73
						1	159	141	300
						1	187	143	330
						1	110	107	217
						1	123	135	258
	1	1	4	3		17	2,993	2,902	5,895
Municipio de Tonatico.									
Ciudades.	Villas.	Pueblos.	Barrios.	Haciendas.	Ranchos.	Rancherías.	POBLACION.		
							Hombres.	Mujeres.	Total.
		1					670	633	1,303
						1	136	127	263
						1	130	128	258
						1	108	108	216
		1				3	1,044	996	2,040
Municipalidad de Zumpahuacan.									
Ciudades.	Villas.	Pueblos.	Barrios.	Haciendas.	Ranchos.	Rancherías.	POBLACION.		
							Hombres.	Mujeres.	Total.
							824	913	1,737
							377	384	761
							344	370	714
						1	66	62	128
		2		1		1	1,611	1,729	3,340
Resúmen del Distrito.									
Municipalidades y Municipios.							POBLACION.		
Ciudades.	Villas.	Pueblos.	Barrios.	Haciendas.	Ranchos.	Rancherías.	Hombres.	Mujeres.	Total.
Tenancingo.....	1	7	9	7	4	2	7,848	8,372	16,220
Coatepec Harinas.....		2		2	1	6	3,876	3,858	7,734
Ixtapan de la Sal.....		4		1	2	7	2,633	2,560	5,193
Malinalco.....		4		7	2	12	3,238	3,526	6,764
Ocuila.....		2		4		4	2,330	2,553	4,883
Tecualoya.....		1		4	3	17	2,993	2,902	5,895
*Tonatico.....						3	1,044	996	2,040
Zumpahuacan.....				2	1	1	1,611	1,729	3,340
Totales.....	1	1	23	25	15	7	25,573	26,496	52,069
DISTRITO DE TEXCOCO.									
Municipalidad de Texcoco.									
Ciudades.	Villas.	Pueblos.	Barrios.	Haciendas.	Ranchos.	Rancherías.	POBLACION.		
							Hombres.	Mujeres.	Total.
	1						615	706	1,321
	1						615	706	1,321

Ciudades.	Villas.	Pueblos.	Barrios.	Haciendas.	Ranchos.	Rancherías.	POBLACION.		
							Hombres.	Mujeres.	Total.
							615	706	1,321
							93	108	201
							35	47	82
							47	42	89
							38	46	84
							78	74	152
							87	89	176
						1	62	75	137
							149	157	306
							68	58	126
							82	86	168
							131	147	278
							49	52	101
							51	52	103
							134	119	253
							142	169	311
							103	115	218
							21	23	44
							11	9	20
							83	68	151
							159	155	314
							88	83	171
							78	64	142
							168	174	342
							10	10	20
							25	26	51
						1	299	298	597
							35	32	67
							84	71	155
							322	310	632
							530	504	1,034
							58	44	102
							74	72	146
							258	258	516
							127	138	265
							140	134	274
							260	254	514
							174	180	354
							365	353	718
							39	36	75
							373	391	764
							470	470	940
							54	44	98
							214	249	463
							158	132	290
							158	144	302
							21	22	43
							261	230	491
							474	534	1,008
							338	320	658
							7,893	7,974	15,867
Municipalidad de Acolman.									
Ciudades.	Villas.	Pueblos.	Barrios.	Haciendas.	Ranchos.	Rancherías.	POBLACION.		
							Hombres.	Mujeres.	Total.
		1					235	203	438
							68	58	126
							120	117	235
							341	347	688
							77	77	154
							309	316	625
							62	63	125
							73	61	134
							1,285	1,242	2,527

Ciudades.	Villas.	Pueblos.	Barrios.	Haciendas.	Ranchos.	Rancherías.	Nombres de los lugares.	POBLACION.		
								Hombres.	Mujeres.	Total.
	1	1	4	3		7	De la vuelta	1,918	1,923	3,841
						1	Loma	46	45	91
						1	San Gaspar	41	56	97
						1	Zacango	199	172	371
						1	Alta de Santiago	72	59	131
						1	Baja de Santiago	106	80	186
						1	Islote	32	41	73
						1	San Miguel	159	141	300
						1	San José	187	143	330
						1	Santa María	110	107	217
						1	San Bartolo	123	135	258
	1	1	4	3		17	Sumas	2,993	2,902	5,895

Municipio de Tonatico.

Ciudades.	Villas.	Pueblos.	Barrios.	Haciendas.	Ranchos.	Rancherías.	Nombres de los lugares.	POBLACION.		
								Hombres.	Mujeres.	Total.
		1					Tonatico	670	633	1,303
						1	Audiencia	136	127	263
						1	Zapote	130	128	258
						1	Santiago	108	108	216
		1				3	Sumas	1,044	996	2,040

Municipalidad de Zumpahuacan.

Ciudades.	Villas.	Pueblos.	Barrios.	Haciendas.	Ranchos.	Rancherías.	Nombres de los lugares.	POBLACION.		
								Hombres.	Mujeres.	Total.
			1				Zumpahuacan	824	913	1,737
			1				San Pablo	377	384	761
				1			San Gaspar	344	370	714
						1	San Antonio	60	62	128
		2		1		1	Sumas	1,611	1,729	3,340

Resumen del Distrito.

Municipalidades y Municipios.								POBLACION.		
Ciudades.	Villas.	Pueblos.	Barrios.	Haciendas.	Ranchos.	Rancherías.		Hombres.	Mujeres.	Total.
Tenancingo	1	7	9	7	4	2		7,848	8,372	16,220
Coatepec Harinas		2		2	1	6		3,876	3,858	7,734
Ixtapan de la Sal		4	1	1	2	7		2,633	2,560	5,193
Malinalco		4	7		2	12		3,238	3,526	6,764
Ocuila		2	4			4		2,330	2,553	4,883
Tecualoya		1	1	4	3	17		2,993	2,902	5,895
*Tonatico			1			3		1,044	996	2,040
Zumpahuacan			2	1		1		1,611	1,729	3,340
Totales	1	1	23	25	15	7	52	25,573	26,496	52,069

DISTRITO DE TEXCOCO.

Municipalidad de Texcoco.

Ciudades.	Villas.	Pueblos.	Barrios.	Haciendas.	Ranchos.	Rancherías.	Nombres de los lugares.	POBLACION.		
								Hombres.	Mujeres.	Total.
1							Texcoco	615	706	1,321
1							Al frente	615	706	1,321

Ciudades.	Villas.	Pueblos.	Barrios.	Haciendas.	Ranchos.	Rancherías.	Nombres de los lugares.	POBLACION.		
								Hombres.	Mujeres.	Total.
1							Del frente	615	706	1,321
						1	San Pedro	93	108	201
						1	Santa Cruz de abajo	35	47	82
						1	San Felipe	47	42	89
						1	Santa Ursula	38	46	84
						1	San Lorenzo	78	74	152
						1	Chapingo	87	89	176
						1	La Trinidad	62	75	137
						1	San Diego	149	157	306
						1	San Sebastian	68	58	126
						1	La Concepcion	82	86	168
						1	San Juan	131	147	278
						1	San Pablo	49	52	101
						1	Santiago	51	52	103
						1	Santa Cruz de arriba	134	119	253
						1	San Mateo	142	169	311
						1	Xoxocotla	103	115	218
						1	Molino de Flores	21	23	44
						1	Batan	11	9	20
						1	Resurreccion	83	68	151
						1	San Simon	159	155	314
						1	Texopa	88	83	171
						1	Los Reyes	78	64	142
						1	Tulantongo	168	174	342
						1	Santo Tomás	10	10	20
						1	Xaltepa	25	26	51
						1	Huexotla	299	298	597
						1	San Mateo Huexotla	35	32	67
						1	Montecillo	84	71	155
						1	Coatlalpan	322	310	632
						1	Coatlanchan	530	504	1,034
						1	Tepetitlan	58	44	102
						1	San Pablo Isayoc	74	72	146
						1	Tequesquahuac	258	258	516
						1	Nativitas	127	138	265
						1	San Dieguito	140	134	274
						1	Santa Catarina	260	254	514
						1	Tecamulco	174	180	354
						1	San Gerónimo	365	353	718
						1	Tlaminca	39	36	75
						1	Tlaixpan	373	391	764
						1	Purificacion	470	470	940
						1	Santa Inés	54	44	98
						1	Pentecostes	214	249	463
						1	San Joaquin	158	132	290
						1	Tezontla	158	144	302
						1	Mexicapa	21	22	43
						1	San Bernardino	261	230	491
						1	Tocnilla	474	534	1,008
						1	Magdalena	338	320	658
							Sumas	7,893	7,974	15,867

Municipalidad de Acolman.

Ciudades.	Villas.	Pueblos.	Barrios.	Haciendas.	Ranchos.	Rancherías.	Nombres de los lugares.	POBLACION.		
								Hombres.	Mujeres.	Total.
						1	San Nicolás, Yautenco, Calvario	235	203	438
						1	San Antonio Tenango	68	58	126
						1	San Antonio Ximilpa	120	117	235
						1	La Concepcion Cuanalán	341	347	688
						1	San Francisco Zacango	77	77	154
						1	San Mateo Chipiltepec	309	316	625
						1	San Pedro Tepetitlan	62	63	125
						1	San Lucas Tepango	73	61	134
							A la vuelta	1,285	1,242	2,527

Ciudades.	Villas.	Pueblos.	Barrios.	Haciendas.	Ranchos.	Rancherías.	Nombres de los lugares.	POBLACION.		
								Hombres.	Mujeres.	Total.
		4	4				De la vuelta.....	1,285	1,242	2,527
		1					San Miguel Xometla.....	184	159	343
			1				Santa María Tlaltzompa.....	48	33	81
		1					San Bartolomé Cuautlapexco.....	108	103	211
			1				San Juanico Chimantecapa.....	65	68	133
		1					Santiago Atlatongo.....	514	391	905
			1				San Marcos Tlalnepantla.....	86	85	171
			1				San Agustín Aticpac.....	62	47	109
				1			Cadena.....	16	27	43
				1			Santa Catarina Acolman.....	65	47	112
				1			San Antonio Acolman.....	39	37	76
				1			San José Acolman.....	14	15	29
				1			San Nicolás, los Pilares.....	1	1	2
				1			Nextlalpan.....	13	11	24
				1			San Luis Bella vista.....	14	11	25
		7	8	5	2		Sumas.....	2,514	2,277	4,791
Municipalidad de Atenco.										
Ciudades.	Villas.	Pueblos.	Barrios.	Haciendas.	Ranchos.	Rancherías.	Nombres de los lugares.	POBLACION.		
								Hombres.	Mujeres.	Total.
		1					Atenco.....	592	571	1,163
		1					Nexquipayac.....	497	484	981
		1					Ixtapan.....	322	277	599
		1					Acuesomac.....	273	269	542
			1				San Pablo.....	222	200	422
			1				Zapotlan.....	98	92	190
				1			La Grande.....	103	78	181
				1			La Chica.....	16	22	38
				1			Ixtapan.....	5	4	9
		4	2	3			Sumas.....	2,128	1,997	4,125
Municipalidad de Chiautla.										
Ciudades.	Villas.	Pueblos.	Barrios.	Haciendas.	Ranchos.	Rancherías.	Nombres de los lugares.	POBLACION.		
								Hombres.	Mujeres.	Total.
		1					Tepetitlan.....	149	156	305
		1					Tlaltecahuacan.....	150	130	280
		1					San Lucas.....	87	79	166
		1					Ocopulco.....	226	226	452
			1				Ixquiltan.....	32	44	76
			1				San Sebastian.....	232	233	465
			1				San Juan.....	205	206	411
			1				Nonoalco.....	122	109	231
			1				Atenguillo.....	46	61	107
			1				Chimalpa.....	52	59	111
			1				Santa María.....	165	163	328
			1				Santa Catarina.....	77	75	152
			1				Huitznahuac.....	131	138	269
			1				Araujo.....	10	8	18
		4	10				Sumas.....	1,684	1,687	3,371
Municipio de Chicoloapan.										
Ciudades.	Villas.	Pueblos.	Barrios.	Haciendas.	Ranchos.	Rancherías.	Nombres de los lugares.	POBLACION.		
								Hombres.	Mujeres.	Total.
		1					Chicoloapan.....	969	947	1,916
		1					Al frente.....	969	947	1,916

Ciudades.	Villas.	Pueblos.	Barrios.	Haciendas.	Ranchos.	Rancherías.	Nombres de los lugares.	POBLACION.		
								Hombres.	Mujeres.	Total.
		1					Del frente.....	969	947	1,916
				1			Costitlan.....	48	46	94
				1			Tlalmimilolpan.....	29	21	50
				1			San Isidro.....	29	20	49
		1		3			Sumas.....	1,075	1,034	2,109
Municipalidad de Chimalhuacan.										
Ciudades.	Villas.	Pueblos.	Barrios.	Haciendas.	Ranchos.	Rancherías.	Nombres de los lugares.	POBLACION.		
								Hombres.	Mujeres.	Total.
		1					Santa María Chimalhuacan.....	375	354	729
		1					San Juan.....	350	328	678
		1					Xuchitenco.....	383	346	729
				1			Xochichiaca.....	191	175	366
				1			San Lorenzo.....	221	192	413
				1			San Agustín.....	288	190	478
		3		3			Sumas.....	1,808	1,585	3,393
Municipio de Chiconcuac.										
Ciudades.	Villas.	Pueblos.	Barrios.	Haciendas.	Ranchos.	Rancherías.	Nombres de los lugares.	POBLACION.		
								Hombres.	Mujeres.	Total.
		1					Chiconcuac.....	556	602	1,158
		1					Sumas.....	556	602	1,158
Municipio de la Magdalena Atlicpac.										
Ciudades.	Villas.	Pueblos.	Barrios.	Haciendas.	Ranchos.	Rancherías.	Nombres de los lugares.	POBLACION.		
								Hombres.	Mujeres.	Total.
		1					Magdalena Atlicpac.....	359	369	728
		1					San Sebastian.....	314	314	628
		1					Tecamachalco.....	127	142	269
		3					Sumas.....	800	825	1,625
Municipio de Papalotla.										
Ciudades.	Villas.	Pueblos.	Barrios.	Haciendas.	Ranchos.	Rancherías.	Nombres de los lugares.	POBLACION.		
								Hombres.	Mujeres.	Total.
		1					Papalotla.....	503	508	1,011
		1					Sumas.....	503	508	1,011
Municipalidad de Teotihuacan.										
Ciudades.	Villas.	Pueblos.	Barrios.	Haciendas.	Ranchos.	Rancherías.	Nombres de los lugares.	POBLACION.		
								Hombres.	Mujeres.	Total.
		1					San Juan Teotihuacán.....	320	296	616
			1				Tepepan.....	346	326	672
			1				San Francisco.....	210	211	421
			1				Totoleingo.....	151	152	303
		1		3			A la vuelta.....	1,027	985	2,012

Ciudades	Villas	Pueblos	Barrios	Haciendas	Ranchos	Rancherías	Nombres de los lugares.	POBLACION.		
								Hombres	Mugeres	Total.
	1	3					De la vuelta	1,027	985	2,012
		1					Zacualuca	117	95	212
			1				Maquixco	146	145	291
			1				Puxtla	63	46	109
			1				San Juan Evangelista	163	160	323
			1				San Lorenzo	102	116	218
			1				Purificacion	158	162	320
			1				San Sebastian	123	129	252
			1				Santa María Coatlan	116	112	228
				1			Tepexpan	40	30	70
				1			Tlaxinga	54	23	77
				1			Metepac	26	14	40
					1		Cosotlan	25	23	48
	1	4	7	3	1		Sumas	2,160	2,040	4,200

Municipalidad de Tepetlaoxtoc.

Ciudades	Villas	Pueblos	Barrios	Haciendas	Ranchos	Rancherías	Nombres de los lugares.	POBLACION.		
								Hombres	Mugeres	Total.
		1					Tepetlaoxtoc	142	172	314
			1				Apipilhuasco	451	430	881
				1			Jotalpan	390	394	784
				1			Chiantzingo	222	267	489
				1			San Bernardo	87	100	187
				1			San Andrés	55	68	123
				1			Totolapan	149	154	303
				1			San Gerónimo	145	124	269
				1			La Asuncion	226	187	413
				1			San Vicente	258	277	535
				1			Los Reyes	74	84	158
				1			Santa Catarina	60	51	111
				1			Tulteca	75	75	150
					1		Calalpan 1°	87	107	194
					1		Calalpan 2°
						1	La Trinidad	27	29	56
	1	1	11	2	1		Sumas	2,448	2,519	4,967

Municipio de Tezoyuca.

Ciudades	Villas	Pueblos	Barrios	Haciendas	Ranchos	Rancherías	Nombres de los lugares.	POBLACION.		
								Hombres	Mugeres	Total.
		1					San Buenaventura Tezoyuca
			1				Santiago	317	327	644
				1			Asencion	243	251	494
				1			Resurreccion	77	78	155
				1			La Concepcion Netzahualcoyotl	64	64	128
				1			Tequisistlan	271	233	504
	1	5					Sumas	972	953	1,925

Resumen del Distrito.

Municipalidades y Municipios.	Ciudades	Villas	Pueblos	Barrios	Haciendas	Ranchos	Rancherías	POBLACION.		
								Hombres	Mugeres	Total.
Texcoco	1		17	27	5			7,893	7,974	15,867
Al frente	1		17	27	5			7,893	7,974	15,867

Municipalidades y Municipios.	Ciudades	Villas	Pueblos	Barrios	Haciendas	Ranchos	Rancherías	POBLACION.		
								Hombres	Mugeres	Total.
Del frente	1		17	27	5			7,893	7,974	15,867
Acolman			7	8	5	2		2,514	2,277	4,791
Atenco			4	2	3			2,128	1,997	4,125
Chiautla			4	10				1,684	1,687	3,371
*Chicoloapan			1		3			1,075	1,034	2,109
Cbimalhuacan			3	3				1,808	1,585	3,393
*Chiconcuac			1					556	602	1,158
*Magdalena			3					800	825	1,625
*Papalotla			1					503	508	1,011
Teotihuacán		1	4	7	3	1		2,160	2,040	4,200
Tepetlaoxtoc		1	1	11	2	1		2,448	2,519	4,967
*Tezoyuca			1	5				972	953	1,925
Totales	1	2	47	73	21	4		24,541	24,001	48,542

DISTRITO DE TLALNEPANTLA.

Municipalidad de Tlalnepantla.

Ciudades	Villas	Pueblos	Barrios	Haciendas	Ranchos	Rancherías	Nombres de los lugares.	POBLACION.		
								Hombres	Mugeres	Total.
	1						Tlalnepantla	284	329	613
		1					Los Reyes	140	183	323
			1				Ixtacala San Juan	126	137	263
				1			Atepetlac Santiago	65	61	126
				1			Tenayuca San Bartolo	92	85	177
				1			Patoni San Lucas	65	69	134
				1			Santa Cecilia	96	113	209
				1			Chalma San Miguel	123	102	225
				1			San Gerónimo	136	161	297
				1			Tequesquinahuac Transfiguracion	76	81	157
				1			Barrientos, San Pedro Tepemajalco	65	69	134
				1			San Andrés	226	138	364
				1			Tepetlacalco San Lucas	48	31	79
				1			Cuantepec Santa Maria	404	564	968
				1			Ixhuatpec, San Juanico	395	279	674
				1			Jalpa San Pablo	85	83	168
				1			Santa María	47	42	89
				1			La Loma	206	117	323
				1			San Lorenzo	50	44	94
				1			San Francisco	46	68	114
				1			San Mateo	48	26	74
				1			San Rafael	19	17	36
				1			San Javier	32	29	61
				1			La Blanca	11	9	20
				1			Enmedio San Pablo	70	86	156
				1			Santa Mónica	232	194	426
				1			Tulpan	35	33	68
				1			Oviedo	3	4	7
				1			Tenería
				1			Los Reyes	6	5	11
				1			San José	2	3	5
				1			Santa Cruz	28	24	52
				1			Castro
				1			San Rafael
				1			San Nicolás
				1			Sandia
				1			San Felipe
				1			Pacheco	1	1	2
				1			Zahuatlan	1	1	2
	1	15	6	5	12		Sumas	3,263	3,188	6,451

Municipio de Coacalco.

Ciudades.	Villas.	Pueblos.	Barrios.	Haciendas.	Ranchos.	Rancherías.	Nombres de los lugares.	POBLACION.		
								Hombres.	Mujeres.	Total.
		1					Coacalco.....	643	608	1,251
		1					Petlixtae.....	133	111	244
		1					Magdalena.....	75	68	143
						1	Rosal.....	14	17	31
		3				1	Sumas.....	865	804	1,669

Municipalidad de Morelos.

Ciudades.	Villas.	Pueblos.	Barrios.	Haciendas.	Ranchos.	Rancherías.	Nombres de los lugares.	POBLACION.		
								Hombres.	Mujeres.	Total.
		1					San Cristóbal Ecatepec.....	478	437	915
			1				Jajalpa.....	214	201	415
					1		Jáuregui.....	864	788	1,652
		1					Santa Clara Coatitla.....	7	4	11
				1			Cerrogordo.....	50	30	80
		1					Cañada de San Andrés.....	715	720	1,435
					1		San Pedro Jaloxtoc.....	12	7	19
		1					Risco.....	483	470	953
				1			Tulpetlac.....	252	272	524
		1					Pueblo Nuevo.....	226	158	384
		1					Santa María Chiconautla.....	190	203	393
						1	Santo Tomás Chiconautla.....	86	74	160
		1				3	Atlautenco.....	3,577	3,364	6,941

Municipalidad de Huisquilcan.

Ciudades.	Villas.	Pueblos.	Barrios.	Haciendas.	Ranchos.	Rancherías.	Nombres de los lugares.	POBLACION.		
								Hombres.	Mujeres.	Total.
		1					San Martín.....	434	445	879
			1				San Miguel.....	243	235	478
			1				Santiago.....	73	73	146
			1				San Melchor.....	144	143	287
		1					San Juan.....	434	423	857
		1					Santiaguillo.....	164	172	336
		1					San Bartolo.....	199	215	414
		1					Magdalena.....	191	172	363
		1					San Cristóbal.....	163	168	331
		1					Huilotiapan.....	79	88	167
		1					San Francisco.....	588	608	1,196
		1					Santa Cruz.....	655	637	1,292
		1				11	Sumas.....	3,367	3,379	6,746

Municipio de Iturbide.

Ciudades.	Villas.	Pueblos.	Barrios.	Haciendas.	Ranchos.	Rancherías.	Nombres de los lugares.	POBLACION.		
								Hombres.	Mujeres.	Total.
		1					Iturbide.....	1,203	1,265	2,468
				1			San Antonio Bata.....	32	40	72
					1		Cañada de Onofres.....	49	52	101
		1				1	Sumas.....	1,284	1,357	2,641

Municipalidad de Montealto.

Ciudades.	Villas.	Pueblos.	Barrios.	Haciendas.	Ranchos.	Rancherías.	Nombres de los lugares.	POBLACION.		
								Hombres.	Mujeres.	Total.
		1					Santa Ana Jilotzingo.....	375	410	785
		1					San Miguel Tecpan.....	294	305	599
		1					Santa María Mazatla.....	609	572	1,181
		1					San Luis Ayucan.....	670	605	1,275
					1		Apasco.....	59	51	110
						1	Espíritu Santo.....	188	227	415
						1	Xinté.....	44	38	82
		4			1	1	Sumas.....	2,239	2,208	4,447

Municipalidad de Montebajo.

Ciudades.	Villas.	Pueblos.	Barrios.	Haciendas.	Ranchos.	Rancherías.	Nombres de los lugares.	POBLACION.		
								Hombres.	Mujeres.	Total.
		1					San Pedro Atzacapuzaltongo.....	594	602	1,196
		1					Cahuacan.....	528	495	1,023
		1					Magú.....	811	893	1,704
		1					Transfiguración.....	631	696	1,327
		1					San Miguel Hila.....	292	324	616
					1		La Colmena, Molino y fábrica.....	264	255	519
					1		Barron, fábrica.....	364	255	619
					1		San Ildefonso, fábrica.....	417	431	848
					1		Encarnación.....	117	131	248
						1	San Gerónimo.....	123	147	270
						1	San Juan.....	61	66	127
						1	La Concepción.....	7	5	12
						1	San Isidro.....	1	1
						1	El Ocote.....	8	7	15
						1	Las Mejadas.....	3	4	7
						1	El Gavilán.....	5	8	13
						1	Vidrio y Duraznos.....	204	219	423
		5		4		7	Sumas.....	4,430	4,538	8,968

Municipalidad de Naucalpan.

Ciudades.	Villas.	Pueblos.	Barrios.	Haciendas.	Ranchos.	Rancherías.	Nombres de los lugares.	POBLACION.		
								Hombres.	Mujeres.	Total.
		1					San Bartolo Naucalpan.....	290	260	550
					1		Atenco.....	50	41	91
							Bianco, Molino.....	15	22	37
							Santa María.....	101	116	217
					1		Santa Cruz.....	43	31	74
							Echagaray.....	40	29	69
							Cristo.....	115	78	193
							Santiago.....	150	154	304
							San Mateo.....	227	210	437
							San Juan.....	81	51	132
							Remedios.....	77	73	150
						1	Peñas grandes.....	30	35	65
							San Lorenzo.....	93	71	164
						1	El Cuarto.....	37	41	78
							San Rafael.....	89	95	184
							San Antonio.....	127	123	250
							San Luis.....	115	130	245
							San Estevan.....	73	61	134
							Atoto, Molino.....	11	9	20
							San Andrés.....	31	23	54
		1			4	2	A la vuelta.....	1,795	1,653	3,448

Ciudades.	Villas.	Pueblos.	Barrios.	Haciendas.	Ranchos.	Rancherías.	Nombres de los lugares.	POBLACION.		
								Hombres.	Mujeres.	Total.
	1	12	1	4		2	De la vuelta.....	1,795	1,653	3,448
		1					Cnantlalpan.....	30	35	65
		1					Tlaltenango.....	19	27	46
				1			Prieto, Molino.....	14	29	43
				1			Leon.....	36	40	76
		1					Tecamachalco.....	135	140	275
				1			Richondo Molino.....	415	195	610
		1					Chimalpa.....	772	770	1,542
		1					Tepatlaxco.....	498	473	971
	1	17	1	7		2	Sumas.....	3,714	3,365	7,079

Municipio de Zaragoza.

Ciudades.	Villas.	Pueblos.	Barrios.	Haciendas.	Ranchos.	Rancherías.	Nombres de los lugares.	POBLACION.		
								Hombres.	Mujeres.	Total.
		1					San Francisco Atizapan.....	710	436	1,146
		1					San Mateo Tecolapan.....	406	250	656
		1					San Miguel Calacoaya.....	588	284	872
				1			San Mateo.....	42	21	63
				1			Sayaavedra.....	24	21	45
					1		La Condesa.....	18	14	32
					1		Chiluca.....	140	103	242
					1		El Pedregal.....	8	4	12
		3		3	1	1	Sumas.....	1,936	1,133	3,069

Resumen del Distrito.

Municipalidades y Municipios.	Ciudades.	Villas.	Pueblos.	Barrios.	Haciendas.	Ranchos.	Rancherías.	POBLACION.		
								Hombres.	Mujeres.	Total.
Tlalnepantla.....		1	15	6	5	12		3,263	3,188	6,451
*Coacalco.....			3				1	865	804	1,669
Morelos.....		1	5	1	2	1	3	3,577	3,364	6,941
Huixquilucan.....			1	11				3,367	3,379	6,746
*Iturbide.....			1		1		1	1,284	1,357	2,641
Montealto.....			4		1	1	1	2,239	2,208	4,447
Montebajo.....			5	4		7	1	4,430	4,338	8,968
Naucaipan.....		1	17	1	7		2	3,714	3,365	7,079
*Zaragoza.....			3		3	1	1	1,936	1,133	3,069
Totales.....	4	53	23	19	22	10		24,675	23,336	48,011

DISTRITO DEL VALLE DE BRAVO.

Municipalidad del Valle de Bravo.

Ciudades.	Villas.	Pueblos.	Barrios.	Haciendas.	Ranchos.	Rancherías.	Nombres de los lugares.	POBLACION.		
								Hombres.	Mujeres.	Total.
	1			1			Valle de Bravo.....	2,032	2,276	4,308
					1		Santa Maria Ahuacatlan.....	411	422	833
					1		Rodriguez.....	231	220	451
					1		Chihuahua.....	220	230	450
	1		1			2	Al frente.....	2,894	3,148	6,042

Ciudades.	Villas.	Pueblos.	Barrios.	Haciendas.	Ranchos.	Rancherías.	Nombres de los lugares.	POBLACION.		
								Hombres.	Mujeres.	Total.
	1					2	Del frente.....	2,894	3,148	6,042
		1					Acatitlan.....	130	120	250
						1	Rincon de Estradas.....	162	171	333
							Santa Maria.....	328	337	665
							Piopoltepec.....	180	182	362
			1				Ixtla.....	208	201	409
						1	San Gaspar.....	238	197	435
						1	San Antonio.....	160	145	305
						1	Magdalena Tiloxto.....	220	202	422
						1	Santa Teresa Tiloxto.....	231	226	457
						1	San Nicolás.....	348	362	710
						1	Cerrillo.....	201	175	376
						1	Metlattepec.....	108	112	220
						1	San Juan.....	98	102	200
						1	Gonzalez.....	160	163	323
						1	Cerrogordo.....	302	299	601
						1	Pinal.....	168	170	338
						1	Peña blanca.....	130	147	277
						1	Estancia.....	181	186	367
						1	Las Mesas.....	186	190	376
						1	San Simon.....	122	131	253
						1	Godines.....	175	181	356
							Sumas.....	6,930	7,157	14,087

Municipalidad de Amanalco.

Ciudades.	Villas.	Pueblos.	Barrios.	Haciendas.	Ranchos.	Rancherías.	Nombres de los lugares.	POBLACION.		
								Hombres.	Mujeres.	Total.
	1						Amanalco de Becerra.....	396	432	828
		1					San Gerónimo.....	476	525	1,001
		1					San Juan.....	250	263	513
		1					San Bartolo.....	613	616	1,229
		1					San Miguel.....	162	173	335
		1					San Sebastián.....	47	48	95
		1					San Mateo.....	589	650	1,239
		1					San Lucas.....	357	405	762
		1					Rincon de Guadalupe.....	298	322	620
		1			1		San Sebastián.....	139	168	307
		1					Potrero.....	289	312	601
		1					Capulin.....	308	360	668
		1					Agua bendita.....	250	261	511
		1					Temporal.....	100	139	239
							Sumas.....	4,274	4,674	8,948

Municipalidad de Asuncion Malcatepec.

Ciudades.	Villas.	Pueblos.	Barrios.	Haciendas.	Ranchos.	Rancherías.	Nombres de los lugares.	POBLACION.		
								Hombres.	Mujeres.	Total.
		1					Asuncion Malcatepec.....	250	302	552
		1					Cabecera de Indígenas.....	335	329	664
		1					San Francisco.....	159	185	344
		1					San Miguel.....	68	101	169
		1					San Simon.....	233	289	522
		1					San Antonio.....	194	214	408
		1					San Martin.....	186	198	384
		1					San Agustín.....	153	161	314
		1					San Lucas.....	153	162	315
		1					Santiago.....	133	143	276
		1					San Martin.....	149	151	300
						1	Asuncion.....	48	54	102
						1	San Felipe.....	94	87	181
						1	San Bartolo.....	144	148	292
						1	El Batán.....	74	84	158
							Sumas.....	2,379	2,608	4,987

Ciudades.	Villas.	Pueblos.	Barrios.	Haciendas.	Ranchos.	Rancherías.	Nombres de los lugares.	POBLACION.		
								Hombres.	Mujeres.	Total.
	1	12	1	4		2	De la vuelta.....	1,795	1,653	3,448
		1					Cuantlalpan.....	30	35	65
		1					Tlaltenango.....	19	27	46
				1			Prieto, Molino.....	14	29	43
				1			Leon.....	36	40	76
		1					Tecamachalco.....	135	140	275
				1			Richondo Molino.....	415	195	610
		1					Chimalpa.....	772	770	1,542
		1					Tepatlaxco.....	498	473	971
	1	17	1	7		2	Sumas.....	3,714	3,365	7,079

Municipio de Zaragoza.

Ciudades.	Villas.	Pueblos.	Barrios.	Haciendas.	Ranchos.	Rancherías.	Nombres de los lugares.	POBLACION.		
								Hombres.	Mujeres.	Total.
		1					San Francisco Atizapan.....	710	436	1,146
		1					San Mateo Tecolapan.....	406	250	656
		1					San Miguel Calacoaya.....	588	284	872
				1			San Mateo.....	42	21	63
				1			Sayaavedra.....	24	21	45
				1	1		La Condesa.....	18	14	32
				1			Chiluca.....	140	102	242
				1			El Pedregal.....	8	4	12
		3		3	1	1	Sumas.....	1,936	1,133	3,069

Resumen del Distrito.

Municipalidades y Municipios.	Ciudades.	Villas.	Pueblos.	Barrios.	Haciendas.	Ranchos.	Rancherías.	POBLACION.		
								Hombres.	Mujeres.	Total.
Tlalnepantla.....		1	15	6	5	12		3,263	3,188	6,451
*Coacalco.....			3				1	865	804	1,669
Morelos.....		1	5	1	2	1	3	3,577	3,364	6,941
Huixquilucan.....			1		11			3,367	3,379	6,746
*Iturbide.....			1			1	1	1,284	1,357	2,641
Montealto.....			4			1	1	2,239	2,208	4,447
Montebajo.....			5		4		7	4,430	4,338	8,968
Nauacapan.....		1	17	1		7		3,714	3,365	7,079
*Zaragoza.....			3			3	1	1,936	1,133	3,069
Totales.....	4	53	23	19	22	10		24,675	23,336	48,011

DISTRITO DEL VALLE DE BRAVO.

Municipalidad del Valle de Bravo.

Ciudades.	Villas.	Pueblos.	Barrios.	Haciendas.	Ranchos.	Rancherías.	Nombres de los lugares.	POBLACION.		
								Hombres.	Mujeres.	Total.
	1						Valle de Bravo.....	2,032	2,276	4,308
				1			Santa Maria Ahuacatlan.....	411	422	833
					1		Rodriguez.....	231	220	451
					1		Chihuahua.....	220	230	450
	1		1			2	Al frente.....	2,894	3,148	6,042

Ciudades.	Villas.	Pueblos.	Barrios.	Haciendas.	Ranchos.	Rancherías.	Nombres de los lugares.	POBLACION.		
								Hombres.	Mujeres.	Total.
	1					2	Del frente.....	2,894	3,148	6,042
		1					Acatitlan.....	130	120	250
					1		Rincon de Estradas.....	162	171	333
							Santa Maria.....	328	337	665
							Piñoltepec.....	180	182	362
				1			Ixtla.....	208	201	409
					1		San Gaspar.....	238	197	435
							San Antonio.....	160	145	305
							Magdalena Tiloxto.....	220	202	422
							Santa Teresa Tiloxto.....	231	236	467
							San Nicolás.....	348	362	710
							Cerrillo.....	201	175	376
							Metlattepec.....	108	112	220
							San Juan.....	98	102	200
						1	Gonzalez.....	160	163	323
							Cerrogordo.....	302	299	601
						1	Pinal.....	168	170	338
						1	Peña blanca.....	130	147	277
							Estancia.....	181	186	367
						1	Las Mesas.....	186	190	376
						1	San Simón.....	122	131	253
						1	Godines.....	175	181	356
							Sumas.....	6,930	7,157	14,087

Municipalidad de Amanalco.

Ciudades.	Villas.	Pueblos.	Barrios.	Haciendas.	Ranchos.	Rancherías.	Nombres de los lugares.	POBLACION.		
								Hombres.	Mujeres.	Total.
		1					Amanalco de Becerra.....	396	432	828
							San Gerónimo.....	476	525	1,001
							San Juan.....	250	263	513
							San Bartolo.....	613	616	1,229
							San Miguel.....	162	173	335
							San Sebastián.....	47	48	95
							San Mateo.....	589	650	1,239
							San Lucas.....	357	405	762
							Rincon de Guadalupe.....	298	322	620
							San Sebastián.....	139	168	307
							Potrero.....	289	312	601
							Capulin.....	308	360	668
							Agua bendita.....	250	261	511
							Temporal.....	100	139	239
							Sumas.....	4,274	4,674	8,948

Municipalidad de Asuncion Malacatepec.

Ciudades.	Villas.	Pueblos.	Barrios.	Haciendas.	Ranchos.	Rancherías.	Nombres de los lugares.	POBLACION.		
								Hombres.	Mujeres.	Total.
		1					Asuncion Malacatepec.....	256	302	558
		1					Cabecera de Indígenas.....	335	329	664
		1					San Francisco.....	159	185	344
		1					San Miguel.....	68	101	169
		1					San Simón.....	233	289	522
		1					San Antonio.....	194	214	408
		1					San Martín.....	186	198	384
		1					San Agustín.....	153	161	314
		1					San Lucas.....	153	162	315
		1					Santiago.....	133	143	276
		1					San Martín.....	149	151	300
						1	Asuncion.....	48	54	102
						1	San Felipe.....	94	87	181
						1	San Bartolo.....	144	148	292
						1	El Batán.....	74	84	158
							Sumas.....	2,379	2,608	4,987

Municipio de Ixtapan del Oro.

Ciudades.	Villas.	Pueblos.	Barrios.	Haciendas.	Ranchos.	Rancherías.	Nombres de los lugares.	POBLACION.		
								Hombres.	Mujeres.	Total.
		1					Ixtapan del Oro.....	317	320	637
		1					Santa Cruz.....	70	86	156
		1					San Martín.....	140	150	290
		1					San Miguel.....	100	136	236
		1					Xoconuxco.....	216	246	462
				1			Xoconuxco.....	95	130	225
				1			Tuluapan.....	95	124	219
				1			Calera.....	91	112	203
				1			Puerta.....	48	58	106
		5		1		3	Sumas.....	1,172	1,362	2,534

Municipalidad de Oztoloapan.

Ciudades.	Villas.	Pueblos.	Barrios.	Haciendas.	Ranchos.	Rancherías.	Nombres de los lugares.	POBLACION.		
								Hombres.	Mujeres.	Total.
		1					Oztoloapan.....	275	277	552
		1					San Juan Zacazonapa.....	250	259	509
		1					San Juan Atescapán.....	250	288	538
		1					San Martín.....	50	66	116
				1			Calvario, Pinal.....	220	278	498
				1			Santa María.....	308	360	668
				1			Santa Bárbara.....	50	74	124
				1			Extapantongo.....	50	56	106
				1			Salitre Bramador.....	259	290	549
				1			Potrero Limón.....	256	261	517
				1			San Miguel Tingambato.....	168	180	338
		4		4		3	Sumas.....	2,126	2,389	4,515

Municipalidad de San José Malacatepec.

Ciudades.	Villas.	Pueblos.	Barrios.	Haciendas.	Ranchos.	Rancherías.	Nombres de los lugares.	POBLACION.		
								Hombres.	Mujeres.	Total.
	1						San José Malacatepec Allende.....	213	188	401
		1					San Pablo.....	383	435	818
		1					San Gerónimo.....	250	312	562
		1					San Ildefonso.....	144	204	348
		1					San Felipe.....	136	192	328
				1			Cabecera.....	229	289	518
				1			San Miguel y Santa María.....	324	389	713
				1			Salitre de Urendis.....	360	457	817
				1			Sabana del Rosario.....	199	194	393
				1			Sabana de San Gerónimo.....	302	290	592
				1			Vera.....	128	142	270
				1			Chiquichuca.....	108	124	232
				1			Mesas de San Martín.....	76	94	170
	1	4		2		3	Sumas.....	2,852	3,310	6,162

Municipio de Santo Tomás.

Ciudades.	Villas.	Pueblos.	Barrios.	Haciendas.	Ranchos.	Rancherías.	Nombres de los lugares.	POBLACION.		
								Hombres.	Mujeres.	Total.
		1					Santo Tomás.....	528	502	1,030
		1					Sumas.....	528	502	1,030

Resúmen del Distrito.

Municipalidades y Municipios.	Ciudades.	Villas.	Pueblos.	Barrios.	Haciendas.	Ranchos.	Rancherías.	POBLACION.		
								Hombres.	Mujeres.	Total.
Villa del Valle.....	1		2	1	11		10	6,930	7,157	14,087
Amanalco.....		1	8	1			4	4,274	4,674	8,948
Asunción Malacatepec.....			10				1	2,379	2,608	4,987
*Ixtapan del Oro.....			5				3	1,172	1,362	2,534
Oztoloapan.....			4				3	2,126	2,389	4,515
San José Malacatepec.....		1	4				3	2,852	3,310	6,162
*Santo Tomás.....			1					528	502	1,030
Totales.....	1	2	34	4	23	1	23	20,261	22,002	42,263

DISTRITO DE ZUMPANGO.

Municipalidad de Zumpango.

Ciudades.	Villas.	Pueblos.	Barrios.	Haciendas.	Ranchos.	Rancherías.	Nombres de los lugares.	POBLACION.		
								Hombres.	Mujeres.	Total.
1							Santiago Zumpango.....	383	406	789
							Santiago.....	174	192	366
							San Miguel.....	282	250	532
							San Lorenzo.....	292	360	652
							Santa María.....	165	150	315
							San Juan.....	299	329	628
							San Marcos.....	298	309	607
							San Pedro.....	411	421	832
							San Sebastian.....	223	224	447
							Cuautlalpan.....	701	686	1,387
							Zitlaltepec.....	610	631	1,241
							Santa Lucía.....	41	46	87
							San Juan de la Labor.....	92	92	184
							San Miguelito Bocanegra.....	110	89	199
							Sumas.....	4,081	4,185	8,266

Municipio de Apasco.

Ciudades.	Villas.	Pueblos.	Barrios.	Haciendas.	Ranchos.	Rancherías.	Nombres de los lugares.	POBLACION.		
								Hombres.	Mujeres.	Total.
							Apasco.....	475	500	975
							Coyotillos.....	230	218	448
							Santa María.....	196	187	383
							Rincon.....	170	150	320
							Teña.....	30	29	59
							Sumas.....	1,101	1,084	2,185

Municipalidad de Hueyoptla.

Ciudades.	Villas.	Pueblos.	Barrios.	Haciendas.	Ranchos.	Rancherías.	Nombres de los lugares.	POBLACION.		
								Hombres.	Mujeres.	Total.
		1					Hueyoptla.....	503	476	979
							Cuevas.....	492	461	953
							Jilotzingo.....	435	415	850
							Zacacalco.....	325	315	640
		1					A la vuelta.....	1,755	1,667	3,422

Municipio de Ixtapan del Oro.

Ciudades.	Villas.	Pueblos.	Barrios.	Haciendas.	Ranchos.	Rancherías.	Nombres de los lugares.	POBLACION.		
								Hombres.	Mujeres.	Total.
		1					Ixtapan del Oro.....	317	320	637
		1					Santa Cruz.....	70	86	156
		1					San Martín.....	140	150	290
		1					San Miguel.....	100	136	236
		1					Xoconuxco.....	216	246	462
				1			Xoconuxco.....	95	130	225
					1		Tulzapán.....	95	124	219
						1	Calera.....	91	112	203
						1	Puerta.....	48	58	106
		5		1		3	Sumas.....	1,172	1,362	2,534

Municipalidad de Otzoloapan.

Ciudades.	Villas.	Pueblos.	Barrios.	Haciendas.	Ranchos.	Rancherías.	Nombres de los lugares.	POBLACION.		
								Hombres.	Mujeres.	Total.
		1					Otzoloapan.....	275	277	552
		1					San Juan Zacazonapa.....	250	259	509
		1					San Juan Atescapán.....	250	288	538
		1					San Martín.....	50	66	116
				1			Calvario, Pinal.....	220	278	498
				1			Santa María.....	308	360	668
				1			Santa Bárbara.....	50	74	124
				1			Xtapantongo.....	50	56	106
				1			Salitre Bramador.....	259	290	549
				1			Potrero Limón.....	256	261	517
				1			San Miguel Tingambato.....	168	180	338
		4		4		3	Sumas.....	2,126	2,389	4,515

Municipalidad de San José Malacatepec.

Ciudades.	Villas.	Pueblos.	Barrios.	Haciendas.	Ranchos.	Rancherías.	Nombres de los lugares.	POBLACION.		
								Hombres.	Mujeres.	Total.
		1					San José Malacatepec Allende.....	213	188	401
		1					San Pablo.....	383	435	818
		1					San Gerónimo.....	250	312	562
		1					San Ildefonso.....	144	204	348
		1					San Felipe.....	136	192	328
				1			Cabecera.....	229	289	518
				1			San Miguel y Santa María.....	324	389	713
				1			Salitre de Urendis.....	360	457	817
				1			Sabana del Rosario.....	199	194	393
				1			Sabana de San Gerónimo.....	302	290	592
				1			Vera.....	128	142	270
				1			Chiquichuca.....	108	124	232
				1			Mesas de San Martín.....	76	94	170
		1		4		2	Sumas.....	2,852	3,310	6,162

Municipio de Santo Tomás.

Ciudades.	Villas.	Pueblos.	Barrios.	Haciendas.	Ranchos.	Rancherías.	Nombres de los lugares.	POBLACION.		
								Hombres.	Mujeres.	Total.
		1					Santo Tomás.....	528	502	1,030
		1					Sumas.....	528	502	1,030

Resumen del Distrito.

Municipalidades y Municipios.	Ciudades.	Villas.	Pueblos.	Barrios.	Haciendas.	Ranchos.	Rancherías.	POBLACION.		
								Hombres.	Mujeres.	Total.
Villa del Valle.....	1		2	1	11		10	6,930	7,157	14,087
Amanalco.....		1	8	1			4	4,274	4,674	8,948
Asunción Malacatepec.....			10				1	2,379	2,608	4,987
*Ixtapan del Oro.....			5				3	1,172	1,362	2,534
Otzoloapan.....			4				3	2,126	2,389	4,515
San José Malacatepec.....		1	4				3	2,852	3,310	6,162
*Santo Tomás.....			1					528	502	1,030
Totales.....	1	2	34	4	23	1	23	20,261	22,002	42,263

DISTRITO DE ZUMPANGO.

Municipalidad de Zumpango.

Ciudades.	Villas.	Pueblos.	Barrios.	Haciendas.	Ranchos.	Rancherías.	Nombres de los lugares.	POBLACION.		
								Hombres.	Mujeres.	Total.
1							Santiago Zumpango.....	383	406	789
							Santiago.....	174	192	366
							San Miguel.....	282	250	532
							San Lorenzo.....	292	360	652
							Santa María.....	165	150	315
							San Juan.....	299	329	628
							San Marcos.....	298	309	607
							San Pedro.....	411	421	832
							San Sebastian.....	223	224	447
							Cuautlalpan.....	701	686	1,387
							Zitlaltepec.....	610	631	1,241
							Santa Lucía.....	41	46	87
							San Juan de la Labor.....	92	92	184
							San Miguelito Bocanegra.....	110	89	199
							Sumas.....	4,081	4,185	8,266

Municipio de Apasco.

Ciudades.	Villas.	Pueblos.	Barrios.	Haciendas.	Ranchos.	Rancherías.	Nombres de los lugares.	POBLACION.		
								Hombres.	Mujeres.	Total.
							Apasco.....	475	500	975
							Coyotillos.....	230	218	448
							Santa María.....	196	187	383
							Rincon.....	170	150	320
							Teña.....	30	29	59
							Sumas.....	1,101	1,084	2,185

Municipalidad de Hueyoptla.

Ciudades.	Villas.	Pueblos.	Barrios.	Haciendas.	Ranchos.	Rancherías.	Nombres de los lugares.	POBLACION.		
								Hombres.	Mujeres.	Total.
		1					Hueyoptla.....	503	476	979
							Cuevas.....	492	461	953
							Jilotzingo.....	435	415	850
							Zacacalco.....	325	315	640
							A la vuelta.....	1,755	1,667	3,422

ESTADO que manifiesta el numero de habitantes que tiene cada uno de los Distritos, Municipalidades y Municipios que forman el Estado de Mexico, clasificados por sexos y edades.

NÚMERO 2.

Table with columns for DISTRICTOS, Municipalidades y Municipios, and sub-columns for Hombres, Mujeres, and Sumas, categorized by age groups (De 1 dia a 5 años, 6 a 15 años, 16 a 25 años, 26 a 35 años, 36 a 45 años, 46 a 55 años, 56 a 65 años, 66 a 75 años, 76 años y más).

NOTA.—Los Municipios se distinguen de las Municipalidades con este signo *

Table with columns for DISTRICTOS, Municipalidades y Municipios, and sub-columns for Hombres, Mujeres, and Sumas, categorized by age groups (De 1 dia a 5 años, 6 a 15 años, 16 a 25 años, 26 a 35 años, 36 a 45 años, 46 a 55 años, 56 a 65 años, 66 a 75 años, 76 años y más).

NOTICION APLICACION
NÚMERO 3.
que manifiesta el número de habitantes que tiene cada Distrito, Municipalidad y Municipio del Estado de Méjico, clasificados por razas, con expresion de los idiomas que hablan.

Table with columns: DISTRICTOS, Idiomas que se hablan, RAZAS (Blanca, Indígena, Mista), and Municipio. Lists districts like Cuautitlan, Chalco, and Toluca with their respective population counts by race and language.

NOTA.— Los Municipios se distinguen de las Municipalidades con este signo

Resumen general.

Summary table with columns: DISTRICTOS, Municipiades y Municipios, and demographic data for Hombres (Men) and Mujeres (Women) across various age groups (0-5, 5-15, 15-30, 30-50, 50-70, 70+).

Estilos Oficial 1º

Toluca, Febrero 28 de 1879.



DISTRITOS.	Municipalidades y Municipios.				Idiomas que se hablan.
	Sumas	Blanca.	Mixta.	Indígena.	
Ixtlahuac.....	13,417	22	1,766	11,657	Español, Mazahua.
Atzacomulco.....	6,893	22	2,667	4,304	Idem idem.
Jiquipilco.....	6,307	207	2,143	4,158	Idem idem, Otomiti.
Jocotitlan.....	9,002	8	2,773	6,022	Idem idem.
Mineral del Oro.....	3,556	8	2,106	1,442	Idem idem.
San Felipe del Progreso.....	15,659	384	2,689	12,586	Idem idem.
Tenascalcingo.....	8,120	8	3,527	4,585	Idem idem, Otomiti.
Sumas.....	62,964	629	17,571	44,764	Español, Otomiti y Mazahua.
Jilotepec.....	10,397	...	7,036	3,361	Español, Otomiti.
Acombay.....	6,756	...	3,625	3,131	Idem idem.
Acuclco.....	6,574	1,244	4,097	2,477	Idem idem.
Ohapa de Mata.....	2,887	359	762	1,766	Idem idem.
*Polotitlan.....	3,439	103	2,197	1,139	Idem idem.
Morelos.....	8,598	...	640	7,958	Idem idem.
*Soyaniquilpan.....	2,664	...	2,664	...	Idem idem.
*Timpilpan.....	4,177	...	1,367	2,810	Idem idem.
Villa del Carbon.....	4,850	1,286	2,084	1,480	Idem idem.
Sumas.....	50,342	2,992	21,608	25,742	Español y Otomiti.
Lerma.....	11,118	471	10,647	...	Español, Otomiti.
San Mateo Atenco.....	4,491	1	4,491	...	Idem Mexicano.
Ocoyoacac.....	7,332	1	634	6,717	Idem Otomiti.
Ozoloitepec.....	6,691	...	6,691	...	Idem idem.
Temoaya.....	5,856	975	4,911	...	Idem idem.
*Tultepec.....	1,301	...	1,301	...	Idem Mexicano.
Xonacatlan.....	4,913	...	4,913	...	Idem Otomiti.
Sumas.....	41,752	1,447	33,588	6,717	Español, Mexicano y Otomiti.
Orizaba.....	9,506	471	2,309	6,726	Español, Mexicano.
Axapuzco.....	4,753	381	1,314	3,058	Idem idem.
*Reforma.....	1,886	6	46	1,834	Idem idem.
*Nopaltepec.....	2,149	18	53	2,078	Idem idem.
*Teacalco.....	3,026	...	3,026	...	Idem idem.
Tecamanc.....	5,292	408	1,841	3,046	Idem idem.
Tenascalapa.....	5,451	...	3,846	1,605	Idem idem.
Sumas.....	32,066	1,284	9,409	21,373	Español y Mexicano.

DISTRITOS.	RAZAS.				Idiomas que se hablan.
	Número de habitantes.	Blanca.	Mixta.	Indígena.	
Sultepec.....	13,517	308	3,765	9,444	Español y Mexicano.
Tejupilco.....	4,119	953	3,031	2,012	Idem idem.
Tenango.....	7,392	3,715	4	3,683	Idem idem.
Sumas.....	11,059	3,715	4	7,340	Español y Mexicano.
Sultepec.....	36,578	4,986	12,965	18,627	Español y Mexicano.
Tejupilco.....	21,183	7,523	5,384	8,271	Español y Mexicano.
Tenango.....	5,405	3,630	1,775	1,316	Idem idem.
Sumas.....	9,687	3,723	4,393	1,571	Español y Mexicano.
Amatepec.....	5,910	558	754	4,598	Idem idem.
*Tehuacan.....	4	972	683	3,223	Idem idem.
*Tehuacan.....	47,018	12,782	14,844	19,392	Español y Mexicano.
Sumas.....	12,700	1,966	4,484	6,247	Español y Mexicano.
Tenango.....	4,526	160	1,219	3,147	Idem Nahual.
*Almoloya del Rio.....	1,316	...	5,959	5,306	Idem Mexicano.
*Atlixpán.....	7,363	85	1,016	860	Idem idem, Otomiti.
Calimaya.....	6,372	50	264	2,483	Idem idem.
Capulhuac.....	1,184	60	129	1,496	Idem idem.
*Chapultepec.....	2,644	32	43	1,558	Idem Matlazínca.
*Jalatlaco.....	1	20	...	1,174	Idem Mexicano.
*Mexicalcingo.....	2,882	609	599	695	Idem idem.
Rayon.....	2,454	274	135	1,407	Idem idem.
San Antonio la Isla.....	1,557	15	1,049	6,529	Idem idem, Otomiti.
*Texcalaco.....	8,794	916	9,793	40,226	Español, Mexicano, Otomiti, Nahual y Matlazínca.
Tlanguistenco.....	54,349	4,330	10,410	5,791	Español y Mexicano.
Sumas.....	16,220	19	200	1,884	Idem idem.
Tenancingo.....	7,734	244	2,622	2,327	Idem idem.
Coatepec Harinas.....	5,193	8	6,764	16	Idem idem, Matlazínca.
Ixtapan de la Sal.....	6,764	16	934	3,933	Idem idem.
Malinalco.....	4,883	681	3,363	1,951	Idem idem.
Ocuila.....	5,895	44	1,740	256	Idem idem.
Tecualoya.....	2,040	3,340	Idem idem.
*Tonatico.....	3,340	Idem idem.
Zumpahuacan.....	52,069	1,112	24,735	26,222	Español, Mexicano y Matlazínca.
Sumas.....	16,220	19	200	1,884	Idem idem.

DISTRITOS	Municipalidades y Municipios.			Número total de habitantes.	RAZAS.			Idiomas que se hablan.
	Blancos.	Mixtos.	Indígenas.		Blancos.	Mixtos.	Indígenas.	
Texcoco.....	15,867	3,236	4,949	7,682	Español y Mexicano.			
Acolman.....	4,791	14	47	4,730	Idem idem.			
Atenco.....	4,125	165	3,960	4,730	Idem idem.			
Chiantla.....	3,371	104	1,971	3,371	Idem idem.			
*Chicoloapan.....	2,109	34	104	1,971	Idem idem.			
*Chimalhuacán.....	3,393	34	104	3,393	Idem idem.			
*Chiconauac.....	1,158	20	512	1,625	Idem idem.			
*Magdalena.....	1,625	20	512	1,625	Idem idem.			
*Papalotla.....	1,011	20	512	1,011	Idem idem.			
Teotihuacán.....	4,200	5	898	3,297	Idem idem.			
Tepehuacal.....	4,967	230	1,250	3,487	Idem idem.			
*Tezoyuca.....	1,925	6	53	1,866	Idem idem.			
Sumas.....	48,542	3,545	7,978	37,019	Español y Mexicano.			
Tlahuepanitla.....	6,451	27	406	6,018	Español y Mexicano.			
*Coacalco.....	1,669	4	219	1,446	Idem idem.			
Morelos.....	6,941	96	6,377	468	Idem y Otomí.			
Huixquilucan.....	6,746	1,586	5,150	1,279	Idem idem.			
*Tlaxiaco.....	2,641	627	735	2,265	Idem idem.			
Montealto.....	4,447	433	1,749	3,475	Idem idem.			
Montebajo.....	8,968	233	3,475	5,260	Idem idem y Mexicano.			
Nauacatlan.....	7,079	190	4,240	2,649	Idem idem.			
Zaragoza.....	3,069	140	1,273	1,656	Idem idem.			
Sumas.....	48,011	1,750	20,060	26,301	Español, Mexicano y Otomí.			
Valle de Bravo.....	14,087	1,419	12,474	194	Español y Mazahua.			
Amanalco.....	8,948	100	2,921	3,327	Idem y Otomí.			
Asunción Matatepec.....	4,987	1,097	3,890	1,097	Idem y Mazahua.			
*Ixtapan del Oro.....	2,534	152	1,374	1,008	Idem idem.			
Ozcoatlapan.....	4,515	7	3,783	732	Idem idem.			
San José Matatepec.....	6,152	819	5,336	1,025	Idem idem.			
*Santo Tomás.....	1,030	5	5	1,025	Idem y Mexicano.			
Sumas.....	49,963	1,678	22,473	18,112	Español, Mexicano, Otomí y Mazahua.			
Zumpango.....	8,266	203	3,123	4,940	Español y Mexicano.			
Ala vieja.....	8,266	203	3,123	4,940	Español y Mexicano.			

DISTRITOS	Municipalidades y Municipios.			Número total de habitantes.	RAZAS.			Idiomas que se hablan.
	Blancos.	Mixtos.	Indígenas.		Blancos.	Mixtos.	Indígenas.	
De la vieja.....	8,266	203	4,949	13,418	Español y Mexicano.			
*Apasco.....	2,185	376	1,246	3,807	Idem idem.			
Hueyoxotla.....	4,151	50	4,843	4,843	Idem idem.			
*Tlaltenco.....	1,124	345	779	1,124	Idem idem.			
*Nextlalpan.....	3,610	4	3,606	3,610	Idem idem.			
Tequixquiac.....	3,337	65	3,133	3,337	Idem idem.			
Sumas.....	25,838	698	9,000	16,130	Español y Mexicano.			
Toluca.....	1,057	18,814	62,333	82,208	Español, Mexicano, Otomí y Mazahua.			
Chantlalan.....	710	11,493	20,380	32,583	Idem idem.			
Chalco.....	2,450	11,365	40,187	54,002	Idem idem.			
Ixtlahuaca.....	629	17,571	44,764	62,964	Idem Otomí y Mazahua.			
Atlixco.....	2,992	21,608	25,742	60,342	Idem idem.			
Atlixco.....	1,444	33,588	6,717	42,749	Idem y Mexicano.			
Lerma.....	1,288	607	21,373	23,268	Idem y Mexicano.			
Morelos.....	986	12,995	18,627	31,608	Idem idem.			
Sultepec.....	1,484	44,844	19,392	65,720	Idem idem.			
Tehuacan.....	47,018	4,330	40,222	91,569	Idem idem, Otomí, Nahuatl y Matlazínca.			
Tehuacan.....	6,696	24,735	26,222	38,053	Idem idem y Matlazínca.			
Tenango.....	48,542	7,978	37,019	84,529	Idem idem y Otomí.			
Texcoco.....	11,750	20,060	26,201	57,911	Idem idem y Mazahua.			
Tlahuepanitla.....	42,263	1,678	18,112	62,053	Idem idem y Mazahua.			
Valle de Bravo.....	25,836	698	16,130	42,664	Idem idem.			
Totales.....	710,579	41,450	245,704	1,007,733	Español, Mexicano, Otomí, Mazahua, Nahuatl y Matlazínca.			

Cárlos Moral.
Oficial 1.º

Toluca, Febrero 28 de 1879.

NÚMERO 4.

NOTICIA que manifiesta el número de extranjeros residentes en el Estado, con expresión de su nacionalidad.

DISTRITOS.	AMERICANOS.							EUROPEOS.							TOTALES.	
	ESTADOS UNIDOS DEL NORTE.		ALEMANIA.		ESPAÑA.		FRANCIA.		GRAN BRETAÑA.		ITALIA.		RUSIA.			SUIZA.
Chautitlán																
Chalco de Diaz Covarrubias																
Ixtlahuaca de Rayon																
Jilotepec de Abasolo																
Lerma																
Morelos																
Sultepec de Alquistras																
Tetipulco de Hidalgo																
Tenancingo de Degollado																
Tenango de Arista																
Texcoco de Mora																
Tlalhepantla de Comonfort																
Toluca de Lerdo																
Valle de Bravo																
Zumpango de Victoria																
SUMAS	8		1	2	19	292	47	9	9	16	1	3				390

Toluca, Febrero 15 de 1879.

Carlos M. Moreno,
Cede de la Sección de Estadística y Fomento.

AYUNTAMIENTOS.

Su renovacion se verificó, con entera tranquilidad en el Estado, tomando parte en la lucha electoral, todos los círculos políticos, que se interesan de alguna manera, en la marcha de los negocios públicos.

Las corporaciones municipales, han continuado secundando la accion del Ejecutivo, en todo lo que se refiere al desarrollo de la instruccion pública y de las mejoras materiales, distinguiéndose muchas de ellas, por su entusiasmo y celo, en favor del progreso de las respectivas localidades.

La administracion de la hacienda municipal, ha seguido regularizándose, mejorando notablemente en sus ingresos, y en el arreglo de sus deudas activa y pasiva, presentándose el satisfactorio resultado, en lo general, de contar con \$105,324 79 para cubrir un pasivo de \$71,414 09.

El Ejecutivo espera, que continuará mejorando la situacion de los Ayuntamientos, porque cada dia, se va conociendo mas la importancia, de perfeccionar los gobiernos municipales, única base sólida del órden político.

NÚMERO 1.

NOTICIA que expresa los ingresos y egresos habidos en las Tesorerías de las Municipalidades y Municipios del Estado de México, desde 1.º de Enero hasta 31 de Diciembre de 1878.

DISTRITOS.	Municipalidades y Municipios.	INGRESOS.		EGRESOS.		SOBRANTE.		DEFICIENTE.	
		Pesos.	Cs.	Pesos.	Cs.	Pesos.	Cs.	Pesos.	Cs.
Toluca	Toluca	37,140	55	36,870	87	269	68		
	Almoleya	1,220	95	1,211	85	9	10		
	Llaves	382	67	382	67				
	Metepec	1,467	97	1,467	20	0	77		
	Zinacantepec	999	91	975	40	24	51		
	*Tlacilcalpa	170	19	167	38	2	51		
	Sumas	41,382	24	41,075	37	306	87		
Cuautitlan	Cuautitlan	2,673	21	2,673	21				
	*Coyotepec	235	67	232	79	2	88		
	Huehuetoca	933	32	883	03	50	29		
	San Miguel	435	68	435	68				
	*Peoloyucan	450	90	435	92	14	98		
	Tepotzotlan	680	29	677	74	2	55		
	*Toltepec	307	07	307	07				
	Tultitlan	911	68	775	51	136	17		
	Sumas	6,627	82	6,420	95	206	87		
Chalco	Chalco	5,676	70	5,774	33				97 63
	Amecameca	1,913	83	1,912	17	1	66		
	*Atlautla	586	24	576	84	9	40		
	*Ayapango	1,021	47	1,011	56	19	91		
	Ayotzinco	792	91	1,077	44				284 53
	*Cocotitlan	290	13	424	12				133 99
	Cuautzingo	719	82	769	35				49 53
	*Ecatzingo	542	80	572	70				29 90
	Ixtapaluca	907	26	907	26				
	Ozumba	1,108	10	1,134	28				26 18
	*Temamatla	753	68	720	17	33	51		
	*Tenango	619	59	615	06	4	53		
	*Tepetlixpa	713	02	906	84				193 82
	Tlalmanalco	3,173	42	3,090	52	82	90		
Xuchitepec	1,115	65	1,115	65					
Sumas	19,934	62	20,608	29	151	91		815 58	
Ixtlahuac	Ixtlahuac	1,611	81	1,609	51	2	30		
	Atlacomulco	706	12	680	72	25	40		
	Jiquipilco	259	88	259	88				
	Jocotitlan	742	03	738	41	3	62		
	Mineral del Oro	306	66	306	66				
A la vuelta	3,626	40	3,595	08	31	32			

NOTA.— Los Municipios se distinguen de las Municipalidades con este signo *

DISTRITOS.	INGRESOS.		EGRESOS.		SOBRANTE.		DEFICIENTE.	
	Pesos.	Cs.	Pesos.	Cs.	Pesos.	Cs.	Pesos.	Cs.
De la vuelta.....	73,329	19	73,296	61	706	25	673	67
Jilotepec.....	5,745	60	5,743	06	2	54		
Lerma.....	4,196	56	4,279	05			82	49
Morelos.....	10,039	27	8,149	57	1,889	70		
Sultepec.....	3,683	86	3,680	02	3	84		
Tejupilco.....	4,261	23	4,767	33			506	10
Tenango.....	20,883	43	17,678	82	3,204	61		
Tenancingo.....	8,320	13	8,297	10	23	03		
Texcoco.....	12,058	97	12,038	69	20	28		
Tlalnepantla.....	8,550	52	8,527	88	22	64		
Valle de Bravo.....	6,073	97	6,064	20	9	77		
Zumpango.....	8,025	22	7,878	19	147	03		
Totales.....	165,167	95	160,400	52	6,029	69	1,262	43

Toluca, Febrero 28 de 1879.

Carlos Moral,
Oficial 1º

NÚMERO 2.

NOTICIA que expresa los créditos activos y pasivos de las Municipalidades y Municipios del Estado de México, en fin de Diciembre del año de 1878.

DISTRITOS.	Municipalidades y Municipios.	ACTIVO.		PASIVO.	
		Pesos.	Cs.	Pesos.	Cs.
Toluca.....	Toluca.....	23,677	46	31,373	84
	Almoloya.....	192	16	834	63
	Llaves.....	630	52	309	46
	Metepec.....	2,388	95	1,117	09
	*Tlaxicalcalpa.....			429	62
	Zinacantepec.....	3	62		
	Sumas.....	26,892	71	34,064	64
Cuautitlan.....	Cuautitlan.....	609	33	36	00
	*Coyotepec.....	448	51	333	52
	Huehuetoca.....	2,246	35	125	86
	San Miguel.....				
	*Teoloyucan.....	285	92	256	71
	Tepotzotlan.....	337	94	143	45
	*Tultepec.....	433	62	54	99
	Tultitlan.....	360	00	412	27
	Sumas.....	4,721	67	1,362	80
Chalco.....	Chalco.....	549	39	348	46
	Amecameca.....	660	17	566	50
	*Atlautla.....	205	02		
	*Ayapango.....	100	00		
	Ayotzingo.....	525	00	1,319	70
	*Cocotitlan.....				
	Guautzingo.....				
	*Ecatzingo.....	1,408	00	1,488	00
	Ixtapaluca.....	692	36	866	53
	Ozumba.....	353	08	74	18
	*Temamatla.....	156	93		
	*Tenango.....	297	03	436	68
	*Tepetlixpa.....	133	05	341	27
	Tlamanalco.....	2,117	52	682	24
Xuchitepec.....	226	75	284	39	
	Sumas.....	7,424	30	6,407	95

NOTA.— Los Municipios se distinguen de las Municipalidades con este signo *

DISTRITOS.	Municipalidades y Municipios.	ACTIVO.		PASIVO.		
		Pesos.	Cs.	Pesos.	Cs.	
Ixtlahuac.....	Ixtlahuac.....	39	45	23	64	
	Atlacomulco.....			270	18	
	Jiquipilco.....			522	28	
	Jocotitlan.....			192	00	
	Mineral del Oro.....			266	16	
	San Felipe del Progreso.....	305	37	764	78	
	Temascalcingo.....	96	23	1,035	67	
		Sumas.....	441	05	3,074	71
			3,786	32	1,177	57
					193	63
			27	96	938	66
Jilotepec.....	Acambay.....	50	55	1,309	85	
	Chapa de Mota.....	61	70	56	97	
	*Polotitlan.....					
	San Bartolomé Morelos.....			939	77	
	*Soyaniquilpan.....	560	42	170	28	
	*Tmilpan.....	119	05	545	00	
	Villa del Carbon.....					
		Sumas.....	4,606	00	5,331	73
			1,994	21	48	50
	Lerma.....	Lerma.....	1,620	17	304	99
		Atenco.....			242	68
		Ocoyoacac.....	32	00	364	40
		Otzolotepec.....	83	48	897	21
		Temoaya.....	62	20		
*Tultepec.....						
Xonacatlan.....						
		Sumas.....	3,792	06	1,857	78
			365	28		
			370	00	362	75
Morelos.....	Axapuxco.....			109	82	
	*Ozumbilla, Reforma.....	1,927	16	684	00	
	*Nopaltepec.....					
	*Teacalco.....	168	71	148	29	
	Tecamac.....	580	00	76	00	
	Temascalapa.....					
		Sumas.....	3,411	15	1,380	86
					235	64
Sultepec.....	Sultepec.....			318	55	
	Almoloya.....			108	41	
	Texcaltitlan.....	1,268	78	1,207	24	
	Zacualpan.....					
	Sumas.....	1,268	78	1,869	84	
Tejupilco.....		100	47	193	76	
	Tejupilco.....	506	30			
	Amatepec.....	1,347	49	177	35	
	Temascaltepec.....	32	50	82	07	
	*Tequesquipan.....	74	77			
	Tlatlaya.....					
		Sumas.....	2,061	53	453	18
Tenango.....		11,755	61	12	00	
	Tenango.....	923	75	556	80	
	Almoloya del Rio.....	221	20	62	48	
	*Atizapan.....	1,200	00	700	00	
	Calimaya.....	3,479	42	334	28	
	Capulhuac.....	57	12			
	*Chapultepec.....	57	50	50	22	
	*Jalatlaco.....	245	62	40	00	
	*Jocuingo.....					
		Sumas.....	17,940	22	1,755	78
		A la vuelta.....				

DISTRITOS.	Municipalidades y Municipios.	ACTIVO.		PASIVO.		
		Pesos.	Cs.	Pesos.	Cs.	
Ixtlahuac.....	De la vuelta.....	17,940	22	1,755	78	
	*Mexicalcingo.....	400	50	177	64	
	Rayon.....	118	62			
	San Antonio la Isla.....	302	28	79	16	
	*Texcaliacao.....	59	45	59	45	
	Tianguiestenco.....	455	30	226	85	
	Sumas.....	19,276	37	2,298	88	
Tenancingo.....	Tenancingo.....	3,917	94	145	00	
	Coatepec Harinas.....			137	99	
	Ixtapan de la Sal.....	200	00	149	58	
	Ocuila.....	37	00	241	23	
	Malinalco.....	206	04	1,137	89	
	Tecualoya, Villa Guerrero.....	249	17	246	14	
	*Tonatico.....	137	12	65	76	
	Zumpahuacan.....			101	84	
		Sumas.....	4,747	27	2,225	43
	Texcoco.....	Texcoco.....	1,144	71	948	85
Acolman.....		600	00			
Atenco.....		223	19	305	46	
Chiantla.....		45	39			
*Chicoloapan.....						
Chimalhuacan.....		212	00	212	00	
*Chiconcuac.....		13	19			
*Magdalena.....		287	87	25	00	
*Papalotla.....		19	52			
Teotihuacan.....		537	21	33	99	
Tepetlaoxtoc.....		738	27	1,156	05	
*Tezoyuca.....		72	96	23	17	
	Sumas.....	3,894	31	2,704	52	
Tlalnepantla.....	Tlalnepantla.....	4,227	68	107	00	
	*Coacalco.....	150	00			
	Ecatepec.....	400	00	1,866	58	
	Huixquilucan.....					
	*Iturbide.....	9	20	13	53	
	Montealto.....					
	Montebajo.....			1,027	92	
	Naucalpan.....	80	00	529	00	
	*Zaragoza.....	46				
		Sumas.....	4,913	25	3,544	03
Valle de Bravo.....	Valle de Bravo.....	2,628	92	790	00	
	Amanalco.....	200	00	125	91	
	Asuncion Malacatepec.....					
	*Ixtapan del Oro.....			876	02	
	Otzoloapan.....	71	50	168	16	
	San José Malacatepec.....			1,764	62	
	*Santo Tomás.....			119	63	
	Sumas.....	2,900	42	3,844	34	
Zumpango.....	Zumpango.....	14,130	29	104	54	
	*Apasco.....	300	00	95	00	
	Hueyoxotla.....	559	69	356	12	
	*Jaltenco.....	346	86	237	08	
	*Nextlalpan.....	162	94	154	66	
	Tequixquia.....	44	14	46	00	
	Sumas.....	15,573	92	993	40	

Resúmen general.

DISTRITOS.	ACTIVO.		PASIVO.	
	Pesos.	Cs.	Pesos.	Cs.
Toluca.....	26,892	71	34,064	64
Cuautitlan.....	4,721	67	1,362	80
Chalco.....	7,424	30	6,407	95
Ixtlahuac.....	441	05	3,074	71
Jilotepec.....	4,606	00	5,331	73
Lerma.....	3,792	06	1,857	78
Morelos.....	2,411	15	1,380	86
Sultepec.....	1,268	78	1,869	84
Tejupilco.....	2,061	53	453	18
Tenango.....	19,276	37	2,298	88
Tenancingo.....	4,747	27	2,225	43
Texcoco.....	3,894	31	2,704	52
Tlalnepantla.....	4,913	25	3,544	03
Valle de Bravo.....	2,900	42	3,844	34
Zumpango.....	15,573	92	993	40
Totales.....	105,924	79	71,414	09

Toluca, Febrero 28 de 1879.

Cárlos Moral,
Oficial 1º

REGISTRO CIVIL.

Debido al esfuerzo de las autoridades de los Distritos, estimuladas por el Gobierno, los datos que han presentado las oficinas del Registro civil, son menos imperfectos que los del año anterior, en el que aparece una diferencia en contra de la poblacion, de 21,563, mientras que la disminucion en la siguiente noticia, es de 9,292. Es indudable, que no solo no ha disminuido la poblacion, sino que ha aumentado considerablemente, pues, en el presente año no ha reinado epidemia notable de ninguna clase, no ha habido miseria en ningun Distrito, y se ha disfrutado de paz y de tranquilidad en todo el Estado. El Ejecutivo sigue esforzándose, en hacer comprender á todos los ciudadanos, la importancia del cumplimiento exacto de las leyes relativas, cuya observancia han venido contrariando tenazmente preocupaciones seculares.

Noticia que expresa el número de nacimientos, matrimonios y defunciones habidos en el Estado de México, desde 1º de Enero hasta 31 de Diciembre de 1878, conforme á los libros del Registro civil.

DISTRITOS.	Municipalidades y Municipios.	Nacimientos.			MATRIMONIOS.	Defunciones.			Diferencia.	
		Hombres.	Mujeres.	Total.		Hombres.	Mujeres.	Total.	Aumento.	Diminucion.
Toluca.....	Toluca.....	127	105	232	109	797	723	1,520	1,268
	Almoloya.....	324	296	620	109	285	305	590	30
	Llaves.....	145	106	251	44	114	129	243	8
	Metepec.....	79	48	127	37	153	134	287	160
	Zinacantepec.....	385	366	751	214	221	223	454	297
	*Tlacilalcalpa.....	64	66	130	27	22	40	62	68
	Sumas.....	1,124	987	2,111	540	1,602	1,554	3,156	403	1,448
Cuautitlan.....	Cuautitlan.....	27	24	51	15	132	111	243	192
	Huehuetoca.....	96	90	186	22	53	50	103	83
	San Miguel.....	30	21	51	10	38	36	74	23
A la vuelta....	153	135	288	47	223	197	420	83	215	

NOTA.—Los Municipios se distinguen de las Municipalidades con este signo *

DISTRITOS.	Municipalidades y Municipios.	ACTIVO.		PASIVO.		
		Pesos.	Cs.	Pesos.	Cs.	
Ixtlahuac.....	De la vuelta.....	17,940	22	1,755	78	
	*Mexicalcingo.....	400	50	177	64	
	Rayon.....	118	62			
	San Antonio la Isla.....	302	28	79	16	
	*Texcaliacao.....	59	45	59	45	
	Tianguiestenco.....	455	30	226	85	
	Sumas.....	19,276	37	2,298	88	
Tenancingo.....	Tenancingo.....	3,917	94	145	00	
	Coatepec Harinas.....			137	99	
	Ixtapan de la Sal.....	200	00	149	58	
	Ocuila.....	37	00	241	23	
	Malinalco.....	206	04	1,137	89	
	Tecualoya, Villa Guerrero.....	249	17	246	14	
	*Tonatico.....	137	12	65	76	
	Zumpahuacan.....			101	84	
		Sumas.....	4,747	27	2,225	43
	Texcoco.....	Texcoco.....	1,144	71	948	85
		Acolman.....	600	00		
Atenco.....		223	19	305	46	
Chiantla.....		45	39			
*Chicoloapan.....						
Chimalhuacan.....		212	00	212	00	
*Chiconcuac.....		13	19			
*Magdalena.....		287	87	25	00	
*Papalotla.....		19	52			
Teotihuacan.....		537	21	33	99	
Tepetlaoxtoc.....		738	27	1,156	05	
*Tezoyuca.....		72	96	23	17	
		Sumas.....	3,894	31	2,704	52
Tlalnepantla.....	Tlalnepantla.....	4,227	68	107	00	
	*Coacalco.....	150	00			
	Ecatepec.....	400	00	1,866	58	
	Huixquilucan.....					
	*Iturbide.....	9	20	13	53	
	Montealto.....					
	Montebajo.....			1,027	92	
	Naucalpan.....	80	00	529	00	
	*Zaragoza.....	46				
		Sumas.....	4,913	25	3,544	03
Valle de Bravo.....	Valle de Bravo.....	2,628	92	790	00	
	Amanalco.....	200	00	125	91	
	Asuncion Malacatepec.....					
	*Ixtapan del Oro.....			876	02	
	Otzoloapan.....	71	50	168	16	
	San José Malacatepec.....			1,764	62	
	*Santo Tomás.....			119	63	
	Sumas.....	2,900	42	3,844	34	
Zumpango.....	Zumpango.....	14,130	29	104	54	
	*Apasco.....	300	00	95	00	
	Hueyoxotla.....	559	69	356	12	
	*Jaltenco.....	346	86	237	08	
	*Nextlalpan.....	162	94	154	66	
	Tequixquia.....	44	14	46	00	
	Sumas.....	15,573	92	993	40	

Resúmen general.

DISTRITOS.	ACTIVO.		PASIVO.	
	Pesos.	Cs.	Pesos.	Cs.
Toluca.....	26,892	71	34,064	64
Cuautitlan.....	4,721	67	1,362	80
Chalco.....	7,424	30	6,407	95
Ixltahuac.....	441	05	3,074	71
Jilotepec.....	4,606	00	5,331	73
Lerma.....	3,792	06	1,857	78
Morelos.....	2,411	15	1,380	86
Sultepec.....	1,268	78	1,869	84
Tejupilco.....	2,061	53	453	18
Tenango.....	19,276	37	2,298	88
Tenancingo.....	4,747	27	2,225	43
Texcoco.....	3,894	31	2,704	52
Tlalnepantla.....	4,913	25	3,544	03
Valle de Bravo.....	2,900	42	3,844	34
Zumpango.....	15,573	92	993	40
Totales.....	105,924	79	71,414	09

Toluca, Febrero 28 de 1879.

Cárlos Moral,
Oficial 1º

REGISTRO CIVIL.

Debido al esfuerzo de las autoridades de los Distritos, estimuladas por el Gobierno, los datos que han presentado las oficinas del Registro civil, son menos imperfectos que los del año anterior, en el que aparece una diferencia en contra de la poblacion, de 21,563, mientras que la disminucion en la siguiente noticia, es de 9,292. Es indudable, que no solo no ha disminuido la poblacion, sino que ha aumentado considerablemente, pues, en el presente año no ha reinado epidemia notable de ninguna clase, no ha habido miseria en ningun Distrito, y se ha disfrutado de paz y de tranquilidad en todo el Estado. El Ejecutivo sigue esforzándose, en hacer comprender á todos los ciudadanos, la importancia del cumplimiento exacto de las leyes relativas, cuya observancia han venido contrariando tenazmente preocupaciones seculares.

Noticia que expresa el número de nacimientos, matrimonios y defunciones habidos en el Estado de México, desde 1º de Enero hasta 31 de Diciembre de 1878, conforme á los libros del Registro civil.

DISTRITOS.	Municipalidades y Municipios.	Nacimientos.			MATRIMONIOS.	Defunciones.			Diferencia.	
		Hombres.	Mujeres.	Total.		Hombres.	Mujeres.	Total.	Aumento.	Diminucion.
Toluca.....	Toluca.....	127	105	232	109	797	723	1,520	1,268
	Almoloya.....	324	296	620	109	285	305	590	30
	Llaves.....	145	106	251	44	114	129	243	8
	Metepec.....	79	48	127	37	153	134	287	160
	Zinacantepec.....	385	366	751	214	221	223	454	297
	*Tlacilalcalpa.....	64	66	130	27	22	40	62	68
	Sumas.....	1,124	987	2,111	540	1,602	1,554	3,156	403	1,448
Cuautitlan.....	Cuautitlan.....	27	24	51	15	132	111	243	192
	Huehuetoca.....	96	90	186	22	53	50	103	83
	San Miguel.....	30	21	51	10	38	36	74	23
	A la vuelta....	153	135	288	47	223	197	420	83	215

NOTA.—Los Municipios se distinguen de las Municipalidades con este signo *

Municipalidades y Municipios.	Obras en proyecto.	Obras en ejecución.	Obras concluidas.	Obras en ejecución.
Quantitlán.....	Calzada de la Estacion del ferrocarril, en una extension de doscientos sesenta y cuatro metros, levantándose en el centro un metro, y plantando á los lados ciento cuarenta y cuatro troncos. Calzada que conduce al campo mortuorio, que mide ciento sesenta metros, plantándose quinientas estacas de sauce lloron: camino que de esta Villa conduce á Toyahualco, pueblo de la Municipalidad de Tultepec, en una extension de tres cuartos de legua: tres piezas en la cárcel pública, para sepulcros; aumentando el alambrado público en cuatro faroles: se construyeron dos escaleras, una para la sala municipal y otra para la cárcel.	Apertura de una calle en el cementerio de la Parroquia que debe conducir al campo mortuorio: un jardín en la parte de occidente que queda separado del templo, por la entrada calle, que mide ciento cuarenta metros de longitud por sesenta de anchura: terraplén en la calle principal en los pedazos que carecen de empedrado: se continúan los trabajos en el campo mortuorio, comenzados el año anterior: reposición del salon municipal y juzgado conciliador: composura de los caminos que dan entrada á Tultitlán, Tultepec y San Miguel.	Un zócalo y una fuente pública en la plaza principal.	Colocar un reloj en la casa municipal: construir una pieza que sirva de enfermería en la cárcel pública: abrir una calle en el barrio del «Monje» que conduzca á la calzada del ferrocarril; y alineamiento del callejon del Hotel, que comunica al barrio citado.
Huehuetoca.....	Ninguna.	Ninguna.	Empedrado de la calle principal: alambrado de la misma: formacion de un pantón con su plantío de árboles, en un terreno contiguo al cementerio: ensanche del campo mortuorio: construcción de un puente en el canal del desagüe del Valle de México y conclusion de otro puente en el mismo canal.	Ninguna.
San Miguel.....	Se concluyó la composura del camino que conduce de Visitation á Zumpango, y se reformó la presa conocida con el nombre de «Tuzandilapa», destruida por las lluvias.	Ninguna.	Ninguna.	Reposicion de la casa consistorial: ampliacion de la plaza principal: ampliacion del cementerio de
Tepozotlán.....	Empedrado del frente del Juzgado municipal.	Ninguna.	Ninguna.	Reposicion del puente «Blanco».
Tultitlán.....	Presas de mamposteria en el acueducto que sirve para los riegos: reconstrucción de las casas consistoriales: ampliacion de la plaza principal.	Ninguna.	Ninguna.	Reposicion de las casas consistoriales: ampliacion de la plaza principal.

Noticia general de las mejoras materiales concluidas en el Estado durante el año de 1878, las que están en ejecución y las proyectadas.

DISTRITO DE CUAUTITLÁN.

Municipalidades y Municipios.	Obras en proyecto.	Obras en ejecución.	Obras concluidas.	Obras en ejecución.
Tultitlán.....	La cabecera: establecimiento de un campo mortuorio: empedrado de la plaza: composura de los muebles del salon municipal: apertura de un camino que conduzca directamente á Zumpango.	Empedrados en el centro de la poblacion, de niños y de la cárcel: terminacion del jardín en la plaza principal, y reposicion de bardas de los cementerios.	Empedrado de la plaza principal.	Una presa en el rio para el riego de las sembraderas del municipio: empedrado de varias calles.
Coyotepec.....	Local para escuela de niñas.	Empedrados en el centro de la poblacion.	Una presa en el rio para el riego de las sembraderas del municipio: empedrado de varias calles.	Composura nombrada «Cuenechica» en el rio del Desagüe, para el riego de algunos terrenos: puente en el mismo rio, y reposicion de otros tres situados en los caminos vecinales de esta localidad: composura y reposicion de los techos y puertas de la prevencion y cárcel de la cabecera: se hicieron algunas reparaciones á las escuelas de ambos sexos y se repuso la barda de una de ellas.
Teohuacan.....	Reposicion de las bardas de la huerta de la parroquia, del cementerio, del campo mortuorio y del corral de concejo: reparacion y empedrado de los puentes sobre los rios del desagüe.	La canalizacion de la toma de agua del pueblo, á fin de evitar el acopio de arena que se hace sobre los bordos del rio del Desagüe.	Ninguna.	Ninguna.
Tultepec.....	La conclusion de las casas consistoriales.	Local para la escuela de niñas y niños.	Ninguna.	Ninguna.
DISTRITO DE CHALCO DE DIAZ COVARRUBIAS.				
Municipalidades y Municipios.	Obras en proyecto.	Obras en ejecución.	Obras concluidas.	Obras en ejecución.
Chalco.....	La conclusion de la nueva cárcel y apertura de un canal que conduzca al pueblo de Xico.	Un portal en la plaza del Mercado.	Ninguna.	Ninguna.
Amecameca.....	Reposicion de los locales de todas las escuelas.	Un portal en la plaza del Mercado.	El Palacio municipal.	Un puente.
Ayotzingo.....	Reparacion de las oficinas municipales.	Composura de la casa municipal y escuela.	Ninguna.	Ninguna.
Cuautla.....	Las escuelas de ambos sexos en Ayotla y un puente en Acuatla.	La cárcel de mujeres y juzgado conciliador.	Juzgado y escuela en Tlapacoya y ampliacion de la cabecera.	La escuela de niños de la cabecera.
Ixtapaluca.....	Ninguna.	Composura de calles.	Ninguna.	Ninguna.
Ozumba.....	Un puente.	El salon municipal.	Casa municipal y empedrado de varias calles de esta Villa.	Ninguna.
Temamatla.....	Portal en la plaza de Mercado: fuente en la plaza principal y reparacion del acueducto.	Ninguna.	Ninguna.	Ninguna.
Tlamanalco de Velazquez.....	Ninguna.	Ninguna.	Ninguna.	Ninguna.

DISTRITO DE IXTLAHUACA DE RAYON.			
Municipalidades y Municipios.	Obras concluidas.	Obras en ejecución.	Obras en proyecto.
<p><i>Ecatzingo</i> <i>Tepetlaxiapa</i></p>	Salon municipal. Ninguna.	Escuela de niños de la cabecera. La plaza del Mercado.	Un puente. Compostura de las casas consistoriales.
Municipalidades y Municipios.	Obras concluidas.	Obras en ejecución.	Obras en proyecto.
<p>Ixtlahuaca Atlacomulco</p>	Puente de San Bartolo. Compostura de los caminos de San Lorenzo y Tescali: un puente chico; terraplén del camino de San Juan: un canal de quinientas varas, en la municipalidad y otro en el camino que conduce á la Villa de San Felipe del Progreso; una acera frente á las escuelas de ambos sexos; y limpieza de las fuentes públicas. Empedrado de la calle de la Reforma y el puente de vigas de Bombaró.	Escuela de ambos sexos en la Colectoría: campo mortuorio: puente en el río de Silla y empedrado de una calle. Jardín de la plaza y cubierta del kiosko.	Enverjado del zócalo: construcción de unas piezas para aumento de las oficinas públicas. Carreteras para Temascalcingo y la capital del Estado: un puente y la reposición de los Telfones.
Municipalidades y Municipios.	Obras concluidas.	Obras en ejecución.	Obras en proyecto.
<p>Jocotitlán Mineral del Oro San Felipe del Progreso Temascalcingo</p>	Reconstrucción del depósito del agua de la fuente pública. Reposición del salon municipal: escuelas de niños y niñas de la cabecera: alumbado público. Casa cural y una capilla nombrada "El Calvario."	Un templo católico: compostura de tres calles y algunos callejones: reposición de la escuela de niñas y del campo mortuorio. Un puente, y el local de las escuelas de la cabecera. Camino carretero que conduce á Angangueo. Puente principal del río de Lerma: empedrado de las calles: alumbado público y plantío de árboles.	Palacio municipal: escuela de niños: pozos artesianos y reposición del puente de Caro. Ninguna. Ninguna. La construcción de un teatro: apertura de un camino para Jilotepec: un nuevo campo mortuorio.
Municipalidades y Municipios.	Obras concluidas.	Obras en ejecución.	Obras en proyecto.
Jilotepec	Ampliación de una calle y empedrados en dos: pintura del salon de la escuela de niñas y piso nuevo de madera: compostura de dos leguas de camino de la puerta de Tegni á esta ciudad: compostura del camino de Soyamiquipán: plantío de Eucalipto.	Una columna monumental á Abasco, de cantería, primerosamente labrada, la que quedará terminada dentro de dos meses.	Formación de un nuevo campo mortuorio, con fachada de cantería: portada de lo mismo en la boca-calle donde están situados los establecimientos de instrucción pública: un jardín en la plazuela del propio lugar: conclusión de un salon en el Hos-

Municipalidades y Municipios.	Obras concluidas.	Obras en ejecución.	Obras en proyecto.
Jilotepec	Reposición de las casas consistoriales: construcción de una calle que mide cien varas de longitud por seis de latitud.	Reposición de las casas consistoriales: construcción de una pequeña presa para riego, y se empedra una calle que mide cien varas de longitud por seis de latitud.	Reposición de las casas consistoriales: construcción de una pequeña presa para riego, y se empedra una calle que mide cien varas de longitud por seis de latitud.
Acambay	El jardín principal: reposición del tejado de la Casa consistorial: construcción de mesas y bancas para las escuelas de ambos sexos.	Reposición de las casas consistoriales: construcción de una pequeña presa para riego, y se empedra una calle que mide cien varas de longitud por seis de latitud.	Reposición de las casas consistoriales: construcción de una pequeña presa para riego, y se empedra una calle que mide cien varas de longitud por seis de latitud.
Aculco	Reposición de las casas consistoriales: construcción de una pequeña presa para riego, y se empedra una calle que mide cien varas de longitud por seis de latitud.	Reposición de las casas consistoriales: construcción de una pequeña presa para riego, y se empedra una calle que mide cien varas de longitud por seis de latitud.	Reposición de las casas consistoriales: construcción de una pequeña presa para riego, y se empedra una calle que mide cien varas de longitud por seis de latitud.
Chapa de Mota	Dos cintas de empedrado en la plaza principal, en la que se han plantado veinticinco Eucalyptus ademas de los árboles de otra clase que allí existen.	Dos cintas de empedrado en la plaza principal, en la que se han plantado veinticinco Eucalyptus ademas de los árboles de otra clase que allí existen.	Dos cintas de empedrado en la plaza principal, en la que se han plantado veinticinco Eucalyptus ademas de los árboles de otra clase que allí existen.
San Bartolomé Morelos	Empedrado de la plaza principal y plantío de árboles en la misma.	Empedrado de la plaza principal y plantío de árboles en la misma.	Empedrado de la plaza principal y plantío de árboles en la misma.
Villa del Carbon	Introducción de agua potable á la plaza de la cabecera: un jardín en la misma: introducción de agua al pueblo de San Gerónimo: compostura de dos puentes de maderas. Plantío de árboles en los cuatro costados de la plaza: lazanja que resguarda á la población por el S. E.: apertura de dos calles.	Introducción de agua potable á la plaza de la cabecera: un jardín en la misma: introducción de agua al pueblo de San Gerónimo: compostura de dos puentes de maderas. Plantío de árboles en los cuatro costados de la plaza: lazanja que resguarda á la población por el S. E.: apertura de dos calles.	Introducción de agua potable á la plaza de la cabecera: un jardín en la misma: introducción de agua al pueblo de San Gerónimo: compostura de dos puentes de maderas. Plantío de árboles en los cuatro costados de la plaza: lazanja que resguarda á la población por el S. E.: apertura de dos calles.
Polotitlán de la Ilustración	Plantío de árboles en los cuatro costados de la plaza: lazanja que resguarda á la población por el S. E.: apertura de dos calles.	Plantío de árboles en los cuatro costados de la plaza: lazanja que resguarda á la población por el S. E.: apertura de dos calles.	Plantío de árboles en los cuatro costados de la plaza: lazanja que resguarda á la población por el S. E.: apertura de dos calles.

Municipalidades y Municipios.	Obras concluidas.	Obras en ejecución.	Obras en proyecto.
Lerma	Se hicieron algunas importantes reparaciones al Palacio municipal; se compró en distintos puntos, la calle principal de la ciudad; se plantaron ciento cincuenta sauces en la antigua calzada de Amomolucos; se abrió un canal en la ciénega, hacia el Norte de esta ciudad, que conduce al río principal el agua de las vertientes de Amomolucos, con cuya obra se consiguió, casi en su totalidad, la desecación de unas tres caballerías de terreno al Nordeste de esta cabecera; se amplió el camino que conduce de esta ciudad á San Lorenzo Huixtla-	Se están haciendo algunas reparaciones á las cárceles de la municipalidad; se está abriendo una carretera de cinco millas de extension, enlazándose con la del Pedregal y atravesando el pueblo de Cholula, cuya carretera debe unir la cabecera del Distrito con la Villa de Triangulstanco de Galeanar; se está formando una pequeña estada en el lado Norte de la antigua de Amomolucos.	La obra del nuevo Palacio municipal y las cárceles; un camino carretero que comunicará este cabecera con los pueblos del Noroeste del Distrito, y un puente de mampostería en la vía que dá entrada á San Francisco Xonacatlán.
DISTRITO DE LERMA			
<i>Timilpan</i>	Se construyó desde sus cimientos, la casa municipal en la que se hallan, con la separación debida, el salón de sesiones del Ayuntamiento, Tesorería, Fiel Contraste, Juzgado comunal, escuelas de ambos sexos, corral de concejo y cárcel para hombres; se abrió una atarjea de doscientas varas de longitud para evitar las corrientes pluviales que anegaban la población; se empedró parte de la plaza y una calzada que conduce á "Nateje"; se reparó el camino de Maxdí y se pusieron dos pequeños puentes; se techaron de nuevo, con teja, las oficinas y escuelas.	Se está embadillando la casa municipal y poniendo vidrieras á los balcones.	Un portal de teja en la plaza, para que los vendedores se cubran del sol; un plancon para abrevadero de animales; formar una pequeña alameda y hacer plantío de árboles; reparación de la casa del Ayuntamiento y de la escuela de niñas, para cuyas obras hay ya acopio de material.
<i>Soyocáhuac</i>	Plán de gullo, de fierro, de algarito construcción á los faroles del alumbrado; establecimiento de <i>tianguis</i> el jueves de cada semana.	Compostura del camino real desde el P. los Altos hasta la hacienda de la Ganada, en un tramo de siete leguas.	Un zócalo en la plaza principal.

Municipalidades y Municipios.	Obras en proyecto.	Obras en ejecución.	Obras concluidas.
Lerma	La construcción de la carretera del Pedregal hasta unirla con el camino nacional de Ixtuca á México, en el punto de Jalpa. La construcción de un puente para facilitar el paso del río del Mayorazgo.	Un puente sobre el río que atraviesa la población. Se continúa la edificación del Palacio municipal; se ha comenzado la delineación de algunas calles y está ejecutándose la apertura de otras. Ninguna. Construcción de un puente en el camino que de esta cabecera conduce al pueblo de Zolotepec; edificación de un local amplio para las escuelas municipales.	La escuela de niños. Ninguna.
Ocoyocaco	Ninguna.	Ninguna.	Se construyó un tramo de la carretera del Pedregal, para cuya obra contribuyó la municipalidad con doscientos pesos en numerario. Ninguna.
Ozolotepec	Ninguna.	Se construyó un portal en el frente de la casa municipal; se abrieron algunas calles y un camino, que une á la cabecera con la carretera de Ixtlahuaca á México. Ninguna.	Ninguna.
Temoaya	Ninguna.	Ninguna.	Ninguna.
Xonacatlán	Ninguna.	Ninguna.	Ninguna.
DISTRITO DE MORELOS.			
Municipalidades y Municipios.	Obras en proyecto.	Obras en ejecución.	Obras concluidas.
Otumba de Gomez Farias	Cárcel en la casa municipal; presa para abastecer de agua á la población; un camino carretero para unir Calpulalpan con Otumba; la escuela de niñas; rastro de ciudad y la plaza del Mercado.	Compostura del jardín; conclusión de un depósito de agua; una zanja para desaguar un <i>jagüey</i> .	La escuela de niños. Ninguna.
Axapusco	Corral de concejo; la casa de matanza conocida con el nombre del "Rastro."	El puente grande llamado "La Cruz blanca," que le falta para su conclusión, únicamente un tramo de empedrado de ocho varas en cuadro; escuelas de niños del pueblo de Jaltepec y de la ranchería de Zacatepec.	Ninguna.

Municipalidades y Municipios.	Obras concluidas.	Obras en ejecución.	Obras en proyecto.
Municipalidades y Municipios.	Obras concluidas.	Obras en ejecución.	Obras en proyecto.
Teacamac	Los cementerios de la cabecera y del pueblo de Santa María: reconstrucción de la cárcel de hombres.	Juzgado auxiliar y escuela para niños del pueblo de Santo Domingo: cementerio de San Gerónimo: juzgado auxiliar del pueblo de Santa María y un pozo en la plaza de los Reyes: apertura de varios caminos carreteros.	Reconstrucción de la Cárcel de mujeres y del Juzgado conciliador de la cabecera: escuelas de ambos sexos en la municipalidad.
<i>Reforma</i>	Una banqueta de empedrado en la plaza de la cabecera y dos asientos glorietas, en la misma.	Ninguna.	Casa municipal: puente al Sur de la cabecera: camino general para Otumba, Patlancha y Tulancingo: apertura de calles en los pueblos del municipio: plantío de árboles higiénicos como Eucalyptus: ampliación de depósitos de agua: abastecimiento de caminos: corral de concejo y local para matanza.
<i>Teacaco</i>	Las cárceles de la cabecera y del pueblo de Teacacuitlán: reposición del Juzgado de Maquinico.	Escuelas y juzgados conciliadores.	Mejoramiento de todos los establecimientos de instrucción pública.
DISTRITO DE SULTEPEC DE ALOUISIRAS.			
Municipalidades y Municipios.	Obras concluidas.	Obras en ejecución.	Obras en proyecto.
Sultepec	Se empedraron y compusieron varios malos pasos que había en las calles de la cabecera: se concluyó el edificio de la Gefatura política y el Salon del Palacio municipal.	Está en obra la reposición por completo de la casa consistorial y de la cárcel, especialmente el tejado de aquella que se está haciendo todo nuevo.	Reposición del acueducto principal que surte de agua á la Villa.
Almoloya	Un puente de mampostería: empedrado de las calles de "Zimbron" y "Flor de Mayo": cantaría para la frente de la plaza pública.	Se construye un edificio que debe servir para el Ayuntamiento, juecos conciliadores y escuelas para niños de ambos sexos; se están componiendo la cárcel pública y un campo mortuario, y empedrando las calles denominadas "Agrupado," "La Enredadera" y "Vildonia."	Un puente de cantaría en la calle del Progreso: empedrado á varias calles.

Municipalidades y Municipios.	Obras concluidas.	Obras en ejecución.	Obras en proyecto.
Municipalidades y Municipios.	Obras concluidas.	Obras en ejecución.	Obras en proyecto.
Texcaltitlán	Se terminó el acueducto que conduce el agua potable á la fuente de la plaza principal de esta cabecera.	Ninguna.	Construcción del Palacio municipal y de la cárcel.
Zacualpan	Se reconstruyeron varias calles de esta cabecera: se amplió el camino público que da entrada á Tenancingo, hasta la barranca de Malinaltenango; y el que conduce á tierra caliente hasta los límites de esta municipalidad.	Ninguna.	Construcción de escuelas públicas en la cabecera.
DISTRITO DE TEJUPILCO DE HIDALGO.			
Municipalidades y Municipios.	Obras concluidas.	Obras en ejecución.	Obras en proyecto.
Tejupilco	Se concluyó la reposición de la sala municipal y se le puso su plataforma con baldas de madera fina, ébano, armazón elegante para el archivo, y se adornó lo mejor posible; se terminó el zócalo con balaustrado de madera fina y se hizo plantío de árboles, flores de recreo y plantas medicinales: se repusieron ocho faroles par el alumbrado de dicho zócalo; se com-puso la cantaría que lleva el agua á la fuente pública de la plaza, y se empedraron la plaza y varias calles de la Villa.	Una alameda en la plaza de García con una pileta cereada de madera.	La reposición del campo mortuario de la cabecera: el embanquetado de las principales calles de la Villa y reposición de ocho faroles para el alumbrado público: composición de los caminos que conducen de Ixtvianos á Nanchitlilla y de Tejupilco á tierra caliente.
Temascaltepec	Empedrado de la calle de Abasolo y alumbrado público: un puente sobre el río Vado: reparación del canal de la presa.	Empedrado del resto de las calles de la población: construcción de las casas consistoriales y hospital municipal.	Conducción del agua de la presa para regar los terrenos del Forán y parte de los terrenos altos de esta Villa: camino á tierra caliente.
<i>Tequesquipan</i>	Camino de herradura de este municipio á la capital del Estado.	Construcción de la casa municipal: cárcel de hombres y mujeres: escuela de niñas.	Fuente en la plaza del Mercado y camino carretero para la cabecera del Distrito.
DISTRITO DE TENANCINGO DE DEGOLLADO.			
Municipalidades y Municipios.	Obras concluidas.	Obras en ejecución.	Obras en proyecto.
Tenancingo	Una fuente en la plaza principal.	Canalización del río de la Trinidad: el	Apertura de una calle que comunique

Municipalidades y Municipios.	Obras concluidas.	Obras en ejecución.	Obras en proyecto.
Tenancingo	La obra del acueducto que conduce el agua á la rancharia de Meyuca. Local de la escuela municipal para niños en la cabecera.	Una fuente en la plaza: local para la escuela municipal de niños en el pueblo de Malinalco.	Una presa: depósito de agua para regadío. Ninguna.
Coatepec Harinas	Once puentes de vigas colocados en distintos lugares de la municipalidad: asco y compostura de varias calles: apertura de un acueducto que conduce agua de regadío del monte al barrio de Santa Mónica.	Compostura de los caminos que dan entrada á los pueblos de Chalmila y Chalmalá: reposición de las casas consistoriales.	Plantío de árboles en la plaza principal y reposición de la carreta que conduce el agua á la cabecera de esta municipalidad.
Malmalco	Reparación del acueducto que conduce el agua potable á esta municipalidad: reposición de las casas consistoriales.	Local para la escuela de niñas en la cabecera.	Locales para escuelas de niños en el pueblo de San Sebastián y la rancharia del Guardal: conclusión del empedrado de la plaza principal.
Villa Guerrero	Construcción de tres puentes de mano postera: apertura de calles en el nuevo pueblo llamado "Porfirio Díaz," y compostura de los caminos generales y locales de la municipalidad.	Un puente de gran importancia al Norte de la población.	Compostura del camino que conduce á Tenango del Valle: casas consistoriales.
Zumpahuacán	Ninguna.	Continuación de los trabajos en el camino carretero de Puente de Ixtla.	Ninguna.
Tonatico	Ninguna.	Reconstrucción del acueducto que conduce el agua potable: continuación de los trabajos del campo mortuorio.	Ninguna.

DISTRITO DE TENANGO DE ARISTA.

Obras concluidas.

Mil doscientas varias cuadradas de em-

Obras en ejecución.

Tres mil doscientas doce varias cuadra-

Obras en proyecto.

Construcción de diez cantinas en la pla-

Municipalidades y Municipios.	Obras concluidas.	Obras en ejecución.	Obras en proyecto.
Tenango	pedrado en la primera calle de la Libertad: dos mil doscientas sesenta y ocho en el callejón del Cuzco Cortés y callejón de Mina, y seiscientos sesenta en el panteón de San José, compostura de los caminos que de Tenango conduce á San Miguel: apertura del que comunica á Jajalpa con las municipalidades de Rayon, San Antonio y Calimaya, y un puente en este mismo camino.	Una escuela para niños y las casas consistoriales.	Juzgado conciliador y cárcel: para Tehuchulco una escuela para niñas: cárcel para hombres. Compostura de las calles y un jardín en la plaza principal.
Almoloya del Río	Cuatro calles, y en Tehuchulco una escuela para niños.	Sala de sesiones del Ayuntamiento y los juzgados auxiliares de San Andrés y Nativitas.	Introducción del agua de la Laguna de San Miguel Almaya á esta cabecera y un camino carretero que conduzca de este pueblo á la capital del Estado.
Calimaya	Fuente pública: escuela municipal de niños: compostura del camino que conduce á la capital del Estado: escuela para niños en Puñla y un panteón en Zaragoza.	Puente en el camino que conduce á Tianguistenco de Galeana, y en San Miguel Almaya una escuela para niños.	Empedrado de la plaza: escuela para niños, así como otra escuela en San Juan, también para niños. Alumbrado público. Palacio municipal.
Capulhuac	Camino carretero que conduce de este lugar á Ocoyoacan: una fuente pública: reposición de las casas consistoriales y en Tlaltizapan la del salón de la escuela de niños.	Empedrado de dos calles y un puente.	Escuela para niñas y compostura de dos calles. Formación de una colonia en "El Capulhuac": construcción de un campo mortuorio. Formación de una colonia en el parage llamado "Ojo de Agua."
Rayon	Ninguna.	Escuela municipal de ambos sexos: compostura de la calle principal, lo mismo que el Juzgado y cárcel de San Lucas.	Palacio municipal.
San Antonio la Isla	Ninguna.	Campo mortuorio.	Escuela para niñas y compostura de dos calles. Formación de una colonia en "El Capulhuac": construcción de un campo mortuorio. Formación de una colonia en el parage llamado "Ojo de Agua."
Tianguistenco de Galeana	Barda que detiene el agua que atraviesa la calle principal.	Campo mortuorio.	Escuela para niñas y compostura de dos calles. Formación de una colonia en "El Capulhuac": construcción de un campo mortuorio. Formación de una colonia en el parage llamado "Ojo de Agua."
Chapultepec	Puente en la carretera que conduce á la capital del Estado.	Campo mortuorio.	Escuela para niñas y compostura de dos calles. Formación de una colonia en "El Capulhuac": construcción de un campo mortuorio. Formación de una colonia en el parage llamado "Ojo de Agua."
Jatlaco	El tramo principal de la carretera de Toluca á Cuernavaca.	Campo mortuorio.	Escuela para niñas y compostura de dos calles. Formación de una colonia en "El Capulhuac": construcción de un campo mortuorio. Formación de una colonia en el parage llamado "Ojo de Agua."
Jocuingo	Ninguna.	Campo mortuorio.	Escuela para niñas y compostura de dos calles. Formación de una colonia en "El Capulhuac": construcción de un campo mortuorio. Formación de una colonia en el parage llamado "Ojo de Agua."

Municipalidades y Municipios.	Obras concluidas.	Obras en ejecución.	Obras concluidas.	Obras en ejecución.	Obras en proyecto.
<i>Mexicalcingo</i>	Un panteon.	Construcción de nuevos locales para las escuelas de niños en un terreno de 100 metros cuadrados en San Miguel Tepepa y Santa María Mazatlán; un enrejado en el corredor de la escuela de la cabecera; reposición del pavimento de la escuela de los ranchos del Espíritu Santo.	Una escuela para niños.	Un local para niños en el corredor de Luis Ayucan.	Un local para escuela de niñas de la cabecera; reposición de varios puentes; composición del techo de la casa de detención y ampliación del mercado de carbon de Luis Ayucan.
<i>Santa Cruz Atzacan</i>	Escuela de niñas y apertura de dos calles.	Caminos que conducen á Triangulsienco y Tenango.	Ninguna.	Ninguna.	Reedificación de la escuela de niños de la cabecera; reposición de un puente sobre la barranca que atraviesa el camino que conduce á Jilotepec.
<i>Texcualtaco</i>	Ninguna.				Ninguna.
Municipalidades y Municipios.	Obras concluidas.	Obras en ejecución.	Obras concluidas.	Obras en ejecución.	Obras en proyecto.
<i>Acólman de Nezahualcoyotl</i>	Palacio Municipal de la cabecera.	Establecimiento de niñas.	Establecimiento de niñas.	Construcción de un camino que conduce á México.	Se proyecta comprar un terreno en lugar conveniente, con objeto de construir un nuevo panteon que ya es muy necesario, puesto que en breve quedarán llenos los cementerios de San Bernardino, San Sebastian y San Juan Bautista, con motivo de estar ya cerrado el de San Diego y de haberse clausurado los de Santa Clara y
<i>Atenco</i>	Ninguna.	Local para el juzgado y dos establecimientos de primeras letras.	Local para el juzgado y dos establecimientos de primeras letras.		
<i>Chinantla</i>	Establecimiento de escuelas municipales.	Puente de San Francisco; calzada del ferrocarril.	Puente de San Francisco; calzada del ferrocarril.		
<i>Teotihuacán</i>	Ninguna.	Local para el juzgado y dos escuelas de ambos sexos.	Local para el juzgado y dos escuelas de ambos sexos.		
<i>Teotihuacán</i>	Reposición de escuelas municipales.	Casas consistoriales, cárcel y corral de concejo.	Casas consistoriales, cárcel y corral de concejo.		
<i>Magdalena</i>	Ninguna.	Reposición del juzgado municipal y dos establecimientos de primeras letras.	Reposición del juzgado municipal y dos establecimientos de primeras letras.		
<i>Tezcuicpa</i>	Una calle y escuela de niñas.				
<i>Chimalhuacán</i>	Ninguna.				
Municipalidades y Municipios.	Obras concluidas.	Obras en ejecución.	Obras en ejecución.	Obras en proyecto.	Obras en proyecto.
<i>Tlahuepanitla</i>	El jardín de la plaza de esta Villa; la torre de la Parroquia; varias reposiciones á los locales en que se hallan las dos escuelas de la cabecera; mejoramiento del alumbrado público, consistente en el aumento de once faroles; diversas reposiciones á los pavimentos de las calles de la población y de los caminos vecinales.	Terminación de una cárcel; reposición del teatro; un local para la escuela pública de Cuatrecempes; otro ídem para la escuela de San Gerónimo.	Terminación de una cárcel; reposición del teatro; un local para la escuela pública de Cuatrecempes; otro ídem para la escuela de San Gerónimo.	Hospital; cárcel de mujeres; casas consistoriales; un nuevo campo mortuorio; reposición del acueducto que pasa sobre el río llamado Sanfructino y construcción de un puente en el mismo lugar; formación de un local para escuela de niños en el barrio de la Loma.	

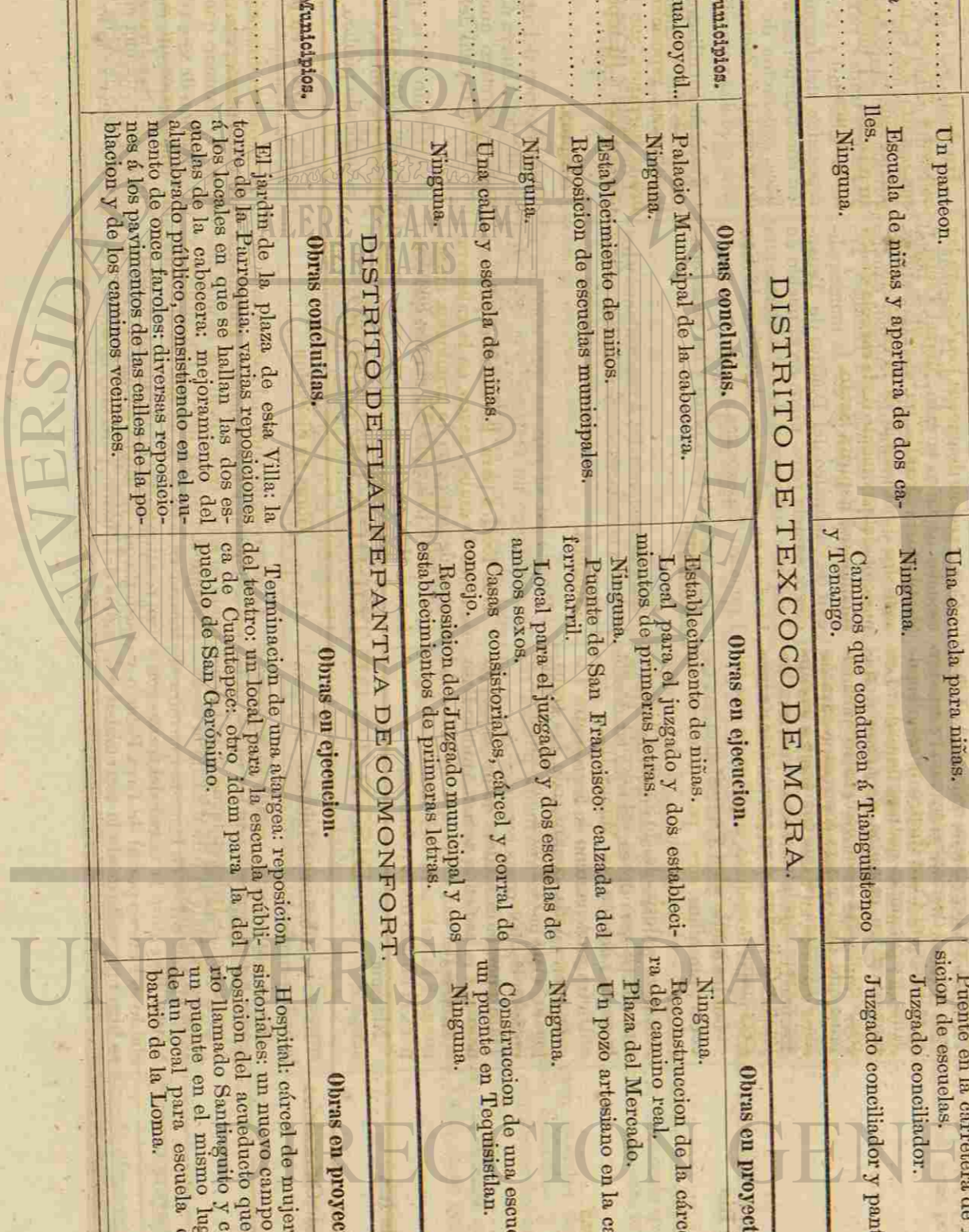
DISTRITO DE TEXCOCO DE MORA.

DISTRITO DE TLALNEPANTLA DE COMONFORT.

Municipalidades y Municipios.	Obras concluidas.	Obras en ejecución.	Obras en ejecución.	Obras en proyecto.
<i>Montealto</i>	Un local para la carretera de Toluca; reposición de escuelas.	Puente en la carretera de Toluca; reposición de escuelas.	Puente en la carretera de Toluca; reposición de escuelas.	
<i>Montebajo</i>	Juzgado conciliador.	Juzgado conciliador.	Juzgado conciliador y panteon.	
<i>Villa de Juárez</i>				
<i>Ixturbide</i>				

DISTRITO DE TOLUCA DE LERDO.

Municipalidades y Municipios.	Obras concluidas.	Obras en ejecución.	Obras concluidas.	Obras en ejecución.	Obras en proyecto.
<i>Montealto</i>	Un local para la carretera de Toluca; reposición de escuelas.	Puente en la carretera de Toluca; reposición de escuelas.	Puente en la carretera de Toluca; reposición de escuelas.	Juzgado conciliador y panteon.	
<i>Montebajo</i>	Juzgado conciliador.	Juzgado conciliador.	Juzgado conciliador y panteon.		
<i>Villa de Juárez</i>					
<i>Ixturbide</i>					



Municipalidades y Municipios.	Obras concluidas.	Obras en ejecucion.	Obras en proyecto.
Toluca	<p>antiguo que mira al Norte hasta la banqueta del frente. Se terminaron las azoteas del nuevo Palacio municipal, lográndose poner a cubierto de las lluvias todo el edificio. Se concluyó tambien una atarjea desde la casa conocida por nombre de la Providencia, hasta la esquina de la Tlaspalana en la calle de la Merced, y queda el agua en estado de entubarla para el servicio público. Fueron conpuestos todos los pisos de las fuentes públicas y el depósito de agua que se halla en la calle de la Reforma. En el corral de matanza se repusieron en el año, tres veces, unas pilas de mampostería que destruyeron las reses, compondose además una bomba aspirante que se encontraba destruida y se colocaron unas columnas de madera y unas vigas que las atravesaron para fortificar más las pilas de piedra. En la plaza de Hidalgo se pusieron cuatro farolas nuevas en columnas nuevas de hierro y con aparatos de veinte luces. Otras tres farolas se colocaron en el nuevo portal y otras en algunas calles donde eran necesarias. Se concluyó en el mercado un cuarto para el depósito de carretas, con su respectivo amazon: unos indios públicos con su atarjea y se enlosó un tramo del pavimento. En el paseo de la Alameda se formaron seis jardines nuevos y una calzada: se pusieron puertas á la casa del empujado de aquel paseo. Se compraron varios instrumentos de horticultura y una bomba aspirante é impelente con más de veinte metros de manga de lona para regar: una carreta para limpiar de semillas de flores. Se quitó el enlosado de las glorietas pequeñas, reemplazándolo con un bonito terraplen. Se enca-</p>	<p>dará concluida sin embargo de las graves dificultades que han tenido que allanarse. Se promueve con bastante empeño la obra de la otra parte del portal que se está construyendo en la calle de Haya. Palacio y es muy probable que esta obra quede terminada para el próximo cinco de Mayo. Se continúa empujando las calles de esta ciudad. La calle real del pueblo de San Felipe Tlalminilolpan se está componiendo en su totalidad, habiendo sido necesario para conseguir que esta reposición sea duradera, empujar toda la calle, obra que quedará terminada dentro de muy pocos días, así como los embanquetados correspondientes.</p>	<p>Campo Santo de Dolores. Se proyecta tambien, hacer una reposición general de todos los empedrados de las calles de la ciudad y construir las atarjeas de la población: arreglar convenientemente las aguas, á efecto de que toda la ciudad disfrute de ellas con regularidad. Se piensa componer todos los puentes y caminos de la municipalidad. Existe tambien en proyecto emborear el río que atraviesa esta ciudad, en el respaldo del palacio de Gobierno.</p>

Municipalidades y Municipios.	Obras en proyecto.	Obras en ejecucion.	Obras concluidas.
Toluca			<p>ron las piezas de armesto, alcaldía, cuadrón de la guardia y pasadizo que conduce al departamento de mujeres en la cárcel de esta ciudad, haciéndose una reposición general de los empedrados y lavaderos del mismo local. Se compuso el camino que de esta ciudad conduce al pueblo de Tlacopec y de este al monte del mismo, por haberlo destruido completamente las aguas. Se compuso un hoyo de bastante extension estaba en el camino que de esta ciudad conduce á Metepec en el punto nombrado "Las Palmas." En el camino de San Felipe Tlalminilolpan se hizo una interesante reposición en cerca de tres leguas de vía, hasta el límite del Distrito, poniéndose retajos de piedra con objeto de que la compostura de dicho camino quede útil y de mayor duracion, habiendo sido preciso, para que el camino quedara transitabile, tapar una gran barranca que atravesaba la vía é interrumpia, el tránsito de tal modo, que era imposible que pasara un carruaje y aun las bestias de carga lo hacian con dificultad. En el camino que conduce al pueblo de Calixtlahuaca se hizo tambien una reposición general en los malos pasos.</p> <p>Se compuso un tramo de la calle Real, que del pueblo expresado conduce para esta ciudad, reponiéndose además otras cinco calles de la misma poblacion, que estaban destruidas. En la plaza principal se plantaron mas de treinta árboles "Troenos y Eucaalyptus." Se compuso tambien un calabozo de la cárcel que estaba en tan mal estado, que no servia á su objeto. Se repusieron las vidrieras de todas las oficinas, poniéndose en varias puertas de las cantinas del Mercado, algunas cha-</p>
Zinacantan	<p>Ninguna.</p>		

Está en proyecto la reposición general de las calles, caminos y puentes de la municipalidad: construir unos salones para las escuelas municipales de la cabecera en el mismo palacio municipal, para lo cual se ha comprado ya el terreno correspondiente.



Municipalidades y Municipios.		Obras en proyecto.	Obras en ejecución.	Obras concluidas.	Obras en ejecución.	Obras en proyecto.	
<p style="text-align: center;">DISTRITO DEL VALLE DE BRAVO.</p>							
Ciudad Bravo.....		Edificar oficinas en el Palacio municipal; construcción de portales y de una plaza de Mercado; formación de un kiosco en el zócalo; canalización del río del Salitre.	La corporación se propone poner un kiosco en la mitad de la plaza principal; ponerle puertas al paseo de la alameda; situar cuatro estatuas que representen á los principales héroes de la Independencia y de la reforma. Otras dos que se colocarán en la portada del nuevo campo mortuorio y que representen al tiempo y la eternidad. Construir una capilla para el depósito de cadáveres, que se formará dentro del mismo campo mortuorio, con su campana eléctrica; y una fuente que igualmente se colocará en el centro del propio campo. Una lápida de mármol que contendrá las inscripciones relativas á la jura de la villa. Dos puentes, uno en el paraje nombrado de los "Velazquez," y otro en la Barranca Seca; reponer los empedrados de las calles; construir una plaza especial para el mercado; plantar "Eucalyptus" en el nuevo campo mortuorio; y por último, hacer una reposición general en la cárcel.	Se está terminando la obra del jardín de la plaza principal. Se están construyendo cinco fuentes; una en la alameda y cuatro en el jardín de la plaza. La obra del campo mortuorio se continúa con actividad. Se están reponiendo las piezas donde están situados los juzgados conciliadores. Se están labrando ya las piedras de cantería donde deben grabarse los nombres de las calles y callejones. Se está reponiendo el camino que conduce para la ciudad del Valle de Bravo.	Obras concluidas. Se compuso el plano para su seguridad. Se compuso el plano para el Molino. Se repusieron dos puentes de la población y uno que está en el camino que va para el pueblo de Santa María del Monte.	Se abrieron varias calles en la cabecera y se empedraron algunas; en el centro de la fuente que está en la plaza de la Independencia, se colocó la estatua de Cuauhtémoc.	
Municipalidades y Municipios.							
Zimacantepoc.....							
Almoloya.....							

Municipalidades y Municipios.		Obras en proyecto.	Obras en ejecución.	Obras concluidas.	Obras en ejecución.	Obras en proyecto.
<p style="text-align: center;">DISTRITO DE ZUMPANGO DE VICTORIA.</p>						
Ciudad Bravo.....		temoc; se pusieron dos puentes de madera, uno sobre el río de San Gaspar y el otro sobre el de Santa Teresa Tilostio.	Un puente de mampostería en la calle de San Antonio.	Un puente de madera en el río de la cabecera, cuya latitud es de quince varas por tres y media de longitud. Un pretil, también de madera, en el corredor de las casas consistoriales, que mide diez y siete varas de longitud y una y media de latitud.	Reposición de las escuelas de ambos sexos del pueblo de Ixtlaltepoc y de la de niñas de Cuautlalpan; continuación del canal que debe desviar el de Tlalapango.	Conclusion de la escuela de niños del barrio de San Lorenzo; completa reposición de la capilla de San Marcos que hoy sirve para escuela pública de niños; una
Amanalco.....		Dos puentes en el camino que de esta población conduce á la capital del Estado.	Un puente de mampostería en la plaza principal y compostura del camino que conduce á Zitácuaro.	Compostura de la fuente situada en la plaza principal.	Reposición de las escuelas de ambos sexos del pueblo de Ixtlaltepoc y de la de niñas de Cuautlalpan; continuación del canal que debe desviar el de Tlalapango.	Conclusion de la escuela de niños del barrio de San Lorenzo; completa reposición de la capilla de San Marcos que hoy sirve para escuela pública de niños; una
Asuncion Malacatepec.....		Ninguna.	Ninguna.	Ninguna.		
Malacatepec de Allende.....		Ninguna.	Ninguna.	Ninguna.		
Ozoloapan.....		Ninguna.	Ninguna.	Ninguna.		
Ixtapan del Oro.....		Un puente de mampostería en la calle de San Antonio.	Un puente de madera en el río de la cabecera, cuya latitud es de quince varas por tres y media de longitud. Un pretil, también de madera, en el corredor de las casas consistoriales, que mide diez y siete varas de longitud y una y media de latitud.	Compostura de la fuente situada en la plaza principal.		
Santo Tomás.....		Ninguna.	Ninguna.	Ninguna.		
<p style="text-align: center;">DISTRITO DE ZUMPANGO DE VICTORIA.</p>						
Municipalidades y Municipios.						
Ciudad Ocampo.....						



AGRICULTURA, MINERIA, INDUSTRIA Y COMERCIO.

El cuadro de los productos de la agricultura del Estado, en el año 1878, presenta un valor de \$11,898,600, cantidad muy superior á la del año de 1877, la que no llegó á más de \$8,113,213. Esta enorme diferencia depende, no tanto del aumento real de los productos, sino de la mayor exactitud de los datos que se han adquirido, merced al mayor empeño de las autoridades y al aumento de confianza, con que los habitantes de los Distritos, han honrado al Gobierno del Estado. Los medios de obtener esta clase de datos, se vá perfeccionando; los agentes subalternos de la administracion, van instruyéndose en estos trabajos, enteramente nuevos en el Estado, en el que la estadística ha sido vista con desprecio, por casi todas las administraciones pasadas; los propietarios, confiando en el celo del Gobierno por los intereses públicos, no temen el aumento de contribuciones y se resisten menos á manifestar el producto de sus fincas, todo lo que hace esperar, que la noticia de los productos agrícolas del año de 1879 sea más exacta que las dos anteriores. Apesar del gran adelanto que se nota en el cuadro que ahora se presenta, los productos en ese ramo son mucho mayores, que los que se señalan; ya porque el valor de los frutos está disminuido en lo general, ya tambien, porque faltan varias clases que se producen con más ó menos abundancia, de los cuales no se ha podido saber con alguna exactitud, ni la cantidad, ni el valor.

Se nota con satisfaccion, que se aumenta la siembra de cereales en la tierra fria, mejorando en varias partes los procedimientos de su cultivo; y en la tierra caliente el desarrollo que va tomando la siembra y plantacion del café.


La Minería ha mejorado, aunque en pequeña proporcion respecto del año anterior: se trabaja mayor número de minas y han recibido notable impulso varias de las empresas ya establecidas. La paz y la seguridad de que disfruta el Estado, han influido favorablemente en este ramo de trabajo, casi abandonado hace pocos años.

La industria cuenta con nuevos molinos de harinas y de aceite, y en varias poblaciones han aumentado los telares que producen frazadas, zarapes, rebozos, y otros tejidos de algodon y lana.

El movimiento mercantil ha sido un poco menor que en el año anterior, debido á las grandes existencias de efectos que habia en varios puntos del Estado, y á la abundancia de las lluvias, que suspendió el tráfico casi en totalidad durante varios meses. Sin embargo, se han abierto nuevas casas de comercio, y muchas de las antiguas han mejorado notablemente.

Municipalidades y Municipios.	Obras concluidas.	Obras en ejecucion.	Obras en proyecto.
Ciudad Ocampo	La Tesorería municipal: repeticiones en la azotea y pábno del Palacio municipal: construcción de la cárcel pública, y reparacion de los tres puentes del río de las avenidas de Zumpango.	recompostura del edificio municipal: construcción de tres garitones y aspilleras en la azotea de la cárcel: terminacion del jardín público en el centro de la plaza.	enadra ó nuevas casillas en la plaza: furer, á la parte Norte de la misma: un campo mortuorio de cuatrocientos metros de pared en cuadro, y continuacion de un pozo artesiano que provea de buena agua á la poblacion.
Hueyoxtla	Dos ventanas envidriadas en el juzgado conehiador: corral de concejo: pábno en la escuela de niños y en la presidencia municipal: apertura de varias calles y repeticion de los caminos de Jilcoingo y Bata: plantio de arboles en la plaza de la escuela: formacion de las escuelas de Cuevas, Jilcoingo, Tanguisfongo y Zacaaculo, así como la repeticion de la de Ajolotpan.	Repeticion de la cubierta del Juzgado conehiador y apertura del camino que conduce para Tlapanaloya y el interior de la República.	Terminacion de un portal al Norte de la plaza: de una cárcel: de un pábno en la escuela de niñas, y de un salon en la casa municipal para juntas populares.
Teguisquiac	Escuela de niñas en la cabecera.	Escuela de niños del barrio de San Miguel.	Repeticion de la sala de arresto en la casa municipal y compostura de la escuela de niños en el pueblo de Tlapanaloya.
Ayasco de Ocampo	La construcción de un puente en el camino principal que dá entrada á esta poblacion: se repuso el local que sirve para la oficina municipal, y se construyó y colocó en la iglesia un reloj público.	Ninguna.	Formacion de una casa municipal: ampliacion de la plaza principal: construcción de un local para escuela de niñas, y un puente en el río de la hacienda de San Sebastian, que facilite el tránsito para el interior de la República.
Tlalenco	Ninguna.	Ninguna.	Repeticion de la oficina municipal y juzgado conehiador: construcción de dos piezas para cárcel de hombres y mujeres: formacion del corral de concejo: una barda para el campo mortuorio: ampliacion en cinco varas mas, del local de la escuela de niños y ponerte inodoros: arreglar las calles de la cabecera.
Necatlapan	La escuela de niños en el pueblo de Tonatla.	Ninguna.	Enterrinado de la escuela de niñas en la cabecera: continuacion de la escuela de Hidalgo: reconstruccion de la escuela de Acuitlapitec: compostura de la de Atoacán: cárcel y corral de concejo en la cabecera.

Toluca, Febrero 17 de 1879.—*Carlos M. Moreno*, Jefe de la Sección de Estadística y Fomento.



AGRICULTURA, MINERIA, INDUSTRIA Y COMERCIO.

El cuadro de los productos de la agricultura del Estado, en el año 1878, presenta un valor de \$11,898,600, cantidad muy superior á la del año de 1877, la que no llegó á más de \$8,113,213. Esta enorme diferencia depende, no tanto del aumento real de los productos, sino de la mayor exactitud de los datos que se han adquirido, merced al mayor empeño de las autoridades y al aumento de confianza, con que los habitantes de los Distritos, han honrado al Gobierno del Estado. Los medios de obtener esta clase de datos, se vá perfeccionando; los agentes subalternos de la administracion, van instruyéndose en estos trabajos, enteramente nuevos en el Estado, en el que la estadística ha sido vista con desprecio, por casi todas las administraciones pasadas; los propietarios, confiando en el celo del Gobierno por los intereses públicos, no temen el aumento de contribuciones y se resisten menos á manifestar el producto de sus fincas, todo lo que hace esperar, que la noticia de los productos agrícolas del año de 1879 sea más exacta que las dos anteriores. Apesar del gran adelanto que se nota en el cuadro que ahora se presenta, los productos en ese ramo son mucho mayores, que los que se señalan; ya porque el valor de los frutos está disminuido en lo general, ya tambien, porque faltan varias clases que se producen con más ó menos abundancia, de los cuales no se ha podido saber con alguna exactitud, ni la cantidad, ni el valor.

Se nota con satisfaccion, que se aumenta la siembra de cereales en la tierra fria, mejorando en varias partes los procedimientos de su cultivo; y en la tierra caliente el desarrollo que va tomando la siembra y plantacion del café.

La Minería ha mejorado, aunque en pequeña proporcion respecto del año anterior: se trabaja mayor número de minas y han recibido notable impulso varias de las empresas ya establecidas. La paz y la seguridad de que disfruta el Estado, han influido favorablemente en este ramo de trabajo, casi abandonado hace pocos años.

La industria cuenta con nuevos molinos de harinas y de aceite, y en varias poblaciones han aumentado los telares que producen frazadas, zarapes, rebozos, y otros tejidos de algodon y lana.

El movimiento mercantil ha sido un poco menor que en el año anterior, debido á las grandes existencias de efectos que habia en varios puntos del Estado, y á la abundancia de las lluvias, que suspendió el tráfico casi en totalidad durante varios meses. Sin embargo, se han abierto nuevas casas de comercio, y muchas de las antiguas han mejorado notablemente.

Municipalidades y Municipios.	Obras concluidas.	Obras en ejecucion.	Obras en proyecto.
Ciudad Ocampo	La Tesorería municipal: repeticiones en la azotea y pábno del Palacio municipal: construcción de la cárcel pública, y reparacion de los tres puentes del río de las avenidas de Zumpango.	recompostura del edificio municipal: construcción de tres garitones y aspilleras en la azotea de la cárcel: terminacion del jardín público en el centro de la plaza.	enadra ó nuevas casillas en la plaza: furer, á la parte Norte de la misma: un campo mortuorio de cuatrocientos metros de pared en cuadro, y continuacion de un pozozo artesiano que provea de buena agua á la poblacion.
Hueyoxtla	Dos ventanas envidriadas en el juzgado conciliador: corral de concejo: pábno en la escuela de niños y en la presidencia municipal: apertura de varias calles y repeticion de los caminos de Jilcoingo y Bata: plantio de arboles en la plaza de la cabecera: formacion de las escuelas de Cuevas, Jilcoingo, Tangisfongo y Zacacaleo, así como la repeticion de la de Ajolotpan.	Repeticion de la cubierta del Juzgado conciliador y apertura del camino que conduce para Tlapanaloya y el interior de la República.	Terminacion de un portal al Norte de la plaza: de una cárcel: de un pábno en la escuela de niñas, y de un salon en la casa municipal para juntas populares.
Tehuacan	Escuela de niñas en la cabecera.	Escuela de niños del barrio de San Miguel.	Repeticion de la sala de arresto en la casa municipal y compostura de la escuela de niños en el pueblo de Tlapanaloya.
Apasco de Ocampo	La construcción de un puente en el camino principal que dá entrada á esta poblacion: se repuso el local que sirve para la oficina municipal, y se construyó y colocó en la iglesia un reloj público.	Ninguna.	Formacion de una casa municipal: ampliacion de la plaza principal: construcción de un local para escuela de niñas, y un puente en el río de la hacienda de San Sebastian, que facilite el tránsito para el interior de la República.
Tlalco	Ninguna.	Ninguna.	Repeticion de la oficina municipal y juzgado conciliador: construcción de dos piezas para cárcel de hombres y mujeres: formacion del corral de concejo: una barda para el campo mortuorio: ampliacion en cinco varas mas, del local de la escuela de niños y ponerte inodoros: arreglar las calles de la cabecera.
Necatlapan	La escuela de niños en el pueblo de Tonaltila.	Ninguna.	Enterrinado de la escuela de niñas en la cabecera: continuacion de la escuela de Hidalgo: reconstruccion de la escuela de Acuitlapitec: compostura de la de Atoacán: cárcel y corral de concejo en la cabecera.


Toluca, Febrero 17 de 1879.—*Carlos M. Moreno*, Jefe de la Seccion de Estadística y Fomento.

DISTRITOS.	Limon		Lima		Leña		Lenteja		Jitomate		Jicama		Linaza		Sumas los valores.
	valor.	Cargas.	valor.	Cargas.	valor.	Cargas.	valor.	Fanegas.	valor.	Medidas.	valor.	Cargas.	valor.	Arrobas.	
Quantitlan.....	1,182,625
Chalco de Diaz Covarrubias	344,840
Ixtlahuaca de Rayon.....	2,05,056
Jilotepoc de Abasco.....	1,280,214
Lerma.....	494,755
Morelos.....	1,997,075
Sultepec de Alquisirras	130,418
Tejupulco de Hidalgo.....	72,904
Tenancingo de Degollado.....	129,819
Tenango de Arista.....	311,546
Texcoco de Mora.....	309,192
Tlahuepanilla de Comonfort.....	1,926,740
Toluca de Lerdo.....	285,100
Valle de Bravo.....	170,860
Zumpango de Victoria.....	131,735
Sumas.....	8,932,889

DISTRITOS.	Ciruela		Chicamote		Charvano		Chile		Durazno		Enchino		Sumas los valores.
	valor.	Cargas.	valor.	Cargas.	valor.	Cargas.	valor.	Cargas.	valor.	Cargas.	valor.	Cargas.	
De la Huella.....
Lerma.....
Morelos.....
Sultepec de Alquisirras
Tejupulco de Hidalgo.....
Tenancingo de Degollado.....
Tenango de Arista.....
Texcoco de Mora.....
Tlahuepanilla de Comonfort.....
Toluca de Lerdo.....
Valle de Bravo.....
Zumpango de Victoria.....
Sumas.....

UNIVERSIDAD NACIONAL AUTONOMA DE MEXICO

DISTRITOS.	Manzanilla		Naranja		Nuez		Ocote		Oyamel		Paja		Sumas los valores.
	Arrobas.	valor.	Docenas.	valor.	Millares.	valor.	Falcos.	valor.	Palcos.	valor.	Arrobas.	valor.	
Quantitlan.....	1,781
Chalco de Diaz Covarrubias.....	1,150	362	20,000	20,000	10,000	10,000	28,500	1,781	3,108
Ixtlahuaca de Rayon.....	1,768	849	849	10,000	67,000	2,741	32,010
Jilotepec de Abasco.....	73,968	2,010	4,066
Lerma.....	238,537	13,532	13,532
Morelos.....	142,300	6,490	6,490
Sultepec de Alquisiras.....	20,300	2,575	2,575
Tejupitco de Hidalgo.....	61,500	4,400	4,587
Tenancingo de Degollado.....
Tenango de Arista.....
Texcoco de Mora.....
Tlalapanantla de Comonfort.....
Toluca de Lerdo.....
Valle de Bravo.....
Zumpango de Victoria.....
Sumas.....	30	8	1,125	112	1,150	362	41,638	36,257	11,249	10,415	713,145	36,543	82,697
DISTRITOS.													
Quantitlan.....	9,906
Chalco de Diaz Covarrubias.....	21,971
Ixtlahuaca de Rayon.....	16,387
Jilotepec de Abasco.....	29,168
Lerma.....	18,627
Morelos.....	244,428
Sultepec de Alquisiras.....	20,523
Tejupitco de Hidalgo.....	19,401
Tenancingo de Degollado.....	11,151
Tenango de Arista.....	750
Texcoco de Mora.....	23,534
Tlalapanantla de Comonfort.....	198,197
Toluca de Lerdo.....	6,170
Valle de Bravo.....	11,677
Zumpango de Victoria.....	13,622
Sumas.....	21,163	10,622	55	111	15,540	21,533	718	1,407	10	80	2,978,432	611,709	6,454,462



DISTRITOS.	Tomate		Tamarindo		Tabaco		Sandia		Romero		Rabanano		Tremontina		Sumas los valores.
	Medidas.	valor.	Cargas.	valor.	Arrobas.	valor.	Cargas.	valor.	Arrobas.	valor.	Cargas.	valor.	Arrobas.	valor.	
Quantitlan.....	27,015
Chalco de Diaz Covarrubias.....	134,364
Ixtlahuaca de Rayon.....	124,482
Jilotepec de Abasco.....	60,507
Lerma.....	35,508
Morelos.....	910
Sultepec de Alquisiras.....	7,850
Tejupitco de Hidalgo.....	13,500
Tenancingo de Degollado.....	84,636
Tenango de Arista.....	44,681
Texcoco de Mora.....	17,827
Tlalapanantla de Comonfort.....	30,055
Toluca de Lerdo.....	91,400
Valle de Bravo.....	33,700
Zumpango de Victoria.....	12,960
Sumas.....	10,332	16,721	181	30	933	932	951	99	11	6	9638	16,561	4,000	709,395	
DISTRITOS.															
Quantitlan.....	27,015
Chalco de Diaz Covarrubias.....	134,364
Ixtlahuaca de Rayon.....	124,482
Jilotepec de Abasco.....	60,507
Lerma.....	35,508
Morelos.....	910
Sultepec de Alquisiras.....	7,850
Tejupitco de Hidalgo.....	13,500
Tenancingo de Degollado.....	84,636
Tenango de Arista.....	44,681
Texcoco de Mora.....	17,827
Tlalapanantla de Comonfort.....	30,055
Toluca de Lerdo.....	91,400
Valle de Bravo.....	33,700
Zumpango de Victoria.....	12,960
Sumas.....	10	40	8	30	45	15	2,172	6,600	706,190	225,21	1,000	4,000	10	709,395	



INDUSTRIA
FABRICAS DE HILADOS Y TEJIDOS DE LANA Y ALGODON.

NÚMERO 4.

DISTRITOS.	Municipalidades.	Nombre de las fabricas.	Numero de obreros en actividad.	Hilos en actividad.	Algodon que consume al año.	Lana que consume al año.	Hilaza que produce al año.	Manta que produce al año.	Casimir que produce al año.	Costo de la lana en la fabrica.	Costo del algodón en la fabrica.	Precio de la hilaza.	Precio de los tejidos.	Numero de operarios.	Sueldos y rayas al año.	Peso.	Costo del edificio y maquinaria.	Existencias.	Potencia de las máquinas.	Lugares de donde proceden las materias primas.
Chalco	Tlahmamecalco	Miraflores	7,000	9,464	300,000	60,000	300,000	60,000	5,000	\$ 22 1/2	\$ 22 1/2	37 cs.	\$ 2 1/4	604	90,000	136,000	136,000	40	80	De distintos puntos del país Durango, Oaxaca, Acapulco, Veracruz y Chi-huahuana.
Tlahuapallana	Montebajo	La Colmena	2,000	2,000	15,000	680	15,000	680	5,000	\$ 8 1/2	\$ 22 1/2	37 cs.	\$ 2 1/4	180	72,000	250,000	18,000	45	60	De toda la Republica. De los paises del extranjero.
"	"	San Ildefonso, Villa de Juarez, S. José Riolondo	48-47	1,111	1,560	1,560	1,560	1,560	5,000	\$ 8 1/2	\$ 22 1/2	37 cs.	\$ 2 1/4	1,184	292,000	546,000	15,000	195	De los paises del extranjero.	

Toluca, Febrero 20 de 1870. — CARLOS M. MORENO, Jefe de la Seccion de Estadística y Fomento.
NOTA.—No se hace mención en este estado de la fábrica de hilados y tejidos de lana que existe en Arroyozarco, Distrito de Hilopec, por estar paralizada, pues sus dueños se ocupan en la actualidad en reponer toda la maquinaria vieja é introducir grandes mejoras en el establecimiento.

MINERIA.

NOTICIA que expresa el número de haciendas de beneficio que existen en el Estado.

NÚMERO 3.

DISTRITOS.	Minerales.	Nombres de las minas.	Clase de sus metales.	Sus productos.	Numero de operarios.	Sueldos y jornales al año.
Tejupulco	Temascaltepec Tlahuayá.	Santa Anita El Ahucate Ojalisa Divino Redentor Del Buen Suceso Guadalupe Ammas San Cristóbal Los Angeles Capulin Providencia San Pedro Santa Francisca Espíritu Santo	Plata Pintas de oro Idem Idem. Plata con ley de oro. Oro y plata. Idem Idem. Idem Idem. Idem Idem. Idem Idem.	12 cargas. 8 8 8	12 8 8 8	230 1,080 1,080 384
Tenancingo Valle de Bravo	Amatepec Ocuilan Ixtapan del Oro	San Antonio Del Buen Suceso Guadalupe Ammas San Cristóbal Los Angeles Capulin Providencia San Pedro Santa Francisca Espíritu Santo	Plata Pintas de oro Idem Idem. Plata con ley de oro. Oro y plata. Idem Idem. Idem Idem. Idem Idem.	10 marcos por carga.	8 8 8 8	384 384 384 384

Toluca, Febrero 19 de 1870.
Carlos M. Moreno,
Jefe de la Seccion de Estadística y Fomento.



No aparece en este estado la fábrica de vidrio de Apipilmasco, en el Distrito de Texcoco, por estar en completa ruina y abandonada hace dos años. Tampoco se hace mención de otras fábricas por hallarse igualmente en ruinas.
Toluca, Febrero 20 de 1879.

Cárlos M. Moreno,
Jefe de la Sección de Estadística y Comercio.

NOTA

DISTRITOS.	Municipalidades y Municipios.	Agrariente.	Mercad.	Cerveza.	Gas.	Sal.	Tabacos.	Vidrios.
Chalco de Diaz Covarrubias.....	Amecameca de Juarez.....	7	1
"	Ayapango.....	1
"	Tenampala.....	1
Jilotepec de Abasco.....	Villa del Carbon.....	1
Lerma.....	Lerma.....	1
Morelos.....	Ocoyoacac.....	1
"	Orimba.....	1
Tenancingo de Degollado.....	Nopaltepec.....	3
"	Ixtapan de la Sal.....	1
"	Ocuilán.....	2
Tenango de Arista.....	Tenango.....	2
Tejupulco de Hidalgo.....	Tenancingo.....
Texcoco de Mora.....	Texcoco.....
Tlalapantla de Comonfort.....	Montebajo.....	2
Toluca de Lerdo.....	Toluca.....	3
Valle de Bravo.....	Ciudad Bravo.....
	Sumas.....	24	2	3	1	1	2

INDUSTRIA.

NÚMERO 5.

Noticia que manifiesta el número de Fábricas de aguardiente, cerveza, gas, sal, vidrios y tabacos que existen en el Estado.

DISTRITOS.	Municipalidades y Municipios.	Municipalidades y Municipios.	Lugares donde se encuentran.	Asiáticos.	Cafina.	Trigo.
Chalco de Diaz Covarrubias.	Amecameca de Juarez.....	Amecameca.....	Amecameca.....	2
"	Tlalmanalco.....	"	Moral.....	2
"	Cuatzingo.....	"	"	1
"	Ayapango.....	"	Ayapango.....	2
"	Cuautitlán.....	"	"	1
"	Tepotzotlán.....	"	"	1
"	Ixtlahuaca.....	"	"	1
"	Aculco.....	"	En el salto del río de Lerma, terreno anexo a la hacienda de Toxi.....	1
"	Polotitlán.....	"	Hacienda de Arroyozarco y rancharía de Guayo.....	2
"	Soyaniquilpan.....	"	S. O del mismo punto.....	1
"	Lerma.....	"	En el mismo Soyaniquilpan.....	1	1
"	Ocoyoacac.....	"	"	1
"	Almoloya.....	"	En el pueblo.....	1	1
"	Almoleya.....	"	En la población.....	1
"	Texcaltitlán.....	"	El pueblo de Jiltepec.....	1
"	Texcaltitlán.....	"	En Chiquimiltepec.....	1
"	Tenancingo.....	"	San Francisco.....	1
"	Coatepec de Harinas.....	"	En la ciudad, hacienda de Santa Ana y el Salto.....	1	3
"	Ixtapan de la Sal.....	"	En el pueblo.....	2
"	Ixtapan de la Sal.....	"	Calderon.....	1
"	Malinalco.....	"	Ixtapan, los Dolores, Casusco y Malinaltenango.....	4
"	Villa Guerrero.....	"	Las Huertas y Chalima.....	2
"	Tenango.....	"	Chalmita y San Juan Azingo.....	2
"	Capulhuac.....	"	San Francisco y barranco de Hernandez.....	1
"	Tlanguistenco de Galeana.....	"	En la Cabecera.....	1
"	Tejupulco.....	"	En la Villa.....	1
"	"	"	En la Cabecera.....	2
"	"	"	Pueblo de Ixtapa.....	4
"	"	"	Hacienda de Ixtapa.....	2
"	"	"	Idem de Jalmas.....	2
"	"	"	Idem de Bejucos.....	2
"	"	"	Idem del Estanco.....	1
"	"	"	Sauz.....	1
			A la vuelta.....	3	21	33

DISTRITOS.	Municipalidades y Municipios.	Lugares donde se concentran.	Acetlas.	Caha.	Tierras.
Téjupilco de Hidalgo.....	Téjupilco.....	De la vuelta. Piedra grande..... Nanolitilla..... Avelandea y Ugaris..... Temascaltepec.....	3	21	33
	Temascaltepec.....	Real de Arriba.....	"	1	"
		Hacienda de la Labor.....	"	1	"
		Tempiuhla.....	"	1	"
		Hacienda de San Antonio Albarrales.....	"	1	"
		Molino de Flores y Molino Blanco.....	"	1	"
		Hacienda de San José.....	"	1	"
		Chimalhuacán, Barrio de Santa María.....	"	1	"
		Hacienda de Santa Mónica.....	"	1	"
		San José Rihondo.....	"	1	"
		San Andrés Atoto.....	"	1	"
		El Blanco.....	2	3	2
		Cuarta calle de la Teneria y calle del Molino.....	"	1	"
	Toluca.....		"	1	"
	Ciudad Bravo.....		"	1	"
	Amatlanec.....		"	1	"
	Asuncion Malacatepec.....		"	2	2
	Olzolespan.....		10		
		Sumas.....	5	34	67

No constan en la presente noticia los Molinos de Zimacatepec, Apasco y otros que existen en algunos puntos del Estado, por hallarse abandonados y en completa ruina.

Toluca, Febrero 21 de 1879.

Carlos M. Moreno,
Cefe de la Seccion de Estadística y Fomento.

NOTA.

NUMERO 7.

INDUSTRIA.

FUNDICIONES DE FIERRO.

DISTRITOS.	Municipalidades.	Ubacion.	Nombre de las fundiciones.	Numero de hornos.	Numero de martinetes.	Quintales de hierro que funde al año.	Formas que se elaboran.	Precios en la fabrica.	Numero de empleados.	Sueldos y rayas al año.	Costo de la fabricacion.	Existencias.	Lugares de donde proceden las materias primas.	Cantidad de combustible que se consume al año.
Chalco.....	Amecameca.....	Aneameca.....	San Joaquin.....	1	1	300 Arados y piezas de maquinaria.....	10 S 1,872	10	8	1,872	1,800	Ninguna.	México.....	1,200 @ carbon.
Téjupilco.....	Temascaltepec.....	Real de Arriba.....	Guadalupe.....	2	1	416 Planchuela.....	10 10 2,600	10	10	2,600	60	En Toluca.	Anonas y Peñuelas..	46,800 @ idem,
Valle de Bravo.	Valle de Bravo..	Ciudad Bravo....	El Salto.....	1	1	2,200 Molinos, tubos y toda clase de obra relativa.	7 27	727	1,500 \$	1,500 \$	3 a 5	Ninguna..	Ciudad Bravo.....	10,000 @ idem.

Toluca, Febrero 23 de 1879.

Carlos M. Moreno,
Cefe de la Seccion de Estadística y Fomento.

Numero 8.

INDUSTRIA.

NOTICIA que expresa los diversos productos industriales que se elaboran en el Estado.

DISTRITOS.	AGUARDIENTE DE CASA.		AGUARDIENTE MEXCAL.		ALFABERÍA.		AZÚCAR.		CAL.		CASTORES DEL PAÍS.	
	Barriles.	Valor.	Barriles.	Valor.	Picnas.	Valor.	Arrobas.	Valor.	Arrobas.	Valor.	Picnas.	Valor.
Cuautitlán.....					40,000	5,000						
Chalco de Diaz Covarrubias.....	8,184	49,900										
Ixtlahuaca de Rayon.....					110,000	988			1,000	31		
Jilotepec de Abasco.....					150,000	5,988					200	800
A la vuelta.....	8,184	49,900							1,000	31	200	800

DISTRITOS.	AGUARDIENTE DE CAÑA.		AGUARDIENTE MEXCAL.		ALFARBERIA.		AZÚCAR.		CAL.		CASTORES DEL PAÍS.	
	Barriles.	Valor.	Barriles.	Valor.	Piezas.	Valor.	Arrobos.	Valor.	Arrobos.	Valor.	Piezas.	Valor.
De la vuelta.	8,184	49,900	365	2,920	150,000	5,988	1,000	31	200	800		
Lerma.	750	9,000										
Morelos.	72	720										
Sultepec de Alquisirás.	2,257	26,641	41	631	4,000	160	6,512	562				
Tejupilco de Hidalgo.	294	200			22,000	4,100	31,212	1,873				
Tenancingo de Degollado.							5,052	1,646				
Tenango de Arista.												
Texcoco de Mora.												
Tlalnepantla de Comonfort.					50,000	3,000	26,200	2,600				
Toluca de Lerdo.	630	9,100	24	480			57,504	6,359				
Valle de Bravo.			80	720								
Zumpango de Victoria.												
Sumas.	12,087	95,561	510	4,751	226,000	13,248	1,206	15,010	127,510	13,051	200	800

DISTRITOS.	FRAZADAS.		GAS.		HABINA.		JABÓN.		JARCIA.			
	Piezas.	Valor.	Arrobos.	Valor.	Arrobos.	Valor.	Arrobos.	Valor.	Docenas.	Valor.		
Quantitán.												
Chalco de Diaz Covarrubias.	2,000	2,000										
Ixtlahuaca de Rayon.												
Jilotepec de Abasco.												
Lerma.												
Morelos.	694	385	180	275	2,600	2,600	130	390				
Sultepec de Alquisirás.												
Tejupilco de Hidalgo.	50	600					240	960				
Tenancingo de Degollado.												
Tenango de Arista.												
Texcoco de Mora.												
Tlalnepantla de Comonfort.												
Toluca de Lerdo.												
Valle de Bravo.	140	468							1,000	250		
Zumpango de Victoria.												
Sumas.	275	1,833	7,784	13,883	2,180	3,275	27,800	27,800	55,170	163,350	1,000	250

DISTRITOS.	PESCADO.		PANOCHO Y VICHONO-CILLO.		PAN.		MIEL DE CAJOTE.		METALTES.		CANTIDAD DE LEÑA CONSUMIDA AL AÑO.	
	Arrobos.	Valor.	Arrobos.	Valor.	Arrobos.	Valor.	Arrobos.	Valor.	Piezas.	Valor.	Arrobos.	Valor.
Quantitán.												
Chalco de Diaz Covarrubias.												
Ixtlahuaca de Rayon.												
Jilotepec de Abasco.												
Lerma.												
Morelos.												
Sultepec de Alquisirás.												
Tejupilco de Hidalgo.												
Tenancingo de Degollado.												
Tenango de Arista.												
Texcoco de Mora.												
Tlalnepantla de Comonfort.												
Toluca de Lerdo.												
Valle de Bravo.												
Zumpango de Victoria.												
Sumas.	2,000	1,500	38,690	34,690	36,500	46,000	5,000	521	2,000	2,000	80,825	131,898

DISTRITOS.	SOMEROS DE PALMA.		SAL.		CANTIDAD DE LEÑA CONSUMIDA AL AÑO.	
	Piezas.	Valor.	Arrobos.	Valor.	Arrobos.	Valor.
Quantitán.						
Chalco de Diaz Covarrubias.						
Ixtlahuaca de Rayon.						
Jilotepec de Abasco.						
Lerma.						
Morelos.						
Sultepec de Alquisirás.						
Tejupilco de Hidalgo.						
Tenancingo de Degollado.						
Tenango de Arista.						
Texcoco de Mora.						
Tlalnepantla de Comonfort.						
Toluca de Lerdo.						
Valle de Bravo.						
Zumpango de Victoria.						
Sumas.	25,018	15,318	30,730	15,130	62,500	1,250

HACIENDA.

Establecidos desde el principio de la actual administracion, el orden y la moralidad en la percepcion, manejo y distribucion de las rentas públicas, el Ejecutivo ha seguido cubriendo con religiosa exactitud, la lista civil y militar del Estado, aplicando ademas sumas de consideracion, al desarrollo de las mejoras materiales y de la instruccion pública, no obstante de que las circunstancias en que se encuentra la República, no son favorables al movimiento activo de sus elementos de riqueza.

A pesar de que en el año anterior hubo mas actividad en toda clase de negocios, debido al restablecimiento de la paz; de que por el mismo motivo se cobraron rezagos de importancia; y por último, de que la disminucion en el tráfico en la última estacion de lluvias fué considerable, las rentas han producido casi la misma suma, lo que da por resultado un aumento positivo en las entradas ordinarias.

No ha habido que lamentar ningun desorden en las receptorías, ni ha dado lugar ninguno de los empleados de hacienda, á reprension de ninguna clase.

Aprovechando el Ejecutivo el auxilio que le prestan los pueblos, lo que ha conservado la paz y la tranquilidad, ha consultado en los gastos de guerra, una disminucion mayor todavia que la del año anterior, destinando los sobrantes del erario á las obras de utilidad comun, y al aumento de la instruccion del pueblo.

En el cuadro de mejoras materiales constan todas las concluidas en el presente año, las que están en ejecucion y las que muy próximamente se emprenderán. Muchas son de importancia y han sido auxiliadas eficazmente por el Ejecutivo. Ya que no es posible entrar en el examen detallado, por ser muy numerosas, me limito á fijar la atencion de la H. Legislatura, sobre la carretera de Toluca á Cuernavaca, por ser la mas importante y costosa, á cuyo fomento se señaló la mayor parte de la suma destinada á mejoras materiales.

Los trabajos de la citada vía, desde su apertura hasta su conclusion, duraron quince meses, gastándose en toda la obra, incluidas sus dependencias, la suma de \$33,272 24½, de la manera siguiente:

Herramienta (valor y compostura).....	\$ 925 26½
Jornales de peones y capataces.....	24,095 47
Sueldos de empleados.....	3,594 12½
Construccion de los puentes de Cajones, Jalatlaco y Chapultepec, y compostura del de Atenco.....	3,824 19
Minadores y pólvora.....	351 62½
Gastos de escritorio y extraordinarios, incluidas gratificaciones..	481 57

OBRAS PRINCIPALES.

Los grandes puentes indicados, cuya sólida construccion resiste los mayores torrentes, que se forman en la montaña del Capulin y Jalatlaco.

Desmante de un tramo de cinco leguas de selva virgen, de apiñados y corpulentos árboles. Construccion de un tramo de mas de mil metros de vía artificial, obra levantada desde el fondo de una barranca, cuya profundidad mide de 6 á 22 metros.

Las escarpaduras de las notables pendientes de la loma y montaña de las Cocinas, de la montaña de los Cajones y de la montaña de Canales, de cuyas escavaciones, que miden de 4 á 12 metros de profundidad y 12 metros de latitud, fueron extraidos 125,640 metros cúbicos de tierra, piedra y cascajo. De las escarpaduras de menor importancia, practicadas en los demas puntos del camino, se extrajeron poco mas ó menos 25,000 metros cúbicos de las materias indicadas.

El terraplen construido en toda la carretera, sobre piedra y cascajo en su mayor parte, mide mas de 500,000 metros cuadrados, y los caños laterales para corriente de las aguas, poco mas de 50,000 metros.

Los demas detalles sobre la importante carretera á que se refieren estos datos, se encuentran en la seccion de mejoras materiales.

El conjunto de abundantes noticias, que forman los estados adjuntos, en los cuales se da cuenta muy minuciosamente, de la situacion en todos sus ramos de la hacienda pública, dispensa de entrar en explicaciones, que vendrian á ser verdaderamente supérfluas.

Número 1.

TESORERIA GENERAL DEL ESTADO DE MEXICO.

Estado Corte de Caja general, que manifiesta los ingresos y egresos habidos en esta Oficina en todo el año económico que comprende de 1º de Julio de 1877 á 30 de Junio de 1878.

INGRESOS.		EGRESOS.	
Corriente.	Rezagos.	Corriente.	Rezagos.
Enteró la Administracion de rentas de Chalco.....	33,845 56	Diets de CC. Diputados.....	24,860 22
Idem la idem de idem de Cuautitlan.....	27,061 66	Pagos del fondo de bienes mostrencos.....	759 53
Idem la idem de idem de Ixtlahuaca.....	23,260 73	Devolucion á la Administracion de Jilotepec.....	161 26
Idem la idem de idem de Jilotepec.....	24,104 78	Enteros á la Jefatura de Hacienda por donativos para el pago de la deuda Americana.....	4,519 44
Idem la idem de idem de Lerma.....	13,265 54	Enteros al Tribunal Superior para su Biblioteca.....	47 45
Idem la idem de idem de Otumba.....	22,905 62	Reintegros del préstamo voluntario.....	3,564 78
Idem la idem de idem de Sultepec.....	8,961 75	Secretaria del Congreso.....	50 00
Idem la idem de idem de Tepic.....	8,128 74	Gratificacion al archivero del Gobierno.....	7,478 10
Idem la idem de idem de Tenancingo.....	12,443 41	Contaduría de glosa.....	3,908 25
Idem la idem de idem de Tenango.....	13,526 32	Gobernador del Estado.....	11,415 79
Idem la idem de idem de Texcoco.....	30,364 40	Secretaria general del Gobierno.....	686 21
Idem la idem de idem de Tlalnepantla.....	25,227 95	Idem particular del C. Gobernador.....	24,414 67
Idem la idem de idem de Toluca.....	30,751 55	Tesorería general.....	6,457 06
Idem la idem de idem de Villa del Valle.....	11,665 26	Tribunal Superior.....	19,999 99
Idem la idem de idem de Zumpango.....	13,468 42	Mejoras materiales.....	88,439 15
Aprovechamientos.....	265 17	Gastos de Seguridad Pública.....	5,020 17
Reintegros por suplementos.....	6,990 75	Idem extraordinarios de Guerra.....	10,967 84
Ramos Federales.....	91,479 82	Idem de la Escuela de niñas.....	1,760 28
Idem Municipales.....	23,603 32	Hospitales de caridad.....	4,130 00
Idem del Instituto Literario.....	6,552 53	Hospicio de pobres.....	4,999 92
Idem del Hospicio de pobres.....	976 45	Impresiones del Gobierno.....	5,564 85
Impresion de cortes de caja y boletas para las Administraciones.....	6 00	Portes de correspondencia.....	2,521 74
Fondo de bienes mostrencos.....	249 56	Gastos extraordinarios del Gobierno.....	4,442 54
Reintegros á gastos de guerra.....	775 04	Validos de fincas.....	9 70
Idem á Jefaturas políticas.....	0 58	Visitadores.....	767 88
Idem á sueldos de Visitadores.....	1 72		
	496,790 28	A la vuelta.....	240,409 82
	69,507 70		8,073 59

INGRESOS.		EGRESOS.	
	Corriente.	Resagos.	
Ramos de la Escuela de niños	496,790 28	69,507 70	De la vuelta
Banco de avíos	242 07	11 72	Sneldos accidentales
Alimentos de reos	591 71	662 45	Pensionos
Reintegro á sneldos accidentales	2 25	45 41	Getaturas politicas
Productos de la contribucion de Instruccion pública	545 96	4 78	Juzgados de Letrados
Auxilios á las Administraciones de rentas	87 00	200 00	Haberos de celadores
Periódico oficial, suscripciones	0 10		Registro público
Reintegros á juzgados de Letrados	345 60		Suplementos con calidad de reintegro
Depósitos judiciales	5,203 02		Ramos Federales
Donadros para el pago de la Deuda americana	93 36		Idem Municipales
Reintegros á gastos de recaudacion	47 63		Idem del Instituto Literario
Biblioteca del Tribunal Superior	3 54		Idem de Instruccion pública
Reintegros á gastos de Seguridad pública	296 43		Idem del Hospicio de pobres
Fondo de Escuelas de circeles			Gastos de Recaudacion
			Reintegros por suplementos á la caja
			Impresion de cortes de caja y boletas para las Administraciones
			Honorarios por productos del Banco de avíos
			Redactor del Periódico "La Ley"
			Pagos de la deuda pasiva del Estado
			Auxilios á las Administraciones de rentas
			Alimentos de reos
			Devoluciones
			Ramo de la Escuela de niñas
			Devoluciones por depósitos judiciales
			Pagos á denunciados
			Compensaciones
Suman los rezagos	70,432 06		Suman los rezagos
Idem lo corriente	503,288 98	503,288 98	Idem lo corriente
Total ingreso	573,721 04		Total Egreso
Existencia que resultó en 30 de Junio de 1877	856 69		Existencia para 1º de Julio de 1878
Igual	574,577 73		Igual

Petro Franstra

Intervinos
Mannel E. Guerrero

Intervinos
S. Pazon

V.º D.º
Juan N. Marañones

Toluca, Junio 30 de 1878.

Igual

Igual

NOTAS

del Timbre por haberla tomado indebidamente el Administrador de rentas de Tenancingo para atenciones del Estado, y la misma Superioridad dispuso que se hiciera el reintegro sin embargo de no haberse formado el cargo de ella á causa de que el Administrador no ha llegado á remitir sus cuentas por el mes de Noviembre de 1876 en que fué recaudada dicha cantidad.

4.º En la partida de \$29,603 32 es. que aparecen cargados por derechos Municipales, existe una diferencia de \$130 49 es. comparada con la data que es de \$29,733 81 es., y ella consiste en que al cobrar el Administrador de Cuantitlán á D. José Pinera, \$943 56 es. por exceso de introducciones, aplicó toda la cantidad á ramos propios; y habiendo reclamado el Ayuntamiento de aquella cabecera, se le entregara la parte que le correspondia, el Gobierno dispuso segun orden de 26 de Febrero del presente año se le hiciera el pago de la cantidad reclamada.

5.º Se advertirá una diferencia de \$456 es. entre la partida de cargo de \$976 45 es. y la de data de \$971 81 es. por ramos del Hospicio, la cual consiste en que los expresados \$456 es. no fueron entregados á su respectivo fondo sino despues de terminado el año fiscal, y aparecerá la data en la cuenta siguiente.

6.º En la generalidad de las datas se advertirán diferencias entre las partidas parciales del presupuesto y las datas, particularmente á cada ramo, y ellas consisten en que varias no fueron consumidas en su totalidad, y otras en el descuento del 2 p.º que conforme al art. 2.º del mismo presupuesto, sufrieron los funcionarios y empleados del Estado.

Guatemala

TESORERIA GENERAL DEL ESTADO DE MEXICO.

ESTADO GENERAL que manifiesta el movimiento de caudales habido en esta oficina en el periodo corrido de 1º de Julio 31 de Diciembre de 1878.

INGRESOS.		EGRESOS.	
	Corriente.	Resagos.	
Existencia que resultó en 30 de Junio	17,437 08	2,728 67	Dietas de Diputados
Administracion de rentas de Chalco	17,437 08	5,027 08	Secretaria del Congreso
A la vuelta	17,437 08	7,755 75	A la vuelta

1.º Se deducen de los \$574,577.73 es. que se refiere este estado, los \$10,091.25 es. que se refieren á la cantidad que se adeuda por haber salido por el año anterior; cubren las partidas de \$157,755.15 es. que quedaron por consumirse en el año anterior; cubren las partidas de \$157,755.15 es. de existencia en el año anterior; cubren las partidas de \$157,755.15 es. de existencia en el año anterior; cubren las partidas de \$157,755.15 es. de existencia en el año anterior.

2.º La diferencia que se advierte entre el cargo de \$6,990.75 es. de reintegros por suplementos en el año y la de \$9,100.00 es. de datos, por los mismos suplementos, consiste en que en el año y que se refiere este estado, no se verificó el reintegro de todos ellos, sino que lo que falta de deber figurar en la cuenta de 1878 á 1879.

3.º Entre el cargo de \$9,100.00 es. por reintegro de ramos Federales, y la data de \$10,091.25 es., aparece una diferencia que consiste en 400 pesos, cuya suma se cubre de orden superior á la Jefatura de Hacienda y Administracion

INGRESOS.			EGRESOS.		
	Corriente.	Rezagos.		Corriente.	Rezagos.
De la vuelta	17,437 08	7,755 75	De la vuelta	14,151 15	586 50
Administracion de rentas de Oahuatlan	14,039 01	8,255 78	Secretaria general del Gobierno.	3,824 01	...
Idem de idem de Ixtlahuaca	12,071 54	2,208 45	Idem particular del Gobernador	3,849 96	...
Idem de idem de Tlaltepoc	6,464 06	2,435 47	Contaduria de Glosa.	1,959 96	...
Idem de idem de Lerma	6,106 81	1,514 15	Gobernador del Estado	294 00	...
Idem de idem de Chumba	9,642 22	1,704 18	Redactor del periódico «La Ley»	3,274 80	...
Idem de idem de Tequilico	3,913 21	1,439 59	Tesoreria general del Estado	12,254 16	...
Idem de idem de Tenamchingo	3,708 17	1,342 42	Tribunal Superior de Justicia	13,086 94	...
Idem de idem de Temango	3,993 77	2,425 36	Mejoras materiales.	43,164 95	2,791 68
Idem de idem de Toluca	10,007 86	2,063 73	Gastos de Seguridad Piblica	2,688 86	464 37
Idem de idem de Texcoco	12,274 44	3,033 59	Idem de Guerra	1,652 76	268 32
Idem de idem de Tlalheparilla	11,118 62	2,784 52	Idem extraordinarios del Gobierno	30,633 23	6,399 58
Idem de idem de Valle	42,885 65	6,845 19	Impresiones del Gobierno	2,586 17	8 56
Idem de idem de Villa del Valle	4,658 75	1,698 51	Portes de Correspondencia	825 00	...
Idem de idem de Zumpango	6,227 25	1,698 51	Bibliotecas para los Poderes del Estado	200 00	...
Apovechamientos	99 61	11 40	Aniversarios	1,855 43	...
Suscripciones al Periodico «La Ley»	87 75	...	Pensiones	90 00	...
Reintegros y gastos de recaudacion	9 89	2,560 85	Pagos por cuenta de la deuda pasiva del Estado	530 75	24 70
Idem por Suplementos	1,745 99	0 02	Sueldos accidentales	5,499 96	...
Idem a Gastos de Seguridad Publica	0 01	0 01	Subvencion al Instituto Literario	1,782 00	...
Idem a Getaturas Politicas	Idem al Asilo de Niñas	2,499 96	...
Idem a Juzgados de Letras	Idem al Hospicio de Pobres	874 92	155 00
Idem a Haberes de Celadores	1,150 95	...	Idem a la Sociedad Artistas-Regeneradora	1,975 00	2,385 67
Donativos para pago de la deuda Norte-Americana	219 00	...	Auxilio a Hospitales	12,382 27	2,984 40
Impresion de Cortes de Caja y Boletas para las Administraciones	32 94	...	Getaturas Politicas	17,800 67	926 14
Biblioteca del Tribunal Superior de Justicia	546 00	...	Juzgados de Letras	4,307 86	...
Fondo de Escuelas de Carceles	392 20	...	Haberes de Celadores	50 00	...
Idem de bienes mostrencos	95 62	...	Grabacionen al Archivero del Gobierno	392 04	...
Depositos Judiciales	378 64	...	Registro Publico	100 00	...
Alimentos de reos	549 77	...	Tomeno de Establecimientos particulares de Instruccion piblica	16 20	...
Derechos para aprehensores	37,801 26	12,305 67	Devoluciones	2,869 14	15 60
Contribucion Federal	11,489 71	2,429 57	Alenates de reos	1,000 00	...
Ramos Municipales	3,342 32	736 71	Suplementos con calidad reintegro
Idem del Instituto Literario	485 03	132 74	Enteros a la Getatura de Hacienda para pago de la deuda americana
Idem del Hospicio de Pobres.		192,581 85	17,020 54
Al frente	222,934 10	60,451 92	Al frente	192,581 85	17,020 54

EGRESOS.			INGRESOS.		
	Corriente.	Rezagos.		Corriente.	Rezagos.
Del frente	192,581 85	17,020 54	Del frente	222,934 10	60,451 92
Impresion de Cortes de caja y boletas para las Administraciones	233 00	...	Reintegraciones que se hicieron a varios ramos de los cuales se aplicaron en el presupuesto.	586 50	25,446 72
Biblioteca del Tribunal Superior de Justicia.	32 94	...	Reintegraciones que se hicieron a varios ramos de los cuales se aplicaron en el presupuesto.	3,564 78	3,564 78
Pagos del fondo de Escuelas de Carceles.	55 00	...	Reintegraciones que se hicieron a varios ramos de los cuales se aplicaron en el presupuesto.	7,478 10	7,478 10
Idem de idem de bienes mostrencos	71 00	...	Reintegraciones que se hicieron a varios ramos de los cuales se aplicaron en el presupuesto.	586 50	586 50
Devoluciones por depósitos judiciales.	95 62	...	Reintegraciones que se hicieron a varios ramos de los cuales se aplicaron en el presupuesto.
Alimentos de reos	378 64	67 95	Reintegraciones que se hicieron a varios ramos de los cuales se aplicaron en el presupuesto.
Derechos de aprehensores.	549 77	...	Reintegraciones que se hicieron a varios ramos de los cuales se aplicaron en el presupuesto.
Enteros a la Getatura de Hacienda por contribucion Federal	37,801 06	12,365 66	Reintegraciones que se hicieron a varios ramos de los cuales se aplicaron en el presupuesto.
Idem a las Tesorerias Municipales.	11,489 71	2,429 57	Reintegraciones que se hicieron a varios ramos de los cuales se aplicaron en el presupuesto.
Idem al Instituto Literario	3,342 34	736 71	Reintegraciones que se hicieron a varios ramos de los cuales se aplicaron en el presupuesto.
Idem al Hospicio de pobres	485 03	132 74	Reintegraciones que se hicieron a varios ramos de los cuales se aplicaron en el presupuesto.
Suman los egresos por rezagos	32,767 14	...	Reintegraciones que se hicieron a varios ramos de los cuales se aplicaron en el presupuesto.
Idem los idem corrientes.	247,115 76	247,115 76	Reintegraciones que se hicieron a varios ramos de los cuales se aplicaron en el presupuesto.
Existencia para 1° de Enero de 1879	3,503 12	...	Reintegraciones que se hicieron a varios ramos de los cuales se aplicaron en el presupuesto.
Igual	283,386 02	...	Reintegraciones que se hicieron a varios ramos de los cuales se aplicaron en el presupuesto.
Igual	283,386 02	...	Reintegraciones que se hicieron a varios ramos de los cuales se aplicaron en el presupuesto.
Suman los ingresos por rezagos	60,451 92	60,451 92	Reintegraciones que se hicieron a varios ramos de los cuales se aplicaron en el presupuesto.
Idem los idem corrientes	222,934 10	222,934 10	Reintegraciones que se hicieron a varios ramos de los cuales se aplicaron en el presupuesto.
Igual	283,386 02	283,386 02	Reintegraciones que se hicieron a varios ramos de los cuales se aplicaron en el presupuesto.
Igual	283,386 02	283,386 02	Reintegraciones que se hicieron a varios ramos de los cuales se aplicaron en el presupuesto.

Número 3.

TESORERIA GENERAL DEL ESTADO DE MEXICO.

Toluca, Diciembre 31 de 1878.—PEDRO FRAUSTRO.—M. L. GUERRERO.

NOTICIA de las cantidades autorizadas para gastos del Gobierno en el año económico de 1° de Julio de 1877, á 30 de Junio de 1878, con expresion de las que se gastaren dentro y fuera de él, y lo sobrante y deficiente que resultó de cada ramo.

	Cantidades com- deradas en el con- te de caja general por pagos hechos el año de 1877 y 1878.	Idem pendientes que debieron ser pagados en la cuenta de 1878.	Idem consideradas en la cuenta del año de 1878 á 30 de Junio de 1878 correspondientes al presupuesto de este año.	Total gasto que debió verificarse en el año económico de 1877 á 1878.	Reintegraciones que se hicieron a varios ramos de los cuales se aplicaron en el presupuesto.	Líquido gastado.	Cantidades presen- tadas por el vicerrector al presupuesto.	Total cantidad autorizada.	Sobrante com- parado con lo debi- do gastar en el año.	Deficiente con lo debido gastar en el año.
Dietas de Diputados	24,860 22	...	586 50	25,446 72	...	25,446 72	30,600 00	5,153 28	...	
Secretaria del Congreso	3,564 78	...	3,564 78	7,478 10	...	3,564 78	3,640 00	75 22	...	
Contaduria de glosa	7,478 10	...	7,478 10	36,489 60	...	7,478 10	7,650 00	171 90	...	
A la vuelta	35,903 10	...	586 50	36,489 60	...	36,489 60	41,890 00	5,400 40	...	

Descripción	Cantidades con- sideradas en el cor- te de caja general del año de 1877 a 1878	Idem peniten- ciosas que debieron considerarse en la cuenta del año de 1877 a 1878	Idem considera- das en el corte de caja general del año de 1877 a 1878	Total que debe verificarse en el año de 1877 a 1878	Reintegros por los ramos que se han considerado en el presupuesto	Idem gastado	Cantidades pres- critas para los gastos fijos	Idem autorizadas por varios decretos y presupuestos	Total cantidad autorizada	Salvante compa- rado con lo del año	Deficiente comparado con lo debido gastar en el año
De la vuelta	35,903 10		586 50	36,489 60		36,489 60	41,890 00		41,890 00	5,400 40	
Gobernador del Estado	3,908 25			3,908 25		3,908 25	4,000 00		4,000 00	91 75	
Secretaría general del Gobierno	11,415 79			11,415 79		11,415 79	11,865 00		11,865 00	449 21	
Idem particular del Gobernador	686 21			686 21		686 21	700 00		700 00	13 79	
Tesorería general	6,457 06			6,457 06		6,457 06	6,600 00		6,600 00	142 94	
Tribunal Superior de Justicia	24,414 67			24,414 67		24,414 67	24,995 00		24,995 00	580 33	
Mejoras materiales	19,999 99			19,999 99		19,999 99	20,000 00		20,000 00	0 01	
Seguridad pública	88,489 15			88,489 15		88,489 15	100,000 00		100,000 00	8,772 70	
Gastos extraordinarios de guerra	5,020 17			5,020 17	3 54	5,023 71	80,000 00		80,000 00	74,515 46	
Idem del Instituto Literario	10,967 84			10,967 84		10,967 84	11,000 00		11,000 00	32 16	
Idem de la Escuela de niñas	3,564 00			3,564 00		3,564 00	6,000 00		6,000 00	2,436 00	
Idem de la Sociedad Artístico Rege- neradora	1,760 28			1,760 28		1,760 28	2,000 00		2,000 00	239 72	
Hospitales de caridad	4,180 00			4,180 00		4,180 00	5,000 00		5,000 00	715 00	
Hospicio de pobres	4,999 92			4,999 92		4,999 92	5,000 00		5,000 00	0 08	
Impresiones del Gobierno	5,564 85			5,564 85		5,564 85	6,000 00		6,000 00	435 15	
Portes de correspondencia	2,521 74			2,521 74		2,521 74	2,600 00		2,600 00	64 36	
Gastos extraordinarios del gobierno	4,442 54			4,442 54		4,442 54	3,000 00		3,000 00	1,442 54	
Valios de fincas	9 70			9 70		9 70	3,000 00		3,000 00	2,990 30	
Gastos de visitadores	767 88			767 88		767 88	2,000 00		2,000 00	1,232 12	
Sueldos occidentales	1,482 20			1,482 20		1,482 20	2,000 00		2,000 00	493 10	
Pensiones	3,683 61			3,683 61		3,683 61	3,969 00		3,969 00	1,276 39	
Jefaturas políticas	27,337 70			27,337 70		27,337 70	30,316 00		30,316 00	577 46	
Juzgados de Letras	38,736 29			38,736 29		38,736 29	42,512 00		42,512 00	746 51	
Haberes de celadores de cárceles	10,321 93			10,321 93	0 58	10,322 51	12,957 45		12,957 45	1,709 38	
Registro público	781 75			781 75		781 75	800 00		800 00	18 25	
Redactor del Periódico "La Ley"	586 25			586 25		586 25	600 00		600 00	13 75	
Pagos por cuenta de la deuda pasiva del Estado	179 48			179 48		179 48	180 00		180 00	0 52	
Gastos de recaudación	70,829 51			70,829 51		70,829 51	91,010 78		91,010 78	13,794 34	
Comisión Geológica							4,000 00		4,000 00		
Extinción de oficios públicos							3,000 00		3,000 00		
Fomento de establecimientos particu- lares							2,000 00		2,000 00		
Sumas	388,911 86	101 70	17,004 94	406,018 50	37 58	405,980 92	528,986 23	2,500 00	531,486 23	125,741 18	235 87

Toluca, Diciembre 31 de 1878.—Pedro Fraustro.—M. L. Guerrero.

TESORERIA GENERAL DEL ESTADO DE MEXICO.

ESTADO COMPARATIVO de las partidas de cargo que figuran en el Corte de caja de la Tesorería general del Estado, referente al año económico de 1º de Julio de 1877 a 30 de Junio de 1878 con la noticia de ingresos formada por la Contaduría de glosa, conforme a los Cortes de caja mensuales de las Administraciones de rentas, que marcan los productos naturales del mismo año económico.

Producto general del Corte de caja, formado por la Tesorería general en el año económico de 1º de Julio de 1877 a 30 de Junio de 1878	573,721 04		
Se deducen los rezagos correspondientes al mes de Junio de 1877 y que pertenecen al año económico de 1876 a 1877	36,856 11		
Líquidos productos	536,864 93		
Se aumentan las cantidades consideradas en la cuenta de 1878 a 1879 y que corresponden al año fiscal de 1877 a 1878	33,819 18		
Igualmente se aumentan las pendientes de cargo al concluir el propio año fiscal	263 61	34,082 79	570,947 72
Productos del año económico de 1877 a 1878, según noticia de la Contaduría			570,947 92
COMPARACION.			
Productos de las Administraciones de rentas.			
Chalco	33,845 56		
Cuautitlán	27,061 66		
Ixtlahuaca	23,260 73		
Jilotepec	24,104 78		
Lerma	13,265 54		
Otumba	22,905 62		
Sultepec	8,961 75		
Tejupileo	8,128 74		
Tenancingo	12,443 41		
Tenango	13,526 32		
Texcoco	30,364 40		
Tlalnepantla	25,237 35		
Toluca	90,751 55		
Villa del Valle	11,665 26		
Zumpango	13,468 42	358,991 09	
Ingresos directos de la Tesorería general.			
Aprovechamientos	265 17		
Reintegros por suplementos	6,990 75		
Idem a varios ramos	37 58		
Auxilios a las Administraciones de rentas	545 96		
Suscripciones al periódico "La Ley"	87 00	7,926 46	
Ramos agenos.			
25 pº Federal	91,479 82		
Municipales	29,603 32		
Instituto Literario	6,552 53		
Hospicio de pobres	976 45		
Ramos de Instrucción pública	6 00		
Bienes mostrencos	775 04		
Impresion de Cortes de caja y boletas para las Administraciones de rentas	249 56		
Asilo de niñas	242 07		
Alimentos de reos	591 71		
Contribucion de instruccion pública	2 25		
Depósitos judiciales	345 60		
Donativos para pago de la deuda americana	5,203 02		
Biblioteca del Tribunal Superior de Justicia	47 63		
Fondo de Escuelas de cárceles	296 43	136,371 43	503,288 98
Rezagos			32,719 26
Existencia			536,008 24
Igual a los productos líquidos			536,864 93

Toluca, Diciembre 31 de 1878.—Pedro Fraustro.—M. L. Guerrero.

TESORERIA GENERAL DEL ESTADO DE MÉXICO.

Estado comparativo de las partidas de data que figuran en el Corte de caja de la Tesorería general del Estado, referente al año económico de 1° de Julio de 1877 á 30 de Junio de 1878, con la noticia de egresos que formó la misma oficina por el periodo referido.

Table with columns for descriptions, amounts, and totals. Includes sections for 'Egreso general', 'COMPARACION.', 'EGRESOS DIRECTOS DE LA TESORERIA.', and 'RAMOS AGENOS.'.

Toluca, Diciembre 31 de 1878.

Pedro Fraustro.

Manuel L. Guisasa.

CONTADURIA GENERAL DEL ESTADO DE MEXICO.

ESTADO que manifiesta en lo general el ingreso y egreso que tuvieron las Administraciones de rentas, en el décimo año fiscal, comprendido del 1° de Julio de 1877 al 30 de Junio de 1878.

Large table with columns for 'INGRESO.' and 'EGRESO.' categories, including sub-totals and grand totals. Categories include 'Artículos que los forman.', 'Ramos.', 'Especiales.', 'Contribuciones.', 'Rezagos.', 'Alcances.', 'Periódico.', 'Ingresos sin honorario.', 'Gastos y remisiones', 'Su distribución.', 'Sumas parciales.', and 'TOTALES.'.

INGRESO.		EGRESO.	
Ramos.	Artículos que los forman.	Sumas parciales.	TOTALES.
Ramos agenos...	25 p ^o de contribucion federal.	107 095 72	415,467 62
	Tesorerías municipales.	32,112 94	
	Alimentos de reos.	659 66	
	Colegiaturas del Instituto.	6,487 15	
	Herencias transversales del idem.	695 94	
	Mandas forzosa del idem.	49 00	
	Rechos del idem.	24 74	
	Colegiaturas del Hospicio.	326 24	
	Herencias directas y transversales del idem.	794 60	
	Multas para el idem.	75 96	
	Rechos del idem.	0 80	
	Asilo de minas.	247 21	
	Fondo de esenelas de reos.	262 97	
	Multas para Instruccion publica.	1 50	
	Impuesto de 50 cs. al barril de aguar-diente para idem.	6 00	
	Biblioteca del Tribunal Superior	15 83	
	Bienes mostrenos.	775 04	
	Depositos judiciales.	523 82	
	Seguridos derechos para aprehen-sos y denunciantes.	1,713 80	
	Donativos para el pago de la deuda Norte-Americana.	3,445 40	
Item por alcances	Por el 25 p ^o de contribucion federal.	121 58	155,314 32
	Por derechos municipales.	41 04	
	Por idem del Instituto.	1 58	
	Por idem del asilo de minas.	1 58	165 78
	Suma.	570,947 72	570,947 72
		A la Tesorería general.	
		Su distribución.	
		De la vuelta.	
		A la Agencia de Instruccion publica.	
		A la Biblioteca del Tribunal Superior.	
		A la Agencia de esenelas de reos.	
		A las Tesorerías municipales por ali-mentos de reos.	
		Al fondo de Instruccion publica.	
		A la caja de ahorros.	
		A bienes mostrenos.	
		A la Tesorería general por donativos para la deuda Norte-Americana.	
		Por saldo.	
		220,997 23	220,997 23
		147,993 14	196,749 56
		250 79	
		15 83	
		254 79	
		659 66	
		7 50	
		523 82	
		50 00	
		3,445 40	153,200 93
		220,997 23	220,997 23
		147,993 14	196,749 56
		250 79	
		15 83	
		254 79	
		659 66	
		7 50	
		523 82	
		50 00	
		3,445 40	153,200 93
		220,997 23	220,997 23
		147,993 14	196,749 56
		250 79	
		15 83	
		254 79	
		659 66	
		7 50	
		523 82	
		50 00	
		3,445 40	153,200 93
		220,997 23	220,997 23

Toluca, Enero 18 de 1879.

S. Pacion.

México.

Número 2.

del 1º de Julio de 1877 al 30 de Junio de 1878.

Ramos.	Texcoco.	Tlalnepantla.	Toluca.	Villa del Valle.	Zumpango.	Sumas parciales.	TOTALES.
Alcabalas...	1,387 79	1,071 72	23,628 91	2,765 68	1,318 36	48,856 77	
	2,976 30	4,362 58	4,458 69	583 62	943 90	33,198 80	
	3,247 82	2,644 27	4,584 43	95 00	1,887 83	10,516 08	
	40 80	30 33	737 39	2 25	617 04	13,929 16	
	401 26	864 72	465 77	7 00	274 49	10,169 55	
	114 78	395 30	3,328 01	1,093 83	129 10	5,606 44	
			1,868 77	747 09		753 02	
						325 52	124,231 72
Especiales...	138 62		1,746 32	306 40	142 76	4,026 82	
			16 63			5,108 00	
	4,024 64	193 09	4,142 86	1,321 91	334 07	29,359 99	
	140 50		5,851 13	256 10	123 20	7,476 79	
		25 00	425 00			700 00	46,671 60
Contribuciones	18,475 74	15,875 76	39,802 49	4,969 24	7,899 12	193,342 18	
	802 00	224 11	2,589 22	253 02	704 84	9,033 20	
	390 37	438 21	1,951 12	155 30	265 07	6,236 26	208,611 64
Rezagos	158 03		10 40		2 80	1,082 43	
	10 50		5,451 18			5,838 18	
	1,059 34	1,446 65	4,984 29	370 09	607 82	19,576 77	
	295 23	231 20	808 56	103 15	548 41	5,112 57	31,609 95
Alcances	115 79	80 86		6 18		488 80	488 80
Periódico	228 00	191 00	154 50	81 00	156 00	2,332 99	
	20 00	30 25	58 00	14 00	4 00	200 25	
	14 93	8 76	30 56	10 76	6 25	214 68	2,747 92
Ingresos sin ho-	1 00		40 50		38 18	209 85	
	10 22				56 86	297 74	
						52 44	
						545 96	1,105 99
Ramos agenos	8,512 42	7,813 67	29,195 86	3,493 62	4,083 28	107,095 72	
	1,171 57	1,540 87	15,299 22	1,722 64	793 05	32,112 94	
	448 00	561 42	219 10	341 13	208 00	6,487 15	
	27 62		482 96			695 94	
	4 00	4 00		1 00	1 00	49 00	
						24 74	
						247 21	
			118 16	70 06	49 41	262 97	
						1 50	
						6 00	
						15 83	
			709 53			775 04	
		152 50		199 92	199 92	523 82	
	45 48		18 50	90 58	251 12	1,713 80	
	318 88	103 16	117 15	122 13	146 09	3,445 40	
	13 44		72 00			326 24	
	274 88	25 75			11 90	794 60	
				6 00		75 96	
						0 80	155,314 32
Idem por alcan-	35 85	61 24		2 73		121 58	
	9 37	11 99		0 16		41 04	
						1 58	
						1 58	165 78
							570,947 72
	44,915 17	38,367 72	152,619 71	18,934 67	21,810 87	570,947 72	

EGRESOS.

Ramos.	Artículos que los forman.	Cuautitlán.	Chalco.	Ixtlahuaca.	Jilotepec.	Lerma.	Otumba.	Sultepec.	Tejupilco.	Tenancingo.	Tenango.	Texcoco.	Tlalnepantla.	Toluca.	Villa del Valle.	Zumpango.	Sumas parciales.	TOTALES.	
Sueldos.....	A Gefaturas políticas.....	1,867 62	2,018 04	2,035 45	2,104 94	1,804 26	1,902 46	1,800 72	1,835 76	1,737 37	1,907 40	2,038 08	2,029 21	"	1,800 77	1,919 94	26,802 02	106,702 16	
	A Juzgados de 1ª instancia.....	2,582 12	2,967 21	2,491 47	2,555 32	2,581 61	2,452 62	908 70	2,489 71	1,950 70	2,638 03	3,123 96	2,475 95	"	2,398 41	2,570 71	34,186 42		
	A Celadores de cárceles.....	1,049 32	1,001 54	843 99	843 78	844 03	1,049 41	796 45	"	"	751 90	75 56	1,049 32	1,049 33	"	844 10	1,049 35		11,248 08
	A Seguridad pública.....	"	7,380 40	3,803 30	108 49	"	"	"	1,705 06	2,457 81	7,148 86	7,021 74	324 30	4,144 40	"	300 00	71 28		34,465 64
Honorarios y gastos de recaudacion.....	A Gastos de recaudaciones.....	50 00	"	"	"	36 50	"	29 00	42 17	"	25 00	"	"	240 10	"	"	422 77	75,934 66	
	A honorarios por idem.....	5,036 14	6,031 28	4,471 77	6,041 80	3,211 09	3,612 13	2,285 77	2,919 61	3,844 86	3,731 37	5,043 99	4,227 39	18,995 10	2,974 00	2,847 97	75,274 27		
	A idem por el periódico oficial.....	8 45	10 72	9 00	9 79	6 65	6 30	4 84	5 59	5 65	10 40	11 40	9 74	10 61	4 68	7 90	121 72		
	A idem por rezagos.....	"	"	"	17 18	"	"	"	14 79	"	83 93	"	"	"	"	"	115 90		
Varios pagos.....	A aprehensores y denunciante.....	447 18	7 31	103 17	123 37	43 60	"	28 58	103 85	154 72	299 62	45 48	"	62 79	90 58	251 12	1,761 37	14,112 74	
	A Mejoras materiales.....	"	"	"	"	"	"	"	"	"	"	100 00	"	"	"	"	100 00		
	A Gastos extraordinarios de guerra.....	"	"	6 60	"	129 14	"	"	"	"	34 37	180 00	760 00	"	80 00	"	1,190 11		
	A Impresiones.....	"	"	"	7 25	"	7 25	"	"	"	"	"	"	30 56	5 25	"	50 31		
	A Portes de correspondencia.....	13 85	22 00	8 57	40 39	"	"	"	"	7 50	2 65	"	"	"	"	"	95 06		
	A Visitadores.....	"	"	"	"	"	"	"	95 54	"	"	"	"	"	"	"	95 54		
	A Dietas de CC. diputados.....	"	1,118 50	"	1,533 00	"	"	"	"	"	"	"	2,562 00	1,608 74	"	203 24	7,025 48		
	A Valúos de fincas.....	"	"	"	"	"	"	"	"	"	"	"	"	"	9 70	"	9 70		
	A Gastos extraordinarios.....	"	"	"	743 75	"	"	"	"	25 00	"	"	"	32 00	"	33 00	833 75		
	A Sueldos y sobre sueldos accidentales.....	"	"	24 50	"	"	"	"	43 38	8 33	"	6 64	73 16	"	"	"	156 01		
	A Hospitales.....	"	"	"	625 00	"	"	"	"	"	"	"	480 00	300 00	480 00	"	1,885 00		
	A Suplementos.....	"	80 00	"	"	"	"	"	"	"	"	"	100 00	250 00	"	70 00	500 00		
	A Devoluciones.....	33 39	"	"	"	"	"	4 20	"	"	"	"	0 92	"	"	"	38 61		
A Reintegros por suplementos de particulares.....	"	108 38	18 27	"	"	"	"	"	"	"	"	"	"	207 85	37 30	361 80			
A fondos agenos.....	A 25 p ^o federal á la Gefatura de Hacienda.....	7,492 18	10,959 84	6,360 75	6,805 76	3,863 68	6,139 73	2,641 36	2,655 61	3,776 23	3,822 24	8,548 26	7,374 91	29,195 86	3,496 35	4,083 28	107,216 04	153,200 93	
	A los tesoreros municipales.....	1,945 28	3,530 74	668 58	721 46	790 81	444 24	533 29	860 92	1,128 70	1,140 11	1,180 94	1,552 86	15,299 22	1,722 80	793 05	32,313 00		
	Al Instituto Literario.....	509 54	1,061 35	796 45	456 85	152 79	297 18	284 07	251 87	455 06	931 55	479 62	565 42	482 96	342 13	209 00	7,275 84		
	Al Hospicio de pobres.....	82 47	13 44	106 21	214 87	1 03	129 76	35 99	7 79	63 22	129 51	288 32	25 75	72 00	6 00	11 90	1,188 26		
	A la agencia de Instruccion pública.....	6 72	2 00	"	214 89	1 03	26 15	"	"	"	"	"	"	"	"	"	250 79		
	A la Biblioteca del Tribunal Superior.....	"	8 33	7 50	"	"	"	"	"	"	"	"	"	"	"	"	15 83		
	Al fondo de escuelas de reos.....	"	"	2 62	"	14 54	"	"	"	"	"	"	"	"	118 16	70 06	49 41		
	A Tesorerías Municipales por alimentos de id.....	"	"	198 55	"	45 39	"	"	"	"	196 62	"	"	"	219 10	"	659 66		
	Al fondo de Instruccion pública.....	"	"	"	"	"	"	1 50	"	"	6 00	"	"	"	"	"	7 50		
	A la Caja de Ahorros.....	"	"	"	20 00	151 40	"	"	"	"	"	"	"	"	152 50	199 92	523 82		
	A Bienes mostrencos.....	"	"	"	"	"	"	"	50 00	"	"	"	"	"	"	"	50 00		
	A la Tesorería general por donativos para la deuda Norte-americana.....	6 79	225 52	681 41	403 09	93 92	83 10	83 42	"	"	1,060 74	318 88	103 16	117 15	122 13	146 09	3,445 40		
Remisiones á la Tesorería general.....	Por saldo.....	19,168 42	21,551 99	11,379 72	12,153 88	6,995 15	15,525 65	2,924 62	1,203 70	293 60	65 13	18,966 54	11,858 86	87,406 05	4,247 41	7,256 51	220,997 23		
	Sumas.....	40,299 57	58,098 59	34,017 88	35,744 86	20,766 62	31,680 28	14,106 75	15,003 05	21,343 37	23,188 61	44,915 17	38,367 72	152,619 71	18,984 67	21,810 87	"	570,947 72	



En la cantidad de \$3,445 40 cs. que aparece en el presente estado como donativos para el pago de la deuda Norte-Americana, están comprendidos \$2,495 77 cs. que remitieron directamente á la Tesorería general los Administradores de Rentas del Estado, y \$949 63 cs. que figuran en sus cortes de caja.

DIRECCIÓN GENERAL DE BIBLIOTECAS

Toluca, Enero 18 de 1879.

S. Pavon.

enancingo.	Tenango.	Texcoco.	Tlalnepantla.	Toluca.	Villa del Valle.	Zumpango.	Sumas parciales.	TOTALES.
1,737 37	1,907 40	2,038 08	2,029 21	"	1,800 77	1,919 94	26,802 02	
1,950 70	2,638 03	3,123 96	2,475 95	"	2,398 41	2,570 71	34,186 42	
751 90	75 56	1,049 32	1,049 33	"	844 10	1,049 35	11,248 08	
7,148 86	7,021 74	324 30	4,144 40	"	300 00	71 28	34,465 64	106,702 16
	25 00	"	"	240 10	"	"	422 77	
3,844 86	3,731 37	5,043 99	4,227 39	18,995 10	2,974 00	2,847 97	75,274 27	
5 65	10 40	11 40	9 74	10 61	4 68	7 90	121 72	
"	83 93	"	"	"	"	"	115 90	75,934 66
154 72	299 62	45 48	"	62 79	90 58	251 12	1,761 37	
"	"	100 00	"	"	"	"	100 00	
"	34 37	180 00	760 00	"	80 00	"	1,190 11	
"	"	"	"	30 56	5 25	"	50 31	
7 50	2 65	"	"	"	"	"	95 06	
"	"	"	"	"	"	"	95 54	
"	"	2,562 00	1,608 74	"	"	203 24	7,025 48	
"	"	"	"	9 70	"	"	9 70	
25 00	"	"	32 00	"	"	33 00	833 75	
"	6 64	73 16	"	"	"	"	156 01	
"	"	480 00	300 00	"	480 00	"	1,885 00	
"	"	100 00	250 00	"	"	70 00	500 00	
"	"	0 92	"	"	"	"	38 61	
"	"	"	"	207 85	"	37 30	361 80	14,112 74
3,776 23	3,822 24	8,548 26	7,374 91	29,195 86	3,496 35	4,083 28	107,216 04	
1,128 70	1,140 11	1,180 94	1,552 86	15,299 22	1,722 80	793 05	32,313 00	
455 06	931 55	479 62	565 42	482 96	342 13	209 00	7,275 84	
63 22	129 51	288 32	25 75	72 00	6 00	11 90	1,188 26	
"	"	"	"	"	"	"	250 79	
"	"	"	"	"	"	"	15 83	
"	"	"	"	118 16	"	49 41	254 79	
"	196 62	"	"	219 10	"	"	659 66	
"	6 00	"	"	"	"	"	7 50	
"	"	"	"	152 50	"	199 92	523 82	
"	"	"	"	"	"	"	50 00	
"	1,060 74	318 88	103 16	117 15	122 13	146 09	3,445 40	153,200 93
293 60	65 13	18,966 54	11,858 86	87,406 05	4,247 41	7,256 51	220,997 23	220,997 23
1,343 37	23,188 61	44,915 17	38,367 72	152,619 71	18,984 67	21,810 87	"	570,947 72

77 cs. que remitieron directamente á la Tesorería general los Administradores de Rentas del Es-

DIRECCIÓN GENERAL DE BIBLIOTECA

Número 3.

CONTADURIA GENERAL DEL ESTADO DE MEXICO.

Estado que manifiesta en lo general el ingreso y egreso que tuvieron las Administraciones de rentas, en el primer semestre del undécimo año fiscal, comprendido en los meses del 1º de Julio al 31 de Diciembre de 1878.

INGRESO.		EGRESO.		TOTALES.
Ramos.	Artículos que los forman.	Sumas parciales.	Su distribución.	Sumas parciales.
Alcabalas.	Alcabala á diversos efectos.	21,534 65	Diets de Diputados.	3,166 25
	Iguales por alcabalas.	17,087 44	Getaduras políticas.	13,001 34
	Derechos al pulque.	5,148 30	Juzgados de 1ª instancia.	16,427 40
	Iguales por idem.	7,101 70	Sueldos y sobresueldos accidentales.	81 26
	15 p ^{os} al mescal y licores del país.	304 78	Suplementos.	100 00
	15 p ^{os} al aguardiente de caña.	4,577 44	Celadores de cárceles.	6,128 76
	1 peso al barril de idem.	2,944 75	Seguridad pública.	16,130 72
	Extracción al aguardiente.	269 00	Gastos extraordinarios de guerra.	836 25
	Idem á la azúcar y miel.	8 46	Gastos de recaudación.	46 50
Especiales.	Derechos al tabaco.	2,225 67	Honorarios por ramos propios.	37,060 55
	2 p ^{os} al oro y plata.	2,463 78	Idem por rezagos.	219 78
	Traslacion de dominio.	15,833 22	Idem del Periódico oficial.	59 86
	5 p ^{os} á efectos extranjeros.	3,312 46	Aprehensores y denunciadores de con-	623 69
	Corridos de toros.	375 00	trabados.	38,010 38
Contribuciones.	10 al millar á fincas urbanas y rústicas.	94,570 06	Gastos extraordinarios.	5 00
	Contribucion personal.	5,245 48	Impresiones.	49 47
	Multas á causantes morosos.	2,676 57	Hospitales por subvenciones.	930 00
	Por igualas.	545 78	Devoluciones á causantes.	16 20
Rezagos.	Por traslacion de dominio.	170 47	Correspondencia oficial.	50 06
	Por predial á urbanas y rústicas.	13,328 73	Mejoras materiales.	76 88
	Por personal.	1,957 26	25 p ^{os} federal á la Jefatura de Hacienda	51,180 83
Alcances.	Por los de cuentas á ramos propios.	122 77	A las Tesorerías municipales.	14,535 05
	A la vuelta.	201,803 77	Al Instituto Literario.	3,974 23
			A la vuelta.	69,690 11
				95,009 97


INGRESO.		EGRESO.	
Ramos.	Artículos que los forman.	Gastos y remisiones	En distribución.
Periódico.....	De la vuelta.....	De la vuelta.....	De la vuelta.....
Ingresos sin honorario.....	Por suscripciones.....	Al Hospitio de pobres.....	Al Hospitio de pobres.....
Ramos agenos.....	Por avisos y remitidos.....	A la Agencia de Instruccion publica.....	A la Agencia de Instruccion publica.....
	Por impresiones.....	A la Biblioteca del Tribunal Superior.....	A la Biblioteca del Tribunal Superior.....
	Reintegro por suplementos.....	A las Tesorerias municipales, por alimentos de reos.....	A las Tesorerias municipales, por alimentos de reos.....
	Idem por pagos indebidos.....	A donativos para el pago de la deuda Norte-Americana.....	A donativos para el pago de la deuda Norte-Americana.....
	Multas impuestas á administradores de Rentas.....		
	25 p. de contribucion federal.....		
	Derechos municipales.....		
	Alimentos de reos.....		
	Colegiaturas del Instituto Literario.....		
	Herencias transversales del idem.....		
	Mandas forzosas de idem.....		
	Réditos del idem idem.....		
	Colegiaturas del Hospitio.....		
	Herencias directas y transversales del idem.....		
	Multas para el idem.....		
	Réditos del idem.....		
	Bienes mostrencos.....		
	Segundos derechos para aprehensores y denunciadores.....		
	Donativos para el pago de la deuda Norte-Americana.....		
	Depósitos judiciales.....		
Id. por alcances.	Por el 25 p. de contribucion federal.....		
	Por derechos municipales.....		
	Por idem del Hospitio.....		
Suma.....	276,835 81		
		Suma.....	276,835 81
		Toluca, Enero 18 de 1879.—S. PAVON.	
		Suma..... 276,835 81	

AÑO DE MEXICO.

Número 4.

vendido del 1º de Julio al 31 de Diciembre de 1878.

Ramos.	Texcoco.	Tlalpantla.	Toluca.	Villa del Valle.	Zumpango.	Sumas parciales.	TOTALES.
Alcabalas.....	592 89	584 91	9,262 29	1,429 96	482 51	21,534 65	
	1,423 08	2,082 80	2,252 49	304 19	541 66	17,087 44	
	1,597 72	418 70	2,329 26	47 12	1,014 72	5,148 30	
	23 40	1,265 88	349 18	" 3 53	298 88	7,101 70	
	153 17	373 71	189 19	" 1 35	130 10	304 78	
	87 94	214 89	1,689 63	501 30	130 10	4,577 44	
	"	"	920 16	346 90	62 23	2,944 75	
	"	"	"	"	"	269 00	
	"	"	"	"	"	8 46	58,976 52
Especiales.....	54 94	138 90	1,112 92	152 97	67 20	2,225 67	
	323 28	"	3,660 92	101 43	65 15	2,463 78	
	72 32	"	2,387 85	117 65	73 80	15,833 22	
	"	"	225 00	"	"	3,312 46	
Contribuciones rientes.....	8,708 91	7,190 18	19,424 21	2,329 94	4,036 21	94,570 06	
	407 82	261 79	1,299 65	132 40	254 38	5,245 48	
	153 50	194 50	515 62	95 33	113 03	2,676 57	102,492 11
Rezagos.....	90 50	"	18 00	128 47	"	545 78	
	650 57	867 64	3,515 91	442 93	376 41	13,328 73	
	75 89	129 66	346 63	63 54	149 93	1,957 26	16,002 24
Alcances.....	42 32	30 67	"	0 81	"	122 77	122 77
Periódico oficial	113 00	99 00	62 50	36 00	74 00	1,176 69	
	12 00	6 00	38 00	2 00	"	102 00	
	7 25	8 25	14 75	5 75	6 25	152 50	1,431 19
Ingresos sin honorario	"	"	13 46	"	"	56 86	
	"	200 00	3 00	"	112 30	312 30	
	"	"	"	"	"	3 32	
	"	"	"	"	"	30 00	402 48
Ramos agenos.....	3,605 50	3,524 86	13,562 92	1,648 63	1,943 12	52,133 72	
	482 72	756 82	6,680 82	858 90	340 88	14,525 33	
	208 00	322 27	105 74	"	"	446 23	
	5 62	"	220 50	205 85	106 00	3,593 63	
	2 00	"	"	"	"	137 31	
	6 72	"	"	1 00	"	19 00	
	4 73	"	36 00	"	"	2 39	
	"	"	"	"	"	121 94	
	"	"	"	17 00	"	684 11	
	"	"	475 00	"	"	158 77	
	"	"	"	"	"	40 90	
	"	"	"	"	"	546 00	
	5 76	"	106 55	32 57	64 00	642 94	
	"	"	"	66 83	27 54	94 37	
	"	"	"	"	"	"	73,146 64
Idem por alcances de cuentas.....	7 68	5 94	"	0 18	"	39 56	
	0 70	1 07	"	0 20	"	9 72	
	2 45	"	"	"	"	2 45	51 73
	18,922 38	18,678 44	70,815 15	9,073 38	10,341 65		276,835 81



Tenancingo.	Tenango.	Texcoco.	Tlalnepantla.	Toluca.	Villa del Valle.	Zumpango.	Sumas parciales.	TOTALES.
957 18	672 43	1,021 91	1,017 48	"	900 36	912 34	13,001 34	
1,248 36	957 60	1,601 82	1,265 65	"	1,248 36	1,245 31	16,427 40	
379 04	448 48	528 97	528 96	"	425 52	528 98	6,128 76	
3,075 68	3,085 22	1,810 89	2,048 92	"	120 00	40 00	16,130 72	51,688 22
							46 50	
2,084 49	2,613 89	2,154 79	2,133 69	8,876 60	1,412 35	1,370 75	37,060 55	
" 3 55	176 96	" 5 65	" 4 95	" 3 82	" 1 88	" 3 70	219 78	37,386 69
	4 70						59 86	
							76 88	
		78 65	400 00	"	60 00	30 00	836 25	
13 50		"	0 97	14 75	5 75	"	49 47	
3 12	6 49	"	"	"	"	"	50 06	
		1,225 00	1,027 50	"	"	"	3,166 25	
				"	"	"	5 00	
				"	"	"	81 26	
		240 00	150 00	"	240 00	"	930 00	
		100 00	"	"	"	"	100 00	
		16 20	"	"	"	"	16 20	5,311 37
2,009 36	1,955 37	3,612 98	3,530 80	13,562 92	1,648 81	1,943 12	51,180 83	
549 55	553 71	483 42	757 89	6,680 82	859 10	340 88	14,535 05	
243 20	411 00	215 62	322 29	220 50	206 85	106 00	3,974 23	
37 02	234 64	13 90	"	36 00	17 00	"	570 52	
"	"	"	"	"	"	"	235 52	
"	"	"	"	"	"	"	1 00	
"	96 31	"	"	105 74	"	"	446 23	
"	"	"	"	137 97	"	"	168 89	
"	"	"	"	"	66 83	27 54	94 37	
67 27	89 14	5 76	"	106 55	32 57	64 00	623 69	71,830 33
391 11	4,961 28	5,806 82	5,439 34	41,069 48	1,828 00	3,729 03	110,619 20	110,619 20
11,062 43	16,267 22	18,922 38	18,678 44	70,815 15	9,073 38	10,341 65		276,835 81

Número 5.

CONTADURIA GENERAL DEL ESTADO DE MEXICO.

Cuadro de valores de los productos que debe tener el Erario del Estado en el undécimo año fiscal, de 1º de Julio de 1878 á 30 de Junio de 1879, por los ingresos decretados para el mismo y los rezagos pendientes de cobro en los años anteriores; con expresion de lo recaudado en el primer semestre y lo que queda por recaudar en el segundo.

Administraciones.	Valor de los impuestos corrientes.						Valor de rezagos pendientes.						TOTALES.
	Alcabala.	Traslacion de dominio.	Plata y oro.	Predial.	Personal.	Carridas de toros.	Total.	Alcabala.	Traslacion de dominio.	Predial.	Personal.	Total.	
Quantitlan	10,866 00	3,000 75	400 00	16,332 85	2,109 71	71	32,309 31	227 03	2,456 54	1,503 79	4,187 36	36,496 67	
Chalco	10,800 00	4,500 00	400 00	23,892 97	1,660 26	26	40,853 23	274 26	11,638 22	6,593 42	18,505 90	59,359 13	
Ixtlahuaca	3,500 00	3,500 00	400 00	19,376 29	788 88	29	27,565 17	37 70	567 37	54 17	621 54	28,186 71	
Jilotepec	4,205 00	660 00	400 00	12,013 71	753 04	71	17,631 75	37 70	6,104 69	2,738 71	8,909 20	26,540 95	
Lerma	3,350 08	372 98	400 00	11,996 00	305 80	80	16,024 86	159 32	5,073 13	1,382 56	6,456 69	22,701 60	
Otumba	3,757 35	2,610 87	400 00	18,294 61	487 44	61	25,180 27	159 32	2,773 13	3,457 34	6,230 47	31,410 74	
Sultepec	3,017 74	177 08	4,730 00	1,084 80	1,084 80	80	11,580 22	165 09	1,032 55	373 40	1,425 95	13,006 17	
Tejupico	5,046 97	900 00	400 00	3,964 43	469 44	44	10,380 84	165 09	12,358 57	75 58	241 87	10,622 71	
Tenancingo	4,803 32	700 44	400 00	9,105 63	851 89	200 00	15,661 28	174 32	1,004 80	282 42	1,478 10	21,282 86	
Tenango	6,305 88	5,000 00	400 00	7,447 42	951 46	100 00	19,304 76	192 80	1,883 88	1,486 33	3,563 01	32,832 33	
Tlalnepantla	7,712 88	646 56	400 00	19,744 80	1,165 08	80	29,269 32	54 26	5,916 67	2,247 43	8,164 10	38,964 49	
Toluca	8,691 12	277 80	400 00	20,622 71	1,208 76	26	30,800 39	54 26	7,857 12	1,030 39	9,622 93	105,144 19	
Villa del Valle	39,000 00	5,000 00	400 00	47,087 82	4,033 44	400 00	95,521 26	82 92	1,455 09	670 11	2,125 20	13,988 66	
Zumpango	5,281 00	225 00	400 00	5,839 42	515 04	42	11,863 46	82 92	1,172 00	3,295 88	4,550 80	17,411 39	
Zumpango	2,718 72	130 00	400 00	8,679 63	1,332 24	63	12,860 59	82 92	1,172 00	3,295 88	4,550 80	17,411 39	
Sumas	119,089 06	27,701 48	5,130 00	226,968 89	17,717 28	700 00	397,306 71	1,367 70	61,314 30	29,053 33	92,523 54	489,830 25	
Recaudado del 1º de Julio al 31 de Diciembre de 1878	64,514 65	15,833 22	2,463 78	94,570 06	5,245 48	375 00	183,002 19	545 78	13,928 73	1,957 26	16,002 24	199,004 43	
Queda por recaudar	54,574 41	11,868 26	2,666 22	132,398 83	12,471 80	325 00	214,304 52	821 92	47,386 57	27,096 07	76,521 30	290,825 82	

NOTA.—Además del total de 199,004 ps. 43 cvos. que figura por ingresos en este Cuadro, se cobraron por multas á causantes morosos, 2,676 ps. 57 cvos.; por alcances de ramos propios, 122 ps. 77 cvos.; por alcances de ramos agenos, 51 ps. 73 cvos.; por peritico, 1,431 ps. 19 cvos.; por ingreso sin honorario, 402 ps. 48 cvos.; y por ramos agenos 73,146 ps. 64 cvos. que hacen la suma de 276,835 ps. 81 cvos. á que asciende el importe de la recaudacion en el primer semestre del undécimo año económico fiscal.

Toluca, Enero 18 de 1879.—S. PAVON.

UNIVERSIDAD AUTÓNOMA DE BUENOS AIRES
DIRECCIÓN GENERAL DE BIBLIOTECAS

Administraciones.	Recaudación en el primer semestre del año económico de 1877 & 1878.			Recaudación en el primer semestre del año económico de 1878 & 1879.			Ingreso de 1878 & 1879.			Ejercicio de 1878 & 1879.			Líquido de 1878 & 1879.		
	Ingreso.	Honorario.	Parto por ciento que correspondió.	Ingreso.	Honorario.	Parto por ciento que correspondió.	Amonó.	Basó.	Amonó.	Basó.	Amonó.	Basó.	Amonó.	Basó.	
Cuautitlán	15,122 49	2,622 33	17,34	17,093 15	2,950 13	17,34	1,970 66	397 80	1,642 86	397 80	1,642 86	397 80	1,642 86		
Chalco	20,607 42	2,942 83	14,28	20,844 94	3,084 66	14,79	237 52	141 83	95 69	141 83	95 69	141 83	95 69		
Ixtlahuaca	12,032 26	2,170 12	18,01	14,614 97	2,634 77	18,03	2,562 72	464 65	2,098 07	464 65	2,098 07	464 65	2,098 07		
Jilotepec	12,964 05	2,930 29	22,60	8,809 25	1,980 11	22,48	6,829 14	4,154 80	950 18	4,154 80	950 18	4,154 80	950 18		
Lerma	7,790 27	1,607 32	20,63	7,671 46	1,581 21	20,68	6,090 26	118 81	26 11	118 81	26 11	118 81	26 11		
Orumba	13,503 97	1,986 07	14,71	11,508 89	1,695 58	14,73	9,813 31	1,992 08	290 49	1,992 08	290 49	1,992 08	290 49		
Saltepec	4,680 65	1,021 43	21,77	5,451 54	1,191 73	21,86	4,259 81	760 89	590 59	760 89	590 59	760 89	590 59		
Tejupulco	6,383 12	1,628 47	27,38	6,161 16	1,366 73	26,49	3,794 43	421 96	161 74	421 96	161 74	421 96	161 74		
Tenanchingo	7,169 34	1,812 78	25,28	8,156 03	2,088 04	25,60	6,067 99	986 49	275 26	986 49	275 26	986 49	275 26		
Tenango	7,442 34	1,838 56	24,70	11,934 80	2,795 55	23,42	9,139 25	4,492 46	956 99	4,492 46	956 99	4,492 46	956 99		
Texcoco	17,338 24	2,581 34	14,39	14,590 50	2,160 44	14,88	12,430 06	2,747 74	420 90	2,747 74	420 90	2,747 74	420 90		
Tlalnepanahua	14,679 05	2,166 15	14,76	13,867 48	2,188 64	15,78	11,678 84	811 57	22 49	811 57	22 49	811 57	22 49		
Toluca	57,837 35	10,432 61	18,04	49,627 62	8,880 42	17,89	40,747 26	8,209 73	1,552 19	8,209 73	1,552 19	8,209 73	1,552 19		
Villa del Valle	5,962 34	1,359 32	22,80	6,242 22	1,414 23	22,65	4,827 99	279 88	224 97	279 88	224 97	279 88	224 97		
Zumpango	7,777 86	1,404 67	18,06	7,747 81	1,374 45	17,74	6,373 36	30 05	0 17	30 05	0 17	30 05	0 17		
Sumas	210,520 94	38,404 20	18,24	203,321 82	37,386 69	18,39	165,935 13	11,290 62	8,599 05	18,489 74	2,414 23	3,431 83	8,599 05	15,080 57	

Toluca, Enero 18 de 1879.

S. Pacón.



Número 7.

CONTADURIA GENERAL DEL ESTADO DE MEXICO.

ESTADO que manifiesta las cuentas á recibir, las recibidas y por recibir en esta oficina en el año de 1878, así como las correspondientes á años anteriores.

CONTADURIA GENERAL DEL ESTADO DE MEXICO.

Número 6.

CUADRO COMPARATIVO de los ingresos totales, gastos de recaudación y productos líquidos por los ramos propios del Estado, cobrados en las Administraciones de rentas, en el primer semestre del décimo año fiscal de 1877 á 1878, con los habidos en el primer semestre del undécimo año de 1878 á 1879 y expresión del aumento y baja que tuvieron.

Administraciones.	Recaudación en el primer semestre del año económico de 1877 & 1878.			Recaudación en el primer semestre del año económico de 1878 & 1879.			Ingreso de 1878 & 1879.			Ejercicio de 1878 & 1879.			Líquido de 1878 & 1879.		
	Ingreso.	Honorario.	Parto por ciento que correspondió.	Ingreso.	Honorario.	Parto por ciento que correspondió.	Amonó.	Basó.	Amonó.	Basó.	Amonó.	Basó.	Amonó.	Basó.	
Cuautitlán	15,122 49	2,622 33	17,34	17,093 15	2,950 13	17,34	1,970 66	397 80	1,642 86	397 80	1,642 86	397 80	1,642 86		
Chalco	20,607 42	2,942 83	14,28	20,844 94	3,084 66	14,79	237 52	141 83	95 69	141 83	95 69	141 83	95 69		
Ixtlahuaca	12,032 26	2,170 12	18,01	14,614 97	2,634 77	18,03	2,562 72	464 65	2,098 07	464 65	2,098 07	464 65	2,098 07		
Jilotepec	12,964 05	2,930 29	22,60	8,809 25	1,980 11	22,48	6,829 14	4,154 80	950 18	4,154 80	950 18	4,154 80	950 18		
Lerma	7,790 27	1,607 32	20,63	7,671 46	1,581 21	20,68	6,090 26	118 81	26 11	118 81	26 11	118 81	26 11		
Orumba	13,503 97	1,986 07	14,71	11,508 89	1,695 58	14,73	9,813 31	1,992 08	290 49	1,992 08	290 49	1,992 08	290 49		
Saltepec	4,680 65	1,021 43	21,77	5,451 54	1,191 73	21,86	4,259 81	760 89	590 59	760 89	590 59	760 89	590 59		
Tejupulco	6,383 12	1,628 47	27,38	6,161 16	1,366 73	26,49	3,794 43	421 96	161 74	421 96	161 74	421 96	161 74		
Tenanchingo	7,169 34	1,812 78	25,28	8,156 03	2,088 04	25,60	6,067 99	986 49	275 26	986 49	275 26	986 49	275 26		
Tenango	7,442 34	1,838 56	24,70	11,934 80	2,795 55	23,42	9,139 25	4,492 46	956 99	4,492 46	956 99	4,492 46	956 99		
Texcoco	17,338 24	2,581 34	14,39	14,590 50	2,160 44	14,88	12,430 06	2,747 74	420 90	2,747 74	420 90	2,747 74	420 90		
Tlalnepanahua	14,679 05	2,166 15	14,76	13,867 48	2,188 64	15,78	11,678 84	811 57	22 49	811 57	22 49	811 57	22 49		
Toluca	57,837 35	10,432 61	18,04	49,627 62	8,880 42	17,89	40,747 26	8,209 73	1,552 19	8,209 73	1,552 19	8,209 73	1,552 19		
Villa del Valle	5,962 34	1,359 32	22,80	6,242 22	1,414 23	22,65	4,827 99	279 88	224 97	279 88	224 97	279 88	224 97		
Zumpango	7,777 86	1,404 67	18,06	7,747 81	1,374 45	17,74	6,373 36	30 05	0 17	30 05	0 17	30 05	0 17		
Sumas	210,520 94	38,404 20	18,24	203,321 82	37,386 69	18,39	165,935 13	11,290 62	8,599 05	18,489 74	2,414 23	3,431 83	8,599 05	15,080 57	

Toluca, Enero 18 de 1879.

S. Pacón.



Número 9.

CONTADURÍA GENERAL DEL ESTADO DE MÉXICO.

ESTADO que manifiesta los alcances deducidos por esta oficina á los Administradores de Rentas durante el año natural de 1878, con expresion de los cobrados, los que se encuentran en depósito, los levantados, los condonados y los pendientes de reintegro; con el resumen de los que corresponden á años anteriores.

DISTRITOS.	Valor de los alcances.	Cobrados.	Entorados en depósito.	Levantados.	Condonados por la H. Legislatura.	Pendientes de reintegro.
Chautitlán	39 14	25 27		717 01		39 14
Chalco	760 14					18 13
Ixtlahuaca	147 14					147 14
Jilotepec	63 05					63 05
Lerma	81 73	15 28				81 73
Orumba	15 28					38 10
Sultepec	38 10					96 56
Tejupulco	96 56	49 96				565 78
Tenango	615 74					68 53
Texcoco	88 53	118 62		7 57		37 83
Tlalnequanta	164 02	67 98		0 85		33 03
Toluca	71 36	1 88				121 24
Villa del Valle	121 24	2 43				36 85
Zumpango	38 23					50 90
Sumas	55	251 42		724 93		1,397 51
Por lo correspondiente á la época corrida de Abril de 71 á Diciembre de 1877	2,373 86	6,751 60	75 04	5,161 63	7,946 95	14,249 25
Totales	36,558 33	7,003 02	75 04	5,886 56	7,946 95	15,646 76

Toluca, Enero 18 de 1879.

Francisco S.



Contaduría General del Estado de México.

Número 8.

ESTADO que manifiesta las operaciones practicadas en esta oficina en el año natural de 1878, así como las que tuvieron lugar desde Abril de 1871 á Diciembre de 1877.

Distritos.	CUENTAS GLOSADAS Y CONDONADAS.			CUENTAS GLOSADAS Y EN TALAR.			CUENTAS GLOSADAS DE TOMADAS DEL ARCHIVO.			CUENTAS PENDIENTES DE GLOSA.			CUENTAS GLOSADAS DE GLOSA.			CUENTAS GLOSADAS DE GLOSA.			Idem en giro.						
	Administraciones de rentas por ramos propios.	Idem de idem de Instrucción pública.	Tesorerías municipales.	Administraciones de rentas por ramos propios.	Idem de Instrucción pública.	Tesorerías municipales.	Administraciones de rentas por ramos propios.	Tesorerías municipales.	Idem de Instrucción pública.	Otros establecimientos.	Administraciones de rentas por ramos propios.	Idem de Instrucción pública.	Tesorerías municipales.	Idem de Instrucción pública.	Otros establecimientos.	Pleitos de alcances expedidos.	Idem de alcances contestados.	Idem de reparos expedidos.		Idem de reparos contestados.	Comunicaciones recibidas.	Idem expedidas.	Expedientes formados.	Idem terminados.	
Chautitlán	5	1	1	10	6	48	1	148	88	88	11	24	29	2	31	2	96	188	27	96	27	1	26		
Chalco	5	1	1	6	11	74104	1	28	146	77	2	16	16	2	16	2	113	204	45	204	45	1	38		
Ixtlahuaca	2	2	2	9	49	40	2	50	77	23	1	15	15	2	25	3	39	217	27	217	27	2	25		
Jilotepec	2	2	2	10	10	54	1	28	99	28	1	11	11	1	20	5	47	140	140	33	3	33			
Lerma	2	2	2	11	11	30	1	51	63	9	9	11	11	1	13	5	69	82	12	82	12	2	12		
Orumba	2	2	2	7	8	30	1	36	44	1	1	13	13	1	13	3	76	124	17	124	17	2	17		
Sultepec	2	2	2	5	5	42	1	65	55	8	8	20	20	1	26	6	72	133	13	133	13	3	13		
Tejupulco	2	2	2	11	11	36	1	49	120	1	1	11	11	1	11	10	97	192	13	192	13	2	11		
Tenango	2	2	2	10	9	85	1	63	99	17	17	11	11	1	10	3	104	229	13	229	13	2	11		
Texcoco	2	2	2	6	6	70	1	66	66	39	39	2	2	2	14	4	87	144	21	144	21	6	30		
Tlalnequanta	2	2	2	11	11	85	1	77	66	39	39	1	1	1	14	4	104	229	13	229	13	2	11		
Toluca	2	2	2	10	10	36	1	77	66	39	39	2	2	2	14	4	87	144	21	144	21	6	30		
Villa del Valle	2	2	2	11	11	85	1	77	66	39	39	1	1	1	14	4	104	229	13	229	13	2	11		
Zumpango	2	2	2	10	10	36	1	77	66	39	39	2	2	2	14	4	87	144	21	144	21	6	30		
Sumas	12	4	4	126	246	389 429	31	870	1,334 120	227	57	293	75	1,630	2,652	396	54	342	342	54	342	54	342		
Lo correspondiente de Abril de 71 á Diciembre de 1877	487	34 14	4 209	732	55 3,211	1,790 39	31	176 2,332	2,676 136	1,358 765	1,222 860	12,157	14,962	2,685 432	2,263										
TOTALES	499	34 18	8 209	858	55 3,457	1,790 39	31	176 3,202	3,910 256	1,535 822	1,515 935	13,787	17,614	3,081 476	2,605										

Toluca, Enero 18 de 1879.

S. Pavon.

CONCORDIA GENERAL DEL ESTADO DE MEXICO,

Numero 10.

Estado que manifiesta los alcances deudas por este Organismo de las Cuarenta Municipales y de Chihuahua. Quiénes que se manifiestan y continúan en el año natural de 1930, con explicación de las cobradas, las sembradas y las pendientes de siempre, así como las que pertenecen a otras anticuadas.

Municipalidades.	Deducciones por fondos municipales.	Deducciones por fondos municipales.	Deducciones por fondos municipales.	Deducciones por fondos municipales.	Deducciones por fondos municipales.	Deducciones por fondos municipales.	Deducciones por fondos municipales.	Deducciones por fondos municipales.
Chihuahua.....	3 51	10 56	14 07					14 07
Atlixco.....		23 44	23 44					23 44
Tehuacan.....		16 65	16 65					16 65
Chihuahua.....		6 94	6 94					6 94
San Miguel.....		5 80	5 80					5 80
Tehuacan.....		11 26	11 26					11 26
Teoloyucan.....		11 21	11 21					11 21
Coyotepec.....	0 72	7 01	7 73					7 73
Chalco.....	36 15	0 61	36 76					36 76
Tehuacan.....	1 50	16 60	16 60					16 60
Ametzac.....	1 68		1 68					1 68
Ozumba.....	3 25	12 55	15 80					15 80
Juchitepec.....		2 85	2 85					2 85
Ixtapalapa.....	116 05	0 25	116 30					116 30
Chihuahua.....		5 00	5 00					5 00
Tehuacan.....	8 68	7 96	16 64					16 64
Ayapango.....	0 96	1 10	1 10					1 10
Tepehualtlan.....	5 33	10 08	15 41					15 41
San Felipe.....	6 01		6 01					6 01
Tehuacan.....		6 92	6 92					6 92
Alfaro.....	183 84	155 83	339 67					339 67

DISTRITOS.	Municipalidades.	Deducciones por fondos municipales.	Valor de los alcances.	Cobrados por fondos municipales.	Cobrados por fondos de la instrucción pública.	Levantedos por fondos de instrucción pública.	Levantedos por fondos municipales.	Totales de alcances levantados.	Pendientes por fondos de instrucción pública.	Pendientes por fondos municipales.
Ixtlahuaca.....	Del frente.....	183 84	155 83	339 67					339 67	
	Atzaculco.....	1 55		1 55					1 55	
	Jiquipico.....	6 04	0 84	6 88					6 88	
	Jilotepec.....	10 02		10 02					10 02	
Jilotepec.....	Atzaculco.....	4 36		4 36					4 36	
	Acambay.....	5 23		5 23					5 23	
	Morelos.....	0 16		0 16					0 16	
	Soyantiquilpan.....	6 26		6 26					6 26	
	Timilpan.....	0 43		0 43					0 43	
	Aculco.....	4 92		4 92					4 92	
	Chapa de Mota.....	5 09	4 23	9 32					9 32	
	Villa del Carbon.....	23 61	2 21	25 82					25 82	
	Otumba.....	0 34	14 29	14 32					14 32	
	Azapuxco.....	0 06		0 06					0 06	
	Nopaltepec.....	0 29		0 29					0 29	
Otumba.....	Teacalco.....	0 84	3 01	3 85					3 85	
	Reforma.....	28 34		28 34					28 34	
	Sultepec.....		48 04	48 04					48 04	
	Almoloya.....		51 56	51 56					51 56	
	Zacualpan.....		88 39	88 39					88 39	
	Texcaltlán.....	1 43	28 54	29 97					29 97	
	Tequesquipan.....	1 10		1 10					1 10	
	Amatepec.....	27 77		27 77					27 77	
	Tehuacan.....		49 04	49 04					49 04	
	Malinalco.....	4 39	59 50	63 89					63 89	
	Villa Guerrero.....	0 18	20 74	20 92					20 92	
	Ixtapan.....		32 54	32 54					32 54	
	Tonalco.....	2 26	21 38	23 64					23 64	
A la vuelta.....	820 57	581 18	901 75					901 75		

DISTRITOS.	Municipalidades.	De la vuelta.	DISTRITOS.											
			Deducciones por fondos de instrucción pública.	Valor de los débitos.	Cobros por fondos de instrucción pública.	Cobros por fondos de instrucción pública.	Remanentes por fondos de instrucción pública.	Remanentes por fondos de instrucción pública.	Remanentes por fondos de instrucción pública.	Remanentes por fondos de instrucción pública.	Remanentes por fondos de instrucción pública.	Remanentes por fondos de instrucción pública.	Remanentes por fondos de instrucción pública.	
Texcoco	De la vuelta	320 57	381 18	901 75	62 82	4 46	67 28	31 95	10 00	41 95	1,223 77	600 90	901 75	
Chiantla		2 83	9 16	11 99									11 99	
Chimalhuacán		0 13	1 02	0 13									0 13	
Atenco		1 50	1 50	1 50									1 50	
Papalotla		1 29	1 29	1 29									1 29	
Tezoyuca		0 22	7 97	7 97									7 97	
Chicoloapan		0 22	0 22	0 22									0 22	
Magdalena		13 81	18 85	32 66									32 66	
Tlalnepantla			2 56	2 56									2 56	
Nauacapan			0 34	0 34									0 34	
Montebajo			0 10	0 10									0 10	
Zanagosa			22 40	22 40									22 40	
Ecatepec			0 15	0 15									0 15	
Zinacantan			67 38	67 38									67 38	
Toluca														
Sumas		340 35	716 70	1,057 05	62 82	4 46	67 28	31 95	10 00	41 95	1,223 77	600 90	1,057 05	
Corresponden á años anteriores		1,317 88	616 02	1,933 90	62 82	4 46	67 28	31 95	10 00	41 95	1,223 77	600 90	1,824 67	
Totales		1,658 23	1,332 72	2,990 95	62 82	4 46	67 28	31 95	10 00	41 95	1,223 77	600 90	2,881 72	

Toluca, Enero 18 de 1879.

S. PARRON.

JUSTICIA, INSTRUCCION PUBLICA Y BENEFICENCIA.

JUSTICIA.

Los Tribunales del Estado, han funcionado con entera regularidad, administrando la justicia conforme á las leyes.

La reforma votada por la H. Legislatura, con arreglo á los preceptos constitucionales, relativa al nombramiento y fuero constitucional de los Jueces de primera instancia, ha venido á desarrollar el principio democrático, que rige la formacion del Poder Judicial; á dar á éste mayor independencia y dignidad, en el desempeño de sus elevadas funciones; y á aumentar al mismo tiempo la responsabilidad de los Magistrados, dando de este modo una garantía mas á la sociedad, de pronta y recta justicia.

Las noticias que siguen, muestran la actividad de las autoridades, en la persecucion y castigo de los criminales, y manifiestan, que el número de estos no es considerable, si se considera la gran poblacion del Estado, el gran número de transeuntes que atraviesan constantemente su territorio, y la situacion general de la República; siendo de notar que el número de delitos graves, es muy reducido, no habiendo ninguno que verdaderamente pueda calificarse de atroz.

Número 1.

ESTADO que manifiesta el número de causas que han sido despachadas en definitiva por el Tribunal Superior de Justicia en todo el año de 1878.

DISTRITOS.	PRIMERA SALA.												SEGUNDA SALA.												Total general.		
	Enero.	Febrero.	Marzo.	Abril.	Mayo.	Junio.	Julio.	Agosto.	Setiembre.	Octubre.	Noviembre.	Diciembre.	Total.	Enero.	Febrero.	Marzo.	Abril.	Mayo.	Junio.	Julio.	Agosto.	Setiembre.	Octubre.	Noviembre.		Diciembre.	Total.
Cuautitlán	2	6	3	3	4	3	5	3	1	4	2	3	36	1	2	4	3	3	3	2	3	3	4	4	1	32	68
Chalco	6	7	1	3	7	4	3	3	5	2	3	3	44	1	4	2	3	3	1	4	5	7	1	4	5	40	84
Ixtlahuaca	1	1	4	3	5	1	2	6	5	2	2	4	36	2	1	2	3	3	3	4	5	4	2	5	4	38	74
Jilotepec	1	1	3	2	2	1	1	1	2	1	1	1	13	1	1	1	1	1	1	1	1	1	1	1	1	6	19
Lerma	3	1	4	2	9	3	6	4	5	4	3	1	45	4	3	1	2	4	8	5	8	2	4	3	4	7	53
Morelos	3	1	2	2	5	1	1	1	1	1	2	3	18	3	3	1	2	3	3	3	2	3	3	3	2	14	32
Sultepec	3	1	1	1	7	2	1	3	2	2	2	2	24	1	1	1	1	1	3	4	3	3	3	2	2	31	55
Toluca 1°	11	13	21	8	15	10	10	7	5	12	7	10	129	7	8	5	12	10	5	5	9	6	7	5	8	86	215
Idem 2°	5	8	12	1	13	7	9	12	5	5	1	9	86	8	8	5	13	18	2	12	17	15	3	9	13	123	209
Texcoco	2	2	10	1	4	5	3	3	3	7	7	7	44	9	2	5	5	3	2	7	5	5	1	4	3	51	95
Tenango	5	3	3	5	12	8	9	7	8	9	7	8	84	2	1	1	5	15	1	9	9	8	6	12	3	72	156
Tenancingo	3	1	5	1	17	5	7	7	3	4	8	5	66	6	12	3	11	1	5	7	1	2	6	4	5	59	125
Tlalnepantla	5	2	3	1	3	3	1	2	3	7	2	3	32	2	2	3	2	4	5	6	4	2	6	1	37	69	
Tejupilco	2	2	5	3	3	1	2	1	2	2	1	2	21	2	1	1	3	2	2	1	1	3	2	2	2	21	42
Villa del Valle	3	2	2	6	8	8	8	4	11	3	5	7	77	2	6	12	6	3	6	9	11	5	14	6	8	80	157
Zumpango	7	6	9	9	4	2	3	4	2	1	4	7	47	3	4	4	5	4	2	4	9	1	1	1	1	39	86
Sumas	52	58	92	30	123	70	71	66	60	69	51	60	802	48	55	41	81	97	31	79	94	72	40	88	56	782	1,584

Toluca, Febrero de 1879.

Francisco López

DELITOS.	DISTRITOS.										TOTAL.								
	Quantitán.	Chalco.	Extlahuacán.	Jilotepec.	Lerma.	Morelos.	Sultepec.	1.º	2.º	Tenango.									
Asalto.....	4			1	6	6		8	3	9	1	1	10	5	4	2	5	1	8
Asalto y robo.....																			
Asalto, robo y homicidio.....																			
Asalto, robo y homicidio.....	4		6	5	5	2	1	3	1	5	3	2	1	4	1	5	3	2	1
Adulterio.....																			
Abigarrato.....																			
Abuso de autoridad.....		2	1		1	1	1	3	5	3	2	1	1	4	2	2	2	1	1
Abuso de confianza.....																			
Atentado contra el pudor.....																			
Amenaza.....																			
Averiguacion de delitos.....		41		4	1	1	1	1	1	1	1	1	6	11	24	1	1	1	1
Allanamiento.....																			
Comato de varios delitos.....		2	1	4	2	1	1	8	1	8	1	1	2	3	3	2	2	2	2
Complotidad en varios delitos.....																			
Calumnia.....																			
Destruccion de aceductos.....																			
Despojo.....																			
Desobediencia.....																			
Estupro.....																			
Estupro y fuerza.....																			
Estupro y fuerza.....																			
Excesos.....																			
Escandalo.....																			
Fuerza.....																			
Al frente.....	9	55	11	17	18	17	5	25	26	37	18	37	40	52	18	8			393

CUADRO ESTADISTICO que manifiesta el número y clasificacion de los delitos de que han conocido los Jueces de primera instancia del Estado, en todo el año de 1878. Número 2.

DELITOS.	DISTRITOS.										TOTAL.									
	Quantitán.	Chalco.	Extlahuacán.	Jilotepec.	Lerma.	Morelos.	Sultepec.	1.º	2.º	Tenango.										
Fuga de reos.....																				
Falsas señas.....																				
Falsas señas.....																				
Falsas señas.....																				
Falsedad.....																				
Falsificacion.....																				
Fama pública.....																				
Feticion.....																				
Heridas.....																				
Homicidio.....																				
Hurto.....																				
Infanticidio.....																				
Incesto.....																				
Incontinencia.....																				
Inhumacion clandestina.....																				
Injurias.....																				
Incendio.....																				
Muertes accidentales.....																				
Omission punible.....																				
Prevaricato.....																				
Peculado.....																				
Portacion de arma prohibida.....																				
Perturbacion de la paz doméstica.....																				
Robo.....																				
Robo y heridas.....																				
Robo con abuso de confianza.....																				
Robo y violacion.....																				
Riña.....																				
Riña y heridas.....																				
Del frente.....	75	297	90	98	99	167	106	352	313	387	165	297	208	196	237	109			3,191	

A la vuelta.

DELITOS.	DISTRITOS.										TOTALES.						
	Cuantitlán.	Chalco.	Ixtlahuaca.	Jilotepec.	Lerma.	Morelos.	Sultepec.	1. ^o	2. ^o	Tenango.		Tenancingo.	Texcoco.	Tlalnepantla.	Tejupilco.	Villa del Valle.	Zumpango.
De la vuelta.....	75	297	90	93	99	167	106	352	313	387	165	297	208	196	237	109	3,191
Rapto y estupro.....	1	7	2	3	4	1	2	6	4	4	6	6	2	2	2	2	35
Receptacion.....	4	7	1	1	1	1	1	6	1	2	1	4	2	1	1	1	11
Responsabilidad.....	1	1	1	1	1	1	1	1	1	1	1	1	1	1	1	1	11
Resistencia á la autoridad.....	1	1	1	1	1	1	1	1	1	1	1	1	1	1	1	1	12
Suicidio.....	1	1	1	1	1	1	1	1	1	1	1	1	1	1	1	1	12
Sospechas de varios delitos.....	3	1	1	1	2	17	1	1	1	1	1	1	1	1	1	1	63
Uxoricidio.....	1	1	1	1	1	1	1	1	1	1	1	1	1	1	1	1	12
Usurpacion.....	1	1	1	1	1	1	1	1	1	1	1	1	1	1	1	1	12
Ultrajes.....	1	1	1	1	1	1	1	1	1	1	1	1	1	1	1	1	12
Violacion.....	1	1	1	1	1	1	1	1	1	1	1	1	1	1	1	1	12
Violacion de correspondencia.....	1	1	1	1	1	1	1	1	1	1	1	1	1	1	1	1	12
Vagancia.....	1	1	1	1	1	1	1	1	1	1	1	1	1	1	1	1	12
Sumas.....	84	316	98	106	108	187	108	363	323	406	184	310	228	215	247	111	3,394

Toluca, Febrero de 1879.
Francisco Lopez.

Número 3.
ESTADO que manifiesta el número de causas criminales y expedientes civiles concluidos y archivados, en revision en el Tribunal Superior de Justicia, en giro en los Juzgados de 1ª instancia, reservados y de los que han sido remitidos á otras oficinas; expresando tambien el número de testamentarias en que está interesada la Instruccion pública.

	CAUSAS CRIMINALES						EXPEDIENTES CIVILES.						TESTAMENTARIAS E INTERESADAS.	
	Archivadas.	En revision.	En giro.	Reservadas.	Pasaron á otras oficinas.	TOTAL.	Concluidos.	En revision.	En giro.	Reservados.	Pasaron á otras oficinas.	TOTAL.	Testamentarias.	Interesadas.
Cuantitlán.....	41	7	6	25	6	85	19	1	11	13	4	47	3	5
Chalco.....	108	26	140	28	14	316	64	1	66	115	1	246	13	2
Ixtlahuaca.....	50	5	32	3	6	96	19	1	13	1	1	34	4	2
Jilotepec.....	14	12	60	14	6	106	4	1	17	3	1	24	12	2
Lerma.....	52	11	13	17	15	108	15	1	10	1	1	25	10	3
Morelos.....	29	17	68	69	4	187	7	1	18	8	4	37	10	1
Sultepec.....	33	18	49	12	2	108	4	1	12	2	2	18	2	3
Toluca 1. ^o	227	26	22	78	10	363	19	4	68	30	1	121	4	1
Idem 2. ^o	192	29	23	64	15	323	6	1	21	1	1	27	4	1
Tenango.....	144	54	112	82	14	406	26	2	53	52	4	137	16	1
Tenancingo.....	72	17	46	47	2	184	1	12	1	4	1	17	1	1
Texcoco.....	97	26	50	83	54	310	11	1	70	1	1	82	18	31
Tlalnepantla.....	28	22	79	89	12	230	24	1	44	1	1	68	4	7
Tejupilco.....	31	9	115	48	12	215	16	1	10	31	1	57	4	7
Villa del Valle.....	146	22	51	14	14	247	3	1	15	1	1	18	14	1
Zumpango.....	52	7	26	23	3	111	2	1	1	1	1	23	1	1
Sumas.....	1,316	302	892	696	189	3,395	240	20	428	274	19	981	112	56

Toluca, Febrero 20 de 1879.
Francisco Lopez.

Número 4.
ESTADO que manifiesta el número de reos existentes en las cárceles del Estado el día 31 de Diciembre del año de 1878, con expresion de los que han cursado en la escuela de la cárcel.

	Hombres.						Mugeres.					
	SENTENCIADOS.						A prision.	En giro.	TOTAL.			
Número de reos que han cursado en la escuela de la cárcel.	A muerte.	A presidio.	A prision.	A obras pd. bilicas.	En revision en el Tribunal.	En giro en el Juzgado.				En detencion.		
Cuantitlán.....	34	11	8	16	35	1	1	1				
Chalco.....	2	47	78	127	2	6	8	8				
Ixtlahuaca.....	30	11	5	21	37	3	3	3				
Jilotepec.....	101	3	2	21	26	1	2	3				
Lerma.....	22	9	7	13	32	1	2	3				
Morelos.....	21	14	46	60	2	2	2	2				
Sultepec.....	97	6	6	8	26	3	3	3				
Toluca.....	400	4	59	10	93	4	4	4				
Tenango.....	38	26	14	14	81	2	2	4				
Tenancingo.....	70	6	2	34	97	2	2	2				
Texcoco.....	50	8	6	11	71	1	1	2				
Tlalnepantla.....	100	2	10	5	102	1	2	2				
Tejupilco.....	195	9	28	60	37	1	1	1				
Villa del Valle.....	150	5	21	22	24	6	78	1				
Zumpango.....	367	7	3	1	30	1	1	1				
Sumas.....	1,675	17	43	97	109	96	446	24	932	6	30	36

Toluca, Febrero 20 de 1879.
Francisco Lopez.

INSTRUCCION PUBLICA.

El Ejecutivo tiene la satisfaccion de haber alcanzado notables adelantos, en el desarrollo de la enseñanza pública, en todos sus ramos.

Las escuelas primarias han sido mejoradas en sus locales y útiles, procurándose hasta donde ha sido posible, el que su direccion esté á cargo de profesores titulados, de reconocida instruccion y moralidad. El año anterior contaba el Estado, *novecientas ochenta y siete escuelas*, y en el presente tiene derramadas convenientemente, en toda la extension de su territorio, *mil cincuenta*, lo que dá un aumento, durante la administracion actual, de mas de *trescientos* establecimientos de enseñanza.

Los fondos de instruccion pública satisfacen las necesidades mas imperiosas, y seguirán mejorando, pues, el Ejecutivo tiene el mayor empeño, en regularizar mas todavia, el cobro del impuesto relativo, á fin de seguir fomentando como es debido, la instruccion del pueblo.

El Instituto Literario continúa satisfaciendo las necesidades del Estado. A las cátedras, mejoradas y aumentadas en el año pasado, hay que agregar la de telegrafía, que cursan tambien los alumnos del Hospicio. El personal de profesores sigue dando muestras de instruccion y celo, en el cumplimiento de sus delicados deberes. Los recursos del establecimiento mejoran cada día, y se van cubriendo los adeudos antiguos con la regularidad posible.

Varios establecimientos particulares reciben auxilios del Gobierno, especialmente los fundados por sociedades de artesanos.

Los estados adjuntos presentan detalladamente, la situacion en que se encuentra el importante ramo de que se trata.

DIRECCIÓN GENERAL DE BIBLIOTECAS

Número 1.
Estado que manifiesta el número de escuelas primarias y secundarias de ambos sexos que han estado abiertas en el Estado durante el año de 1878, con expresion de las sostenidas por los fondos públicos y los particulares, así como del número de alumnos que han concurrido á ellas, locales propios de los Ayuntamientos y profesores titulados.

DISTRITOS.	ESCUELAS PRIMARIAS.										ESCUELAS SECUNDARIAS.									
	PÚBLICAS.		PARTICULARES.		TOTAL.		PÚBLICAS.		PARTICULARES.		TOTAL.		PÚBLICAS.		PARTICULARES.		TOTAL.			
	De niños.	De niñas.	De niños.	De niñas.	Escuelas.	Alumnos.	De niños.	De niñas.	Escuelas.	Alumnos.	De niños.	De niñas.	Escuelas.	Alumnos.	De niños.	De niñas.	Escuelas.	Alumnos.		
Cuautitlán.....	8	376	1	80	9	1	9	1	1	456	9	456	9	456	9	456	9	456		
Tultitlán.....	9	465	1	112	10	2	10	2	2	577	10	577	10	577	10	577	10	577		
Tepotzotlán.....	6	218	1	90	7	2	7	2	2	308	7	308	7	308	7	308	7	308		
Huehuetoca.....	5	220	1	60	6	3	6	3	3	280	6	280	6	280	6	280	6	280		
Tultepec.....	2	130	1	102	3	3	3	3	3	232	3	232	3	232	3	232	3	232		
San Miguel*.....	3	162	1	45	4	1	4	1	1	207	4	207	4	207	4	207	4	207		
Teoloyucan.....	6	170	1	24	2	2	2	2	2	194	2	194	2	194	2	194	2	194		
Coyotepec.....	1	40	1	30	1	1	1	1	1	70	1	70	1	70	1	70	1	70		
Sumas.....	40	1,781	8	543	34	2	34	2	2	2,324	48	2,324	48	2,324	48	2,324	48	2,324		
Chalco.....	6	205	1	32	6	2	6	2	2	305	10	305	10	305	10	305	10	305		
Tlalmanalco.....	5	121	5	79	5	5	5	5	3	68	14	68	14	68	14	68	14	68		
Amecameca.....	7	217	1	57	7	2	7	2	2	274	8	274	8	274	8	274	8	274		
Ozumba.....	4	279	1	130	4	4	4	4	2	409	5	409	5	409	5	409	5	409		
Juchitepec.....	2	150	1	100	1	1	1	1	2	250	3	250	3	250	3	250	3	250		
Ayotzingo.....	4	225	2	99	5	1	5	1	1	324	6	324	6	324	6	324	6	324		
Ixtapalmea.....	7	346	1	30	8	5	8	5	1	376	8	376	8	376	8	376	8	376		
Chautzingo.....	5	226	1	25	5	2	5	2	2	251	6	251	6	251	6	251	6	251		
Cocotitlán.....	2	81	1	25	2	2	2	2	1	106	3	106	3	106	3	106	3	106		
A la vuelta.....	42	1,850	13	552	43	7	43	7	2	163	63	163	63	163	63	163	63	163		

* Los municipios van con letra bastardilla.

DISTRITOS.	Municipalidades y Municipios.	ESCUELAS PRIMARIAS.										ESCUELAS SECUNDARIAS.								
		PÚBLICAS.					PARTICULARES.					PÚBLICAS.		PARTICULARES.		TOTAL.				
		Número de escuelas.	Número de alumnos.	Número de escuelas.	Número de alumnas.	Locales propios de los Ayuntamientos.	Profesores titulados.	Número de escuelas.	Número de alumnos.	Número de escuelas.	Número de alumnas.	Número de escuelas.	Número de alumnas.	Número de escuelas.	Número de alumnos.	Número de escuelas.	Número de alumnas.	Número de escuelas.	Número de alumnos.	
Chalco	De la vuelta	42	1,850	13	552	48	7	2	82	6	163	63	2,647							
	Tehuacan	2	106	1	64	2	1					3	170							
	Tehuacan	2	66	1	45	4	1					4	111							
	Tehuacan	3	226	1	118	4	1					4	344							
	Tehuacan	3	130	1	30	4						4	160							
	Tehuacan	3	138	1	25	1						3	163							
	Tehuacan	4	198			4						4	198							
	Sumas	60	2,714	17	834	62	10	2	82	6	163	85	3,793							
	Ixtlahuaca	Ixtlahuaca	13	440	1	60	2					14	500							
		San Felipe	17	507	1	47	2					18	554							
		El Oro	6	218	1	44	2					7	262							
		Temascalcingo	9	376	1	88	2					10	464							
		Atzacotal	9	400	1	100	2					10	500							
		Atzacotal	9	583	1	193	2					13	776							
		Jiquipileo	10	269	1	40	1					11	309							
Sumas		74	2,793	9	572	11					83	3,365								
Jilotepec		Jilotepec	13	436	1	90	2	1	1	13		15	539							
		Polotlán	4	151	1	51	1					5	202							
		Acuelco	5	227	2	120	2		2	35		9	382							
		Acambay	14	363	1	15	2					14	363							
		San Bartolomé	8	241	1	15	1					9	250							
		Villa del Carbon	7	300	1	34	2					8	334							
		Chapa de Mota	8	184	1	17	1					9	201							
	Soyuquiquipán	5	210	1	89	1					6	290								
	Tehuacan	4	135	1	16	1					5	151								
	Sumas	68	2,247	9	423	12	1	3	48		80	2,718								

DISTRITOS.	Municipalidades y Municipios.	ESCUELAS PRIMARIAS.										ESCUELAS SECUNDARIAS.								
		PÚBLICAS.					PARTICULARES.					PÚBLICAS.		PARTICULARES.		TOTAL.				
		Número de escuelas.	Número de alumnos.	Número de escuelas.	Número de alumnas.	Locales propios de los Ayuntamientos.	Profesores titulados.	Número de escuelas.	Número de alumnos.	Número de escuelas.	Número de alumnas.	Número de escuelas.	Número de alumnas.	Número de escuelas.	Número de alumnos.	Número de escuelas.	Número de alumnas.	Número de escuelas.	Número de alumnos.	
Lerma	Lerma	5	252	1	181	1	1	1	34		21	1,081								
	Atenco	1	111	1	4	4					4	161								
	Ocoyoacac	1	121	1	42	3					6	339								
	Xonacatlán	1	112	1	43	2					3	269								
	Otzolotepec	2	112	1	43	2					6	552								
	Temocaya	1	20	1	4	1					1	235								
	Tultepec	1	97	1	27	1					1	97								
	Sumas	93	2,155	10	819	35	1	1	34		53	3,034								
	Morelos	Olmeca	2	101	2	49	10					20	1,487							
		Xapaco	1	112	1	94	6					11	366							
		Temascalapa	1	112	1	67	5					8	547							
		Tecámac	3	67	3	25	4					9	330							
		Nopaltepec	5	168	1	80	6					6	193							
		Tecámac	2	80	2	34	6					8	256							
		Reforma	1	136	1	6	1					6	176							
Sumas		53	2,755	11	498	35	2	2	32		68	3,355								
Sultepec		Sultepec	1	60	13		13					17	697							
		Almoloya	1	350	8		8					8	401							
		Zacualpan	1	390	13		13					14	2,271							
		Texcaltlán	1	40	8		8					9	356							
		Sumas	34	3,184	42	541	42	1	1	42		38	3,725							
Tejupilco		Tejupilco	1	38	3		3					23	887							
		A la vuelta	1	38	3		3					23	887							

DISTRITOS	Municipalidades y Municipios	ESCUELAS PRIMARIAS.										ESCUELAS SECUNDARIAS.									
		PÚBLICAS.					PARTICULARES.					PÚBLICAS.					PARTICULARES.				
		Número de escuelas.	Número de alumnos.	Número de escuelas.	Número de alumnas.	Locales propios de los Ayuntamientos.	Profesores titulados.	Número de escuelas.	Número de alumnos.	Número de escuelas.	Número de alumnas.	Número de escuelas.	Número de alumnas.	Número de escuelas.	Número de alumnas.	Número de escuelas.	Número de alumnas.	Número de escuelas.	Número de alumnas.		
Tejupicco.....	De la vuelta.....	21	807	1	38	3	1	2	61	1	42	23	887								
	Tamascaltepec.....	9	319	1	236	10	1	3	193	4	77	17	1,674								
	Tlachayra.....	9	389	1	80	7	1	8	389	8	389	8	389								
	Amatepec.....	6	157		96	2		2	236	3	236	3	236								
	Itequesquipan.....	11	382		160	6		1	20	4	230	8	544								
	Sumas.....	7	201		60	7		4	90	1	230	12	1,078								
	Tenango.....	54	1,936	2	74	3		2	61	2	88	60	2,159								
	Sumas.....	9	1,168	1	236	10	1	3	193	4	77	17	1,674								
	Calimaya.....	7	319	1	80	7	1	8	389	8	389	8	389								
	San Antonio la Isla.....	2	140	1	96	2		2	236	3	236	3	236								
	Capulhuac.....	6	364	1	160	6		1	20	4	230	8	544								
	Tiangustenco.....	7	738		60	7		4	90	1	230	12	1,078								
	Almoloya.....	2	240	1	60	2		1	35	1	35	4	270								
	Rayon.....	3	235		52	3		2	142	2	142	4	270								
	Santa Cruz Aticapiza.....	1	90	1	60	2		2	170	2	170	2	170								
Tecacuilco.....	1	110	1	60	2		2	152	2	152	3	152									
Jocotepec.....	2	89	1	63	1		2	220	2	220	2	220									
Mexicalcingo.....	1	140	1	80	1		2	210	2	210	2	210									
Chapultepec.....	1	135	1	75	1		2	379	2	379	2	379									
Jalisco.....	1	199	1	180	2		2				2										
Sumas.....	43	3,867	11	1,142	46	1	5	303	9	362	68	5,674									
Tenancingo.....	17	986	1	145	11	1	1	83	1	83	19	1,214									
Coatepec.....	9	389	1	138	1	1					10	527									
Ixtapan.....	12	393	1	68	11						13	461									
Mahinalco.....	10	299	3	120	13						13	419									
Ocutlan.....	6	451	1	118	6						6	451									
Villa Guerrero.....	15	573	1	118	6						16	686									
Al frente.....	69	3,091	7	584	42	1		1	83	1	83	77	8,758								

DISTRITOS	Municipalidades y Municipios	ESCUELAS PRIMARIAS.										ESCUELAS SECUNDARIAS.									
		PÚBLICAS.					PARTICULARES.					PÚBLICAS.					PARTICULARES.				
		Número de escuelas.	Número de alumnos.	Número de escuelas.	Número de alumnas.	Locales propios de los Ayuntamientos.	Profesores titulados.	Número de escuelas.	Número de alumnos.	Número de escuelas.	Número de alumnas.	Número de escuelas.	Número de alumnas.	Número de escuelas.	Número de alumnas.	Número de escuelas.	Número de alumnas.	Número de escuelas.	Número de alumnas.		
Tenancingo.....	Del frente.....	3	502	1	42	25	2	28	189	2	189	25	2	28	30	1,440	2	46	2		
	Zumpahuacán.....	6	276	1	60	10	7	7	60	10	60	10	7	7	46	498	1	13	1		
	Tonatico.....	69	1,607	2	48	4	4	4	56	6	56	6	6	6	344	8	367	8	367		
	Sumas.....	18	3,993	10	792	54	1	1	792	10	792	54	1	1	92	4,543	1	1	1		
	Texcoco.....	24	1,211	2	189	25	2	28	189	2	189	25	2	28	30	1,440	2	46	2		
	Atzacatlan.....	9	483	1	60	10	7	7	60	10	60	10	7	7	46	498	1	13	1		
	Atenco.....	9	288	1	56	7	4	4	56	7	56	7	4	4	7	344	1	13	1		
	Chiantla.....	9	288	1	56	7	4	4	56	7	56	7	4	4	7	344	1	13	1		
	Chimalhuacán.....	9	288	1	56	7	4	4	56	7	56	7	4	4	7	344	1	13	1		
	Teotihuacán.....	9	288	1	56	7	4	4	56	7	56	7	4	4	7	344	1	13	1		
	Tepic.....	9	288	1	56	7	4	4	56	7	56	7	4	4	7	344	1	13	1		
	Tepic.....	9	288	1	56	7	4	4	56	7	56	7	4	4	7	344	1	13	1		
	Chiconauac.....	9	288	1	56	7	4	4	56	7	56	7	4	4	7	344	1	13	1		
	Magdalena.....	9	288	1	56	7	4	4	56	7	56	7	4	4	7	344	1	13	1		
	Papadola.....	9	288	1	56	7	4	4	56	7	56	7	4	4	7	344	1	13	1		
Tecoyuca.....	9	288	1	56	7	4	4	56	7	56	7	4	4	7	344	1	13	1			
Sumas.....	108	3,821	12	841	73	7	3	841	12	841	73	7	3	127	4,792	4	71	4			
Tlahpantla.....	12	516	3	90	2	2	1	90	3	90	2	2	1	16	646	9	657	9			
Naucalpan.....	7	403	1	55	6	6	1	55	1	55	6	6	1	6	458	6	458	6			
Huixquilucan.....	9	248	1	47	6	6	1	47	1	47	6	6	1	6	258	6	258	6			
Santa Ana.....	8	366	1	47	6	6	1	47	1	47	6	6	1	9	413	9	413	9			
Montebajo.....	9	335	2	111	11	11	1	111	2	111	11	11	1	11	746	11	746	11			
Ecatepec.....	2	441	1	57	2	2	1	57	1	57	2	2	1	3	202	3	202	3			
Ixturbide.....	4	169	3	102	4	4	1	102	3	102	4	4	1	7	271	7	271	7			
Zaragoza.....	2	108	1	50	3	3	1	50	1	50	3	3	1	4	161	4	161	4			
Coacaco.....	54	3,121	15	693	47	5	2	693	15	693	47	5	2	71	3,812	71	3,812	71			

DISTRITOS.	Municipalidades y Municipios.	ESCUELAS PRIMARIAS.										ESCUELAS SECUNDARIAS.						
		PÚBLICAS.					PARTICULARES.					PÚBLICAS.			PARTICULARES.			
		Número de escuelas.	Número de alumnos.	Número de escuelas.	Número de alumnas.	Locales propios de los Ayuntamientos.	Profesores titulados.	Número de escuelas.	Número de alumnos.	Número de escuelas.	Número de alumnas.	Escuelas.	Alumnos.	Número de escuelas.	Número de alumnos.	Número de escuelas.	Número de alumnas.	
Villa del Valle.	Toluca.....	31	1,105	2	288	17	4	4	278	9	298	36	1,969	17	325	1	325	
	Meitepec.....	10	741	1	76	9	1	1	95	4	95	15	912	1	21	1	21	
	Zimacantepec.....	7	280	1	106	6	1	1	29	1	29	8	386	1	21	1	21	
	Almoloya.....	12	513	1	24	11	1	1	22	1	22	14	566	1	21	1	21	
	Llaves.....	10	335	1	48	11	1	1	22	1	22	12	405	1	21	1	21	
	Tlachaladepa.....	1	50	1	1	1	1	1	1	1	1	1	50	1	21	1	21	
	Sumas.....	61	3,024	6	542	55	5	6	329	13	393	86	4,288	17	325	17	325	
	Zumpango.	Villa del Valle.....	13	476	1	162	2	2	1	18	1	15	16	671	1	21	1	21
		Amanaleo.....	6	155	1	56	1	1	1	21	1	21	7	211	1	21	1	21
		Asuncion Malacatepec.....	5	108	1	60	1	1	1	254	1	254	6	168	1	21	1	21
San José Malacatepec.....		6	199	1	26	1	1	1	29	1	29	8	254	1	21	1	21	
Ozoloapan.....		4	107	1	15	1	1	1	77	1	77	4	107	1	21	1	21	
Lecapam del Oro.....		2	62	1	40	1	1	1	1	1	1	3	77	1	21	1	21	
Santo Tomás.....		1	41	1	1	1	1	1	1	1	1	2	81	1	21	1	21	
Sumas.....		37	1,148	6	359	2	2	2	47	1	15	46	1,569	1	21	1	21	
Zumpango.		Zumpango.....	9	358	3	124	9	1	1	30	1	30	12	482	1	21	1	21
		Hueypoxtla.....	9	378	5	215	10	2	2	30	1	30	16	618	1	21	1	21
	Teguisquiac.....	4	173	1	34	2	1	1	1	1	1	5	207	1	21	1	21	
	Nextlalpan.....	6	314	1	100	5	1	1	1	1	1	7	414	1	21	1	21	
	Jaltenco.....	1	108	1	84	2	1	1	1	1	1	2	192	1	21	1	21	
	Apasco.....	1	121	1	35	3	1	1	1	1	1	3	156	1	21	1	21	
	Sumas.....	31	1,447	12	592	31	2	2	30	1	30	45	2,069	1	21	1	21	

DISTRITOS.	ESCUELAS PRIMARIAS.										ESCUELAS SECUNDARIAS.						
	PÚBLICAS.					PARTICULARES.					PÚBLICAS.			PARTICULARES.			
	Número de escuelas.	Número de alumnos.	Número de escuelas.	Número de alumnas.	Locales propios de los Ayuntamientos.	Profesores titulados.	Número de escuelas.	Número de alumnos.	Número de escuelas.	Número de alumnas.	Escuelas.	Alumnos.	Número de escuelas.	Número de alumnos.	Número de escuelas.	Número de alumnas.	
Cuautitlán.....	1	1,781	8	543	34	2	2	2	34	2	34	48	2,324	1	325	1	325
Chalco.....	2	714	17	834	32	10	11	11	32	10	32	85	3,793	1	21	1	21
Ixtlahuaca.....	2	793	9	572	12	1	1	1	12	1	12	88	3,365	1	21	1	21
Jilotepec.....	2	247	9	227	3	1	1	1	3	1	3	80	2,718	1	21	1	21
Lerma.....	2	517	10	19	18	1	1	1	18	1	18	53	3,034	1	21	1	21
Morelos.....	2	557	11	397	35	1	1	1	35	1	35	68	3,355	1	21	1	21
Sultepec.....	3	481	4	54	42	1	1	1	42	1	42	38	3,725	1	21	1	21
Tejupilco.....	1	981	2	47	3	1	1	1	3	1	3	60	2,159	1	21	1	21
Tenango.....	3	367	11	1,142	46	1	1	1	46	1	46	68	5,674	1	21	1	21
Tenancingo.....	3	668	10	792	49	1	1	1	49	1	49	92	4,543	1	21	1	21
Texcoco.....	3	321	12	147	32	7	3	3	32	7	32	127	4,792	1	21	1	21
Tlalnepantla.....	3	121	15	693	47	5	2	2	47	5	47	71	3,812	1	21	1	21
Toluca.....	3	202	6	42	59	5	2	2	59	5	59	86	4,288	1	21	1	21
Villa del Valle.....	1	148	6	359	2	2	2	2	2	2	2	46	1,569	1	21	1	21
Zumpango.....	1	447	12	592	3	2	2	2	3	2	3	45	2,069	1	21	1	21
TOTALES.....	884	39,661	142	9,004	542	38	85	85	1,241	39	1,241	1,050	51,220	18	346	18	346

Francisco López.

Toluca, Febrero 24 de 1879.

Toluca, Febrero 24 de 1879.

Francisco López.

DISTRITOS.	Ingresos.	Egresos.	Existencias.	Debito cobrar.	Cobrado.	Pendiente de cobro.	Adelanto.
Cuautitlán	10,669	56	1,073	12,730	9,037	3,692	1,605
Chalco	19,290	02	378	18,393	13,659	2,734	1,590
Ixtlahuaca	17,536	71	672	19,453	16,262	3,190	799
Jilotepec	13,045	22	196	15,652	11,225	4,326	2,704
Lerma	9,107	67	91	13,457	7,960	5,497	1,726
Morelos	10,612	01	91	13,323	10,472	2,850	1,106
Sultepec	5,984	40	640	8,675	5,951	2,724	1,512
Tejupilco	7,914	56	783	13,759	9,245	4,513	1,950
Tenango	13,925	68	91	17,816	11,657	6,158	1,459
Tehuacan	12,992	57	247	14,649	15,112	3,622	1,578
Texcoco	16,399	42	619	17,595	15,989	2,095	1,343
Tlahuepantla	17,439	23	08	18,085	12,846	8,813	1,857
Toluca	17,156	06	117	21,660	17,124	5,012	880
Villa del Valle	8,227	71	246	12,137	9,316	952	580
Zumpango	10,001	77	82	10,269	81	91	1,460
Sumas	190,302	59	5,296	227,560	168,890	58,669	37,854

ESTADO que manifiesta los ingresos y egresos habidos en los fondos de Instrucción pública del Estado en todo el año de 1878, con expresión de lo cobrado y pendiente de cobro, y de lo que por sueldos se adeuda á los preceptores, hasta el mes de Diciembre del mismo año.

Número 2.

Número 3. CUADRO ESTADÍSTICO que manifiesta el número de clases y talleres abiertos en el Instituto Literario del Estado de México, en el año escolar de 1878.—Nombres de los profesores que las sirven.—Número de alumnos que cursan cada clase.—Cursantes por el sistema simultáneo.—Cursantes por el sistema sucesivo, según lo prevenido por el Superior Gobierno en oficio de 21 de Diciembre del año de 1878.—Autores de texto de cada clase.—Número de alumnos de cada Distrito.—Pensionistas.—Semi-pensionistas.—De gracia y externos.

CLASES.	NOMBRES DE LOS PROFESORES QUE LAS SIRVEN.	Número de alumnos de cada clase.	Cursantes por el sistema simultáneo.	Cursantes por el sistema sucesivo.	AUTORES DE TEXTO DE CADA CLASE.	NÚMERO DE ALUMNOS MUNICIPALES DE CADA DISTRITO.	Pensionistas.	Semi-pensionistas.	De gracia.	Externos.
Matemáticas	C. Anselmo Camacho	65	35	30	M. Contreras, Terán y Chavero.	Toluca	2	28	5	14
Física	" Cayetano Velazquez.	65	65	65	A Ganot.	Tenango	8	8	3	3
Química	" Silvano Enriquez.	65	65	65	Pelouze y Fromy.	Ixtlahuaca	3	3	2	2
Historia natural	Dr. Juan Rodriguez.	65	65	65	Richard, Milne Edwards, Bustamante.	Tenancingo	2	2	3	3
Historia y geografía	" Santiago Zabrana.	65	65	65	Drioux, Letronne, G. Cubas, Prescott, Payno.	Tejupilco	3	3	3	3
Tenebraria de libros.	C. Francisco H. Olguin.	65	65	65	Herrera (Compendio del profesor).	Sultepec	3	3	3	3
Español, Literatura y R. griegas.	Lic. Felipe N. Villarelo.	20	20	20	Academia, Gil de Zárate, Hassey.	Zumpango	1	1	1	1
Higiene	Dr. Francisco G. Urbina.	21	21	21	M. Lecassange.	Cuautitlán	3	3	3	3
Logica	C. Juan B. Garza.	21	21	21	Balmes, Stuart Mill.	Lerma	2	2	2	2
Moral y urbanidad	" Mariano Ruano.	9	9	9	Balmes, Diez de Bonilla.	Texcoco	2	2	2	2
Latin	" Lizaro Dominguez.	9	9	9	Iriarte, Autores selectos, Epítome.	Tlahuepantla	3	3	3	3
Francés	" Augusto Pettiva.	14	14	14	Noël y Chapsal, «Choix de lectura»	Villa del Valle	3	3	3	3
Inglés	" Vicente Vazquez.	7	7	7	Robertson, traductor inglés.	Jilotepec	4	4	4	4
Alemán	" Juan Madrid.	7	7	7	Le Bas et Regnier, B. y Eveling Hassey.	Chalco	8	8	8	8
Escuela de perfeccionamiento.	" Ricardo G. Conde.	26	26	26	Oseoz, García, Cubas, Payno (compendios).	Otumba	2	2	2	2
Música	" Leonardo Canales.	39	39	39	Gomis, Lemoix.		48	48	48	48
Dibujo	" Luis Coto.	29	29	29	Hemecio, Wattel, Cavallario, Sala, Vinnie, Códigos del Estado.					
Gimnasia.	" Manuel Garrido.	9	9	9	Hidalgo Carpio.					
Derecho.	Lic. Pedro Ruano.	5	5	5	Souveiran, Guibourt, Drogas del país (apuntes del profesor).					
Medicina legal.	Dr. Santiago Zambrana.	4	4	4	Gerhard y Chancel.					
Farmacología.	F. Manuel C. Jimenez.	4	4	4	Rendu, Baudouin.					
Análisis químico	C. Silvano Enriquez.	2	2	2						
Pedagogía.	" Ricardo G. Conde.									
Litografía.	" Felipe Rentería.									
Tipografía.	" Pedro Martínez.									

Toluca, Enero 20 de 1879.

Pedro Ruano.

NOTA.—Además de los alumnos municipales que constan en el presente cuadro, existen en la capital de la República tres en la Escuela de Minería y dos en la de Medicina.

De la vt.	Alimentos.	Sueldos y salarios.	Lavado y vestuario.	Existencia	Suman los egresos	Suman los ingresos
De la vt.	3,189 79½	6,342 84	1,037 75½	111 50	330 62½	198 14
Mayo	1,366 99	1,366 99	1,366 99	1,366 99	1,366 99	1,366 99
Junio	1,366 99	1,366 99	1,366 99	1,366 99	1,366 99	1,366 99
Julio	1,366 99	1,366 99	1,366 99	1,366 99	1,366 99	1,366 99
Agosto	1,366 99	1,366 99	1,366 99	1,366 99	1,366 99	1,366 99
Septiembre	1,366 99	1,366 99	1,366 99	1,366 99	1,366 99	1,366 99
Octubre	1,366 99	1,366 99	1,366 99	1,366 99	1,366 99	1,366 99
Noviembre	1,366 99	1,366 99	1,366 99	1,366 99	1,366 99	1,366 99
Diciembre	1,366 99	1,366 99	1,366 99	1,366 99	1,366 99	1,366 99
Sumas	17,148 85	3,027 97	173 06	5,444 85	47,477 67	47,477 67

COMPARACION.

Suman los egresos \$ 45,941 61½
 Suman los ingresos \$ 47,477 67
 Existencia \$ 1,536 05½

Francisco S. Botello,
 Mayor-domo.

Vº Bº
Pablo Juanao,
 Director.

NOTA.—El por menor de los gastos figuran en los respectivos cortes de caja remitidos mensualmente al Superior Gobierno, y todos de conformidad con el presupuesto aprobado y órdenes respectivas.

Toluca, Enero 20 de 1879.

INGRESOS.

Estado que manifiesta los ingresos y egresos habidos en el Instituto Literario del Estado de Mexico en el año de 1878.

Número 4.

Existencia del 31 de Diciembre de 1877.	La Tesoreria del Estado.	Reditos de capitales.	Colegiaturas de alumnos.	Colegiaturas de pensionistas.	Colegiaturas de alumnos pobres.	Productos de la imprenta.	Honorarios universitarios.	Redencion de capitales.	Entradas extraordinarias.	Pensionistas dobles.	Productos de panaderia.	TOTAL.
153 72½	916 66	438 10½	249 00	89 36	415 67	37 71	1,515 22	96 00	302 24	50 66	322 37	4,336 99½
2,851 52	916 66	333 32	593 00	99 56	450 25	32 00	233 06	236 50	16 00	376 80	385 67	8,692 74
3,068 71	916 66	431 15	213 66	55 00	747 12	18 34	127 70	341 83	22 00	205 40	247 68	9,165 93
3,054 85	916 66	517 30	199 00	39 00	606 87	35 41	6,735 34	341 83	2 04	332 40	740 08	9,165 93
3,397 70½	916 66	469 65	268 00	46 00	544 46	51 18	208 49	341 83	0 28	16 00	534 13	3,054 85
2,936 23	916 66	550 09	230 68	60 00	607 77	35 47½	246 48	341 83	10 00	10 00	710 55	3,397 70½
4,487 45	916 66	402 93	236 00	34 09	533 16	48 01	243 38	341 83	24 98	26 00	506 54	4,487 45
3,168 85	916 66	635 18	238 00	11 00	539 40	39 76	190 60	1,538 85	24 98	466 48	495 88	3,168 85
4,762 26	916 66	333 12	170 00	23 00	402 23	32 25	168 67	1,538 85	24 98	466 48	495 88	4,762 26
2,652 44	916 66	527 39	197 00	18 00	821 33	44 21	210 06	1,538 85	24 98	466 48	495 88	2,652 44
3,541 00½	916 66	200 43	138 00	11 00	503 62	49 20	912 91	1,538 85	24 98	466 48	495 88	3,541 00½
47,477 67	10,999 92	6,666 53	2,470 67	482 01	6,642 94	479 01½	9,913 23	3,713 18	329 54	173 06	5,444 85	47,477 67

EGRESOS.

Alimentos.	Sueldos y salarios.	Lavado y vestuario.	Semanas a los alumnos.	Libros para alumnos.	Alumbrado.	Habilitacion de clases.	Gastos ordinarios y de clases.	Reposiciones.	Obras para la Biblioteca.	Obras materiales.	Funciones Literarias.	Capitales fincados.	Gastos extraordinarios.	Cursantes en la Escuela de Medicina.	Honorarios de los Administradores.	Gastos de panaderia.	Cursantes en la Escuela de Minería.	TOTAL.	
3,659 00½	2,003 66	212 48	19 87½	21 87½	43 37	114 34	38 67	15 00	10 75	6 00	11 62½	5,500 00	41 00	40 60	11 50	391 61	61 25	3,659 00½	
3,133 97	1,575 34	288 27½	29 00	105 25	53 32	50 00	96 65	15 00	9 25	9 25	11 62½	5,500 00	4 00	40 80	12 18	205 40	61 20	3,133 97	
9,006 76	1,454 98	240 28	36 25	1 50	58 89	50 00	101 69	16 74	5 75	5 75	11 62½	5,500 00	41 00	40 80	15 11	365 64	61 20	9,006 76	
1,013 18½	1,309 86	296 72	26 37½	202 00	42 56	57 27	43 81	7 25	8 25	5 75	5,500 00	41 00	40 80	15 11	365 64	61 20	9,006 76	1,013 18½	
3,189 79½	6,342 84	1,037 75½	111 50	330 62½	198 14	298 27	356 49½	66 23	26 31	75 11	62½	5,500 00	58 50	163 00	57 99	1,339	45,248 85	19,392 47½	3,189 79½

Número 5.

ESTADO que manifiesta los capitales fincados á favor del Instituto Literario del Estado y los créditos activos y pasivos del mismo, hasta fin de Diciembre de 1878.

NOMBRES.	Valor de capitales.	Productos al 12% anual.	Pagos en 1878.	Adeudos en 1878.
C. Manuel Jimenez y hermanos	9,000 00	1,080 00	1,102 61	437 38½
H. Ayuntamiento de Toluca	11,766 56	1,411 98	10,481 88
Vecinos de las Llaves	9,885 61	604 29	764 59½	6,788 98
C. José P. Montes de Oca	287 96	34 55½	13 76½
C. Melchor Carraseo	1,775 17	213 02	188 00	126 52
C. Felipe Mañon	3,485 00	418 20	383 35	81 37
Caja de Ahorros	225 00
C. Miguel Alamo	1,052 58	126 31	200 10	53 81
Sra. Luz Gonzalez	523 71	62 84	110 50	50 82
C. José D. Valdés	300 00	36 00	129 82½
Sra. Guadalupe U. de Gonzalez	1,600 00	192 00	82 00	384 00
C. Clemente Gonzalez	3,093 27	371 19	435 15	0 03
C. Jesus Monroy	2,776 58	333 19	2,193 46
Sra. Gertrudis López	100 00	12 00	16 00
C. Carlos del Moral	500 00	60 00	254 00
C. Ignacio Mañon y Valle	2,000 00	240 00	220 00	20 00
Sra. Guadalupe E. de Riva	10,000 00	1,200 00	1,200 00	100 00
C. Luis Labastida	1,000 00	120 00	120 00	10 00
C. Agustin Alcántara	500 00	60 00	60 00
C. Jesus Basurto	531 09	143 74	16 57
C. Manuel Garrido	150 00	18 00	26 25	0 75
Sra. Nicolasa M. de Jimenez	400 00	48 00	106 00
C. Manuel Zúñiga	3,000 00	360 00	360 00	30 00
C. Abundio Betancourt	200 00	24 00	73 93
C. Mariano García	3,676 48	441 18	441 18	36 76
C. Pedro Martínez	1,300 00	156 00	149 50	52 00
Sra. Concepcion Tagle	2,300 00	276 00	276 00	59 80
Sra. María Solares Monreal	815 44	97 85	114 17	8 15
Sra. Ramona Tellez de Gonzalez	600 00	72 00	54 00	24 00
Testamentaria de D. Aquilino Mendieta	5,500 00	308 90	165 00	143 90
Suma total	78,344 45	8,521 24½	6,468 40½	21,677 70½

NOTAS.

- 1º El producto de réditos del capital de \$11,766 56 cs. del H. Ayuntamiento de Toluca, nada produce, porque hace algun tiempo que no da ningun abono. De esto tiene conocimiento el Superior Gobierno.
- 2º El adeudo de rédito de las Llaves, en su mayor parte corresponde á la época de la intervencion, por haber ingresado varias cantidades á la Gefatura de Hacienda.
- 3º El adeudo del capital de D. Jesus Monroy, cuyos bienes están en concurso, solo se espera el fallo del Tribunal Superior para capitalizar dichos réditos.
- 4º Los demás adeudos están en vía de cobro.

Toluca, Enero 20 de 1879.

Pascual G. Gordillo,
Mayordomo.

Vº Bº
Pedro Ruano,
Director.

BENEVICENCIA.

Los establecimientos de Beneficencia se han atendido con esmero, haciéndose notables mejoras en el Asilo de niñas y en el Hospital, donde se construye en la actualidad un elegante y cómodo anfiteatro, con todas las condiciones higiénicas, departamento que cada dia se hace mas necesario, para los estudios y reconocimiento de los cadáveres.
El edificio destinado al establecimiento de una escuela de artes y oficios, está ya muy adelantado, pudiendo dentro de poco tiempo utilizarse el primer piso.

Número 1.

Noticia que manifiesta el número de alumnos de gracia, pensionistas y semipensionistas que han cursado en el Hospicio de pobres del Estado, hasta fin del año de 1878.

ENTRARON.

Alumnos de gracia	23
Idem pensionistas	1
Idem semipensionistas sostenidos por algunas Municipalidades	3
Total	27

Colegio de Asilo para niñas.

NOTICIA de las niñas que se han educado en este establecimiento en el año de 1878.

Alumnas internas sostenidas por los fondos públicos	16
Idem idem por particulares	8
Suma	24
Alumnas externas que concurren á la 1ª clase	74
Idem idem idem á la 2ª idem	114
Total	212

CLASIFICACION.

Niñas de siete á nueve años	114
Idem de diez á doce	71
Idem de trece á catorce	27
Total	212

Toluca, Febrero 20 de 1879.—FRANCISCO LOPEZ.

HOSPITAL DE SAN JUAN DE DIOS.

Número 2.

Estadística que comprende las entradas, salidas y muertos que ha tenido este establecimiento en el presente año de 1878.

	Existencia anterior.	Entraron en el año.	Total de asistidos.	Salieron en el año.	Murieron en el año.	Quedan en curacion.
Alcoholosis.....	8	45	53	44	7	2
Absceso en la fosa iliaca derecha.....		1	1		1	
Anemia (Kaquexia pantanosa).....		3	3	1	2	
Contusiones.....		24	24	20	1	3
Cáncer del útero.....		2	2		1	1
Congestion cerebral.....	1	1	2	1	1	1
Cyrocis del hígado.....		5	5	1	4	
Demencia.....	1	1	2		1	1
Derrame cerebral.....		1	1		1	
Disenteria.....		2	2			
Diarrea.....		2	2	3	3	2
Enteritis.....		2	2	1	1	
Elefantiasis.....		1	1	1		
Estuprada.....		1	1	1		
Embarazo.....	1	1	2	1	1	
Epilepsia.....	1	4	5	5		
Fractura del brazo derecho (amputacion).....	1	1	2	1	1	
Fractura de la pierna derecha (amputacion).....		3	3	2		1
Fractura de la pierna izquierda (amputacion).....		2	2		1	1
Flemon difuso en la pierna izquierda.....		2	2			2
Fiebre efimera.....	1	1	2	1	1	
Gangrena senil.....	1	7	8	1	5	2
Heridas.....	14	364	378	338	14	26
Hepatitis.....		1	1		1	
Intermitentes.....		7	7	6		1
Kiste maligno (desarticulacion del hombro derecho).....	1		1	1		
Laringitis sífilica.....		1	1		1	
Ostio-sarcoma (amputacion de la mano derecha).....		1	1		1	
Pneumonia.....		12	12	10	2	
Reumatismo.....		3	3	3		
Sífilis.....	5	101	106	98	1	7
Sarampion.....		1	1	1		
Tubérculos.....		2	2		2	
Tifus.....	1	19	20	13	7	
Tisis Laringea.....		1	1		1	
Ulcera cancerosa en el cuello y labio.....		1	1		1	
Ulceras.....	6	13	19	19		
Suma total.....	41	647	688	576	61	51

DEMOSTRACION.

	CARIDAD.		PRESOS.		SOLDA- DOS.	TOTAL.		
	Hom- bres.	Muje- res.	Hom- bres.	Muje- res.		Hom- bres.	Muje- res.	
Existencia de 1877.....	13	8	13	5	2	28	13	41
Entraron en el presente año.....	77	41	323	95	111	511	136	647
Suma con la entrada.....	90	49	336	100	113	539	149	688
Salieron en el presente año.....	83	39	308	95	112	503	134	637
Quedan en curacion.....	7	10	28	5	1	36	15	51

Toluca, Diciembre 31 de 1878.—Enrique Villela.

NOTA.—Como accidente de las heridas, la erisipela que en forma epidémica ha reinado la mayor parte del año. El Tifus de forma sporasbica y las demas enfermedades endémicas.

Número 3.

Tesorería de la Beneficencia pública del Estado de México.

Corte de caja general, practicado en esta oficina, por los ingresos y egresos habidos en ella, desde el 1º de Enero hasta el 31 de Diciembre de 1878.

INGRESOS.

Enterado por la Tesorería general, por auxilios para Hospital.....	2,400 00
Idem por la Administracion de rentas, por subvencion del Ayuntamiento á idem.....	3,000 00
Idem por estancias en el Hospital.....	461 30
Idem por multas para Hospital.....	115 93
Idem por la Tesorería general para gastos en el Hospicio.....	4,999 92
Idem por pensiones de alimentos de alumnos de idem.....	604 40
Idem por idem de herencias para idem.....	2,980 70
Idem por multas para idem.....	266 62
Idem por ministracion del Ejecutivo para la obra de idem.....	1,000 00
Idem por el producto de una corrida de toros para idem.....	75 72
Idem por venta de trescientos adobes de la obra de idem.....	3 00
Idem por el producto de una funcion dramática para idem.....	25 00
Idem por la Tesorería general para gastos del Asilo de niñas.....	3,564 00
Idem por pensiones de alimentos de niñas de idem.....	2,030 42
Idem por pensiones de herencias para idem.....	4 50
Idem por venta de seis columnas de madera pertenecientes á idem.....	89 72
Idem por testamentaria de D. Juan Inclán para pobres de Toluca.....	4,054 29
Idem por réditos de capitales.....	130 97
Por descuento para fondo comun.....	26,410 49
Suma.....	26,410 49

EGRESOS.

Gastos generales de Hospital.....	6,543 26
Para el amfiteatro del idem.....	124 92
Entregado á réditos del fondo de idem.....	500 00
Gastos generales de Hospicio.....	4,349 47
Idem en la obra del nuevo idem.....	5,794 79
Idem de la direccion.....	264 42
Idem generales del Asilo de niñas.....	5,760 66
Entregado á réditos del fondo de idem.....	500 00
Idem á la Junta de Zinacantepec, para socorro de pobres.....	52 92
Idem á la idem de San Felipe del Obraje.....	292 26
Idem á la idem de Atlacomulco.....	340 95
Idem á la idem de Jiquipilco.....	60 00
Prémio que tocó en suerte á seis huérfanas pobres.....	1,200 00
Gastos en la testamentaria de D. Juan Inclán.....	59 59
Honorario del Tesorero.....	1,310 27
Descuento para fondo comun.....	130 97
Suma.....	27,284 48

COMPARACION.

Existencia que resultó del año de 1877.....	4,045 65
Total ingreso en 1878.....	26,410 49
Total egreso en idem.....	30,456 14
Existencia en caja el 31 de Diciembre de 1878.....	27,284 48
	3,171 66

Toluca, Diciembre 31 de 1878.

Agustin Lazcano.

Deudores.	Fechas de imposición.	Ramos de Beneficencia.	Plazos y réditos.	Pago de réditos.	Capitales im- puestos.	Totales.
Mmanuel Pedreguera R. de Terreros	Julio 24 de 1869.	Del frente. Hacienda de San Martín, la Puerta. Toluca.	9 años.	6 p ^o anual.	22,198 55	
Francisco M. Reyna	Junio 14 de 1873.	Casa esquina de la 2. ^a calle del Molino y callejon del Basurero.—Toluca.	9 idem	Idem.	2,000 00	
José Antonio Rodríguez	Agosto 26 de 1868.	Casa núm. 3 del Callejon de los Gallos. —Idem.	9 idem	Idem.	500 00	
Maria Antonia Torres	Setiembre 4 de 1874.	Casa en la calle de la Ley.—Idem.	9 idem	Idem.	200 00	
Rafael Solalinde	Mayo 28 de 1874.	Casa junto al Palacio de Justicia.—Idem.	9 idem	Idem.	673 75	
Romualdo Uribe	Junio 18 de 1873.	Casa esquina calle de Esquipulas y Ca- llejon Capulas.—Idem.	9 idem	Idem.	1,146 18	
Agustín Inckán	Febrero 23 de 1878.	Casa núm 1 calle del Molino.—Idem.	9 idem	Idem.	100 00	
Ana Torre Blanca de Valle	Noviembre 17 de 1875.	Casa núm. 2 calle de Morelos.—Almo- loya.	9 idem	Idem.	500 00	
Soledad Rojas de Becerril	Agosto 13 de 1878.	Casa núm. 10, 2. ^a callejon de Terrán. Toluca.	9 idem	Idem.	146 67	
José Aduna	Julio 20 de 1874.	EVEREFANAS. Casa núm. 2 Esquina de la Plaza de Za- ragoza.—Toluca.	9 idem	Idem.	200 00	27,665 15
Susana Gonzalez de hijos	Marzo 15 de 1875.	Casa núm. 9 portal de la Constitucion. —Idem.	9 idem	Idem.	1,000 00	
Ramon Diaz	Setiembre 3 de 1872.	Casa núm. 1 calle de Matamoros, con Teatro y demás.—Idem.	9 idem	Idem.	600 00	
Dolores F. Renedo	Diciembre 24 de 1872.	Casa núm. 4 calle de la Federación.— Idem.	9 idem	Idem.	2,650 00	
Guillermo Gonzalez	Febrero 21 de 1866.	Casa núm. 4 calle de Guerrero.—Idem.	9 idem	Idem.	3,000 00	
Cármen Munguía	Sin escritura.	Casa núm. 4 calle de Alquisiras.—Idem.	9 idem	Idem.	2,500 00	
Felipe Mañon	Idem.	Hacienda de Buenavista.—Idem.	9 idem	Idem.	400 00	
Ignacio Mañon y Zimbron	Idem.	Casa núm. 2, calle de la Federación.— Idem.	9 idem	Idem.	1,100 00	
Mmanuel Orozco, testamentaria.	Enero 1. ^o de 1866.	Hacienda del Rosario Alto.—Idem.	9 idem	Idem.	2,000 00	
Nicolasa Poza de Trevilla	Noviembre 17 de 1862.	Hacienda de S. Diego de Linares.—Id.	9 idem	Idem.	1,620 00	
Pedro Pliego y Berrio	Sin escritura.	Casa núm. 10, calle de Juarez.—Idem.	9 idem	Idem.	1,300 00	
Jesus Rivas	Setiembre 5 de 1872.	Corral en la calle del Beaterio.—Idem.	9 idem	Idem.	700 00	
Guadalupe Saavedra	Setiembre 9 de 1873.	Dos casas y Rancho de la Palma.—Idem.	9 idem	Idem.	1,000 00	
Felipe Suverres, testamentaria.	Setiembre 10 de 1867.	Casa núm. 8, esquina callejon del Rosa- rio y calle de Guerrero.—Idem.	9 idem	Idem.	2,300 00	
		A la vuelta			300 00	20,470 00
						48,135 15

Tesoreria de la Beneficencia pública del Estado de México.

Número 4.

Capitales pertenecientes á la Beneficencia pública que están á cargo de la Direccion del ramo.

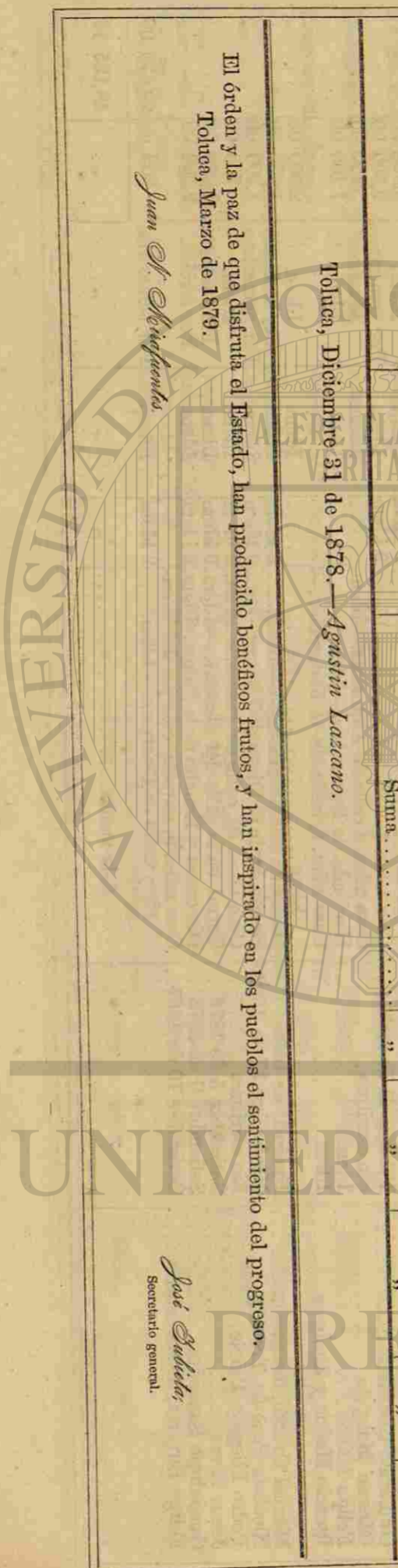
Deudores.	Fechas de imposición.	Ramos de Beneficencia.	Plazos y réditos.	Pago de réditos.	Capitales im- puestos.	Totales.
José Guadalupe Garduño	Febrero 11 de 1875.	ESPIITAL. Hacienda de la Labor.—Ixtlahuaca.	9 años.	6 p ^o anual.	709 41	
Francisco Ballesteros.	Octubre 1. ^o de 1866.	Tres casas frente á la cárcel.—Toluca.	9 idem	Idem.	1,200 00	
José Durán	Agosto 30 de 1877.	Casa núm. 1 en el callejon del Cármen. —Idem.	9 idem	Idem.	2,800 00	
Mariano Cejudo, testamentaria.	Sin escritura.	Rancho de San Lucas Tlalabaloyá. —Idem.	9 idem	Idem.	180 00	
Jesus Durán.	Abril 14 de 1869.	Casa en el callejon del Cármen junto al rio y al núm. 1.—Toluca.	9 idem	Idem.	950 00	
Ramon Durán.	Setiembre 7 de 1874.	Casa esquina callejon del Muroto y calle de Suarez.—Idem.	9 idem	Idem.	940 00	
Joaquin Estevez, testamentaria.	Mayo 12 de 1871.	Casa esquina Cruz Verde y el Molino. —Idem.	9 idem	Idem.	2,000 00	
Andrés Estevez.	Junio 28 de 1877.	Casa núm. 3 en la 2. ^a calle de San Juan de Dios.—Idem.	9 idem	Idem.	1,500 00	
Guadalupe Garduño y hermanos.	Octubre 16 de 1877.	Hacienda Jesus de la Laguna.—Almo- loya.	9 idem	Idem.	400 00	
Lorenzo Mondragon	Noviembre 15 de 1876.	Casa núm. 1 callejon de Avelandia.—To- luca.	9 idem	Idem.	2,000 00	
Ignacio Mañon y Zimbron.	Mayo 5 de 1865.	Casa núm. 1 callejon de los Gallos.—Idem.	9 idem	Idem.	248 00	
Enrique Villela.	Octubre 2 de 1874.	Casa sin número en la calle de la Cen- cordia.—Idem.	9 idem	Idem.	788 14	
Jesus Ortiz, testamentaria.	Octubre 28 de 1873.	Casa núm. 7 calle del Beaterio.—Idem.	9 idem	Idem.	500 00	
Margarita Olascoaga	Junio 6 de 1878.	Casa núm. 4 calle de Osorno.—Idem.	9 idem	Idem.	250 00	
Cayetano Pliego	Marzo 15 de 1870.	Rancho de Coatepeque.—Idem.	9 idem	Idem.	4,943 00	
Cayetano Pliego.	Agosto 24 de 1877.	Casa núm. 2 calle de la Ley, hospitalito, 4 cocoserias calle de la Merced y cor- rales.—Idem.	9 idem	Idem.	2,790 00	
		Al frente.			22,198 55	

Deudores.	Fechas de imposición.	Ramos de Beneficencia.	Plazos y réditos	Pago de réditos.	Capitales im- puestos.	Total.
Mannel Zúñiga.....	Junio 15 de 1877.....	De la vuelta.....	"	"	"	48,135 15
Maria Camacho de Cid del Prado.	Diciembre 30 de 1878.	COLEGIO DE ASILO DE NIÑAS. Rancho de San Pedro y Hacienda de San Isidro.....	6 años, 12 p ^{cs} anual.	Por semestres, 2,000 00	500 00	2,500 00
Guillermo Gonzalez.....	Mayo 9 de 1865.....	Casa núm. 6, Plaza de Zaragoza.—Toluca.....	9 idem	Idem.	6,500 00	6,500 00
Carmen Pliego de Silva.....	Abril 14 de 1874.....	Pobres de Atzacornico y S. Felipe del Orzale. Hacienda de Embajonny.—Ixtlahuaca. 9 idem	6 p ^{cs} anual.	Por años.	6,500 00	6,500 00
José María Baez, testamentaria....	Enero 22 de 1873.....	Hacienda de San Agustín Boyechá.—Ixtlahuaca. 9 idem	Idem.	Por meses.	3,000 00	3,000 00
Ignacio Diaz.....	Enero 24 de 1873.....	Pobres de Zinacantanopoc. Casa en Zinacantanopoc.....	Idem.	Por tercetos.	400 00	400 00
Luz Pliego y Carmona de Ballesteros.....	Octubre 26 de 1878.....	Casa y sitio anexos, calle de Serrano en Zinacantanopoc.....	Idem.	Idem.	400 00	800 00
		Pobres de Toluca. Hacienda de Tepetongo y casa núm. 2 calle de Cruz Verde.—Toluca. 9 idem	Idem.	Idem.	17,700 00	17,700 00
		Suma.....	"	"	"	78,635 15
		Toluca, Diciembre 31 de 1878.— <i>Agustín Lazcano.</i>				

El orden y la paz de que disfruta el Estado, han producido benéficos frutos, y han inspirado en los pueblos el sentimiento del progreso.

Toluca, Marzo de 1879.

José Gutiérrez
Secretario general.





MA D
AM
VENO LEON

IDAD AUTÓNOMA DE NUEV
CIÓN GENERAL DE BIBLIOTEC

