


GOLFO DE CALIFORNIA



- SIMBOLOGIA**
- ESTACION CLIMATOLOGICA
 - CARRETERA
 - RIO
 - POZO PROFUNDO
 - NORIA
 - POZO DE AGUA POTABLE
 - QUADRANTE DE LOCALIZACION



Universidad Autonoma De Nuevo León
 Facultad de Ingeniería Civil
 División de estudios de Postgrado

MAESTRIA EN CIENCIAS CON LA ESPECIALIDAD EN HIDROLOGIA SUBTERRANEA


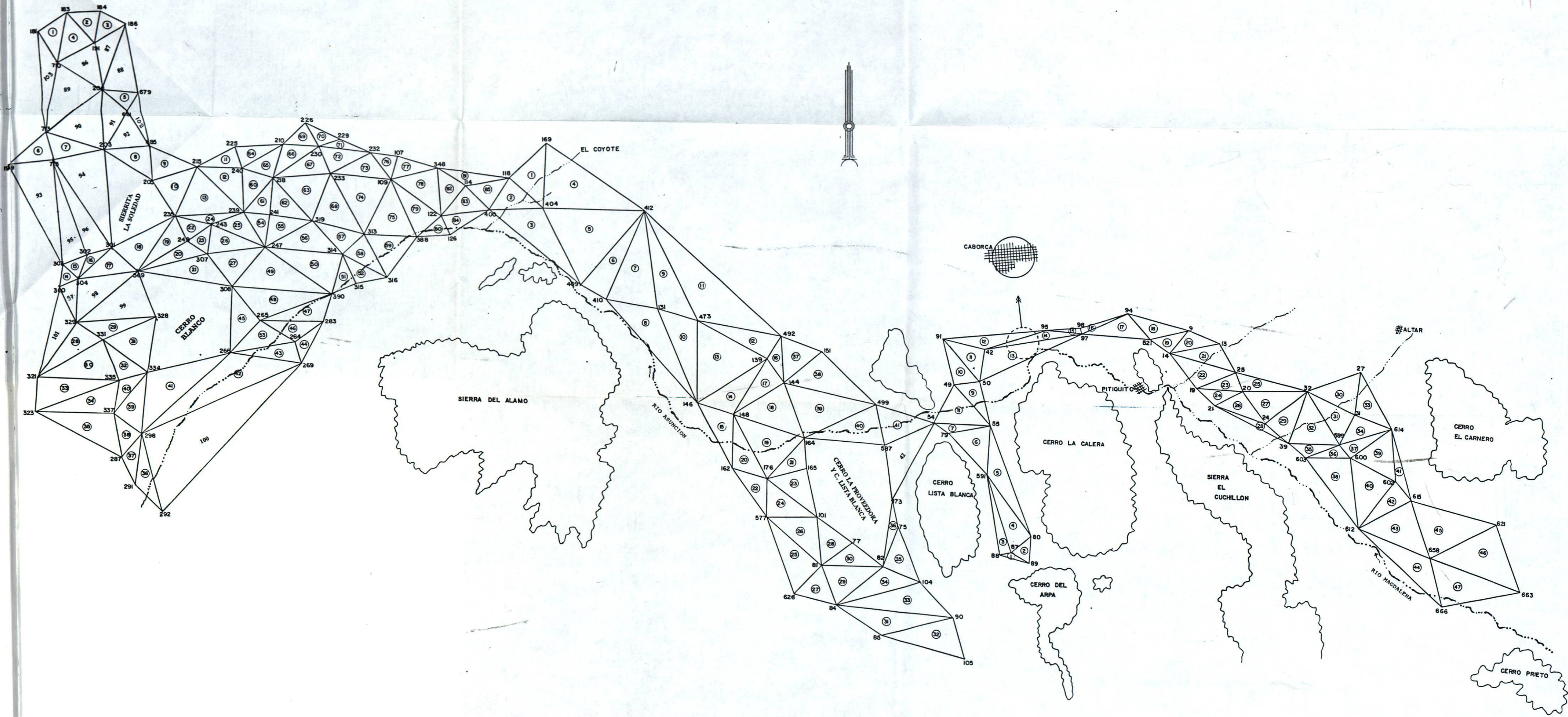
TITULO
 "EXPLOTACION FUTURA DEL ACUIFERO DEL VALLE DE CABORCA"

PROYECTO
 "PLANTA GENERAL DE LOS POSOS DEL ACUIFERO DEL VALLE DE CABORCA"

PLANO
 No. 2

TIPO DE PRESENTACION
 ING. ARTURO OJEDA DE LA CRUZ

ESCALA
 1: 200,000



Universidad Autonoma De Nuevo León
 Facultad de Ingeniería Civil
 División de estudios de Postgrado
 MAESTRIA EN CIENCIAS CON LA ESPECIALIDAD EN HIDROLOGIA SUBTERRANEA
 TESIS:
 "EXPLOTACION FUTURA DEL ACUIFERO DEL VALLE DE CABORCA"
 DESCRIPCION:
 POZOS QUE CONSTITUYEN LOS VERTICES DEL MODELO GEOMETRICO DONDE QUEDAN INCLUIDAS LAS ZONAS PONIENTE, CENTRAL Y ORIENTAL
 PLANO:
 TESIS QUE PRESENTA:
 No. 3
 ING. ARTURO OJEDA DE LA CRUZ
 ESCALA:
 1: 200,000

