

UNIVERSIDAD AUTÓNOMA DE NUEVO LEÓN

FACULTAD DE CIENCIAS BIOLÓGICAS

SUBDIRECCIÓN DE ESTUDIOS DE POSTGRADO



FLORA DEL ESTADO DE NUEVO LEÓN, MÉXICO: DIVERSIDAD Y ANÁLISIS  
ESPACIO-TEMPORAL

Por el

BIOL. CARLOS GERARDO VELAZCO MACÍAS

Como requisito parcial para obtener el Grado de  
DOCTOR EN CIENCIAS

con acentuación en

Manejo y Administración de Recursos Vegetales


SAN NICOLÁS DE LOS GARZA, NUEVO LEÓN

SEPTIEMBRE, 2009

**FLORA DEL ESTADO DE NUEVO LEÓN, MÉXICO:**


**DIVERSIDAD Y ANÁLISIS ESPACIO-TEMPORAL**

**Comité de Tesis**



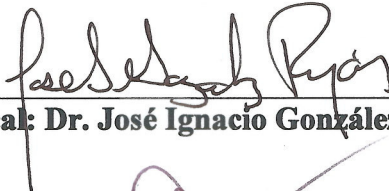
---

**Director de la tesis: Dr. Rahim Foroughbakhch Pournavab**



---

**Secretario: Dr. Marco Antonio Alvarado Vázquez**



---

**Vocal: Dr. José Ignacio González Rojas**




---

**Vocal: Dr. Glafiro José Alanís Flores**



---

**Vocal: Dr. Eduardo J. Treviño Garza**



---

**Asesor Externo: Dr. Jesús Valdés Reyna**



## AGRADECIMIENTOS

A mi comité doctoral: Dr. Rahim Foroughbakhch Pournavab, Dr. Marco Antonio Alvarado Vázquez, Dr. José Ignacio González Rojas, Dr. Eduardo J. Treviño Garza, Dr. Glafiro José Alanís Flores y Dr. Jesús Valdés Reyna, por su valioso apoyo y guía durante la realización de la presente investigación.

A George S. Hinton, por facilitar la información referente a los ejemplares depositados en el Herbario George B. Hinton, la cual fue fundamental para la realización de este trabajo.

A la Dra. Marcela González Álvarez, jefa del herbario de la Facultad de Ciencias Biológicas de la Universidad Autónoma de Nuevo León por facilitar la consulta de la información de los ejemplares ahí depositados.

A los PhD. Biol. Saúl Lozano Fuentes y Biol. Luis Omar Peña Ortega por su enorme aportación al proporcionar literatura diversa depositada en bibliotecas de Estados Unidos de América y Canadá.

A Parques y Vida Silvestre de Nuevo León, Ing. Juan René Hernández Sáenz, Director General del Organismo, por su apoyo para la realización de este trabajo. Biol. Héctor Manuel Villalón Moreno, Coordinador de Áreas Naturales Protegidas, por su colaboración y consejos, e Ing. Jorge Alberto Martínez Pineda, mago de los sistemas de información geográfica.

A la M. en C. Liliana Ramírez Freire y al Dr. José Gerardo Velazco Castañón por su apoyo durante las salidas a campo.

## **DEDICATORIA**

A mis padres:

María Auxilio Macías Reyes y José Gerardo Velazco Castañón, por darme la vida y mi educación, por hacerme quien soy.

A mis hermanas:

Perla Margarita y Susana Esmeralda Velazco Macías por estar ahí y aguantarme por ser quien soy.

A mi esposa:

Lily Ramírez Freire, por ser mi presente y mi futuro, con todo mi amor, por ser compañera en esta aventura.

A mis hijos:

José Juan Carlos y Daniel Franco, quienes son mi motivo de superación.

A todos mis amigos y compañeros de generación, gracias por estar ahí.

## TABLA DE CONTENIDO

Sección	Página
1. INTRODUCCIÓN .....	1
2. HIPÓTESIS .....	3
3. OBJETIVOS .....	4
3.1 Objetivo general	
3.2 Objetivos específicos	
4. ANTECEDENTES .....	6
4.1 Primeros estudios botánicos para el estado de Nuevo León .....	6
4.2 Estudios botánicos puntuales .....	7
4.3 Estudios botánicos específicos de municipios de Nuevo León .....	8
4.4 Estudios botánicos dirigidos a zonas de importancia para la conservación .....	9
4.5 Estudios dirigidos a grupos taxonómicos específicos .....	11
4.5.1 Pteridofitas .....	11
4.5.2 Gimnospermas .....	12
4.5.3 Liliopsida .....	13
4.5.4 Magnoliopsida .....	13
4.6 Medios electrónicos, una herramienta para la investigación botánica .....	16
4.7 Descripción de nuevas especies en Nuevo León .....	17
5. MÉTODOS .....	20
5.1 Descripción del área de estudio .....	20
5.1.1 Localización .....	20
5.1.2 Provincias florísticas .....	21
5.1.3 Geología .....	23
5.1.4 Climatología .....	25
5.1.5 Hidrología .....	27
5.1.6 Edafología .....	29
5.1.7 Vegetación .....	31
5.2 Integración de la información florística de Nuevo León, México .....	41
5.2.1 Compilación de registros de ejemplares de flora .....	41
5.2.2 Criterios de clasificación taxonómica .....	43
5.2.3 Análisis espacial de la información florística .....	44
5.2.4 Análisis taxonómico - temporal de la información florística .....	44
5.2.5 Colecta de registros florísticos .....	45

6. RESULTADOS .....	46
6.1 Flora del estado de Nuevo León .....	46
6.1.1 Pteridofitas .....	48
6.1.2 Gimnospermas .....	51
6.1.3 Liliopsida .....	54
6.1.4 Magnoliopsida .....	64
6.2 Análisis temporal del conocimiento florístico de Nuevo León .....	111
6.3 Análisis espacial de la distribución de la flora de Nuevo León .....	114
6.4 Especies protegidas en la NOM-059-SEMARNAT-2001 y endemismo .....	116
6.5 Colecta de registros florísticos .....	119
7. DISCUSIÓN .....	120
7.1 Consideraciones generales de la flora de Nuevo León .....	120
7.2 La flora de Nuevo León en la perspectiva regional .....	121
7.3 Representación de la flora en colecciones científicas, temporalidad y distribución .....	122
7.4 Endemismo y conservación de la flora estatal .....	123
7.5 Consideraciones particulares para pteridofitas y gimnospermas .....	125
7.6 Consideraciones particulares para el grupo liliopsida .....	126
7.7 Consideraciones particulares para el grupo magnoliopsida .....	127
7.8 Consideraciones en los sistemas de clasificación .....	130
8. CONCLUSIONES Y RECOMENDACIONES .....	132
LITERATURA CITADA .....	136
APÉNDICES .....	152
SCRIPT USADO PARA LA CONVERSIÓN DE COORDENADAS GEOGRÁFICAS .....	152
MAPAS DE DISTRIBUCIÓN DE LAS FAMILIAS DE PLANTAS VASCULARES DE NUEVO LEÓN.....	155
REGISTROS FLORÍSTICOS EN IMÁGENES .....	218
RESUMEN BIOGRÁFICO	

## LISTA DE TABLAS

<b>Tabla</b>		<b>Página</b>
I.	Colecciones consultadas para la compilación de ejemplares de flora .....	42
II.	Condensados totales de los taxa presentes en la flora de Nuevo León .....	46
III.	Listado de las familias del grupo de las pteridofitas y la relación de taxa incluidos en ellas .....	48
IV.	Número de taxa incluidos en las gimnospermas .....	52
V.	Condensado de taxa incluidos en el grupo Liliopsida por familia .....	54
VI.	Listado de las 40 familias del grupo de las Magnoliopsidas con mayor número de géneros y especies .....	65
VII.	Registro de ejemplares revisados por grupo y herbario .....	111
VIII.	Representación de ejemplares florísticos colectados por municipio en el estado de Nuevo León .....	115
IX.	Distribución de las especies incluidas en la NOM-059-SEMARNAT-2001 según el grupo taxonómico y su categoría de protección .....	116
X.	Representación de imágenes de flora disponibles a través de internet .....	119

## LISTA DE FIGURAS

<b>Figura</b>		<b>Página</b>
1.	Mapa de las provincias florísticas del estado de Nuevo León .....	22
2.	Mapa de la geología de Nuevo León .....	24
3.	Mapa de climas de Nuevo León .....	26
4.	Mapa de las regiones hidrológicas de Nuevo León .....	28
5.	Mapa edafológico del estado de Nuevo León .....	30
6.	Mapa general de vegetación de Nuevo León .....	40
7.	Proporción de géneros por grupo de flora .....	47
8.	Proporción de especies por grupo de flora .....	47
9.	Acumulación temporal del número de colectas y especies para el grupo de las pteridofitas .....	112
10.	Acumulación temporal del número de colectas y especies para el grupo de las gimnospermas .....	112
11.	Acumulación temporal del número de colectas y especies para el grupo de las liliopsida .....	113
12.	Acumulación temporal del número de colectas y especies para el grupo de las magnoliopsida .....	113
13.	Número de especies endémicas a la flora de Nuevo León por familia .....	118

## RESUMEN

Hasta hace poco tiempo, el estado de Nuevo León contó con un listado florístico que databa del año de 1965, en el que se enlistaban cerca de 1,500 especies de plantas vasculares, mientras que algunas estimaciones recientes mencionan cerca de 2,500 especies, no se proporcionan datos que respalden dicho número; el presente trabajo utiliza bases de datos de la Comisión Nacional para el Conocimiento y Uso de la Biodiversidad en donde se compila la información curatorial de ejemplares de flora conservados en 35 instituciones nacionales e internacionales, al procesar esta información se genera un listado florístico actualizado bajo nuevos criterios de clasificación, y utilizando herramientas geoinformáticas se logra visualizar la distribución del conocimiento florístico en una escala espacial, identificándose regiones carentes de dicha información, se establece también el marco temporal en el que ha sido generado el conocimiento florístico estatal y al identificar especies endémicas estatales o regionales y se observan omisiones de la legislación mexicana relativas a la protección de la flora. Se identifican para Nuevo León un total de 2,903 especies de plantas vasculares (Pteridofitas, Gimnospermas y Angiospermas) distribuidas en 157 familias y 910 géneros, además de 360 taxa infraespecíficos. Las familias con mayor importancia florística por su contribución en cuanto a géneros y especies son Asteraceae (147 géneros / 524 especies), Poaceae (76 géneros / 235 especies), Fabaceae (53 géneros / 210 especies), Cactaceae (33 géneros / 114 especies) y Lamiaceae (18 géneros / 97 especies). Mientras que los géneros con mayor número de especies son *Salvia* (Lamiaceae / 41 spp.), *Quercus* (Fagaceae / 37 spp.), *Senecio* (Asteraceae / 28 spp.), *Ageratina* (Asteraceae / 27 spp.), *Dalea* (Fabaceae / 26 spp.), *Euphorbia* (Euphorbiaceae / 23 spp.), *Erigeron* (Asteraceae / 22 spp.) y *Muhlenbergia* (Poaceae / 19 spp.). Las colectas analizadas se presentaron en un rango entre los años de 1888 hasta el año 2003, sin embargo, es a partir de la década de 1930 cuando se observó un incremento notable y constante en la acumulación de ejemplares colectados para todos los grupos. Son cinco los municipios que albergan el mayor número de colectas florísticas, los cuales están ubicados en el sur y centro de Nuevo León, en primer lugar se encuentra Galeana (8,502 ejemplares), Aramberri (2,681 ejemplares), General Zaragoza (2,121 ejemplares), Monterrey (1,436 ejemplares), Iturbide (1,194 ejemplares) y Santiago (1,151 ejemplares), mientras que un total de 10 municipios localizados en la parte noreste y centro del estado no cuenta con ejemplares florísticos colectados, así mismo existen 24 municipios con menos de 100 ejemplares de herbario colectados en cada uno de ellos. Se contabilizan un total de 63 especies incluidas en la NOM-059-SEMARNAT-2001, de las cuales 29 se encuentra en la categoría de “protección especial”, 25 bajo la categoría de “amenazada” y 9 bajo la categoría de “en peligro”, y se contabilizaron un total de cinco géneros (*Aztekium*, *Geohintonia*, *Digitostigma*, *Strotheria* y *Jaimehintonia*) y 110 especies (3.75% de la flora) endémicas a los límites políticos de Nuevo León, de las cuales solo dos géneros y ocho especies están incluidas en la NOM-059-SEMARNAT-2001. La flora de Nuevo León es una aportación importante al conocimiento florístico de México, la cual en conjunto con la flora de los estados de Coahuila y Texas permitirá la toma de decisiones fundamentadas en lo respectivo al manejo y conservación de los recursos naturales. Se prevé aun un incremento en el número de especies presentes, el cual se estima superará las 3,500 conforme se estudien en detalle regiones hasta ahora poco colectadas y se haga énfasis en cada una de las familias que integran la flora.

## ABSTRACT

Until recent time, the state of Nuevo León had a flora checklist dated from 1965, and it listed around 1,500 vascular plants, while some estimates reached up to 2,500 vascular plants in the state, no data supported those approximations. Present work using data bases from the National Commission for Biodiversity Use and Knowledge (CONABIO), information regarding herbarium vouchers is compiled from 35 different research institutions from México and other countries, processing this information generated a new flora checklist set under a new classification scheme and using GIS tools it shows geographical distribution of present floristic knowledge, allowing to identify geographic regions lacking this information, the present research also sets the time line in which botanical knowledge had been generated for the state, finally, state or regional endemism is compiled and is appointed that most of them are not included for conservation in federal law. For the state of Nuevo León, 2,903 species of vascular plant are found, all of them included in 157 plant families and 910 genera, also 360 infraspecific taxa are reported. Families with more genera and species are Asteraceae (147 genera / 524 species), Poaceae (76 genera / 235 species), Fabaceae (53 genera / 210 species), Cactaceae (33 genera / 114 species) and Lamiaceae (18 genera / 97 species); while genera with most species are *Salvia* (Lamiaceae / 41 spp.), *Quercus* (Fagaceae / 37 spp.), *Senecio* (Asteraceae / 28 spp.), *Ageratina* (Asteraceae / 27 spp.), *Dalea* (Fabaceae / 26 spp.), *Euphorbia* (Euphorbiaceae / 23 spp.), *Erigeron* (Asteraceae / 22 spp.) and *Muhlenbergia* (Poaceae / 19 spp.). Collections analyzed ranged from 1930 to year 2003, however a constant and noteworthy increase in herbarium vouchers is observed since 1930. Most of the collections are held only in five municipalities within the state: Galeana (8,502 vouchers), Aramberri (2,681 vouchers), General Zaragoza (2,121 vouchers), Monterrey (1,436 vouchers), Iturbide (1,194 vouchers) and Santiago with 1,151 herbarium vouchers, while other ten municipalities located north and central Nuevo León holds no floristic records at all, there are other 24 municipalities with less than 100 vouchers for each one of them. A total of 63 plant species are included in federal law NOM-059-SEMARNAT-2001, of this, 29 species are listed under “special protection” category, 25 are under “threatened” and nine are listed under “endangered” category, five genera (*Aztekium*, *Geohintonia*, *Digitostigma*, *Strotheria* y *Jaimehintonia*) and 110 species (3.75% of the total flora) are state endemics, of this, only two genera and eight species are included for conservation on federal law. Nuevo León state flora is an important contribution, allowing with Coahuila and Texas flora’s, allowing decision making at different government levels regarding use and conservation of this natural resources. An increase on the number of vascular plants is foreseen in future years as some state territories are explored in more detail and special emphasis is taken in particular families, estimates reach up to 3,500 plant species for the state.



## 1. INTRODUCCIÓN

México ha sido catalogado como un país megadiverso, estimándose que ocupa el 4° lugar mundial con respecto a la riqueza florística (Mittermeier *et al.*, 1997 ; Villaseñor, 2003). La riqueza estimada para esta diversidad florística es de casi 23,000 especies de plantas vasculares (Rzedowski, 1998) incluidas en 2,804 géneros y 304 familias (Villaseñor, 2004), esta diversidad se atribuye a factores físicos tales como la orografía, climas, hidrología y la ubicación de México entre los reinos biogeográficos neártico y neotropical (Rzedowski, 1978).

A pesar de que el país cuenta con más de 2.3 millones de colectas botánicas y existen numerosas floras regionales, aún no se cuenta con una flora nacional y se estima que un 30% del territorio aún no está incluido en algún estudio florístico formal (Sosa y Dávila, 1994). La necesidad de documentar la flora es fundamental para respaldar numerosas investigaciones biológicas, tanto básicas como aplicadas (Vázquez-García *et al.*, 2004).

Para el estado de Nuevo León, se registran aproximadamente 2,382 especies de plantas vasculares en una superficie de cerca de 65,000 Km<sup>2</sup>. (Alanís Flores, 1996), sin embargo, estas estimaciones solamente están respaldadas por registros de literatura y no por ejemplares depositados en herbarios; por lo anterior, es necesario contar con datos claros que muestren la riqueza florística del Estado de Nuevo León, su distribución, estado actual de conservación y uso; este tipo de información puede ser compilada de dos formas, la primera de ellas es a través de revisiones bibliográficas de trabajos científicos realizados con la flora del estado; la segunda opción y la más válida, es el análisis del acervo biológico depositado en herbarios regionales, nacionales e internacionales los cuales son una fuente confiable de información relativa al registro de especies de flora para el estado, dichos registros además contienen

información geográfica y referente al hábitat donde estas especies ocurren, en algunos casos también es posible obtener información sobre usos tradicionales como medicinas, alimenticios y de utilidad práctica para el hombre.

En la actualidad diversos herbarios locales y regionales cuentan con un gran acervo de ejemplares depositados en sus instalaciones, sin embargo, esta información no se encuentra estructurada de forma que pueda ser accesada y analizada de una manera rápida y eficiente. El presente trabajo, además de realizar una búsqueda bibliográfica sobre los estudios botánicos de Nuevo León, estructura una base de datos para un análisis a fondo de esta información y en primera instancia se podrán tener datos concisos sobre la diversidad florística del estado, los cuales podrá ser utilizados para la generación de mapas de distribución de diversos taxa y se podrán determinar áreas geográficas o grupos de plantas con poca o ninguna representación en herbarios.

## **2. HIPÓTESIS**

2.1. La flora del estado de Nuevo León podrá ser integrada por más de 2,400 especies.

2.2. El lapso de tiempo en el que se ha realizado la colecta de ejemplares botánicos en Nuevo León es menor a 200 años.

2.3 Existen regiones o municipios en el estado con menos de 100 ejemplares botánicos depositados en las colecciones florísticas o herbarios.

2.4 En el estado de Nuevo León menos del 20% de las especies de flora endémicas están protegidas por la legislación mexicana.

### **3. OBJETIVOS**

#### **3.1 OBJETIVO GENERAL**

Realizar un estudio florístico para el estado de Nuevo León, México, en donde sea posible contar con un listado de especies y su distribución por municipios basado en ejemplares depositados en herbarios, estableciendo además, un marco temporal que evidencie cuando ha sido generado ese conocimiento y que señale las especies que sean prioritarias para su conservación y estudio.

### 3.2 OBJETIVOS ESPECÍFICOS

- Compilar por medios electrónicos un sistema que integre los datos curatoriales de los ejemplares de flora depositados en colecciones botánicas en herbarios locales, nacionales e internacionales.
- Conocer el número de familias, géneros, especies y categorías infraespecíficas presentes en el estado de Nuevo León, así como los registros de herbario que respalden dicho conteo.
- Analizar la distribución de las colectas efectuadas para el estado para ayudar a determinar el grado de conocimiento de la flora del estado de Nuevo León.
- Realizar un análisis temporal de las colectas para el estado, para identificar patrones en el proceso histórico en el estudio de la botánica regional y local.
- Determinar la presencia de especies endémicas a Nuevo León no protegidas por la legislación estatal o federal.
- Documentar de manera fotográfica la riqueza florística de Nuevo León.

## **4. ANTECEDENTES**

### **4.1 Primeros Estudios Botánicos para el Estado de Nuevo León**

La acumulación del conocimiento botánico en el noreste de México comenzó mucho antes de la llegada de los españoles, esto se atestigua en diversas crónicas escritas por los mismos exploradores españoles en las que se narran de manera breve e ilustrativa los usos alimenticios que daban las tribus nativas a las especies de flora locales (De León, 1649 y Chapa, 1685). No fue sino hasta después de la consumación de la independencia que se iniciaron con estudios un poco más formales por parte de diversos científicos extranjeros y nacionales en los que se compila información florística y de vegetación (Wislizenus, 1848; Berlandier y Chovel, 1850; Berlandier, 1857; Emory, 1857, McWhood, 1983). Para finales del siglo XIX y principios del XX es el notable botánico Cyrus G. Pringle quien realizó un extenso trabajo de colecta florística en el estado, principalmente en Monterrey y sus alrededores, en localidades como el Cerro del Obispado, Cerro de las Mitras, Cerro de la Silla y en la Sierra Madre en sitios como Caja Pinta, El Carrizo y el Cañón del Diente (Pringle, 1888, 1890; Watson, 1890, 1891; Davis, 1936; Dampf, 1940). Sin embargo, no es sino hasta finales del siglo XIX cuando por primera vez se realiza un listado florístico para Nuevo León en donde se mencionan principalmente las plantas útiles en la ciudad de Monterrey y sus inmediaciones en donde se incluyen un total de 378 especies, 160 silvestres y 218 cultivadas (González, 1873, 1874 y 1888); y para principios de la segunda mitad del siglo XX, Rojas Mendoza (1965) compiló un listado florístico con mejores bases científicas y más extenso en donde se incluyeron 148 familias de plantas vasculares, con un total de 1,484 especies o categorías subespecíficas en 657 géneros.

## 4.2 Estudios Botánicos Puntuales

De forma específica se han realizado estudios puntuales sobre vegetación y florística en áreas o zonas restringidas no limitadas a zonas geopolíticas, por ejemplo, se realiza un estudio comparativo en tres áreas salinas en los municipios de Mina, Los Ramones y Galeana, en donde se analiza la vegetación, los rasgos climáticos y edáficos, en donde se aporta un listado de flora con 86 especies, distribuidas en 27 familias y 71 géneros (Marroquín de la Fuente, 1959). En un estudio del matorral submontano en los alrededores de Monterrey, Gutiérrez Lobatos (1970) identificó 55 familias, 135 géneros y 174 especies, mientras que en un estudio similar, se realizó una comparación utilizando comunidades de matorral submontano en el municipio de Santiago, enfatizando las diferencias entre una comunidad clímax, una de cinco años y una de cinco meses de edad, encontrándose en la comunidad clímax 51 especies distribuidas en 25 familias y 49 géneros, mientras que la comunidad de cinco años de edad presentó 16 familias, 33 géneros y 37 especies, por último fueron encontradas 18 familias, 36 géneros y 38 especies en la comunidad de cinco meses de edad (Melgoza Castillo, 1977). En un estudio realizado por García Alanís (1982) en tres ejidos del municipio de Anáhuac, se describieron tres comunidades vegetales y se incluyó un listado florístico de especies con 28 familias con 71 géneros y 72 especies, teniendo a las leguminosas, gramíneas y cactáceas como las familias con mayor número de especies. Cavazos Camacho (1997) utilizando proceso de percepción remota y verificación de campo analizó la vegetación del río Cabezones-Conchos en el municipio de Linares, obteniendo como resultado un listado florístico con 126 especies, 100 géneros y 46 familias. En un estudio sobre las especies de cactáceas presentes en el matorral de *Pinus catarinae* en los municipios de Santa Catarina y García, mostraron un total de 48 especies de flora y 21 familias, entre las que destacan 22

especies de cactáceas distribuidas en 11 géneros (Velazco Macías, 1999). Por último, Silva Rodríguez (2007) realizó un estudio sobre la composición florística, estructura de la vegetación y algunos parámetros ecológicos de los mezquitales del centro y norte del estado registrándose 193 especies, 151 géneros y 51 familias.

#### **4.3 Estudios Botánicos Específicos de Municipios de Nuevo León**

Entre los estudios enfocados a la vegetación y flora de un municipio específico dentro del Estado, tenemos que en el municipio de Mina, Rodríguez Guajardo (1974) estudió su vegetación, características y condiciones ecológicas en las que se desarrolla, determinándose siete tipos distintos de vegetación y el listado florístico incluyó 123 especies, 74 géneros y 37 familias. En el municipio de Los Ramones, se describen cinco tipos de vegetación siguiendo la clasificación de Miranda y Hernández X. de 1963, proporcionándose una breve descripción de cada uno de ellos y presentando anotaciones sobre su distribución y condiciones en el municipio (Villarreal Quintanilla, 1979), mientras que en el municipio de Santiago, Valdez Tamez (1981) describió 6 tipos de vegetación con su localización, condiciones del medio, características fisonómicas y estructurales, composición florística, variantes y transiciones. El municipio de Parás cuenta con un trabajo de investigación en donde se determinan 6 tipos de vegetación utilizando los mismos criterios que Villarreal Quintanilla en 1979, la lista de especies registradas comprende 165 especies incluidas en 124 géneros y 50 familias (Marmolejo Mosivais, 1982). Para el municipio de Lampazos de Naranjo, Briones Villarreal (1984) realizó un estudio sinecológico y florístico utilizando la fotointerpretación, se reportaron siete tipos de vegetación, 543 especies y cinco variedades de flora en 89 familias, las familias con mayor número de especies fueron las gramíneas, compuestas y leguminosas.



En el municipio de General Zaragoza, se registran ocho tipos de vegetación con 323 especies en 171 géneros y 65 familias (Treviño Garza, 1984), mientras que Valdez Tamez (2002) en el municipio de Santiago realizó un estudio par el desarrollo de estrategias para la conservación de la diversidad florística, encontrándose 10 tipos de vegetación entre los que destacan el matorral de confieras integrado por *Pinus culminicola* y bosque mesófilo de montaña, se registraron además 375 especies en 260 géneros y 89 familias. Por último, Villalón Moreno (2003), para el municipio de Cadereyta Jiménez, caracterizó cinco tipos diferentes de vegetación y localizó un relictos de bosque de *Pinus teocote* en una localidad del municipio, además se generó cartografía digital para observar la distribución espacial de los tipos de vegetación.

#### **4.4 Estudios Botánicos Dirigidos a Zonas de Importancia para la Conservación**

Existen algunas investigaciones dirigidas a zonas o áreas geográficas que representan importancia para la conservación de ecosistemas o que bien hoy en día están declaradas como Áreas Naturales Protegidas (Periódico Oficial del Estado, 2000); tal es el caso de la Sierra de la Silla, donde Moya Rodríguez (1982) hizo una descripción y análisis florístico de las unidades sinecológicas, describiéndose tres tipos de vegetación y generándose un lista de flora con 263 especies incluidas en 208 géneros y 65 familias. Así mismo, para la Sierra de las Mitras se realiza un estudio de las unidades fisonómico – florísticas en donde se registraron 330 especies, 267 géneros y 76 familias, de las cuales, cuentan con mayor número de especies compuestas (43 sp.), leguminosas (32 sp) y gramíneas con 25 especies según Ramírez Álvarez (1984). En el Cerro El Potosí dentro del municipio de Galeana, se analizó su flora y vegetación, registrándose 26 familias, 54 géneros y 64 especies en cuatro diferentes

comunidades vegetales (García Arévalo, 1989). En el Parque Natural La Estanzuela en el municipio de Monterrey, Ontiveros Rodríguez (1999) realizó un estudio en las comunidades riparias del Arroyo El Calabozo, donde registró 55 familias, 93 géneros y 107 especies, siendo las familias con mayor representación: Asteraceae, Polypodiaceae, Fabaceae y Labiateae. En la sierra de San Antonio Peña Nevada dentro del municipio de General Zaragoza, se llevó a cabo la caracterización de las comunidades de bosque de pino y chaparral por Gerez Hernández (2003), registrándose entre las dos comunidades 81 especies, 63 géneros y 27 familias, mientras que en un estudio paralelo en la misma zona Balderas García (2004) caracterizó el bosque de oyamel reportando 54 especies, 44 géneros y 27 familias. Ramos Silva en el 2004, realiza un estudio florístico y etnobotánico de la vertiente norte del Área Natural Protegida Estatal “Sierra Picachos”, en donde determinó cuatro tipos de vegetación y se reportó 231 especies, 178 géneros y 73 familias, siendo las mejor representadas, Asteraceae con 24 especies y Fabaceae con 19, del total de plantas vasculares, 116 especies son reportadas con algún tipo de uso por parte de los habitantes. En el Parque Nacional Cumbres de Monterrey, se realiza un estudio etnobotánico en el cual se registran con algún tipo de uso por parte de los habitantes locales 240 especies en 170 géneros y 69 familias (Estrada *et al.*, 2007).

En el Área Natural Protegida Estatal “Sierra Corral de los Bandidos” ubicada en el municipio de García se registran 145 especies, 105 géneros y 42 familias, de las cuales las más importantes por el número de especies son: Cactaceae (32 *spp*), Asteraceae (20 *spp*), Poaceae (16 *spp*) y Euphorbiaceae con 9 especies (Carmona Lara, 2008), por otro lado, en este mismo estudio se reportan para otra Área Natural Protegida denominada “Sierra El Fraile y San Miguel”, un total de 175 especies, 119 géneros y 42 familias, siendo las que presentan mayor número de especies: Cactaceae (42 *spp*), Asteraceae (19 *spp*), Poaceae (15 *spp*) y

Euphorbiaceae y Mimosaceae (9 spp); sin embargo, Ortiz Llanas (2008) para esta misma Área Natural Protegida reportó una menor cantidad de especies para la familia Cactaceae, 24 en total, incluidas en 13 géneros; es en esta misma ANP que se realiza un estudio para conocer los polinizadores de cinco especies de la familia Cactaceae: *Echinocereus stramineus*, *Neolloydia conoidea*, *Opuntia engelmannii*, *Stenocactus multicostatus* y *Thelocactus rinconensis*, para las cuales se registran 56 organismos distintos dentro de la Clase Insecta, repartidos en 29 familias y 6 ordenes, siendo los más importantes Hymenoptera y Coleoptera (Ramírez Freire, 2008).

#### **4.5 Estudios Dirigidos a Grupos Taxonómicos Específicos**

##### **4.5.1 Pteridofitas**

Se estudian las especies de pteridofitas en los municipios de Allende, Garza García, Guadalupe, Monterrey, Santa Catarina y Santiago, realizándose 15 colectas con cerca de 1200 números de ejemplares y se revisan tres herbarios (UNL, ENCB y MEXU), se registran un total de tres Clases, tres Ordenes, cuatro familias, 20 géneros, 60 especies y 10 variedades (Aguirre Claverán, 1983). En el sur del estado, para el municipio de General Zaragoza se reportan 36 especies y cinco variedades incluidas en 20 géneros (Favela Lara, 1983). Mientras que Espinoza Ornelas (1986) para el municipio de Iturbide se enlistó cuatro familias, 17 géneros, 36 especies y seis variedades; un estudio con énfasis en la zona montañosa centro – oeste del estado (municipios de Santiago, Garza García, Monterrey, Santa Catarina, Guadalupe Allende y García), se encontró 77 especies y 11 variedades en cinco familias y 28 géneros, mientras que para el resto del estado se estimaron 6 familias, 33 géneros, 98 especies

y 14 variedades, donde la vegetación con mayor diversidad de especies es el ecotono entre el bosque de encino y bosque de pino, además del matorral submontano (Rodríguez López, 1987). Por último se realizó un estudio sobre la pteridoflora del municipio de Abasolo en donde Ortega Martínez (2002) encontró dos familias, nueve géneros, 17 especies y una variedad de pteridofitas, siendo el género *Cheilanthes* quien presenta el mayor número de especies con siete.

#### **4.5.2 Gimnospermas**

La riqueza de la familia Pinaceae, así como del género *Pinus* ha sido estudiada de manera extensa para Nuevo León y México (Martínez, 1948 y 1963; Farjon, 1996; Farjon y Styles, 1997; Perry, 1991). De forma específica, tenemos que Capó Arteaga (1972) realizó un análisis taxonómico y de distribución de las coníferas del estado de Nuevo León, dicho estudio arrojó un total de 42 especies y categorías subespecíficas incluidas en siete géneros: *Cupressus*, *Juniperus*, *Abies*, *Picea*, *Pinus*, *Pseudotsuga* y *Taxus*, este último correspondió al primer registro para el estado. En un estudio intensivo sobre la distribución del género *Pinus* en el noreste de México llevado a cabo por Favela Lara (2008), se colectaron ejemplares de las especies encontradas en el estado, lo cual sirvió para generar una base de datos utilizada para mapear la distribución del género en el noreste de México. Otro estudio sobre pinaceas, pero de carácter muy particular, fue el realizado por Flores Olvera en 1993, en el cual se llevó a cabo un trabajo sobre la autoecología del pino piñonero (*Pinus cembroides* Zucc.) dentro del estado, dando importancia a esta especie por ser de interés comercial debido al consumo de sus semillas para alimento.

### 4.5.3 Liliopsida

La mayoría de los trabajos para este grupo de plantas se ha enfocado en la familia Poaceae (pastos), las cuales se han estudiado en el oriente del estado, obteniéndose datos ecológicos y un listado con 26 género y 55 especies, las cuales 5 son naturalizadas y 2 introducidas (Valdés Reyna, 1973); por otra parte en la Zona Metropolitana de Monterrey Jiménez Valdez (1977) reportó 29 géneros y 53 especies en cinco municipios y en los municipios de Linares y Hualahuis, Ortiz Días (1983) reportó 84 especies y dos variedades en 43 géneros, 12 tribus y seis subfamilias de gramineas. Un estudio en el municipio de Santiago, en donde además de pastos se incluye a la familia Cyperaceae registró un total de 161 especies y 17 variedades en 66 géneros, 15 tribus y seis subfamilias para la familia Poaceae, y 30 especies y dos variedades en ocho géneros para la familia Cyperaceae, para ambas familias se agregan nuevos registros para el estado (Cabral Cordero, 1984).

Para la familia Agavaceae Lozano Rodríguez (2006) realizó un estudio sobre la distribución geográfica y palinología de cuatro especies de la sección Salmianae del género *Agave* en el noreste de México, en donde se aportaron datos referentes a las características del polen de *Agave mapisaga*, *A. gentry*, *A. montana*, *A. salmiana* ssp. *crassispina* y *A. salmiana* ssp. *salmiana*; dentro de esta misma familia podemos mencionar también la obra monográfica del género *Agave* “Agaves de Norteamérica Continental” en donde se realiza una extensa revisión de las especies presentes en el territorio nacional, así como de Estados Unidos de América y la región de Centroamérica (Gentry, 1982).

### 4.5.4 Magnoliopsida

Siendo este el grupo de plantas vasculares con mayor diversidad, los estudios específicos de grupos particulares se han enfocado a solo unas cuantas familias, por ejemplo para la

familia Fagaceae (encinos), Banda Silva (1974) realizó un trabajo taxonómico y de distribución sobre el género *Quercus* en cinco municipios del sur del estado (Linares, Iturbide, Galeana, Aramberri y General Zaragoza), encontrándose 31 especies, tres formas y un híbrido en 28 localidades estudiadas.

Un grupo que ha recibido especial atención es el de las Leguminosas (familia Fabaceae), de manera puntal para el municipio de Linares Estrada Castellón (1987) registró 105 especies y 14 variedades en 50 géneros y tres subfamilias en un total de 53 sitios de muestreo, nuevos registros para el estado y para México fueron encontrados durante el desarrollo de esta investigación; así mismo para 21 municipios del centro del estado se registran 168 especies, 65 géneros y 36 taxa infraespecíficos, siendo los géneros con mayor número de especies *Acacia* (14 spp), *Senna* (13 spp), *Desmodium* (11 spp), *Dalea* (10 spp), *Phaseolus* (7 spp), *Mimosa* (6 spp) y *Crotalaria* (5 spp), la mayor diversidad de especies se presentó en los bosques de encino con 85 especies y la menor diversidad se registró en el matorral xerófito con 36 especies (Estrada Castellón *et al.*, 2004), mientras que para 20 municipios del norte de Nuevo León se registran 38 géneros, 94 especies y 26 taxa infraespecíficos, siendo los géneros con más especies *Acacia* con 12, *Dalea* con 10, *Mimosa* con 6 y *Senna* con 5 (Estrada Castellón, 2005). Por último para la familia Fabaceae Morales Arroyo (2006) realizó un estudio enfocado al uso de la familia como recurso natural que se desarrolla en el matorral espinoso tamaulipeco en el noreste de México, encontrándose 27 géneros, 68 especies y 16 taxa infraespecíficos, de las cuales 31 especies son registradas con algún uso para el hombre.

En una contribución al conocimiento de las compuestas de cinco municipios del Área Metropolitana de Monterrey, Torres Cepeda (1978) identificó 49 especies en 9 tribus, reconoció además, que la mayoría de estos taxa son considerados malezas.

El grupo de las cactáceas ha sido estudiado de forma extensa, teniendo como antecedentes importantes las diversas monografías para la familia en todo el continente y en particular en México y Nuevo León (Britton y Rose, 1919-1923; Benson, 1982; Bravo Hollis, 1978; Gold, 1969; Bravo Hollis y Sánchez Mejorada, 1991; Anderson, Taylor y Arias, 1994; Glass, 1998; Anderson, 2001); no obstante, existen trabajos más puntuales o específicos para esta familia, por ejemplo en los municipios de Mina (Elizondo Elizondo, 1979), García (Sauceda Méndez, 1985) y Doctor Arroyo (Hernández Valencia, 1981), en donde se analizan los usos tradicionales y distribución de las especies de cactáceas en dichos municipios; Meneses Casanova (2005) realizó un estudio sobre la distribución de la familia en el matorral espinoso tamaulipeco en donde se incluye la porción norte de Nuevo León, encontrando 19 géneros y 42 especies. Para todo el estado Velazco Macias y Alanís Flores (2002) registraron un total de 32 géneros y 139 especies, sin tomar en cuenta las categorías infraespecíficas, lo cual representó el 60 % de los 53 géneros presentes en México, la mayoría pertenecientes a la tribu Cactae, tres de ellos endémicos al estado (*Aztekium*, *Geohintonia* y *Digitostigma*), se consideraron nueve especies endémicas al estado y 41 especies (29%) están dentro de la NOM-059-SEMARNAT-2001; en contraste, González Botello (2004) reportó para el estado 33 géneros, 134 especies y 66 taxa infraespecíficos en un estudio donde se analiza la riqueza de especies, los patrones de distribución y la conservación de la familia Cactaceae.

Entre las familias que han recibido menor atención están las Malvaceas, respecto a las cuales, se registran nueve géneros y 13 especies para el centro del estado (Valadés Cerda, 1988).

#### 4.6 Medios Electrónicos, una Herramienta para la Investigación Botánica

Cada vez son más las herramientas que se ponen a disposición de los investigadores y los botánicos no son la excepción, los medios electrónicos son hoy en día una de las formas para una fácil organización, manejo e interpretación de la información, por un lado, facilita la toma de decisiones en cuestiones relacionadas con la conservación, por ejemplo al desarrollarse un trabajo de localización y búsqueda de especies vegetales raras y en peligro en el oeste de los Estados Unidos de América, como herramienta principal se utilizan las bases de datos de 101 floras locales, en este estudio se utiliza la R-Moda para identificar áreas florísticas y elementos florísticos por medio de un análisis de Q-Moda. A partir de los resultados obtenidos se logran identificar áreas geográficas que requieren un mayor esfuerzo de conservación y se descartan otras áreas con menor número de especies raras o en peligro (McLaughlin, 1995). En otro estudio, Maldonado *et al.*, (1995) se realizó una evaluación preliminar de las asteráceas de la región central de Chile, en donde se muestra la utilidad de las bases de datos de especímenes herborizados para la evaluación de patrones de riqueza de especies y niveles de endemismo, se explora además la variación temporal de la relación entre el número de colectas y el número de especies a diferentes escalas espaciales para determinar si el esfuerzo de colecta en las asteráceas representa adecuadamente la riqueza de especies, una de las consideraciones obtenidas de este análisis es que las especies de asteráceas es bien conocida a nivel regional pero el conocimiento local de su distribución es muy pobre. En una investigación sobre la riqueza y endemismos de la familia Agavaceae en México, García Mendoza (1995) llevó a cabo un análisis aerográfico de los ocho géneros y 198 especies de esta familia en el país, siendo las principales herramientas para este análisis las bases de datos de registros de herbarios nacionales e internacionales y el conocimiento de floras locales y regionales, es a



partir de esta información que elaboraron mapas de distribución y se identifican regiones con alta riqueza de especies y endemismos hacia las cuales dirigir futuras investigaciones o acciones de conservación o aprovechamiento sostenible.

Por otra parte son numerosos los ejemplos en donde la flora de una determinada región geográfica está disponible para su consulta en Internet, como la flora de Norteamérica (Flora of North America, 2008), flora de Brazil (Flora Brasilensis, 2008), flora de Chile, flora de China, flora de Pakistán (eFlorae, 2008), flora de Europa (Flora of Europe, 2008), tan solo por mencionar algunas; aunado a esto, son cada vez más los herbarios que estructuran sus colecciones para ser consultadas a través de Internet, entre los más destacados tenemos al Herbario del Jardín Botánico de Missouri que integra información relacionada a los ejemplares herborizados, citas bibliográficas, colectores, nomenclatura e imágenes en la bases de datos denominada “Tropicos Database” (MOBOT, 2008), el herbario virtual del Jardín Botánico de Nueva York que integra más de 1,300,000 especímenes herborizados y más de 250,000 imágenes digitales de alta resolución. (The New York Botanical Garden, 2008), el catálogo en línea del herbario de Kew (Kew Royal Botanic Gardens, 2008), entre muchos otros.

#### **4.7 Descripción de Nuevas Especies en Nuevo León**

A través de los años se han descrito numerosas especies de flora para el estado de Nuevo León, sin embargo, aún hoy en día es posible encontrar nuevas taxa, de manera aproximada se menciona que son 72 especies nuevas descritas para Nuevo León y algunas áreas adyacentes de Coahuila hasta el año de 1995 (Hinton y Hinton, 1995), sin embargo, de manera más específica y por mencionar tan solo algunos ejemplos tenemos que para las coníferas Patterson (1988) describió *Picea martinezii* (Pinaceae) para el centro y sur de Nuevo León; para el

grupo de las denominadas “monocotiledóneas” (Liliopsida) se han descrito para la familia Orchidaceae en el municipio de General Zaragoza *Galeottiella hintoniorum* y *Malaxis chica* (Todzia, 1994 y 1995), para la familia Agavaceae se describió *Yucca linearifolia* de una localidad entre los municipios de Rayones y Galeana (Clary, 1995), *Agave montana* se describe para el municipio de Rayones por Villarreal Quintanilla (1996) y recientemente se describe *Agave albopilosa* para el municipio de Santa Catarina (Cabral Cordero *et al.*, 2007); para la familia Poaceae se describe *Stipa hirticulmis* para el municipio de Galeana (Hatch *et al.*, 1986). Dentro del grupo de las dicotiledóneas (Magnoliopsida), se ubican la mayoría de las especies que han sido descubiertas en años recientes, por ejemplo para la familia Asteraceae se Hart (1978) describió *Bidens longistyla* para el municipio de Iturbide, Turner (1985) describe *Verbersina hintoniorum* en hábitats gipsófilos en el municipio de Galeana y por último Nesom (1978) describió *Machaeranthera odyseii* para el municipio de General Zaragoza en la Sierra de Peña Nevada; para la familia Acanthaceae se describe *Mirandea husatecensis*, una segunda especie para este género, la cual es endémica a los cañones de La Huasteca en el municipio de Santa Catarina (Daniel, 1978); Turner (1986) describió tres nuevas especies del género *Phacelia* (Hydrophyllaceae): *P. hintoniorum*, *P. potosina* y *P. zaragozana*, las primeras dos para el municipio de Galeana y la tercera en el municipio de General Zaragoza; para la familia Leguminosae se describe *Myriospermum sousanum* en el municipio de Bustamante (Delgado Salinas y Johnston, 1984); para la familia Papaveraceae, McDonald (1991) describió *Argemone subalpina*, la cual se restringe a las praderas alpinas de San Antonio Peña Nevada en el municipio de General Zaragoza; *Cercocarpus mexicanus* (Rosaceae) se describe para el municipio de Galeana en la localidad de Santa Rita de Cardeladas (Henrickson, 1987), y para la familia Apiaceae, Constance y Affolter (1995) describen *Arracacia hintonii* cerca de la localidad de Pablillo en el municipio de Galeana, mientras que *Tauschia infernicola* es

descubierta en el Cerro del Infiernillo en el municipio de Galeana y *Tauschia hintoniorum* se describe en la Sierra La Marta en los límites entre Nuevo León y Coahuila (Constance y Affolter, 1987); para la familia Lentibulariaceae se describen cuatro nuevas especies del género *Pinguicula*, *P. gracilis* en el Cerro las Mitras, municipio de Monterrey, *P. immaculata* para el municipio de Rayones, *P. jorgehintonii* para el municipio de Aramberri y *P. hintoniorum* en el municipio de General Zaragoza (Zamudio, 1988; Zamudio y Lux, 1992 y Turner, 1994). Por último a nivel genérico también se han realizado importantes descubrimientos, teniendo como ejemplos dos géneros monotípicos, el primero, *Strotheria gypsophila* de la familia Asteraceae en el municipio de Galeana (Turner, 1972) y *Jaimehintonia gypsophila* de la familia Themidaceae también para el municipio de Galeana (Turner, 1993), mientras que para la familia Cactaceae se han descrito dos géneros monotípicos endémicos para el estado: *Geohintonia mexicana* en áreas gypsófilas del municipio de Galeana y *Digitostigma caput-medusae* en el matorral espinoso tamaulipeco del centro oeste de Nuevo León (Glass y Fitz-Maurice, 1992; Velazco y Nevarez, 2002).

## **5. MÉTODOS**

### **5.1 Área de Estudio**

Para una descripción detallada del medio físico y biológico, así como del entorno social y económico que guarda en el estado de Nuevo León consultar “Síntesis Geográfica de Nuevo León” (Instituto Nacional de Estadística, Geografía e Informática, 1986) y el sitio de red oficial del Instituto Nacional de Estadística, Geografía e Informática en: “<http://www.inegi.org.mx>”.

#### **5.1.1 Localización.**

El estado de Nuevo León se encuentra localizado en el noreste de la República Mexicana; colinda hacia el norte con los Estados Unidos de América, al noroeste y oeste con los estados de Coahuila y Zacatecas, al sur y sureste con el estado de San Luis Potosí, y al noreste y sureste con el estado de Tamaulipas. Tiene una extensión cercana a los 65,000 Km<sup>2</sup>, ocupando el decimotercer lugar en el país por su extensión.

Se encuentra ubicado entre los paralelos 23° 10' 27" y 27° 46' 06" de latitud norte y los meridianos 98° 26' 24" y 101° 13' 55" de longitud oeste. Es cruzado en el sur por el Trópico de Cáncer en el municipio de Mier y Noriega en el paralelo 23° 27'. Cabe mencionar que por su latitud, está situado en parte dentro del cinturón de los grandes desiertos del mundo.

### **5.1.2 Provincias florísticas.**

En el estado se presentan tres zonas florísticas (Figura 1) bien definidas (Rzedowski y Reyna, 1990) las cuales corresponden a las descritas en algunos casos como provincias fisiográficas (Alanís, 1996):

#### **A. Planicie Costera del Golfo.**

Ocupa la porción norte, noreste y centro del estado, se presentan elevaciones desde los 50 a los 250 msnm, su topografía es de forma general plana, a excepción de algunos cerros y lomeríos de poca altitud, es en esta zona donde se localizan los principales ríos del estado, los cuales fluyen hacia el este en dirección al Golfo de México. Geológicamente hablando esta región se constituye por sedimentos de la era Cenozoica del periodo Terciario

#### **B. Sierra Madre Oriental.**

Esta zona cruza el estado de sureste al noroeste, con algunas secciones que pueden considerarse islas geográficas, como es el caso de la Sierra Picachos y la Sierra Papagayos. Está compuesta de terrenos muy accidentados que forman pliegues paralelos y que alcanzan un promedio de 2,000 msnm, es en esta provincia donde se localizan los picos más altos, entre los cuales están el Cerro El Potosí, La Ascensión y San Antonio Peña Nevada todos con cerca de 4,000 msnm.

#### **C. Altiplano Mexicano**

Está localizada en la sección sur suroeste del estado, esta compuesta de terrenos planos y algunas elevaciones montañosas aisladas y lomeríos suaves, su altura varía entre los 1,500 y 2,000 msnm.

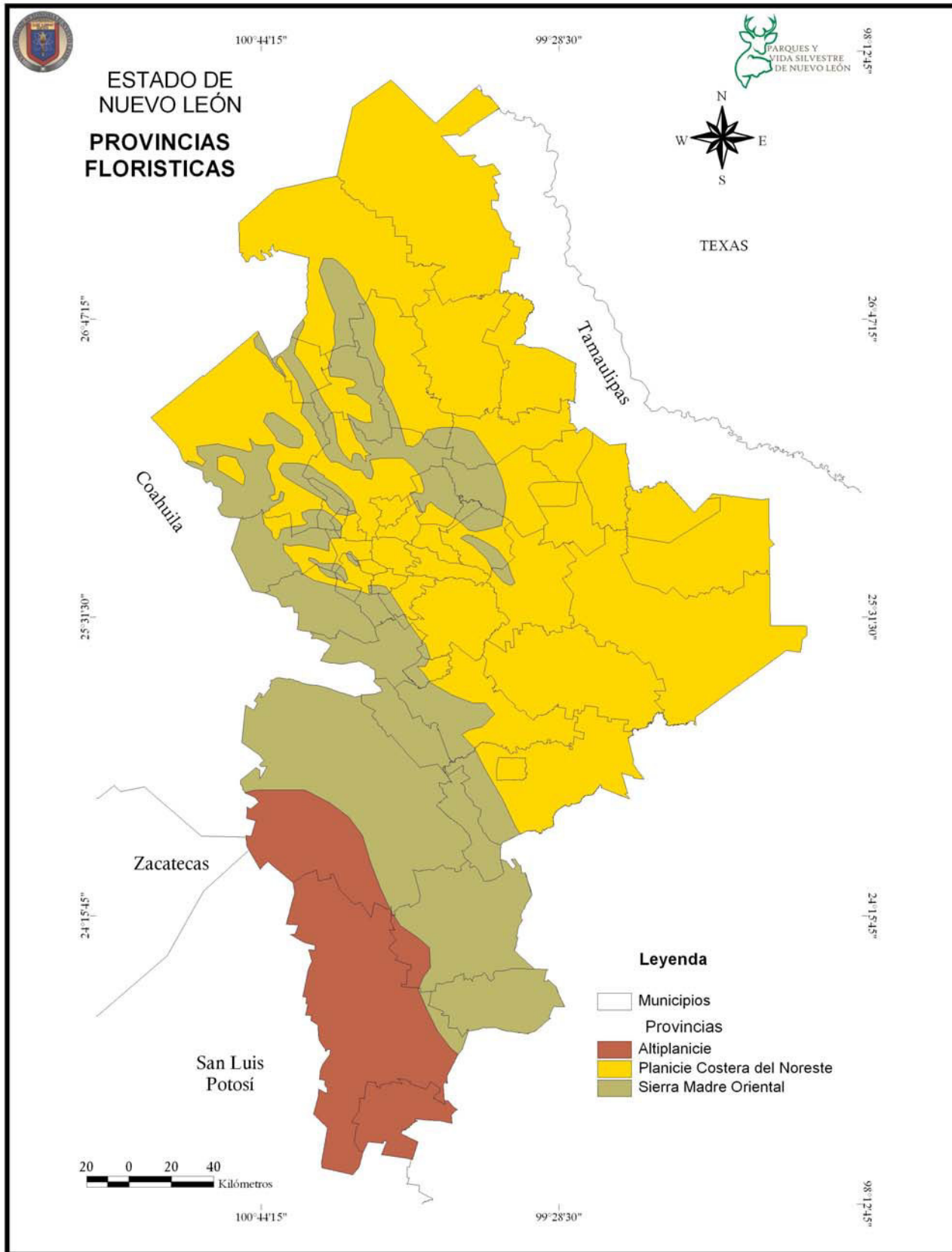


Figura 1.- Mapa de las provincias florísticas del estado de Nuevo León.

### 5.1.3 Geología

Nuevo León es un estado compuesto mayormente por rocas sedimentarias, con excepción de unas cuantas zonas con rocas metamórficas e ígneas intrusivas localizadas puntualmente en ciertos municipios del estado como la Sierra Picachos en Sabinas Hidalgo en el centro norte del estado; el resto se originó a partir de los sedimentos acumulados en el fondo de los mares primitivos los cuales dieron origen a las rocas calizas, lutitas y areniscas (Figura 2), donde las rocas calizas se presentan casi de manera única en la Sierra Madre Oriental, y se combinan de manera esporádica con lutitas y areniscas; mientras que en la Planicie Costera del Golfo se presentan zonas de origen aluvial, así como lutitas y areniscas, las cuales se mezclan en diversos grados formando conglomerados. En el Altiplano Mexicano se presentan en su mayor parte zonas de origen aluvial y en menor grado rocas calizas y lutitas y areniscas, es en esta zona donde se presentan además dos sitios importantes de origen lacustre en el municipio de Galeana, las cuales ocurren de manera aislada en otros municipios en el norte del estado como Anahuac. Vale la pena destacar que en el sur del estado en la confluencia de la Sierra Madre Oriental y el Altiplano Mexicano se presentan zonas gypsófilas las cuales son de gran importancia desde el punto de vista florístico.

Las rocas más antiguas que se detectan en Nuevo León, son algunos esquistos de la era precámbrica en el municipio de Aramberri; por otra parte la Sierra Madre Oriental es de origen Jurásico y Cretácico de la era mesozoica, mientras que la Planicie Costera del Golfo se origina de manera más reciente en el terciario de la era cenozoica (Instituto Nacional de Estadística, Geografía e Informática, 1986).

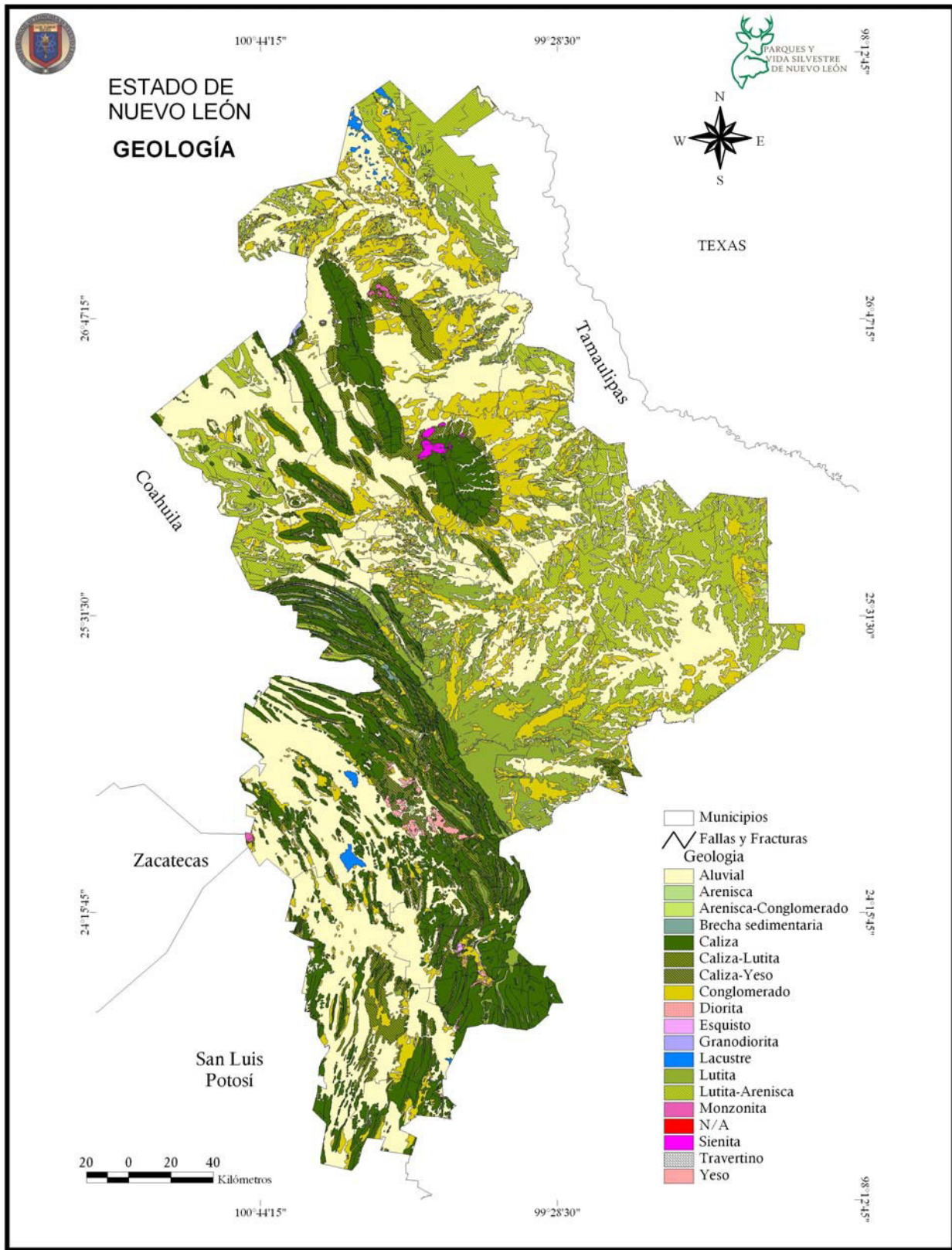


Figura 2.- Mapa de la geología de Nuevo León.



#### 5.1.4 Climatología

En el estado predominan los climas tipo B caliente y seco de la clasificación de Köppen, Bw árido o muy seco, y Bs semiárido o seco. También se presentan otros tipos de climas, los cuales tienen una menor ocurrencia o dominancia, entre estos podemos mencionar el semicálido (A)C y el templado subhúmedo C(W) como indica la Figura 3. Mientras que en las partes con altitudes arriba de los 3,000 msnm en la Sierra Madre Oriental se pueden observar climas tipo alpino y subalpino de manera muy restringida como es el caso de San Antonio Peña Nevada y el Cerro del Potosí en los municipios de General Zaragoza y Galeana respectivamente. (Instituto Nacional de Estadística, Geografía e Informática, 1986).

El régimen de precipitación pluvial muestra una gran variación, en las zonas más secas, localizadas la Planicie Costera del Golfo, en los municipios de García, Mina y Bustamante y el Altiplano mexicano en los municipios de Galeana, Doctor Arroyo, Aramberri, Mier y Noriega y algunas zonas de General Zaragoza, la precipitación puede llegar a ser menor a los 200 mm anuales; en contraste, la zona con mayor precipitación y humedad se localiza en la vertiente este de la Sierra Madre Oriental, al sureste de la ciudad de Monterrey, en los municipios de Cadereyta Jiménez, Juárez, Santiago, Allende y Montemorelos con valores de entre 600 y 900 mm anuales, donde destacan especialmente zonas como la Sierra Cerro de la Silla y el cañón El Calabozo, los cuales están prácticamente inmersos en la zona metropolitana de Monterrey.

De manera esporádica se presentan eventos tales como huracanes o tornados, mientras que heladas, granizadas y nevadas se restringen casi de manera exclusiva a la Sierra Madre Oriental y afectan zonas muy restringidas en esta zona (Instituto Nacional de Estadística, Geografía e Informática, 1986).

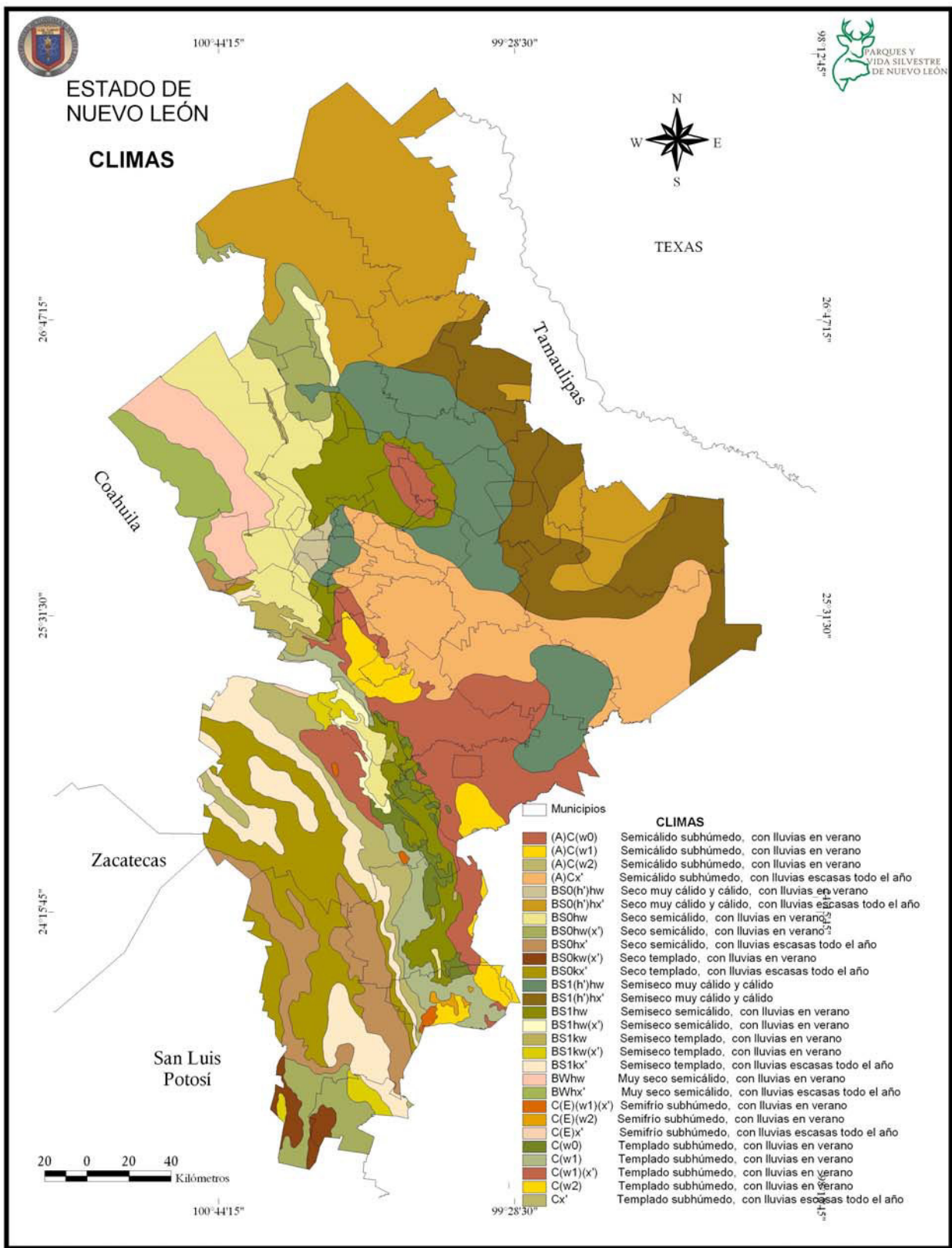


Figura 3.- Mapa de climas de Nuevo León.

### 5.1.5 Hidrología

El estado de Nuevo León presenta dos cuencas principales en lo que se refiere a la hidrología superficial, una localizada al Norte denominada Cuenca del Río Bravo y otra al sur también conocida como Cuenca del Golfo de México. Dentro de estas, se presentan cuatro cuencas: Bravo – Conchos (RH24), San Fernando – Soto La Marina (RH 25), Pánuco (RH 26) y El Saldao (RH 37), las cuales a su vez se dividen en 14 subcuencas como se ilustra en la figura 4.

A continuación se enlistan algunos de los principales ríos del Estado:

- Río Salado
- Río Sabinas
- Río San Juan
- Río Pílon
- Río Pesquería
- Río Conchos
- Río Blanco

(Instituto Nacional de Estadística, Geografía e Informática, 1986).

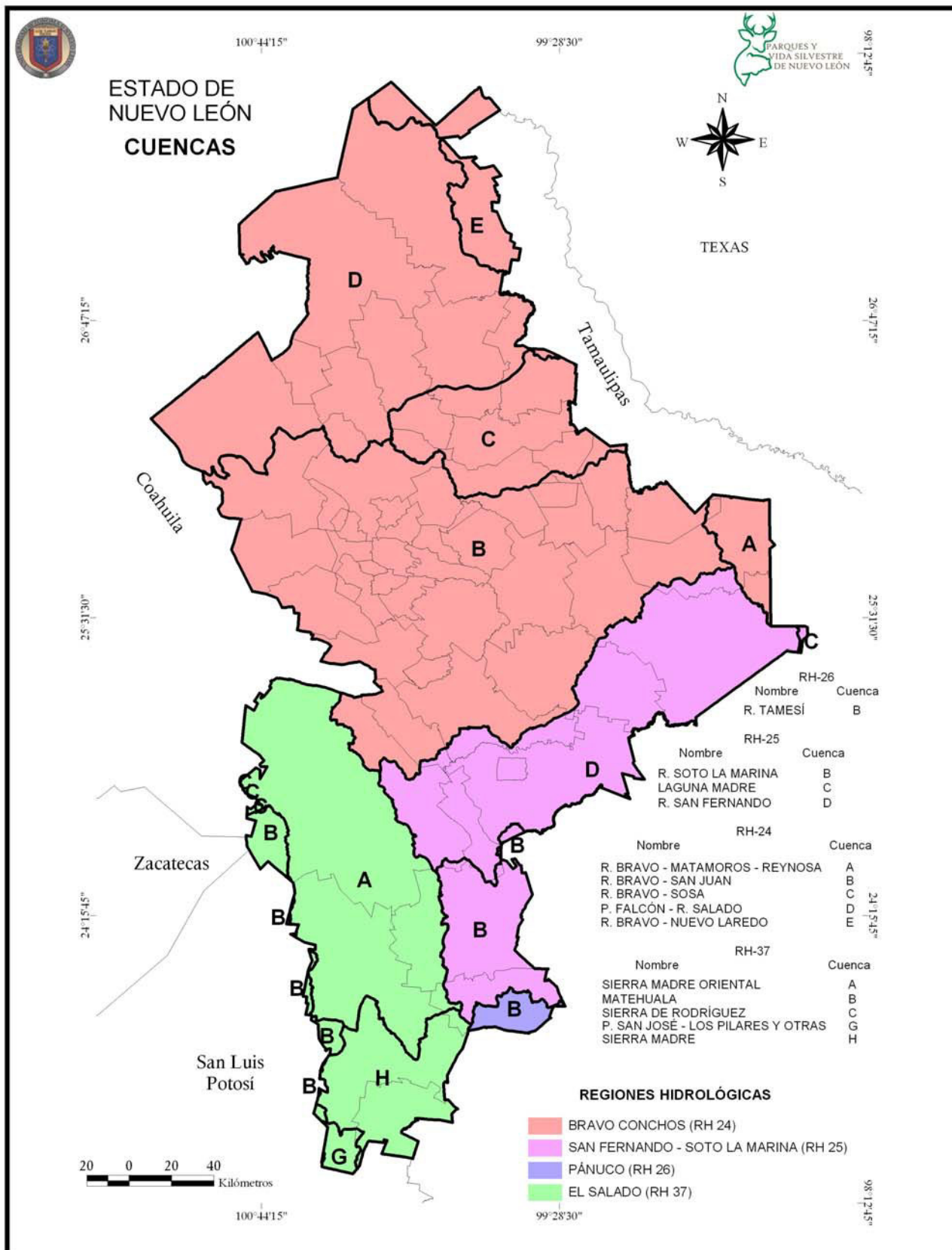


Figura 4.- Mapa de las regiones hidrológicas de Nuevo León.

### **5.1.6 Edafología**

Debido a la naturaleza mayormente sedimentaria del estado y a la predominancia de rocas como las calizas y lutitas, los suelos presentan una marcada tendencia arcillosa y calcárea, su principal forma de origen es la aluvial, es decir, por arrestare de materiales por agua. Se reconocen algunas zonas muy localizadas donde los suelos se han originado por intemperismo de rocas ígneas, como es el caso de la Sierra Picachos en los municipios de Sabinas Hidalgo y Agualeguas (Instituto Nacional de Estadística, Geografía e Informática, 1986).

De acuerdo a la clasificación internacional, los suelos que predominan en Nuevo León, son los litosoles, presentes en gran medida en la Sierra Madre Oriental mezclado en ciertas zonas con rendzinas, por otra parte se presenta una mayor diversidad de suelos en la Planicie Costera del Golfo y el Altiplano Mexicano entre los que destacan los castaños o chesnut, los de desierto y semidesierto, grises o xerozem y suelos negros o chernozem (figura 5).

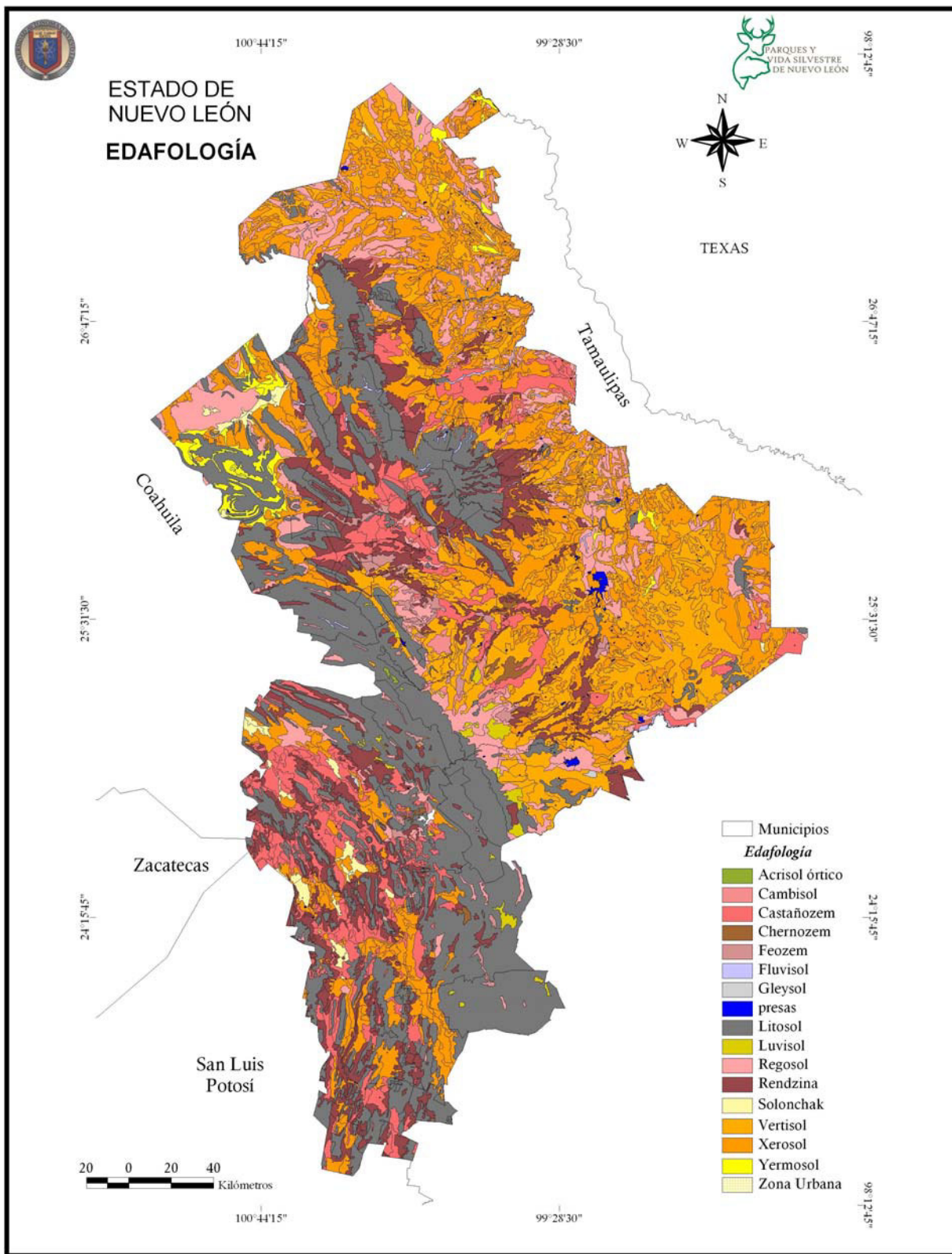


Figura 5.- Mapa edafológico del estado de Nuevo León.



### 5.1.7 Vegetación

Se anexa un resumen descriptivo de la vegetación del estado el cual se integra a partir de la información consultada en Miranda y Hernández (1963), Rojas Mendoza (1965), Rzedowski (1978) y Alanis Flores (1996). De manera general se sintetiza la distribución de los tipos generales de vegetación en la figura 6.

#### 5.1.7.1 Bosque de Pino

La distribución de estos bosques puede ocurrir en lugares templados y húmedos, con el factor térmico decreciente a medida que se asciende en altitud; se ubica a partir de 900 y 1,000 msnm. Se trata de una comunidad con árboles hasta 22 m de alto. Se localizan en los municipios de Santa Catarina, Monterrey, San Pedro Garza García, Santiago, Montemorelos, Allende, Linares, Rayones, Iturbide, Galeana, Aramberri y Zaragoza; están asociados comúnmente con algunas especies de encinos (*Quercus* spp.) y madroño (*Arbutus xalapensis*).

Las especies de pinos características son pino ocote (*Pinus teocote*), pino blanco (*P. pseudostrobus*), pino real (*P. arizonica*), pino ayacahuite (*P. ayacahuite*), y pino negro (*P. hartwegii*). Podemos encontrar variantes de estos bosques como son los de pino piñonero (*P. cembroides*), que se localizan en los municipios de San Pedro Garza García, Santiago, Montemorelos, Rayones y Galeana; asimismo en áreas muy restringidas en la parte norte de Nuevo León en la Sierra de Lampazos. Prosperan en áreas de baja precipitación entre los 2,000 a 2,600 msnm, sobre suelos someros y rocosos. Este tipo de bosque presenta espacios abiertos de árboles bajos de 4 a 8 m de altura, con copas redondeadas y troncos con diámetros de 30 a 40 cm a la altura del pecho. Las principales especies arbóreas del bosque de pino

piñonero de Galeana son (*P. cembroides*), pino garabatillo (*P. greggii*), enebros (*Juniperus flaccida* y *J. deppeana*) y madroño (*Arbutus xalapensis*). Se localiza también en áreas limítrofes del matorral desértico del altiplano y con frecuencia se asocian especies como la palma samandoca (*Yucca carnerosana*), palma china (*Yucca filifera*), magueyes (*Agave* spp.) y arbustos diversos.

Desde los 3000 metros de altitud hasta la cima del cerro El Potosí en Galeana, se localiza un tipo especial de vegetación en forma de matorral, ramificados desde la base del tallo, de menos de 2 m de altura, de pinos enanos (*Pinus culminicola*) que colindando con el prado alpino, forma una franja continua en el declive oriental y sur, presentándose además en dos manchones aislados al suroeste y oeste de la cima. Esta se presenta como una comunidad densa y baja en la que el pino enano es dominante.

#### **5.1.7.2 Bosque de Coníferas**

Los bosques de hallarín-oyamel (*Pseudotsuga – Abies*) son una variante de los bosques templados que se caracteriza por especies de gran atractivo escénico con árboles de formas típicas piramidales. Este tipo de vegetación está constituido por árboles altos de 15 a 25 m, que se localizan en cañones protegidos con climas fríos y húmedos, generalmente entre 2,000 a 2,500 msnm en los municipios de Galeana, Iturbide, Aramberri y Zaragoza. Las especies que sobresalen dominando en el dosel arbóreo son pino garabatillo (*Pinus greggii*) y pino negro (*Pinus hartwegii*) junto con el hallarín (*Pseudotsuga menziesii* y *flahaulti*) oyamel (*Abies vejarii*) y cedro blanco (*Cupressus arizonica*).

Hay otro tipo de bosque en áreas restringidas, formando manchones más o menos puros en algunas pequeñas áreas, de bosques de cedro (*Cupressus* spp.) Se encuentra en Iturbide,



Galeana y Zaragoza. Los árboles no son corpulentos y alcanzan entre 10 y 15 m de altura, las especies características son cedros blancos (*Cupressus arizonica*).

Otra comunidad es la de bosque de enebros (*Juniperus* spp.), que se asocia a los bosques de pinos y encinos. Su forma de vida es arbórea o arbustiva según sean las condiciones ambientales. Se sabe que estas especies de árboles prosperan en lugares de suelos rocosos de calizas expuestas y baja humedad y su crecimiento es lento. Las especies más comunes son enebros (*Juniperus monosperma* y *Juniperus flaccida*). Se encuentra desde Santa Catarina, San Pedro Garza García y Monterrey, hasta Iturbide y Galeana.

### **5.1.7.3 Bosque de Pino – Encino**

Esta unidad se integra por bosques de especies de hoja ancha y en agujas, sobre áreas templadas a subhúmedas en los municipios de Monterrey, Santiago, Allende, Montemorelos, Rayones, Iturbide, Linares, Aramberri, Zaragoza, García, San Pedro Garza García, Bustamante, Mina y Salinas Victoria, A pesar de la amplia gama de condiciones climáticas en la región, la presencia de este tipo de bosque obedece más al factor térmico que a la humedad. Este bosque se presenta entre una altitud de 550 a 900 m. Dominan principalmente los encinos entre los que destacan el encino de asta (*Quercus rysophylla*), encino blanco (*Quercus laeta*), el encino roble (*Quercus polymorpha*) y el encino duraznillo (*Quercus canbyi*) y conviviendo con los encinos se encuentran el pino colorado (*Pinus teocote*) y el pino blanco (*Pinus pseudostrobus*). Los árboles en general no presentan grandes tallas en diámetro o en altura, siendo estas de 10 a 30 cm, y 10 a 14 m respectivamente.

#### 5.1.7.4 Bosque de encino

Este tipo de bosques forma parte de la comunidad forestal templada sobre el área de la Sierra Madre Oriental; se pueden localizar en los municipios de Lampazos, Sabinas, Villaldama, Hidalgo, Monterrey, San Pedro Garza García Santiago, Allende, Montemorelos, Rayones, Galeana, Iturbide, Linares, Aramberri y Zaragoza; desde áreas con suelos delgados y rocosos, hasta en sitios de suelos profundos y bien drenados; fisonómicamente se componen de árboles y arbustos que van de 12 a 15 metros de altura, dominando las especies del género *Quercus*; los encinares están muy ligados ecológica y florísticamente con los bosques mixtos y bosques de pinos. Las especies características son encino de asta (*Quercus rysophylla*), encino blanco (*Quercus laeta*), encino roble (*Quercus polymorpha*), encino memelito (*Quercus laceyi*), encino duraznillo (*Quercus canbyi*), encino chaparro (*Quercus pungens*), encino olivo (*Quercus vaseyana*) y encino enano (*Quercus intricada*).

#### 5.1.7.5 Matorral Submontano

Es una formación arbustiva y subarbórea muy rica en formas de vida. El vigor, talla y distribución de las especies dominantes y codominantes dependen de la disponibilidad de agua en el suelo y subsuelo. Las formas biológicas dominantes son arbustos o árboles de 4 a 6 metros de alto, con hojas pequeñas, caducifolias y subespinosas. Se ubican en los taludes inferiores de las montañas de hecho forman un extenso umbral que separa los elementos del matorral desértico de las planicies y los bosques de encino-pino existentes en los taludes superiores de a Sierra Madre Oriental.

Aunque tiene variantes morfológicas y ecológicas, en términos generales en este matorral

las especies más representativas son barreta (*Helietta parvifolia*), anacahuita (*Cordia boissieri*), frijolillo (*Sophora secundiflora*), falso olivo (*Gochnatia hypoleuca*), corvagallina (*Neopringlea integrifolia*), hoja dorada (*Decatropis bicolor*), escobilla (*Fraxinus greggii*), tenaza (*Pithecellobium pallens*), cenizo (*Leucophyllum frutescens*), chaparro prieto (*Acacia rigidula*), guajillo (*Acacia berlandieri*), huizache (*Acacia farnesiana*), hierba del potro (*Caesalpinia mexicana*), mezquite (*Prosopis glandulosa*), chapote manzano (*Dyospiros virginiana*), chapote prieto (*Dyospiros texana*) y palo verde (*Cercidium macrum*). En algunas áreas con hábitats protegidos con abundante humedad y suelos profundos, podemos encontrar agrupaciones pequeñas de encino molino (*Quercus virginiana*). El matorral submontano se localiza en Santa Catarina, San Pedro Garza García, Monterrey, Guadalupe, Santiago, Juárez, Cadereyta, Allende, Montemorelos Rayones, Linares, Lampazos, Villaldama, Hidalgo, El Carmen, Abasolo, Marín e Higuera.

#### **5.1.7.6 Matorral Espinoso y Mezquital**

Las comunidades vegetales naturales del matorral espinoso y los mezquiales presentan variantes fisonómicas, las especies pueden ser altas espinosas o medianas subinermes, y representan las comunidades vegetales típicas de la región de La Planicie Costera del Golfo. En condiciones de suelo y humedad favorables, los tallos poseen fustes bien definidos y se presentan formas arbóreas de más de 6 metros de altura, entre los que destacan por abundancia y cobertura el mezquite (*Prosopis laevigata*), ébano (*Pithecellobium ebano*), chaparro prieto (*Acacia rigidula*), chaparro amargoso (*Castela texana*), granjeno (*Celtis pallida*), palo verde (*Cercidium macrum*), cruceta (*Randia laetevirens*), anacahuita (*Cordia boissieri*), cenizo (*Leucophyllum frutescens*), guayacan (*Porlieria angustifolia*), tasajillo (*Opuntia leptocaulis*),

nopal (*Opuntia engelmannii*), colima (*Zanthoxylum fagara*), y coma (*Bumelia celastrina*), destacando la palma china (*Yucca filifera*) hasta de 10 metros de altura. En el estrato herbáceo destaca el lupino (*Lupinus texensis*).

Este tipo de vegetación se localiza en los municipios de Anáhuac, Lampazos de Naranjo, Sabinas Hidalgo, Vallecillo, Parás, Agualeguas, Gral. Treviño, Dr. Coss, Gral. Bravo, Los Ramones, China, Gral. Terán, Cerralvo, Salinas Victoria, Ciénega de Flores, Higueras, El Carmen, Abasolo, Salinas Victoria, Los Herreras, Hualahuises, Montemorelos, Cadereyta, Allende, Monterrey, Linares, San Nicolás de los Garza, Guadalupe, Juárez, Apodaca, Zuazua, Marín y Rayones.

#### **5.1.7.7 Matorral Desértico**

Son característicos de los climas áridos y semiáridos del Estado. Su distribución irregular obedece principalmente al patrón de humedad disponible en el suelo. Este factor es otra condicionante que influye en la localización y desarrollo de las especies del matorral desértico. Los suelos de textura arenosa a limo-arenosa y arcillosa, que tienen la capacidad de retener humedad, sustentan comunidades densas y cerradas, mientras que los suelos pedregosos que retienen poca agua presentan comunidades vegetales pobres y muy abiertas. Podemos mencionar dos tipos de matorrales desérticos dominantes en Nuevo León.

Matorral Desértico Rosetófilo. Esta comunidad se presenta sobre flancos montañosos y taludes de varias elevaciones, en los cuales existen afloramientos rocosos o suelos esqueléticos de litosoles. Se localizan en los municipios de Galeana, Rayones, Dr. Arroyo, Aramberri, Zaragoza, Mier y Noriega, García, Santa Catarina, Abasolo, El Carmen, Mina, Lampazos, Bustamante, Salinas Victoria, Villaldama, Higueras, Marín, Dr. González, Cerralvo y

Escobedo. Los elementos más conspicuos presentan hojas suculentas agrupadas en rosetas, algunas con espinas terminales o mucrones.

Las especies más comunes son sotoles (*Dasyilirion texanum*), guapilla (*Hechtia glomerata*), agritos (*Berberis trifoliolata*), lechuguilla (*Agave lechuguilla*), espadín (*Agave striata*), amole de Castilla (*Agave bracteosa*), candelilla (*Euphorbia antisiphilitica*), tasajillo (*Opuntia leptocaulis*), pitaya de mayo (*Echinocereus enneacanthus*), nopal cegador (*Opuntia microdasys*), biznaga de dulce (*Echinocactus platyacanthus*), biznaga colorada (*Ferocactus pilosus*) y nopales (*Opuntia* spp.).

Matorral Desértico Micrófilo. Este tipo de vegetación se caracteriza por la dominancia de especies tipo arbustivo, con hojas o foliolos pequeños y a menudo olorosos, Se encuentran abundantes cactáceas de tallos esféricos o planos; asimismo plantas tipo palma china o palma ixtlera se localizan abundantemente en terrenos planos o en abanicos aluviales de lomas o cerros en el Altiplano, en los municipios de Mier y Noriega, Dr. Arroyo, Galeana, Mina, Bustamante, García, Anáhuac y Santa Catarina.

Las especies características son gobernadora (*Larrea tridentata*), hojasén (*Flourensia cernua*), mariola (*Partheniurn incanum*), albarda (*Fouquieria splendens*), afinador (*Mortonia greggii*), guayule (*Partheniurn argentatum*), comida de víbora (*Ephedra aspera*), vara resinosa (*Viguiera stenoloba*), chaparro prieto (*Acacia rigidula*), chaparro amargoso (*Castela texana*), guajillo (*Acacia berlandieri*), granjeno (*Celtis pallida*), mezquite (*Prosopis glandulosa*), mimbre (*Chilopsis linearis*), biznaga burra (*Echinocactus platyacanthus*), palma china (*Yucca filifera*), palma samandoca (*Yucca carnerosana*), nopal cegador (*Opuntia microdasys*), coyonoztle (*Opuntia imbricata*), nopal rastrero (*Opuntia rastrera*), tasajillo (*Opuntia leptocaulis*) y zacatón alcalino (*Sporobolus tiroides*).

### 5.1.7.8 Pastizales

Esta comunidad se caracteriza porque sobresalen herbáceas graminoides con hojas delgadas y alargadas, aunque pueden combinarse en algunas otras con especies de las familias Asteraceae, Fabaceae y Chenopodiaceae. Los pastizales clímax naturales ocupan áreas reducidas en espacios abiertos dentro de los matorrales desérticos así como en situaciones edáficas específicas en lugares con mal drenaje, inundables o con excesivas sales o existencia de yeso.

### 5.1.7.9 Vegetación de Ríos Arroyos

Esta comunidad se encuentra estrechamente ligada a la formación orográfica de la Sierra Madre Oriental como una gran cuenca de captación con sus afluentes de ríos y arroyos, agrupa tanto a la vegetación arbórea como a la arbustiva que se encuentra en las riberas de las corrientes de agua en los municipios de Linares, Montemorelos, Allende, General Terán, Cadereyta Jiménez, Santiago, Monterrey, Guadalupe, Sabinas, Cerralvo, Lampazos y Bustamante. Estos bosques se componen por álamo de río (*Platanus occidentales*), álamo temblón (*Populus tremuloides*), sauce (*Salix nigra*), carrizo (*Arundo donax*), culantrillo de pozo (*Adiantum capillus-veneris*), lobelia acuática (*Lobelia cardinales*), olmo (*Ulmus crassifolia*) y sabino (*Taxodium mucronatum*), encontrándose abundantes especies herbáceas acuáticas o semiacuáticas, enredaderas y especies epifitas como es el paixtle (*Tillandsia usneoides*).

Estos bosques crecen principalmente en las orillas de los ríos, así como en riberas planas y amplias con drenaje superficial. Dichos sitios, humedecidos por escurrimientos perennes o

esporádicos, durante largo tiempo, permiten que las especies adquieran dimensiones en altura y diámetro mucho mayor que las que se ubican en zonas secas.

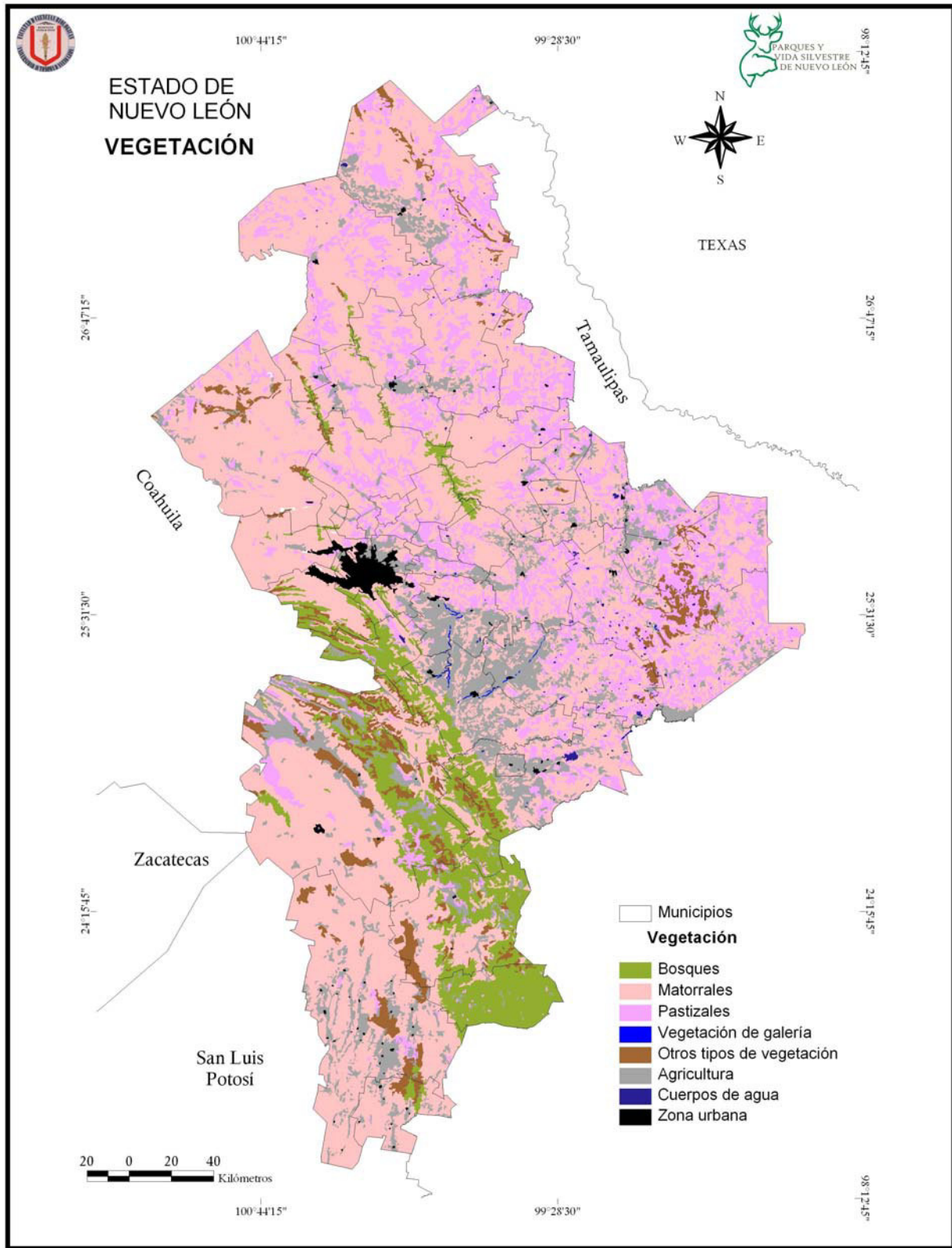


Figura 6.- Mapa general de vegetación de Nuevo León.



## **5.2 Integración de la información florística de Nuevo León, México**

### **5.2.1 Compilación de registros de ejemplares de flora**

A través de la consulta de las bases de datos disponibles en la página electrónica de la Comisión Nacional para el Conocimiento y Uso de la Biodiversidad (CONABIO; <http://www.conabio.gob.mx>), se obtuvo la información disponible para 35 colecciones nacionales e internacionales correspondientes a diversos herbarios o colecciones integradas a partir de proyectos relacionados con la botánica (Tabla I). Adicionalmente fue solicitada de manera formal la base de datos del herbario del Instituto Nacional de Estadística, Geografía e Informática (INEGI).

Los registros que se obtuvieron a través de la CONABIO, fueron descargados como un archivo electrónico en formato de texto simple (\*.txt), cuyos campos estaban delimitados por “comillas” y “comas” entre cada columna de información. La información que contiene cada uno de estos archivos es: “Herbario”, “Número de herbario”, “Familia”, “Género”, “Especie”, “País”, “Estado”, “Municipio”, “Localidad”, “Grados Latitud”, “Minutos Latitud”, “Segundos Latitud”, “Grados Longitud”, “Minutos Longitud”, “Segundos Longitud”, “Día”, “Mes”, “Año”, “Colectores”, “Hábitat” y “Tipo de conservación”.

TABLA I

Colecciones consultadas para la compilación de ejemplares de flora.

COLECCIÓN	No. de ejemplares para N.L.
1. Herbario XAL del Instituto de Ecología, A.C., México (IE-XAL)	863
2. Herbario de la Escuela Nacional de Ciencias Biológicas, México (ENCB, IPN)	99
3. Banco Nacional de Germoplasma Vegetal, México (BANGEV, UACH)	0
4. Herbario de la Universidad de Texas - Austin, EUA (LL, TEX)	16130
5. Herbario IEB del Instituto de Ecología, A.C., México (IE-BAJÍO)	4184
6. Herbario de la Universidad de Sonora, México (USON)	0
7. Colección de Monocotiledóneas Mexicanas (UAM-I)	33
8. Pinos del Noreste de México (UANL)	468
9. Cactáceas Columnares de México (IE-MORELIA, UNAM)	5
10. Herbario del Instituto Nacional de Biodiversidad de Costa Rica (INBIO)	0
11. Árboles y Arbustos Nativos para la Restauración Ecológica y Reforestación de México (IE-DF, UNAM)	35
12. Árboles de la Península de Yucatán, Flora del Distrito de Tehuantepec, Oaxaca y la Familia Asteraceae en México (IBUNAM)	298
13. Herbario Sessé y Mociño: Plantas de la Real Expedición Botánica a Nueva España (1787 - 1803) (MA)	0
14. w3TROPICOS, Jardín Botánico de Missouri (MO)	4603
15. Herbario del CIBNOR	0
16. Herbario Weberbauer de la Universidad Nacional Agraria La Molina (MOL)	0
17. Cactáceas de la Península de Baja California, México (UABC)	0
18. Flora Vascular de la Sierra de San Pedro Mártir, Baja California, México (UABC)	0
19. Estado actual y fitogeografía de las especies de la Familia Cucurbitaceae endémicas de México (FES-I, UNAM)	34
20. Flora del Valle de Tehuacán-Cuicatlán, México (FES-I, UNAM)	0
21. Estudio Taxonómico del Género <i>Quercus</i> (Fagaceae) en el Estado de México, México (FES-I, UNAM)	0
22. Herbario de la Universidad Autónoma de Baja California, México (UABC)	0
23. Herbario de la Universidad de Arizona, EUA (ARIZ)	0
24. Herbario del Centro de Investigación Científica de Yucatán, México (CICY)	7
25. Agentes Bioactivos de Plantas Desérticas de Latinoamérica (ICBG)	3
26. Herbario Kew del Real Jardín Botánico (RBGKEW)	72
27. Ejemplares tipo de plantas vasculares del Herbario de la Escuela Nacional de Ciencias Biológicas, México (ENCB, IPN)	23
28. Estudio Florístico de la Sierra de Pachuca, Hidalgo, México (ENCB, IPN)	0
29. Estudio monográfico del género <i>Echinopepon</i> Naud. (Cucurbitaceae) en México (ENCB, IPN)	0
30. La flora útil de dos comunidades indígenas del Valle de Tehuacán-Cuicatlán: Coxcatlán y Zapotitlán de Las Salinas, Puebla, México (FES-I, UNAM)	0
31. Herbario de Geo. B. Hinton, México	7349
32. Colección de ejemplares tipo del Herbario de la Universidad de Texas – Austin, EUA (LL, TEX)	253
33. Programa de repatriación de datos de ejemplares mexicanos	793
34. Colecciones de George Boole Hinton depositadas en el herbario de Kew: Familia Leguminosae	0
35. Repatriación de datos del Herbario de Arizona (ARIZ)	877
<b>TOTAL DE EJEMPLARES:</b>	<b>36,129</b>

Estos archivos tipo texto, fueron procesados en el Microsoft Word y convertidos en tablas con la ayuda de las herramientas de este mismo programa, una vez que se procesaron, estas tablas, fueron copiadas a Microsoft Excel en donde se almacenaron como archivos \*.xls. Siendo este tipo de archivo el principal utilizado para el procesamiento posterior y análisis de los datos. Los archivos recibidos por el INEGI, se encontraban ya en formato \*.xls de Microsoft Excel, por lo que no requirieron de un procesamiento posterior.

### **5.2.2 Criterios de clasificación taxonómica**

Para la circunscripción y arreglo de las familias de plantas vasculares se utilizaron los criterios de Flora of North America Vol. 2 (Flora of North America, 1993) y “A classification of the ferns and their allies” propuesta por el Jardín Botánico Nacional de Australia (<http://www.anbg.gov.au/fern/taxa/classification.html#T3>) para el grupo de los “helechos” y las “gimnospermas”, para este último grupo también se utiliza lo referido por Watson y Dallwitz (2008); mientras que para las angiospermas se circunscriben las familias de acuerdo a las propuesta del Angiosperm Phylogeny Group II (A.P.G., 2003) y las subsiguientes actualizaciones publicadas de manera regular en el sitio de internet: <http://www.mobot.org/MOBOT/research/APWeb/>; además se consultaron para mayor detalle: Flora de Veracruz y Flora del Bajío y regiones adyacentes (Castillo, 2008; Rzedowski y Calderon, 2008). Por último para la corroboración de nombres científicos se utilizó la base de datos nomenclatural del Jardín Botánico de Missouri “Tropicos Database” (<http://www.tropicos.org>).

### **5.2.3 Análisis espacial de la información florística**

Para la construcción del Sistema de Información Geográfica que se utilizó en el análisis espacial y la elaboración de los mapas de distribución de flora se utilizó el programa de software ArcView 3.2; en la ejecución de dicho programa se utilizó información generada por el Instituto Nacional de Estadística, Geografía e Informática, como lo son imágenes digitales u ortofotos de escala 1:50,000, además de vectores de información geográfica (archivos \*.shp) como lo son los límites estatales y municipales, curvas de elevación, corrientes hidrológicas y cuerpos de agua, localidades o toponimia, vías de comunicación, cabeceras municipales y manchas urbanas estatales.

Para la correcta lectura e interpretación de los registros georeferenciados obtenidos de las bases de datos consultadas, los campos de Latitud y Longitud, fueron convertidos de grados, minutos y segundos a grados con decimales, dicho proceso consistió en generar un nuevo archivo digital en Microsoft Excel en formato DBase IV (\*.dbf) y a través de un subprograma ejecutable denominado “Script” en el software ArcView 3.2 se realizó el proceso casi por completo de manera automática (Apéndice A).

### **5.2.4 Análisis taxonómico - temporal de la información florística**

Utilizando los registros obtenidos de las bases de datos, se realizó un análisis del número de familias, géneros y especies presentes en la flora de Nuevo León; así mismo se realizó un análisis temporal en donde se buscaron patrones en la curva de acumulación de especies y número de colectas a través del tiempo. Del total de registros integrados, fueron discriminados

aquellos que no contuvieran datos relativos a localidad, municipio, información de ubicación geográfica o fechas de colecta.

### **5.2.5 Colecta de nuevos registros florísticos**

Con la finalidad de coleccionar registros florísticos y de esta manera complementar los diversos vacíos de información resultante del análisis de las bases de datos existentes, durante un periodo de 4 años se realizaron 300 salidas a campo, estas con una duración de entre uno y tres días, se visitaron 35 municipios en la región norte, centro y sur del estado.

Los registros se obtuvieron de dos formas: la primera de ellas a través de la fotografía digital, utilizando dos cámaras, una Sony modelo Mavica MVC-CD400 de cuatro megapíxeles y una Olympus modelo EVOLT E-500 de ocho megapíxeles, durante cada salida a campo se documentaron la mayor cantidad de especies de flora posibles, mientras que la fecha y hora exacta queda guardado en los atributos de cada foto, los datos de localidad geográfica se anotan en cada una de las carpetas en las que están organizadas en el acervo gráfico. El segundo tipo de registro es la tradicional colecta de ejemplares para ser procesados de acuerdo a los diversos métodos establecidos para ejemplares de herbario (Lot y Chiang, 1986 y López, 1998); en este caso los datos de campo fueron anotados en el diario de campo del autor.

## 6. RESULTADOS

### 6.1 Flora del estado de Nuevo León

La flora del estado de Nuevo León está integrada por un total de 2,903 especies, distribuidas en 157 familias y 910 géneros, se registran además 360 categorías infraespecíficas y dos híbridos naturales (Tabla II). La flora se divide en cuatro grandes grupos filogenéticamente independientes, siendo el grupo de las magnoliopsida (dicotiledóneas) el que mayor número de géneros y especies aporta, seguido por Liliopsida (monocotiledóneas), el tercer lugar de importancia es ocupado por las pteridofitas (helechos) y por último se encuentran las gimnospermas (Figuras 7 y 8). Las familias con mayor importancia florística por su contribución en cuanto a géneros y especies son Asteraceae (147 géneros / 524 especies), Poaceae (76 géneros / 235 especies), Fabaceae (53 géneros / 210 especies), Cactaceae (33 géneros / 114 especies) y Lamiaceae (18 géneros / 97 especies). Mientras que los géneros con mayor número de especies son *Salvia* (Lamiaceae / 41 spp.), *Quercus* (Fagaceae / 37 spp.), *Senecio* (Asteraceae / 28 spp.), *Ageratina* (Asteraceae / 27 spp.), *Dalea* (Fabaceae / 26 spp.), *Euphorbia* (Euphorbiaceae / 23 spp.), *Erigeron* (Asteraceae / 22 spp.) y *Muhlenbergia* (Poaceae / 19 spp.). La totalidad de los registros, donde se incluyen los ejemplares colectados para cada especie, el municipio, la localidad, la fecha de colecta, así como los colectores y el herbario donde se encuentra depositado cada ejemplar se muestran en el anexo digital.

Tabla II.- Condensados totales de los taxa presentes en la flora de Nuevo León.

	Familias	Géneros	Especies	Categorías infraespecíficas	Híbridos
Pteridofitas	12	29	96	5	0
Gimnospermas	6	10	40	12	0
Liliopsida	25	154	457	19	0
Magnoliopsida	114	717	2,310	324	2
<b>Totales:</b>	<b>157</b>	<b>910</b>	<b>2,903</b>	<b>360</b>	<b>2</b>

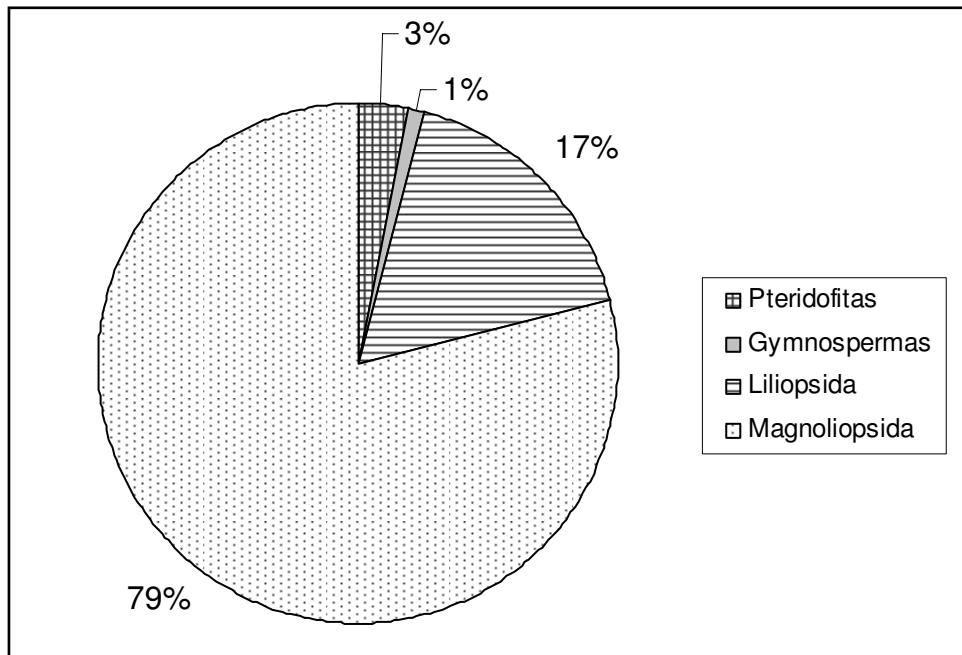


Figura 7.- Proporción de géneros por grupo de flora.

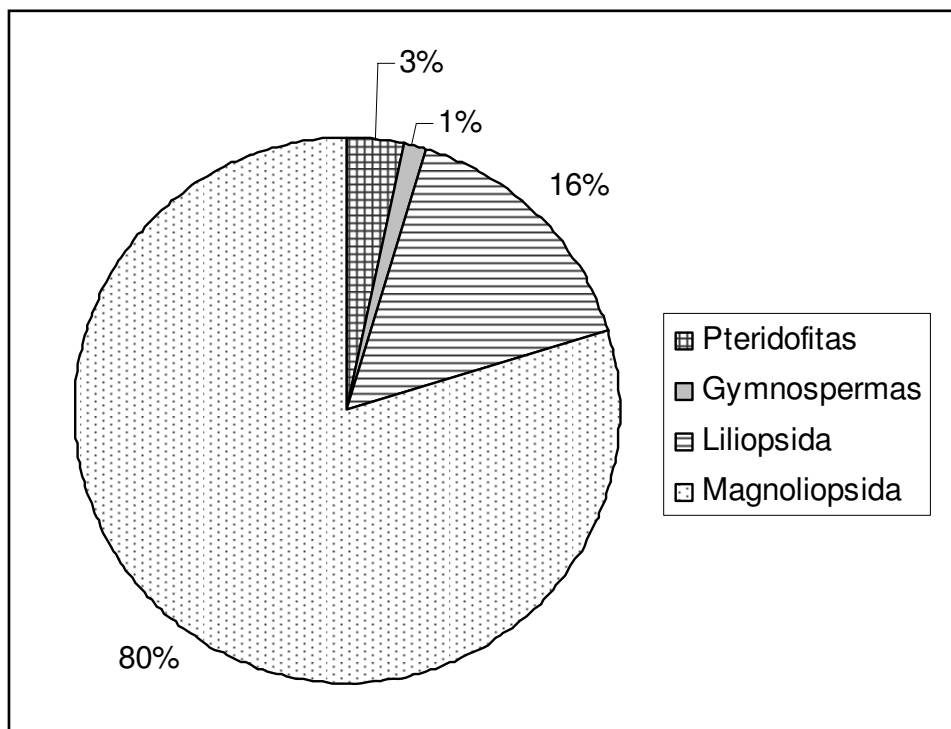


Figura 8.- Proporción de especies por grupo de flora.

### 6.1.1 Pteridofitas

Para este grupo de plantas vasculares se registran un total de 12 familias, 29 géneros, 96 especies y 5 categorías infraespecíficas (Tabla III); siendo la familia Pteridaceae la que mayor número de géneros y especies presenta (11 géneros y 53 especies). Los género con más especies son: *Cheilanthes* (18 spp.), *Selaginella* (9 spp.), *Notholaena* (8 spp.) y *Polypodium* (7 especies). Las especies endémicas estatales se indican con un (\*), mientras que las endémicas regionales (compartidas con algun estado vecino) se indican con un (+). La numeración de las especies ilustradas corresponde al Apéndice C.

Tabla III

Listado de las familias del grupo de las pteridofitas y la relación de taxa incluidos en ellas.

FAMILIA	GÉNEROS	ESPECIES	CATEGORÍAS INFRAESPECÍFICAS
1. Pteridaceae	11	53	1
2. Polypodiaceae	3	12	2
3. Selaginellaceae	1	9	0
4. Dryopteridaceae	4	4	0
5. Aspleniaceae	1	4	0
6. Equisetaceae	1	3	1
7. Thelypteridaceae	1	3	1
8. Ophioglossaceae	2	2	0
9. Dennstaedtiaceae	2	2	0
10. Schizaceae	1	2	0
11. Marsileaceae	1	1	0
12. Blechnaceae	1	1	0

#### Selaginellaceae

Familia cosmopolita con distribución predominantemente tropical y subtropical; 1 solo género y cerca de 400 especies. En Nuevo León se registran 9 especies distribuidas en casi todo el estado, con una marcada preferencia por hábitats en la Sierra Madre Oriental (Apéndice B: Figura 1).

Género	Especie
<i>Selaginella</i>	<i>delicatissima</i>
<i>Selaginella</i>	<i>gypsophila</i> *
<i>Selaginella</i>	<i>lepidophylla</i> (Figura 1)
<i>Selaginella</i>	<i>novoleonensis</i>

<i>Selaginella</i>	<i>Pallescens</i>
<i>Selaginella</i>	<i>parishii</i>
<i>Selaginella</i>	<i>peruviana</i>
<i>Selaginella</i>	<i>pilifera</i>
<i>Selaginella</i>	<i>wrightii</i>



### Equisetaceae

Familia de distribución cosmopolita, en casi todas las regiones del mundo; un solo género y cerca de 15 especies. En Nuevo León se registran 3 especies y una variedad, se distribuyen en hábitats acuáticos en zonas aledañas a la Sierra Madre Oriental (Apéndice B: Figura 1).

Género	Especie
<i>Equisetum</i>	<i>haukeanum</i>
<i>Equisetum</i>	<i>hyemale</i>
<i>Equisetum</i>	<i>hyemale</i> var. <i>affine</i>
<i>Equisetum</i>	<i>laevigatum</i>

### Ophioglossaceae

Familia de distribución casi cosmopolita; con 5 géneros y entre 70 y 80 especies. En Nuevo León se presentan dos géneros con una especie cada uno, se distribuyen en la Sierra Madre Oriental y zonas cercanas (Apéndice B: Figura 1).

Género	Especie
<i>Botrychium</i>	<i>virginianum</i>
<i>Ophioglossum</i>	<i>polyphyllum</i>

### Schizaceae

Familia casi cosmopolita, con preferencia por regiones tropicales; 3 géneros con cerca de 30 especies. En Nuevo León se presenta un solo género con dos especies, se distribuyen en la Sierra Madre Oriental y las sierras del norte del estado (Apéndice B: Figura 1).

Género	Especie
<i>Anemia</i>	<i>adiantifolia</i>
<i>Anemia</i>	<i>mexicana</i> (Figura 2)

### Marsileaceae

Familia de 3 géneros y cerca de 50 especies; con distribución casi mundial, prefiere regiones templadas y tropicales. En Nuevo León se presenta solo 1 género y una especie, se distribuye en zonas de humedal en la Planicie Costera del Golfo (Apéndice B: Figura 1).

Género	Especie
<i>Marsilea</i>	<i>macropoda</i> (Figura 3)

### Dennstaedtiaceae

Familia cosmopolita, con marcada preferencia por regiones tropicales; cerca de 20 géneros y tal vez 400 especies. En Nuevo León se distribuyen dos géneros y dos especies, ocurren en la Sierra Madre Oriental, con preferencia por áreas de bosque de pino y cañadas húmedas (Apéndice B: Figura 1).

Género	Especie
<i>Dennstaedtia</i>	<i>globulifera</i> (Figura 4)
<i>Pteridium</i>	<i>aquilinum</i> (Figura 5)

### Pteridaceae

Familia de distribución cosmopolita; cerca de 40 géneros y 1,000 especies. En Nuevo León encontramos 11 géneros, 53 especies y una categoría infraespecífica, se distribuyen en todo el estado, aunque cada género presenta preferencias específicas y muy variadas (Apéndice B: Figura 2).

Género	Especie		
<i>Adiantum</i>	<i>andicola</i>	<i>Cheilanthes</i>	<i>microphylla</i>
<i>Adiantum</i>	<i>capillus-veneris</i> (Figura 6)	<i>Cheilanthes</i>	<i>myriophylla</i>
<i>Adiantum</i>	<i>tricholpeis</i>	<i>Cheilanthes</i>	<i>notholaenoides</i>
<i>Argyrochosma</i>	<i>formosa</i>	<i>Chelianthes</i>	<i>tomentosa</i>
<i>Argyrochosma</i>	<i>incana</i>	<i>Chelianthes</i>	<i>villosa</i>
<i>Argyrochosma</i>	<i>limitanea</i> spp. mexicana	<i>Cheiloplecton</i>	<i>rigidum</i>
<i>Argyrochosma</i>	<i>microphylla</i>	<i>Llavea</i>	<i>cordifolia</i> (Figura 9)
<i>Astrolepis</i>	<i>beitelii</i>	<i>Mildella</i>	<i>fallax</i> (Figura 10)
<i>Astrolepis</i>	<i>cochisensis</i>	<i>Mildella</i>	<i>intermarginalis</i>
<i>Astrolepis</i>	<i>crassifolia</i>	<i>Notholaena</i>	<i>aschenborniana</i>
<i>Astrolepis</i>	<i>integerrima</i>	<i>Notholaena</i>	<i>bryopoda</i>
<i>Astrolepis</i>	<i>sinuata</i>	<i>Notholaena</i>	<i>candida</i> (Figura 11)
<i>Bommeria</i>	<i>ehrenbergiana</i>	<i>Notholaena</i>	<i>nealleyi</i>
<i>Cheilanthes</i>	<i>aemula</i>	<i>Notholaena</i>	<i>neglecta</i>
<i>Cheilanthes</i>	<i>alabamensis</i>	<i>Notholaena</i>	<i>parvifolia</i>
<i>Cheilanthes</i>	<i>bonariensis</i>	<i>Notholaena</i>	<i>standleyi</i>
<i>Cheilanthes</i>	<i>eatonii</i>	<i>Notholaena</i>	<i>sulphurea</i>
<i>Cheilanthes</i>	<i>hintoniorum</i> *	<i>Pellaea</i>	<i>atropurpurea</i> (Figura 12)
<i>Cheilanthes</i>	<i>hirsuta</i>	<i>Pellaea</i>	<i>intermedia</i>
<i>Cheilanthes</i>	<i>horridula</i>	<i>Pellaea</i>	<i>notabilis</i>
<i>Cheilanthes</i>	<i>jamaicensis</i>	<i>Pellaea</i>	<i>ovata</i> (Figura 13)
<i>Cheilanthes</i>	<i>kaulfussii</i>	<i>Pellaea</i>	<i>sagittata</i>
<i>Cheilanthes</i>	<i>leucopoda</i> (Figura 7)	<i>Pellaea</i>	<i>ternifolia</i>
<i>Cheilanthes</i>	<i>longipila</i>	<i>Pteris</i>	<i>cretica</i> (Figura 14)
<i>Chelianthes</i>	<i>marginata</i>	<i>Pteris</i>	<i>longifolia</i>
<i>Chelianthes</i>	<i>meifolia</i> (Figura 8)	<i>Pteris</i>	<i>vittata</i> (Figura 15)

### Blechnaceae

Familia con cerca de 10 géneros y aproximadamente 250 especies; con distribución tropical y templada en el hemisferio sur, con excepción de *Woodwardia* que habita en zonas templadas del hemisferio norte. En Nuevo León solo ocurre una especie, que habita en la Sierra Madre Oriental (Apéndice B: Figura 3).

Género	Especie
<i>Woodwardia</i>	<i>spinulosa</i> (Figura 16)

### Aspleniaceae

Familia cosmopolita; monogénica con cerca de 700 especies. En Nuevo León ocurren 4 especies que se restringen a la Sierra Madre Oriental (Apéndice B: Figura 3).

Género	Especie
<i>Asplenium</i>	<i>castaneum</i>
<i>Asplenium</i>	<i>exiguum</i>
<i>Asplenium</i>	<i>monanthes</i>
<i>Asplenium</i>	<i>resiliens</i>

### Dryopteridaceae

Familia con cerca de 60 géneros (aunque varía dependiendo de la circunscripción), las especies quizás exceden las 3,000; familia de distribución cosmopolita. En Nuevo León se presentan 4 géneros con una especie cada uno distribuidos en la Sierra Madre Oriental (Apéndice B: Figura 3).

Género	Especie
<i>Cyrtomium</i>	<i>umbonatum</i> (Figura 17)
<i>Cystopteris</i>	<i>fragilis</i> (Figura 18)
<i>Polystichum</i>	<i>acrostichoides</i>
<i>Tectaria</i>	<i>heracleifolia</i> (Figura 19)

### Thelypteridaceae

Familia con 1 o 30 géneros dependiendo de la circunscripción que se use, especies hasta 900; su distribución es principalmente tropical. En Nuevo León se presenta solo un género y 3 especies con una variedad, se distribuye en la Sierra Madre Oriental, en cañadas con corrientes de agua (Apéndice B: Figura 4).

Género	Especie
<i>Thelypteris</i>	<i>conccina</i> (Figura 20)
<i>Thelypteris</i>	<i>ovata</i> var. <i>lindehimieri</i>
<i>Thelypteris</i>	<i>puberula</i> (Figura 21)

### Polypodiaceae

Familia con cerca de 40 géneros y hasta 500 especies; con distribución mundial, prefiriendo los trópicos y subtropicos. En Nuevo León se presentan tres géneros, 12 especies y dos categorías infraespecíficas, se distribuyen a lo largo de la Sierra Madre Oriental y las serranías del norte del estado, asociados fundamentalmente a bosques y vegetación de río (Apéndice B: Figura 4).

Género	Especie		
<i>Campyloneurum</i>	<i>angustifolium</i>	<i>Polypodium</i>	<i>fallacissimum</i>
<i>Pleopeltis</i>	<i>erythrolepis</i>	<i>Polypodium</i>	<i>guttatum</i>
<i>Pleopeltis</i>	<i>polylepis</i> var. <i>polylepis</i> (Figura 22)	<i>Polypodium</i>	<i>hartwegianum</i>
<i>Pleopeltis</i>	<i>polypodioides</i> var. <i>michauxiana</i>	<i>Polypodium</i>	<i>martensii</i>
<i>Pleopeltis</i>	<i>polypodioides</i> (Figura 23)	<i>Polypodium</i>	<i>plebejum</i>
<i>Pleopeltis</i>	<i>thysanolepis</i>	<i>Polypodium</i>	<i>plesiosorum</i>
		<i>Polypodium</i>	<i>subpetiolatum</i>

## 6.1.2 Gimnospermas

Para este grupo particular se presentan un total de 6 familias, 10 géneros, 40 especies y 12 taxa infraespecíficos (Tabla IV). Los géneros con mayor número de especies son *Pinus* (Pinaceae) y *Juniperus* (Cupressaceae) con 16 y 10 especies respectivamente. Las especies endémicas estatales se indican con un (\*), mientras que las endémicas regionales (compartidas

con algun estado vecino) se indican con un (+). La numeración de las especies ilustradas corresponde al Apéndice C.

Tabla IV

Número de taxa incluidos en las gimnospermas.

FAMILIA	GÉNEROS	ESPECIES	CATEGORÍAS INFRAESPECÍFICAS
1. Pinaceae	4	22	8
2. Cupressaceae	2	11	4
3. Ephedraceae	1	4	0
4. Taxaceae	1	1	0
5. Taxodicaeae	1	1	0
6. Zamiaceae	1	1	0

#### Zamiaceae

Familia con 9 géneros y cerca de 100 especies; con distribución primariamente tropical y regiones templadas cálidas de América del Norte, América Central, Sudamérica, África y Australia. En Nuevo León ocurre solo un género y una especie, distribuída en el sur de la Sierra Madre Oriental, principalmente en la vertiente oriental de la misma (Apéndice B: Figura 5).

Género	Especie
<i>Dioon</i>	<i>edule</i> (A) (Figura 24)

#### Ephedraceae

Familia monogénica con cerca de 60 especies; con una distribución en regiones templadas y cálidas de todo el mundo con excepción de Australia. En Nuevo León ocurren cuatro especies que se distribuyen en la Planicie Costera del Golfo y el Altiplano Mexicano, con una marcada preferencia por hábitats desérticos y semidesérticos (Apéndice B: Figura 5).

Género	Especie
<i>Ephedra</i>	<i>antisyphilitica</i>
<i>Ephedra</i>	<i>aspera</i>
<i>Ephedra</i>	<i>compacta</i>
<i>Ephedra</i>	<i>pedunculata</i> (Figura 25)

#### Cupressaceae

Familia que comprende entre 25 y 30 géneros con entre 110 y 130 especies; distribuídas ampliamente en las regiones templadas del mundo. En Nuevo León ocurren 2 géneros, 11 especies y 4 categorías infraespecíficas, la familia se distribuye en la Sierra Madre Oriental y el Altiplano Mexicano en una gran variedad de hábitats que van desde bosques de coníferas hasta pastizales áridos y vegetación gypsofila o halófila (Apéndice B: Figura 6). Algunas veces puede incluirse la familia Taxodiaceae dentro de Cupressaceae.

Género	Especie
<i>Cupressus</i>	<i>arizonica</i>
<i>Juniperus</i>	<i>angosturana</i>
<i>Juniperus</i>	<i>ashei</i>
<i>Juniperus</i>	<i>coahuilenses</i>
<i>Juniperus</i>	<i>deppeana</i> var. <i>deppenana</i>
<i>Juniperus</i>	<i>erythrocarpa</i>

<i>Juniperus</i>	<i>flaccida</i>
<i>Juniperus</i>	<i>flaccida</i> var. <i>flaccida</i>
<i>Juniperus</i>	<i>monosperma</i> var. <i>gracilis</i>
<i>Juniperus</i>	<i>monticola</i> f. <i>compacta</i> (Pr)
<i>Juniperus</i>	<i>pinchotii</i>
<i>Juniperus</i>	<i>saltillensis</i>

### Taxodicaeae

Familia monogénica con una a tres especies; restringida al continente Americano desde Norteamérica hasta Guatemala. En Nuevo León se presenta un género y una especie, distribuída en hábitats riparios en la vertiente oriental de la Sierra Madre y en algunos casos hasta la planicie Costera del Golfo (Apéndice B: Figura 5).

Género	Especie
<i>Taxodium</i>	<i>mucronatum</i> (Figura 26)

### Pinaceae

Familia con 10 géneros y cerca de 200 especies; casi completamente restringidas al hemisfero norte. En Nuevo León se registran 4 géneros, 22 especies y 8 categorías infraespecíficas, se distribuyen en la Sierra Madre Oriental y sus inmediaciones (Apéndice B: Figura 7).

Género	Especie
<i>Abies</i>	<i>vejarii</i> (A)
<i>Picea</i>	<i>martinezii</i> (P) * (Figura 27)
<i>Pinus</i>	<i>arizonica</i>
<i>Pinus</i>	<i>arizonica</i> var. <i>arizonica</i>
<i>Pinus</i>	<i>arizonica</i> var. <i>stormiae</i> (Figura 28)
<i>Pinus</i>	<i>ayacahuite</i> var. <i>brachyptera</i>
<i>Pinus</i>	<i>catarinae</i> (Pr)
<i>Pinus</i>	<i>cembroides</i> (Figura 29)
<i>Pinus</i>	<i>cembroides</i> spp. <i>cembroides</i>
<i>Pinus</i>	<i>culminicola</i> (Pr) + (Figura 30)
<i>Pinus</i>	<i>flexilis</i>
<i>Pinus</i>	<i>greggii</i> (Figura 31)
<i>Pinus</i>	<i>hartwegii</i>
<i>Pinus</i>	<i>johannis</i> (Pr)

<i>Pinus</i>	<i>montezumae</i>
<i>Pinus</i>	<i>nelsonii</i> (Pr) (Figura 32)
<i>Pinus</i>	<i>patula</i>
<i>Pinus</i>	<i>pinceana</i> (Pr) (Figura 33)
<i>Pinus</i>	<i>pseudostrobus</i>
<i>Pinus</i>	<i>pseudostrobus</i> var. <i>apulcensis</i>
<i>Pinus</i>	<i>pseudostrobus</i> var. <i>estevezii</i>
<i>Pinus</i>	<i>pseudostrobus</i> var. <i>pseudostrobus</i>
<i>Pinus</i>	<i>reflexa</i>
<i>Pinus</i>	<i>strobiformis</i>
<i>Pinus</i>	<i>teocote</i> (Figura 34)
<i>Pinus</i>	<i>teocote</i> f. <i>macrocarpa</i>
<i>Pseudotsuga</i>	<i>menziesii</i> (Figura 35)
<i>Pseudotsuga</i>	<i>mucronata</i>
<i>Pseudotsuga</i>	<i>taxifolia</i>

### Taxaceae

Familia con cinco géneros y entre 17 y 20 especies; se distribuyen principalmente en el hemisferio norte. En Nuevo León ocurre solamente un género y una especie restringida a la Sierra Madre Oriental en algunas cañadas (Apéndice B: Figura 5).

Género	Especie
<i>Taxus</i>	<i>globosa</i> (Pr) (Figura 36)

### 6.1.3 Liliopsida

Este grupo comúnmente denominado como “monocotiledoneas”, comprende para el estado de Nuevo León un total de 25 familias, 154 géneros, 457 especies y 19 taxa infraespecíficos (Tabla V). Los géneros con mayor número de especies son *Muhlenbergia* (Poaceae / 19 spp.), *Cyperus* (Cyperaceae / 17 spp.), *Bouteloua* (Poaceae / 12 spp.), *Agave* (Agavaceae / 13 spp.) *Sisyrinchium* (Iridaceae / 12 spp.) y *Malaxis* (Orchidaceae / 11 spp.). Las especies endémicas estatales se indican con un (\*), mientras que las endémicas regionales (compartidas con algun estado vecino) se indican con un (+). La numeración de las especies ilustradas corresponde al Apéndice C.

Tabla V  
Condensado de taxa incluídos en el grupo Liliopsida por familia.

FAMILIA	GÉNEROS	ESPECIES	CATEGORÍAS INFRAESPECÍFICAS
1. Poaceae	76	235	12
2. Orchidaceae	20	43	2
3. Cyperaceae	12	39	0
4. Agavaceae	4	26	2
5. Commelinaceae	6	24	2
6. Iridaceae	4	16	0
7. Ruscaceae	4	9	0
8. Liliaceae	3	9	0
9. Bromeliaceae	2	9	0
10. Melanthiaceae	2	8	0
11. Arecaceae	2	5	0
12. Alliaceae	2	5	0
13. Araceae	3	4	0
14. Smilacaceae	1	4	0
15. Potamogetonaceae	2	3	0
16. Hypoxidaceae	1	3	1
17. Amaryllidaceae	1	3	0
18. Themidaceae	2	2	0
19. Typhaceae	1	2	0
20. Juncaceae	1	2	0
21. Pontederiaceae	1	2	0
22. Dioscoreaceae	1	1	0
23. Asphodelaceae	1	1	0
24. Hydrocaritaceae	1	1	0
25. Alismataceae	1	1	0

#### Alismataceae (Orden Alismatales)

Familia con 12 géneros y cerca de 80 especies; con una distribución casi global, con marcada preferencia por zonas tropicales y subtropicales. En Nuevo León se presenta un género y una especie, se distribuye en hábitats con humedales en la Planicie Costera del Golfo (Apéndice B: Figura 8).

Género	Especie
<i>Sagittaria</i>	<i>montevidensis</i> (Figura 37)

#### Araceae (Orden Alismatales)

Familia con 105 géneros y más de 3,300 especies; su distribución es casi cosmopolita, principalmente en regiones tropicales y subtropicales. En Nuevo León se presentan tres géneros y cuatro especies, se distribuyen en cañones de la Sierra Madre Oriental, comúnmente se asocian a ríos y arroyos (Apéndice B: Figura 8). En la actualidad se incluye dentro de esta familia a los miembros de Lemnaceae, en base a estudios moleculares y las similitudes morfológicas de las estructuras reproductoras.

Género	Especie
<i>Arisaema</i>	<i>dracontium</i>
<i>Xanthosoma</i>	<i>robustum</i>
<i>Xanthosoma</i>	<i>sagittifolium</i>
<i>Lemna</i>	<i>minuscula</i>

#### Hydrocharitaceae (Orden Alismatales)

Familia con 18 géneros y cerca de 80 especies; distribución cosmopolita. En Nuevo León ocurre un género (*Najas*) y una especie, la cual a veces se segrega en una familia monogénica (Najadaceae); se restringe a hábitat acuáticos (Apéndice B: Figura 8).

Género	Especie
<i>Najas</i>	<i>guadalupensis</i>

#### Potamogetonaceae (Orden Alismatales)

Familia con 7 géneros y 90 especies; con una distribución cosmopolita. En Nuevo León existen 2 géneros y tres especies, restringidas a cuerpos de agua, ríos y arroyos (Apéndice B: Figura 8).

Género	Especie
<i>Potamogeton</i>	<i>illinoensis</i>
<i>Potamogeton</i>	<i>nodosus</i>
<i>Zannichellia</i>	<i>palustris</i>

#### Alliaceae (Orden Asparagales)

Familia con una muy variable circunscripción en especial en lo relativo a los géneros, muchos de los cuales son tradicionalmente incluidos en Liliaceae *sensu lato*, en un sentido estricto se consideran alrededor de 20 géneros y hasta entre 700 u 800 especies; su distribución es mundial. En Nuevo León solo se presentan dos géneros y 5 especies, distribuidas principalmente en la Sierra Madre Oriental en una diversidad de hábitats (Apéndice B: Figura 9).

Género	Especie
<i>Allium</i>	<i>drummondii</i>
<i>Allium</i>	<i>glandulosum</i>
<i>Allium</i>	<i>hintoniorum</i> *
<i>Allium</i>	<i>Kunthii</i>
<i>Nothoscordum</i>	<i>Bivalve</i>

#### Amaryllidaceae (Orden Asparagales)

Familia que ha sido tratada y circunscrita de muy diversas maneras, la mayoría de las veces basándose solamente en la posición del ovario (súpero o ínfero), se pueden considerar entre 55 y 60 géneros con hasta más de 880 especies, con una distribución muy amplia predominantemente en las regiones templadas y los trópicos, con especial diversidad en Sudáfrica, la región Andina de Sudamérica y la región Mediterránea. En Nuevo León se presentan 1 género y tres especies, distribuidas en casi todo el estado (Apéndice B: Figura 9); comúnmente se les denomina “mayitos”.

Género	Especie
<i>Zephyranthes</i>	<i>drummondii</i>
<i>Zephyranthes</i>	<i>lindleyana</i>
<i>Zephyranthes</i>	<i>morrisclintii</i>

#### Agavaceae (Orden Asparagales)

Tradicionalmente los géneros tratados en esta familia se han incluido en Amaryllidaceae, sin embargo, hoy en día se acepta a esta familia como tal, sin embargo, sus límites han sido ampliamente discutidos, aquí se considera a la familia con 23 géneros y casi 640 especies distribuidas en así todo el planeta con especial preferencia por zonas templadas, tropicales y subtropicales. En Nuevo León se presentan cuatro géneros, 25 especies y dos categorías infraespecíficas, las cuales se distribuyen en todo el estado (Apéndice B: Figura 9).

Género	Especie		
<i>Agave</i>	<i>albopilosa</i> *	<i>Agave</i>	<i>victoria-reginae</i> (P) (Figura 40)
<i>Agave</i>	<i>americana</i>	<i>Hesperaloe</i>	<i>funifera</i>
<i>Agave</i>	<i>bracteosa</i> (A) (Figura 38)	<i>Manfreda</i>	<i>potosina</i>
<i>Agave</i>	<i>celsii</i> var. <i>celsii</i> (Figura 39)	<i>Manfreda</i>	<i>variegata</i>
<i>Agave</i>	<i>falcata</i>	<i>Yucca</i>	<i>brevifolia</i>
<i>Agave</i>	<i>funkiana</i>	<i>Yucca</i>	<i>carnerosana</i>
<i>Agave</i>	<i>lechequilla</i>	<i>Yucca</i>	<i>decipiens</i>
<i>Agave</i>	<i>lophantha</i>	<i>Yucca</i>	<i>filifera</i>
<i>Agave</i>	<i>macroculmis</i>	<i>Yucca</i>	<i>linearifolia</i> +
<i>Agave</i>	<i>parryi</i>	<i>Yucca</i>	<i>rostrata</i>
<i>Agave</i>	<i>scabra</i>	<i>Yucca</i>	<i>schottii</i>
<i>Agave</i>	<i>striata</i>	<i>Yucca</i>	<i>tenuistyla</i>
<i>Agave</i>	<i>striata</i> ssp. <i>striata</i>	<i>Yucca</i>	<i>thompsoniana</i>
		<i>Yucca</i>	<i>treculeana</i>

#### Ruscaceae (Orden Asparagales)

Los miembros de esta familia han sido incluidos en Amaryllidaceae, Agavaceae, Nolinaceae, Dracencaceae entre otras, sin embargo la evidencia molecular válida permite integrar una familia monofilética bien circunscrita en la que se incluyen 26 géneros y 475 especies distribuidas principalmente en el hemisferio norte y el sur de África. En Nuevo León se presentan cuatro géneros y nueve especies, las cuales se distribuyen en casi todo el estado (Apéndice B: Figura 10).



Género	Especie
<i>Dasyllirion</i>	<i>berlandieri</i>
<i>Dasyllirion</i>	<i>cedrosanum</i>
<i>Dasyllirion</i>	<i>miquihuanense</i>
<i>Dasyllirion</i>	<i>quadrangulatum</i>

<i>Maianthemum</i>	<i>stellatum</i>
<i>Nolina</i>	<i>cespitifera</i>
<i>Nolina</i>	<i>nelsonii</i>
<i>Nolina</i>	<i>texana</i>
<i>Polygonatum</i>	<i>commutatum</i>

#### Themidaceae (Orden Asparagales)

Esta es otra familia que ha sido separada del grupo de las Liliaceas a través de estudios moleculares, se reconocen 12 géneros y 62 especies restringidas en su distribución a Norte y Centroamérica. En Nuevo León se presentan 2 géneros (uno de ellos endémico al estado) y dos especies, una de ellas solo se ha colectado una sola vez, mientras que la otra es endémica de suleos yesos del municipio de Aramberri (Apéndice B: Figura 10).

Género	Especie
<i>Jaimehintonia</i>	<i>gypsophila</i> *
<i>Milla</i>	<i>rosea</i>

#### Hypoxidaceae (Orden Asparagales)

Familia segregada de Liliaceae a través de estudios moleculares (aunque diversos autores no la reconocen como tal), integrada por 7 o 9 géneros y entre 11 y 220 especies distribuidas principalmente en el hemisferio sur en zonas tropicales y templadas. En Nuevo León se presenta solo un género con tres especies (Apéndice B: Figura 10).

Género	Especie
<i>Hypoxis</i>	<i>decumbens</i> var. <i>dolichocarpa</i>
<i>Hypoxis</i>	<i>mexicana</i>
<i>Hypoxis</i>	<i>pulchella</i>

#### Iridaceae (Orden Asparagales)

Familia integrada por 67 géneros y cerca de 1900 especies, con distribución cosmopolita, con centros de diversidad en Sudáfrica, la región Mediterránea y América tropical y subtropical. En Nuevo León se presentan cuatro géneros y 16 especies, distribuidos principalmente en la Sierra Madre Oriental (Apéndice B: Figura 11).

Género	Especie
<i>Nemastylis</i>	<i>tenuis</i>
<i>Orthrosanthus</i>	<i>chimboracensis</i>
<i>Sisyrinchium</i>	<i>arguellesiae</i>
<i>Sisyrinchium</i>	<i>bracteatum</i>
<i>Sisyrinchium</i>	<i>convolutum</i>
<i>Sisyrinchium</i>	<i>demissum</i>
<i>Sisyrinchium</i>	<i>dimorphum</i>
<i>Sisyrinchium</i>	<i>hintoniorum</i> *

<i>Sisyrinchium</i>	<i>micranthum</i>
<i>Sisyrinchium</i>	<i>microbracteatum</i> *
<i>Sisyrinchium</i>	<i>novoleonense</i>
<i>Sisyrinchium</i>	<i>scabrum</i>
<i>Sisyrinchium</i>	<i>schaffneri</i>
<i>Sisyrinchium</i>	<i>tenuifolium</i>
<i>Tigridia</i>	<i>multiflora</i>
<i>Tigridia</i>	<i>pavonia</i>

#### Orchidaceae (Orden Asparagales)

Familia integrada por cerca de 880 géneros y hasta 22,000 especies, con una distribución cosmopolita, aunque su máxima diversidad se alcanza en los trópicos y zonas subtropicales, se le considera la segunda o tercera familia más abundante de las angiospermas. En Nuevo León se presentan 20 géneros, 43 especies y dos categorías infraespecíficas, distribuidas

principalmente en la Sierra Madre Oriental, en hábitats que van desde el semidesértico hasta los bosques de pino y coníferas (Apéndice B: Figura 11).

Género	Especie		
<i>Bletia</i>	<i>adenocarpa</i>	<i>Malaxis</i>	<i>chica</i> *
<i>Bletia</i>	<i>parkinsonii</i>	<i>Malaxis</i>	<i>corymbosa</i>
<i>Bleta</i>	<i>rotundifolius</i>	<i>Malaxis</i>	<i>ehrenbergii</i>
<i>Brachystele</i>	<i>polyantha</i>	<i>Malaxis</i>	<i>fastigata</i>
<i>Corallorhiza</i>	<i>bulbosa</i>	<i>Malaxis</i>	<i>hintonii</i> *
<i>Corallorhiza</i>	<i>maculata</i> var. <i>mexicana</i>	<i>Malaxis</i>	<i>myurus</i>
<i>Corallorhiza</i>	<i>striata</i> var. <i>involuta</i>	<i>Malaxis</i>	<i>soulei</i>
<i>Corallorhiza</i>	<i>wisteriana</i> (Figura 41)	<i>Malaxis</i>	<i>tenuis</i>
<i>Cranichis</i>	<i>mexicana</i>	<i>Malaxis</i>	<i>wendtii</i>
<i>Dichromanthus</i>	<i>cinnabarinus</i>	<i>Mesadenus</i>	<i>chiangii</i>
<i>Encyclia</i>	<i>cyanocolumna</i>	<i>Platanthera</i>	<i>brevifolia</i>
<i>Epidendrum</i>	<i>conopseum</i>	<i>Platanthera</i>	<i>limosa</i>
<i>Epipactis</i>	<i>gigantea</i>	<i>Ponthieva</i>	<i>ephippium</i>
<i>Galeottiella</i>	<i>hintoniorum</i> *	<i>Ponthieva</i>	<i>racemosa</i>
<i>Goodyera</i>	<i>oblongifolia</i>	<i>Ponthieva</i>	<i>schaffneri</i>
<i>Goodyera</i>	<i>striata</i>	<i>Prescottia</i>	<i>tubulosa</i>
<i>Govenia</i>	<i>liliacea</i>	<i>Sarcoglottis</i>	<i>schaffneri</i>
<i>Habenaria</i>	<i>guadalajarana</i>	<i>Schiedeella</i>	<i>durangensis</i>
<i>Hexalectris</i>	<i>grandiflora</i>	<i>Schiedeella</i>	<i>eriophora</i> (Figura 42)
<i>Malaxis</i>	<i>brachyrrhynchos</i>	<i>Schiedeella</i>	<i>hyemalis</i>
<i>Malaxis</i>	<i>brachystachya</i>	<i>Schiedeella</i>	<i>parasitica</i>
		<i>Schiedeella</i>	<i>rubrocallosa</i>

#### Asphodelaceae (Orden Asparagales)

Familia con cerca de 15 géneros y entre 785 y 790 especies, casi por completo restringidas al Viejo Mundo y Australia, prefiriendo zonas templadas, tropicales y subtropicales. En Nuevo León ocurre un solo género y una especie (Apéndice B: Figura 12).

Género	Especie
<i>Asphodelus</i>	<i>fistulosus</i>

#### Dioscoreaceae (Orden Dioscoreales)

Familia con 4 géneros y 870 especies, con una distribución predominantemente tropical y subtropical. En Nuevo León solo ocurre un género y una especie en la Sierra Madre Oriental (Apéndice B: Figura 12).

Género	Especie
<i>Dioscorea</i>	<i>urceolata</i>

#### Liliaceae (Orden Liliales)

En esta familia han sido incluidos una gran diversidad de géneros los cuales aparentemente se relacionan gracias a sus caracteres morfológicos, sin embargo, los estudios moleculares han permitido asignar muchos géneros a familias tales como Agavaceae, Alliaceae, Amaryllidaceae, Asparagaceae, Asphodelaceae, Hyacinthaceae, Melanthiaceae, Nartheciaceae, Ruscaceae, Smilacaceae, Tecophilaeaceae, Themidaceae, Tofieldiaceae y Uvulariaceae; en la actualidad aun hay mucha discrepancia en los límites de esta familia, en un sentido muy angosto, se pueden considerar 16 géneros y cerca de 635 especies distribuidas prácticamente solo en regiones templadas del hemisferio norte. En Nuevo León se presentan tres géneros y 9 especies, aunque todas estas pudieran según otros sistemas de clasificación,

incluirse en familias como Calochortaceae, Agavaceae y Asparagaceae, se distribuyen en la Sierra Madre Oriental (Apéndice B: Figura 12).

Género	Especie		
<i>Calochortus</i>	<i>marcellae</i>	<i>Echeandia</i>	<i>mexicana</i>
<i>Echeandia</i>	<i>duranguensis</i>	<i>Echeandia</i>	<i>paniculata</i>
<i>Echeandia</i>	<i>flavescens</i>	<i>Echeandia</i>	<i>reflexa</i>
<i>Echeandia</i>	<i>leptophylla</i>	<i>Echeandia</i>	<i>skinneri</i>
		<i>Hemiphylacus</i>	<i>hintoniorum</i> *

#### Melanthiaceae (Orden Liliales)

Otra familia derivada de Liliaceae gracias a los estudios moleculares, se consideran 16 géneros y 170 especies, casi por completo restringidas a zonas templadas del hemisferio norte, con excepción del norte de Sudamérica. En Nuevo León se presentan dos géneros y ocho especies, distribuidas en la Sierra Madre Oriental (Apéndice B: Figura 12).

Género	Especie		
<i>Schoenocaulon</i>	<i>coulteri</i>	<i>Schoenocaulon</i>	<i>officinale</i>
<i>Schoenocaulon</i>	<i>drummondii</i>	<i>Schoenocaulon</i>	<i>texanum</i>
<i>Schoenocaulon</i>	<i>ignigeum</i>	<i>Zigadenus</i>	<i>hintoniorum</i> * (Figura 43)
<i>Schoenocaulon</i>	<i>macrocarpum</i>	<i>Zigadenus</i>	<i>virescens</i>

#### Smilacaceae (Orden Liliales)

Familia con uno o cuatro géneros según la circunscripción, y con hasta 375 especies, con una distribución tropical con algunos representantes en zonas templadas. En Nuevo León se presenta un género y cuatro especies, distribuidas en la Sierra Madre Oriental (Apéndice B: Figura 13).

Género	Especie
<i>Smilax</i>	<i>aristolochiifolia</i>
<i>Smilax</i>	<i>bona-nox</i>
<i>Smilax</i>	<i>glauca</i>
<i>Smilax</i>	<i>lanceolata</i>

#### Arecaceae (Orden Arecales)

Familia con entre 1800 y 1900 géneros y hasta 2500 especies, con una distribución cosmopolita en regiones, tropicales, subtropicales y templadas. En Nuevo León se presentan dos géneros y 5 especies, distribuidas en las inmediaciones de la Sierra Madre Oriental y la Planicie Costera del Golfo (Apéndice B: Figura 13).

Género	Especie
<i>Brahea</i>	<i>berlandieri</i> (Pr)
<i>Brahea</i>	<i>decumbens</i> (Figura 44)
<i>Brahea</i>	<i>dulces</i>
<i>Sabal</i>	<i>mexicana</i>
<i>Sabal</i>	<i>minor</i> (Figura 45)

#### Commelinaceae (Orden Commelinales)

Familia con 40 géneros y entre 600 y 650 especies, su distribución es casi mundial pero principalmente se distribuyen en zonas tropicales, subtropicales y templadas. En Nuevo León existen 6 géneros, 24 especies especies y dos categorías infraespecíficas, cuya distribución se

restringe a casi todo el estado, en hábitats que van desde matorral desértico hasta bosques (Apéndice B: Figura 13).

Género	Especie		
<i>Callisia</i>	<i>hintoniorum</i> * (Figura 46)	<i>Gibasis</i>	<i>venustula</i>
<i>Callisia</i>	<i>navicularis</i>	<i>Tinantia</i>	<i>pringlei</i>
<i>Commelina</i>	<i>dianthifolia</i>	<i>Tradescantia</i>	<i>brachyphylla</i>
<i>Commelina</i>	<i>diffusa</i>	<i>Tradescantia</i>	<i>brevifolia</i>
<i>Commelina</i>	<i>eliptica</i>	<i>Tradescantia</i>	<i>crassifolia</i>
<i>Commelina</i>	<i>erecta</i>	<i>Tradescantia</i>	<i>hirta</i>
<i>Commelina</i>	<i>erecta</i> var. <i>angustifolia</i>	<i>Tradescantia</i>	<i>nuevoleonenses</i> *
<i>Commelina</i>	<i>tuberosa</i>	<i>Tradescantia</i>	<i>occidentalis</i> var. <i>scopulorum</i>
<i>Gibasis</i>	<i>gypsophila</i> *	<i>Tradescantia</i>	<i>pallida</i>
<i>Gibasis</i>	<i>hintoniorum</i> *	<i>Tradescantia</i>	<i>pringlei</i>
<i>Gibasis</i>	<i>karwinskyana</i>	<i>Tradescantia</i>	<i>sillamontana</i> *
<i>Gibasis</i>	<i>pellucida</i>	<i>Tripogandra</i>	<i>angustifolia</i>

#### Pontederiaceae (Orden Commelinales)

Una familia con solo nueve géneros y 33 especies, distribuidas principalmente en los trópicos y algunos representantes en zonas templadas. En Nuevo León ocurre un género y dos especies, en hábitats lénticos de la Planicie Costera del Golfo (Apéndice B: Figura 14).

Género	Especie
<i>Heteranthera</i>	<i>mexicana</i> (P) (Figura 47)
<i>Heteranthera</i>	<i>limosa</i> (Figura 48)

#### Bromeliaceae (Orden Poales)

Familia con 57 géneros y con estimaciones de más de 2,500 especies, algunos calculos más conservadores mencionan solo 1,400, distribuidas básicamente en zonas tropicales del continente Americano y algunos representantes restringidos al oeste de África. En Nuevo León se presentan dos géneros y 9 especies, presentes prácticamente en todo el estado desde los bosques en la Sierra Madre Oriental a las áreas desérticas en el Altiplano Mexicano y la Planicie Costera del Golfo (Apéndice B: Figura 14).

Género	Especie		
<i>Hechtia</i>	<i>glomerata</i>	<i>Tillandsia</i>	<i>erubescens</i>
<i>Hechtia</i>	<i>scariosa</i>	<i>Tillandsia</i>	<i>parryi</i>
<i>Tillandsia</i>	<i>bartramii</i>	<i>Tillandsia</i>	<i>pringlei</i>
<i>Tillandsia</i>	<i>benthamiana</i>	<i>Tillandsia</i>	<i>recurvata</i>
		<i>Tillandsia</i>	<i>usneoides</i>

#### Cyperaceae (Orden Poales)

Familia con cerca de 100 géneros y estimaciones de hasta 5,000 especies, aunque cálculos más conservadores indican aproximadamente 4350 especies, con distribución cosmopolita, mayormente en regiones templadas, con marcada preferencia por terrenos húmedos. En Nuevo León existen 12 géneros y 39 especies, distribuidos en prácticamente todo el estado siempre y cuando se presenten cuerpos o corrientes de agua premanentes o temporales (Apéndice B: Figura 14).

Género	Especie		
<i>Abildgaardia</i>	<i>mexicana</i>	<i>Cyperus</i>	<i>niger</i>
<i>Bulbostylis</i>	<i>juncooides</i>	<i>Cyperus</i>	<i>ochraceus</i>
<i>Carex</i>	<i>bella</i>	<i>Cyperus</i>	<i>odoratus</i>
<i>Carex</i>	<i>leucodonta</i>	<i>Cyperus</i>	<i>pallidicolor</i>
<i>Carex</i>	<i>planostachys</i>	<i>Cyperus</i>	<i>pseudothyrsiflorus</i>
<i>Carex</i>	<i>potosina</i>	<i>Cyperus</i>	<i>rotundus</i>
<i>Carex</i>	<i>rynchoperigynium</i>	<i>Cyperus</i>	<i>spectabilis</i>
<i>Carex</i>	<i>schiedeana</i>	<i>Cyperus</i>	<i>squarrosus</i>
<i>Carex</i>	<i>spissa</i>	<i>Cyperus</i>	<i>thyrsiflorus</i>
<i>Carex</i>	<i>ultra</i>	<i>Dichromena</i>	<i>colorata</i>
<i>Cladium</i>	<i>jamaicense</i>	<i>Eleocharis</i>	<i>geniculata</i>
<i>Cyperus</i>	<i>articulatus</i>	<i>Eleocharis</i>	<i>macrostachya</i>
<i>Cyperus</i>	<i>canus</i>	<i>Eleocharis</i>	<i>montevidensis</i>
<i>Cyperus</i>	<i>elegans</i>	<i>Fimbristylis</i>	<i>autumnalis</i>
<i>Cyperus</i>	<i>floribundus</i>	<i>Fuirena</i>	<i>simplex</i>
<i>Cyperus</i>	<i>hermaphroditus</i>	<i>Schoenus</i>	<i>nigricans</i>
<i>Cyperus</i>	<i>lentiginosus</i>	<i>Scirpus</i>	<i>analecti</i>
<i>Cyperus</i>	<i>manimae</i>	<i>Scirpus</i>	<i>californicus</i>
<i>Cyperus</i>	<i>mutisii</i>	<i>Scirpus</i>	<i>olneyi</i>
		<i>Scleria</i>	<i>oligantha</i>

### Juncaceae (Orden Poales)

Familia con siete géneros y 330 especies aproximadamente, con una distribución cosmopolita, en especial en las regiones templadas e incluso árticas del mundo. En Nuevo León se presenta un solo género y dos especies, que se distribuyen en la Sierra Madre Oriental (Apéndice B: Figura 15).

Género	Especie
<i>Juncus</i>	<i>arcticus</i> var. <i>mexicanus</i>
<i>Juncus</i>	<i>nodosus</i>

### Poaceae (Orden Poales)

Familia con entre 600 y 660 géneros, con poco más de 10,000 especies distribuidas en todo el mundo. En Nuevo León se presentan 76 géneros, 235 especies y 12 categorías infraespecíficas, distribuidas en todo el estado (Apéndice B: Figura 15).

Género	Especie		
<i>Agropyron</i>	<i>arizonicum</i>	<i>Arundinella</i>	<i>berteroniana</i>
<i>Agropyron</i>	<i>spicatum</i>	<i>Arundo</i>	<i>donax</i>
<i>Agrostis</i>	<i>semiverticillata</i>	<i>Avena</i>	<i>sativa</i>
<i>Andropogon</i>	<i>elythrophyllus</i>	<i>Blepharidachne</i>	<i>bigelovii</i>
<i>Andropogon</i>	<i>glomeratus</i>	<i>Blepharoneuron</i>	<i>tricholeis</i>
<i>Andropogon</i>	<i>saccharoides</i>	<i>Bothriochloa</i>	<i>barbinodis</i>
<i>Andropogon</i>	<i>virginicus</i>	<i>Bothriochloa</i>	<i>edwardsiana</i>
<i>Aristida</i>	<i>adscensionis</i>	<i>Bothriochloa</i>	<i>hybrida</i>
<i>Aristida</i>	<i>cruciflora</i>	<i>Bothriochloa</i>	<i>ischaemum</i>
<i>Aristida</i>	<i>curvifolia</i>	<i>Bothriochloa</i>	<i>laguroides</i>
<i>Aristida</i>	<i>dissita</i>	<i>Bothriochloa</i>	<i>reevesii</i>
<i>Aristida</i>	<i>divaricata</i>	<i>Bothriochloa</i>	<i>saccharoides</i>
<i>Aristida</i>	<i>glauca</i>	<i>Bouteloua</i>	<i>barbata</i>
<i>Aristida</i>	<i>longiseta</i>	<i>Bouteloua</i>	<i>barbata</i> var. <i>barbata</i>
<i>Aristida</i>	<i>pansa</i>	<i>Bouteloua</i>	<i>chasei</i>
<i>Aristida</i>	<i>purpurea</i>	<i>Bouteloua</i>	<i>curtipendula</i>
<i>Aristida</i>	<i>purpurea</i> var. <i>nealleyi</i>	<i>Bouteloua</i>	<i>curtipendula</i> var. <i>caespitosa</i>
<i>Aristida</i>	<i>purpurea</i> var. <i>wrightii</i>	<i>Bouteloua</i>	<i>gracilis</i>
<i>Aristida</i>	<i>roemeriana</i>	<i>Bouteloua</i>	<i>hirsuta</i>
		<i>Bouteloua</i>	<i>karwinskii</i>

<i>Bouteloua</i>	<i>radicosa</i>	<i>Eragrostis</i>	<i>silveana</i>
<i>Bouteloua</i>	<i>ramosa</i>	<i>Erianthus</i>	<i>tririi</i>
<i>Bouteloua</i>	<i>repens</i>	<i>Erioneuron</i>	<i>avenaceum</i>
<i>Bouteloua</i>	<i>scorpioides</i>	<i>Erioneuron</i>	<i>grandiflorum</i>
<i>Bouteloua</i>	<i>simplex</i>	<i>Erioneuron</i>	<i>nealleyi</i>
<i>Bouteloua</i>	<i>trifida</i>	<i>Erioneuron</i>	<i>pilosum</i>
<i>Brachiaria</i>	<i>ophryodes</i>	<i>Erioneuron</i>	<i>pulchellum</i>
<i>Brachiaria</i>	<i>texana</i>	<i>Festuca</i>	<i>amplissima</i>
<i>Brachypodium</i>	<i>mexicanum</i>	<i>Festuca</i>	<i>hephaestophila</i>
<i>Brachypodium</i>	<i>pringlei</i>	<i>Festuca</i>	<i>hintoniana</i> *
<i>Briza</i>	<i>rotunda</i>	<i>Festuca</i>	<i>ovina</i>
<i>Briza</i>	<i>subaristata</i>	<i>Festuca</i>	<i>pringlei</i>
<i>Bromus</i>	<i>anomalus</i>	<i>Festuca</i>	<i>rosei</i>
<i>Bromus</i>	<i>carinatus</i>	<i>Festuca</i>	<i>rubra</i>
<i>Bromus</i>	<i>meyeri</i>	<i>Glyceria</i>	<i>striata</i>
<i>Buchloe</i>	<i>dactyloides</i>	<i>Gouinia</i>	<i>virgata</i> var. <i>virgata</i>
<i>Calamagrostis</i>	<i>purpurascens</i>	<i>Heteropogon</i>	<i>contortus</i>
<i>Cenchrus</i>	<i>incertus</i>	<i>Hordeum</i>	<i>jubatam</i>
<i>Chasmanthium</i>	<i>latifolium</i>	<i>Hordeum</i>	<i>vulgare</i>
<i>Chloris</i>	<i>andropogonoides</i>	<i>Hyparrhenia</i>	<i>hirta</i>
<i>Chloris</i>	<i>ciliata</i>	<i>Koeleria</i>	<i>pyramidata</i>
<i>Chloris</i>	<i>latisquamea</i>	<i>Lasiacis</i>	<i>divaricata</i>
<i>Chloris</i>	<i>pluriflora</i>	<i>Leersia</i>	<i>monandra</i>
<i>Chloris</i>	<i>rufescens</i>	<i>Leersia</i>	<i>virginica</i>
<i>Chloris</i>	<i>submutica</i>	<i>Leptochloa</i>	<i>dubia</i>
<i>Cortderia</i>	<i>selloana</i>	<i>Leptochloa</i>	<i>mucronata</i>
<i>Cynodon</i>	<i>dactylon</i>	<i>Lycurus</i>	<i>phleoides</i>
<i>Cynodon</i>	<i>nlemfuensis</i>	<i>Melica</i>	<i>nitens</i>
<i>Dactylis</i>	<i>glomerata</i>	<i>Metcalfia</i>	<i>mexicana</i>
<i>Dactyloctenium</i>	<i>aegyptium</i>	<i>Monanthochloa</i>	<i>littoralis</i>
<i>Dasyochloa</i>	<i>pulchella</i>	<i>Muhlenbergia</i>	<i>arenicola</i>
<i>Dichantherium</i>	<i>acuminatum</i>	<i>Muhlenbergia</i>	<i>dubia</i>
<i>Dichantherium</i>	<i>angustifolium</i>	<i>Muhlenbergia</i>	<i>emersleyi</i>
<i>Dichantherium</i>	<i>arenicoloides</i>	<i>Muhlenbergia</i>	<i>gypsophila</i>
<i>Dichantherium</i>	<i>aristatum</i>	<i>Muhlenbergia</i>	<i>jaimé-hintonii</i>
<i>Dichantherium</i>	<i>laxiflorum</i>	<i>Muhlenbergia</i>	<i>microsperma</i>
<i>Dichantherium</i>	<i>malacophyllum</i>	<i>Muhlenbergia</i>	<i>monticola</i>
<i>Dichantherium</i>	<i>pedicellatum</i>	<i>Muhlenbergia</i>	<i>parviglumis</i>
<i>Dichantherium</i>	<i>sabulorum</i>	<i>Muhlenbergia</i>	<i>pubigluma</i>
<i>Dichantherium</i>	<i>sphaeocarpon</i>	<i>Muhlenbergia</i>	<i>reptans</i>
<i>Digitaria</i>	<i>adscendens</i>	<i>Muhlenbergia</i>	<i>rigens</i>
<i>Digitaria</i>	<i>californica</i>	<i>Muhlenbergia</i>	<i>rigida</i>
<i>Digitaria</i>	<i>ciliaris</i>	<i>Muhlenbergia</i>	<i>robusta</i>
<i>Digitaria</i>	<i>cognata</i> spp. <i>pubiflora</i>	<i>Muhlenbergia</i>	<i>tenuifolia</i>
<i>Digitaria</i>	<i>sanguinalis</i>	<i>Muhlenbergia</i>	<i>torreyi</i>
<i>Distichlis</i>	<i>spicata</i>	<i>Muhlenbergia</i>	<i>utilis</i>
<i>Echinochloa</i>	<i>colonom</i>	<i>Muhlenbergia</i>	<i>villiflora</i>
<i>Echinochloa</i>	<i>crus-galli</i>	<i>Muhlenbergia</i>	<i>virescens</i>
<i>Elymus</i>	<i>canadensis</i> var. <i>brachystachys</i>	<i>Muhlenbergia</i>	<i>wolfii</i>
<i>Elymus</i>	<i>pringlei</i>	<i>Nassella</i>	<i>mucronata</i>
<i>Elymus</i>	<i>trachycaulis</i>	<i>Nassella</i>	<i>tenuissima</i>
<i>Enneapogon</i>	<i>desvauxii</i>	<i>Oplismenus</i>	<i>cristatus</i>
<i>Eragrostis</i>	<i>barrelieri</i>	<i>Oplismenus</i>	<i>hirtellus</i>
<i>Eragrostis</i>	<i>curtipedicellata</i>	<i>Panicum</i>	<i>acuminatum</i> var. <i>acuminatum</i>
<i>Eragrostis</i>	<i>intermedia</i>	<i>Panicum</i>	<i>bulbosum</i>
<i>Eragrostis</i>	<i>intermedia</i> var. <i>oreophila</i>	<i>Panicum</i>	<i>coloratum</i>
<i>Eragrostis</i>	<i>lugens</i>	<i>Panicum</i>	<i>diffusum</i>
<i>Eragrostis</i>	<i>mexicana</i>	<i>Panicum</i>	<i>fasciculatum</i>
<i>Eragrostis</i>	<i>palmeri</i>	<i>Panicum</i>	<i>hallii</i>

<i>Panicum</i>	<i>obtusum</i>	<i>Sorghum</i>	<i>halepense</i>
<i>Pappophorum</i>	<i>bicolor</i>	<i>Sorghum</i>	<i>vulgare</i>
<i>Paspalum</i>	<i>botteri</i>	<i>Sporobolus</i>	<i>airoides</i>
<i>Paspalum</i>	<i>conjugatum</i>	<i>Sporobolus</i>	<i>atrovirens</i>
<i>Paspalum</i>	<i>distichum</i>	<i>Sporobolus</i>	<i>buckleyi</i>
<i>Paspalum</i>	<i>hartwegianum</i>	<i>Sporobolus</i>	<i>coromandelianus</i>
<i>Paspalum</i>	<i>humboldtianum</i>	<i>Sporobolus</i>	<i>cryptandrus</i>
<i>Paspalum</i>	<i>langei</i>	<i>Sporobolus</i>	<i>indicus</i>
<i>Paspalum</i>	<i>lividum</i>	<i>Sporobolus</i>	<i>nealleyi</i>
<i>Paspalum</i>	<i>mutabile</i>	<i>Sporobolus</i>	<i>pyramidatus</i>
<i>Paspalum</i>	<i>pubiflorum</i>	<i>Sporobolus</i>	<i>spiciformis</i>
<i>Paspalum</i>	<i>unispicatum</i>	<i>Sporobolus</i>	<i>wrightii</i>
<i>Pennisetum</i>	<i>ciliare</i> var. <i>ciliare</i>	<i>Stipa</i>	<i>clandestina</i>
<i>Phleum</i>	<i>alpinum</i>	<i>Stipa</i>	<i>eminens</i>
<i>Piptochaetium</i>	<i>angustifolium</i>	<i>Stipa</i>	<i>leucotricha</i>
<i>Piptochaetium</i>	<i>fimbrinatum</i>	<i>Stipa</i>	<i>lobata</i>
<i>Piptochaetium</i>	<i>leianthum</i>	<i>Stipa</i>	<i>mucronata</i>
<i>Piptochaetium</i>	<i>stipoides</i>	<i>Stipa</i>	<i>multinodis</i>
<i>Piptochaetium</i>	<i>viriscens</i>	<i>Stipa</i>	<i>neomexicana</i>
<i>Poa</i>	<i>annua</i>	<i>Stipa</i>	<i>robusta</i>
<i>Poa</i>	<i>bigelovii</i>	<i>Stipa</i>	<i>tenuissima</i>
<i>Poa</i>	<i>mulleri</i>	<i>Stipa</i>	<i>valdesii</i>
<i>Polypogon</i>	<i>viridis</i>	<i>Tragus</i>	<i>berteronianus</i>
<i>Rhynchelytrum</i>	<i>repens</i>	<i>Trichachne</i>	<i>californica</i>
<i>Schizachyruim</i>	<i>cirratum</i> var. <i>cirratum</i>	<i>Trichachne</i>	<i>hitchcockii</i>
<i>Schizachyruim</i>	<i>scoparium</i> var. <i>littorale</i>	<i>Trichachne</i>	<i>insularis</i>
<i>Scleropogon</i>	<i>brevifolius</i>	<i>Trichloris</i>	<i>pluriflora</i>
<i>Setaria</i>	<i>geniculata</i>	<i>Tridens</i>	<i>albescens</i>
<i>Setaria</i>	<i>glauca</i>	<i>Tridens</i>	<i>eragrostoides</i>
<i>Setaria</i>	<i>grisebachii</i>	<i>Tridens</i>	<i>muticus</i>
<i>Setaria</i>	<i>leucophylla</i>	<i>Tridens</i>	<i>texanus</i>
<i>Setaria</i>	<i>macrostachya</i>	<i>Trinichloa</i>	<i>stipoides</i>
<i>Setaria</i>	<i>parvifolia</i>	<i>Tripsacum</i>	<i>dactyloides</i>
<i>Setaria</i>	<i>pumila</i>	<i>Trisetum</i>	<i>curvisetum</i>
<i>Setaria</i>	<i>scheelei</i>	<i>Trisetum</i>	<i>deyeuxioides</i>
<i>Setaria</i>	<i>texana</i>	<i>Trisetum</i>	<i>spicatum</i>
<i>Sitanion</i>	<i>hystrix</i>	<i>Trisetum</i>	<i>viride</i>
<i>Sorghastrum</i>	<i>brunneum</i>	<i>Trisetum</i>	<i>virletii</i>
<i>Sorghastrum</i>	<i>nutans</i>		

### Typhaceae (Orden Poales)

Familia con dos géneros y cerca de 25 especies, con una distribución prácticamente cosmopolita. En Nuevo León ocurre un género y dos especies asociadas a cuerpos y corrientes de agua, en prácticamente todo el estado (Apéndice B: Figura 15).

Género	Especie
<i>Typha</i>	<i>domingensis</i>
<i>Typha</i>	<i>latifolia</i>

#### 6.1.4 Magnoliopsida

Para este grupo, en el estado de Nuevo León se registran un total de 114 familias, 717 géneros, 2,310 especies, 324 categorías infraespecíficas y dos híbridos (Tabla VI). Los géneros con mayor número de especies son *Salvia* (Lamiaceae / 41 spp.), *Quercus* (Fagaceae / 37 spp.), *Senecio* (Asteraceae / 28 spp.), *Ageratina* (Asteraceae / 27 spp.), *Dalea* (Fabaceae / 26 spp.), *Euphorbia* (Euphorbiaceae / 23 spp.) y *Erigeron* (Asteraceae / 22 spp.). Las especies endémicas estatales se indican con un (\*), mientras que las endémicas regionales (compartidas con algún estado vecino) se indican con un (+). La numeración de las especies ilustradas corresponde al Apéndice C.

#### Nymphaeaceae (Orden Nymphaeales)

Familia con entre tres y seis géneros y entre 59 y 75 especies, con una distribución prácticamente cosmopolita. En Nuevo León ocurren dos géneros y cuatro especies asociadas a cuerpos de agua, principalmente en la Planicie Costera del Golfo y la vertiente norte de la Sierra Madre Oriental (Apéndice B: figura 16; para mayor detalle consultar Velazco *et al*, 2008a).

Género	Especie	
<i>Nuphar</i>	<i>advena</i> (Figura 49)	<i>Nymphaea elegans</i> (Figura 51)
<i>Nymphaea</i>	<i>ampla</i> (Figura 50)	<i>Nymphaea mexicana</i> (A)

#### Magnoliaceae (Orden Magnoliales)

Familia con dos géneros y 227 especies con una distribución en América y Asia. En Nuevo León se presenta un género y una especie, restringida a la Sierra Madre Oriental (Apéndice B: figura 16).

Género	Especie
<i>Magnolia</i>	<i>dealbata</i> (A) (Figura 52)

#### Lauraceae (Orden Laurales)

Familia con cerca de 50 géneros y entre 2,000 y 2,500 especies, con una distribución pantropical, extendiéndose algo en las regiones templadas. En Nuevo León se registran dos géneros y tres especies, se distribuyen en la Sierra Madre Oriental (Apéndice B: Figura 16).

Género	Especie
<i>Litsea</i>	<i>glaucescens</i>
<i>Litsea</i>	<i>muelleri</i>
<i>Phoebe</i>	<i>tampicensis</i>



Tabla VI

Listado de las 40 familias del grupo de las Magnoliopsidas con mayor número de géneros y especies.

<b>Familia</b>	<b>Géneros</b>	<b>Especies</b>	<b>Categorías Infraespecíficas</b>
1. Asteraceae	147	524	78
2. Fabaceae	53	210	34
3. Cactaceae	33	114	25
4. Lamiaceae	18	97	14
5. Euphorbiaceae	17	88	10
6. Boraginaceae	15	86	6
7. Solanaceae	20	71	8
8. Malvaceae	26	62	3
9. Brassicaceae	28	59	12
10. Rosaceae	19	52	18
11. Verbenaceae	12	41	5
12. Amaranthaceae	14	40	1
13. Convolvulaceae	8	40	4
14. Fagaceae	1	39	2
15. Apiaceae	19	38	3
16. Apocynaceae	12	38	7
17. Rubiaceae	12	32	7
18. Acanthaceae	14	30	7
19. Nyctaginaceae	6	29	5
20. Crassulaceae	5	29	1
21. Plantaginaceae	8	26	6
22. Onagraceae	6	25	3
23. Orobanchaceae	9	24	8
24. Caryophyllaceae	8	24	5
25. Rhamnaceae	6	21	0
26. Polygalaceae	1	18	6
27. Polygonaceae	5	17	2
28. Ranunculaceae	6	16	1
29. Oleaceae	5	16	2
30. Anacardiaceae	4	15	3
31. Rutaceae	10	14	2
32. Gentaniace	8	14	3
33. Polemoniaceae	7	14	1
34. Papaveraceae	4	13	0
35. Campanulaceae	3	13	2
36. Loasaceae	3	13	0
37. Scrophulariaceae	2	13	3
38. Cucurbitaceae	8	11	0
39. Sapindaceae	8	11	1
40. Ericaceae	7	10	2

### Aristolochiaceae (Orden Piperales)

Familia con entre cinco y ocho géneros y hasta 480 especies con una distribución mundial, excepto en el ártico. En Nuevo León se presenta un género y cuatro especies distribuidas en todo el estado (Figura 16)

Género	Especie
<i>Aristolochia</i>	<i>elegans</i>
<i>Aristolochia</i>	<i>lassa</i>
<i>Aristolochia</i>	<i>pentandra</i>
<i>Aristolochia</i>	<i>lassa</i> +

### Piperaceae (Orden Piperales)

Familia con entre cinco y ocho géneros y hasta 3,615 especies, con una distribución pantropical. En Nuevo León se presentan dos géneros y siete especies, distribuidas en la Sierra Madre Oriental (Apéndice B: Figura 17).

Género	Especie		
<i>Peperomia</i>	<i>berlandieri</i>	<i>Peperomia</i>	<i>claytonioides</i>
<i>Peperomia</i>	<i>blanda</i>	<i>Peperomia</i>	<i>glabella</i>
<i>Peperomia</i>	<i>campylotropia</i>	<i>Peperomia</i>	<i>cuadrifolia</i>
		<i>Piper</i>	<i>auritum</i>

### Saururaceae (Orden Piperales)

Familia de tan solo cinco o seis géneros y siete especies, cuya distribución se limita a zonas templadas y subtropicales del hemisferio norte. En Nuevo León se encuentra un solo género con sola especie, distribuida en las inmediaciones del sur de la Sierra Madre Oriental y el Altiplano Mexicano (Apéndice B: Figura 17).

Género	Especie
<i>Anemopsis</i>	<i>californica</i>

### Sabiaceae (Orden Sabiales)

Familia con tres géneros y unas 100 especies, distribuidas en el tropicos de Asia y America. En Nuevo León se presenta un género y una especie, cuya distribución se limita a la Sierra Madre Oriental (Figura 17).

Género	Especie
<i>Meliosma</i>	<i>alba</i>

### Platanaceae (Orden Proteales)

Familia monogénica con aproximadamente 10 especies, cuya distribución se restringe a zonas templadas del hemisferio norte, principalmente en América. En Nuevo León se presentan tres especies que se distribuyen de manera adyacente a corrientes de agua permanentes y algunas veces temporales, esto en las inmediaciones de la Sierra Madre oriental y la Planicie Costera del Golfo (Apéndice B: Figura 17).

Género	Especie
<i>Platanus</i>	<i>mexicana</i>
<i>Platanus</i>	<i>glabrata</i>
<i>Platanus</i>	<i>rzedowskii</i>

## Berberidaceae (Orden Ranunculales)

Familia con 14 géneros y 700 especies distribuidas en zonas templadas y subtropicales de América, Europa y Asia. En Nuevo León se presenta un solo género, cuatro especies y una variedad, cuya distribución se restringe a la Sierra Madre Oriental (Apéndice B: Figura 18)

Género	Especie	
<i>Berberis</i>	<i>eutriphylla</i>	<i>Berberis muelleri</i> *
<i>Berberis</i>	<i>gracilis</i> (Figura 53)	<i>Berberis trifoliolata</i> (Figura 54)
<i>Berberis</i>	<i>gracilis</i> var. <i>madrensis</i>	

## Menispermaceae (Orden Ranunculales)

Familia con alrededor de 70 géneros y 420 especies, cuya distribución es pantropical y en zonas templadas. En Nuevo León se presentan dos géneros y tres especies, distribuidas principalmente en la Sierra Madre Oriental (Apéndice B: Figura 18).

Género	Especie
<i>Cocculus</i>	<i>carolinus</i>
<i>Cocculus</i>	<i>diversifolius</i>
<i>Menispermum</i>	<i>canadense</i>

## Papaveraceae (Orden Ranunculales)

Familia con alrededor de 40 géneros y más de 700 especies, distribuidas principalmente en zonas templadas del hemisferio norte. En Nuevo León se presentan cuatro géneros y 13 especies, distribuidas en todo el estado, aunque con una marcada afinidad por la Sierra Madre Oriental (Apéndice B: Figura 19).

Género	Especie	
<i>Argemone</i>	<i>albiflora</i>	<i>Argemone platyceras</i>
<i>Argemone</i>	<i>arida</i>	<i>Argemone subalpina</i> *
<i>Argemone</i>	<i>echinata</i>	<i>Bocconia frutescens</i> (Figura 56)
<i>Argemone</i>	<i>grandiflora</i>	<i>Bocconia latisejala</i>
<i>Argemone</i>	<i>mexicana</i> (Figura 55)	<i>Corydalis pseudomicrantha</i>
<i>Argemone</i>	<i>ochroleuca</i>	<i>Hunnemannia fumariifolia</i> (Figura 57)
		<i>Hunnemannia hintoniorum</i> *

## Ranunculaceae (Orden Ranunculales)

Familia con alrededor de 60 géneros y más de 2,500 especies con una distribución casi mundial. En Nuevo León se presentan seis géneros, 16 especies y una categoría subespecífica, se distribuyen en todo el estado, pero con una marcada afinidad por la Sierra Madre Oriental (Apéndice B: Figura 19).

Género	Especie	
<i>Anemone</i>	<i>tuberosa</i>	<i>Delphinium madrense</i> (Figura 58)
<i>Aquilegia</i>	<i>elegantula</i>	<i>Delphinium valens</i>
<i>Aquilegia</i>	<i>longissima</i>	<i>Ranunculus peruvianus</i>
<i>Clematis</i>	<i>coahuilensis</i>	<i>Ranunculus petiolaris</i> var. <i>arsenei</i>
<i>Clematis</i>	<i>dioica</i>	<i>Ranunculus sierrae-orientalis</i>
<i>Clematis</i>	<i>drummondii</i>	<i>Thalictrum grandiflorum</i>
<i>Clematis</i>	<i>grossa</i>	<i>Thalictrum grandifolium</i>
<i>Clematis</i>	<i>pitcheri</i>	<i>Thalictrum strigillosum</i>

## Aizoaceae (Orden Caryophyllales)

Familia con 123 géneros y poco más de 2,000 especies, distribuidas en los tropicos, subtrópicos y regiones áridas del mundo. En Nuevo León existe un género y dos especies, en las inmediaciones de la Sierra Madre Oriental (Apéndice B: Figura 20).

Género	Especie
<i>Sesuvium</i>	<i>sessile</i>
<i>Sesuvium</i>	<i>verrucosum</i>

## Achatocarpaceae (Orden Caryophyllales)

Familia con 2 géneros y aproximadamente 70 especies, restringida al continente Americano desde el sur de los Estados Unidos hasta Sudamérica. En Nuevo León se distribuye un solo género y especie, en la Planicie Costera del Golfo (Apéndice B: Figura 20).

Género	Especie
<i>Phaulothamnus</i>	<i>spinescens</i>

## Cactaceae (Orden Caryophyllales)

Familia con 111 géneros y aproximadamente 1,500 especies, nativas y originarias al continente Americano, solo el género *Rhipsalis* ocurre en el viejo continente (posiblemente naturalizada). En Nuevo León existen 33 géneros, 114 especies y 25 taxa infraespecíficas, la familia se distribuye en todo el estado (Apéndice B: Figura 20).

Género	Especie		
<i>Acanthocereus</i>	<i>tetragonus</i>	<i>Cylindropuntia</i>	<i>leptocaulis</i>
<i>Acharagma</i>	<i>roseana</i> ssp <i>galeanense</i> (Figura 59)	<i>Cylindropuntia</i>	<i>tunicata</i> (Figura 66)
<i>Acharagma</i>	<i>roseana</i> ssp <i>roseana</i> (Pr) (Figura 60)	<i>Digitostigma</i>	<i>caput-medusae</i> *
<i>Ariocarpus</i>	<i>kotschoubeyanus</i> (Pr) (Figura 61)	<i>Echinocactus</i>	<i>horizontalonius</i>
<i>Ariocarpus</i>	<i>retusus</i> ssp <i>retusus</i> (Pr)	<i>Echinocactus</i>	<i>platyacanthus</i> (Pr)
<i>Ariocarpus</i>	<i>retusus</i> ssp <i>trigonus</i> (A) (Figura 62)	<i>Echinocereus</i>	<i>texensis</i>
<i>Ariocarpus</i>	<i>scaphirostris</i> (P) *	<i>Echinocereus</i>	<i>berlandieri</i>
<i>Astrophytum</i>	<i>asterias</i> (P)	<i>Echinocereus</i>	<i>enneacanthus</i>
<i>Astrophytum</i>	<i>capricorne</i> (A) (Figura 63)	<i>Echinocereus</i>	<i>knippelianus</i> (A)
<i>Astrophytum</i>	<i>myriostigma</i> (A)	<i>Echinocereus</i>	<i>papillosus</i>
<i>Aztekium</i>	<i>hintonii</i> (Pr) *	<i>Echinocereus</i>	<i>pectinatus</i>
<i>Aztekium</i>	<i>ritteri</i> (A) *	<i>Echinocereus</i>	<i>pentalophus</i>
<i>Coryphantha</i>	<i>delicata</i>	<i>Echinocereus</i>	<i>pentalophus</i> spp <i>leonensis</i>
<i>Coryphantha</i>	<i>dificilis</i> (Figura 64)	<i>Echinocereus</i>	<i>pentalophus</i> spp <i>pentalophus</i>
<i>Coryphantha</i>	<i>hintoniorum</i> *	<i>Echinocereus</i>	<i>poselgeri</i> (Pr)
<i>Coryphantha</i>	<i>hintoniorum</i> spp <i>geoffreyi</i> *	<i>Echinocereus</i>	<i>pulchellus</i> spp <i>sharpii</i>
<i>Coryphantha</i>	<i>macromeris</i> ssp <i>runyonii</i> (Figura 65)	<i>Echinocereus</i>	<i>rayonesensis</i>
<i>Coryphantha</i>	<i>nickelsiae</i>	<i>Echinocereus</i>	<i>reichenbachii</i>
<i>Coryphantha</i>	<i>octacantha</i>	<i>Echinocereus</i>	<i>stramineus</i>
<i>Coryphantha</i>	<i>pseudoechinus</i> (Pr)	<i>Echinocereus</i>	<i>viereckii</i> var <i>morricalii</i>
<i>Coryphantha</i>	<i>ramillosa</i>	<i>Echinomastus</i>	<i>mariposensis</i> (A) (Figura 67)
<i>Coryphantha</i>	<i>saliensis</i>	<i>Epithelantha</i>	<i>micromeris</i> (Pr)
<i>Coryphantha</i>	<i>sulcata</i> (A)	<i>Epithelantha</i>	<i>micromeris</i> var <i>ungispina</i> (Figura 68)
<i>Coryphantha</i>	<i>pottsiana</i>	<i>Escobaria</i>	<i>dasyacantha</i> (Pr)
<i>Cumarinia</i>	<i>odorata</i> (Pr)	<i>Escobaria</i>	<i>emskoetteriana</i>
<i>Cylindropuntia</i>	<i>imbricata</i>	<i>Escobaria</i>	<i>missouriensis</i> spp <i>asperispina</i> (A)
<i>Cylindropuntia</i>	<i>kleiniae</i>	<i>Escobaria</i>	<i>tuberculosa</i>
		<i>Ferocactus</i>	<i>echidne</i>
		<i>Ferocactus</i>	<i>hamatacanthus</i>
		<i>Ferocactus</i>	<i>pilosus</i> (Pr)
		<i>Geohintonia</i>	<i>mexicana</i> (Pr) *

<i>Grusonia</i>	<i>bulbispina</i>	<i>Peniocereus</i>	<i>greggii</i> (Pr) (Figura 80)
<i>Grusonia</i>	<i>schotii</i>	<i>Sclerocactus</i>	<i>scheeri</i> (Figura 81)
<i>Grusonia</i>	<i>vilis</i>	<i>Sclerocactus</i>	<i>uncinatus</i> spp <i>uncinatus</i> (A)
<i>Leuchtenbergia</i>	<i>principis</i> (A) (Figura 69)	<i>Selenicereus</i>	<i>spinulosus</i> (Figura 82)
<i>Lophophora</i>	<i>williamsii</i> (Pr) (Figura 70)	<i>Stenocactus</i>	<i>multicostatus</i> (Figura 83)
<i>Mammillaria</i>	<i>carretii</i> (Pr) (Figura 71)	<i>Stenocactus</i>	<i>violaciflorus</i>
<i>Mammillaria</i>	<i>chionocephala</i>	<i>Stenocereus</i>	<i>griseus</i>
<i>Mammillaria</i>	<i>compressa</i>	<i>Thelocactus</i>	<i>bicolor</i>
<i>Mammillaria</i>	<i>formosa</i>	<i>Thelocactus</i>	<i>conothelos</i> ssp <i>argenteus</i> (Figura 84)
<i>Mammillaria</i>	<i>glassii</i> var <i>glassii</i>	<i>Thelocactus</i>	<i>conothelos</i> ssp <i>aurantiacus</i>
<i>Mammillaria</i>	<i>heyderi</i>	<i>Thelocactus</i>	<i>conothelos</i> ssp <i>conothelos</i> (Figura 85)
<i>Mammillaria</i>	<i>magnimamma</i>	<i>Thelocactus</i>	<i>hexaedrophorus</i>
<i>Mammillaria</i>	<i>melanocentra</i>	<i>Thelocactus</i>	<i>macdowellii</i> (A) (Figura 86)
<i>Mammillaria</i>	<i>melanocentra</i> spp <i>rubrograndis</i>	<i>Thelocactus</i>	<i>rinconensis</i> ssp <i>hintonii</i>
<i>Mammillaria</i>	<i>picta</i> spp <i>picta</i>	<i>Thelocactus</i>	
<i>Mammillaria</i>	<i>pilispina</i>	<i>Thelocactus</i>	
<i>Mammillaria</i>	<i>plumosa</i> (A) (Figura 72)		
<i>Mammillaria</i>	<i>pottsii</i> (Figura 73)	<i>Thelocactus</i>	<i>rinconensis</i> ssp <i>multicephalus</i>
<i>Mammillaria</i>	<i>prolifera</i> (Figura 74)	<i>Thelocactus</i>	<i>setispinus</i>
<i>Mammillaria</i>	<i>sanchez-mejoradae</i> (P) *	<i>Thelocactus</i>	<i>tulensis</i>
<i>Mammillaria</i>	<i>sphaerica</i>	<i>Turbincarpus</i>	<i>beguinii</i> ssp <i>beguinii</i> (Pr)
<i>Mammillaria</i>	<i>uncinata</i>	<i>Turbincarpus</i>	<i>beguinii</i> ssp <i>hintoniorum</i>
<i>Mammillaria</i>	<i>weingartiana</i> (Figura 75)	<i>Turbincarpus</i>	<i>booleanus</i>
<i>Mammillaria</i>	<i>wintera</i>	<i>Turbincarpus</i>	<i>dickisoniae</i>
<i>Mammilloydia</i>	<i>candida</i> (A) (Figura 76)	<i>Turbincarpus</i>	<i>gautii</i>
<i>Marginatocereus</i>	<i>marginatus</i> (Figura 77)	<i>Turbincarpus</i>	<i>hoferi</i> (A) *
<i>Myrtillocactus</i>	<i>geometrizzans</i>	<i>Turbincarpus</i>	<i>pseudoplectinatus</i> (Pr)
<i>Neolloydia</i>	<i>conoidea</i>	<i>Turbincarpus</i>	<i>saueri</i> ssp <i>septentrionalis</i> (A)
<i>Opuntia</i>	<i>cantabrigiensis</i>	<i>Turbincarpus</i>	<i>schmiedickeanus</i> ssp <i>gracilis</i> (P)
<i>Opuntia</i>	<i>engemannii</i>	<i>Turbincarpus</i>	<i>subterraneus</i> (A)
<i>Opuntia</i>	<i>lasiacantha</i>	<i>Turbincarpus</i>	<i>swoboda</i> (A) *
<i>Opuntia</i>	<i>microdasys</i> (Figura 78)	<i>Turbincarpus</i>	<i>valdezianus</i> (Pr)
<i>Opuntia</i>	<i>phaeacantha</i>	<i>Turbincarpus</i>	<i>zaragozae</i>
<i>Opuntia</i>	<i>stenopetala</i>		
<i>Pelecophora</i>	<i>strobiliformis</i> (A) (Figura 79)		

### Caryophyllaceae (Orden Caryophyllales)

Familia con 86 géneros y cerca de 2,200 especies con una distribución cosmopolita, principalmente en las regiones templadas. En Nuevo León se presentan ocho géneros, 24 especies y 6 categorías infraespecíficas, distribuidas en todo el estado (Apéndice B: Figura 21).

Género	Especie		
<i>Arenaria</i>	<i>benthamii</i>	<i>Drymaria</i>	<i>laxiflora</i>
<i>Arenaria</i>	<i>bourgaei</i>	<i>Drymaria</i>	<i>lyropetala</i>
<i>Arenaria</i>	<i>gyppostrata</i> *	<i>Drymaria</i>	<i>villosa</i> spp. <i>villosa</i>
<i>Arenaria</i>	<i>hintoniorum</i> *	<i>Paronychia</i>	<i>albomarginata</i> +
<i>Arenaria</i>	<i>lanuginosa</i> var. <i>lanuginosa</i>	<i>Paronychia</i>	<i>hintoniorum</i> *
<i>Arenaria</i>	<i>lanuginosa</i> var. <i>saxosa</i>	<i>Paronychia</i>	<i>jamesii</i>
<i>Arenaria</i>	<i>lycopodioides</i>	<i>Saponaria</i>	<i>officinalis</i>
<i>Arenaria</i>	<i>oresbia</i>	<i>Scopulophila</i>	<i>parryi</i>
<i>Cerastium</i>	<i>brachypodum</i>	<i>Silene</i>	<i>laciniata</i> var. <i>greggii</i>
<i>Drymaria</i>	<i>anomala</i>	<i>Silene</i>	<i>laciniata</i> var. <i>potosina</i>
<i>Drymaria</i>	<i>barkleyi</i>	<i>Silene</i>	<i>scouleri</i>
<i>Drymaria</i>	<i>glandulosa</i>	<i>Stellaria</i>	<i>cuspidata</i>
<i>Drymaria</i>	<i>gracilis</i>	<i>Stellaria</i>	<i>hintoniorum</i> *

### Amaranthaceae (Orden Caryophyllales)

Familia con cerca de 180 géneros y entre 2,000 y 2,500 especies, con una distribución mundial, en especial en áreas secas y templadas y subtropicales, con una preferencia por hábitats salinos. En Nuevo León se presentan 14 géneros, 40 especies y una categoría infraespecífica, las cuales se distribuyen en todo el estado. (Apéndice B: figura 21); se incluye en esta familia a Chenopodiaceae.

Género	Especie		
<i>Alternanthera</i>	<i>caracasana</i>	<i>Atriplex</i>	<i>canescens</i>
<i>Amaranthus</i>	<i>hybridus</i>	<i>Atriplex</i>	<i>muricata</i>
<i>Amaranthus</i>	<i>palmeri</i>	<i>Atriplex</i>	<i>obovata</i>
<i>Amaranthus</i>	<i>polygonoides</i>	<i>Atriplex</i>	<i>reptans</i>
<i>Amaranthus</i>	<i>powellii</i>	<i>Atriplex</i>	<i>texana</i>
<i>Amaranthus</i>	<i>spinosus</i>	<i>Chenopodium</i>	<i>album</i>
<i>Celosia</i>	<i>nitida</i>	<i>Chenopodium</i>	<i>ambrosioides</i>
<i>Froelichia</i>	<i>arizonica</i>	<i>Chenopodium</i>	<i>berlandieri</i>
<i>Gomphrena</i>	<i>decumbens</i>	<i>Chenopodium</i>	<i>fremontii</i>
<i>Gomphrena</i>	<i>serrata</i>	<i>Chenopodium</i>	<i>graveolens</i>
<i>Gossypianthus</i>	<i>lanuginosus</i>	<i>Chenopodium</i>	<i>incisum</i>
<i>Iresine</i>	<i>calea</i>	<i>Chenopodium</i>	<i>leptophyllum</i>
<i>Iresine</i>	<i>cassiniaeformis</i>	<i>Chenopodium</i>	<i>murale</i>
<i>Iresine</i>	<i>diffusa</i>	<i>Eurotia</i>	<i>lanata</i>
<i>Iresine</i>	<i>heterophylla</i>	<i>Salicornia</i>	<i>virginica</i>
<i>Iresine</i>	<i>leptoclada</i>	<i>Salsola</i>	<i>australis</i>
<i>Iresine</i>	<i>orientalis</i>	<i>Suaeda</i>	<i>jacoensis</i>
<i>Iresine</i>	<i>palmeri</i>	<i>Suaeda</i>	<i>mexicana</i>
<i>Tidestromia</i>	<i>lanuginosa</i>	<i>Suaeda</i>	<i>nigrescens</i>
<i>Atriplex</i>	<i>acanthocarpa</i> spp. <i>pringlei</i>	<i>Suaeda</i>	<i>palmeri</i> +

### Basellaceae (Orden Caryophyllales)

Familia con cuatro géneros y 19 especies distribuidas en las regiones templadas y tropicales de América y África, especialmente en el hemisferio sur. En Nuevo León se presenta un género y dos especies distribuidas en la Sierra Madre y la Planicie Costera del Golfo (Apéndice B: Figura 21).

Género	Especie
<i>Anredera</i>	<i>scandens</i>
<i>Anredera</i>	<i>vesicaria</i>

### Frankeniaceae (Orden Caryophyllales)

Familia monogénica con cerca de 90 especies distribuidas en casi todos los continentes en zonas templadas y secas. En Nuevo León se presentan tres especies en la Sierra Madre Oriental (Apéndice B: Figura 22).

Género	Especie
<i>Frankenia</i>	<i>gypsophila</i> *
<i>Frankenia</i>	<i>johnstonii</i> (P)
<i>Frankenia</i>	<i>margaritae</i> *

### Nyctaginaceae (Orden Caryophyllales)

Familia con 30 géneros y cerca de 400 especies, se distribuyen en regiones tropicales y cálido-templadas. En Nuevo León se presentan seis géneros, 29 especies y cinco categorías infraespecíficas, distribuidas en todo el estado (Apéndice B: Figura 22).

Género	Especie		
<i>Acleisanthes</i>	<i>acutifolia</i>	<i>Cyphomeris</i>	<i>gypsophiloides</i>
<i>Acleisanthes</i>	<i>ansiophylla</i>	<i>Mirabilis</i>	<i>albida</i>
<i>Acleisanthes</i>	<i>longiflora</i>	<i>Mirabilis</i>	<i>coahuilenses</i>
<i>Acleisanthes</i>	<i>obtusa</i>	<i>Mirabilis</i>	<i>glabrifolia</i>
<i>Acleisanthes</i>	<i>purpusianus</i> var. <i>marshii</i>	<i>Mirabilis</i>	<i>jalapa</i>
<i>Allionia</i>	<i>choisyi</i>	<i>Mirabilis</i>	<i>linearis</i>
<i>Allionia</i>	<i>incarnata</i> var. <i>incarnata</i>	<i>Mirabilis</i>	<i>longiflora</i> var. <i>wrightiana</i>
<i>Boerhavia</i>	<i>gracillima</i>	<i>Mirabilis</i>	<i>multiflora</i> var. <i>multiflora</i>
<i>Boerhavia</i>	<i>anisophylla</i>	<i>Mirabilis</i>	<i>nesomii</i>
<i>Boerhavia</i>	<i>coccinea</i>	<i>Mirabilis</i>	<i>oxybaphoides</i>
<i>Boerhavia</i>	<i>erecta</i>	<i>Mirabilis</i>	<i>polonii</i>
<i>Boerhavia</i>	<i>linearifolia</i>	<i>Mirabilis</i>	<i>sanguinea</i> var. <i>breviflora</i>
<i>Boerhavia</i>	<i>spicata</i>	<i>Mirabilis</i>	<i>triflora</i>
<i>Cyphomeris</i>	<i>crassifolia</i>	<i>Mirabilis</i>	<i>viscosa</i>
		<i>Nyctaginia</i>	<i>capitata</i>

### Phytolaccaceae (Orden Caryophyllales)

Familia con cerca de 18 géneros y 65 especies, distribuidas en áreas tropicales y cálidas templadas, especialmente del continente Americano. En Nuevo León se presentan dos géneros y cinco especies distribuidas en la Sierra Madre Oriental (Apéndice B: Figura 22).

Género	Especie
<i>Phytolacca</i>	<i>americana</i>
<i>Phytolacca</i>	<i>dioica</i>
<i>Phytolacca</i>	<i>icosandra</i>
<i>Phytolacca</i>	<i>octandra</i>
<i>Rivinia</i>	<i>humilis</i>

### Plumbaginaceae (Orden Caryophyllales)

Familia con 27 géneros y 836 especies distribuidas en todo el mundo, predominando en las regiones Mediterráneas y Asia Central. En Nuevo León se presentan un género y dos especies en la región de la Sierra Madre Oriental (Apéndice B: Figura 23)

Género	Especie
<i>Plumbago</i>	<i>pulchella</i>
<i>Plumbago</i>	<i>scandens</i>

### Polygonaceae (Orden Caryophyllales)

Familia con 43 géneros y cerca de 1110 especies con una distribución cosmopolita. En Nuevo León se presentan cinco géneros, 17 especies y dos categorías infraespecíficas, distribuidas casi exclusivamente en la Sierra Madre Oriental. (Apéndice B: Figura 23)

Género	Especie		
<i>Antigonon</i>	<i>leptopus</i>	<i>Persicaria</i>	<i>Densiflora</i>
<i>Eriogonum</i>	<i>atrorubens</i>	<i>Persicaria</i>	<i>Hydropiperoides</i>
<i>Eriogonum</i>	<i>atrorubens</i> var. <i>auritulum</i>	<i>Persicaria</i>	<i>punctata</i>
<i>Eriogonum</i>	<i>ciliatum</i>	<i>Polygonum</i>	<i>aviculare</i>
<i>Eriogonum</i>	<i>fimbriatum</i> *	<i>Polygonum</i>	<i>densiflorum</i>
<i>Eriogonum</i>	<i>greggii</i> +	<i>Polygonum</i>	<i>hydropiperoides</i>
<i>Eriogonum</i>	<i>jamesii</i> var. <i>undulatum</i>	<i>Rumex</i>	<i>crispus</i>
<i>Eriogonum</i>	<i>platyphyllum</i>	<i>Rumex</i>	<i>obtusifolius</i>
<i>Eriogonum</i>	<i>turneri</i> *	<i>Rumex</i>	<i>triangulivalvis</i>

### Portulacaceae (Orden Caryophyllales)

Familia con cerca de 20 géneros y 580 especies con una distribución cosmopolita (sus límites genéricos a veces pueden ser complejos). En Nuevo León se presentan tres géneros y seis especies con una distribución prácticamente restringida a la Sierra Madre Oriental (Apéndice B: Figura 23).

Género	Especie		
<i>Portulaca</i>	<i>oleracea</i>	<i>Talinum</i>	<i>aurantiacum</i>
<i>Portulaca</i>	<i>pilosa</i>	<i>Talinum</i>	<i>coahuilense</i>
<i>Talinopsis</i>	<i>frutescens</i>	<i>Talinum</i>	<i>parviflorum</i>

#### Olacaceae (Orden Santanales)

Familia con 14 géneros y 103 especies con una distribución pantropical. En Nuevo León se presenta un género y una especie, restringida a la Sierra Madre Oriental (Apéndice B: Figura 24).

Género	Especie
<i>Schoepfia</i>	<i>schreberi</i>

#### Santalaceae (Orden Santanales)

Familia con 44 géneros y cerca de 1,000 especies, con una distribución mundial, especialmente diversa en los trópicos. En Nuevo León se presentan dos géneros, ocho especies y una subespecie, todas ellas parasíticas; se distribuyen en prácticamente todo el estado (Apéndice B: Figura 24).

Género	Especie		
<i>Arceuthobium</i>	<i>campylopodum</i>	<i>Phoradendron</i>	<i>lanceolatum</i>
<i>Arceuthobium</i>	<i>douglasii</i>	<i>Phoradendron</i>	<i>saltillense</i>
<i>Arceuthobium</i>	<i>vaginatum</i>	<i>Phoradendron</i>	<i>schumannii</i>
<i>Phoradendron</i>	<i>bolleanum</i> spp. <i>densum</i>	<i>Phoradendron</i>	<i>tomentosum</i>

#### Hamamelidaceae (Orden Saxifragales)

Familia con 27 géneros y 82 especies, con una distribución tropical y templada. En Nuevo León se presenta un solo género y especie, únicamente ocurre en la Sierra Madre Oriental, en los límites con Tamaulipas (Apéndice B: Figura 24).

Género	Especie
<i>Lyquidambar</i>	<i>styraciflua</i>

#### Grossulariaceae (Orden Saxifragales)

Familia con un solo género y 150 especies, distribuidas en zonas templadas del hemisferio norte y a lo largo de la cordillera Andina en el hemisferio sur. En Nuevo León se presenta un género y dos especies distribuidas en la Sierra Madre Oriental. (Apéndice B: Figura 24).

Género	Especie
<i>Ribes</i>	<i>microphyllum</i>
<i>Ribes</i>	<i>neglectum</i>

#### Crassulaceae (Orden Saxifragales)

Familia con 30 géneros y 1,370 especies distribuidas en todo el mundo, con una especial diversidad en las regiones áridas de Sudáfrica y México. En Nuevo León se presentan cinco



géneros, 29 especies y una categoría infraespecífica, se distribuyen en todo el estado (Apéndice B: Figura 25).

Género	Especie		
<i>Echeveria</i>	<i>mucronata</i>	<i>Sedum</i>	<i>diffusum</i>
<i>Echeveria</i>	<i>secunda</i>	<i>Sedum</i>	<i>glabrum</i> (Figura 87)
<i>Echeveria</i>	<i>simulans</i>	<i>Sedum</i>	<i>gypsophilum</i> *
<i>Echeveria</i>	<i>strictiflora</i>	<i>Sedum</i>	<i>hintoniorum</i> *
<i>Echeveria</i>	<i>turgida</i> +	<i>Sedum</i>	<i>macdonaldii</i> *
<i>Echeveria</i>	<i>walpoleana</i>	<i>Sedum</i>	<i>nanifolium</i>
<i>Kalanchoe</i>	<i>verticillata</i>	<i>Sedum</i>	<i>palmeri</i> +
<i>Lenophyllum</i>	<i>acutifolium</i>	<i>Sedum</i>	<i>papillicaulum</i>
<i>Lenophyllum</i>	<i>latum</i>	<i>Sedum</i>	<i>reptans</i>
<i>Lenophyllum</i>	<i>obtusum</i>	<i>Sedum</i>	<i>rhodocarpum</i>
<i>Lenophyllum</i>	<i>texanum</i>	<i>Sedum</i>	<i>wrightii</i>
<i>Sedum</i>	<i>booleanum</i> *	<i>Villadia</i>	<i>aristata</i>
<i>Sedum</i>	<i>calcicola</i>	<i>Villadia</i>	<i>cucullata</i> spp. <i>apiculata</i>
<i>Sedum</i>	<i>chrysauculum</i>	<i>Villadia</i>	<i>jimulcensis</i>
		<i>Villadia</i>	<i>misera</i>

#### Saxifragaceae (Orden Saxifragales)

Familia con 33 géneros y 540 especies, distribuidas en zonas templadas del hemisferio norte y en áreas templadas y tropicales de montaña en el hemisferio sur. En Nuevo León se presenta un género y cuatro especies distribuidas en la Sierra Madre Oriental. (Apéndice B: Figura 26).

Género	Especie
<i>Heuchera</i>	<i>amoena</i>
<i>Heuchera</i>	<i>mexicana</i>
<i>Heuchera</i>	<i>reglensis</i>
<i>Heuchera</i>	<i>rubescens</i>

#### Crossosomataceae (Orden Crossosomatales)

Familia con 4 géneros y 12 especies restringida a Norteamérica. En Nuevo León se encuentra un solo género con una especie, restringida a la Sierra Madre Oriental (Apéndice B: Figura 26).

Género	Especie
<i>Forsellesia</i>	<i>spinescens</i>

#### Staphyleaceae (Orden Crossosomatales)

Familia con dos géneros y 45 especies, se distribuyen en zonas tropicales y templadas. En Nuevo León existe solo un género y una especie, se restringe aparentemente a la zona norte de la Sierra Madre Oriental (Apéndice B: Figura 26).

Género	Especie
<i>Staphylea</i>	<i>pringlei</i>

#### Geraniaceae (Orden Geraniales)

Familia con 7 géneros y 850 especies distribuidas en zonas templadas y cálidas. En Nuevo León se presentan dos géneros y 6 especies, las cuales se restringen a la Sierra Madre Oriental (Apéndice B: Figura 26).

Género	Especie
<i>Erodium</i>	<i>cicutarium</i>
<i>Erodium</i>	<i>texanum</i>
<i>Geranium</i>	<i>crenatifolium</i>

<i>Geranium</i>	<i>deltoideum</i>
<i>Geranium</i>	<i>potosinum</i>
<i>Geranium</i>	<i>seemannii</i>

#### Lythraceae (Orden Myrtales)

Familia con 31 géneros y 620 especies, distribuidas principalmente en zonas tropicales, pero con algunos representantes en áreas templadas. En Nuevo León se presentan tres géneros y seis especies, que se distribuyen principalmente en la Sierra Madre Oriental (Apéndice B: Figura 27).

Género	Especie
<i>Cuphea</i>	<i>aequipetala</i>
<i>Cuphea</i>	<i>cyanea</i>
<i>Cuphea</i>	<i>lanceolata</i>

<i>Heimia</i>	<i>salicifolia</i>
<i>Lythrum</i>	<i>acinifolium</i>
<i>Lythrum</i>	<i>californicum</i>

#### Ongraceae (Orden Myrtales)

Familia con 22 géneros y 656 especies, con una distribución cosmopolita. En Nuevo León se presentan seis géneros, 25 especies y tres categorías infraespecíficas, se distribuyen en casi todo el estado (Apéndice B: Figura 27).

Género	Especie
<i>Calylophus</i>	<i>drummondianus</i> spp. <i>berlandieri</i>
<i>Calylophus</i>	<i>hartwegii</i> var. <i>hartwegii</i>
<i>Calylophus</i>	<i>lavandulifolius</i>
<i>Calylophus</i>	<i>tubicola</i> var. <i>strigulosus</i>
<i>Gaura</i>	<i>boquillensis</i>
<i>Gaura</i>	<i>calpicola</i>
<i>Gaura</i>	<i>coccinea</i>
<i>Gaura</i>	<i>drummondii</i>
<i>Gaura</i>	<i>mckelveyae</i>
<i>Gaura</i>	<i>parviflora</i>
<i>Gaura</i>	<i>villosa</i>
<i>Jussiaea</i>	<i>suffruticosa</i>

<i>Lopezia</i>	<i>racemosa</i>
<i>Ludwigia</i>	<i>octovalvis</i>
<i>Oenothera</i>	<i>dissecta</i>
<i>Oenothera</i>	<i>jamesii</i>
<i>Oenothera</i>	<i>kunthiana</i>
<i>Oenothera</i>	<i>macroscelus</i>
<i>Oenothera</i>	<i>muelleri</i>
<i>Oenothera</i>	<i>pubescens</i>
<i>Oenothera</i>	<i>rosea</i>
<i>Oenothera</i>	<i>speciosa</i>
<i>Oenothera</i>	<i>stubblei</i>
<i>Oenothera</i>	<i>tetraptera</i>
<i>Oenothera</i>	<i>triloba</i>

#### Krameriaceae (Orden Zygophyllales)

Familia monogénica con 18 especies, endémica del continente americano, desde Estados Unidos hasta Chile. En Nuevo León se presentan cinco especies, distribuidas en todo el estado (Apéndice B: Figura 28).

Género	Especie
<i>Krameria</i>	<i>cytisoides</i> (Figura 88)
<i>Krameria</i>	<i>erecta</i>

<i>Krameria</i>	<i>grayi</i>
<i>Krameria</i>	<i>pauciflora</i>
<i>Krameria</i>	<i>ramosissima</i>

#### Zygophyllaceae (Orden Zygophyllales)

Familia con 22 géneros y 285 especies, con una distribución casi cosmopolita en áreas secas y cálidas, y también tropicales. En Nuevo León se presentan cuatro géneros y seis especies, distribuidos principalmente en la Planicie Costera del Golfo y el Altiplano Mexicano (Apéndice B: Figura 28).

Género	Especie
<i>Kallstroemia</i>	<i>maxima</i>
<i>Kallstroemia</i>	<i>parviflora</i>

<i>Kallstroemia</i>	<i>rosei</i>
<i>Larrea</i>	<i>tridentata</i>
<i>Porlieria</i>	<i>angustifolia</i>

*Sericodes greggii*

## Celastraceae (Orden Celastrales)

Familia con 92 géneros y 1,350 especies, con una distribución principalmente tropical, pero con también en áreas templadas. En Nuevo León se presentan cinco géneros, siete especies y una categoría infraespecífica, se distribuyen en prácticamente todo el estado (Apéndice B: Figura 28).

Género	Especie		
<i>Maytenus</i>	<i>phyllanthoides</i>	<i>Orthosphenia</i>	<i>mexicana</i>
<i>Mortonia</i>	<i>greggii</i>	<i>Paxistima</i>	<i>myrsinites</i> spp. <i>mexicana</i>
<i>Mortonia</i>	<i>palmeri</i>	<i>Schaefferia</i>	<i>cuneifolia</i>
		<i>Schaefferia</i>	<i>frutescens</i>

## Begoniaceae (Orden Cucurbitales)

Familia con dos géneros y 1,400 especies con una distribución principalmente tropical. En Nuevo León se presenta un género y tres especies, cuya distribución se restringe a la Sierra Madre Oriental (Apéndice B: Figura 29).

Género	Especie
<i>Begonia</i>	<i>franconis</i>
<i>Begonia</i>	<i>gracilis</i>
<i>Begonia</i>	<i>uniflora</i> (Figura 89)

## Cucurbitaceae (Orden Cucurbitales)

Familia con 118 géneros y 845 especies, se distribuye en las regiones tropicales y subtropicales, en especial en las regiones secas de África. En Nuevo León se presentan ocho géneros y 11 especies, cuya distribución abarca prácticamente todo el estado (Apéndice B: Figura 29).

Género	Especie		
<i>Citrullus</i>	<i>lanatus</i>	<i>Cyclanthera</i>	<i>langaei</i>
<i>Cucumis</i>	<i>melo</i>	<i>Ibervillea</i>	<i>tenuisecta</i>
<i>Cucurbita</i>	<i>foetidissima</i>	<i>Lagenaria</i>	<i>siceraria</i>
<i>Cucurbita</i>	<i>texana</i>	<i>Melothria</i>	<i>pendula</i>
<i>Cyclanthera</i>	<i>dissecta</i>	<i>Sicyos</i>	<i>laciniatus</i>
		<i>Sicyos</i>	<i>parviflora</i>

## Fabaceae (Orden Fabales)

Familia con 730 géneros y 19,400 especies aproximadamente, presentan una distribución cosmopolita. En Nuevo León se presentan 53 géneros, 210 especies, 34 categorías infraespecíficas y un híbrido natural, se distribuyen en todo el estado (Apéndice B: Figura 30).

Género	Especie		
<i>Acacia</i>	<i>angustissima</i> var. <i>angustissima</i>	<i>Acacia</i>	<i>farnesiana</i>
<i>Acacia</i>	<i>angustissima</i> var. <i>leucothrix</i>	<i>Acacia</i>	<i>glandulifera</i>
<i>Acacia</i>	<i>berlandieri</i>	<i>Acacia</i>	<i>greggii</i>
<i>Acacia</i>	<i>constricta</i>	<i>Acacia</i>	<i>mammifera</i>
<i>Acacia</i>	<i>coulteri</i> (Figura 90)	<i>Acacia</i>	<i>parviflora</i>
		<i>Acacia</i>	<i>rigidula</i>

<i>Acacia</i>	<i>roemeriana</i>	<i>Crotalaria</i>	<i>filifolia</i>
<i>Acacia</i>	<i>schaffneri</i>	<i>Crotalaria</i>	<i>incana</i>
<i>Acacia</i>	<i>wrightii</i>	<i>Crotalaria</i>	<i>polyphylla</i>
<i>Amicia</i>	<i>zygomeris</i>	<i>Crotalaria</i>	<i>pumila</i>
<i>Astragalus</i>	<i>austrinus</i> var. <i>austrinus</i>	<i>Crotalaria</i>	<i>sagittalis</i>
<i>Astragalus</i>	<i>coriaceus</i>	<i>Dalea</i>	<i>bicolor</i> var. <i>argyrea</i>
<i>Astragalus</i>	<i>diphactus</i>	<i>Dalea</i>	<i>bicolor</i> var. <i>bicolor</i>
<i>Astragalus</i>	<i>emoryanus</i>	<i>Dalea</i>	<i>botterii</i> var. <i>botterii</i>
<i>Astragalus</i>	<i>greggii</i>	<i>Dalea</i>	<i>brachystachya</i>
<i>Astragalus</i>	<i>hartwegi</i>	<i>Dalea</i>	<i>capitata</i> var. <i>capitata</i>
<i>Astragalus</i>	<i>hypoleucus</i>	<i>Dalea</i>	<i>capitata</i> var. <i>lupinocalyx</i>
<i>Astragalus</i>	<i>legionensis</i>	<i>Dalea</i>	<i>capitata</i> var. <i>pseudo-hospes</i>
<i>Astragalus</i>	<i>madrensis</i>	<i>Dalea</i>	<i>dorycnioides</i>
<i>Astragalus</i>	<i>mollissimus</i> var. <i>irolanus</i>	<i>Dalea</i>	<i>eriophylla</i> var. <i>eriophylla</i>
<i>Astragalus</i>	<i>parvus</i>	<i>Dalea</i>	<i>filiciformis</i>
<i>Astragalus</i>	<i>purpusii</i>	<i>Dalea</i>	<i>foliolosa</i> var. <i>citrina</i>
<i>Astragalus</i>	<i>racemosus</i>	<i>Dalea</i>	<i>frutescens</i>
<i>Astragalus</i>	<i>regiomontanus</i>	<i>Dalea</i>	<i>greggii</i>
<i>Astragalus</i>	<i>sanguineus</i>	<i>Dalea</i>	<i>gypsophila</i>
<i>Bauhinia</i>	<i>divaricata</i>	<i>Dalea</i>	<i>hospes</i>
<i>Bauhinia</i>	<i>lunarioides</i> (Figura 91)	<i>Dalea</i>	<i>laniceps</i>
<i>Bauhinia</i>	<i>macranthera</i>	<i>Dalea</i>	<i>lasiathera</i>
<i>Bauhinia</i>	<i>purpurea</i>	<i>Dalea</i>	<i>longipila</i>
<i>Bauhinia</i>	<i>ramosissima</i>	<i>Dalea</i>	<i>lutea</i> var. <i>lutea</i>
<i>Bauhinia</i>	<i>uniflora</i>	<i>Dalea</i>	<i>melantha</i> var. <i>berlandieri</i>
<i>Brongniartia</i>	<i>foliolosa</i>	<i>Dalea</i>	<i>melantha</i> var. <i>melantha</i>
<i>Brongniartia</i>	<i>intermedia</i>	<i>Dalea</i>	<i>nana</i>
<i>Caesalpinia</i>	<i>gilliesii</i>	<i>Dalea</i>	<i>obovatifolia</i> var. <i>obovatifolia</i>
<i>Caesalpinia</i>	<i>mexicana</i>	<i>Dalea</i>	<i>parrasana</i>
<i>Caesalpinia</i>	<i>pulcherrima</i>	<i>Dalea</i>	<i>pogonathera</i> var. <i>walkerae</i>
<i>Calliandra</i>	<i>conferta</i>	<i>Dalea</i>	<i>pogonathera</i> var. <i>pogonathera</i>
<i>Calliandra</i>	<i>eriophylla</i>	<i>Dalea</i>	<i>prostrata</i>
<i>Canavalia</i>	<i>septentrionalis</i>	<i>Dalea</i>	<i>saffordii</i>
<i>Canavalia</i>	<i>villosa</i>	<i>Dalea</i>	<i>scandens</i> var. <i>paucifolia</i>
<i>Centrosema</i>	<i>virginianum</i>	<i>Dalea</i>	<i>uniflora</i>
<i>Cercidium</i>	<i>macrum</i>	<i>Dalea</i>	<i>wrightii</i>
<i>Cercidium</i>	<i>texanum</i>	<i>Desmanthus</i>	<i>glandulosus</i>
<i>Cercis</i>	<i>canadensis</i>	<i>Desmanthus</i>	<i>painterii</i>
<i>Chamaecrista</i>	<i>greggii</i>	<i>Desmanthus</i>	<i>pringlei</i>
<i>Chamaecrista</i>	<i>lindheimeri</i>	<i>Desmanthus</i>	<i>velutinus</i>
<i>Clitoria</i>	<i>mexicana</i>	<i>Desmanthus</i>	<i>virgatus</i>
<i>Cologania</i>	<i>angustifolia</i>	<i>Desmodium</i>	<i>caripense</i>
<i>Cologania</i>	<i>broussonetii</i>	<i>Desmodium</i>	<i>glutinosum</i>
<i>Coronilla</i>	<i>varia</i>	<i>Desmodium</i>	<i>grahamii</i>
<i>Coursetia</i>	<i>caribaea</i> var. <i>caribaea</i>	<i>Desmodium</i>	<i>hartwegiamun</i>
<i>Crotalaria</i>	<i>cajanifolia</i>	<i>Desmodium</i>	<i>lindheimeri</i>

<i>Desmodium</i>	<i>macrostachyum</i>	<i>Medicago</i>	<i>lupulina</i>
<i>Desmodium</i>	<i>molliculum</i>	<i>Medicago</i>	<i>polymorpha</i>
<i>Desmodium</i>	<i>procumbens</i>	<i>Melilotus</i>	<i>albus</i>
<i>Desmodium</i>	<i>psilophyllum</i>	<i>Melilotus</i>	<i>indicus</i>
<i>Desmodium</i>	<i>retinens</i>	<i>Mimosa</i>	<i>aculeaticarpa</i>
<i>Desmodium</i>	<i>subrosum</i>	<i>Mimosa</i>	<i>biuncifera</i>
<i>Desmodium</i>	<i>tortuosum</i>	<i>Mimosa</i>	<i>malacophylla</i>
<i>Erythrina</i>	<i>herbacea</i>	<i>Mimosa</i>	<i>monancistra</i>
<i>Eysenhardtia</i>	<i>parvifolia</i>	<i>Mimosa</i>	<i>potosina</i>
<i>Eysenhardtia</i>	<i>polystachya</i>	<i>Mimosa</i>	<i>texana</i>
<i>Eysenhardtia</i>	<i>texana</i>	<i>Mimosa</i>	<i>tuneri</i>
<i>Galactia</i>	<i>brachystachys</i>	<i>Mimosa</i>	<i>zygophylla</i>
<i>Galactia</i>	<i>canescens</i>	<i>Myrospermum</i>	<i>sousanum</i> * (Figura 93)
<i>Galactia</i>	<i>texana</i>	<i>Nissolia</i>	<i>diversifolia</i>
<i>Galactia</i>	<i>wrightii</i>	<i>Nissolia</i>	<i>platycalyx</i>
<i>Genistidium</i>	<i>dumosum</i>	<i>Nissolia</i>	<i>platycarpa</i>
<i>Havardia</i>	<i>pallens</i>	<i>Orbexilum</i>	<i>galeanum</i>
<i>Hoffmannseggia</i>	<i>glauca</i>	<i>Orbexilum</i>	<i>melanocarpum</i>
<i>Hoffmannseggia</i>	<i>humilis</i>	<i>Orbexilum</i>	<i>oliganthum</i>
<i>Hoffmannseggia</i>	<i>oxycarpa</i>	<i>Oxyrhynchus</i>	<i>populneus</i>
<i>Hoffmannseggia</i>	<i>watsonii</i>	<i>Oxyrhynchus</i>	<i>volubilis</i>
<i>Indigofera</i>	<i>acutifolia</i>	<i>Pediomelum</i>	<i>rhombofolium</i>
<i>Indigofera</i>	<i>lindheimeriana</i>	<i>Peteria</i>	<i>glandulosa</i>
<i>Indigofera</i>	<i>miniata</i>	<i>Phaseolus</i>	<i>coccineus</i> spp. <i>coccineus</i>
<i>Indigofera</i>	<i>suffruticosa</i>	<i>Phaseolus</i>	<i>glabellus</i>
<i>Lathyrus</i>	<i>longipes</i>	<i>Phaseolus</i>	<i>leptostachys</i>
<i>Lathyrus</i>	<i>parvifolius</i>	<i>Phaseolus</i>	<i>leptostachyus</i>
<i>Lespedeza</i>	<i>virginica</i>	<i>Phaseolus</i>	<i>neglectus</i>
<i>Leucaena</i>	<i>diversifolia</i>	<i>Phaseolus</i>	<i>pedicellatus</i>
<i>Leucaena</i>	<i>greggii</i> (Figura 92)	<i>Phaseolus</i>	<i>polymorphus</i>
<i>Leucaena</i>	<i>leucocephala</i>	<i>Phaseolus</i>	<i>vulgaris</i> var. <i>vulgaris</i>
<i>Leucaena</i>	<i>pulverulenta</i>	<i>Pithecellobium</i>	<i>ebano</i>
<i>Lotus</i>	<i>hintoniorum</i> *	<i>Pithecellobium</i>	<i>elachistophyllum</i>
<i>Lupinus</i>	<i>caballoanus</i>	<i>Pithecellobium</i>	<i>leptophyllum</i>
<i>Lupinus</i>	<i>cacuminis</i>	<i>Pomaria</i>	<i>canescens</i>
<i>Lupinus</i>	<i>hintoniorum</i> *	<i>Pomaria</i>	<i>melanosticta</i>
<i>Lupinus</i>	<i>muelleri</i>	<i>Pomaria</i>	<i>wootonii</i>
<i>Lupinus</i>	<i>platamodes</i>	<i>Prosopis</i>	<i>glandulosa</i>
<i>Lupinus</i>	<i>potosinus</i>	<i>Prosopis</i>	<i>glandulosa</i> var. <i>glandulosa</i>
<i>Lupinus</i>	<i>stipulatus</i> var. <i>exilis</i>	<i>Prosopis</i>	<i>glandulosa</i> var. <i>torreyana</i>
<i>Lupinus</i>	<i>stipulatus</i> var. <i>stipulatus</i>	<i>Prosopis</i>	<i>laevigata</i>
<i>Lupinus</i>	<i>texensis</i>	<i>Prosopis</i>	<i>reptans</i> var. <i>cinerascens</i>
<i>Macroptilium</i>	<i>atropurpureum</i>	<i>Rhynchosia</i>	<i>diversifolia</i>
<i>Macroptilium</i>	<i>gibbosifolium</i>	<i>Rhynchosia</i>	<i>longeracemosa</i>
<i>Macroptilium</i>	<i>longepedunculatum</i>	<i>Rhynchosia</i>	<i>minima</i>
<i>Marina</i>	<i>scopa</i>	<i>Rhynchosia</i>	<i>senna</i> var. <i>angustifolia</i>

<i>Senna</i>	<i>bauhinioides</i>	<i>Sophora</i>	<i>nuttalliana</i>
<i>Senna</i>	<i>crotalarioides</i>	<i>Sophora</i>	<i>secundiflora</i>
<i>Senna</i>	<i>demissa</i> var. <i>demissa</i>	<i>Stylosanthes</i>	<i>mexicana</i>
<i>Senna</i>	<i>demissa</i> var. <i>radicans</i>	<i>Trifolium</i>	<i>dubium</i>
<i>Senna</i>	<i>lindheimeriana</i>	<i>Trifolium</i>	<i>mexicanum</i>
<i>Senna</i>	<i>mensicola</i>	<i>Trifolium</i>	<i>mucronatum</i> spp. <i>mucronatum</i>
<i>Senna</i>	<i>occidentalis</i>	<i>Trifolium</i>	<i>schneideri</i>
<i>Senna</i>	<i>pumilio</i>	<i>Vicia</i>	<i>americana</i> var. <i>mexicana</i>
<i>Senna</i>	<i>roemeriana</i>	<i>Vicia</i>	<i>humilis</i>
<i>Senna</i>	<i>vogeliana</i>	<i>Vicia</i>	<i>ludoviciana</i> var. <i>ludoviciana</i>
<i>Senna</i>	<i>wislizeni</i>	<i>Vicia</i>	<i>ludoviciana</i> var. <i>occidentalis</i>
<i>Sophora</i>	<i>affinis</i>	<i>Vicia</i>	<i>pulchella</i>
<i>Sophora</i>	<i>juanhintoniana</i> *	<i>Vigna</i>	<i>populnea</i>
<i>Sophora</i>	<i>juanhintoniana</i> x <i>secundiflora</i>		

### Polygalaceae (Orden Fabales)

Familia con dos géneros y 940 especies, con una distribución cosmopolita, con excepción de Nueva Zelanda y el Ártico. En Nuevo León ocurre un género, 18 especies y 6 categorías infraespecíficas, se distribuyen en todo el estado (Apéndice B: Figura 31).

<b>Género</b>	<b>Especie</b>	
<i>Polygala</i>	<i>alba</i>	<i>Polygala nitida</i> var. <i>tamaulipana</i>
<i>Polygala</i>	<i>aparinoides</i>	<i>Polygala nudata</i>
<i>Polygala</i>	<i>barbeyana</i>	<i>Polygala oedophylla</i>
<i>Polygala</i>	<i>dolichocarpa</i>	<i>Polygala ovatifolia</i>
<i>Polygala</i>	<i>glandulosa</i>	<i>Polygala scoparioides</i>
<i>Polygala</i>	<i>lindheimeri</i> var. <i>eucosma</i>	<i>Polygala semialata</i>
<i>Polygala</i>	<i>lindheimeri</i> var. <i>lindheimeri</i>	<i>Polygala shinersii</i>
<i>Polygala</i>	<i>lindheimeri</i> var. <i>parvifolia</i>	<i>Polygala subulata</i>
<i>Polygala</i>	<i>macradenia</i>	<i>Polygala turgida</i>
<i>Polygala</i>	<i>macradenia</i> var. <i>macradenia</i>	<i>Polygala vergrandis</i>
<i>Polygala</i>	<i>nitida</i> var. <i>nitida</i>	<i>Polygala watsonii</i>

### Betulaceae (Orden Fagales)

Familia con seis géneros y 145 especies, prácticamente se restringen a las zonas templadas del hemisferio norte, con excepción de la zona andina en América del Sur. En Nuevo León Se presentan dos géneros y dos especies, restringidas en su distribución a la Sierra Madre Oriental (Apéndice B: Figura 31).

<b>Género</b>	<b>Especie</b>
<i>Carpinus</i>	<i>caroliniana</i> (A)
<i>Ostrya</i>	<i>virginiana</i> (Pr)

### Fagaceae (Orden Fagales)

Familia con siete géneros y 670 especies, con una distribución prácticamente mundial. En Nuevo León ocurre un género, 39 especies y dos categorías infraespecíficas, se distribuyen en la Sierra Madre Oriental y sus inmediaciones (Apéndice B: Figura 32).

Género	Especie		
<i>Quercus</i>	<i>affinis</i>	<i>Quercus</i>	<i>intricata</i>
<i>Quercus</i>	<i>canbyi</i>	<i>Quercus</i>	<i>invaginata</i> +
<i>Quercus</i>	<i>clivicola</i>	<i>Quercus</i>	<i>invaginata</i> spp. <i>purpusiana</i>
<i>Quercus</i>	<i>coccolobifolia</i>	<i>Quercus</i>	<i>laceyi</i>
<i>Quercus</i>	<i>conspersa</i>	<i>Quercus</i>	<i>laeta</i>
<i>Quercus</i>	<i>crassifolia</i>	<i>Quercus</i>	<i>laurina</i>
<i>Quercus</i>	<i>crassipes</i>	<i>Quercus</i>	<i>mexicana</i>
<i>Quercus</i>	<i>diversifolia</i>	<i>Quercus</i>	<i>mexicana</i> f. <i>bonplandi</i>
<i>Quercus</i>	<i>durifolia</i>	<i>Quercus</i>	<i>microphylla</i>
<i>Quercus</i>	<i>eduardii</i>	<i>Quercus</i>	<i>miquihuanensis</i>
<i>Quercus</i>	<i>endlichiana</i>	<i>Quercus</i>	<i>muehlenbergii</i>
<i>Quercus</i>	<i>flocculenta</i>	<i>Quercus</i>	<i>omissa</i>
<i>Quercus</i>	<i>fusiformis</i>	<i>Quercus</i>	<i>opaca</i>
<i>Quercus</i>	<i>galeanensis</i> +	<i>Quercus</i>	<i>polymorpha</i>
<i>Quercus</i>	<i>glaucooides</i>	<i>Quercus</i>	<i>pringlei</i>
<i>Quercus</i>	<i>graciliformis</i>	<i>Quercus</i>	<i>rysophylla</i>
<i>Quercus</i>	<i>gravesii</i> +	<i>Quercus</i>	<i>saltillensis</i> +
<i>Quercus</i>	<i>greggii</i>	<i>Quercus</i>	<i>sartorii</i>
<i>Quercus</i>	<i>hartmannii</i>	<i>Quercus</i>	<i>sideroxyla</i>
<i>Quercus</i>	<i>hypoxantha</i>	<i>Quercus</i>	<i>striatula</i>
		<i>Quercus</i>	<i>tuberculata</i>

#### Juglandaceae (Orden Fagales)

Familia con entre siete y diez géneros, y 50 especies, cuya distribución principalmente se da en el hemisferio norte, llegando en el sur hasta Argentina y Malasia. En Nuevo León se presentan dos géneros, ocho especies y tres categorías infraespecíficas, se distribuyen principalmente en la Sierra Madre Oriental (Apéndice B: Figura 32).

Género	Especie		
<i>Carya</i>	<i>illinoensis</i>	<i>Carya</i>	<i>palmeri</i>
<i>Carya</i>	<i>myristiciformis</i>	<i>Juglans</i>	<i>hirsuta</i>
<i>Carya</i>	<i>ovata</i> var. <i>mexicana</i>	<i>Juglans</i>	<i>major</i> (A)
<i>Carya</i>	<i>ovata</i> var. <i>ovata</i>	<i>Juglans</i>	<i>microcarpa</i> var. <i>microcarpa</i>
		<i>Juglans</i>	<i>mollis</i>

#### Euphorbiaceae (Orden Malpighiales)

Familia con 218 géneros y 5,735 especies, con una distribución pantropical y también cálido templada. En Nuevo León se presentan 17 géneros, 88 especies y 10 categorías infraespecíficas, se distribuyen en todo el estado (Apéndice B: Figura 33).

Género	Especie		
<i>Acalypha</i>	<i>dioica</i>	<i>Acalypha</i>	<i>hederaceae</i>
<i>Acalypha</i>	<i>dissitiflora</i>	<i>Acalypha</i>	<i>lindheimeri</i>
		<i>Acalypha</i>	<i>monocephala</i>

<i>Acalypha</i>	<i>monostachya</i>	<i>Ditaxis</i>	<i>humilis</i>
<i>Acalypha</i>	<i>ostryaefolia</i>	<i>Euphorbia</i>	<i>antisyphilitica</i>
<i>Acalypha</i>	<i>phleoides</i>	<i>Euphorbia</i>	<i>beamarii</i>
<i>Acalypha</i>	<i>villarrealii</i>	<i>Euphorbia</i>	<i>bifurcata</i>
<i>Argythamnia</i>	<i>astroplethes</i>	<i>Euphorbia</i>	<i>brachycera</i>
<i>Argythamnia</i>	<i>neo-mexicana</i>	<i>Euphorbia</i>	<i>campestris</i>
<i>Bernardia</i>	<i>myricifolia</i> var. <i>myricifolia</i>	<i>Euphorbia</i>	<i>correlli</i> +
<i>Chamaesyce</i>	<i>albomarginata</i>	<i>Euphorbia</i>	<i>cyathophora</i>
<i>Chamaesyce</i>	<i>anychioides</i>	<i>Euphorbia</i>	<i>dentata</i>
<i>Chamaesyce</i>	<i>berteriana</i>	<i>Euphorbia</i>	<i>furcillata</i> var. <i>furcillata</i>
<i>Chamaesyce</i>	<i>cinerascens</i>	<i>Euphorbia</i>	<i>furcillata</i> var. <i>ribana</i>
<i>Chamaesyce</i>	<i>cumbræ</i>	<i>Euphorbia</i>	<i>graminea</i>
<i>Chamaesyce</i>	<i>fruticulosa</i>	<i>Euphorbia</i>	<i>greggii</i>
<i>Chamaesyce</i>	<i>fruticulosa</i> var. <i>fruticulosa</i>	<i>Euphorbia</i>	<i>helleri</i>
<i>Chamaesyce</i>	<i>hirta</i>	<i>Euphorbia</i>	<i>heterophylla</i>
<i>Chamaesyce</i>	<i>hypericifolia</i>	<i>Euphorbia</i>	<i>jorgehintonii</i> *
<i>Chamaesyce</i>	<i>johnstonii</i>	<i>Euphorbia</i>	<i>lathyris</i>
<i>Chamaesyce</i>	<i>mendezii</i>	<i>Euphorbia</i>	<i>macropus</i>
<i>Chamaesyce</i>	<i>nutans</i>	<i>Euphorbia</i>	<i>macropus</i> var. <i>macropus</i>
<i>Chamaesyce</i>	<i>prostrata</i>	<i>Euphorbia</i>	<i>macropus</i> var. <i>novoleonensis</i>
<i>Chamaesyce</i>	<i>serpens</i>	<i>Euphorbia</i>	<i>macropus</i> var. <i>novoleonsis</i>
<i>Chamaesyce</i>	<i>serpyllifolia</i>	<i>Euphorbia</i>	<i>mcvaughiana</i>
<i>Chamaesyce</i>	<i>stictospora</i>	<i>Euphorbia</i>	<i>montereyana</i>
<i>Chamaesyce</i>	<i>stictospora</i> var. <i>stictospora</i>	<i>Euphorbia</i>	<i>neilmulleri</i>
<i>Chamaesyce</i>	<i>stictospora</i> var. <i>sublaevis</i>	<i>Euphorbia</i>	<i>pinkavana</i>
<i>Chamaesyce</i>	<i>velleriflora</i>	<i>Euphorbia</i>	<i>ribana</i>
<i>Chamaesyce</i>	<i>villifera</i>	<i>Euphorbia</i>	<i>schiedeanana</i>
<i>Chamaesyce</i>	<i>villifera</i> var. <i>gypsophila</i>	<i>Euphorbia</i>	<i>subpeltata</i>
<i>Chiropetalum</i>	<i>schiedeanum</i>	<i>Jatropha</i>	<i>gossypifolia</i>
<i>Cnidoscolus</i>	<i>rotundifolius</i>	<i>Manihot</i>	<i>subspicata</i> (Figura 94)
<i>Croton</i>	<i>argyranthemus</i>	<i>Phyllanthus</i>	<i>carolinensis</i>
<i>Croton</i>	<i>capitatus</i>	<i>Phyllanthus</i>	<i>liebmannianus</i>
<i>Croton</i>	<i>ciliatoglandulifer</i>	<i>Phyllanthus</i>	<i>neoleonensis</i>
<i>Croton</i>	<i>cortesianus</i>	<i>Phyllanthus</i>	<i>niruri</i>
<i>Croton</i>	<i>dioicus</i>	<i>Phyllanthus</i>	<i>polygonoides</i>
<i>Croton</i>	<i>fruticulosus</i>	<i>Poinsettia</i>	<i>cyathophora</i>
<i>Croton</i>	<i>humilis</i>	<i>Poinsettia</i>	<i>dentata</i>
<i>Croton</i>	<i>hypoleucus</i>	<i>Poinsettia</i>	<i>tubadenia</i> *
<i>Croton</i>	<i>incanus</i>	<i>Ricinus</i>	<i>communis</i>
<i>Croton</i>	<i>leucophyllus</i>	<i>Stillingia</i>	<i>sanguinolenta</i>
<i>Croton</i>	<i>leucophyllus</i> var. <i>trisepalis</i>	<i>Stillingia</i>	<i>treculiana</i>
<i>Croton</i>	<i>lindheimerianus</i>	<i>Stillingia</i>	<i>zelayensis</i>
<i>Croton</i>	<i>monanthogynus</i>	<i>Tragia</i>	<i>amblyodonta</i>
<i>Croton</i>	<i>pottsii</i>	<i>Tragia</i>	<i>brevispica</i>
<i>Croton</i>	<i>suaveolens</i>	<i>Tragia</i>	<i>nepetaefolia</i>
<i>Croton</i>	<i>virletianus</i>	<i>Tragia</i>	<i>racemosa</i>

---



### Rafflesiaceae (Orden Malpighiales)

Familia con tres géneros y 20 especies con una distribución en zonas templadas y tropicales de Asia y América. En Nuevo León ocurre un género y una especie, se distribuye en la Sierra Madre Oriental (Apéndice B: Figura 34).

Género	Especie
<i>Pilostyles</i>	<i>globosa</i>

### Hypericaceae (Orden Malpighiales)

Familia con nueve géneros y 560 especies, con una distribución cosmopolita. En Nuevo León se presentan dos géneros y tres especies, se distribuyen en la Sierra Madre Oriental (Apéndice B: Figura 34).

Género	Especie
<i>Ascyrum</i>	<i>hypercoides</i>
<i>Hypericum</i>	<i>formosum</i>
<i>Hypericum</i>	<i>pauciflorum</i>

### Malpighiaceae (Orden Malpighiales)

Familia con 68 géneros y 1250 especies, con una distribución tropical y subtropical, en especial en el continente americano. En Nuevo León se presentan cinco géneros y ocho especies, se distribuyen en todo el estado (Apéndice B: Figura 34).

Género	Especie
<i>Aspicarpa</i>	<i>hirtella</i>
<i>Aspicarpa</i>	<i>hyssopifolia</i>
<i>Callaeum</i>	<i>macropterum</i>
<i>Callaeum</i>	<i>septentrionale</i>
	<i>Malpighia glabra</i>
	<i>Mascagnia lilacina</i>
	<i>Mascagnia macroptera</i>
	<i>Thryallis glauca</i>

### Linaceae (Orden Malpighiales)

Familia entre 10 y 12 géneros, y 300 especies, su distribución es cosmopolita. En Nuevo León se presenta un género y diez especies cuya distribución se restringe prácticamente a la Sierra Madre Oriental (Apéndice B: Figura 35).

Género	Especie
<i>Linum</i>	<i>flagellare</i>
<i>Linum</i>	<i>lasiocarpum</i>
<i>Linum</i>	<i>lewisii</i> (Figura 95)
<i>Linum</i>	<i>lundellii</i>
<i>Linum</i>	<i>modestum</i>
	<i>Linum nelsoni</i>
	<i>Linum rupestre</i>
	<i>Linum scabrellum</i>
	<i>Linum schiedeanum</i>
	<i>Linum vernale</i>

### Passifloraceae (Orden Malpighiales)

Familia con 16 géneros y 705 especies, se distribuyen en casi todo el mundo en regiones tropicales hasta cálido templadas. En Nuevo León se presenta un género y cinco especies, distribuidas principalmente en la Sierra Madre Oriental (Apéndice B: Figura 35).

Género	Especie
<i>Passiflora</i>	<i>affinis</i>
<i>Passiflora</i>	<i>exsudans</i>

<i>Passiflora</i>	<i>foetida</i>
<i>Passiflora</i>	<i>suberosa</i>
<i>Passiflora</i>	<i>tenuiloba</i> (Figura 96)

### Salicaceae (Orden Malpighiales)

Familia con 55 géneros y 1,010 especies, con una distribución pantropical y en algunas áreas templadas. En Nuevo León se presentan cuatro géneros y 10 especies, distribuidas en la Sierra Madre Oriental y la Planicie Costera del Golfo (Apéndice B: Figura 35).

Género	Especie
<i>Neopringlea</i>	<i>integrifolia</i>
<i>Neopringlea</i>	<i>viscosa</i>
<i>Populus</i>	<i>alba</i>
<i>Populus</i>	<i>fremontii</i>
<i>Populus</i>	<i>mexicana</i>

<i>Populus</i>	<i>tremuloides</i>
<i>Salix</i>	<i>jaliscana</i>
<i>Salix</i>	<i>nigra</i>
<i>Salix</i>	<i>paradoxa</i>
<i>Xylosma</i>	<i>flexuosum</i>

### Turneraceae (Orden Malpighiales)

Familia con 10 géneros y 205 especies, con una distribución en regiones tropicales y cálido templadas de América y África exclusivamente. En Nuevo León se presenta un género y una especie. Que se distribuye en la Planicie Costera del Golfo y la Sierra Madre Oriental (Apéndice B: Figura 36).

Género	Especie
<i>Turnera</i>	<i>diffusa</i>

### Violaceae (Orden Malpighiales)

Familia con 23 géneros y 800 especies con una distribución cosmopolita. En Nuevo León se presentan dos géneros y ocho especies, se distribuyen en la Sierra Madre Oriental (Apéndice B: Figura 36).

Género	Especie
<i>Hybanthus</i>	<i>potosinus</i>
<i>Hybanthus</i>	<i>verbenaceus</i>
<i>Hybanthus</i>	<i>verticillatus</i>
<i>Viola</i>	<i>flagelliformis</i>

<i>Viola</i>	<i>galeanaensis</i>
<i>Viola</i>	<i>hookeriana</i>
<i>Viola</i>	<i>nuevo-leonensis</i>
<i>Viola</i>	<i>sororia</i>

### Oxalidaceae (Orden Oxalidales)

Familia con seis géneros y 770 especies con una distribución en áreas tropicales y subtropicales. En Nuevo León se presenta un género, siete especies y una variedad, se distribuyen en todo el estado (Apéndice B: Figura 36).

Género	Especie
<i>Oxalis</i>	<i>alpina</i>
<i>Oxalis</i>	<i>corniculata</i> var. <i>pilosa</i>
<i>Oxalis</i>	<i>decaphylla</i>

<i>Oxalis</i>	<i>dichondraefolia</i>
<i>Oxalis</i>	<i>drummondii</i>
<i>Oxalis</i>	<i>latifolia</i>
<i>Oxalis</i>	<i>madrensis</i>

### Vitaceae (Orden Vitales)

Familia con 14 géneros y 850 especies, con una distribución pantropical y en áreas cálidas templadas. En Nuevo León se presentan tres géneros y seis especies con una distribución principalmente en la Sierra Madre Oriental (Apéndice B: Figura 37).

Género	Especie		
<i>Cissus</i>	<i>incisa</i>	<i>Vitis</i>	<i>berlandieri</i>
<i>Parthenocissus</i>	<i>quinquefolia</i>	<i>Vitis</i>	<i>cinerea</i>
<i>Vitis</i>	<i>arizonica</i>	<i>Vitis</i>	<i>mesoamericana</i>

### Moraceae (Orden Rosales)

Familia con 38 géneros y 1,100 especies, con una distribución mayormente tropical y templada. En Nuevo León se presenta un género y dos especies, cuya distribución se restringe a la Sierra Madre Oriental (Apéndice B: Figura 37).

Género	Especie
<i>Morus</i>	<i>celtidifolia</i>
<i>Morus</i>	<i>microphylla</i>

### Rhamnaceae (Orden Rosales)

Familia con 52 géneros y 925 especies, con una distribución mundial, en especial en regiones tropicales y templado-cálidas. En Nuevo León se presentan seis géneros y 21 especies, se distribuyen en todo el estado (Apéndice B: Figura 37).

Género	Especie		
<i>Ceanothus</i>	<i>buxifolius</i>	<i>Condalia</i>	<i>hookeri</i>
<i>Ceanothus</i>	<i>coeruleus</i>	<i>Condalia</i>	<i>spathulata</i>
<i>Ceanothus</i>	<i>ferox</i>	<i>Condalia</i>	<i>viridis</i>
<i>Ceanothus</i>	<i>greggii</i>	<i>Condalia</i>	<i>warnockii</i>
<i>Colubrina</i>	<i>ehrenbergii</i>	<i>Karwinskia</i>	<i>humboldtiana</i>
<i>Colubrina</i>	<i>greggii</i>	<i>Rhamnus</i>	<i>betulaefolia</i>
<i>Colubrina</i>	<i>stricta</i>	<i>Rhamnus</i>	<i>revoluta</i>
<i>Colubrina</i>	<i>texensis</i>	<i>Rhamnus</i>	<i>serrata</i>
<i>Condalia</i>	<i>ericoides</i>	<i>Rhamnus</i>	<i>standleyana</i>
<i>Condalia</i>	<i>fasciculata</i>	<i>Ziziphus</i>	<i>lloydii</i>
		<i>Ziziphus</i>	<i>obtusifolia</i>

### Rosaceae (Orden Rosales)

Familia con 90 géneros y 2520 especies, con una distribución cosmopolita, especialmente diversa en el hemisferio norte. En Nuevo León se presentan 19 géneros, XX especies y 18 categorías infraespecíficas, se distribuyen principalmente en la Sierra madre Oriental (Apéndice B: Figura 38).

Género	Especie		
<i>Alchemilla</i>	<i>aphanoides</i>	<i>Amelanchier</i>	<i>nervosa</i>
<i>Alchemilla</i>	<i>procumbens</i>	<i>Amelanchier</i>	<i>psilantha</i>
<i>Amelanchier</i>	<i>denticulata</i>	<i>Cercocarpus</i>	<i>fothergilloides</i>
		<i>Cercocarpus</i>	<i>macrophyllus</i>

<i>Cercocarpus</i>	<i>mexicanus</i> *	<i>Malacomeles</i>	<i>psilantha</i>
<i>Cercocarpus</i>	<i>mojadensis</i>	<i>Physocarpus</i>	<i>opulifolius</i> var. <i>intermedius</i>
<i>Cercocarpus</i>	<i>montanus</i>	<i>Potentilla</i>	<i>leonina</i> * (Figura 98)
<i>Cercocarpus</i>	<i>montanus</i> var. <i>glaber</i>	<i>Potentilla</i>	<i>rydbergiana</i>
<i>Cercocarpus</i>	<i>montanus</i> var. <i>paucidentatus</i>	<i>Prunus</i>	<i>americana</i> var. <i>lanata</i>
<i>Crataegus</i>	<i>aurescens</i> +	<i>Prunus</i>	<i>brachybotrya</i>
<i>Crataegus</i>	<i>baroussana</i> +	<i>Prunus</i>	<i>caroliniana</i>
<i>Crataegus</i>	<i>cuprina</i>	<i>Prunus</i>	<i>mexicana</i>
<i>Crataegus</i>	<i>gracilior</i>	<i>Prunus</i>	<i>serotina</i> var. <i>capuli</i>
<i>Crataegus</i>	<i>greggiana</i> +	<i>Prunus</i>	<i>serotina</i> var. <i>serotina</i>
<i>Crataegus</i>	<i>parryana</i>	<i>Prunus</i>	<i>serotina</i> var. <i>virens</i>
<i>Crataegus</i>	<i>pubescens</i>	<i>Purshia</i>	<i>plicata</i>
<i>Crataegus</i>	<i>rosei</i>	<i>Pyracantha</i>	<i>coccinea</i>
<i>Crataegus</i>	<i>rosei</i> var. <i>amoena</i>	<i>Rosa</i>	<i>carolina</i>
<i>Crataegus</i>	<i>rosei</i> var. <i>rosei</i>	<i>Rosa</i>	<i>serrulata</i>
<i>Crataegus</i>	<i>tracyi</i> var. <i>madrensis</i>	<i>Rubus</i>	<i>aboriginum</i>
<i>Duchesnea</i>	<i>indica</i>	<i>Rubus</i>	<i>arizonicus</i>
<i>Fragaria</i>	<i>californica</i>	<i>Rubus</i>	<i>caudatisepalus</i>
<i>Fragaria</i>	<i>vesca</i> spp. <i>bracteata</i>	<i>Rubus</i>	<i>flagerallis</i>
<i>Fragaria</i>	<i>virginiana</i> var. <i>ovalis</i>	<i>Rubus</i>	<i>idaeus</i>
<i>Geum</i>	<i>aleppicum</i>	<i>Rubus</i>	<i>trivialis</i>
<i>Holodiscus</i>	<i>discolor</i>	<i>Vauquelinia</i>	<i>corymbosa</i> spp. <i>angustifolia</i>
<i>Holodiscus</i>	<i>dumosus</i>	<i>Vauquelinia</i>	<i>corymbosa</i> spp. <i>heterodon</i>
<i>Lindleya</i>	<i>mespiloides</i> (Figura 97)	<i>Vauquelinia</i>	<i>corymbosa</i> spp. <i>latifolia</i>
<i>Malacomeles</i>	<i>denticulata</i> var. <i>denticulata</i>	<i>Vauquelinia</i>	<i>corymbosa</i> spp. <i>saltilloensis</i>
<i>Malacomeles</i>	<i>denticulata</i> var. <i>psilantha</i>	<i>Xerospiraea</i>	<i>hartwegiana</i>
<i>Malacomeles</i>	<i>nervosa</i>		
<i>Malacomeles</i>	<i>paniculata</i>		

### Ulmaceae (Orden Rosales)

Familia con seis géneros y 35 especies, se distribuyen principalmente en zonas templadas del hemisferio norte, mayormente en Asia, no existen de manera natural en Australia. En Nuevo León se presenta un género y dos especies cuya distribución se limita casi por completo a la Sierra Madre Oriental (Apéndice B: Figura 39).

Género	Especie
<i>Ulmus</i>	<i>pumila</i>
<i>Ulmus</i>	<i>serotina</i>

### Cannabaceae (Orden Rosales)

Familia con 11 géneros y 170 especies, con una distribución mundial, con excepción del Ártico. En Nuevo León se presenta un género y cinco especies distribuidas en todo el estado, aunque de manera limitada en la Sierra Madre Oriental (Apéndice B: Figura 39).

Género	Especie
<i>Celtis</i>	<i>australis</i>

<i>Celtis</i>	<i>laevigata</i>
<i>Celtis</i>	<i>pallida</i>

*Celtis reticulata**Celtis spinosa*

## Urticaceae (Orden Rosales)

Familia con 54 géneros y 2,625 especies con una distribución mundial, aunque predominantemente tropical. En Nuevo León se presentan cinco géneros, ocho especies y un taxa infraespecífico, se distribuyen en todo el estado (Apéndice B: Figura 39).

Género	Especie
<i>Boehmeria</i>	<i>cylindrica</i>
<i>Laportea</i>	<i>canadensis</i>
<i>Parietaria</i>	<i>decoris</i>
<i>Parietaria</i>	<i>pensylvanica</i> var. <i>obtusa</i>

<i>Pilea</i>	<i>microphylla</i>
<i>Pilea</i>	<i>parietaria</i>
<i>Urtica</i>	<i>chamaedryoides</i>
<i>Urtica</i>	<i>spirealis</i>

## Brassicaceae (Orden Brassicales)

Familia con 338 géneros y 3,710 especies con una distribución cosmopolita, en especial en el hemisfero norte. En Nuevo León se presentan 28 géneros, 59 especies y 12 taxa infraespecíficos, se distribuyen en todo el estado (Apéndice B: Figura 40).

Género	Especie
<i>Asta</i>	<i>schaffneri</i>
<i>Asta</i>	<i>schaffneri</i> var. <i>pringlei</i>
<i>Brassica</i>	<i>juncea</i>
<i>Brassica</i>	<i>nigra</i>
<i>Brassica</i>	<i>rapa</i>
<i>Brassica</i>	<i>rapa</i> var. <i>campestris</i>
<i>Capsella</i>	<i>schaffneri</i>
<i>Cardamine</i>	<i>auriculata</i>
<i>Cardamine</i>	<i>longipedicellata</i>
<i>Cardamine</i>	<i>macrocarpa</i>
<i>Cardamine</i>	<i>ramosa</i>
<i>Descurainia</i>	<i>pinnata</i>
<i>Diplotaxis</i>	<i>muralis</i>
<i>Diplotaxis</i>	<i>tenuifolia</i>
<i>Draba</i>	<i>cuneifolia</i> var. <i>cuneifolia</i>
<i>Draba</i>	<i>cuneifolia</i> var. <i>integrifolia</i>
<i>Draba</i>	<i>helleriana</i>
<i>Eruca</i>	<i>sativa</i>
<i>Erucastrum</i>	<i>gallicum</i>
<i>Erysimum</i>	<i>asperrimum</i>
<i>Erysimum</i>	<i>capitatum</i> spp. <i>capitatum</i>
<i>Halimolobos</i>	<i>berlandieri</i>
<i>Lepidium</i>	<i>alyssoides</i> var. <i>angustifolium</i>
<i>Lepidium</i>	<i>alyssoides</i> var. <i>mexicanum</i>
<i>Lepidium</i>	<i>austrinum</i>
<i>Lepidium</i>	<i>lasiocarpum</i>
<i>Lepidium</i>	<i>oblongum</i>

<i>Lepidium</i>	<i>virginicum</i> var. <i>pubescens</i>
<i>Lesquerella</i>	<i>argyraea</i> var. <i>diffusa</i>
<i>Lesquerella</i>	<i>berlandieri</i>
<i>Lesquerella</i>	<i>fendleri</i>
<i>Lesquerella</i>	<i>inflata</i> +
<i>Lesquerella</i>	<i>lasiocarpa</i> var. <i>heterochroma</i>
<i>Lesquerella</i>	<i>lasiocarpa</i> var. <i>lasiocarpa</i>
<i>Lesquerella</i>	<i>mexicana</i> +
<i>Lesquerella</i>	<i>mirandiana</i>
<i>Lesquerella</i>	<i>purpurea</i> var. <i>foliosa</i>
<i>Nerisyrenia</i>	<i>camporum</i>
<i>Nerisyrenia</i>	<i>gracilis</i>
<i>Nerisyrenia</i>	<i>linearifolia</i>
<i>Nerisyrenia</i>	<i>mexicana</i>
<i>Pennellia</i>	<i>longifolia</i>
<i>Raphanus</i>	<i>sativus</i>
<i>Romanschulzia</i>	<i>meyeri</i>
<i>Rorippa</i>	<i>nasturtium-aquaticum</i>
<i>Scoliaxon</i>	<i>mexicanus</i>
<i>Selenia</i>	<i>mexicana</i>
<i>Sibara</i>	<i>runcinata</i>
<i>Sibara</i>	<i>viereckii</i>
<i>Sinapis</i>	<i>arvensis</i>
<i>Sisymbrium</i>	<i>auriculatum</i>
<i>Sisymbrium</i>	<i>irio</i>
<i>Sphaerocardamum</i>	<i>divaricatum</i>
<i>Sphaerocardamum</i>	<i>macropetalum</i>
<i>Sphaerocardamum</i>	<i>macrum</i>

<i>Sphaerocardamum</i>	<i>stellatum</i>
<i>Synthlipsis</i>	<i>greggii</i>
<i>Thelypodopsis</i>	<i>arcuata</i>
<i>Thelypodopsis</i>	<i>incisa</i> +
<i>Thelypodopsis</i>	<i>purpusii</i>

<i>Thelypodium</i>	<i>longipes</i>
<i>Thelypodium</i>	<i>wrightii</i>
<i>Thlaspi</i>	<i>alpestre</i>
<i>Thlaspi</i>	<i>mexicanum</i>

---

#### Cleomaceae (Orden Brassicales)

Familia con diez géneros y 300 especies, con una distribución en zonas tropicales y cálido-templadas, en especial en el continente Americano. En Nuevo León se presentan dos géneros y tres especies, se distribuyen en la Sierra Madre Oriental y sus inmediaciones (Apéndice B: Figura 41).

Género	Especie
<i>Cleome</i>	<i>speciosa</i>
<i>Polanisia</i>	<i>dodecandra</i>
<i>Polanisia</i>	<i>uniglandulosa</i>

#### Koerberliniaceae (Orden Brassicales)

Familia monogénérica y monoespecífica restringida a las zonas áridas de Norteamérica. En Nuevo León ocurre en el área del Altiplano Mexicano, la Planicie Costera del Golfo y en algunos casos en las inmediaciones de la Sierra Madre Oriental (Apéndice B: Figura 41).

Género	Especie
<i>Koerberlinia</i>	<i>spinosa</i>

#### Resedaceae (Orden Brassicales)

Familia con tres géneros y 75 especies, distribuidas en las áreas templadas y secas-subtropicales en el continente Americano solo se encuentra en el hemisferio norte. En Nuevo León ocurren dos géneros y dos especies que se distribuyen en la Sierra Madre Oriental y aparentemente de manera restringida en la Planicie Costera del Golfo (Apéndice B: Figura 41).

Género	Especie
<i>Oligomeris</i>	<i>linifolia</i>
<i>Reseda</i>	<i>luteola</i>

#### Bixaceae (Orden Malvales)

Familia con cuatro géneros y 21 especies, con una distribución pantropical. En Nuevo León ocurre un género y dos especies cuya distribución se restringe a la Planicie Costera del Golfo y sus límites con la Sierra Madre Oriental (Apéndice B: Figura 41).

Género	Especie
<i>Amoreuxia</i>	<i>palmatifida</i> (Pr)
<i>Amoreuxia</i>	<i>wrightii</i> (P) (Figura 99)

## Cistaceae (Orden Malvales)

Familia con ocho géneros y 175 especies con una distribución casi mundial. En Nuevo León se presenta un género y dos especies restringidas al municipio de Galeana en la Sierra Madre Oriental (Apéndice B: Figura 41).

Género	Especie
<i>Helianthemum</i>	<i>coulteri</i>
<i>Helianthemum</i>	<i>glomeratum</i>

## Malvaceae (Orden Malvales)

Familia con 243 géneros y 4,225 especies con una distribución casi en su totalidad tropical, aunque cuenta con representantes en zonas templadas. En Nuevo León se presentan 26 géneros, 62 especies y tres taxa infraespecíficos, se distribuyen en todo el estado (Apéndice B: Figura 42).

Género	Especie	Género	Especie
<i>Abutilon</i>	<i>abutiloides</i>	<i>Malva</i>	<i>parviflora</i>
<i>Abutilon</i>	<i>berlandieri</i>	<i>Malvastrum</i>	<i>americanum</i>
<i>Abutilon</i>	<i>ellipticum</i>	<i>Malvastrum</i>	<i>corchorifolium</i>
<i>Abutilon</i>	<i>fruticosum</i>	<i>Malvastrum</i>	<i>coromandelianum</i>
<i>Abutilon</i>	<i>hypoleucum</i>	<i>Malvaviscus</i>	<i>arboreus</i> var. <i>arboreus</i>
<i>Abutilon</i>	<i>malacum</i>	<i>Malvaviscus</i>	<i>penduliflorus</i>
<i>Abutilon</i>	<i>pinkavae</i>	<i>Malvella</i>	<i>lepidota</i>
<i>Abutilon</i>	<i>trisulcatum</i>	<i>Malvella</i>	<i>leprosa</i>
<i>Abutilon</i>	<i>umbellatum</i>	<i>Melochia</i>	<i>pyramidata</i>
<i>Abutilon</i>	<i>wrightii</i>	<i>Melochia</i>	<i>speciosa</i>
<i>Allowissadula</i>	<i>floribunda</i>	<i>Melochia</i>	<i>tomentosa</i>
<i>Allowissadula</i>	<i>holosericea</i>	<i>Meximalva</i>	<i>filipes</i>
<i>Allowissadula</i>	<i>lozanii</i>	<i>Pavonia</i>	<i>lasiopetala</i>
<i>Allowissadula</i>	<i>rosei</i>	<i>Pavonia</i>	<i>nepetifolia</i>
<i>Anoda</i>	<i>albiflora</i>	<i>Pseudabutilon</i>	<i>umbellatum</i>
<i>Anoda</i>	<i>cristata</i>	<i>Rhynchosida</i>	<i>physocalyx</i>
<i>Anoda</i>	<i>leonensis</i>	<i>Sida</i>	<i>abutifolia</i>
<i>Anoda</i>	<i>thurberi</i>	<i>Sida</i>	<i>acuta</i>
<i>Ayenia</i>	<i>pilosa</i>	<i>Sida</i>	<i>collina</i>
<i>Ayenia</i>	<i>purpusii</i>	<i>Sida</i>	<i>elliottii</i> var. <i>parviflora</i>
<i>Batesimalva</i>	<i>pulchella</i>	<i>Sida</i>	<i>glabra</i>
<i>Batesimalva</i>	<i>violacea</i>	<i>Sida</i>	<i>lindheimeri</i>
<i>Billieturnera</i>	<i>helleri</i>	<i>Sida</i>	<i>rhombofolia</i>
<i>Callirhoe</i>	<i>involutrata</i> var. <i>tenuissima</i>	<i>Sida</i>	<i>spinosa</i>
<i>Herissantia</i>	<i>crispa</i>	<i>Sphaeralcea</i>	<i>angustifolia</i>
<i>Hermannia</i>	<i>texana</i>	<i>Sphaeralcea</i>	<i>endlichii</i>
<i>Hibiscus</i>	<i>acicularis</i>	<i>Sphaeralcea</i>	<i>hastulata</i>
<i>Hibiscus</i>	<i>coulteri</i>	<i>Sphaeralcea</i>	<i>wrightii</i>
<i>Hibiscus</i>	<i>martianus</i>	<i>Tilia</i>	<i>caroliniana</i>
<i>Krapovickasia</i>	<i>physaloides</i>	<i>Triumfetta</i>	<i>columnaris</i>
		<i>Waltheria</i>	<i>indica</i>

*Wissadula amplissima*

---

#### Anacardiaceae (Orden Sapindales)

Familia con 70 géneros y 600 especies con una distribución en zonas tropicales y templadas. En Nuevo León se presentan cuatro géneros, 15 especies y tres categorías infraespecíficas, distribuidas en la Sierra Madre Oriental y sus inmediaciones (Apéndice B: Figura 43).

Género	Especie		
<i>Pistacia</i>	<i>mexicana</i>	<i>Rhus</i>	<i>tamaulipana</i>
<i>Pistacia</i>	<i>texana</i>	<i>Rhus</i>	<i>trilobata</i>
<i>Rhus</i>	<i>allophyloides</i>	<i>Rhus</i>	<i>virens</i>
<i>Rhus</i>	<i>aromatica</i>	<i>Rhus</i>	<i>virens</i> spp. <i>purpussi</i>
<i>Rhus</i>	<i>glabra</i>	<i>Rhus</i>	<i>virens</i> var. <i>choriophylla</i>
<i>Rhus</i>	<i>lanceolata</i>	<i>Rhus</i>	<i>virens</i> var. <i>virens</i>
<i>Rhus</i>	<i>microphylla</i>	<i>Schinus</i>	<i>molle</i>
<i>Rhus</i>	<i>muelleri</i>	<i>Schinus</i>	<i>terebinthifolius</i>
<i>Rhus</i>	<i>pachyrrhachis</i>	<i>Toxicodendron</i>	<i>radicans</i>

#### Nitrariaceae (Orden Sapindales)

Familia con tres géneros y 16 especies, con una distribución en las zonas áridas del hemisferio norte, aunque muy reducida en América y Australia. En Nuevo León se presenta un género y una especie, distribuida en las inmediaciones de la Sierra Madre Oriental (Apéndice B: Figura 43).

Género	Especie
<i>Peganum</i>	<i>mexicanum</i>

#### Rutaceae (Orden Sapindales)

Familia con 161 géneros y 1,815 especies cuya distribución es principalmente tropical, aunque también se encuentra en zonas templadas cálidas. En Nuevo León se presentan diez géneros, 14 especies y dos categorías infraespecíficas, distribuidas principalmente en la Sierra Madre Oriental (Apéndice B: Figura 44).

Género	Especie		
<i>Amyris</i>	<i>madrenensis</i>	<i>Helieta</i>	<i>parvifolia</i>
<i>Amyris</i>	<i>marshii</i>	<i>Ptelea</i>	<i>trifoliata</i>
<i>Amyris</i>	<i>texana</i>	<i>Ruta</i>	<i>chalepensis</i>
<i>Casimiroa</i>	<i>greggii</i> (Figura 100)	<i>Thamnosma</i>	<i>texanum</i>
<i>Casimiroa</i>	<i>pringlei</i>	<i>Thamnosma</i>	<i>texanum</i> var. <i>purpureum</i>
<i>Choisya</i>	<i>palmeri</i>	<i>Thamnosma</i>	<i>texanum</i> var. <i>texanum</i>
<i>Decatropis</i>	<i>bicolor</i>	<i>Zanthoxylum</i>	<i>americanum</i>
<i>Esenbeckia</i>	<i>berlandieri</i>	<i>Zanthoxylum</i>	<i>fagara</i>

#### Sapindaceae (Orden Sapindales)



Familia con 135 géneros y 1,580 especies con una distribución prácticamente mundial. En Nuevo León se presentan ocho géneros, 11 especies y una categoría infraespecífica, se distribuyen prácticamente en la Sierra Madre Oriental y sus inmediaciones (Apéndice B: Figura 44).

Género	Especie		
<i>Acer</i>	<i>negundo</i> (Pr)	<i>Sapindus</i>	<i>saponaria</i>
<i>Cardiospermum</i>	<i>corindum</i>	<i>Sapindus</i>	<i>saponaria</i> var. <i>drummondii</i>
<i>Cardiospermum</i>	<i>dissectum</i>	<i>Serjania</i>	<i>brachycarpa</i>
<i>Cardiospermum</i>	<i>halicacabum</i>	<i>Serjania</i>	<i>incisa</i>
<i>Dodonaea</i>	<i>viscosa</i>	<i>Ungnadia</i>	<i>speciosa</i>
<i>Paullinia</i>	<i>tomentosa</i>	<i>Urvillea</i>	<i>ulmacea</i>

#### Simaroubaceae (Orden Sapindales)

Familia con 19 géneros y 95 especies, con una distribución principalmente tropical pero con algunos representantes en zonas templadas. En Nuevo León se presenta un solo género y una especie que se distribuye en la Planicie Costera del Golfo (Apéndice B: Figura 45).

Género	Especie
<i>Castela</i>	<i>texana</i>

#### Picramniaceae (Orden Picramniales)

Familia con dos géneros y 46 especies restringidas a los trópicos. En Nuevo León se presenta un solo género y una especie, restringida a la Sierra Madre Oriental (Apéndice B: Figura 45).

Género	Especie
<i>Picramnia</i>	<i>polyantha</i>

#### Cornaceae (Orden Cornales)

Familia con dos géneros y 85 especies con una distribución principalmente templada y tropical. En Nuevo León se presenta un género, tres especies y una categoría infraespecífica, se distribuyen en la Sierra Madre Oriental (Apéndice B: Figura 45).

Género	Especie		
<i>Cornus</i>	<i>disciflora</i>	<i>Cornus</i>	<i>florida</i> var. <i>urbaniana</i>
<i>Cornus</i>	<i>florida</i>	<i>Cornus</i>	<i>stolonifera</i>

#### Loasaceae (Orden Cornales)

Familia con 14 géneros y 265 especies casi en su totalidad restringidas al continente Americano, ocurren de manera restringida en África, Asia y las islas Marquesas. En Nuevo León se presentan tres géneros y 13 especies, distribuidas casi exclusivamente en la Sierra Madre Oriental y el Altiplano Mexicano (Apéndice B: Figura 46).

Género	Especie		
<i>Cevallia</i>	<i>sinuata</i>	<i>Ecnide</i>	<i>bartonioides</i>
		<i>Ecnide</i>	<i>lobata</i>

*Eucnide xylinea*  
*Mentzelia asperula*  
*Mentzelia hintoniorum* \*  
*Mentzelia hispida*  
*Mentzelia lindheimeri*  
*Mentzelia mexicana* +

*Mentzelia multiflora*  
*Mentzelia pachyrhiza*  
*Mentzelia reverchonii*  
*Mentzelia saxicola*

---

#### Hydrangeaceae (Orden Cornales)

Familia con 17 géneros y 190 especies distribuidas en zonas templadas cálidas y algunas especies en los trópicos. En Nuevo León se presentan dos géneros, siete especies y dos categorías infraespecíficas, se distribuyen en la Sierra Madre Oriental (Apéndice B: Figura 47).

Género	Especie
<i>Fendlera</i>	<i>linearis</i>
<i>Fendlerella</i>	<i>lasiopetala</i>
<i>Fendlerella</i>	<i>utahensis</i> var. <i>cymosa</i>

*Philadelphus calcicola*  
*Philadelphus madrensis*  
*Philadelphus microphyllus* var. *palmeri*  
*Philadelphus pringlei*

---

#### Clethraceae (Orden Ericales)

Familia con dos géneros y 75 especies, su distribución se da principalmente en regiones montañosas tropicales y subtropicales. En Nuevo León se presentan un solo género y una especie restringidas al sur de la Sierra Madre Oriental (Apéndice B: Figura 47).

Género	Especie
<i>Clethra</i>	<i>pringlei</i>

#### Ebenaceae (Orden Ericales)

Familia con cuatro géneros y 548 especies con una distribución tropical y templada. En Nuevo León se presenta un género y dos especies, se distribuyen en la Planicie Costera del Golfo y las inmediaciones de la Sierra Madre Oriental (Apéndice B: Figura 47).

Género	Especie
<i>Diospyros</i>	<i>palmeri</i>
<i>Diospyros</i>	<i>texana</i>

#### Ericaceae (Orden Ericales)

Familia con 126 géneros y 3,995 especies con una distribución prácticamente mundial. En Nuevo León se presentan siete géneros, diez especies y dos categorías infraespecíficas, se distribuyen en la Sierra Madre Oriental y sus inmediaciones (Apéndice B: Figura 48).

Género	Especie
<i>Arbutus</i>	<i>occidentalis</i>
<i>Arbutus</i>	<i>xalapensis</i>
<i>Arctostaphylos</i>	<i>pungens</i>
<i>Chimaphila</i>	<i>maculata</i>
<i>Chimaphila</i>	<i>umbellata</i>

*Comarostaphylis polifolia* spp. *coahuilensis*  
*Comarostaphylis polifolia* spp. *minor*  
*Lyonia squamulosa*  
*Orthilia secunda*  
*Vaccinium geminiflorum*  
*Vaccinium kunthianum*

---

## Fouquieriaceae (Orden Ericales)

Familia monogénica con 11 especies, restringidas en su distribución a los desiertos de Norteamérica. En Nuevo León ocurre solo una especie distribuida en las regiones áridas de la Planicie Costera del Golfo y el Altiplano Mexicano (Apéndice B: Figura 48).

Género	Especie
<i>Fouquieria</i>	<i>splendens</i>

## Polemoniaceae (Orden Ericales)

Familia con 18 géneros y 385 especies, con una distribución restringida al hemisferio norte en zonas templadas y en Sudamérica a lo largo de la cordillera Andina hasta la Patagonia. En Nuevo León se presentan siete géneros, 14 especies y una categoría infraespecífica, se distribuyen a lo largo de la Sierra Madre Oriental y sus inmediaciones (Apéndice B: Figura 49).

Género	Especie		
<i>Cobaea</i>	<i>pringlei</i>	<i>Giliastrum</i>	<i>incisum</i>
<i>Gilia</i>	<i>acerosa</i>	<i>Ipomopsis</i>	<i>aggregata</i> spp. <i>formosissima</i>
<i>Gilia</i>	<i>incisa</i>	<i>Ipomopsis</i>	<i>macombii</i>
<i>Gilia</i>	<i>insignis</i>	<i>Loeselia</i>	<i>caerulea</i>
<i>Gilia</i>	<i>platyloba</i>	<i>Loeselia</i>	<i>greggii</i>
<i>Gilia</i>	<i>purpusii</i> +	<i>Phlox</i>	<i>pattersonii</i>
<i>Gilia</i>	<i>stewartii</i>	<i>Polemonium</i>	<i>pauciflorum</i>

## Primulaceae (Orden Ericales)

Familia con nueve géneros y 900 especies con una distribución prácticamente restringida al hemisferio norte. En Nuevo León se presentan tres géneros, cinco especies y dos categorías infraespecíficas, distribuidas en la Sierra Madre Oriental y sus inmediaciones (Apéndice B: Figura 49).

Género	Especie		
<i>Anagallis</i>	<i>arvensis</i>	<i>Samolus</i>	<i>ebracteatus</i>
<i>Androsace</i>	<i>septentrionalis</i>	<i>Samolus</i>	<i>ebracteatus</i> var. <i>breviflorus</i>
<i>Samolus</i>	<i>cinerascens</i>	<i>Samolus</i>	<i>ebracteatus</i> var. <i>cuneatus</i>
		<i>Samolus</i>	<i>parviflorus</i>

## Sapotaceae (Orden Ericales)

Familia con 53 géneros y 1100 especies, con una distribución pantropical. En Nuevo León solo se presenta un género con dos especies y dos categorías infraespecíficas, se distribuyen en la Planicie costera del Golfo y las partes bajas de la Sierra Madre Oriental (Apéndice B: Figura 49).

Género	Especie
<i>Sideroxylon</i>	<i>celastrinum</i>
<i>Sideroxylon</i>	<i>lanuginosum</i> spp. <i>albicans</i>
<i>Sideroxylon</i>	<i>lanuginosum</i> spp. <i>rigidum</i>

## Boraginaceae

Familia con 148 géneros y 2,740 especies con una distribución en zonas templadas y tropicales. En Nuevo León se presentan 15 géneros, 86 especies y seis categorías infraespecíficas, se distribuyen en todo el estado (Apéndice B: Figura 50).

Género	Especie		
<i>Antiphytum</i>	<i>heliotropioides</i>	<i>Macromeria</i>	<i>notata</i>
<i>Antiphytum</i>	<i>hintoniorum</i> *	<i>Nama</i>	<i>biflorum</i>
<i>Cordia</i>	<i>boissieri</i>	<i>Nama</i>	<i>canescens</i>
<i>Cordia</i>	<i>podocephala</i>	<i>Nama</i>	<i>dichotomum</i>
<i>Cordia</i>	<i>sebestena</i>	<i>Nama</i>	<i>harvardi</i>
<i>Cryptantha</i>	<i>albida</i>	<i>Nama</i>	<i>hintoniorum</i> *
<i>Cryptantha</i>	<i>gypsites</i>	<i>Nama</i>	<i>hispidum</i>
<i>Cryptantha</i>	<i>mexicana</i>	<i>Nama</i>	<i>hitchcockii</i>
<i>Cynoglossum</i>	<i>amabile</i>	<i>Nama</i>	<i>jamaicense</i>
<i>Cynoglossum</i>	<i>henricksonii</i>	<i>Nama</i>	<i>palmeri</i>
<i>Ehretia</i>	<i>anacua</i>	<i>Nama</i>	<i>parvifolium</i>
<i>Hackelia</i>	<i>leonotis</i>	<i>Nama</i>	<i>propinquum</i>
<i>Heliotropium</i>	<i>angiospermum</i>	<i>Nama</i>	<i>rotundifolium</i>
<i>Heliotropium</i>	<i>calcicola</i>	<i>Nama</i>	<i>schaffneri</i>
<i>Heliotropium</i>	<i>confertifolium</i>	<i>Nama</i>	<i>sericeum</i>
<i>Heliotropium</i>	<i>curassavicum</i>	<i>Nama</i>	<i>serpylloides</i> var. <i>serpylloides</i>
<i>Heliotropium</i>	<i>fruticosum</i>	<i>Nama</i>	<i>serpylloides</i> var. <i>velutinum</i>
<i>Heliotropium</i>	<i>glabriusculum</i>	<i>Nama</i>	<i>stenophyllum</i>
<i>Heliotropium</i>	<i>greggii</i>	<i>Nama</i>	<i>stevensii</i> var. <i>gypsicola</i>
<i>Heliotropium</i>	<i>parvifolium</i>	<i>Nama</i>	<i>stewartii</i>
<i>Heliotropium</i>	<i>procumbens</i>	<i>Nama</i>	<i>undulatum</i>
<i>Heliotropium</i>	<i>torreyi</i>	<i>Nama</i>	<i>whaleni</i>
<i>Lithospermum</i>	<i>calcicola</i>	<i>Omphalodes</i>	<i>aliena</i>
<i>Lithospermum</i>	<i>calycosum</i>	<i>Omphalodes</i>	<i>cardiophylla</i>
<i>Lithospermum</i>	<i>distichum</i>	<i>Omphalodes</i>	<i>erecta</i>
<i>Lithospermum</i>	<i>hintoniorum</i> *	<i>Omphalodes</i>	<i>mexicana</i>
<i>Lithospermum</i>	<i>incisum</i>	<i>Onosmodium</i>	<i>dodrantale</i>
<i>Lithospermum</i>	<i>indecorum</i>	<i>Phacelia</i>	<i>congesta</i>
<i>Lithospermum</i>	<i>matamorensis</i>	<i>Phacelia</i>	<i>gypsogenia</i>
<i>Lithospermum</i>	<i>mirabile</i>	<i>Phacelia</i>	<i>heterophylla</i>
<i>Lithospermum</i>	<i>muelleri</i>	<i>Phacelia</i>	<i>hintoniorum</i> *
<i>Lithospermum</i>	<i>nelsonii</i>	<i>Phacelia</i>	<i>neffii</i>
<i>Lithospermum</i>	<i>obtusifolium</i>	<i>Phacelia</i>	<i>patuliflora</i> var. <i>teucrifolia</i>
<i>Lithospermum</i>	<i>palmeri</i>	<i>Phacelia</i>	<i>pinnata</i>
<i>Lithospermum</i>	<i>parksii</i> var. <i>rugulosum</i>	<i>Phacelia</i>	<i>platycarpa</i>
<i>Lithospermum</i>	<i>sordidum</i>	<i>Phacelia</i>	<i>potosina</i> *
<i>Lithospermum</i>	<i>viride</i>	<i>Phacelia</i>	<i>rupestris</i>
<i>Macromeria</i>	<i>barbigera</i>	<i>Phacelia</i>	<i>vossii</i>
<i>Macromeria</i>	<i>leontis</i>	<i>Phacelia</i>	<i>zaragozana</i> *
		<i>Tiquilia</i>	<i>canescens</i>

<i>Tiquilia</i>	<i>canescens</i> var. <i>canescens</i>
<i>Tiquilia</i>	<i>gossypina</i>
<i>Tiquilia</i>	<i>greggii</i>
<i>Tiquilia</i>	<i>mexicana</i>
<i>Tiquilia</i>	<i>purpusii</i>

<i>Tiquilia</i>	<i>tuberculata</i>
<i>Tiquilia</i>	<i>turneri</i> +
<i>Tournefortia</i>	<i>volubilis</i>

---

#### Garryaceae (Orden Garryales)

Familia con dos géneros y 17 especies con una distribución disyunta en América y el sureste de Asia (Myanmar, China, Taiwan, Japón). En Nuevo León se presenta un género, cuatro especies y cuatro categorías infraespecíficas, se distribuyen en la Sierra Madre Oriental y sus inmediaciones (Apéndice B: Figura 50).

Género	Especie
<i>Garrya</i>	<i>glaberrima</i>
<i>Garrya</i>	<i>laurifolia</i>
<i>Garrya</i>	<i>laurifolia</i> spp. <i>macrophylla</i>
<i>Garrya</i>	<i>ovata</i>

<i>Garrya</i>	<i>ovata</i> spp. <i>lindheimeri</i>
<i>Garrya</i>	<i>ovata</i> spp. <i>mexicana</i>
<i>Garrya</i>	<i>ovata</i> spp. <i>ovata</i>
<i>Garrya</i>	<i>wrightii</i>

---

#### Apocynaceae (Orden Gentianales)

Familia con 415 géneros y 4,555 especies, con una distribución ampliamente tropical y en zonas templadas cálidas. En Nuevo León se presentan 12 géneros, 38 especies y siete categorías infraespecíficas, se distribuyen en todo el estado (Apéndice B: Figura 51).

Género	Especie
<i>Apocynum</i>	<i>cannabinum</i>
<i>Apocynum</i>	<i>medium</i> var. <i>floribundum</i>
<i>Asclepias</i>	<i>angustifolia</i>
<i>Asclepias</i>	<i>bifida</i>
<i>Asclepias</i>	<i>brachystephana</i>
<i>Asclepias</i>	<i>curassavica</i>
<i>Asclepias</i>	<i>elata</i>
<i>Asclepias</i>	<i>emoryi</i>
<i>Asclepias</i>	<i>linaria</i>
<i>Asclepias</i>	<i>mexicana</i>
<i>Asclepias</i>	<i>oenotheroides</i>
<i>Asclepias</i>	<i>otarioides</i>
<i>Asclepias</i>	<i>pseudorubricaulis</i>
<i>Asclepias</i>	<i>scaposa</i>
<i>Asclepias</i>	<i>similis</i>
<i>Asclepias</i>	<i>subverticillata</i>
<i>Asclepias</i>	<i>texana</i>
<i>Asclepias</i>	<i>tuberosa</i>
<i>Carissa</i>	<i>grandiflora</i>
<i>Cynanchum</i>	<i>barbigerum</i> var. <i>barbigerum</i>

<i>Cynanchum</i>	<i>kunthii</i>
<i>Cynanchum</i>	<i>maccartii</i>
<i>Cynanchum</i>	<i>maccartii</i> var. <i>latifolium</i> *
<i>Cynanchum</i>	<i>maccartii</i> var. <i>mccartii</i>
<i>Cynanchum</i>	<i>pringlei</i>
<i>Cynanchum</i>	<i>racemosum</i>
<i>Gonolobus</i>	<i>uniflorus</i>
<i>Macrosiphonia</i>	<i>lanuginosa</i> var. <i>lanuginosa</i>
<i>Mandevilla</i>	<i>karwinskii</i>
<i>Marsdenia</i>	<i>coulteri</i>
<i>Marsdenia</i>	<i>pringlei</i>
<i>Mateleia</i>	<i>lanata</i>
<i>Mateleia</i>	<i>pilosa</i>
<i>Mateleia</i>	<i>reticulata</i>
<i>Mateleia</i>	<i>sagittifolia</i>
<i>Sarcostemma</i>	<i>cynanchoides</i> var. <i>cynanchoides</i>
<i>Sarcostemma</i>	<i>torreyi</i>
<i>Telosiphonia</i>	<i>hypoleuca</i>
<i>Telosiphonia</i>	<i>lanuginosa</i> var. <i>lanuginosa</i>
<i>Vinca</i>	<i>major</i>

---

### Gentianaceae (Orden Gentianales)

Familia con 87 géneros y cerca de 1655 especies con una distribución mundial, especialmente diversa en áreas templadas. En Nuevo León se presentan ocho géneros, 14 especies y tres categorías infraespecíficas, se distribuyen en la Sierra Madre Oriental (Apéndice B: Figura 51).

Género	Especie		
<i>Centaurium</i>	<i>arizonicum</i>	<i>Gentiana</i>	<i>spathacea</i>
<i>Centaurium</i>	<i>calycosum</i> var. <i>calycosum</i>	<i>Gentianella</i>	<i>amarella</i> spp. <i>acuta</i>
<i>Centaurium</i>	<i>chironioides</i>	<i>Halenia</i>	<i>alleniana</i>
<i>Centaurium</i>	<i>setaceum</i>	<i>Halenia</i>	<i>brevicornis</i>
<i>Eustoma</i>	<i>exaltatum</i>	<i>Halenia</i>	<i>plantaginea</i>
<i>Geniostemon</i>	<i>gypsophilum</i> *	<i>Sabatia</i>	<i>stellaris</i>
<i>Gentiana</i>	<i>hintoniorum</i> *	<i>Swertia</i>	<i>radiata</i>
		<i>Swertia</i>	<i>radiata</i> var. <i>radiata</i>

### Loganiaceae (Orden Gentianales)

Familia con 13 géneros y 420 especies con una distribución pantropical. En Nuevo León se presenta un solo género y una especie en las inmediaciones de la Sierra Madre Oriental (Apéndice B: Figura 52).

Género	Especie
<i>Mitreola</i>	<i>petiolata</i>

### Rubiaceae (Orden Gentianales)

Familia con 660 géneros y 11,150 especies con una distribución mundial, especialmente en regiones tropicales. En Nuevo León se presentan 12 géneros, 32 especies y siete categorías infraespecíficas, se distribuyen en todo el estado (Apéndice B: Figura 52).

Género	Especie		
<i>Bouvardia</i>	<i>ternifolia</i>	<i>Hedyotis</i>	<i>intricata</i>
<i>Cephalanthus</i>	<i>occidentalis</i> var. <i>occidentalis</i>	<i>Hedyotis</i>	<i>nigricans</i>
<i>Cephalanthus</i>	<i>occidentalis</i> var. <i>salicifolius</i>	<i>Hedyotis</i>	<i>nigricans</i> var. <i>gypsophila</i>
<i>Chiococca</i>	<i>alba</i>	<i>Hedyotis</i>	<i>nigricans</i> var. <i>nigricans</i>
<i>Chiococca</i>	<i>pachyphylla</i>	<i>Hedyotis</i>	<i>palmeri</i>
<i>Crusea</i>	<i>diversifolia</i>	<i>Hedyotis</i>	<i>palmeri</i> var. <i>palmeri</i>
<i>Faramea</i>	<i>occidentalis</i>	<i>Hedyotis</i>	<i>rubra</i>
<i>Galium</i>	<i>aparine</i>	<i>Houstonia</i>	<i>acerosa</i> var. <i>potosina</i>
<i>Galium</i>	<i>aschenbornii</i>	<i>Houstonia</i>	<i>acerosa</i> spp. <i>acerosa</i>
<i>Galium</i>	<i>dempsterae</i>	<i>Mitracarpus</i>	<i>hirtus</i>
<i>Galium</i>	<i>juniperinum</i>	<i>Oldenlandia</i>	<i>ovata</i>
<i>Galium</i>	<i>microphyllum</i>	<i>Randia</i>	<i>aculeata</i>
<i>Galium</i>	<i>pringlei</i>	<i>Randia</i>	<i>laetevirens</i>
<i>Galium</i>	<i>proliferum</i>	<i>Randia</i>	<i>obcordata</i>
<i>Galium</i>	<i>rzedowskii</i>	<i>Randia</i>	<i>rhagocarpa</i>
<i>Galium</i>	<i>uncinulatum</i>	<i>Richardia</i>	<i>tricocca</i>
<i>Hedyotis</i>	<i>angulata</i>	<i>Spermacoce</i>	<i>confusa</i>
		<i>Spermacoce</i>	<i>glabra</i>

*Spermacoce laevis**Spermacoce tenuior*

## Acanthaceae (Orden Lamiales)

Familia con 229 géneros y 4,000 especies con una distribución principalmente tropical. En Nuevo León se presentan 14 géneros, 30 especies y siete categorías infraespecíficas, se distribuyen en todo el estado (Apéndice B: Figura 53).

Género	Especie		
<i>Anisacanthus</i>	<i>linearis</i>	<i>Holographis</i>	<i>ehrenbergiana</i>
<i>Anisacanthus</i>	<i>quadrifidus</i> var. <i>brevilobus</i>	<i>Jacobinia</i>	<i>incana</i>
<i>Anisacanthus</i>	<i>quadrifidus</i> var. <i>quadrifidus</i>	<i>Justicia</i>	<i>fulvicoma</i>
<i>Anisacanthus</i>	<i>quadrifidus</i> var. <i>wrightii</i>	<i>Justicia</i>	<i>hintoniorum</i> *
<i>Blechum</i>	<i>brownei</i>	<i>Justicia</i>	<i>pilosella</i>
<i>Carlowrightia</i>	<i>glandulosa</i>	<i>Justicia</i>	<i>turneri</i>
<i>Carlowrightia</i>	<i>parviflora</i>	<i>Mirandea</i>	<i>huastecensis</i> *
<i>Carlowrightia</i>	<i>texana</i>	<i>Ruellia</i>	<i>corzoi</i>
<i>Carlowrightia</i>	<i>torreyana</i>	<i>Ruellia</i>	<i>malacosperma</i>
<i>Dyschoriste</i>	<i>cinerascens</i>	<i>Ruellia</i>	<i>nudiflora</i> var. <i>runyonii</i>
<i>Dyschoriste</i>	<i>decumbens</i>	<i>Ruellia</i>	<i>occidentalis</i>
<i>Dyschoriste</i>	<i>greenmanii</i>	<i>Ruellia</i>	<i>parryi</i>
<i>Dyschoriste</i>	<i>poliodes</i>	<i>Ruellia</i>	<i>yucatanensis</i>
<i>Dyschoriste</i>	<i>poliodes</i> var. <i>obispoensis</i>	<i>Siphonoglossa</i>	<i>canbyi</i>
<i>Dyschoriste</i>	<i>schiedeana</i> var. <i>cinerascens</i>	<i>Stenandrium</i>	<i>dulce</i>
<i>Dyschoriste</i>	<i>schiedeana</i> var. <i>schiedeana</i>	<i>Tetramerium</i>	<i>nervosum</i>
<i>Elytraria</i>	<i>bromoides</i>	<i>Yeatesia</i>	<i>platystegia</i>

## Bignoniaceae (Orden Lamiales)

Familia con 110 géneros y 800 especies con una distribución principalmente tropical. En Nuevo León ocurren tres géneros y cuatro especies, se distribuyen en la Sierra Madre Oriental y sus inmediaciones (Apéndice B: Figura 53).

Género	Especie
<i>Chilopsis</i>	<i>linearis</i>
<i>Chilopsis</i>	<i>tomenticaulis</i>
<i>Pithecoctenium</i>	<i>crucigerum</i>
<i>Tecoma</i>	<i>stans</i>

## Lamiaceae (Orden Lamiales)

Familia con 236 géneros y 7,173 especies con una distribución cosmopolita. En Nuevo León ocurren 18 géneros, 97 especies y 14 categorías infraespecíficas, se distribuyen en todo el estado (Apéndice B: Figura 54).

Género	Especie		
<i>Agastache</i>	<i>pallidiflora</i> var. <i>havardii</i>	<i>Hedeoma</i>	<i>acinooides</i>
<i>Agastache</i>	<i>palmeri</i> var. <i>leonensis</i>	<i>Hedeoma</i>	<i>ciliolatum</i> * (Figura 101)
<i>Callicarpa</i>	<i>acuminata</i>	<i>Hedeoma</i>	<i>costatum</i>
		<i>Hedeoma</i>	<i>drummondii</i>

<i>Hedeoma</i>	<i>hintoniorum</i>	<i>Salvia</i>	<i>monclovensis</i>
<i>Hedeoma</i>	<i>irvingii</i> +	<i>Salvia</i>	<i>potus</i>
<i>Hedeoma</i>	<i>nana</i>	<i>Salvia</i>	<i>puberula</i>
<i>Hedeoma</i>	<i>palmeri</i> var. <i>galeanum</i>	<i>Salvia</i>	<i>reflexa</i>
<i>Hedeoma</i>	<i>palmeri</i> var. <i>palmeri</i>	<i>Salvia</i>	<i>regla</i>
<i>Hedeoma</i>	<i>palmeri</i> var. <i>santiagoanum</i> +	<i>Salvia</i>	<i>riparia</i>
<i>Hedeoma</i>	<i>palmeri</i> var. <i>zaragozanum</i>	<i>Salvia</i>	<i>roemeriana</i>
<i>Hedeoma</i>	<i>plicata</i>	<i>Salvia</i>	<i>rotundifolia</i>
<i>Hedeoma</i>	<i>pusillum</i>	<i>Salvia</i>	<i>rubropunctata</i>
<i>Hedeoma</i>	<i>quercetorum</i>	<i>Salvia</i>	<i>sacculus</i>
<i>Hyptis</i>	<i>mutabilis</i>	<i>Salvia</i>	<i>serotina</i>
<i>Leonotis</i>	<i>nepetifolia</i>	<i>Salvia</i>	<i>setulosa</i>
<i>Marrubium</i>	<i>vulgare</i>	<i>Salvia</i>	<i>sharpii</i>
<i>Mentha</i>	<i>rotundifolia</i>	<i>Salvia</i>	<i>tarayensis</i>
<i>Micromeria</i>	<i>brownei</i>	<i>Salvia</i>	<i>texana</i>
<i>Monarda</i>	<i>citriodora</i> spp. <i>austromontana</i>	<i>Salvia</i>	<i>tiliaefolia</i>
<i>Monarda</i>	<i>citriodora</i> var. <i>attenuata</i>	<i>Salvia</i>	<i>tiliifolia</i>
<i>Monarda</i>	<i>citriodora</i> var. <i>citriodora</i>	<i>Salvia</i>	<i>unicostata</i>
<i>Monarda</i>	<i>fistulosa</i> var. <i>menthifolia</i>	<i>Salvia</i>	<i>urolepis</i>
<i>Monarda</i>	<i>pringlei</i> +	<i>Salvia</i>	<i>villosa</i>
<i>Physostegia</i>	<i>correllii</i>	<i>Satureja</i>	<i>hintoniorum</i> *
<i>Poliomintha</i>	<i>bustamanta</i> *	<i>Scutellaria</i>	<i>aramberrana</i> *
<i>Poliomintha</i>	<i>dendritica</i> +	<i>Scutellaria</i>	<i>bartletii</i>
<i>Poliomintha</i>	<i>longiflora</i>	<i>Scutellaria</i>	<i>caerulea</i>
<i>Prunella</i>	<i>vulgaris</i>	<i>Scutellaria</i>	<i>drummondii</i> var. <i>edwardsiana</i>
<i>Salvia</i>	<i>azurea</i>	<i>Scutellaria</i>	<i>hintoniorum</i> *
<i>Salvia</i>	<i>ballotaeflora</i>	<i>Scutellaria</i>	<i>hispidula</i>
<i>Salvia</i>	<i>booleana</i> *	<i>Scutellaria</i>	<i>lutilabia</i>
<i>Salvia</i>	<i>caudata</i>	<i>Scutellaria</i>	<i>monterreyana</i> *
<i>Salvia</i>	<i>chamaedryoides</i>	<i>Scutellaria</i>	<i>ovata</i>
<i>Salvia</i>	<i>coahuilensis</i> +	<i>Scutellaria</i>	<i>potosina</i> var. <i>novoleonensis</i>
<i>Salvia</i>	<i>coccinea</i>	<i>Scutellaria</i>	<i>seleriana</i>
<i>Salvia</i>	<i>compsostachys</i>	<i>Scutellaria</i>	<i>suffrutescens</i>
<i>Salvia</i>	<i>coulteri</i>	<i>Scutellaria</i>	<i>tamaulipana</i>
<i>Salvia</i>	<i>forreri</i>	<i>Scutellaria</i>	<i>texana</i>
<i>Salvia</i>	<i>grahamii</i>	<i>Stachys</i>	<i>agraria</i>
<i>Salvia</i>	<i>greggii</i>	<i>Stachys</i>	<i>bigelovii</i>
<i>Salvia</i>	<i>involuta</i>	<i>Stachys</i>	<i>drummondii</i>
<i>Salvia</i>	<i>jaimehintoniana</i>	<i>Stachys</i>	<i>eriantha</i>
<i>Salvia</i>	<i>jorgehintoniana</i>	<i>Stachys</i>	<i>grahamii</i>
<i>Salvia</i>	<i>keerlii</i>	<i>Stachys</i>	<i>hintoniorum</i> +
<i>Salvia</i>	<i>longispicata</i>	<i>Stachys</i>	<i>langmaniae</i> *
<i>Salvia</i>	<i>lycioides</i>	<i>Stachys</i>	<i>penanevada</i>
<i>Salvia</i>	<i>macellaria</i>	<i>Stachys</i>	<i>pilosissima</i>
<i>Salvia</i>	<i>microphylla</i>	<i>Stachys</i>	<i>vulnerabilis</i>
<i>Salvia</i>	<i>modica</i>	<i>Tetradlea</i>	<i>coulteri</i>



*Teucrium canadense*  
*Teucrium cubense* var. *cubense*  
*Teucrium cubense* var. *laevigatum*

*Teucrium vesicarium*

---

#### Lentibulariaceae (Orden Lamiales)

Familia con tres géneros y 320 especies con una distribución cosmopolita. En Nuevo León ocurre un género y siete especies, se distribuyen en la Sierra Madre Oriental (Apéndice B: Figura 55).

Género	Especie
<i>Pinguicula</i>	<i>cyclosecta</i>
<i>Pinguicula</i>	<i>ehlersiae</i>
<i>Pinguicula</i>	<i>esseriana</i>

*Pinguicula gracilis* \*  
*Pinguicula immaculata* \* (Figura 102)  
*Pinguicula kondoi*  
*Pinguicula rotundiflora*

---

#### Martyniaceae (Orden Lamiales)

Familia con cinco géneros y 16 especies con una distribución restringida a las áreas tropicales y subtropicales de América. En Nuevo León ocurren dos géneros, dos especies y una categoría infraespecífica, se distribuyen en la Planicie Costera del Golfo y las inmediaciones de la Sierra Madre Oriental (Apéndice B: Figura 55).

Género	Especie
<i>Martynia</i>	<i>annua</i>
<i>Proboscidea</i>	<i>louisianica</i> spp. <i>fragrans</i>

#### Oleaceae (Orden Lamiales)

Familia con 24 géneros y 615 especies con una distribución casi cosmopolita. En Nuevo León ocurren cinco géneros, 16 especies y dos categorías infraespecíficas, se distribuyen en la Sierra Madre Oriental y sus inmediaciones (Apéndice B: Figura 55).

Género	Especie
<i>Forestiera</i>	<i>angustifolia</i>
<i>Forestiera</i>	<i>neomexicana</i>
<i>Forestiera</i>	<i>reticulata</i>
<i>Fraxinus</i>	<i>berlandieriana</i>
<i>Fraxinus</i>	<i>cuspidata</i>
<i>Fraxinus</i>	<i>greggii</i>
<i>Fraxinus</i>	<i>uhdei</i>
<i>Jasminum</i>	<i>mesnyi</i>

*Menodora coulteri* var. *coulteri*  
*Menodora coulteri* var. *minima*  
*Menodora gypsophila* \*  
*Menodora heterophylla*  
*Menodora hintoniorum* \*  
*Menodora longiflora*  
*Menodora muelleriae*  
*Menodora scabra*  
*Osmanthus americanus*

---

#### Orobanchaceae (Orden Lamiales)

Familia con 99 géneros y 2,060 especies con una distribución cosmopolita. En Nuevo León ocurren nueve géneros, 24 especies y ocho categorías infraespecíficas, se distribuyen en la Sierra Madre Oriental y sus inmediaciones (Apéndice B: Figura 56).

Género	Especie
<i>Conopholis</i>	<i>alpina</i> var. <i>alpina</i>

*Conopholis alpina* var. *mexicana*  
*Orobanche ludoviciana* spp. *ludoviciana*

<i>Orobanche</i>	<i>ludoviciana</i> spp. <i>multiflora</i>	<i>Castilleja</i>	<i>tenuiflora</i>
<i>Orobanche</i>	<i>multicaulis</i>	<i>Castilleja</i>	<i>tenuiflora</i> var. <i>tenuiflora</i>
<i>Agalinis</i>	<i>gypsophila</i>	<i>Castilleja</i>	<i>tenuiflora</i> var. <i>xylorrhiza</i>
<i>Aureolaria</i>	<i>greggii</i>	<i>Escobedia</i>	<i>laevis</i>
<i>Castilleja</i>	<i>bella</i> + (Figura 103)	<i>Lamourouxia</i>	<i>dasyantha</i>
<i>Castilleja</i>	<i>galehintoniae</i> *	<i>Lamourouxia</i>	<i>rhinanthifolia</i>
<i>Castilleja</i>	<i>integra</i>	<i>Pedicularis</i>	<i>canadensis</i>
<i>Castilleja</i>	<i>integrifolia</i>	<i>Pedicularis</i>	<i>canadensis</i> var. <i>aequinoctalis</i>
<i>Castilleja</i>	<i>integrifolia</i> var. <i>integrifolia</i>	<i>Seymeria</i>	<i>deflexa</i>
<i>Castilleja</i>	<i>lanata</i>	<i>Seymeria</i>	<i>gypsophila</i> *
<i>Castilleja</i>	<i>mexicana</i>	<i>Seymeria</i>	<i>scabra</i>
<i>Castilleja</i>	<i>rigida</i>	<i>Seymeria</i>	<i>tamaulipana</i>
<i>Castilleja</i>	<i>scorzonerifolia</i>	<i>Seymeria</i>	<i>virgata</i>
<i>Castilleja</i>	<i>sessiliflora</i>		

### Calceolariaceae (Orden Lamiales)

Familia con dos géneros y 260 especies con una distribución disyunta en zonas tropicales de Norteamérica hasta Sudamérica y en las islas de Nueva Zelanda. En Nuevo León ocurre un género y una especie, se distribuye en la Sierra Madre Oriental (Apéndice B: Figura 56).

Género	Especie
<i>Calceolaria</i>	<i>mexicana</i>

### Plantaginaceae (Orden Lamiales)

Familia con 90 géneros y 1,700 especies con una distribución casi mundial. En Nuevo León ocurren ocho géneros, 26 especies y seis categorías infraespecíficas, se distribuyen en prácticamente todo el estado (Apéndice B: Figura 57).

Género	Especie	Género	Especie
<i>Plantago</i>	<i>australis</i> spp. <i>hirtella</i>	<i>Mecardonia</i>	<i>vandellioides</i>
<i>Plantago</i>	<i>floccosa</i>	<i>Penstemon</i>	<i>amphorellae</i>
<i>Plantago</i>	<i>hookeriana</i>	<i>Penstemon</i>	<i>barbatus</i>
<i>Plantago</i>	<i>insularis</i> var. <i>fastigiata</i>	<i>Penstemon</i>	<i>barbatus</i> spp. <i>torreyi</i>
<i>Plantago</i>	<i>lanceolata</i>	<i>Penstemon</i>	<i>campanulatus</i>
<i>Plantago</i>	<i>major</i>	<i>Penstemon</i>	<i>galloensis</i> *
<i>Plantago</i>	<i>patagonica</i>	<i>Penstemon</i>	<i>havardii</i>
<i>Plantago</i>	<i>patagonica</i> var. <i>gnaphalioides</i>	<i>Penstemon</i>	<i>jamesii</i>
<i>Plantago</i>	<i>rhodosperma</i>	<i>Penstemon</i>	<i>lanceolatus</i>
<i>Mabrya</i>	<i>erecta</i>	<i>Penstemon</i>	<i>leonensis</i>
<i>Maurandya</i>	<i>antirrhiniflora</i>	<i>Sibthorpia</i>	<i>repens</i>
<i>Maurandya</i>	<i>antirrhiniflora</i> spp. <i>antirrhiniflora</i>	<i>Stemodia</i>	<i>durantifolia</i>
<i>Maurandya</i>	<i>antirrhiniflora</i> spp. <i>hederifolia</i>	<i>Veronica</i>	<i>americana</i>
<i>Maurandya</i>	<i>barclaiana</i>	<i>Veronica</i>	<i>peregrina</i>
<i>Mecardonia</i>	<i>procumbens</i>	<i>Veronica</i>	<i>persica</i>

## Phrymaceae (Orden Lamiales)

Familia con 19 géneros y 234 especies con una distribución principalmente en zonas templadas y subtropicales. En Nuevo León ocurren dos géneros y tres especies, se distribuyen en la Sierra Madre Oriental (Apéndice B: Figura 57).

Género	Especie
<i>Hemichaena</i>	<i>cebollana</i>
<i>Hemichaena</i>	<i>spinulosa</i>
<i>Mimulus</i>	<i>glabratus</i>

## Scrophulariaceae (Orden Lamiales)

Familia con 65 géneros y 1,700 especies con una distribución mundial. En Nuevo León ocurren dos géneros, 13 especies y tres categorías infraespecíficas, se distribuyen en todo el estado (Apéndice B: Figura 58).

Género	Especie	
<i>Buddleja</i>	<i>cordata</i> spp. <i>cordata</i>	<i>Leucophyllum frutescens</i>
<i>Buddleja</i>	<i>cordata</i> spp. <i>tomentella</i>	<i>Leucophyllum hintoniorum</i> *
<i>Buddleja</i>	<i>marrubiifolia</i>	<i>Leucophyllum laevigatum</i> var. <i>griseum</i>
<i>Buddleja</i>	<i>scordioides</i>	<i>Leucophyllum langmaniae</i>
<i>Buddleja</i>	<i>sessiliflora</i>	<i>Leucophyllum pruinatum</i>
<i>Buddleja</i>	<i>sessilifolia</i>	<i>Leucophyllum revolutum</i>
<i>Leucophyllum</i>	<i>alejandrae</i> *	<i>Leucophyllum zygophyllum</i>

## Verbenaceae (Orden Lamiales)

Familia con 34 géneros y 1,175 especies con una distribución pantropical y en regiones templadas, principalmente en el nuevo mundo. En Nuevo León ocurren 12 géneros, 41 especies, cinco categorías infraespecíficas y un híbrido, se distribuyen en todo el estado (Figura Apéndice B: 58).

Género	Especie	
<i>Aloysia</i>	<i>gratissima</i>	<i>Glandularia polyantha</i>
<i>Aloysia</i>	<i>macrostachya</i>	<i>Glandularia quadrangulata</i>
<i>Aloysia</i>	<i>triphyllo</i>	<i>Glandularia quadrangulata</i> var. <i>verecunda</i>
<i>Aloysia</i>	<i>wrightii</i>	<i>Glandularia teucrifolia</i>
<i>Bouchea</i>	<i>prismatica</i> var. <i>brevirostra</i>	<i>Glandularia turneri</i>
<i>Citharexylum</i>	<i>berlandieri</i>	<i>Lantana achyranthifolia</i>
<i>Citharexylum</i>	<i>brachyanthum</i>	<i>Lantana camara</i>
<i>Clerodendrum</i>	<i>bungei</i>	<i>Lantana canescens</i>
<i>Ghinia</i>	<i>curassavica</i>	<i>Lantana hirsuta</i> x <i>camara</i>
<i>Glandularia</i>	<i>alejandrana</i>	<i>Lantana hirsuta</i>
<i>Glandularia</i>	<i>bipinnatifida</i>	<i>Lantana macropoda</i>
<i>Glandularia</i>	<i>bipinnatifida</i> var. <i>bipinnatifida</i>	<i>Lantana urticoides</i>
<i>Glandularia</i>	<i>bipinnatifida</i> var. <i>ciliata</i>	<i>Lantana velutina</i>
<i>Glandularia</i>	<i>elegans</i>	<i>Lippia graveolens</i>
<i>Glandularia</i>	<i>elegans</i> var. <i>elegans</i>	<i>Phyla fruticosa</i>
		<i>Phyla nodiflora</i>

<i>Priva</i>	<i>mexicana</i>	<i>Verbena</i>	<i>litoralis</i>
<i>Verbena</i>	<i>brasiliensis</i>	<i>Verbena</i>	<i>menthaefolia</i>
<i>Verbena</i>	<i>canescens</i>	<i>Verbena</i>	<i>neomexicana</i>
<i>Verbena</i>	<i>carolina</i>	<i>Verbena</i>	<i>officinalis</i>
<i>Verbena</i>	<i>cloverae</i>	<i>Verbena</i>	<i>recta</i>
<i>Verbena</i>	<i>ehrenbergiana</i>	<i>Verbena</i>	<i>runyonii</i>
<i>Verbena</i>	<i>halei</i>	<i>Vitex</i>	<i>agnus-castus</i>
<i>Verbena</i>	<i>johnstonii</i>		

### Convolvulaceae (Orden Solanales)

Familia con 57 géneros y 1,625 especies con una distribución mundial. En Nuevo León ocurren ocho géneros, 40 especies y cuatro categorías infraespecíficas, se distribuyen en todo el estado (Apéndice B: Figura 59).

Género	Especie		
<i>Bonamia</i>	<i>repens</i>	<i>Evolvulus</i>	<i>sericeus</i>
<i>Convolvulus</i>	<i>arvensis</i>	<i>Ipomoea</i>	<i>cardiophylla</i>
<i>Convolvulus</i>	<i>equitans</i>	<i>Ipomoea</i>	<i>carnea</i>
<i>Cuscuta</i>	<i>applanata</i>	<i>Ipomoea</i>	<i>cordatotriloba</i>
<i>Cuscuta</i>	<i>choisiana</i>	<i>Ipomoea</i>	<i>costellata</i>
<i>Cuscuta</i>	<i>glabrior</i>	<i>Ipomoea</i>	<i>crisulata</i>
<i>Cuscuta</i>	<i>indecora</i>	<i>Ipomoea</i>	<i>fistulosa</i>
<i>Cuscuta</i>	<i>indecora</i> var. <i>neuropetala</i>	<i>Ipomoea</i>	<i>hederifolia</i>
<i>Cuscuta</i>	<i>jalapensis</i>	<i>Ipomoea</i>	<i>jalapa</i>
<i>Cuscuta</i>	<i>mitriformis</i>	<i>Ipomoea</i>	<i>lindheimeri</i>
<i>Cuscuta</i>	<i>pentagona</i> var. <i>pubescens</i>	<i>Ipomoea</i>	<i>miquihuanensis</i>
<i>Cuscuta</i>	<i>rugosiceps</i>	<i>Ipomoea</i>	<i>nil</i>
<i>Cuscuta</i>	<i>tinctoria</i>	<i>Ipomoea</i>	<i>orizabensis</i> var. <i>collina</i>
<i>Cuscuta</i>	<i>umbellata</i>	<i>Ipomoea</i>	<i>orizabensis</i> var. <i>orizabensis</i>
<i>Dichondra</i>	<i>argentea</i>	<i>Ipomoea</i>	<i>Purpurea</i>
<i>Dichondra</i>	<i>brachypoda</i>	<i>Ipomoea</i>	<i>rupicola</i>
<i>Dichondra</i>	<i>micrantha</i>	<i>Ipomoea</i>	<i>simulans</i>
<i>Dichondra</i>	<i>repens</i>	<i>Ipomoea</i>	<i>trifida</i>
<i>Dichondra</i>	<i>sericea</i>	<i>Ipomoea</i>	<i>tyrianthina</i>
<i>Evolvulus</i>	<i>alsinoides</i>	<i>Merremia</i>	<i>dissecta</i>
<i>Evolvulus</i>	<i>rotundifolius</i>	<i>Operculina</i>	<i>pinnatifida</i>

### Solanaceae (Orden Solanales)

Familia con 102 géneros y 2,460 especies con una distribución mundial con una abrumadora mayoría en el trópico de América. En Nuevo León ocurren 20 géneros, 71 especies y ocho categorías infraespecíficas, se distribuyen en todo el estado (Apéndice B: Figura 59).

Género	Especie		
<i>Bouchetia</i>	<i>erecta</i>	<i>Brachistus</i>	<i>pringlei</i>
		<i>Calibrachoa</i>	<i>parviflora</i>

<i>Capsicum</i>	<i>annuum</i>	<i>Physalis</i>	<i>cinerascens</i> var. <i>cinerascens</i>
<i>Capsicum</i>	<i>annuum</i> var. <i>glabriusculum</i>	<i>Physalis</i>	<i>gracilis</i>
<i>Capsicum</i>	<i>annuum</i> var. <i>minus</i>	<i>Physalis</i>	<i>hederaefolia</i>
<i>Capsicum</i>	<i>baccatum</i>	<i>Physalis</i>	<i>hederifolia</i>
<i>Capsicum</i>	<i>ciliatum</i>	<i>Physalis</i>	<i>hintonii</i>
<i>Capsicum</i>	<i>frutescens</i>	<i>Physalis</i>	<i>hunzikeriana</i>
<i>Cestrum</i>	<i>flavescens</i>	<i>Physalis</i>	<i>longifolia</i> var. <i>nana</i>
<i>Cestrum</i>	<i>laxum</i>	<i>Physalis</i>	<i>microphysa</i>
<i>Cestrum</i>	<i>oblongifolium</i>	<i>Physalis</i>	<i>orizabae</i>
<i>Chamaesaracha</i>	<i>coronopus</i>	<i>Physalis</i>	<i>philadelphica</i>
<i>Chamaesaracha</i>	<i>edwardsiana</i> var. <i>pallida</i>	<i>Physalis</i>	<i>pubescens</i>
<i>Chamaesaracha</i>	<i>sordida</i>	<i>Physalis</i>	<i>sordida</i>
<i>Chamaesaracha</i>	<i>texensis</i>	<i>Physalis</i>	<i>virginiana</i> var. <i>sonorae</i>
<i>Chamaesaracha</i>	<i>villosa</i>	<i>Physalis</i>	<i>walteri</i>
<i>Datura</i>	<i>inoxia</i>	<i>Quincula</i>	<i>lobata</i>
<i>Datura</i>	<i>quercifolia</i>	<i>Solandra</i>	<i>nitida</i>
<i>Datura</i>	<i>stramonium</i>	<i>Solanum</i>	<i>americanum</i>
<i>Hunzikeria</i>	<i>texana</i>	<i>Solanum</i>	<i>carolinense</i>
<i>Jaltomata</i>	<i>procumbens</i>	<i>Solanum</i>	<i>citrinum</i>
<i>Lycianthes</i>	<i>dejecta</i>	<i>Solanum</i>	<i>douglasii</i>
<i>Lycianthes</i>	<i>mociniana</i>	<i>Solanum</i>	<i>elaeagnifolium</i>
<i>Lycium</i>	<i>berlandieri</i>	<i>Solanum</i>	<i>erianthum</i>
<i>Lycium</i>	<i>carolinianum</i>	<i>Solanum</i>	<i>fendleri</i> var. <i>physaloides</i>
<i>Lycium</i>	<i>leiospermum</i>	<i>Solanum</i>	<i>hjeritingii</i>
<i>Lycium</i>	<i>modestum</i>	<i>Solanum</i>	<i>myriacanthum</i>
<i>Lycium</i>	<i>pallidum</i>	<i>Solanum</i>	<i>nigrescens</i>
<i>Lycium</i>	<i>schaffneri</i>	<i>Solanum</i>	<i>nigrum</i>
<i>Margaranthus</i>	<i>solanaceus</i>	<i>Solanum</i>	<i>nodiflorum</i>
<i>Nectouxia</i>	<i>formosa</i>	<i>Solanum</i>	<i>rostratum</i>
<i>Nicotiana</i>	<i>glauca</i>	<i>Solanum</i>	<i>seafortianum</i>
<i>Nicotiana</i>	<i>nudicaulis</i>	<i>Solanum</i>	<i>tenuipes</i> var. <i>tenuipes</i>
<i>Nicotiana</i>	<i>plumbaginifolia</i>	<i>Solanum</i>	<i>triquetrum</i>
<i>Nicotiana</i>	<i>repanda</i>	<i>Solanum</i>	<i>verrucosum</i>
<i>Nicotiana</i>	<i>trigonophylla</i>	<i>Witheringia</i>	<i>mexicana</i>
<i>Petunia</i>	<i>parviflora</i>		
<i>Physalis</i>	<i>chenopodifolia</i>		

### Apiaceae (Orden Apiales)

Familia con 434 géneros y 3,780 especies con una distribución mundial, principalmente en regiones templadas del hemisferio norte. En Nuevo León ocurren 19 géneros, 38 especies y tres categorías infraespecíficas; se distribuyen principalmente en la Sierra Madre Oriental (Apéndice B: Figura 60).

Género	Especie		
<i>Ammoselinum</i>	<i>popei</i>	<i>Apium</i>	<i>leptophyllum</i>
<i>Anethum</i>	<i>graveolens</i>	<i>Arracacia</i>	<i>aegopodioides</i>
		<i>Arracacia</i>	<i>atropurpurea</i>

<i>Arracacia</i>	<i>hintonii</i> +	<i>Eryngium</i>	<i>serratum</i>
<i>Arracacia</i>	<i>schneideri</i>	<i>Eryngium</i>	<i>venustum</i>
<i>Arracacia</i>	<i>ternata</i>	<i>Foeniculum</i>	<i>vulgare</i>
<i>Arracacia</i>	<i>tolucensis</i>	<i>Mathiasella</i>	<i>bupleuroides</i>
<i>Berula</i>	<i>erecta</i>	<i>Osmorhiza</i>	<i>mexicana</i> spp. <i>bipatriata</i>
<i>Cyclosporum</i>	<i>leptophyllum</i> var. <i>leptophyllum</i>	<i>Osmorhiza</i>	<i>mexicana</i> spp. <i>mexicana</i>
<i>Cicuta</i>	<i>maculata</i>	<i>Pimpinella</i>	<i>anisum</i>
<i>Cicuta</i>	<i>mexicana</i>	<i>Prionosciadium</i>	<i>humile</i>
<i>Coriandrum</i>	<i>sativum</i>	<i>Sanicula</i>	<i>liberta</i>
<i>Daucus</i>	<i>carota</i>	<i>Sanicula</i>	<i>mexicana</i>
<i>Daucus</i>	<i>montanus</i>	<i>Tauschia</i>	<i>bicolor</i>
<i>Daucus</i>	<i>pusillus</i>	<i>Tauschia</i>	<i>hintoniorum</i> *
<i>Donnellsmithia</i>	<i>ternata</i>	<i>Tauschia</i>	<i>infernicola</i>
<i>Eryngium</i>	<i>gramineum</i>	<i>Tauschia</i>	<i>johnstoniana</i>
<i>Eryngium</i>	<i>heterophyllum</i>	<i>Tauschia</i>	<i>madrensis</i>
<i>Eryngium</i>	<i>longifolium</i>	<i>Torilis</i>	<i>arvensis</i>
<i>Eryngium</i>	<i>monocephalum</i>		
<i>Eryngium</i>	<i>nasturtiifolium</i>		

#### Araliaceae (Orden Apiales)

Familia con 43 géneros y 1,450 especies con una distribución principalmente tropical pero con algunos representantes en zonas templadas. En Nuevo León ocurre un género y dos especies; se distribuyen en la Sierra Madre Oriental (Apéndice B: Figura 60).

Género	Especie
<i>Hydrocotyle</i>	<i>umbellulata</i>
<i>Hydrocotyle</i>	<i>verticillata</i>

#### Aquifoliaceae (Orden Aquifoliales)

Familia con un género y 405 especies con una distribución más o menos mundial. En Nuevo León ocurren dos especies, se distribuyen en la Sierra Madre Oriental (Apéndice B: Figura 60).

Género	Especie
<i>Ilex</i>	<i>rubra</i>
<i>Ilex</i>	<i>brandegeana</i>

#### Asteraceae (Orden Asterales)

Familia con 1,620 géneros y 23,600 especies con una distribución cosmopolita. En Nuevo León ocurren 147 géneros, 524 especies y 78 categorías infraespecíficas, se distribuyen en todo el estado (Apéndice B: Figura 61).

Género	Especie		
<i>Achillea</i>	<i>millefolium</i> var. <i>pacifica</i>	<i>Acourtia</i>	<i>coulteri</i>
<i>Acmella</i>	<i>oppositifolia</i> var. <i>oppositifolia</i>	<i>Acourtia</i>	<i>hidalgoana</i>
<i>Acourtia</i>	<i>aspera</i>	<i>Acourtia</i>	<i>hintoniorum</i> *
		<i>Acourtia</i>	<i>nana</i>

<i>Acourtia</i>	<i>parryi</i>	<i>Astranthium</i>	<i>beamanii</i>
<i>Acourtia</i>	<i>purpusii</i>	<i>Astranthium</i>	<i>integrifolium</i>
<i>Acourtia</i>	<i>queretarana</i>	<i>Astranthium</i>	<i>splendens</i>
<i>Acourtia</i>	<i>runcinata</i> (Figura 104)	<i>Aztecaster</i>	<i>matudae</i>
<i>Acourtia</i>	<i>wrightii</i>	<i>Baccharis</i>	<i>bigelovii</i>
<i>Ageratina</i>	<i>atrocordata</i>	<i>Baccharis</i>	<i>crassicuneata</i>
<i>Ageratina</i>	<i>calaminthifolia</i>	<i>Baccharis</i>	<i>halimifolia</i>
<i>Ageratina</i>	<i>calophylla</i>	<i>Baccharis</i>	<i>neglecta</i>
<i>Ageratina</i>	<i>campyloclada</i> +	<i>Baccharis</i>	<i>potosina</i>
<i>Ageratina</i>	<i>conspicua</i>	<i>Baccharis</i>	<i>pteronioides</i>
<i>Ageratina</i>	<i>espinosarum</i> var. <i>subintegrifolia</i>	<i>Baccharis</i>	<i>salicifolia</i>
<i>Ageratina</i>	<i>gypsophila</i> *	<i>Baccharis</i>	<i>salicina</i>
<i>Ageratina</i>	<i>havanensis</i>	<i>Baccharis</i>	<i>sulcata</i>
<i>Ageratina</i>	<i>herbacea</i>	<i>Baccharis</i>	<i>texana</i>
<i>Ageratina</i>	<i>hernandezii</i>	<i>Bahia</i>	<i>absinthifolia</i> var. <i>absinthifolia</i>
<i>Ageratina</i>	<i>hyssopina</i>	<i>Bahia</i>	<i>absinthifolia</i> var. <i>dealbata</i>
<i>Ageratina</i>	<i>ilicifolia</i> *	<i>Bahia</i>	<i>autumnalis</i>
<i>Ageratina</i>	<i>ligustrina</i>	<i>Bahia</i>	<i>baternata</i>
<i>Ageratina</i>	<i>nesomii</i>	<i>Bahia</i>	<i>pedata</i>
<i>Ageratina</i>	<i>oligocephala</i>	<i>Bahia</i>	<i>schaffneri</i>
<i>Ageratina</i>	<i>oreithales</i>	<i>Berlandiera</i>	<i>lyrata</i> var. <i>lyrata</i>
<i>Ageratina</i>	<i>pazcuarensis</i>	<i>Bidens</i>	<i>angustissima</i>
<i>Ageratina</i>	<i>petiolaris</i>	<i>Bidens</i>	<i>aurea</i>
<i>Ageratina</i>	<i>pichinchensis</i>	<i>Bidens</i>	<i>bigelovii</i> var. <i>angustiloba</i>
<i>Ageratina</i>	<i>potosina</i>	<i>Bidens</i>	<i>carpodonta</i>
<i>Ageratina</i>	<i>rhomboidea</i>	<i>Bidens</i>	<i>ferulifolia</i>
<i>Ageratina</i>	<i>saltillensis</i>	<i>Bidens</i>	<i>longistyla</i>
<i>Ageratina</i>	<i>scordonioides</i>	<i>Bidens</i>	<i>muelleri</i>
<i>Ageratina</i>	<i>vernalis</i>	<i>Bidens</i>	<i>odorata</i> var. <i>odorata</i>
<i>Ageratina</i>	<i>viburnoides</i>	<i>Bidens</i>	<i>pilosa</i>
<i>Ageratina</i>	<i>viejoana</i> *	<i>Bidens</i>	<i>serrulata</i>
<i>Ageratina</i>	<i>wrightii</i>	<i>Bidens</i>	<i>triplinervia</i>
<i>Ageratum</i>	<i>corymbosum</i>	<i>Brickellia</i>	<i>aramberrana</i> *
<i>Alloispermum</i>	<i>scabrum</i> var. <i>scabrum</i>	<i>Brickellia</i>	<i>coahuilensis</i>
<i>Amblyolepis</i>	<i>setigera</i>	<i>Brickellia</i>	<i>eupatorioides</i> var. <i>chlorolepis</i>
<i>Ambrosia</i>	<i>confertiflora</i>	<i>Brickellia</i>	<i>grandiflora</i>
<i>Ambrosia</i>	<i>peruviana</i>	<i>Brickellia</i>	<i>hintoniorum</i> +
<i>Ambrosia</i>	<i>psilostachya</i>	<i>Brickellia</i>	<i>hymenochlaena</i>
<i>Aphanostephus</i>	<i>ramosissimus</i> var. <i>humilis</i>	<i>Brickellia</i>	<i>laciniata</i>
<i>Aphanostephus</i>	<i>ramosissimus</i> var. <i>ramosissimus</i>	<i>Brickellia</i>	<i>lemmonii</i> var. <i>conduplicata</i>
<i>Archibaccharis</i>	<i>serratifolia</i>	<i>Brickellia</i>	<i>lemmonii</i> var. <i>nelsonii</i>
<i>Artemisia</i>	<i>absinthium</i>	<i>Brickellia</i>	<i>nesomii</i>
<i>Artemisia</i>	<i>klotzchiana</i>	<i>Brickellia</i>	<i>oliganthes</i>
<i>Artemisia</i>	<i>ludoviciana</i>	<i>Brickellia</i>	<i>palmeri</i>
<i>Artemisia</i>	<i>pringlei</i>	<i>Brickellia</i>	<i>paniculata</i>
		<i>Brickellia</i>	<i>secundiflora</i> var. <i>parryi</i>

<i>Brickellia</i>	<i>secundiflora</i> var. <i>secundiflora</i>	<i>Coreopsis</i>	<i>tinctoria</i>
<i>Brickellia</i>	<i>spinulosa</i>	<i>Cosmos</i>	<i>crithmifolius</i>
<i>Brickellia</i>	<i>subuligera</i>	<i>Cosmos</i>	<i>diversifolius</i>
<i>Brickellia</i>	<i>urolepis</i> +	<i>Cosmos</i>	<i>sulphureus</i>
<i>Brickellia</i>	<i>veronicifolia</i>	<i>Croptilon</i>	<i>rigidifolium</i>
<i>Calea</i>	<i>ternifolia</i> var. <i>calyculata</i>	<i>Dahlia</i>	<i>coccinea</i> (Figura 106)
<i>Calyptocarpus</i>	<i>vialis</i>	<i>Dahlia</i>	<i>foeniculifolia</i>
<i>Carduus</i>	<i>tenuiflorus</i>	<i>Dahlia</i>	<i>tubulata</i>
<i>Carminatia</i>	<i>tenuiflora</i>	<i>Dichaetophora</i>	<i>campestris</i>
<i>Centaurea</i>	<i>americana</i>	<i>Dicranocarpus</i>	<i>parviflorus</i>
<i>Centaurea</i>	<i>calcitrapa</i>	<i>Dugaldia</i>	<i>pinetorum</i>
<i>Chaetopappa</i>	<i>bellioides</i>	<i>Dyssodia</i>	<i>acerosa</i>
<i>Chaetopappa</i>	<i>ericoides</i>	<i>Dyssodia</i>	<i>greggii</i>
<i>Chaetopappa</i>	<i>parryi</i>	<i>Dyssodia</i>	<i>micropoides</i>
<i>Chaptalia</i>	<i>hololeuca</i>	<i>Dyssodia</i>	<i>papposa</i>
<i>Chaptalia</i>	<i>lyratifolia</i>	<i>Dyssodia</i>	<i>pentachaeta</i> var. <i>pentachaeta</i>
<i>Chaptalia</i>	<i>madrensis</i>	<i>Dyssodia</i>	<i>pinnata</i> var. <i>glabrescens</i>
<i>Chaptalia</i>	<i>nutans</i>	<i>Dyssodia</i>	<i>setifolia</i>
<i>Chaptalia</i>	<i>texana</i>	<i>Dyssodia</i>	<i>tenuifolia</i>
<i>Chaptalia</i>	<i>transiliens</i>	<i>Dyssodia</i>	<i>tenuiloba</i>
<i>Chloracantha</i>	<i>spinosa</i> var. <i>spinosa</i>	<i>Engelmannia</i>	<i>pinnatifida</i>
<i>Chromolaena</i>	<i>bigelovii</i>	<i>Ericameria</i>	<i>riskindii</i>
<i>Chromolaena</i>	<i>collina</i>	<i>Erigeron</i>	<i>basilobatus</i>
<i>Chromolaena</i>	<i>odorata</i>	<i>Erigeron</i>	<i>bigelovii</i>
<i>Chromolaena</i>	<i>tamaulipasensis</i>	<i>Erigeron</i>	<i>calcicola</i>
<i>Chromolaena</i>	<i>turbinata</i>	<i>Erigeron</i>	<i>chiangii</i> var. <i>lamprocaulis</i> +
<i>Chrysactinia</i>	<i>acerosa</i>	<i>Erigeron</i>	<i>divergens</i>
<i>Chrysactinia</i>	<i>mexicana</i> (Figura 105).	<i>Erigeron</i>	<i>dryophyllus</i>
<i>Chrysactinia</i>	<i>pinnata</i>	<i>Erigeron</i>	<i>flagellaris</i>
<i>Chrysactinia</i>	<i>truncata</i>	<i>Erigeron</i>	<i>gypsoverus</i>
<i>Chrysanthellum</i>	<i>leucanthemum</i>	<i>Erigeron</i>	<i>hintoniorum</i> +
<i>Chrysothamnus</i>	<i>baileyi</i>	<i>Erigeron</i>	<i>metrius</i>
<i>Cirsium</i>	<i>acantholepis</i>	<i>Erigeron</i>	<i>mimegletes</i>
<i>Cirsium</i>	<i>acrolepis</i>	<i>Erigeron</i>	<i>modestus</i>
<i>Cirsium</i>	<i>grahamii</i>	<i>Erigeron</i>	<i>onofrensis</i>
<i>Cirsium</i>	<i>horridulum</i>	<i>Erigeron</i>	<i>palmeri</i>
<i>Cirsium</i>	<i>mexicanum</i>	<i>Erigeron</i>	<i>pattersonii</i>
<i>Cirsium</i>	<i>novoleonense</i> *	<i>Erigeron</i>	<i>pinkavii</i> +
<i>Cirsium</i>	<i>pringlei</i>	<i>Erigeron</i>	<i>potosinus</i> *
<i>Cirsium</i>	<i>texanum</i>	<i>Erigeron</i>	<i>pubescens</i>
<i>Cirsium</i>	<i>undulatum</i>	<i>Erigeron</i>	<i>tenellus</i>
<i>Clappia</i>	<i>suaedifolia</i>	<i>Erigeron</i>	<i>turnerorum</i>
<i>Conoclinium</i>	<i>betonicifolium</i> var. <i>integrifolium</i>	<i>Erigeron</i>	<i>veracruzensis</i>
<i>Conoclinium</i>	<i>dissectum</i>	<i>Erigeron</i>	<i>wellsii</i>
<i>Conyza</i>	<i>canadensis</i> var. <i>canadensis</i>	<i>Eupatorium</i>	<i>azureum</i>
<i>Conyza</i>	<i>coronopifolia</i>	<i>Eupatorium</i>	<i>bigelovii</i>



<i>Eupatorium</i>	<i>collinum</i>	<i>Gochnatia</i>	<i>hypoleuca</i>
<i>Eupatorium</i>	<i>lozanoanum</i>	<i>Greenmaniella</i>	<i>resinosa</i>
<i>Eupatorium</i>	<i>malvaefolium</i>	<i>Grindelia</i>	<i>eligulata</i>
<i>Eupatorium</i>	<i>odoratum</i>	<i>Grindelia</i>	<i>greenmanii</i>
<i>Eupatorium</i>	<i>porphyranthemum</i>	<i>Grindelia</i>	<i>hintoniorum</i>
<i>Eupatorium</i>	<i>pycnocephalum</i>	<i>Grindelia</i>	<i>inuloides</i> var. <i>inuloides</i>
<i>Eupatorium</i>	<i>tamaulipasense</i>	<i>Grindelia</i>	<i>obovatifolia</i>
<i>Filago</i>	<i>multicaulis</i>	<i>Grindelia</i>	<i>tenella</i>
<i>Flaveria</i>	<i>anomala</i>	<i>Grindelia</i>	<i>turneri</i>
<i>Flaveria</i>	<i>chloraefolia</i>	<i>Grindelia</i>	<i>vetimontis</i>
<i>Flaveria</i>	<i>oppositifolia</i>	<i>Gutierrezia</i>	<i>grandis</i> +
<i>Flaveria</i>	<i>palmeri</i> +	<i>Gutierrezia</i>	<i>microcephala</i>
<i>Flaveria</i>	<i>trinervia</i>	<i>Gutierrezia</i>	<i>sarothrae</i>
<i>Fleischmannia</i>	<i>incarnata</i>	<i>Gutierrezia</i>	<i>sphaerocephala</i>
<i>Fleischmannia</i>	<i>porphyranthema</i>	<i>Gutierrezia</i>	<i>texana</i> var. <i>glutinosa</i>
<i>Fleischmannia</i>	<i>pycnocephala</i>	<i>Gymnosperma</i>	<i>glutinosum</i>
<i>Florestina</i>	<i>pedata</i>	<i>Haploesthes</i>	<i>greggii</i> var. <i>multiflora</i>
<i>Florestina</i>	<i>tripteris</i>	<i>Helenium</i>	<i>elegans</i> var. <i>amphibolum</i>
<i>Flourensia</i>	<i>cernua</i>	<i>Helenium</i>	<i>elegans</i> var. <i>elegans</i>
<i>Flourensia</i>	<i>monticola</i> +	<i>Helenium</i>	<i>microcephalum</i> var. <i>ooclinium</i>
<i>Flyriella</i>	<i>leonensis</i>	<i>Helenium</i>	<i>quandridentatum</i>
<i>Flyriella</i>	<i>parryi</i>	<i>Helianthella</i>	<i>gypsophila</i> var. <i>calcareo</i>
<i>Flyriella</i>	<i>stanfordii</i>	<i>Helianthella</i>	<i>gypsophila</i> var. <i>gypsophila</i>
<i>Gaillardia</i>	<i>comosa</i>	<i>Helianthella</i>	<i>quinquenervis</i>
<i>Gaillardia</i>	<i>mexicana</i> (Figura 107)	<i>Helianthus</i>	<i>annuus</i>
<i>Gaillardia</i>	<i>pulchella</i> var. <i>australis</i>	<i>Helianthus</i>	<i>gypsophila</i> var. <i>gypsophila</i>
<i>Gaillardia</i>	<i>pulchella</i> var. <i>pulchella</i>	<i>Helianthus</i>	<i>hirsutus</i>
<i>Gaillardia</i>	<i>suavis</i>	<i>Helianthus</i>	<i>laciniatus</i>
<i>Galinsoga</i>	<i>parviflora</i>	<i>Heliopsis</i>	<i>annua</i>
<i>Gamochaeta</i>	<i>americana</i>	<i>Heliopsis</i>	<i>parviflora</i>
<i>Gamochaeta</i>	<i>falcata</i>	<i>Heliopsis</i>	<i>parvifolia</i>
<i>Gamochaeta</i>	<i>pennsylvanica</i>	<i>Heterosperma</i>	<i>pinnatum</i>
<i>Gamochaeta</i>	<i>purpurea</i>	<i>Heterotheca</i>	<i>gypsophila</i>
<i>Gamochaeta</i>	<i>sphacilata</i>	<i>Heterotheca</i>	<i>mucronata</i>
<i>Gnaphalium</i>	<i>brachypterum</i>	<i>Heterotheca</i>	<i>subaxillaris</i>
<i>Gnaphalium</i>	<i>canescens</i>	<i>Hieracium</i>	<i>abscissum</i>
<i>Gnaphalium</i>	<i>conoideum</i>	<i>Hieracium</i>	<i>crepidispermum</i>
<i>Gnaphalium</i>	<i>elegans</i>	<i>Hieracium</i>	<i>dysonymum</i>
<i>Gnaphalium</i>	<i>gypsophilum</i> *	<i>Hieracium</i>	<i>gronovii</i>
<i>Gnaphalium</i>	<i>hintoniorum</i> *	<i>Hieracium</i>	<i>gypsophilum</i>
<i>Gnaphalium</i>	<i>oxyphyllum</i>	<i>Hieracium</i>	<i>hintonii</i>
<i>Gnaphalium</i>	<i>oxyrubrum</i>	<i>Hieracium</i>	<i>mexicanum</i>
<i>Gnaphalium</i>	<i>roseum</i>	<i>Hieracium</i>	<i>pringlei</i>
<i>Gnaphalium</i>	<i>semilanatum</i>	<i>Hymenopappus</i>	<i>flavomarginatus</i>
<i>Gnaphalium</i>	<i>stramineum</i>	<i>Hymenopappus</i>	<i>mexicanus</i>
<i>Gnaphalium</i>	<i>viscosum</i>	<i>Hymenoxys</i>	<i>insignis</i> +

<i>Hymenoxys</i>	<i>odorata</i>	<i>Parthenium</i>	<i>confertum</i> var. <i>lyratum</i>
<i>Hymenoxys</i>	<i>pinetorum</i>	<i>Parthenium</i>	<i>fruticosum</i> var. <i>trilobatum</i>
<i>Iostephane</i>	<i>heterophylla</i>	<i>Parthenium</i>	<i>hysterophorus</i>
<i>Isocoma</i>	<i>coronopifolia</i>	<i>Parthenium</i>	<i>incanum</i>
<i>Isocoma</i>	<i>gypsophila</i>	<i>Pectis</i>	<i>angustifolia</i> var. <i>tenella</i>
<i>Isocoma</i>	<i>veneta</i>	<i>Perymenium</i>	<i>hintoniorum</i> var. <i>gypsophyllum</i> *
<i>Iva</i>	<i>ambrosiifolia</i> var. <i>lobata</i>	<i>Perymenium</i>	<i>hintoniorum</i> var. <i>hintoniorum</i> *
<i>Jefea</i>	<i>brevifolia</i>	<i>Perymenium</i>	<i>tamaulipense</i>
<i>Jefea</i>	<i>gnaphalodes</i>	<i>Peteravenia</i>	<i>malvaefolia</i>
<i>Jefea</i>	<i>lantaniifolia</i>	<i>Pinaropappus</i>	<i>roseus</i> var. <i>maculatus</i>
<i>Koanophyllon</i>	<i>galeana</i> *	<i>Pinaropappus</i>	<i>roseus</i> var. <i>macvaughii</i>
<i>Koanophyllon</i>	<i>hintoniorum</i> * +	<i>Pinaropappus</i>	<i>roseus</i> var. <i>roseus</i>
<i>Koanophyllon</i>	<i>longifolia</i>	<i>Piqueria</i>	<i>trinervia</i>
<i>Koanophyllon</i>	<i>reyrobinsonii</i>	<i>Plateilema</i>	<i>palmeri</i>
<i>Lactuca</i>	<i>graminifolia</i> var. <i>graminifolia</i>	<i>Pluchea</i>	<i>carolinensis</i>
<i>Lactuca</i>	<i>ludoviciana</i>	<i>Pluchea</i>	<i>odorata</i>
<i>Lactuca</i>	<i>serriola</i>	<i>Pluchea</i>	<i>salicifolia</i>
<i>Laennecia</i>	<i>coulteri</i>	<i>Polymnia</i>	<i>maculata</i>
<i>Laennecia</i>	<i>filaginoides</i>	<i>Porophyllum</i>	<i>amplexicaule</i> +
<i>Laennecia</i>	<i>microglossa</i>	<i>Porophyllum</i>	<i>coloratum</i> var. <i>coloratum</i>
<i>Laennecia</i>	<i>schiedeana</i>	<i>Porophyllum</i>	<i>filiforme</i> (Figura 108)
<i>Laennecia</i>	<i>sophiifolia</i>	<i>Porophyllum</i>	<i>macrocephalum</i>
<i>Leibnitzia</i>	<i>lyrata</i>	<i>Porophyllum</i>	<i>scoparium</i>
<i>Leibnitzia</i>	<i>seemannii</i>	<i>Psacalium</i>	<i>peltatum</i> var. <i>adenophorum</i>
<i>Leucactinia</i>	<i>bracteata</i>	<i>Psacalium</i>	<i>radulifolium</i>
<i>Liatris</i>	<i>punctata</i>	<i>Pseudognaphalium</i>	<i>arizonicum</i>
<i>Loxothysanus</i>	<i>pedunculatus</i>	<i>Pseudognaphalium</i>	<i>austrotexanum</i>
<i>Machaeranthera</i>	<i>crutchfieldii</i>	<i>Pseudognaphalium</i>	<i>brachypterum</i>
<i>Machaeranthera</i>	<i>heterophylla</i>	<i>Pseudognaphalium</i>	<i>canescens</i>
<i>Machaeranthera</i>	<i>johnstonii</i> +	<i>Pseudognaphalium</i>	<i>elegans</i>
<i>Machaeranthera</i>	<i>pinnatifida</i> var. <i>chihuahuana</i>	<i>Pseudognaphalium</i>	<i>gypsophilum</i>
<i>Machaeranthera</i>	<i>pinnatifida</i> var. <i>pinnatifida</i>	<i>Pseudognaphalium</i>	<i>henricksonii</i>
<i>Machaeranthera</i>	<i>tanacetifolia</i>	<i>Pseudognaphalium</i>	<i>hintoniorum</i>
<i>Machaeranthera</i>	<i>tenuis</i>	<i>Pseudognaphalium</i>	<i>oxyphyllum</i>
<i>Melampodium</i>	<i>argophyllum</i> +	<i>Pseudognaphalium</i>	<i>oxyrubrum</i>
<i>Melampodium</i>	<i>cinereum</i> var. <i>hirtellum</i>	<i>Pseudognaphalium</i>	<i>roseum</i>
<i>Melampodium</i>	<i>longifolium</i>	<i>Pseudognaphalium</i>	<i>semilanatum</i>
<i>Melampodium</i>	<i>montanum</i> var. <i>viridulum</i>	<i>Pseudognaphalium</i>	<i>stramineum</i>
<i>Melampodium</i>	<i>perfoliatum</i>	<i>Pseudognaphalium</i>	<i>turneri</i>
<i>Mikania</i>	<i>micrantha</i>	<i>Pseudognaphalium</i>	<i>villarrealis</i>
<i>Montanoa</i>	<i>arborescens</i>	<i>Pseudognaphalium</i>	<i>viscosum</i>
<i>Montanoa</i>	<i>tomentosa</i> var. <i>tomentosa</i>	<i>Psilactis</i>	<i>asteroides</i>
<i>Osbertia</i>	<i>bartlettii</i>	<i>Psilactis</i>	<i>brevilingulata</i>
<i>Palafoxia</i>	<i>texana</i> var. <i>texana</i>	<i>Psilactis</i>	<i>odysseus</i> *
<i>Parthenium</i>	<i>argentatum</i>	<i>Psilactis</i>	<i>tenuis</i>
<i>Parthenium</i>	<i>bipinnatifidum</i>		

<i>Psilostrophe</i>	<i>gnaphalodes</i>	<i>Simsia</i>	<i>amplexicaulis</i>
<i>Pyrrhopappus</i>	<i>pauciflorus</i>	<i>Simsia</i>	<i>calva</i>
<i>Ratibida</i>	<i>coahuilensis</i> + (Figura 109)	<i>Simsia</i>	<i>eurylepis</i>
<i>Ratibida</i>	<i>columnifera</i>	<i>Smallanthus</i>	<i>uvedalius</i>
<i>Roldana</i>	<i>aschenborniana</i>	<i>Solidago</i>	<i>altissima</i>
<i>Roldana</i>	<i>nesomiorum</i> *	<i>Solidago</i>	<i>ericamerioides</i> *
<i>Roldana</i>	<i>pennellii</i> var. <i>pennellii</i>	<i>Solidago</i>	<i>gigantea</i>
<i>Roldana</i>	<i>sundbergii</i>	<i>Solidago</i>	<i>hintoniorum</i> *
<i>Rumfordia</i>	<i>alcortae</i>	<i>Solidago</i>	<i>juliae</i>
<i>Rumfordia</i>	<i>exauriculata</i>	<i>Solidago</i>	<i>orientalis</i> *
<i>Sabazia</i>	<i>mullerae</i>	<i>Solidago</i>	<i>pringlei</i>
<i>Sanvitalia</i>	<i>angustifolia</i>	<i>Solidago</i>	<i>simplex</i>
<i>Sanvitalia</i>	<i>ocymoides</i>	<i>Solidago</i>	<i>velutina</i>
<i>Sartwellia</i>	<i>mexicana</i>	<i>Solidago</i>	<i>wrightii</i>
<i>Schistocarpha</i>	<i>eupatorioides</i>	<i>Sonchus</i>	<i>oleraceus</i>
<i>Schkuhria</i>	<i>pinnata</i> var. <i>guatemalensis</i>	<i>Sonchus</i>	<i>tenerimus</i>
<i>Sclerocarpus</i>	<i>uniserialis</i> var. <i>frutescens</i>	<i>Stephanomeria</i>	<i>tenuifolia</i>
<i>Senecio</i>	<i>aschenbornianus</i>	<i>Stevia</i>	<i>berlandieri</i> var. <i>berlandieri</i>
<i>Senecio</i>	<i>bellidifolius</i>	<i>Stevia</i>	<i>elatior</i>
<i>Senecio</i>	<i>carnerensis</i>	<i>Stevia</i>	<i>eupatoria</i>
<i>Senecio</i>	<i>coahuilensis</i> +	<i>Stevia</i>	<i>hintoniorum</i> +
<i>Senecio</i>	<i>hintoniorum</i> *	<i>Stevia</i>	<i>incognita</i>
<i>Senecio</i>	<i>leonensis</i>	<i>Stevia</i>	<i>jurullensis</i>
<i>Senecio</i>	<i>loratifolius</i>	<i>Stevia</i>	<i>origanoides</i>
<i>Senecio</i>	<i>madrensis</i>	<i>Stevia</i>	<i>ovata</i>
<i>Senecio</i>	<i>montereyanus</i> +	<i>Stevia</i>	<i>pilosa</i>
<i>Senecio</i>	<i>multidentatus</i> var. <i>multidentatus</i>	<i>Stevia</i>	<i>porphyrea</i>
<i>Senecio</i>	<i>nesomiorum</i>	<i>Stevia</i>	<i>pyrolifolia</i>
<i>Senecio</i>	<i>octobracteatus</i>	<i>Stevia</i>	<i>salicifolia</i> var. <i>salicifolia</i>
<i>Senecio</i>	<i>picridis</i>	<i>Stevia</i>	<i>serrata</i> var. <i>serrata</i>
<i>Senecio</i>	<i>platanifolius</i>	<i>Stevia</i>	<i>tephra</i>
<i>Senecio</i>	<i>platypus</i>	<i>Stevia</i>	<i>tomentosa</i>
<i>Senecio</i>	<i>powellii</i>	<i>Stevia</i>	<i>viscida</i>
<i>Senecio</i>	<i>pseudopicridis</i>	<i>Steviopsis</i>	<i>nesomii</i>
<i>Senecio</i>	<i>radulifolius</i>	<i>Steviopsis</i>	<i>thyrsiflora</i> var. <i>thyrsiflora</i>
<i>Senecio</i>	<i>richardsonii</i>	<i>Strotheria</i>	<i>gypsophila</i> *
<i>Senecio</i>	<i>ridellii</i>	<i>Symphyotrichum</i>	<i>carnerosanum</i>
<i>Senecio</i>	<i>salignus</i>	<i>Symphyotrichum</i>	<i>ericoides</i>
<i>Senecio</i>	<i>sundbergii</i>	<i>Symphyotrichum</i>	<i>expansum</i>
<i>Senecio</i>	<i>tampicanus</i>	<i>Symphyotrichum</i>	<i>falcatum</i>
<i>Senecio</i>	<i>toluccanus</i>	<i>Symphyotrichum</i>	<i>gypsophilum</i>
<i>Senecio</i>	<i>viejoanus</i> *	<i>Symphyotrichum</i>	<i>praealtum</i>
<i>Senecio</i>	<i>vulgaris</i>	<i>Symphyotrichum</i>	<i>subulatum</i>
<i>Senecio</i>	<i>vulneraria</i>	<i>Symphyotrichum</i>	<i>trilineatum</i>
<i>Senecio</i>	<i>zimapanicus</i>	<i>Tagetes</i>	<i>lucida</i> (Figura 110)
		<i>Tagetes</i>	<i>mulleri</i>

<i>Tamaulipa</i>	<i>azurea</i>	<i>Verbesina</i>	<i>langfordae</i>
<i>Tanacetum</i>	<i>parthenium</i>	<i>Verbesina</i>	<i>longipes</i>
<i>Taraxacum</i>	<i>officinale</i>	<i>Verbesina</i>	<i>microptera</i>
<i>Tetrachyron</i>	<i>grayi</i>	<i>Verbesina</i>	<i>mollis</i>
<i>Tetrachyron</i>	<i>tomentosum</i>	<i>Verbesina</i>	<i>nana</i>
<i>Tetragonotheca</i>	<i>texana</i>	<i>Verbesina</i>	<i>olsenii</i>
<i>Tetraneuris</i>	<i>linearifolia</i>	<i>Verbesina</i>	<i>persicifolia</i>
<i>Tetraneuris</i>	<i>scaposa</i> var. <i>scaposa</i>	<i>Verbesina</i>	<i>rumicifolia</i>
<i>Thelesperma</i>	<i>filifolium</i> var. <i>intermedium</i>	<i>Verbesina</i>	<i>tamaunuevana</i>
<i>Thelesperma</i>	<i>filifolium</i> var. <i>megacarpum</i>	<i>Verbesina</i>	<i>virginica</i>
<i>Thelesperma</i>	<i>graminiformis</i>	<i>Verbesina</i>	<i>zaragosana</i>
<i>Thelesperma</i>	<i>longipes</i>	<i>Vernonia</i>	<i>greggii</i> var. <i>ervendbergii</i>
<i>Thelesperma</i>	<i>megapotamicum</i> var. <i>ambiguum</i>	<i>Vernonia</i>	<i>greggii</i> var. <i>greggii</i>
<i>Thelesperma</i>	<i>megapotamicum</i> var. <i>megapotamicum</i>	<i>Vernonia</i>	<i>obtusa</i> var. <i>obtusa</i>
<i>Thelesperma</i>	<i>muelleri</i> *	<i>Vigethia</i>	<i>mexicana</i>
<i>Thelesperma</i>	<i>scabridulum</i> +	<i>Viguiera</i>	<i>adenophylla</i>
<i>Thelesperma</i>	<i>simplicifolium</i> var. <i>macrocarpum</i>	<i>Viguiera</i>	<i>cordata</i>
<i>Thelesperma</i>	<i>simplicifolium</i> var. <i>simplicifolium</i>	<i>Viguiera</i>	<i>cordifolia</i> var. <i>cordifolia</i>
<i>Thelesperma</i>	<i>simplicifolium</i> var. <i>simplicifolium</i>	<i>Viguiera</i>	<i>cordifolia</i> var. <i>latisquama</i>
<i>Thelesperma</i>	<i>subaequale</i> +	<i>Viguiera</i>	<i>dentata</i>
<i>Tithonia</i>	<i>tubiformis</i>	<i>Viguiera</i>	<i>dentata</i> var. <i>dentata</i>
<i>Townsendia</i>	<i>mexicana</i>	<i>Viguiera</i>	<i>greggii</i>
<i>Trichocoronis</i>	<i>rivularis</i>	<i>Viguiera</i>	<i>linearis</i>
<i>Tridax</i>	<i>coronopifolia</i>	<i>Viguiera</i>	<i>multiflora</i> var. <i>multiflora</i>
<i>Tridax</i>	<i>hintoniorum</i> *	<i>Viguiera</i>	<i>potosina</i>
<i>Tridax</i>	<i>procumbens</i>	<i>Viguiera</i>	<i>stenoloba</i>
<i>Trigonospermum</i>	<i>hintoniorum</i>	<i>Wedelia</i>	<i>ayerscottiana</i>
<i>Trixis</i>	<i>angustifolia</i>	<i>Wedelia</i>	<i>hispida</i>
<i>Trixis</i>	<i>californica</i> var. <i>californica</i>	<i>Xanthium</i>	<i>strumarium</i>
<i>Trixis</i>	<i>inula</i>	<i>Xylothamia</i>	<i>palmeri</i>
<i>Varilla</i>	<i>texana</i>	<i>Xylothamia</i>	<i>riskindii</i> +
<i>Verbesina</i>	<i>aramberrana</i> *	<i>Xylothamia</i>	<i>triantha</i>
<i>Verbesina</i>	<i>chihuahuensis</i>	<i>Youngia</i>	<i>japonica</i>
<i>Verbesina</i>	<i>coahuilensis</i> +	<i>Zaluzania</i>	<i>megacephala</i>
<i>Verbesina</i>	<i>daviesiae</i> +	<i>Zaluzania</i>	<i>parthenioides</i>
<i>Verbesina</i>	<i>encelioides</i>	<i>Zaluzania</i>	<i>triloba</i>
<i>Verbesina</i>	<i>encelioides</i> var. <i>encelioides</i>	<i>Zinnia</i>	<i>acerosa</i> var. <i>acerosa</i>
<i>Verbesina</i>	<i>encelioides</i> var. <i>exauriculata</i>	<i>Zinnia</i>	<i>anomala</i>
<i>Verbesina</i>	<i>hintoniorum</i> *	<i>Zinnia</i>	<i>grandiflora</i>
<i>Verbesina</i>	<i>hypoglauca</i>	<i>Zinnia</i>	<i>juniperifolia</i>
<i>Verbesina</i>	<i>hypomalaca</i> var. <i>saltillensis</i>	<i>Zinnia</i>	<i>peruviana</i>

---

### Campanulaceae (Orden Asterales)

Familia con 84 géneros y 2,380 especies con una distribución mundial. En Nuevo León ocurren tres géneros, 13 especies y 2 categorías infraespecíficas; se distribuyen en todo el estado (Apéndice B: Figura 62).

Género	Especie		
<i>Campanula</i>	<i>rotundifolia</i>	<i>Lobelia</i>	<i>gypsophila</i> *
<i>Lobelia</i>	<i>berlandieri</i> var. <i>berlandieri</i>	<i>Lobelia</i>	<i>margarita</i> *
<i>Lobelia</i>	<i>calcareae</i>	<i>Lobelia</i>	<i>pringlei</i>
<i>Lobelia</i>	<i>cardinalis</i>	<i>Lobelia</i>	<i>sublibera</i>
<i>Lobelia</i>	<i>cardinalis</i> spp. <i>graminea</i>	<i>Lobelia</i>	<i>trivialis</i>
<i>Lobelia</i>	<i>divaricata</i>	<i>Triodanis</i>	<i>biflora</i>
<i>Lobelia</i>	<i>gruina</i>	<i>Triodanis</i>	<i>coloradoensis</i>

### Caprifoliaceae (Orden Dipsacales)

Familia con cinco géneros y 220 especies con una distribución principalmente en zonas templadas del hemisferio norte. En Nuevo León ocurren dos géneros y cuatro especies, las cuales se distribuyen en la Sierra Madre Oriental (Apéndice B: Figura 62).

Género	Especie
<i>Lonicera</i>	<i>albiflora</i>
<i>Lonicera</i>	<i>pilosa</i>
<i>Symphoricarpos</i>	<i>microphyllus</i>
<i>Symphoricarpos</i>	<i>orbiculatus</i>

### Linnaeaceae (Orden Dipsacales)

Familia con cuatro a cinco géneros y 36 especies con una distribución principalmente en zonas templadas. En Nuevo León ocurre un género y una especie, se distribuyen en la Sierra Madre Oriental (Apéndice B: Figura 63).

Género	Especie
<i>Abelia</i>	<i>coriacea</i>

### Adoxaceae (Orden Dipsacales)

Familia con cinco géneros y 200 especies con una distribución templada en el hemisferio norte y tropical de montaña, pero no en África. En Nuevo León ocurren dos géneros, tres especies y cuatro categorías infraespecíficas, se distribuyen en la Sierra Madre Oriental (Apéndice B: Figura 63).

Género	Especie
<i>Sambucus</i>	<i>nigra</i> spp. <i>canadensis</i>
<i>Sambucus</i>	<i>nigra</i> spp. <i>cerulea</i>
<i>Viburnum</i>	<i>acutifolium</i> spp. <i>microphyllum</i>
<i>Viburnum</i>	<i>rafinesquianum</i> var. <i>affine</i>

## Valerianaceae (Orden Dipsacales)

Familia con 17 géneros y 315 especies con una distribución templada en el hemisferio norte, la zona mediterránea y los andes en América del Sur. En Nuevo León ocurre un género y cinco especies; se distribuyen en la Sierra Madre Oriental (Apéndice B: Figura 63).

<b>Género</b>	<b>Especie</b>	
	<i>Valeriana albonervata</i>	<i>Valeriana densiflora</i>
	<i>Valeriana barbareaifolia</i>	<i>Valeriana scandens</i>
		<i>Valeriana subincisa</i>

## 6.2 Análisis temporal del conocimiento florístico de Nuevo León

Los herbarios de mayor importancia con bases de datos disponibles son TEX, LL y el Herbario de George B. Hinton (Tabla VII), los grupos con mejor representación en las colectas revisadas son magnoliopsida con más de 20,000 registros, liliopsida con poco más de 2,000, las pteridofitas con 852 y por último las gimnospermas con 619 registros (Tabla VII).

Las colectas analizadas se presentaron en un rango entre los años de 1888 hasta el año 2003, sin embargo, es a partir de la década de 1930 cuando se observó un incremento notable y constante en la acumulación de ejemplares colectados para todos los grupos, y se observó una situación similar en lo que respecta a las especies acumuladas (Figuras 9, 10, 11 y 12), aunque en este rubro se observan ligeras diferencias en las tendencias particulares de cada grupo, también es coincidente para todos los grupos de plantas que hasta la fecha no se observa una tendencia a la estabilidad en el número de especies registradas como nuevas para Nuevo León.

Tabla VII

Registro de ejemplares revisados por grupo y herbario.

HERBARIO	NÚMERO DE REGISTROS			
	Pteridofitas	Gimnospermas	Liliopsida	Magnoliopsida
TEX Y LL	509	250	1,421	13,952
UNL	-----	193	-----	-----
GEORGE B. HINTON	282	96	609	6,363
INEGI	51	70	138	70
NY	10	10	----	1,128
<b>TOTAL</b>	<b>852</b>	<b>619</b>	<b>2,168</b>	<b>21,443</b>

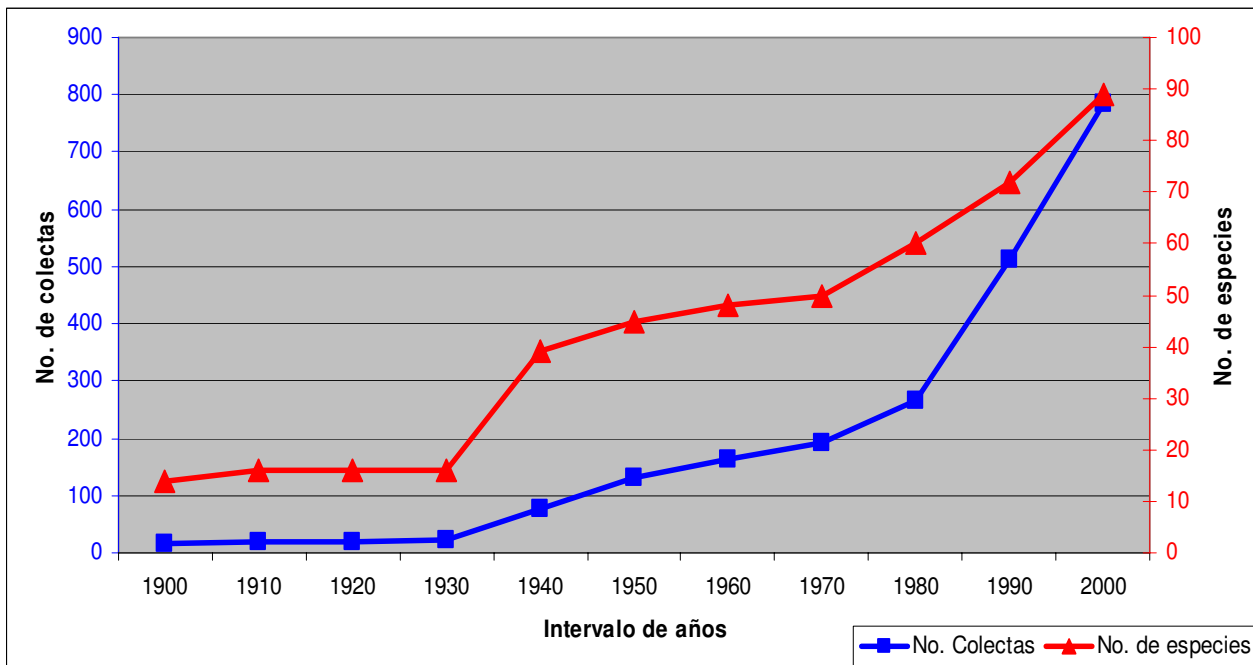


Figura 9.- Acumulación temporal del número de colectas y especies para el grupo de las pteridofitas.

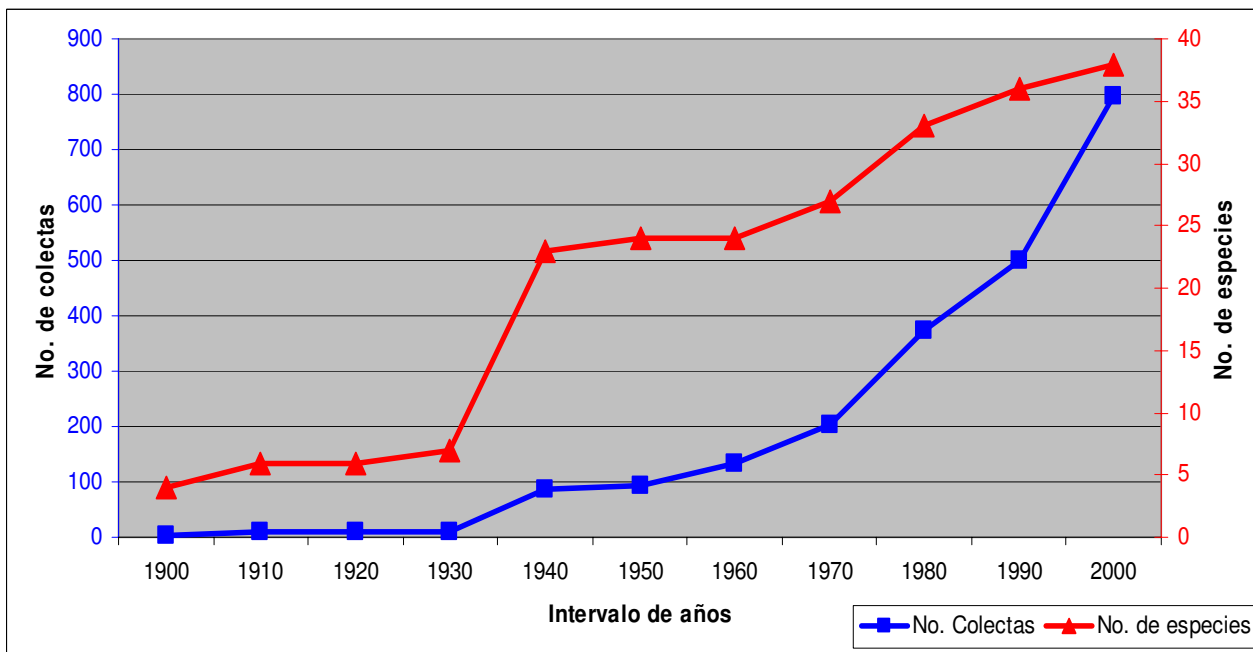


Figura 10.- Acumulación temporal del número de colectas y especies para el grupo de las gimnospermas.



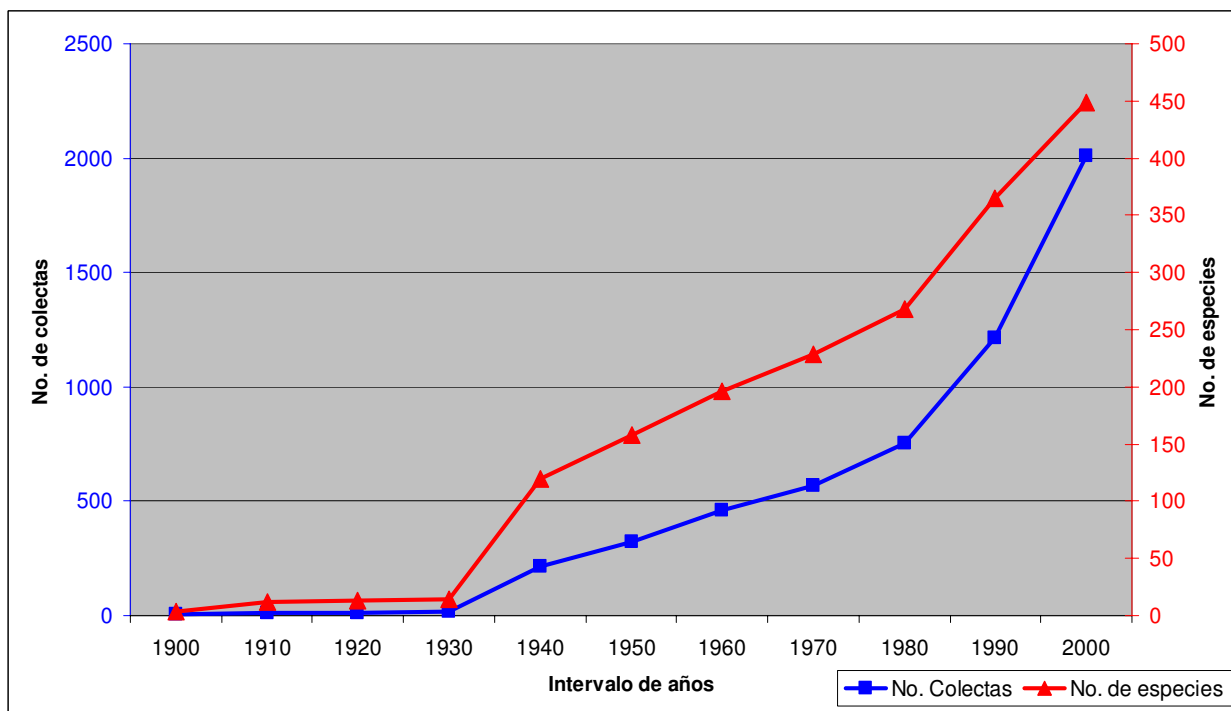


Figura 11.- Acumulación temporal del número de colectas y especies para el grupo de las liliopsida.

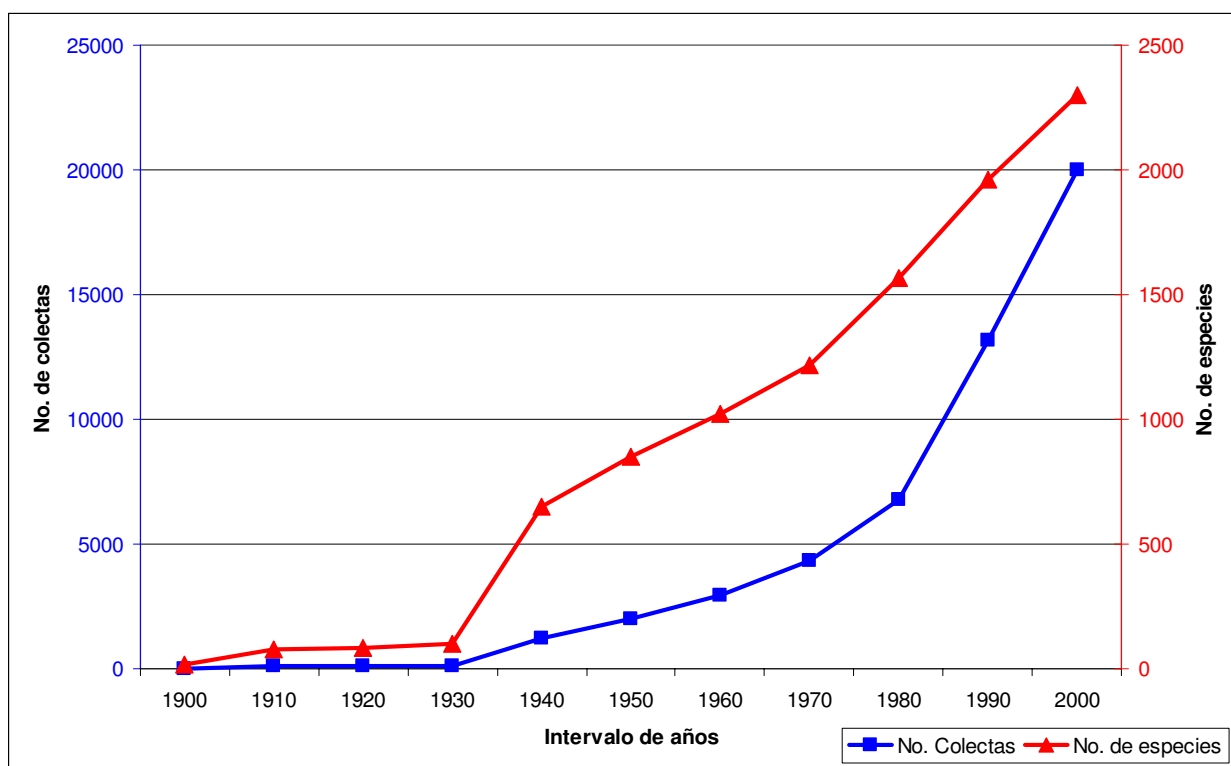


Figura 12.- Acumulación temporal del número de colectas y especies para el grupo de las magnoliopsida.

### **6.3 Análisis espacial de la distribución de la flora de Nuevo León**

Son cinco los municipios que albergan el mayor número de colectas florísticas, los cuales están ubicados en el sur y centro de Nuevo León, en primer lugar se encuentra Galeana (8,502 ejemplares) y le siguen Aramberri (2,681 ejemplares), General Zaragoza (2,121 ejemplares), Monterrey (1,436 ejemplares), Iturbide (1,194 ejemplares) y Santiago (1,151 ejemplares), mientras que un total de 10 municipios (19%) localizados en la parte noreste y centro del estado no cuenta con ejemplares florísticos colectados (Los Aldamas, El Carmen, Doctor Coss, General Escobedo, General Treviño, Marín, Melchor Ocampo, Parás y San Nicolás de los Garza), así mismo existen 24 municipios (47%) con menos de 100 ejemplares de herbario colectados en cada uno de ellos (Tabla VIII). Es el grupo de las gimnospermas el que menos representación tuvo en los municipios de Nuevo León, al presentarse colectas para 13 municipios, le siguen las pteridofitas con colectas en 25 municipios, el grupo liliopsida contabilizó colectas en 33 municipios y por último el grupo magnoliopsida tiene colectas en 42 municipios del estado.

Tabla VIII

Representación de ejemplares florísticos colectados por municipio en el estado de Nuevo León.

Municipio	Pteridofitas	Gimnospermas	Liliopsida	Magnoliopsida	Total
Galeana	262	199	641	7400	8502
Aramberri	105	36	287	2253	2681
General Zaragoza	98	21	257	1745	2121
Monterrey	50	7	168	1211	1436
Iturbide	50	7	53	1084	1194
Santiago	72	8	99	972	1151
Doctor Arroyo	12	16	58	679	765
Montemorelos	5	3	71	554	633
Santa Catarina	15	7	42	467	531
Linares	18	1	22	429	470
Rayones	26	8	41	412	487
Sabinas Hidalgo	13	0	29	384	426
Bustamante	11	0	8	249	268
San Pedro Garza García	17	0	17	188	222
Lampazos de Naranjo	1	2	13	134	150
Villaldama	0	0	3	110	113
García	6	0	9	99	114
Allende	0	0	11	78	89
Los Ramones	2	0	4	78	84
Salinas Victoria	2	0	7	78	87
China	1	0	6	48	55
Mier y Noriega	0	0	4	47	51
Guadalupe	1	0	4	43	48
Higuera	0	0	0	43	43
Cerralvo	1	2	4	36	43
Hidalgo	2	0	5	33	40
General Bravo	0	0	4	30	34
Anáhuac	0	0	1	27	28
Vallecillo	0	0	5	23	28
Cadereyta Jiménez	1	0	2	18	21
General Terán	0	0	1	15	16
Ciénega de Flores	1	0	1	12	14
Hualahuises	0	0	0	11	11
Mina	0	0	2	9	11
Los Herreras	0	0	0	8	8
General Zuazua	1	0	0	7	8
Aguaqueguas	0	0	0	5	5
Doctor González	0	0	0	5	5
Benito Juárez	0	0	0	2	2
Apodaca	0	0	0	1	1
Pesquería	0	0	1	1	2
Abasolo	0	0	0	0	0
Los Aldamas	0	0	0	0	0
El Carmen	0	0	0	0	0
Doctor Coss	0	0	0	0	0
General Escobedo	0	0	0	0	0
General Treviño	0	0	0	0	0
Marín	0	0	0	0	0
Melchor Ocampo	0	0	0	0	0
Parás	0	0	0	0	0
San Nicolás de los Garza	0	0	0	0	0

### 1.4.1 Especies protegidas en la NOM-059-SEMARNAT-2001 y endemismo

Se contabilizan un total de 63 especies incluidas en la NOM-059-SEMARNAT-2001, de las cuales 29 se encuentran en la categoría de “protección especial” (Pr), 25 bajo la categoría de “amenazada” (A) y 9 bajo la categoría de “en peligro” (P); estas especies se encuentran señaladas con su respectivo símbolo de categoría en los listados específicos de cada familia. Del total de especies, 40 pertenecen a la familia Cactaceae y siete a la familia Pinaceae, el resto de las especies (16) se distribuyen en 13 familias, no se presentan especies protegidas del grupo de las pteridofitas (Tabla IX).

Tabla IX

Distribución de las especies incluidas en la NOM-059-SEMARNAT-2001 según el grupo taxonómico y su categoría de protección.

<b>Familia</b>	<b>Protección especial</b>	<b>Amenazada</b>	<b>En peligro</b>	<b>Total</b>
Sapindaceae	1	0	0	1
Agaveceae	0	1	1	2
Betulaceae	1	1	0	2
Cactaceae	18	18	4	40
Bixaceae	1	0	1	2
Cupressaceae	1	0	0	1
Magnoliaceae	0	1	0	1
Nymphaeaceae	0	1	0	1
Arecaceae	1	0	0	1
Pinaceae	5	1	1	7
Taxaceae	1	0	0	1
Zamiaceae	0	1	0	1
Pontederiaceae	0	0	1	1
Juglandaceae	0	1	0	1
Frankeniaceae	0	0	1	1
<b>Total</b>	29	25	9	63

Por otra parte, se presentan un total de cinco géneros (*Aztekium*, *Geohintonia*, *Digitostigma*, *Strotheria* y *Jaimehintonia*) y 110 especies (3.75% de la flora) endémicas a los límites políticos de Nuevo León, de las cuales solo dos géneros y ocho especies están incluidas

en la NOM-059-SEMARNAT-2001, y al extender los límites geográficos hacia el estado de Coahuila y de manera muy limitada el sur de Texas, se incrementa a 160 el número de elementos endémicos (5.5% de la flora) a la región geográfica en un total de 41 familias, de estas, las que presentan mayor número de endemismos son Asteraceae, Lamiaceae, Cactaceae, Boraginaceae y Crassulaceae (Figura 13).

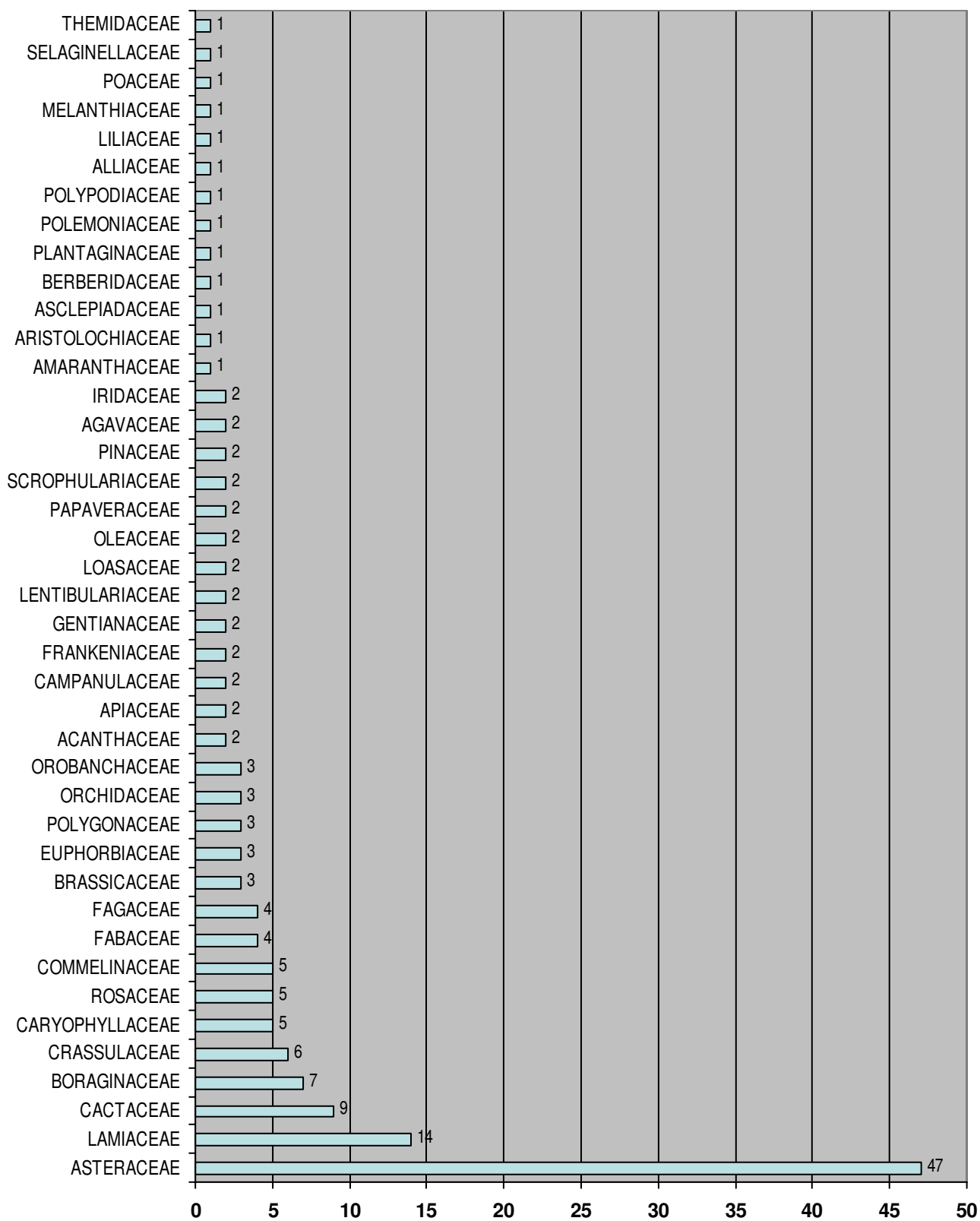


Figura 13.- Número de especies endémicas a la flora de Nuevo León por familia.

### 6.5 Colecta de registros florísticos

Se integró un acervo de registros digitales con más de 2,000 fotografías de cubren un 10 % de la flora estatal, se incluyen 110 especies en el Apéndice C; el archivo de registros fotograficos esta a disposición del publico en general e investigadores a través de internet en la dirección [www.flickr.com/photos/aztekium](http://www.flickr.com/photos/aztekium), en donde se tiene un total 509 fotografías de distintos grupos, las cuales representan 220 especies de la flora estatal (Tabla X).

Tabla X

Representación de imágenes de flora disponibles a través de internet.

	Pteridofitas	Gimnospermas	liliopsida	Magnoliopsida
No. de fotos	42	37	50	380
Especies representadas	22	16	32	150

## 7. DISCUSIONES

### 7.1 Consideraciones generales de la flora de Nuevo León.

El primer reporte para la flora de Nuevo León contabilizaba 378 especies de plantas cultivadas y nativas de la ciudad de Monterrey y sus inmediaciones (González, 1888), mientras que en el segundo listado florístico para el estado en donde se realizó un análisis de la vegetación del estado, se registraron un total de 148 familias, 657 géneros, 1158 especies y 326 categorías infraespecíficas (Rojas Mendoza, 1965), en contraste, el presente estudio incrementa el número de especies de flora para Nuevo León en un 660 % y 155% respectivamente. Se estimó que el segundo listado representaba el 60% de la flora del estado, más sin embargo, no llegó a representar el 50% del total de especies que se encontraron en el presente estudio, de esta manera se comprueba la primera hipótesis, en donde se plantea un incremento en número de especies de flora reportadas para el estado. Es imprescindible mencionar que Villarreal y Estrada (2008) publican un listado florístico para el estado en el que se reportan para Nuevo León un total de 158 familias, 1,031 géneros, 3,175 especies y 109 taxa infraespecíficos, lo cual supera a lo presentado en este estudio, esto es atribuible al hecho de que los autores antes mencionados son curadores de los herbarios ANSM y CFNL, y con acceso directo a colectas no registradas en la CONABIO a las cuales no se tuvo acceso, aún y a pesar de presentar un listado florístico con un mayor número de taxa, es posible detectar omisiones en las especies de flora, tendido como ejemplos a *Pinus pinceana* (Pinaceae), *Magnolia dealbata* (Magnoliaceae), *Nymphaea elegans*, *Nymphaea mexicana* y *Nuphar luteum* (Nymphaeaceae), y *Eurystemon mexicanum* en Pontederiaceae, tan solo al utilizar estos



nuevas taxa se elevaría levemente los números florísticos del estado en 159 familias, 1,034 géneros, 3,181 especies y 109 taxa, confirmando el hecho de que la flora del estado aún está lejos de ser completada. Si se hacen estimaciones utilizando como base el número de géneros y especies de la familia Asteraceae obtenidos en el presente estudio, tal y como lo marca Rzedowski (1998) en donde se usa el cociente (3.5) resultado de la división del número de especies entre el total de géneros (524 sp/147géneros) para la familia Asteraceae y se multiplica por el total de géneros (910) presentes en toda la flora de Nuevo León nos daría un total de 3,185 especies posibles para una flora relativamente completa y coincide con lo presentado por Villarreal y Estrada (2008), más aún, si se utilizan los datos presentados en ese estudio, obtendríamos estimaciones de hasta 3,350 especies de plantas vasculares para Nuevo León, lo cual supera por mucho las estimaciones previas de entre 2,380 y 2,600 especies (Alanis Flores, 1996; Villaseñor, 2003; Alanis Flores *et al*, 2004). A nivel nacional la flora de Nuevo León representaría entre el 13.2 y el 14.6 % si se estima que la totalidad de la flora de México alcanza entre las 20,000 y 22,000 especies (Rzedowski, 1998; Dirzo y Gomez, 1996; Villaseñor, 2003); por otro lado, los géneros presentes en el estado representan un 32% del total reportado para México (Villaseñor, 2004).

## **7.2 La flora de Nuevo León en la perspectiva regional**

Por otro lado, se pone de manifiesto la ausencia de información florística disponible para Nuevo León (Sosa y Dávila, 1994), y si bien, los estudios florísticos estatales han generado más de 30 tesis de licenciatura y posgrado, pocos de estos estudios llegan a ser publicados de manera formal en revistas científicas, teniendo que solamente la publicación de nuevas especies hacen figurar a Nuevo León en la escena florística de manera regular. Solo los

vecinos estados de Coahuila en México y Texas en Estados Unidos de América cuentan con un listado florístico formal (Villarreal Quintanilla, 2001; Correl y Johnston, 1970), el resto de los estados circundantes, como San Luis Potosí, Zacatecas y Tamaulipas no cuentan con ellos, aún así, para Tamaulipas existen algunos trabajos recientes enfocados a zonas geográficas específicas como la Sierra de San Carlos (Briones, 1991) y la región de Gómez Farías (Valiente, González y Piñero, 1995) y se estiman alrededor de 6,000 especies para todo ese estado (Martínez y Novelo, 1993), sin que se presenten bases para dicha estimación; si bien es obvia la similitud entre las floras de los estados del noreste de México, es con la flora del estado de Coahuila que se vuelve tangible dicha afinidad debido a que se comparten rasgos abióticos, teniendo que en ese estado el número de especies es ligeramente mayor (3,039 spp.), al igual que el número de géneros (923 géneros), mientras que el estado de Texas en Estados Unidos de América supera a Nuevo León con cerca de 5,000 especies y más de 1,100 géneros (Turner *et al*, 2003).

### **7.3 Representación de la flora en colecciones científicas, temporalidad y distribución**

La falta de información digitalizada de herbarios regionales se hace patente en el presente estudio, mientras que para algunas investigaciones en Estados Unidos de América en donde se identifican especies de flora raras o en peligro de extinción se utilizan más de 100 bases de datos (McLaughlin, 1995) mientras que en el presente trabajo se utilizan menos de 10, así, cabe hacer mención que herbarios importantes a nivel regional o nacional como el de la Universidad Autónoma Agraria Antonio Narro” (ANSM), el de la Facultad de Ciencias Biológicas (UNL) y la Facultad de Ciencias Forestales (CFNL) de la Universidad Autónoma

de Nuevo León o el herbario de la Universidad Nacional Autónoma de México (MEXU) cuentan con registros de la flora estatal pero no existen bases de datos disponibles para su consulta; por otro lado herbarios de importancia internacional como el del jardín botánico de Kew (K), el herbario del jardín botánico de Missouri (MO) o el herbario del Instituto Smithsonian (US) cuentan con bases de datos disponibles pero con pocos o ningún ejemplar colectado en Nuevo León, así el presente trabajo pone de manifiesto que son los herbarios locales o regionales son quienes tienen mejor representación de la flora estatal.

Como se plantea en la segunda hipótesis, a diferencia de los registros florísticos a nivel nacional los cuales aparecen a partir del año 1753 (Dirzo y Gómez, 1996; Villaseñor, 2003), justo antes del periodo de independencia, en el noreste de México, es solo antes de la revolución mexicana que se comienzan a acumular los registros florísticos; de igual manera, el estado ya ha sido señalado como una zona carente de información florística (Sosa y Dávila, 1994), sin embargo, aun dentro de los límites políticos del mismo representan grandes vacíos de información, en especial en la zona norte y noreste, lo cual concuerda con lo planteado en la tercera hipótesis.

#### **7.4 Endemismo y conservación de la flora estatal**

El nivel de endemismo que se presenta en el estado de Coahuila, en donde 190 especies limitan su distribución a ese estado y representa el 6.1% de la flora coahuilense (Villarreal y Encina, 2005) es mayor a lo que ocurre en Nuevo León, en donde se presentan 110 especies endémicas a los límites estatales, lo que representan apenas el 3.75 %, sin embargo, Coahuila es incluso superada por el estado de Texas en Estados Unidos de América, en donde se presentan más de 300 especies endémicas estatales (Poole *et al*, 2007); la falta de protección de las especies de flora por parte de las leyes estatales o federales ha sido ya señalada como

una omisión en la flora del estado (Alanís *et al*, 2004), en el presente estudio se pone de manifiesto la poca cobertura que ofrece la NOM-059-SEMARNAT-2001 a las más de 110 especies endémicas estatales, esto comprueba lo planteado en la cuarta hipótesis, y sentaría un precedente para la creación de una norma estatal que proteja las especies de flora omitidas por la legislación federal o en su caso una modificación a la norma federal existente. La falta de reportes o publicaciones formales y específicas para algunas especies incluidas en la NOM-059-SEMARNAT-2001 se supone como una omisión importante, tal es el caso de *Magnolia dealbata*, la cual está bajo la categoría de “En Peligro” (P) y se le considera como un elemento típico de los bosques de niebla y sus poblaciones son pequeñas y restringidas en cinco estados de la república mexicana (Gutierrez y Vóvides, 1994; Vázquez, 1994; Corral y Sánchez, 2006; Sánchez y Pienda, 2006), la especie fue reportada para Nuevo León como parte de un estudio sobre relictos de bosque mesófilo de montaña en el el noreste de México (Valdez, Foroughbakhch y Alanis, 2003), sin embargo, no se realizó un estudio con mayor detenimiento sobre esta especie; las poblaciones encontradas en Nuevo León resultaron ser de suma importancia para su conservación debido el alto número de individuos que la integran (hasta 30 individuos en 100 m<sup>2</sup>), se realizaron además estimaciones del área de distribución (17.66 hectáreas), situación del hábitat, estado de conservación y fenología de las poblaciones (Velazco *et al*, 2008b). No solo a nivel específico se destaca la importancia de la conservación, de manera alterna, destacan algunos tipos de vegetación en el noreste de México, como lo es la flora alpina y subalpina, en donde en Nuevo León sobresalen diversas áreas de la Sierra Madre Oriental como el Cerro del Potosí y San Antonio Peña Nevada por su nivel de especies de flora endémicas (McDonald, 1998), en donde al menos la primera de estas áreas está decretada como un área natural protegida estatal (Periódico Oficial del Estado, 2000). En este mismo rubro, existen hoy en día 29 áreas naturales protegidas de carácter

estatal, más tres de carácter federal, de las cuales las primeras 23 fueron creadas con la finalidad de conservar 16 tipos de vegetación y ocho sistemas ecológicos en 22 municipios del estado, entre estas áreas destacan la vegetación de pantano en el Baño de San Ignacio en el municipio de Linares y la vegetación desértica en Sandía El Grande y Sierra Corral de los Bandidos en los municipios de Aramberri y García respectivamente, estimándose que en estas dos áreas se presentan por lo menos el 40 % de las especies de cactáceas del estado (Periódico Oficial del Estado, 2000), de manera adicional se protegen los ecosistemas de pradera en el municipio de Galeana (Periódico Oficial del Estado, 2002) el Cerro del Obispado (Periódico Oficial del Estado, 2005), el río Santa Catarina en la zona metropolitana de Monterrey (Periódico Oficial del Estado, 2008) y el río La Silla en los municipios de Monterrey y Guadalupe (Periódico Oficial del Estado, 2009), dichas áreas sirven como herramienta legal para la protección de diversas especies de flora. Por último se pone de manifiesto la necesidad de conocer la flora de una determinada región y asociar esta flora a usos prácticos y útiles para las personas y comunidades (Vázquez García, *et al*, 2004; Estrada *et al*, 2007)

### **7.5 Consideraciones particulares para pteridofitas y gimnospermas**

Al observar grupos particulares de flora, como por ejemplo los helechos, se reportan 29 géneros y 99 especies para Nuevo León, así como tres especies endémicas para el estado (*Selaginella gypsophila*, *Cheilanthes chipinquensis* y *Notholaena leonina*) y ocho especies más endémicas al territorio mexicano (Riba, 1998), sin embargo, de estas tres especies restringidas, las últimas dos no se encontraron en las bases de datos revisadas lo que aumentaría a 112 las especies endémicas estatales; por otra parte, tenemos que en la obra de las pteridofitas de México, al revisar 42 herbarios nacionales y de Estados Unidos de América

se reportan para Nuevo León 121 especies y 10 variedades en 34 géneros (Mickel y Smith, 2004), mientras que el presente estudio reporta 29 géneros, 96 especies y 5 categorías infraespecíficas, esta diferencia de 25 especies, es mínima al considerar la cantidad de tiempo y recursos invertidos, esta diferencia de especies, al provenir de una fuente confiable incrementaría el número de especies en Nuevo León a 2,928 especies; vale la pena mencionar que Nuevo León no es especialmente rico en este grupo de flora, teniendo como ejemplo que para el estado de Querétaro se reportan 50 géneros y 191 especies (Aguerrín *et al*, 2001). Por otro lado, en el grupo de las gimnospermas, podemos observar una estabilidad en las especies que han sido reportadas para el estado, sin embargo, aún se presentan omisiones, como es el caso de *Pinus pinceana*, cuyas poblaciones más cercanas se encuentran en la Sierra San José de Nuncios en el estado de Coahuila muy cerca de los límites con Nuevo León, y al encontrarse una población en el cañón El Montoso en el municipio de Santa Catarina a solo unos cuantos kilómetros de la zona metropolitana de Monterrey, esta no había sido reportada formalmente (Favela, Velazco y Alanis, en prensa).

### **7.6 Consideraciones particulares para el grupo liliopsida**

En el grupo liliopsida (monocotiledóneas) tenemos que en la obra “Las monocotiledóneas Mexicanas” (Espejo y Lopez, 1993, 1994, 1995, 1997, 1998, 2000) queda de manifiesto la poca cobertura para Nuevo León, ya que para la familia Bromeliaceae solo se mencionan para el estado de Nuevo León cuatro especies del género *Bromelia* y ninguna para el género *Hechtia*, en la familia Liliaceae se reportan para el estado tres especies del género *Echeandia*, y en el presente estudio se incluyen siete especies; así mismo estas obras son coincidentes con el presente estudio el género *Calochortus* de la familia Liliaceae, *Ariasema* y *Xanthosoma* de

la familia Araceae, *Asphodelus* en la familia Asphodelaceae, *Maianthemum* y *Polygonatum* de la familia Ruscaceae, *Malaxis* de la familia Orchidaceae y en gran medida las especies y géneros de las familias Arecaeae y Commelinaceae, y para el caso de esta última familia se reportan 10 especies para el estado (Hunt, 1998), mientras que en el presente trabajo se reportan más del doble de especies. Al analizar de manera específica el género *Bouteloua* de la familia Poaceae en donde al revisar 13 herbarios nacionales y de Estados Unidos y alrededor de 2,500 tan solo para este género (Herrera, Peterson y de la Cerda, 2004), el presente trabajo es coincidente con las especies presentadas en esta revisión del género; para la familia Poaceae, se reporta que Nuevo León ocupa el doceavo lugar en riqueza a nivel nacional, por debajo de San Luis Potosí, Coahuila y Tamaulipas, así mismo, los 307 de taxa reportados para Nuevo León (Dávila *et al*, 2006) o 282 especies (Valdés y Cabral, 1998) son superiores a lo presentado en este trabajo (235 sp y 12 categorías infraespecíficas), sin embargo, esto puede atribuirse al uso de sistemas de clasificación distintos y al no especificarse si el término “taxa” utilizado por Dávila (2006) se refiera a géneros, especies o categorías infraespecíficas, es posible que la referencia a los 307 taxa incluya estas tres categorías arriba mencionadas, la flora agrostológica del estado representaría cerca del 20% del total nacional de acuerdo a lo encontrado en la presente investigación.

### **7.7 Consideraciones particulares del grupo magnoliopsida**

En lo particular para este grupo de flora, ha recibido especial atención la familia Cactaceae y ha sido señalada como un importante recursos natural (Alanis y Velazco, 2008); sin embargo, debido a los constantes reacomodos taxonómicos de los géneros y las especies se hace difícil una estimación concreta con respecto al número taxa presentes en México y en

particular en cada estado de la República, para Nuevo León se reportan 32 géneros y 118 especies, ocupando el tercer lugar en importancia a nivel nacional después de San Luis Potosí (151 spp.) y Coahuila (126 spp.), y empatado con el estado de Oaxaca, de igual forma a nivel genérico ocupa un lugar prominente después de San Luis Potosí y Oaxaca (Guzmán, Arias y Dávila, 2007), la flora cactológica del estado, de acuerdo a lo presentado, representaría un 20% del total nacional a nivel de especies si consideramos un total de 50 géneros y 550 especies (Goettsch y Hernández, 2006) y más del 50 % de los géneros, a este nivel, ningún otro estado de la república presenta tres géneros endémicos como es el caso de *Aztekium*, *Digitostigma* y *Geohintonia*; ahora bien si tomamos en cuenta el reporte de 33 géneros, 134 especies y 66 taxa infraespecíficos (González Botello, 2004) esto ubicaría a Nuevo León en un segundo lugar nacional a nivel de especies y en el estado con mayor riqueza de géneros.

Desde el punto de vista numérico son las familias Asteraceae y Fabaceae quienes ocupan el primero y segundo lugar respectivamente en cuanto a riqueza de especies a nivel nacional, la primera de ellas con aproximadamente 2,700 especies (Turner y Nesom, 1998) y 1,724 especies para la familia de las leguminosas (Sousa y Delgado, 1998), mientras que a nivel genérico se presenta una situación distinta, ya que después de las asteráceas con 362 géneros, el segundo y tercer lugar son ocupados por las familias Poaceae y Orchidaceae con 166 y 157 géneros respectivamente, mientras que la familia Fabaceae presenta solo 92 géneros (Villaseñor, 2004), aunque tradicionalmente se ha considerado que son las leguminosas quienes ocupan el segundo lugar con entre 130 y 135 géneros en México (Sousa y Delgado, 1998; Rzedowski, 1998), esta diferencia tal vez pueda ser explicada al ver que algunos autores pueden considerar a las subfamilias de las leguminosas como entidades independientes (Villaseñor, 2003, considera la familia Mimosaceae como una entidad con 35 géneros y 463 especies), lo cual reduciría drásticamente el número de géneros y especies asignados a



Fabaceae *sensu lato*. De manera puntual para la familia Asteraceae en el estado de Coahuila se reportan 143 géneros y entre 490 y 491 especies (Villarreal, Valdés y Villaseñor, 1996; Villarreal, 2001), mientras que para Zacatecas se reportan 141 géneros y 456 especies (Balleza y Villaseñor, 2002), en el estado de Nayarit se reportan 122 géneros y 447 especies, en Jalisco se reportan 157 géneros y 750 especies y en Durango se reportan 149 géneros y 602 especies (Ortiz, Villaseñor y Tellez, 1998), de esta manera se observa una cierta uniformidad en cuanto al número de géneros y especies en el noreste del país, así como un incremento en el número de especies presentes hacia el centro y occidente de México. Aún y a pesar de que la familia Fabaceae ha sido estudiada de manera extensa para prácticamente todo el estado (Estrada Castellón, 1987; Estrada Castellón *et al*, 2004; Estrada Castellón, 2005 y Morales Arroyo, 2006), aún no se ha generado una guía completa para las especies de esta familia; con los datos aquí obtenidos se puede estimar que las leguminosas del estado (210 spp) representan un 11 y 12% del total reportado para México, mientras que a nivel de género en Nuevo León alcanza una representación aproximada del 40 % del total nacional. La familia Euphorbiaceae representa a nivel nacional el sexto lugar con un total de 50 géneros y 826 especies (Martínez Gordillo, *et al*, 2002), Nuevo León no figura entre los 10 primeros estados por su riqueza de géneros o especies, ya que las especies de esta familia (88 sp) representan un 10%, mientras que los géneros (17 géneros) representan el 34% del total nacional. La familia Scrophulariaceae *sensu lato*, presenta para México un total de 63 géneros y 446 especies (Méndez y Villaseñor, 2001), sin embargo, en el presente trabajo solo se manejan dos géneros y 13 especies, esto, ya que al utilizar la circunscripción de la familia propuesta por el Grupo de Filogenia de las Angiosperma (Angiosperm Phylogeny Group) en la que muchos géneros son reasignados a otras familias como Orobanchaceae y Plantaginaceae (Olmstead, 2002; Rahmzadeh *et al* 2004; Albach *et al*, 2005; Oxelman *et al*, 2005) se reduce

considerablemente el número de géneros tal y como se proponen en trabajos que siguen una clasificación más tradicional. Cabe destacar que al analizar la flora acuática, se reportan para Nuevo León un total de 11 taxa de angiospermas acuáticas estrictas (Lot, Novelo y Ramírez, 1998), mientras que un trabajo específico para la familia Nymphaeaceae cuyos miembros son también especies acuáticas estrictas, se encuentra que *Nymphaea elegans* y *N. mexicana* no habían sido reportadas previamente para el estado (Velazco *et al*, 2008a).

### **7.8 Consideraciones en los sistemas de clasificación**

El avance de los estudios moleculares y genéticos han permitido una mejor comprensión de las relaciones evolutivas de los diversos grupos florísticos en todos sus niveles de organización, a este efecto, los sistemas de clasificación han evolucionado y han surgido nuevas propuestas basadas en el consenso de diversos grupos de investigadores (Soltis *et al*, 2005); en el caso específico del sistema de clasificación presentado por el Grupo de Filogenia de las Angiospermas (A.P.G. por sus siglas en inglés), se rompe en varios casos con circunscripciones “tradicionales” a nivel de familia al separar o fusionar diversos géneros y familias como es el caso de las del género *Acer*, que tradicionalmente se consideran dentro de su propia familia y en el presente trabajo se incluyen en Sapindaceae (Li *et al*, 2006; Renner *et al*, 2007; Buerki *et al*, 2009); la familia Chenopodiaceae ha sido incluida dentro de Amaranthaceae (Pratt, Clark y Wallace, 2001; Kadereit *et al*, 2003; Pratt, 2003); Scrophulariaceae, la cual ha sido reducida drásticamente en cuanto a los géneros que en ella se incluyen (Olmstead *et al*, 2001); Lemnaceae se ha fusionada con Araceae (Les *et al*, 2002; Rothwell *et al*, 2004). Así mismo, se han clarificado las relaciones entre los géneros anteriormente incluidos en las dos grandes familias de las monocotiledóneas Liliaceae y

Amaryllidaceae, así, muchos de sus géneros se han reasignado a diversas familias, en especial en el orden Asparagales (Chase *et al*, 1995; Chase *et al*, 2000; Chase, Rudall y Conran, 1996; Fay y Chase, 1996; Hayashi y Kawano, 2000; Patterson y Givnish, 2002); este tipo de propuestas o arreglos en la clasificación por lo general encuentran cierto nivel de rechazo para ser aceptadas o utilizadas por la comunidad científica, dándose preferencia a sistemas de clasificación más tradicionales y que han sido propuestos por connotados investigadores en el área de la sistemática (Cronquist, 1981; Thorne, 1992; Takhtajan, 1997).

## 8. CONCLUSIONES Y RECOMENDACIONES

La estructuración de una flora para el estado de Nuevo León integrada por 157 familias, 910 géneros y 2,903 especies, representa una importante contribución al conocimiento de los recursos naturales en México, de manera especial, es fundamental para el noreste del país ya que se ensambla una pieza más del rompecabezas florístico, uniéndose a Coahuila y Texas, así el conocimiento florístico integral de Nuevo León, facilitará la toma de decisiones relativas al manejo y conservación de las autoridades en los tres niveles de gobierno.

Se pone en evidencia la notable riqueza florística existente en la Sierra Madre Oriental, sin embargo, la falta de exploración botánica en la parte norte y noreste del estado, seguramente arrojará nuevos registros de especies, algunas de las cuales seguramente serán compartidas con el estado de Tamaulipas y Texas; la exploración de zonas aledañas a la zona metropolitana de Monterrey será de gran importancia dado el rápido crecimiento de la misma y la pérdida de especies en particular del matorral submontano que rodea las montañas como el Cerro de las Mitras, cerro El Topochico, sierra El Fraile y la sierra del Cerro de la Silla los cuales en conjunto se consideran sitios prioritarios desde el punto de vista florístico, donde incluso se presentan endemismos estatales como *Pinguicula gracilis* (Lentibulariaceae) y *Tradescantia sillamontana* (Commelinaceae). Es necesario continuar con los inventarios florísticos no solamente en municipios carentes de ellos, sino además, dar seguimiento en sitios donde previamente se han realizado colectas y han sufrido modificaciones por eventos antropogénicos o naturales, teniendo como ejemplo el Cerro del Potosí (municipio de Galeana), el cual ha sido afectado severamente por incendios forestales y la vegetación alpina y subalpina se ha visto reducida y modificada severamente afectado especies endémicas y protegidas por la legislación como *Pinus culminicola* (Pinaceae), *Potentilla leonina*

(Rosaceae), *Castilleja bella* (Orobanchaceae) y *Linum lewisii* (Linaceae) tan solo por mencionar algunos ejemplos. Por otro lado, se puede considerar que grupos de flora como las pteridofitas y las gimnospermas presentan un avance cercano al 100% en cuanto al conocimiento en el número de especies presentes en el estado, sin embargo, aun queda por definir de manera puntual y exhaustiva su distribución en cada uno de los municipios, lo cual también es aplicable a cada una de las familias de los grupos liliopsida y magnoliopsida, sin embargo, en estos grupos si podríamos esperar una mayor acumulación de nuevas especies o nuevos registros para Nuevo León.

Además de considerar las 160 especies endémicas al noreste de México, es importante tomar en cuenta aquellas especies, que si bien tienen una distribución amplia en otras partes de la republica o el mundo en Nuevo León pueden presentarse de manera localizada o restringida, estas especies también deben de ser consideradas como vulnerables o raras en una escala regional o estatal, pudiendo ser el caso de especies presentes en hábitats de humedales o riparios, como *Scirpus californicus* (Cyperaceae), *Heteranthera limosa* (Pontederiaceae), *Nuphar advena* (Nymphaeaceae), *Najas guadalupensis* (Hydrocharitaceae), *Potamogeton* spp. (Potamogetonaceae) y *Sagittaria* sp. (Alismataceae) entre otras.

Como parte de los esfuerzos para ilustrar la flora estatal, las figuras que se presentan en esta investigación se encuentran ya disponibles en un banco de imágenes, el cual puede ser consultado por el público en general a través de internet en un servicio comercial en la dirección “[www.flickr.com/photos/aztekium](http://www.flickr.com/photos/aztekium)”, el cual cuenta ya con más de 65,000 visitas en un lapso de tres años. Tenemos por ejemplo que si bien muchos estados, en especial del centro y sur de México cuentan ya con listados florísticos, son pocos los esfuerzos encaminados a ilustrar de manera grafica dichos trabajos, aunque cabe destacar en este rubro el sito de internet de “Las Malezas de México”.

Es fundamental que los herbarios estatales, regionales e incluso algunos herbarios nacionales, integren la información curatorial depositada en los ejemplares herborizados de sus colecciones en bases de datos las cuales sean de fácil acceso y consulta, de otra forma, el cúmulo de información florística, solo será un esfuerzo aislado que no podrá ser integrado al marco nacional e internacional, en este rubro se destaca el esfuerzo realizado por la familia Hinton, quienes sin estar integrados a una institución académica han realizado una enorme contribución al conocimiento florístico de diversas regiones y estados de México, y hoy en día gran parte de los ejemplares que integran sus colectas están digitalizados y pueden ser visualizados por los investigadores en la base de datos “Tropicos” del Jardín Botánico de Missouri ([www.tropicos.org](http://www.tropicos.org)), de estos ejemplares digitalizados disponibles para consulta, muchos son ejemplares tipo, lo cual facilita enormemente aquellos trabajos de índole taxonómica.

Se recomienda dar continuidad a este trabajo a través de la investigación florística específica para municipios, diversos niveles taxonómicos como género o familia, o incluso investigaciones dirigidas a especies endémicas o incluidas en la NOM-059-SEMARNAT-2001, ya que en muchos casos, la única información que se dispone de las especies endémicas estatales es la descripción original de las mismas, en donde solo en algunos casos se presenta información referente a su hábitat, especies de flora asociadas, y en muy contadas ocasiones una evaluación muy breve del estado poblacional.

Es necesario traducir el conocimiento científico florístico en obras literarias o materiales gráficos aptos para el público en general, ya que la falta de cercanía o familiaridad entre las personas y las cerca de 3,000 especies de flora en el estado impiden un involucramiento de la comunidad en la conservación de especies poco conocidas, es precisamente la falta de conocimiento de especies raras o endémicas lo que se traduce en una apatía al requerirse

esfuerzos de preservación que involucren a la comunidad, lo cual puede ser resuelto de una manera sencilla al presentar una imagen que sea ligada a un nombre científico y una breve descripción de los hábitos de cualquier especie de flora.

## LITERATURA CITADA

- Aguerrín M. de la L., R. Fernández Nava, R. Palacios Chávez y D.L. Quiroz García. 2001. Pteridoflora ilustrada del estado de Querétaro, México. Escuela Nacional de Ciencias Biológicas, Instituto Politécnico Nacional. México.
- Aguirre Claverán R. 1983. Contribución al conocimiento de la pteridoflora del estado de Nuevo León, México. Tesis de licenciatura. U.A.N.L. F.C.B. México. 187 p.p.
- Alanís Flores G.J. 1996. Vegetación y flora de Nuevo León, una guía botánico-ecológica. Impresora Monterrey, S.A. de C.V. San Nicolás de los Garza, N. L. p.p.1-20.
- Alanís Flores G.J., C.G. Velazco Macías, R. Foroughbakhch P., V. Valdez Tamez y M.A. Alvarado Vázquez. 2004. Diversidad florística de Nuevo León: especies en categoría de riesgo. Ciencia UANL. VII (002): 209-218.
- Alanís Flores G.J. y C.G. Velazco Macías. 2008. Importancia de las cactáceas como recurso natural en el noreste de México. Ciencia UANL. XI (1): 5-11.
- Albach D. C., H.M. Meudt, y B. Oxelman. 2005. Piecing together the "new" Plantaginaceae. American Journal of Botany. 92: 297-315.
- Anderson E.F., N.P. Taylor y S. Arias. 1994. The threatened cacti of Mexico. Kew Royal Botanic Gardens. Inglaterra.
- Anderson, E.F. 2001. The cactus family. Timber Press. EUA.
- A.P.G. (Angiosperm Phylogeny Group). 2003. An update of the Angiosperm Phylogeny Group classification for the orders and families of flowering plants: APG II. Botanical Journal of the Linnean Society. 141: 399-436.
- Balderas García B.A. 2004. Caracterización de la comunidad de bosque de oyamel de la Sierra de San Antonio Peña Nevada, Zaragoza, Nuevo León, México. Tesis de licenciatura. U.A.N.L. F.C.B. México. 89 p.p.
- Balleza J. de J. y J.L. Villaseñor. 2002. La familia Asteraceae en el estado de Zacatecas (México). Acta Botánica mexicana. 59:5-69.
- Banda Silva R. 1974. Contribución al conocimiento de los encinos del estado de Nuevo León, México. Tesis de licenciatura. U.A.N.L. F.C.B. México. 55 p.p.
- Benson L. 1982. The cacti of the United States and Canada. Stanford University Press. E.U.A.
- Berlandier L. y R. Chovel, 1850. Diario de viage de la comision de límites. Tipografía de Juan R. Navarro. México.



- Berlandier L. 1857. Expedición científica del General Terán a Tejas. Boletín de la Sociedad Mexicana de Geografía y Estadística. 5: 125-129.
- Bravo H. 1978. Las cactáceas de México. Vol. 1. UNAM. México.
- Bravo H. y H. Sánchez-Mejorada. 1991. Las cactáceas de México Vols. 2 y 3. México.
- Briones Villarreal O.L. 1984. Sinecología y florística de Lampazos de Naranjo, Nuevo León, México con énfasis en la gran llanura. Tesis de licenciatura. U.A.N.L. F.C.B. México. 81 p.p.
- Briones Villarreal O.L. 1991. Sobre la flora, vegetación y fitogeografía de la sierra de San Carlos, Tamaulipas. Acta Botánica Mexicana. 16:15-43.
- Britton N.L. y J.N. Rose. 1919-1923. The cactaceae. 4 Vols. Carnegie Institute. E.U.A.
- Buerki S., F. Forest, P. Acevedo-Rodríguez, M.W. Callmander, J.A. Nylander, M. Harrington, I. Sanmartín, F. Küpfer, y N. Alvarez. 2009. Plastid and nuclear DNA markers reveal intricate relationships at subfamilial and tribal levels in the soapberry family (Sapindaceae). Mol. Phyl. Evol. 51: 238-258.
- Cabral Cordero I. 1984. Glumiflorae (zacates y ciperaceas) de Santiago, Nuevo León, México. Tesis de licenciatura. U.A.N.L. F.C.B. México. 85 p.p.
- Cabral Cordero I., J.A. Villarreal Quintanilla y E.A. Estrada Castellón. 2007. *Agave albopilosa* (Agavaceae, subgénero *Littaea*, grupo *Striatae*), una nueva especie de la Sierra madre Oriental en el noreste de México. Acta Botánica Mexicana. 80:51-57.
- Capó Arteaga M. 1972. Observaciones sobre la taxonomía y distribución de las coníferas de Nuevo León, México. Tesis de Licenciatura, U.A.N.L. F.C.B. México. 190 p.p.
- Carmona Lara M.P. 2008. Flora cactológica y especies asociadas en el área natural protegida “Sierra Corral de los Bandidos” y “Sierra El Fraile y San Miguel”, en Nuevo León, México. Tesis doctoral. U.A.N.L. F.C.B. México. 186 p.p.
- Castillo Campos G. 2008. Flora de Veracruz. Fascículos 1-146. Instituto de Ecología, A.C. [Internet]. Disponible en el sitio de red: <http://www.ecologia.edu.mx/publicaciones/flover.htm>
- Cavazos Camacho C. 1997. Estudio de las comunidades vegetales de las márgenes del Río Cabezones – Conchos en el estado de Nuevo León. Tesis de licenciatura. U.A.N.L. F.C.B. México. 45 p.p.
- Chapa J.B. 1685. Anotación a la crónica de Alonso de León. En: Historia de Nuevo León con noticias sobre Coahuila, Tamaulipas, Texas y Nuevo México, escrita en el siglo XVII. I. Cavazos. Universidad Autónoma de Nuevo León. 1961.

Chase M. W., M.R. Duvall, H.G Hills, J.G. Conran, A.V. Cox, L.E. Eguiarte, J. Hartwell, M.F. Fay, L.R. Caddick, K.M. Cameron y S. Hoot. 1995. Molecular systematics of Liliales. En: Rudall, P. J., P.J. Cribb, D.F. Cutler y C.J. Humphries (eds.). Monocotyledons: Systematics and evolution. Royal Botanic Gardens. 109-137.

Chase, M. W. D.E. Soltis, P.S. Soltis, P.J. Rudall, M.F. Fay, W.H. Hahn, S. Sullivan, J. Joseph, M. Molvray, P.J. Kores, T.J. Givnish, K.J. Sytsma y J.C. Pires. 2000. Higher-level systematics of the monocotyledons: An assessment of current knowledge and a new classification. En: Wilson K. L. y D.A. Morrison (eds.). Monocots: Systematics and evolution, CSIRO Publications. 3-16.

Chase, M. W., P.J. Rudall y J.G. Conran. 1996. New circumscriptions and a new family of asparagoid lilies. Genera formerly included in Anthericaceae. Kew Bulletin. 57: 667-680.

Clary K.H. 1995. *Yucca linearifolia* (Agavaceae): a new, indehiscent, fleshy-fruited, linear-leaved species endemic to the Chihuahuan Desert, México. Brittonia. 47(4): 394-396.

Constance L. y J. Affolter. 1987. A trio of new Tauschias (Umbelliferae) from eastern Mexico. Systematic Botany. 12(2): 286-292.

Constance L. y J. Affolter. 1995. Three new species and a new combination in *Arracacia* Bancroft (Umbelliferae/Apiaceae). Brittonia. 47(3): 320-327.

Corral Aguirre, J. y L. R. Sánchez Velásquez. 2006. Seed ecology and germination treatments in *Magnolia dealbata*: an endangered species. Flora-Morphology, Distribution, Functional Ecology of Plants 201:227-232.

Correll D.S. y M.C. Johnston. 1970. Manual of the vascular plants of Texas. Renner: Texas research Foundation. Estados Unidos de América.

Cronquist A. 1981. An Integrated System of Classification of Flowering Plants. Columbia University Press, New York.

Daniel T.F. 1978. A new *Mirandea* (Acanthaceae) from Nuevo León, Mexico. Systematic Botany. 3(4):428-433.

Dampf A. 1940. El ilustre botánico C.G. Pringle y sus exploraciones en México. Revista de la Sociedad Mexicana de Historia Natural. 1:131-140.

Dávila P., T. Mejía-Saulés, M. Gómez-Sánchez, J. Valdés-Reyna, J.J. Ortiz, C. Morín, J. Castrejón y A. Ocampo. 2006. Catálogo de las gramíneas de México. Universidad Nacional Autónoma de México, Comisión Nacional para el Conocimiento y Uso de la Biodiversidad. México.

Davis, H. B. 1936. Life and Work of Cyrus Guernsey Pringle. University of Vermont, Burlington, USA.

Delgado Salinas A. y M.C. Johnston. 1984. A new species of *Myriospermum* (Leguminosae: Papilionoideae) from northeastern Mexico. *Systematic Botany*. 9(3):356-358.

De León A. 1649. Relación y discursos del descubrimiento, población y pacificación de este Nuevo Reino de León. En: Historia de Nuevo León con noticias sobre Coahuila, Tamaulipas, Texas y Nuevo México, escrita en el siglo XVII. I. Cavazos. Universidad Autónoma de Nuevo León. 1961.

Dirzo R. y G. Gómez. 1996. Ritmos temporales de la investigación taxonómica de plantas vasculares en México y una estimación del número de especies conocidas. *Annals of the Missouri Botanical Garden*. 83:396-403.

eFloras. (2008). Missouri Botanical Garden, St. Louis, MO & Harvard University Herbaria, Cambridge, MA. [Internet]. Disponible en el sitio de red: <http://www.efloras.org> [revisado el 26 de septiembre de 2008].

Elizondo Elizondo J.L. 1979. Contribución al conocimiento florístico – ecológico y utilización de las cactáceas del municipio de Mina, N.L., Méx. Tesis de licenciatura. U.A.N.L. F.C.B. México. 77 p.p.

Emory, W. H.. 1857. Report on the United States and Mexican boundary survey. Cornelius Wendell, Printer, vol. 1. Washington, EUA.

Espejo A. y A. R. López Ferrari. 1993. Las monocotiledóneas mexicanas, una sinopsis florística. 1. Lista de referencia. parte II. Anthericaceae, Araceae, Arecaceae, Asparagaceae, Asphodelaceae y Astelidaceae. Consejo Nacional de la Flora de México, A. C., Universidad Autónoma Metropolitana y Comisión Nacional para el Conocimiento y Uso de la Biodiversidad. México.

Espejo A. y A. R. López Ferrari. 1994. Las monocotiledóneas mexicanas, una sinopsis florística. 1. Lista de referencia. parte III. Bromeliaceae, Burmanniaceae, Calochortaceae y Cannaceae. Consejo Nacional de la Flora de México, A. C., Universidad Autónoma Metropolitana y Comisión Nacional para el Conocimiento y Uso de la Biodiversidad. México.

Espejo A. y A. R. López Ferrari. 1995. Las monocotiledóneas mexicanas, una sinopsis florística. 1. Lista de referencia. parte IV. Commelinaceae, Convallariaceae, Costaceae, Cyclanthaceae y Cymodoceaceae. Consejo Nacional de la Flora de México, A. C., Universidad Autónoma Metropolitana y Comisión Nacional para el Conocimiento y Uso de la Biodiversidad. México.

Espejo A. y A. R. López Ferrari. 1997. Las monocotiledóneas mexicanas, una sinopsis florística. 1. Lista de referencia. parte V. Cyperaceae. Consejo Nacional de la Flora de México, A. C., Universidad Autónoma Metropolitana y Comisión Nacional para el Conocimiento y Uso de la Biodiversidad. México.

Espejo A. y A. R. López Ferrari. 1998. Las monocotiledóneas mexicanas, una sinopsis florística. 1. Lista de referencia. parte VIII. Orchidaceae 2. Consejo Nacional de la Flora de México, A. C., Universidad Autónoma Metropolitana y Comisión Nacional para el Conocimiento y Uso de la Biodiversidad. México.

Espejo A. y A. R. López Ferrari. 2000. Las monocotiledóneas mexicanas, una sinopsis florística. 1. Lista de referencia. parte IX a XI. Pandanaceae a Zosteraceae. Consejo Nacional de la Flora de México, A. C., Universidad Autónoma Metropolitana y Comisión Nacional para el Conocimiento y Uso de la Biodiversidad. México.

Espinoza Ornelas N. 1986. Pteridoflora del municipio de Iturbide, Nuevo León, México. Tesis de licenciatura. U.A.N.L. F.C.B. México. 150 p.p.

Estrada Castellón E. 1987. Las Leguminosas del municipio de Linares, Nuevo León, México. Tesis de licenciatura. U.A.N.L. F.C.B. México. 124 p.p.

Estrada Castellón E., C. Yen Méndez, A. Delgado Salinas y J.A. Villarreal Quintanilla. 2004. Leguminosas del centro del estado de Nuevo León, México. Anales del Instituto de Biología, serie botánica. 75(1): 73-85.

Estrada Castellón E., J.A. Villarreal Quintanilla y E. Jurado. 2005. Leguminosas del norte del estado de Nuevo León, México. Acta Botánica Mexicana. 73:1-18.

Estrada Castellón E., J.A. Villarreal, C. Cantú, I. Cabral, L. Scott y C. Yen. 2007. Ethnobotany in the Cumbres de Monterrey National Park, Nuevo León, México. Journal of Ethnobiology and Ethnomedicine. 3:8.

Farjon A. 1996. Biodiversity of *Pinus* (Pinaceae) in Mexico: speciation and palaeoendemism. Botanical Journal of the Linnean Society. 121(4): 365-384.

Farjon A. y B.T. Styles. 1997. *Pinus* (Pinaceae). Flora Neotropica Monograph 75. Nueva York, NY: The New York Botanical Garden. Estados Unidos de América.

Favela Lara S. 1983. Estudio de la flora pteridológica del municipio de General Zaragoza, Nuevo León, México. Tesis de licenciatura. U.A.N.L. F.C.B. México. 82 p.p.

Favela Lara S. 2008. Colección de pinos del noreste de México (U.A.N.L.) [Internet]. Comisión Nacional para el Uso y Conocimiento de la Biodiversidad. Disponible en el sitio de red: <http://www.conabio.gob.mx/remib/doctos/uanl.html>. [revisado el 18 de septiembre de 2008].

Fay M.F. y M. W. Chase. 1996. Resurrection of Themidaceae for the *Brodiaea* alliance, and Recircumscription of Alliaceae, Amaryllidaceae and Agapanthoideae. *Taxon* 45: 441-451.

Flora Brasiliensis. 2008. Flora of Brazil. [Internet]. Disponible en el sitio de red: <http://florabrasiliensis.cria.org.br/index>. [revisado el 26 de septiembre de 2008].

Flora of Europe. 2008. [Internet]. Disponible en el sitio de red: <http://www.macmerik.nl/indexflora.html>. [revisado el 26 de septiembre de 2008].

Flora of North America. 2008. Flora of North America North of Mexico. 12+ vols. New York y Oxford. [Internet]. Disponible en el sitio de red: <http://www.fna.org/>. [revisado el 26 de septiembre de 2008].

Flores Olvera R. 1983. Notas autoecológicas del pino piñonero (*Pinus cembroides* Zucc.) en Nuevo León, México. Tesis de licenciatura. U.A.N.L. F.C.B. México. 84 p.p.

García Alanís M. L. 1982. Tipos de vegetación y algunos datos ecológicos de los ejidos Nuevo Anahuac, Nuevo Camarón y Nuevo Rodríguez, municipio de Anahuac, Nuevo León, México. Tesis de licenciatura. U.A.N.L. F.C.B. México. 46 p.p.

García Arévalo A. 1989. Análisis de la flora y vegetación de la cima del Cerro del Potosí, municipio de Galeana, Nuevo León, México. Tesis de licenciatura. U.A.N.L. F.C.B. México. 61 p.p.

García Mendoza A. 1995. Riqueza y endemismo de la familia Agavaceae en México. En: Conservación de plantas en peligro de extinción: diferentes enfoques, Linares E., P. Dávila, F. Chiang, R. Bye y T. Elias (eds), U.N.A.M. México, p.p. 51- 75.

Gentry H.S. 1982. Agaves of continental North America. The University of Arizona Press. Estados Unidos de América.

Gerez Hernández E. 2003. Caracterización de las comundiades de bosque de pino y chaparral de la Sierra San Antonio Peña Nevada, Zaragoza, Nuevo León, México. Tesis de licenciatura. U.A.N.L. F.C.B. México. 80 p.p.

Glass C. 1998. Guía para la identificación de cactáceas amenazadas de México. CONABIO-CANTE, A.C. México.

Glass C.E. y W.A. Fitz Maurice. 1992. Nuevas taxa de cactáceas en Nuevo León. Cactáceas y Suculentas Mexicanas. 37(1): 11-21.

Goettsch B. y H.M. Hernández. 2006. Beta diversity and similarity among cacto assemblages in the Chihuahuan Desert. Journal of Arid Environments 65: 513-528.

Gold D.B. 1969. Las cactáceas de Nuevo León. Cactáceas y Suculentas Mexicanas. 14(4):79-81.

González Botello M.A. 2004. Cactáceas del estado de Nuevo León: riqueza, patrones de distribución y conservación. Tesis de licenciatura. U.A.N.L. F.C.F. México.

González J.E. 1873. La Agricultura en el estado de Nuevo León. Monterrey, Nuevo León, México.

González J.E. 1874. Apuntes que pueden servir de base para la formación de la florula de la ciudad de Monterrey. Monterrey, Nuevo León, México.

González J.E. 1888. Un discurso y un catálogo de plantas clasificadas, dirigidos a los alumnos de la escuela de medicina de Monterrey, por el Dr. J. Eleuterio González. Imprenta católica. Monterrey, Nuevo León, México.

Gutiérrez, L. y A. Vovides. 1994. An in situ study of *Magnolia dealbata* Zucc. in Veracruz State: an endangered endemic tree of México. *Biodiversity and Conservation* 6:89-97.

Martínez Gordillo M., J. Jiménez Ramírez, R. Cruz Durán, E. Juárez Arriaga, R. García, A. Cervantes y R. Mejía Hernández. 2002. Los géneros de la familia Euphorbiaceae en México. *Anales del Instituto de Biología, Universidad Nacional Autónoma de México, Serie Botánica*. 73(2): 155-281.

Gutiérrez Lobatos J.L. 1970. El matorral submontano en los alrededores de Monterrey, Nuevo León, México. Tesis de licenciatura. U.A.N.L. F.C.B. México. 74 p.p.

Guzmán U., A. Salvador y P. Dávila. 2007. Catálogo de cactáceas mexicanas. Universidad Nacional Autónoma de México y Comisión Nacional para el Conocimiento y Uso de la Biodiversidad. México.

Hart Ch.R. 1978. A new species of *Bidens* (Compositae) from Mexico. *Brittonia*. 30(2):289-292.

Hatch S.L., J. Valdés Rayna y C.W. Morden. 1986. *Stipa hirticulmis* (Poaceae: Stipeae), a new species from Nuevo León, México. *Systematic botany*. 11(1): 186-188.

Hayashi K. y S. Kawano. 2000. Molecular systematics of *Lilium* and allied genera (Liliaceae): Phylogenetic relationships among *Lilium* and related genera based on the rbcL and matK gene sequence data. *Plant Species Biol.* 15: 73-93.

Henrickson J. 1987. Two new species of *Cercocarpus* (Rosaceae) from Mexico. *Systematic botany*. 12(2): 293-298.

Hernández Valencia, R.M. 1981. Aporte al conocimiento, utilización y notas ecológicas de las cactáceas de Doctor Arroyo, N.L., Méx. Tesis de licenciatura. U.A.N.L. F.C.B. México. 100 p.p.

Hernández H.M. y Bárcenas R.T. 1995. Endangered cacti in the Chihuahuan Desert. I. Distribution Patterns. *Conserv. Biol.* 9(5):1176 – 1188.

Herrera Arrieta Y., P.M. Peterson y M. de la Cerda Lemus. 2004. Revisión del género *Bouteloua* Lag. (Poaceae). Centro Interdisciplinario de Investigación para el Desarrollo

Integral Regional, Unidad Durango, Editorial Filo de Agua y Comisión Nacional para el Conocimiento y Uso de la Biodiversidad. México.

Hinton J. y G.S. Hinton. 1995. Checklist of Hinton's Collection of the flora of South-central Nuevo León and adjacent Coahuila. *Acta Botánica Mexicana*. 30:41-112.

Hunt D.R. 1998. Commelinaceae de México. En: *Diversidad biológica de México: orígenes y distribución*. Ramamoorthy T.P., Bye R., Lot A. y Fa J. (eds). Oxford University Press: New York, p.p. 409-425.

Instituto Nacional de Estadística, Geografía e Informática. 1986. *Síntesis Geográfica de Nuevo León*. Instituto Nacional de Estadística, Geografía e Informática. Secretaría de Programación y Presupuesto. México.

Jiménez Valdez. 1977. Contribución al estudio de las gramíneas del área metropolitana de Monterrey, Nuevo León, México. Tesis de licenciatura. U.A.N.L. F.C.B. México. 78 p.p.

Kadereit, G., T. Borsch, K. Weising, y H. Freitag. 2003. Phylogeny of Amaranthaceae and Chenopodiaceae and the evolution of C4 photosynthesis. *International Journal of Plant Science*. 164: 959-986.

Kew Royal Botanic Gardens. 2008. [Internet]. Disponible en el sitio de red: <http://apps.kew.org/herbcat/navigator.do>. [revisado el 26 de septiembre de 2008].

Les, D. H., D.J. Crawford, E. Landolt, J.D. Gabel y R.T. Kimball. 2002. Phylogeny and systematics of Lemnaceae, the duckweed family. *Systematic Botany*. 27: 221-240.

Li, J., J. Yue, y S. Shoup. 2006. Phylogenetics of *Acer* (Aceroideae, Sapindaceae) based on nucleotide sequences of two chloroplast non-coding regions. P. 234, in *Botany 2006 - Looking to the Future - Conserving the Past*. [Abstracts: Botanical Society of America].

López Ríos G. F. 1988. *El Herbario*. Departamento de Publicaciones de la Dirección de Difusión Cultural de la Universidad Autónoma de Chapingo. México.

Lot A. y F. Chiang. 1986. *Manual del herbario*. Consejo Nacional de la Flora de México. México.

Lot A., A. Novelo y P. Ramírez García. 1998. Diversidad de la flora acuática mexicana. En: *Diversidad biológica de México: orígenes y distribución*. Ramamoorthy T.P., Bye R., Lot A. y Fa J. (eds). Oxford University Press: New York, p.p. 563-578.

Lozano Rodríguez E.G. 2006. Distribución geográfica y palinología de cuatro Especies de la Sección Salimaneae del género *Agave* L. en el noreste de México. 62 p.p.

Maldonado S., M.T. Kalin, C. Marticorena, M. Muñoz y P. León. 1995. Utilidad de las bases de datos para estudios en biodiversidad: evaluación preliminar de algunos parámetros en las asteráceas de Chile central (30° - 40° S). En: *Conservación de plantas en peligro de*

extinción: diferentes enfoques, Linares E., P. Dávila, F. Chiang, R. Bye y T. Elias (eds), U.N.A.M. México, p.p. 25- 32.

Marmolejo Monsivais M.A. 1982. Tipos de vegetación y algunos datos ecológicos del municipio de Paras, Nuevo León, México. Tesis de licenciatura. U.A.N.L. F.C.B. México. 46 p.p.

Marroquín de la Fuente J.S. 1959. Observaciones ecológicas comparativas de la vegetación de tres áreas salinas de Nuevo León. Tesis de Licenciatura. U.A.N.L. F.C.B. México. 72 p.p.

Martínez M. 1948. Los pinos mexicanos. Segunda edición. Universidad Autónoma de México. México.

Martínez M. 1963. Las pináceas mexicanas. Tercera edición. Universidad Nacional Autónoma de México. México.

Martínez M. y A Novelo. 1993. La vegetación acuática del estado de Tamaulipas, México. Anales del Instituto de Biología de la Universidad Nacional Autónoma de México, Serie Botánica. 64(2):59-86.

McDonald A. 1991. Plantae alpinae novae mexicanae: *Argemone subalpina* (Papaveraceae). Brittonia 43(2): 120-122.

McDonald J.A. 1998. Fitogeografía e historia de la flora alpina-subalpina del noreste de México. En: Diversidad biológica de México: orígenes y distribución. Ramamoorthy T.P., Bye R., Lot A. y Fa J. (eds). Oxford University Press: New York, p.p. 665-685.

McLaughlin S.P. 1995. Organizando la búsqueda de especies vegetales raras y en peligro: recopilación y análisis de floras locales. En: Conservación de plantas en peligro de extinción: diferentes enfoques, Linares E., P. Dávila, F. Chiang, R. Bye y T. Elias (eds), U.N.A.M. México, p.p. 11- 23.

McWhood L. 1983. Papers of Jean Louis Berlandier, 1825-1855. Gray Herbarium Library. [Internet]. Disponible en el sitio de red: <http://oasis.lib.harvard.edu/oasis/deliver/~gra00013/>. [revisado el 15 de octubre de 2008].

Melgoza Castillo. 1977. Estudio florístico ecológico de comunidades secundarias de matorral submontano en Santiago, Nuevo León, México. Tesis de Licenciatura. U.A.N.L. F.C.B. México. 48 p.p.

Méndez Larios I. y J.L. Villaseñor Ríos. 2001. La familia Scrophulariaceae en México: diversidad y distribución. Boletín de la Sociedad Botánica de México. 69: 101-121.

Meneses Casanova I. 2005. Distribución de la familia Cactaceae, en el matorral espinoso tamaulipeco del noreste de México. Tesis de licenciatura. U.A.N.L. F.C.B. México. 116 p.p.



- Mickel J.T. y A.R. Smith. 2004. The pteridophytes of Mexico. Vols. I y II. The New York Botanical Garden Press. Estados Unidos de América. Pp 1030.
- Miranda F. y E. Hernández X. 1963. Los tipos de vegetación de México y su clasificación. Boletín de la Sociedad Botánica de México. 28: 29-176.
- Mittermeier R.A., P. Robles Gil y C. Goettsch Mittermeier. 1997. Megadiversidad. CEMEX, S.A. de C.V. Quebec, Canadá. P.p. 17-37.
- MOBOT. 2008. Missouri Botanical Garden, St. Louis, MO. [Internet]. Disponible en el sitio de red: <http://www.tropicos.org/>. [revisado el 26 de septiembre de 2008].
- Morales Arroyo S.L. 2006. La familia Leguminosae como recurso natural en el matorral espinoso tamaulipeco. Tesis de licenciatura. U.A.N.L. F.C.B. México. 95 p.p.
- Moya Rodríguez J.G. 1982. Estudio descriptivo y florístico de las unidades sinicológicas de la Sierra de la Silla, Nuevo León, México. Tesis de licenciatura. U.A.N.L. F.C.B. México. 49 p.p.
- Nesom G.L. 1978. *Machaeranthera odyssei* (Compositae): a unique new species from Mexico. Systematic Botany. 3(2): 218-225.
- New York Botanical Garden. 2008. [Internet]. Disponible en el sitio de red: <http://sciweb.nybg.org/science2/VirtualHerbarium.asp>. [revisado el 26 de septiembre de 2008].
- Olmstead R.G., C.W. DePamphilis, A.D. Wolfe, N.D. Young, W.J. Elisons y P.A. Reeves. 2001. Disintegration of the Scrophulariaceae. American Journal of Botany. 88(2): 348-361.
- Olmstead R. G. 2002. Whatever happened to the Scrophulariaceae?. Fremontia. 30(2): 13-22.
- Ontiveros Rodríguez N.A. 1999. Comunidades de plantas riparias del parque natural La Estanzuela, Monterrey, N.L. México. Tesis de licenciatura. U.A.N.L. F.C.B. México. 59 p.p.
- Ortega Martínez H.E. 2002. Diversidad de helechos (Polypodiophyta) de Abasolo, Nuevo León, México. Tesis de licenciatura. U.A.N.L., F.C.B. México. 93 p.p.
- Ortiz Bermudez E., J.L. Villaseñor y O. Tellez. 1998. La Familia Asteraceae en el estado de Nayarit (México). Acta Botánica Mexicana. 44:25-57.
- Ortiz Díaz J.J. 1983. Estudio florístico de las gramíneas de los municipios de Linares y Hualahuises, Nuevo León, México. Tesis de licenciatura. U.A.N.L. F.C.B. México. 142 p.p.
- Ortiz Llanas J. 2008. Evaluación preliminar de las poblaciones de Familia Cactaceae A. L. de Jussieu 1789 en el Área Natural Protegida "Sierra Corral de los Bandidos", Municipio de García, Nuevo León, México. Tesis de licenciatura. U.A.N.L., F.C.B. México. 83 p.p.

Oxelman B., P. Kornhall, R.G. Olmstead y B. Bremer. 2005. Further disintegration of Scrophulariaceae. *Taxon*. 54: 411-425.

Patterson T.B. y T.J. Givnish. 2002. Phylogeny, concerted convergence, and phylogenetic niche conservatism in the core Liliales: Insights from *rbcL* and *ndhF* sequence data. *Evolution*. 56: 233-252.

Patterson T.E. 1988. A new species of *Picea* (Pinaceae) from Nuevo León, México. *Sida, contributions to botany*. 13 (2): 131-135.

Periódico Oficial del Estado. 2000. Declaratoria de veintitrés áreas naturales protegidas con el carácter de zonas sujetas a conservación ecológica del estado de Nuevo León. Gobierno del estado de Nuevo León. 24 de noviembre del 2000. Nuevo León, México. P.p. 9- 94.

Periódico Oficial del Estado. 2002. Se declaran como áreas naturales protegidas los 3 lugares conocidos como “La Trinidad”, “Llano de la Soledad” y “La Hediondilla”, ubicadas en el municipio de Galeana, Nuevo León. 14 de enero del 2002. Nuevo León, México. P.p. 4-9.

Periódico Oficial del Estado. 2005. Decreto por el que se declara área natural protegida estatal al “parque público del cerro del obispado” y se constituye el comité interinstitucional para la atención del parque público del cerro del obispado, así como el consejo consultivo de participación ciudadana. 11 de junio de 2005. P.p. 7-17.

Periódico Oficial del Estado. 2008. Decreto por el cual se declara como “área natural protegida estatal, en categoría de parque urbano”, bajo la denominación de “parque lineal” el cauce del río Santa Catarina, localizado en los municipios de Monterrey, San Pedro Garza García, Guadalupe, Juárez y Santa Catarina, Nuevo León, supeditada la vigencia a los términos de su artículo cuarto, y 2 anexos. (primera publicación). 11 de septiembre de 2008. P.p. 11-72.

Periódico Oficial del Estado. 2009. Decreto por el que se declara “área natural protegida estatal, en categoría de parque urbano”, denominándose “Nuevo Parque Ecológico La Pastora” (primera publicación). 27 de marzo de 2009. P.p. 5- 26.

Perry J. P. 1991. *The pines of Mexico and Central America*. Portland, OR: Timber Press. Estados Unidos de América.

Pratt, D. B. 2003. *NdhF* phylogeny of the Chenopodiaceae-Amaranthaceae Alliance. Tesis doctoral. Iowa State University, Ames, Iowa.

Pratt, D. B., L.G. Clark, y R.S. Wallace. 2001. A tale of two families: Phylogeny of the Chenopodiaceae-Amaranthaceae. P. 135, in: *Botany 2001: Plants and People, Abstracts*. [Albuquerque.]

Pringle C.G. 1888. The vegetation of northern Mexico. *Garden. & Forest*. 1:117; 141-142.

- Pringle C.G. 1890. Notes of the ligneus vegetation of the Sierra Madre of Nuevo León. *Garden & Forest*. 3: 337-363.
- Pool J.M., W.R. Carr, D.M. Price y J.R. Singhurst. 2007. Rare plants of Texas. Texas A&M University Press. E.U.A.
- Rahmanzadeh R., K. Müller, E. Fischer, D. Bartels, y T. Borsch. 2004. The Linderniaceae and Gratiolaceae are further lineages distinct from the Scrophulariaceae (Lamiales). *Plant Biology*. 7: 67-78.
- Ramírez Álvarez E. 1984. Unidades fisonómicas – florísticas de la Sierra de las Mitras, Nuevo León, México. Tesis de licenciatura. U.A.N.L. F.C.B. México. 59 p.p.
- Ramírez Freire L. 2008. La floración de cinco especies de cactáceas y sus insectos asociados en el área natural protegida “Sierra Corral de los Bandidos” municipio de García, Nuevo León. Tesis de maestría. U.A.N.L. F.C.B. México. 135 p.p.
- Ramos Silva C.B. 2004. Florística y etnobotánica de la vertiente norte de la Sierra de Picachos, Nuevo León, México. Tesis de licenciatura. U.A.N.L. F.C.B. México. 66 p.p.
- Renner S. S., Beenken, L., Grimm, G. W., Schaefer, H., & Ricklefs, R. E. 2007. The evolution of dioecy, heterodichogamy, and labile sex expression in *Acer*. *Evolution* 61: 2701-2719.
- Riba R.. 1998. Pteridofitas mexicanas: distribución y endemismo. En: *Diversidad biológica de México: orígenes y distribución*. Ramamoorthy T.P., Bye R., Lot A. y Fa J. (eds). Oxford University Press: New York, p.p. 369-384.
- Rodríguez Guajardo A. 1974. Tipos de vegetación en el municipio de Mina, Nuevo León, sus características y condiciones ecológicas en las que se desarrollan. Tesis de licenciatura. U.A.N.L. F.A. México. Tesis de licenciatura. U.A.N.L., F.C.B. México. 107 p.p.
- Rodríguez López R. 1987. Conocimiento actual de las pteridofitas en el estado de Nuevo León, Méx. con énfasis en la zona montañosa del centro – oeste, su taxonomía y distribución. Tesis de licenciatura. U.A.N.L. F.C.B. México. 105 p.p.
- Rojas Mendoza P. 1965. Generalidades sobre el estado de Nuevo León y datos acerca de su flora. Tesis doctoral, Universidad Nacional Autónoma de México. México. 124 p.p.
- Rothwell, G. W., M.R. Van Atta, H.E. Jr. Ballard y R.A. Stockey. 2004. Molecular phylogenetic relationships among Lemnaceae and Araceae using the chloroplast trnL-trnF intergenic spacer. *Mol. Phyl. Evol.* 30: 378-385.
- Rzedowski J. 1978. *Vegetación de México*. Ed. LIMUSA. México, D.F. 432.

Rzedowski J. 1998. Diversidad y orígenes de la flora fanerogámica de México. En: Diversidad biológica de México: orígenes y distribución. Ramamoorthy T.P., Bye R., Lot A. y Fa J. (eds). Oxford University Press: New York, p.p. 129-145.

Rzedowski J. y T. Reyna Trujillo. 1990. 'Divisiones florísticas'. Escala 1:8000000. En: Tópicos fitogeográficos (provincias, matorral xerófilo y cactáceas. IV.8.3. Atlas Nacional de México. Vol. II. Instituto de Geografía, UNAM. México.

Rzedowski Rotter J. y G. Calderón de Rzedowski. 2008. Flora del Bajío y regiones adyacentes. Fascículos 1-157. Instituto de Ecología, A.C. [Internet]. Disponible en el sitio de red: <http://www.ecologia.edu.mx/publicaciones/floba.htm>.

Sánchez-Velásquez, L. R. y M. del R. Pineda-López. 2006. Species diversity, structure and dynamics of two populations of an endangered species, *Magnolia dealbata* (Magnoliaceae). *Revista de Biología Tropical*. 54:997-1002.

Sauceda Méndez, J. 1985. Estudio florístico, ecológico y utilizable de las cactáceas del municipio de García, N.L., México. Tesis de licenciatura. U.A.N.L. F.C.B. México. 68 p.p

Silva Rodríguez H.A. 2007. Composición florística, estructura de la vegetación y algunos parámetros ecológicos de los mezquiales del centro y norte del estado de Nuevo León. Tesis de licenciatura. U.A.N.L. F.C.B. México. 106 p.p.

Soltis, D. E., P.S. Soltis, P.K. Endress y M.W. Chase. 2005. *Phylogeny and Evolution of Angiosperms*. Sinauer, Sunderland, Mass.

Sosa V. y P. Dávila. 1994. Una evaluación del conocimiento florístico de México. *Annals of the Missouri Botanical Garden*. 81:749-757.

Sousa M. y A. Delgado. 1988. Leguminosas mexicanas: fitogeografía, endemismo y orígenes.. En: Diversidad biológica de México: orígenes y distribución. Ramamoorthy T.P., Bye R., Lot A. y Fa J. (eds). Oxford University Press: New York, p.p. 449-500.

Takhtajan A. 1997. *Diversity and Classification of Flowering Plants*. Columbia University Press, New York.

Thorne R. F. 1992. Classification and geography of the flowering plants. *Bot. Review* 58: 225-348

Todzia C.A. 1994. *Galeottiella hintoniorum*, a new epiphytic species of Spiranthinae (Orchidaceae) from Nuevo León, México. *Brittonia*. 46(4):331-334.

Todzia C.A. 1995. *Malaxis chica*, a new species of Orchidaceae from Nuevo León, México. *Brittonia*. 47(1): 24-26.

- Treviño Garza E.J. 1984. Contribución al conocimiento de la vegetación del municipio de General Zaragoza, Nuevo León, México. Tesis de licenciatura. U.A.N.L. F.C.B. México. 60 p.p.
- Turner B.L. 1972. *Strotheria* (Compositae-Tageteae) a new monotypic genus from north-central Mexico. *American Journal of Botany*. 59(2): 180-182.
- Turner B.L. 1985. A new species of *Verbersina* (Asteraceae) from gypsum outcrops in southern Nuevo León, Mexico. *Brittonia*. 37(1):96-97.
- Turner B.L. 1986. Three new species of *Phacelia* (Hydrophyllaceae) from Nuevo León, Mexico. *Brittonia*. 38(2):123-127.
- Turner B.L. 1993. *Jaimehintonia* (Amaryllidaceae: Allieae), a new genus from northeastern Mexico. *Novon* 3: 86-88.
- Turner B.L. 1994. Two new gypsophilic species of *Pinguicula* (Lentibulariaceae) from Nuevo Leon, Mexico. *Phytologia*. 76(1): 69-72.
- Turner B.L. y G.L. Nesom. 1998. Biogeografía, diversidad y situación de peligro o amenaza de Asteraceae en México. En: *Diversidad biológica de México: orígenes y distribución*. Ramamoorthy T.P., Bye R., Lot A. y Fa J. (eds). Oxford University Press: New York. p.p. 545-561.
- Turner B.L., H. Nichols, G. Denny y O. Doron. 2003. Atlas of the vascular plants of Texas. Sida, Botanical Miscellany:24. Botanical Research Institute of Texas. Estados Unidos de América.
- Vázquez-García J.A., Y.L. Vargas-Rodríguez y G. Nieves. 2004. Diversidad alfa y espectro de la flora vascular del norte de Jalisco y zonas adyacentes. En: *Flora del norte de Jalisco y etnobotánica huichola*, Vázquez-García J.A. y Vargas-Rodríguez Y.L. (eds). Universidad de Guadalajara: Guadalajara, p.p. 42-55.
- Valades Garza M.C. 1988. Contribución al estudio taxonómico y anatómico de la familia Malvaceae del centro del estado de Nuevo León, México Tesis de licenciatura. U.A.N.L. F.C.B. México.
- Valdés Reyna J. 1973. Datos ecológicos de las gramíneas del oriente del estado de Nuevo León, México. Tesis de licenciatura. U.A.N.L. F.C.B. México. 73 p.p.
- Valdés Reyna J. e I. Cabral Cordero. 1998. Corología de las gramíneas mexicanas. En: *Diversidad biológica de México: orígenes y distribución*. Ramamoorthy T.P., Bye R., Lot A. y Fa J. (eds). Oxford University Press: New York, p.p. 427-433.
- Valdez Tamez V. 1981. Contribución al conocimiento de los tipos de vegetación, su cartografía y notas florístico – ecológicas del municipio de Santiago, Nuevo León, México. Tesis de licenciatura. U.A.N.L. F.C.B. México. 204 p.p.

- Valdez Tamez V. 2002. Desarrollo de estrategias para la preservación de la diversidad florística del municipio de Santiago, N.L., México. Tesis doctoral. U.A.N.L. F.C.B. México. 271 p.p.
- Valdez-Tamez V., R. Foroughbakhch Pournavab y G. Alanís Flores. 2003. Distribución relictual del bosque mesófilo de montaña en el noreste de México. *Ciencia, Universidad Autónoma de Nuevo León*. 6:360-365.
- Valiente Banuet A., F. González Medrano y D. Piñero Dalmau. 1995. La vegetación selvática de la región de Gómez Farías, Tamaulipas. *Acta Botánica Meicana*. 33:1-36.
- Vázquez J. A. 1994. *Magnolia* (Magnoliaceae) in Mexico and Central America. *Brittonia* 1:1-23.
- Vázquez García J.A., M. de J.Cházaro, G. Nieves, Y. Vargas Rodríguez, M. Vázquez y A. Flores. 2004. Flora del norte de Jalisco y etnobotánica huichola. Serie fronteras de la biodiversidad. No. 1. Universidad de Guadalajara. México.
- Velazco Macías C.G. 1999. Especies de la familia Cactaceae Lindley asociadas al matorral de *Pinus catarinae* Passini, en los municipios de Santa Catarina y García, Nuevo León y Ramos Arizpe, Coahuila, México. Tesis de licenciatura. U.A.N.L. F.C.B. México. 60 p.p.
- Velazco Macías C.G. y G.J. Alanís Flores. 2002. Listado preliminar y consideraciones de la familia Cactaceae en el estado de Nuevo León, México. En III Congreso Mexicano y II Latinoamericano y del Caribe sobre cactáceas y otras plantas suculentas.
- Velazco Macías C. G., y M. Nevárez de los Reyes. 2002. Nuevo género de la familia Cactaceae en el Estado de Nuevo León, México: *Digitostigma caput-medusae* Velazco et Nevárez *sp. nov.* *Cactáceas y Suculentas Mexicanas* 47(4): 76-86.
- Velazco Macías C.G., R. Foroughbakhch Pournavab, M.A. Alvarado Vazquez y G.J. Alanis Flores. 2008a. La familia Nymphaeaceae en el estado de Nuevo León, México. *Jornal of the Botanical Research Institute of Texas*. 2(1): 593-603.
- Velazco Macías C.G., R. Foroughbakhch Pournavab, G.J. Alanis Flores y M.A. Alvarado Vazquez. 2008b. *Magnolia dealbata* en Nuevo León, México. *Revista Mexicana de Biodiversidad*. 79: 549-463.
- Villalón Moreno H.M. 2003. Determinación de la vegetación en el municipio de Caderyta Jiménez, Nuevo León, México. Tesis de licenciatura. U.A.N.L. F.C.B. México. 60 p.p.
- Villarreal Quintanilla J.A. 1979. Vegetación del municipio de Los Ramones, Nuevo León, México. Tesis de licenciatura. U.A.N.L. F.C.B. México. 68 p.p.
- Villarreal Quintanilla J.A. 1996. Una nueva especie de *Agave* subgénero *Agave* (Agavaceae) de Mexico. *Sida*. 17(1): 191-195.

- Villarreal Quintanilla J.A. 2001. Flora de Coahuila. Listados florísticos de México XXIII. Instituto de Biología, Universidad Nacional Autónoma de México. México.
- Villarreal Quintanilla J.A. y J.A. Encina Domínguez. 2005. Plantas vasculares edémicas de Coahuila y algunas áreas adyacentes, México. *Acta Botánica Mexicana*. 70:1-46.
- Villarreal Quintanilla J.A. y E. Estrada Castellón. 2008. Flora de Nuevo León. Listados florísticos de México No. XXIV. Instituto de Biología, U.N.A.M. México.
- Villarreal Quintanilla J.A., J. Valdés Reyna y J.L. Villaseñor. 1996. Corología de las asteráceas de Coahuila. *Acta Botánica Mexicana*. 36:29-42.
- Villaseñor J.L. 2003. Diversidad y distribución de las Magnoliophyta de México. *Interciencia*. 28: 160-167.
- Villaseñor J.L. 2004. Los Géneros de Plantas Vasculares de la Flora de México. *Boletín de la Sociedad Botánica de México*. 75: 105-135.
- Watson S. 1890. Descriptions of new species of plants from northern Mexico, collected chiefly by Mr. C.G. Pringle, in 1888 and 1889. *Proceedings of the American Academy of Arts & Sciences*. 25:141-163.
- Watson S. 1891. Descriptions of new Mexican species, collected chiefly by Mr. C.G. Pringle, in 1889 and 1890. *Proceedings of the American Academy of Arts & Sciences*. 26: 131-158.
- Watson L. y Dallwitz M.J. 2008. The families of gymnosperms [Internet]. Version: 10th April 2008. Disponible en el sitio de red: <http://delta-intkey.com>
- Wislizenus A. 1848. Memoir of a tour to northern Mexico connected with Col. Doniphan's expedition in 1846 and 1847. Washington, E.U.A.
- Zamudio S. 1988. Dos nuevas especies de *Pinguicula* (Lentibulariaceae) del centro y norte de México. *Acta Botánica Mexicana*. 3: 21-28.
- Zamudio S. y A. Lux. 1992. Una nueva especie de *Pinguicula* (Lentibulariaceae) de Nuevo León, México. *Acta Botánica Mexicana*. 20: 39-44.

## APENDICE A

### Script usado para la conversión de coordenadas geográficas.

```
' Name: Theme.ConvertDMStoDD2
'
' Title: Converts DegreesMinutesSeconds values to DecimalDegrees
'
' Author: ESRI
' Edited: Kiana Zimmerman, University of Wyoming
'
' Topics: Geodata
'
' Description: Converts DegreesMinutesSeconds values in a table
'              to DecimalDegrees. A new field for the converted
'              values is added to the table.
'
'              Values greater than 180 or less than -180 may not be
'              converted correctly.
'
' Requires: The table must be editable (dBASE or INFO) and you must
'           have write access to it. The table must have a field
'           in which the DMS values are stored in the format DDD MM SS.
'
' Self:
'
' Returns:
'
' Filename: dms2dd2.ave

' Get the list of tables in the project and let the user pick one
tabList = {}
for each i in av.GetProject.GetDocs
  if (i.Is(Table)) then
    tabList.Add(i)
  end
end

' Have the user pick the table to convert
tb = MsgBox.ChoiceAsString(tabList,
  "Choose the table which contains the values to convert:",
  "Convert DMS values to DD")
if (tb = Nil) then
  return ""
end
tbv = tb.GetVTab

' Have the user pick the field with the DMS longitude values
lon = MsgBox.ChoiceAsString(tbv.GetFields,
  "Choose the field with the longitude to convert from DMS to DD",
  "Select field")
if (lon = Nil) then
  return ""
end
```



```

' Have the user pick the field with the DMS latitude values
lat = MsgBox.ChoiceAsString(tbv.GetFields,
    "Choose the field with the latitude to convert from DMS to DD",
    "Select field")
if (lat = Nil) then
    return ""
end

newFieldName1 = MsgBox.Input("Enter a name for the new longitude field (up
to 8 characters):",
    "Convert DMS values to DD","DD-X")
if (newFieldName1 = Nil) then
    return ""
end

newFieldName2 = MsgBox.Input("Enter a name for the new latitude field (up
to 8 characters):",
    "Convert DMS values to DD","DD-Y")
if (newFieldName2 = Nil) then
    return ""
end

' Make sure you can write to the table, and that the field doesn't already
exist
if (tbv.CanEdit.Not) then
    MsgBox.Info("Cannot edit the table.,"Convert DMS values to DD")
    return ""
end

if (tbv.FindField(newFieldName1).Is(Field)) then
    MsgBox.Info("A field with name"++newFieldName1.asString++
        "already exists.,"Convert DMS values to DD")
    return ""
end

if (tbv.FindField(newFieldName2).Is(Field)) then
    MsgBox.Info("A field with name"++newFieldName2.asString++
        "already exists.,"Convert DMS values to DD")
    return ""
end

' If we can get this far, we can add the new field
tbv.SetEditable(true)
newf1 = Field.Make(newFieldName1,#FIELD_DECIMAL,12,6)
newf2 = Field.Make(newFieldName2,#FIELD_DECIMAL,12,6)
tbv.AddFields({newf1})
tbv.AddFields({newf2})

' Convert DMS to DD
' Get the values stored in the longitude and latitude fields
for each r in tbv 'for each row in the table
    lonval = tbv.ReturnValueNumber(lon,r) 'get longitude
    latval = tbv.ReturnValueNumber(lat,r) 'get latitude

' Do the conversion (multiply the longitude by -1 if in US)

```

```
    ddlon = -1 * (((lonval mod 10000000)/10000).truncate) + (((lonval mod
10000)/100).truncate)/60 + (((lonval mod 100)/3600))
    ddlon.SetFormat("dd.dxxxxx")
    tbv.SetValueNumber(newf1,r,ddlton)

    ddlat = (((latval mod 1000000)/10000).truncate) + (((latval mod
10000)/100).truncate)/60 + (((latval mod 100)/3600))
    ddlat.SetFormat("dd.dxxxxx")
    tbv.SetValueNumber(newf2,r,ddlata)

end

' Stop editing the table
tbv.SetEditable(false)
```

APENDICE B. Mapas de distribución de las familias de plantas vasculares de Nuevo León.

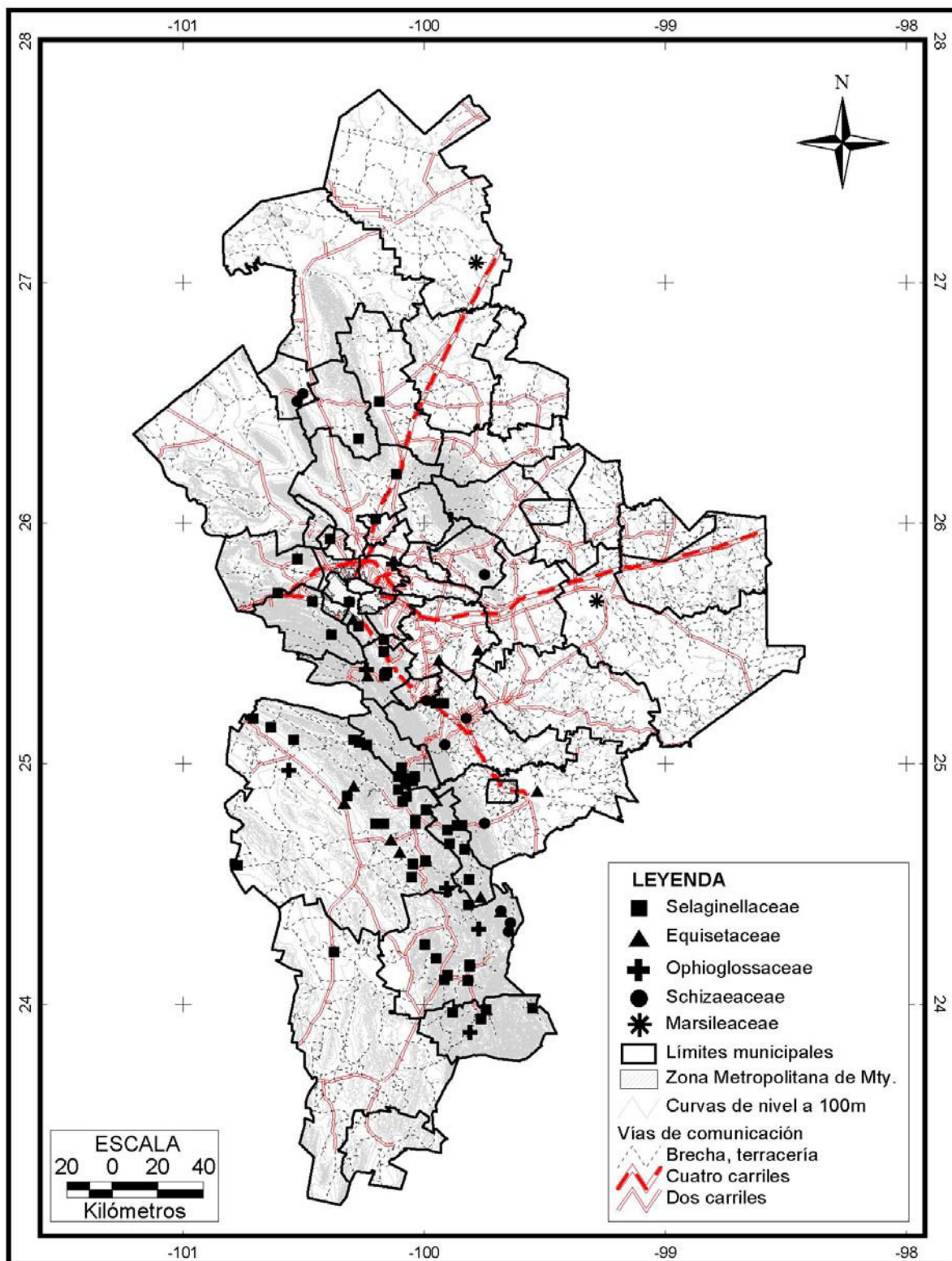


Figura 1. Distribución de las familias Selaginellaceae, Equisetaceae, Ophioglossaceae, Schizaeaceae y Marsileaceae en Nuevo León.

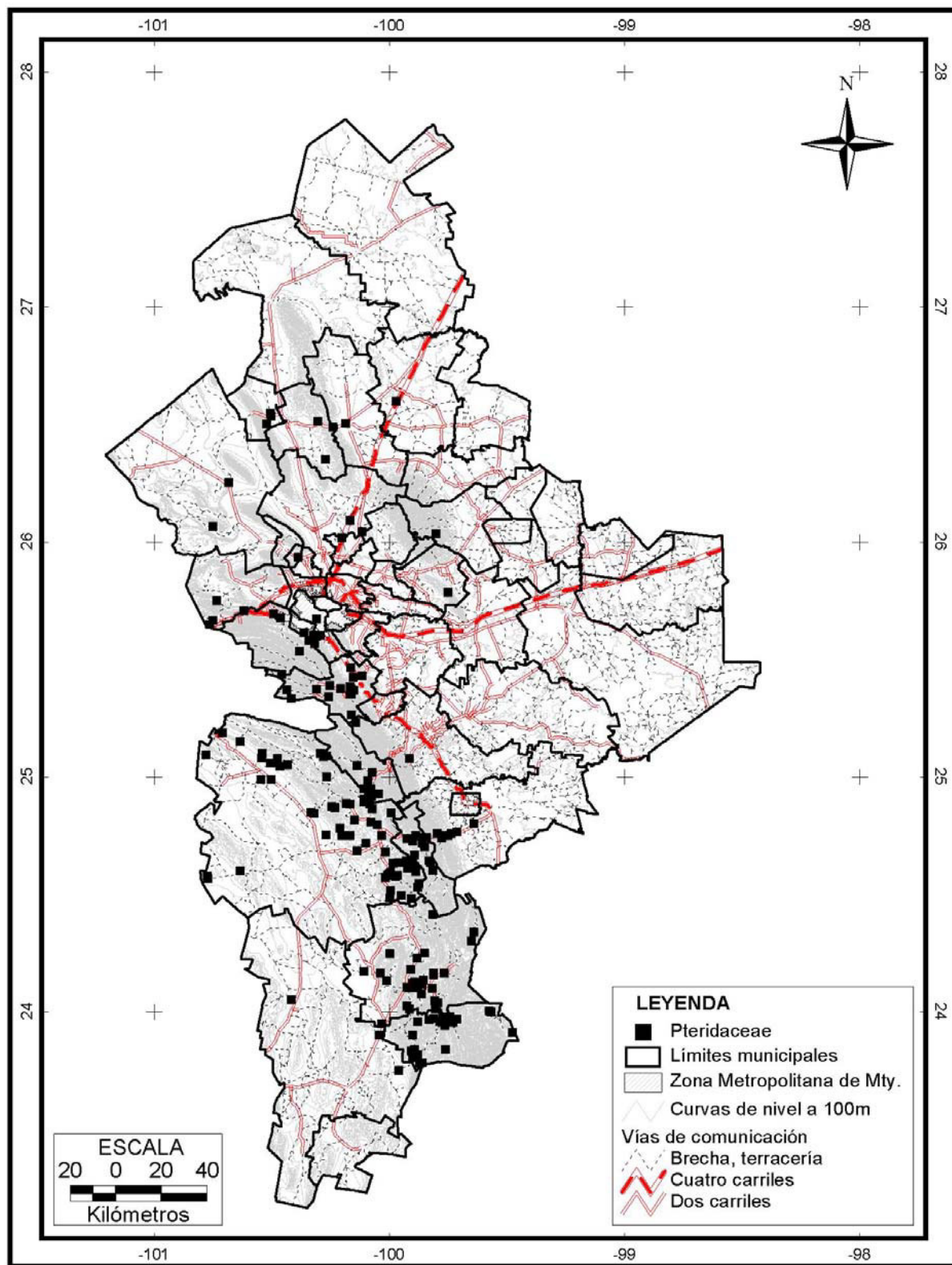


Figura 2. Distribución de la familia Pteridaceae en Nuevo León.

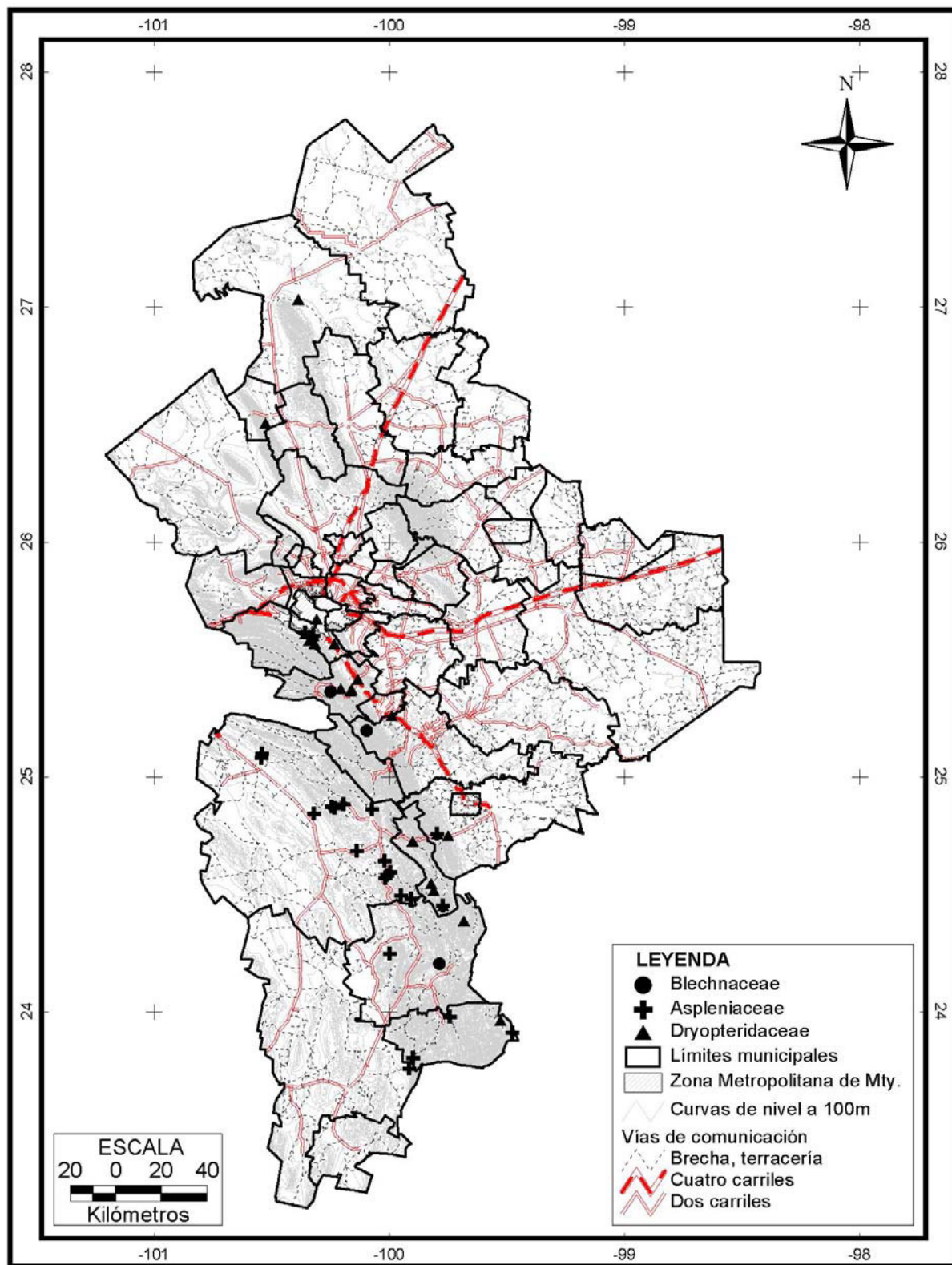


Figura 3. Distribución de las familias Blechnaceae, Aspleniaceae y Dryopteridaceae en Nuevo León.



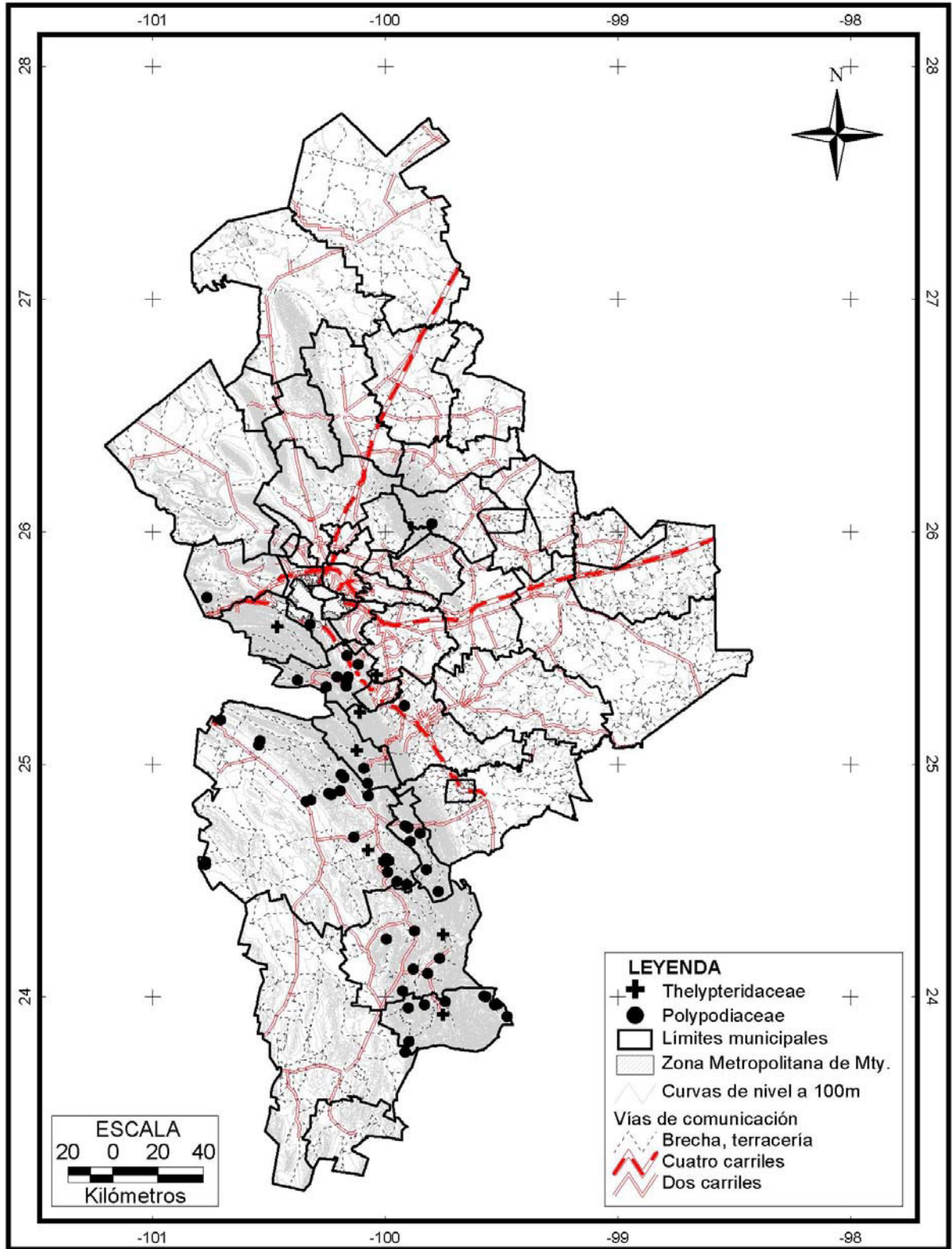


Figura 4. Distribución de las familias Thelypteridaceae y Polypodiaceae en Nuevo León.

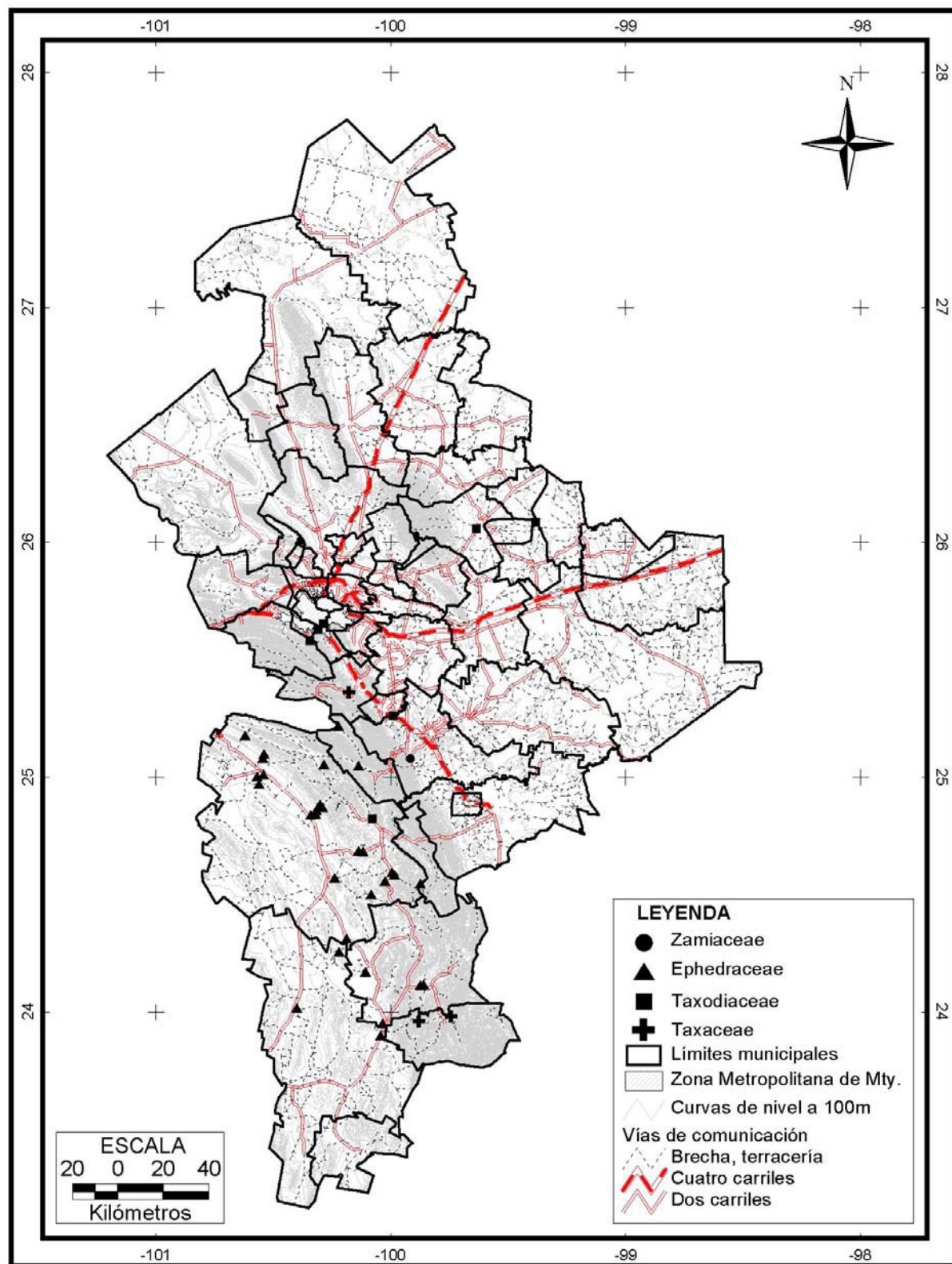


Figura 5. Distribución de las familias Zamiaceae, Ephedraceae, Taxodiaceae y Taxaceae en Nuevo León.

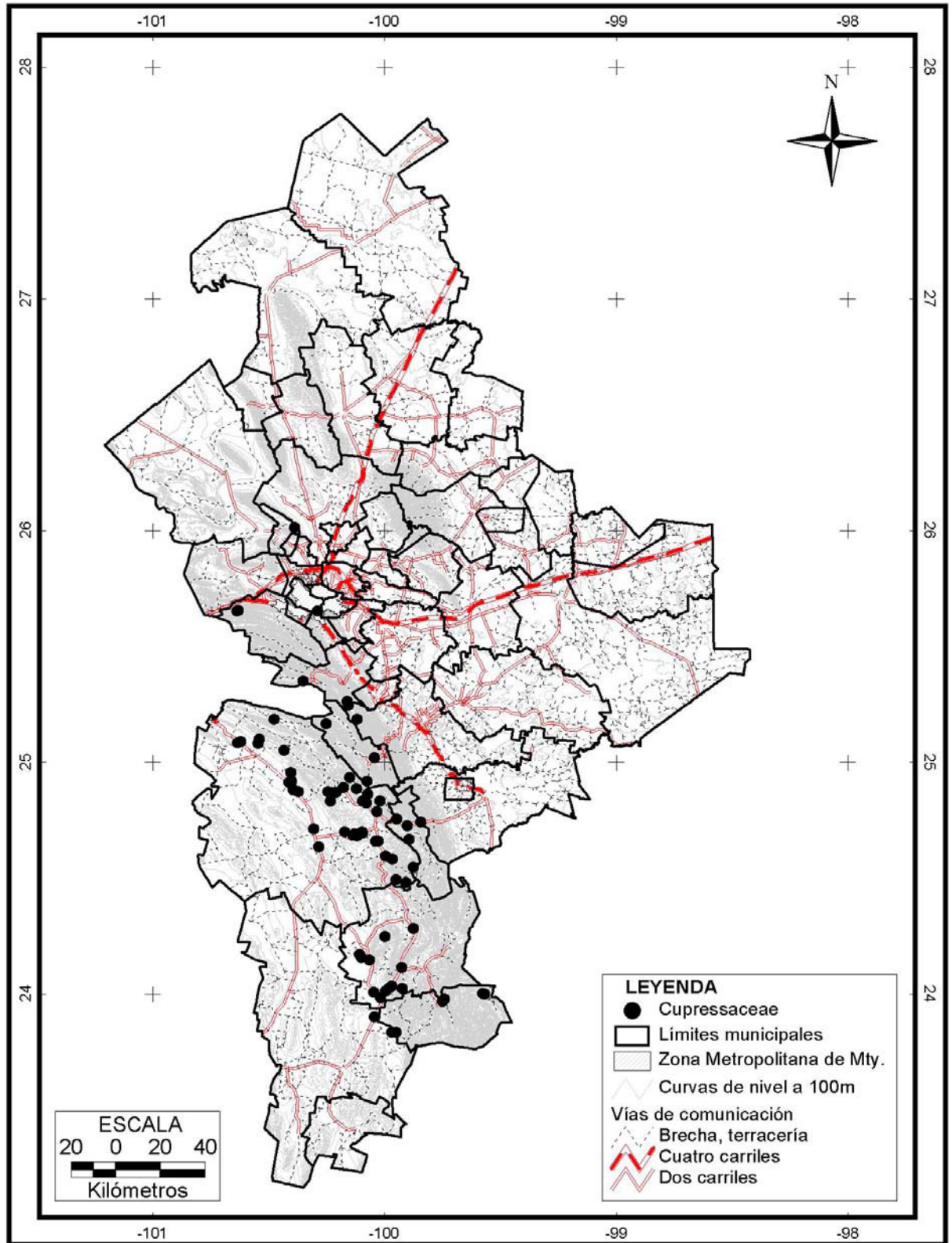


Figura 6. Distribución de la familia Cupressaceae en Nuevo León.



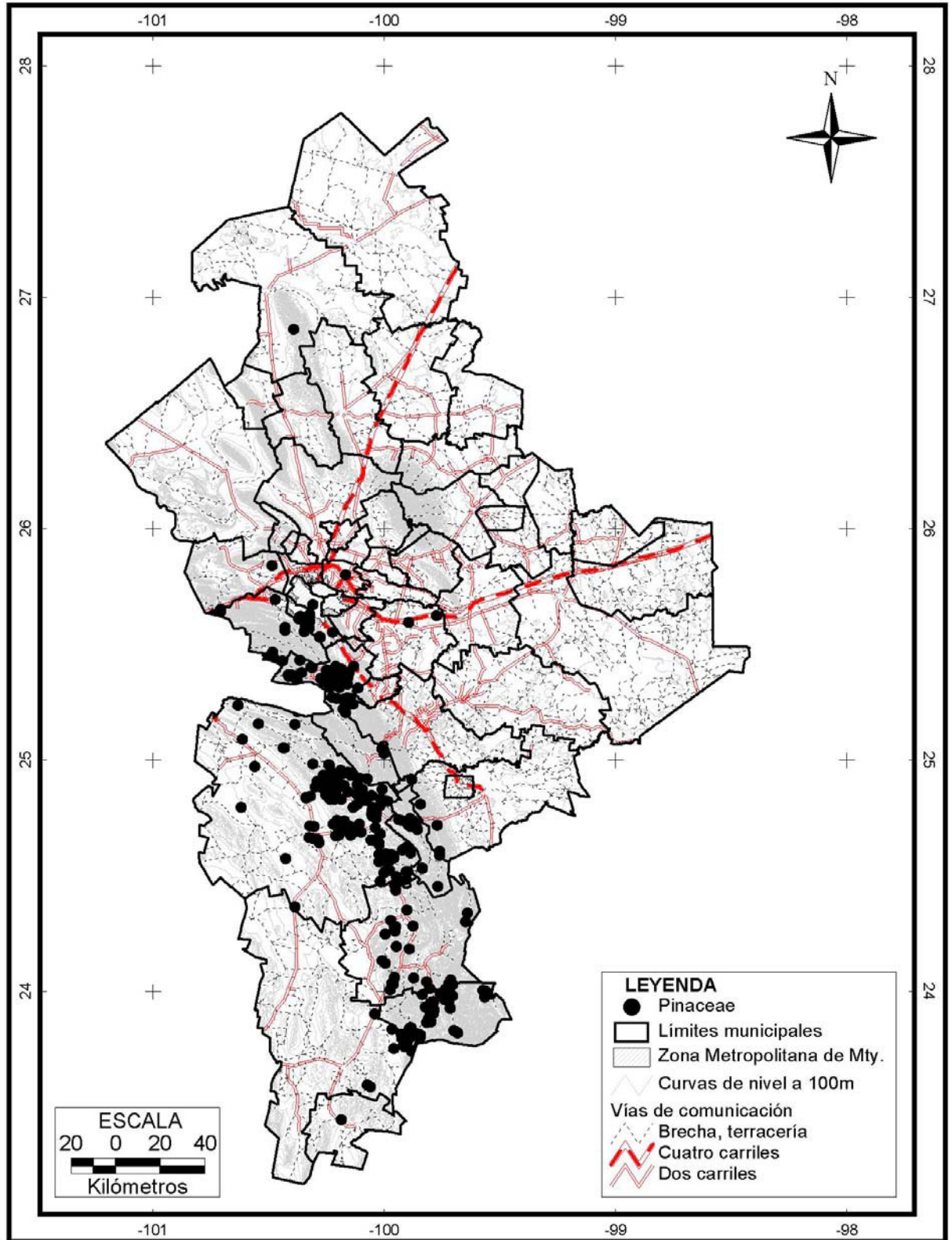


Figura 7. Distribución de la familia Pinaceae en Nuevo León.

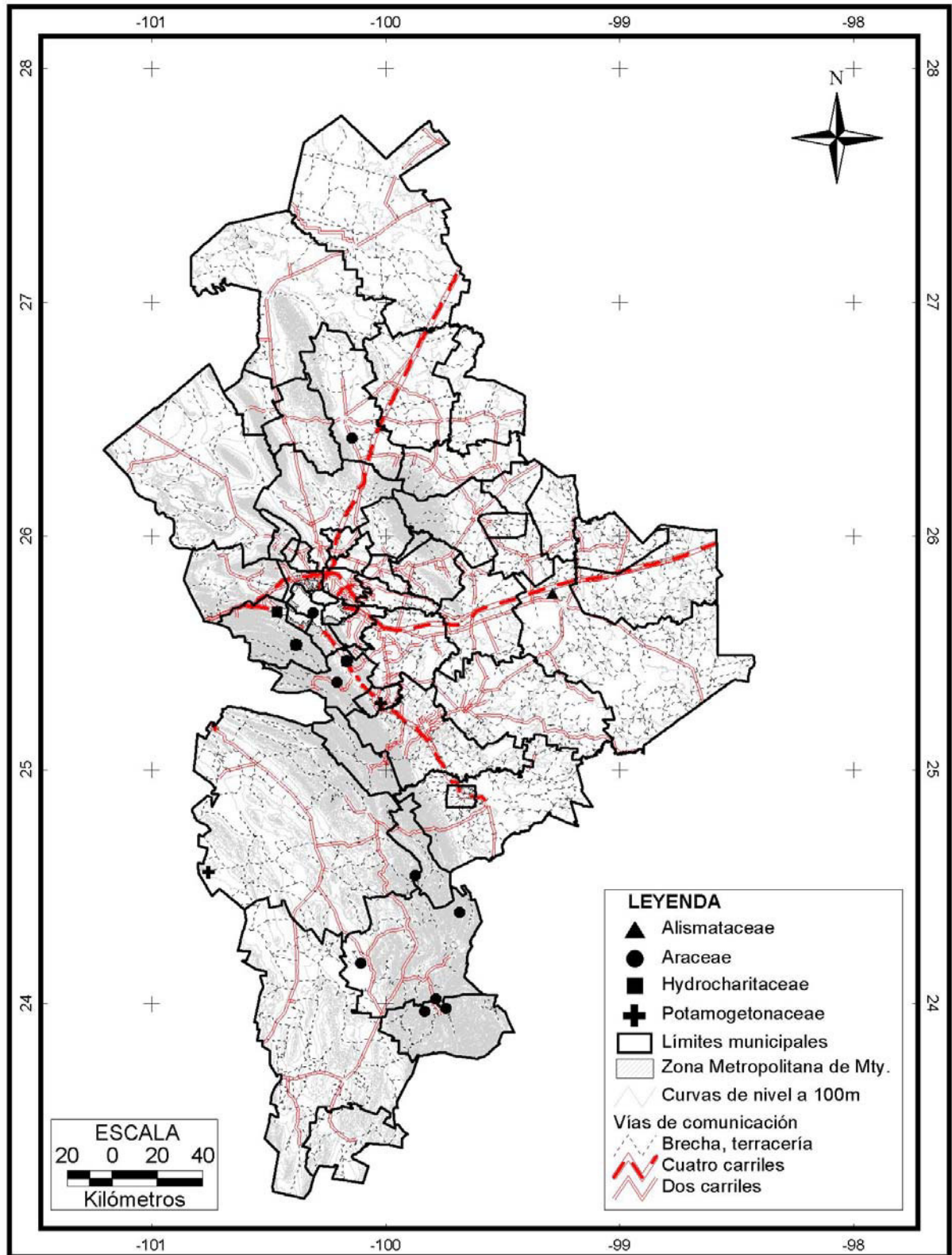


Figura 8. Distribución de las familias Alismataceae, Araceae, Hydrocharitaceae y Potamogetonaceae en Nuevo León.

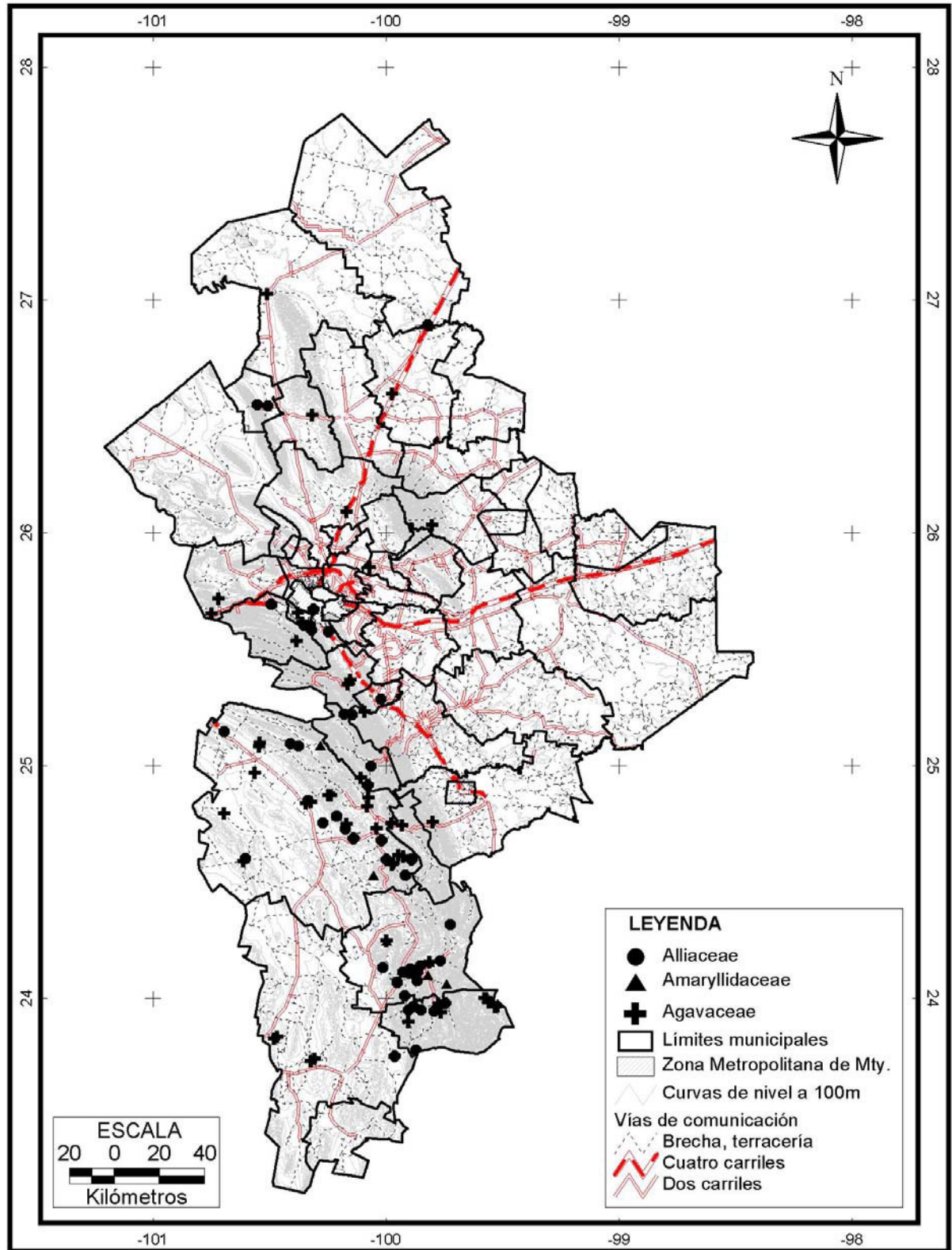


Figura 9. Distribución de las familias Alliaceae, Amaryllidaceae y Agavaceae en Nuevo León.



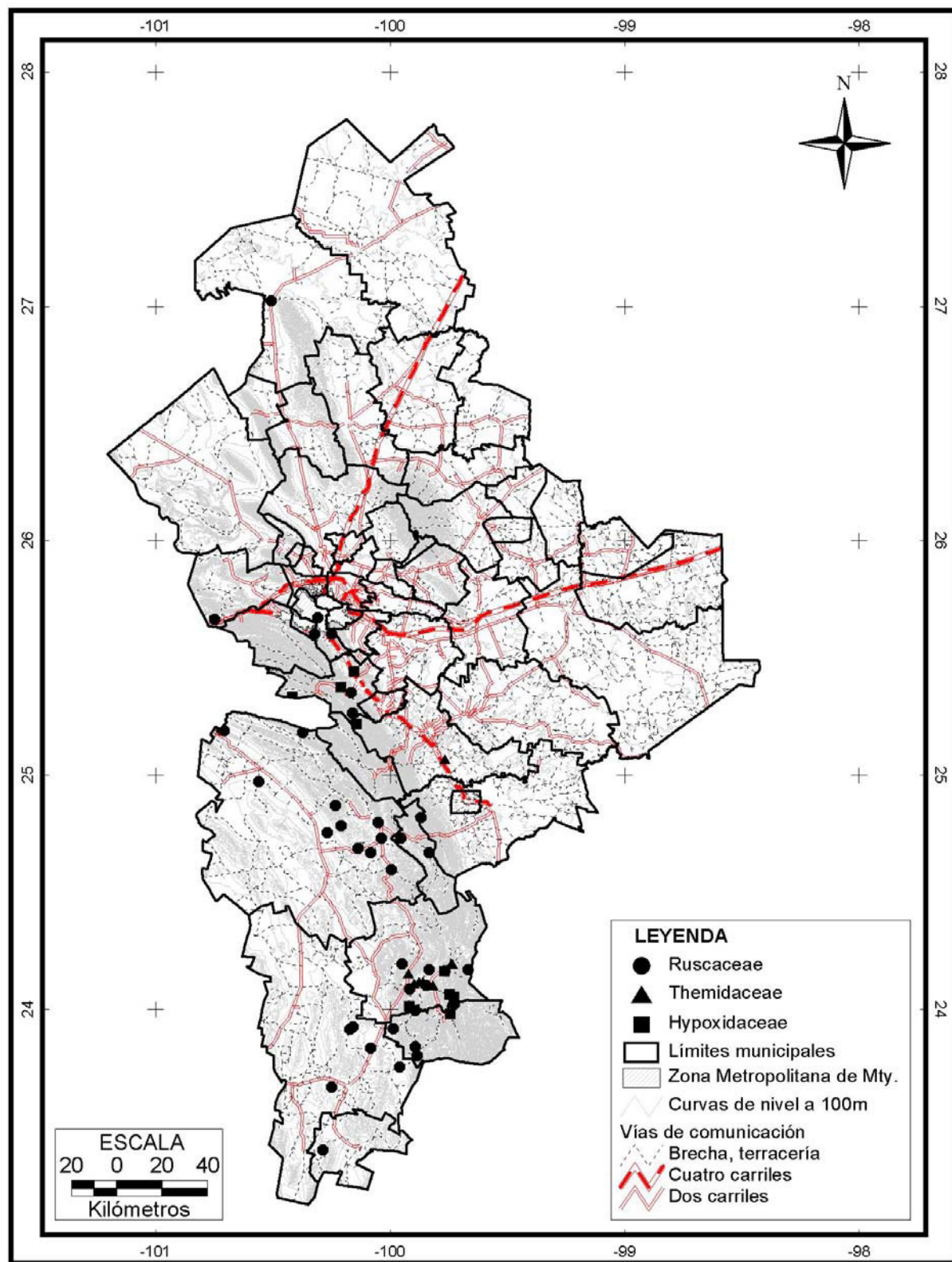


Figura 10. Distribución de las familias Ruscaceae, Themidaceae e Hypoxidaceae en Nuevo León.

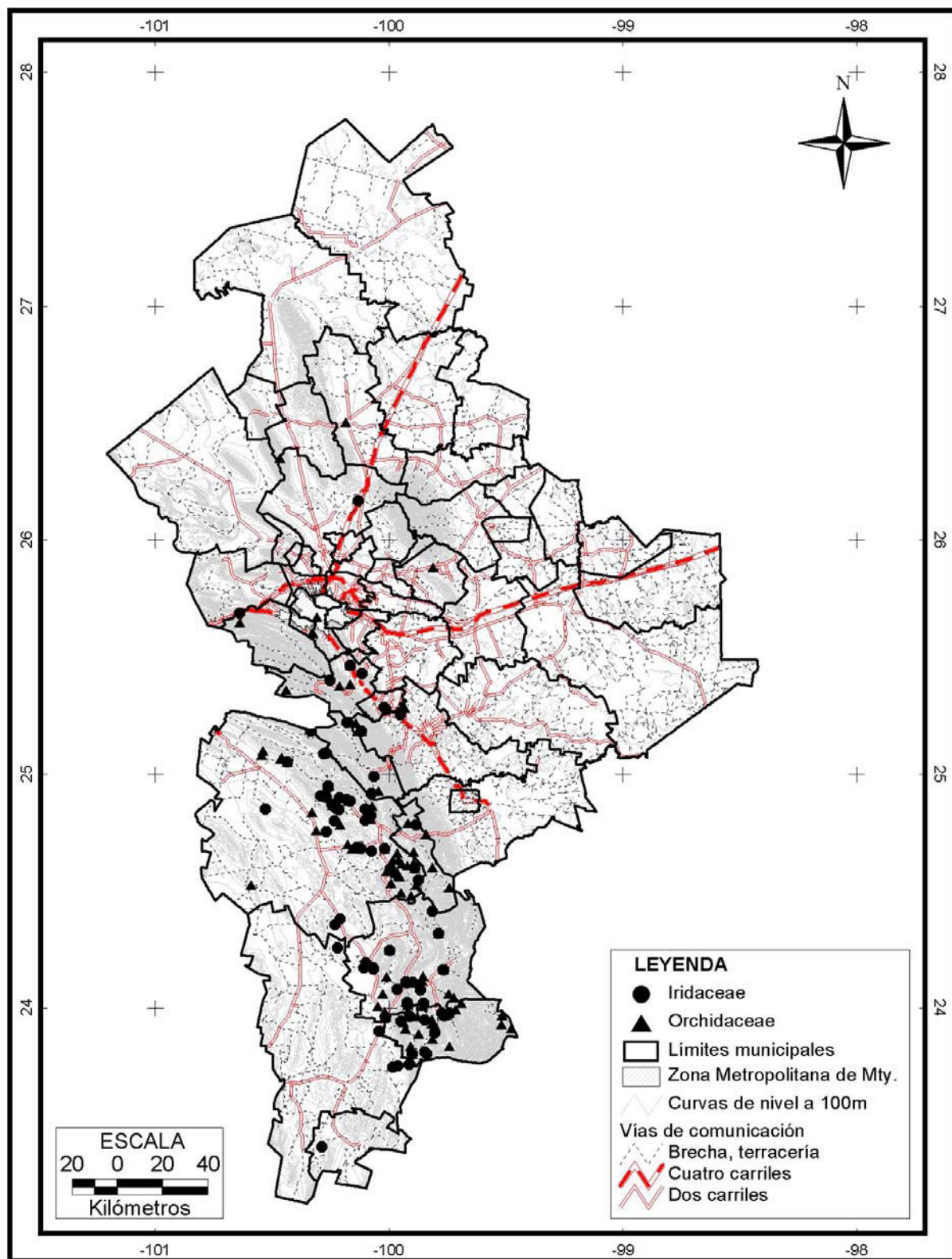


Figura 11. Distribución de las familias Iridaceae y Orchidaceae en Nuevo León.

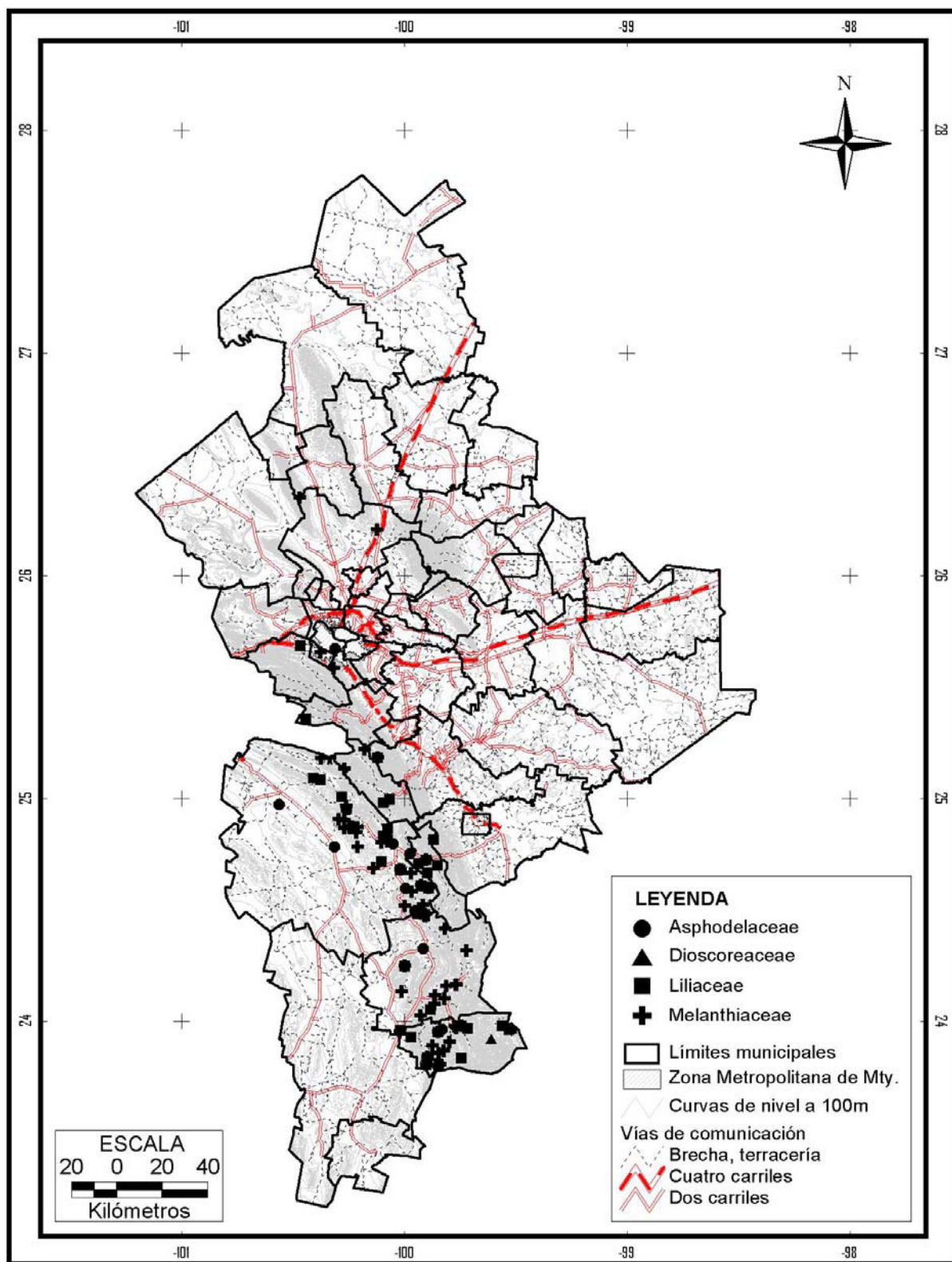


Figura 12. Distribución de las familias Asphodelaceae, Dioscoreaceae, Liliaceae y Melanthiaceae en Nuevo León.



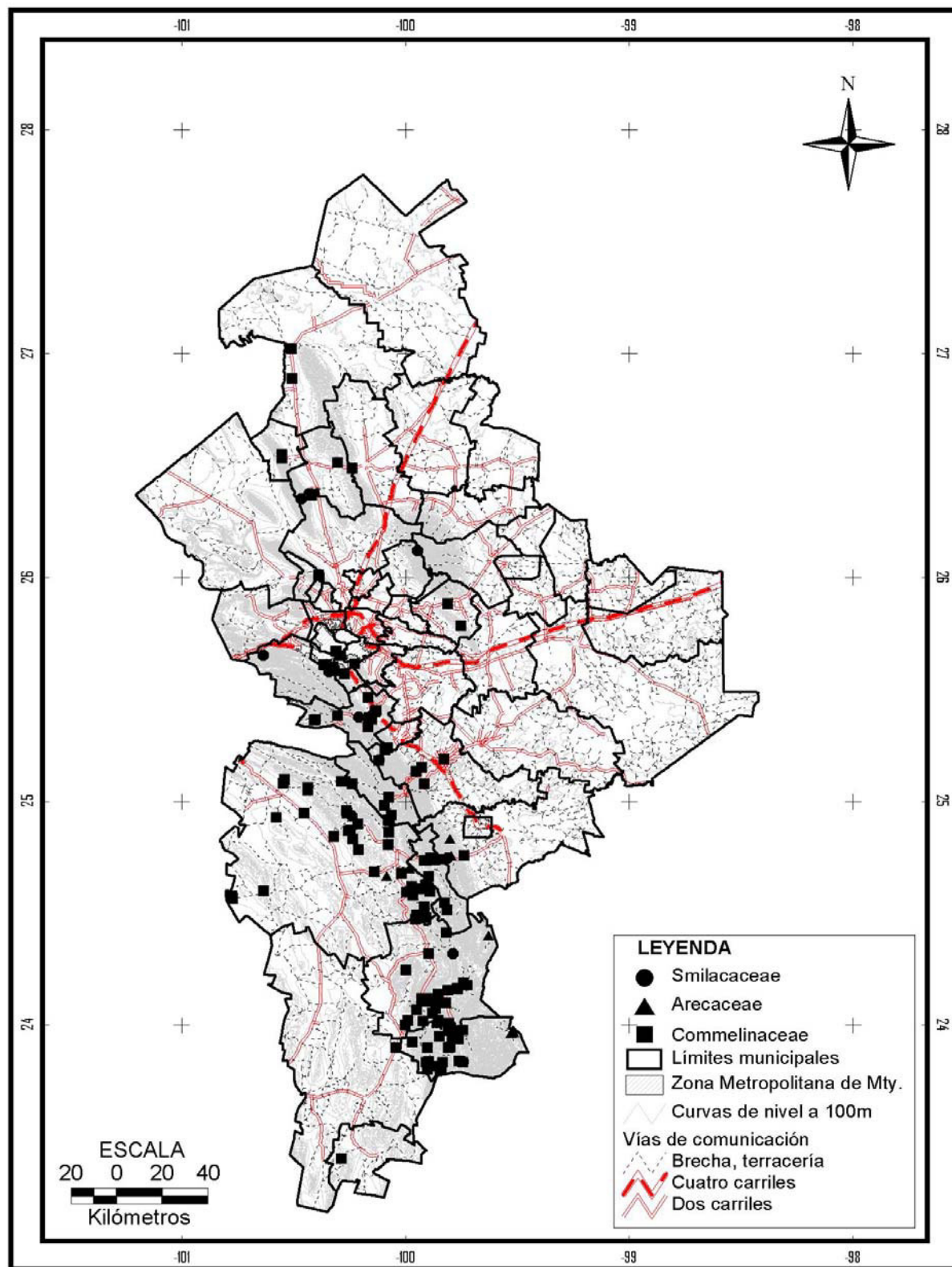


Figura 13. Distribución de las familias Smilacaceae, Arecaceae y Commelinaceae en Nuevo León.

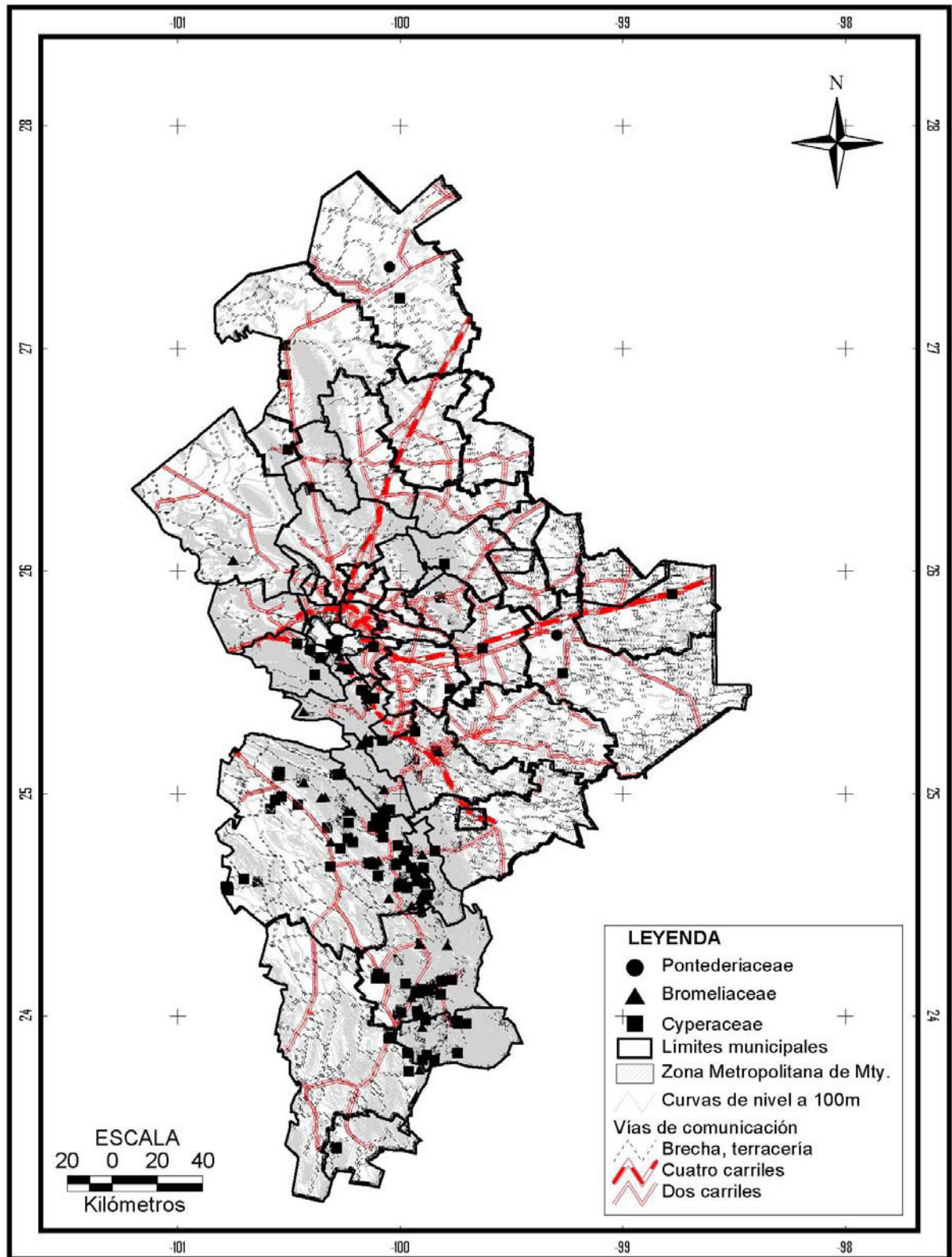


Figura 14. Distribución de las familias Pontederiaceae, Bromeliaceae y Cyperaceae en Nuevo León.



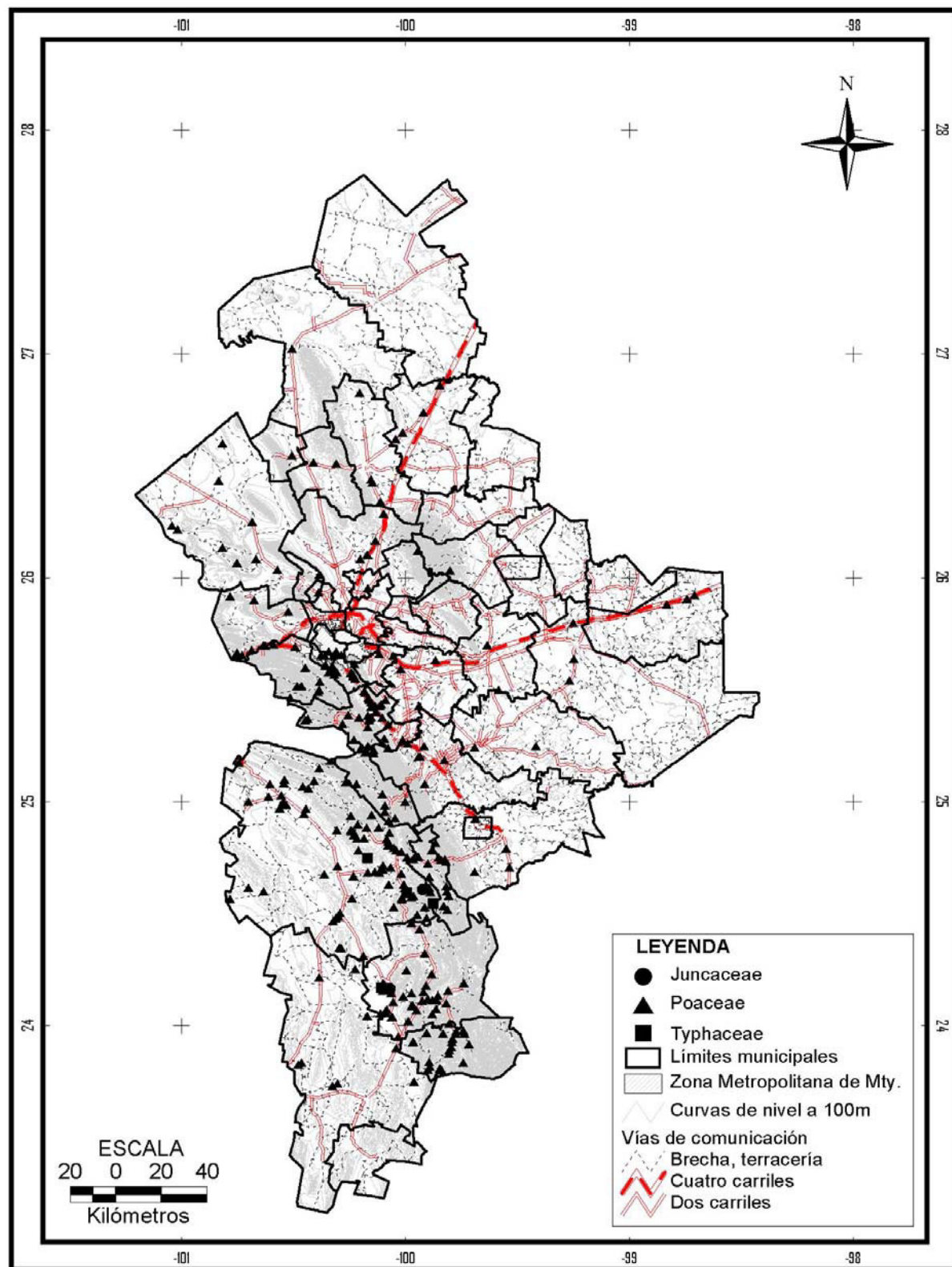


Figura 15. Distribución de las familias Juncaceae, Poaceae y Typhaceae en Nuevo León.

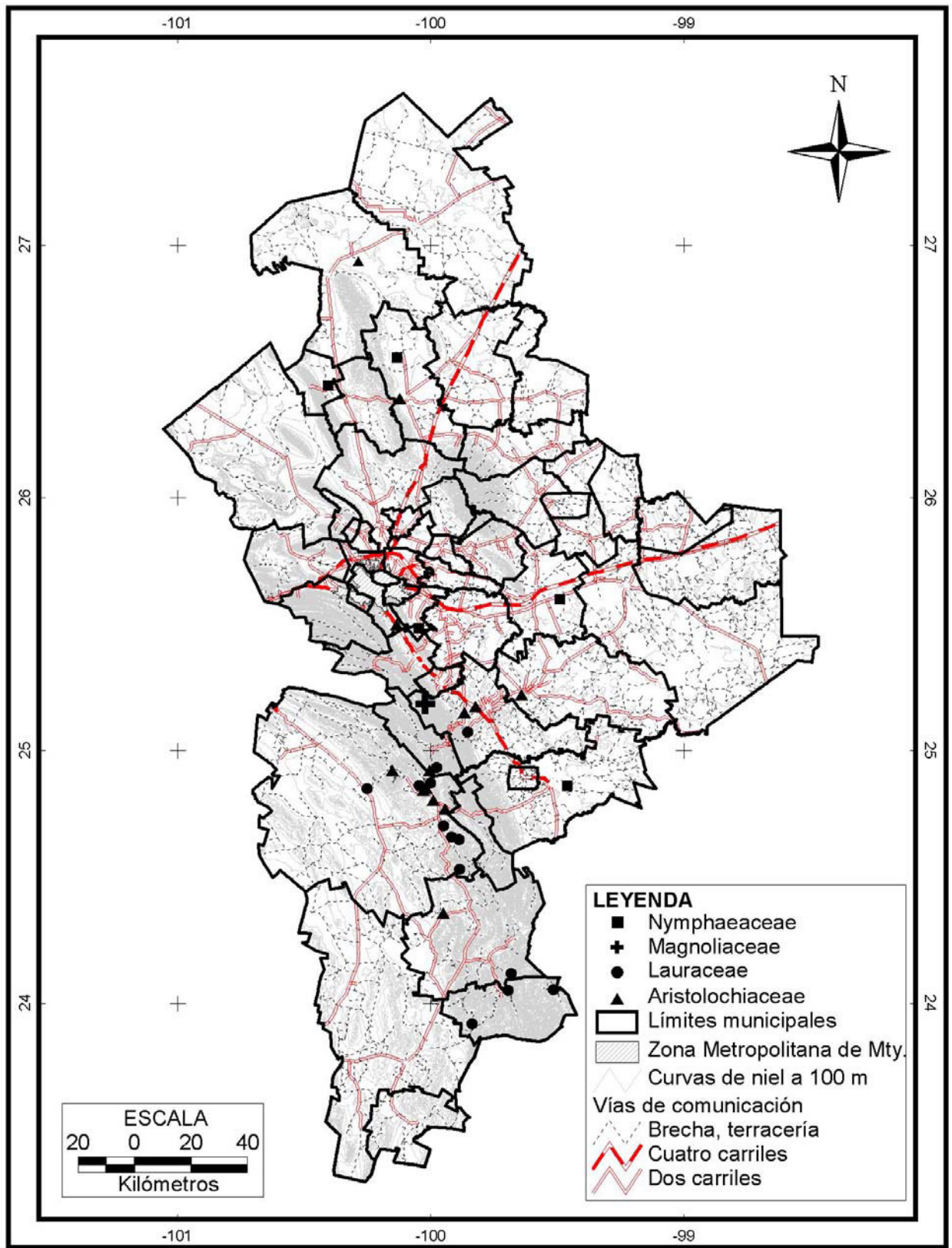


Figura 16. Distribución de las familias Nymphaeaceae, Magnoliaceae, Lauraceae y Aristolochiaceae en Nuevo León.

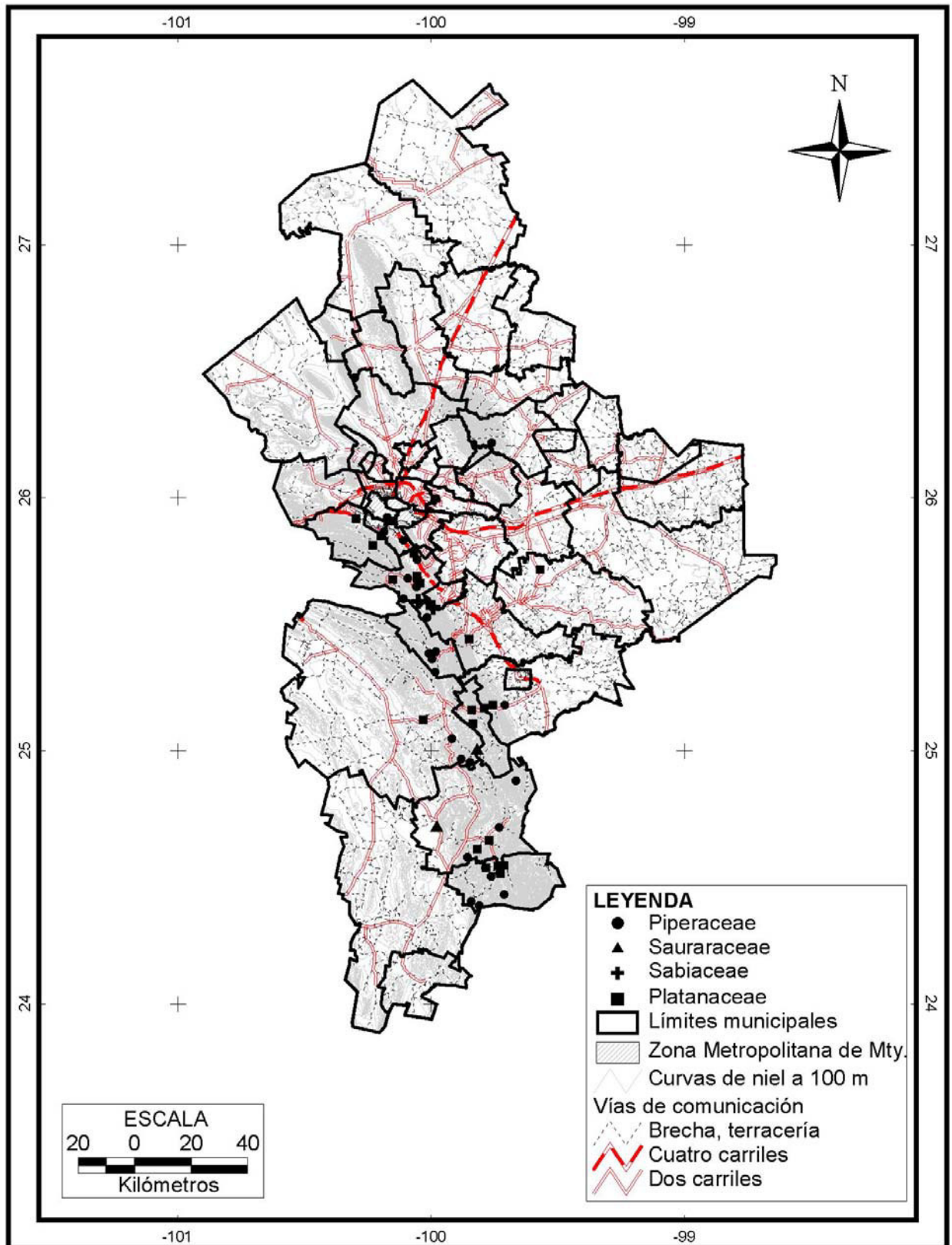


Figura 17. Distribución de las familias Piperaceae, Sauraraceae, Sabiaceae y Platanaceae en Nuevo León.



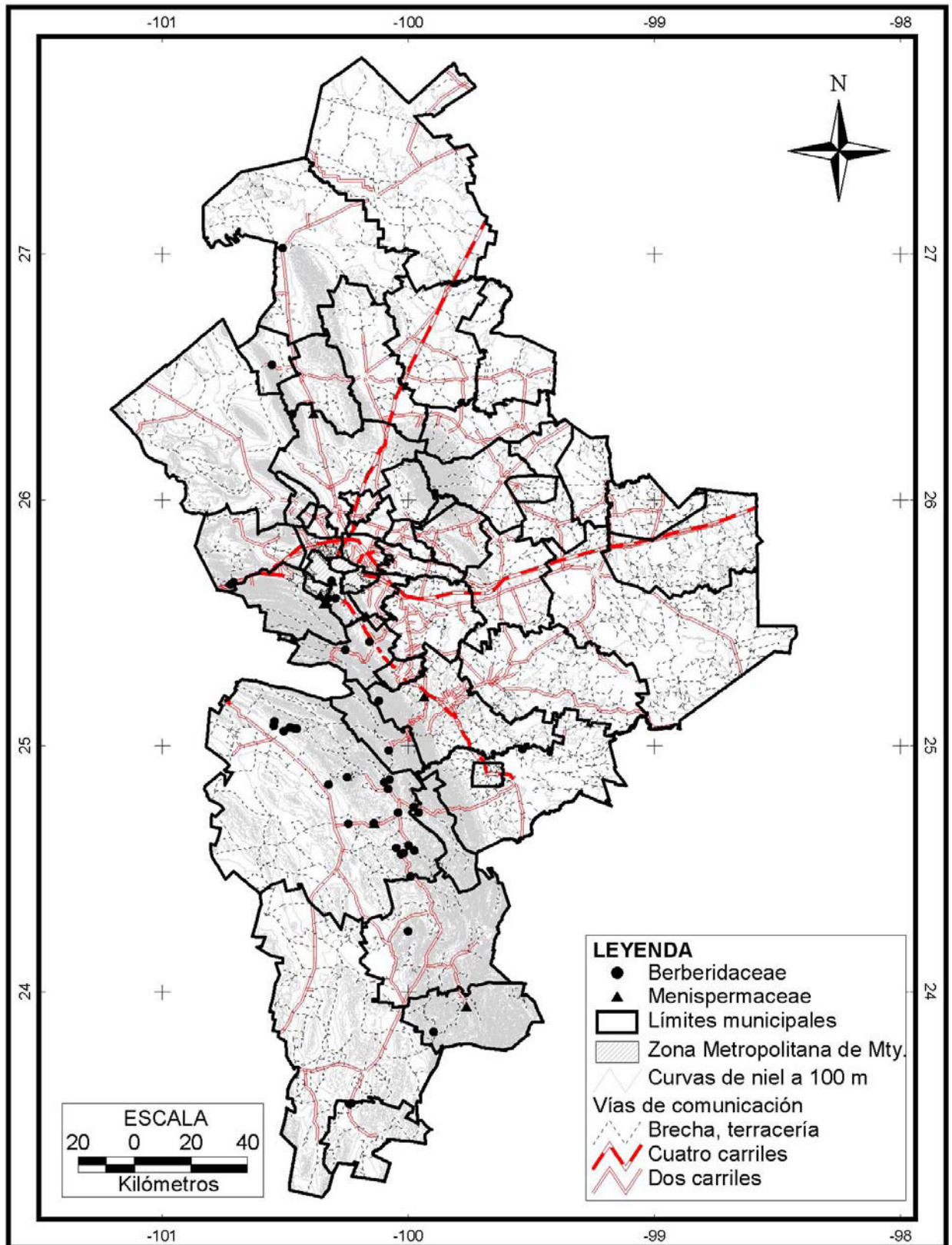


Figura 18. Distribución de las familias Berberidaceae y Menispermaceae en Nuevo León.

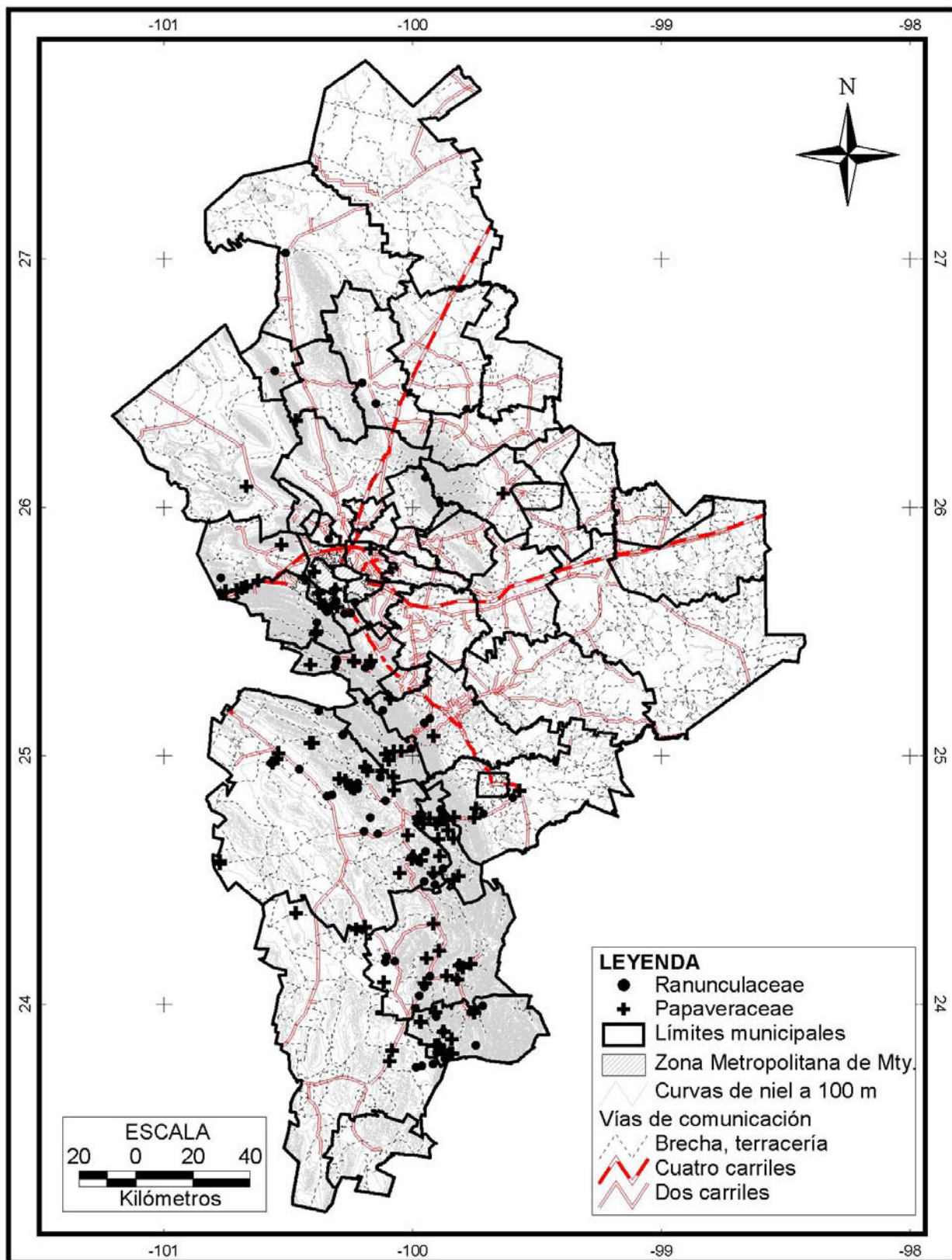


Figura 19. Distribución de las familias Ranunculaceae y papaveraceae en Nuevo León.



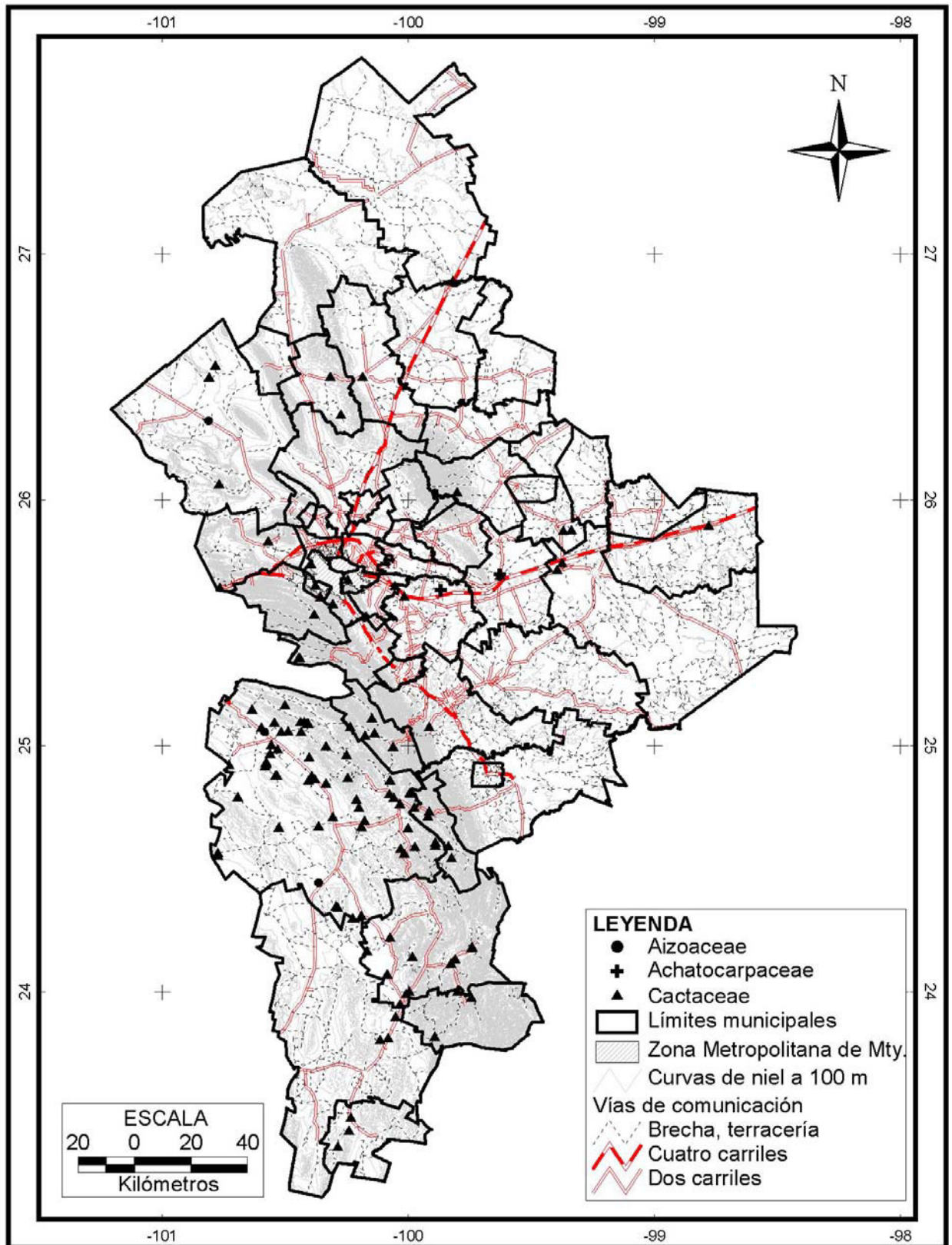


Figura 20. Distribución de las familias Aizoaceae y Achatocarpaceae en Nuevo León.

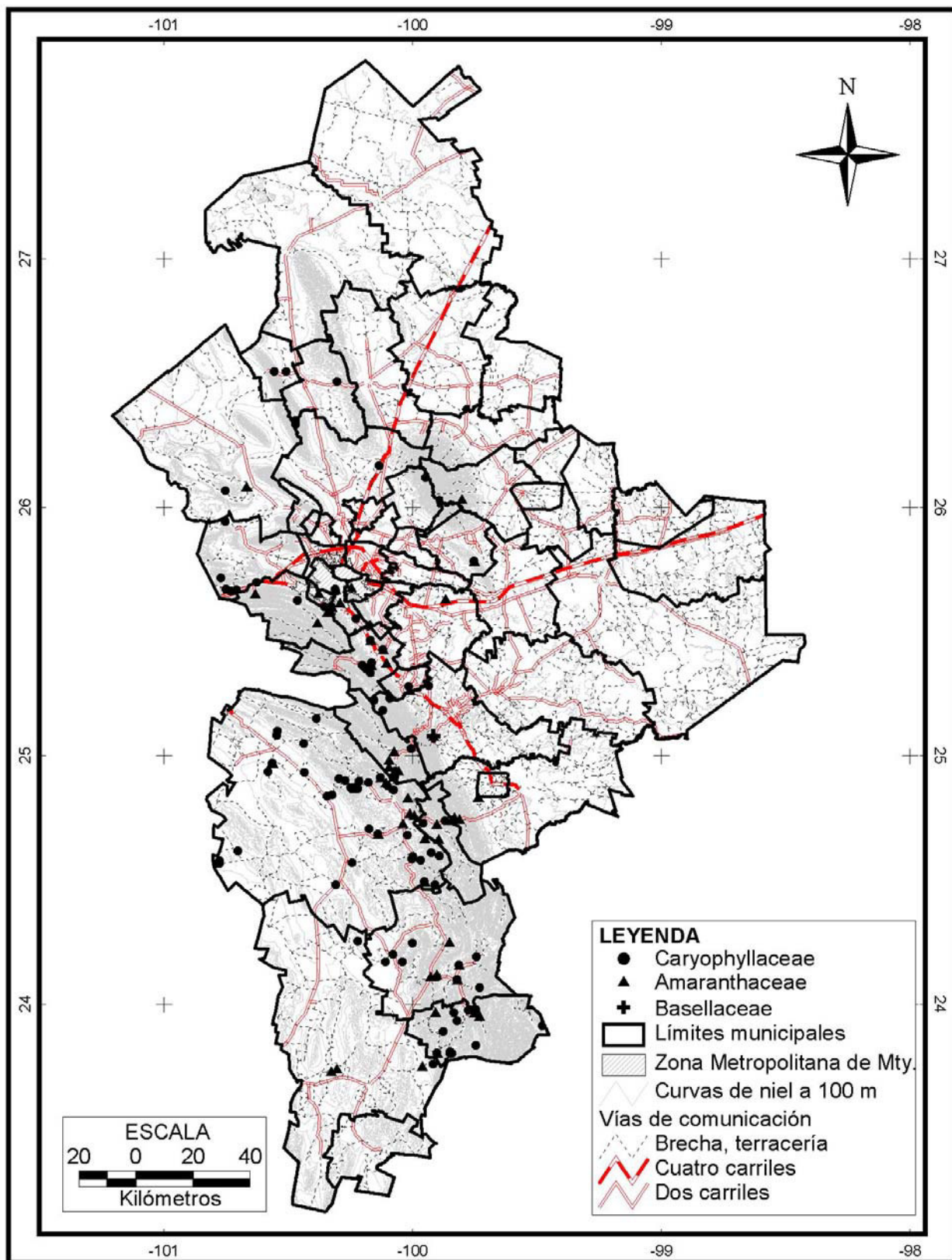


Figura 21. Distribución de las familias Caryophyllaceae, Amaranthaceae y Basellaceae en Nuevo León.



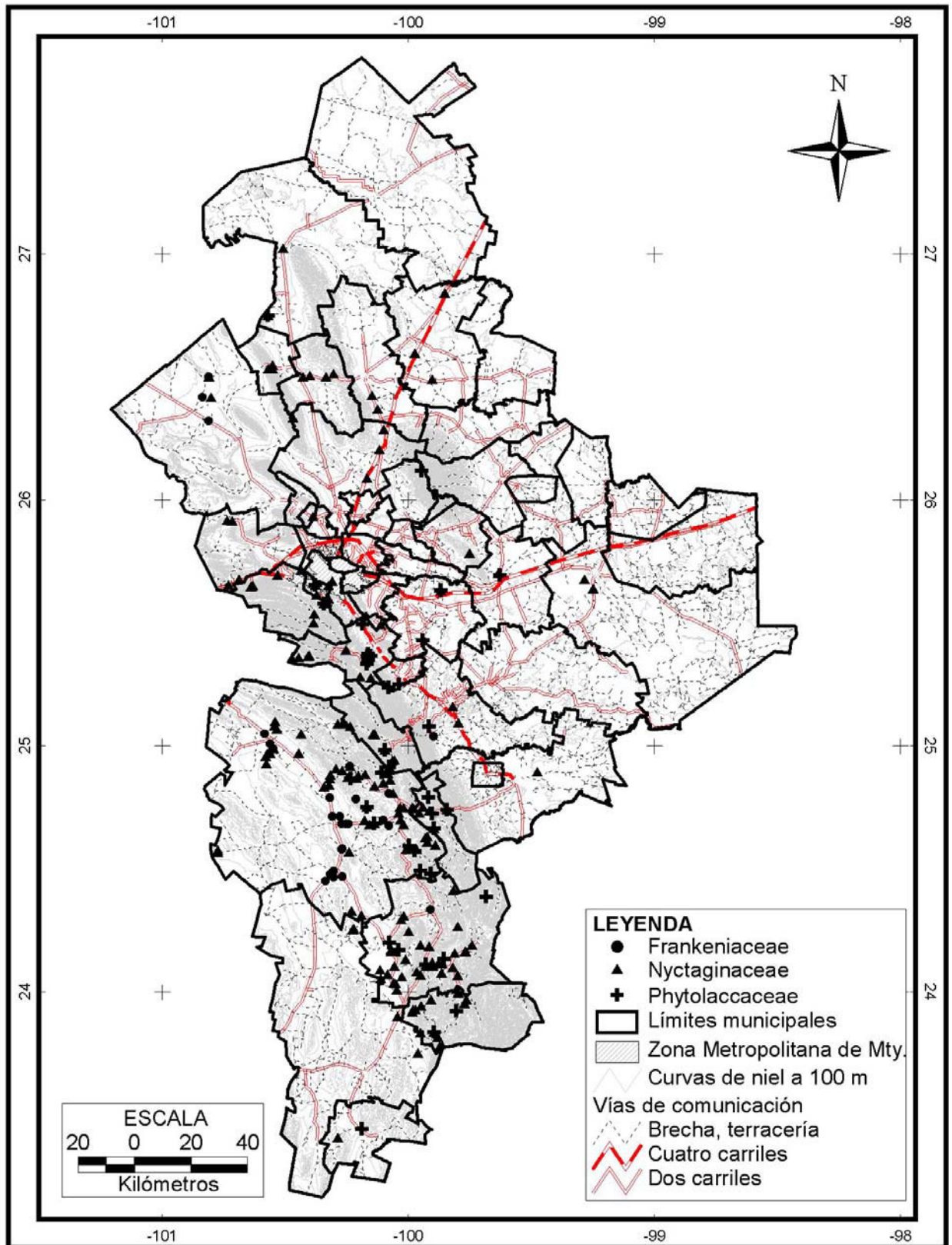


Figura 22. Distribución de las familias Frankeniaceae, Nyctaginaceae y Phytolaccaceae en Nuevo León.



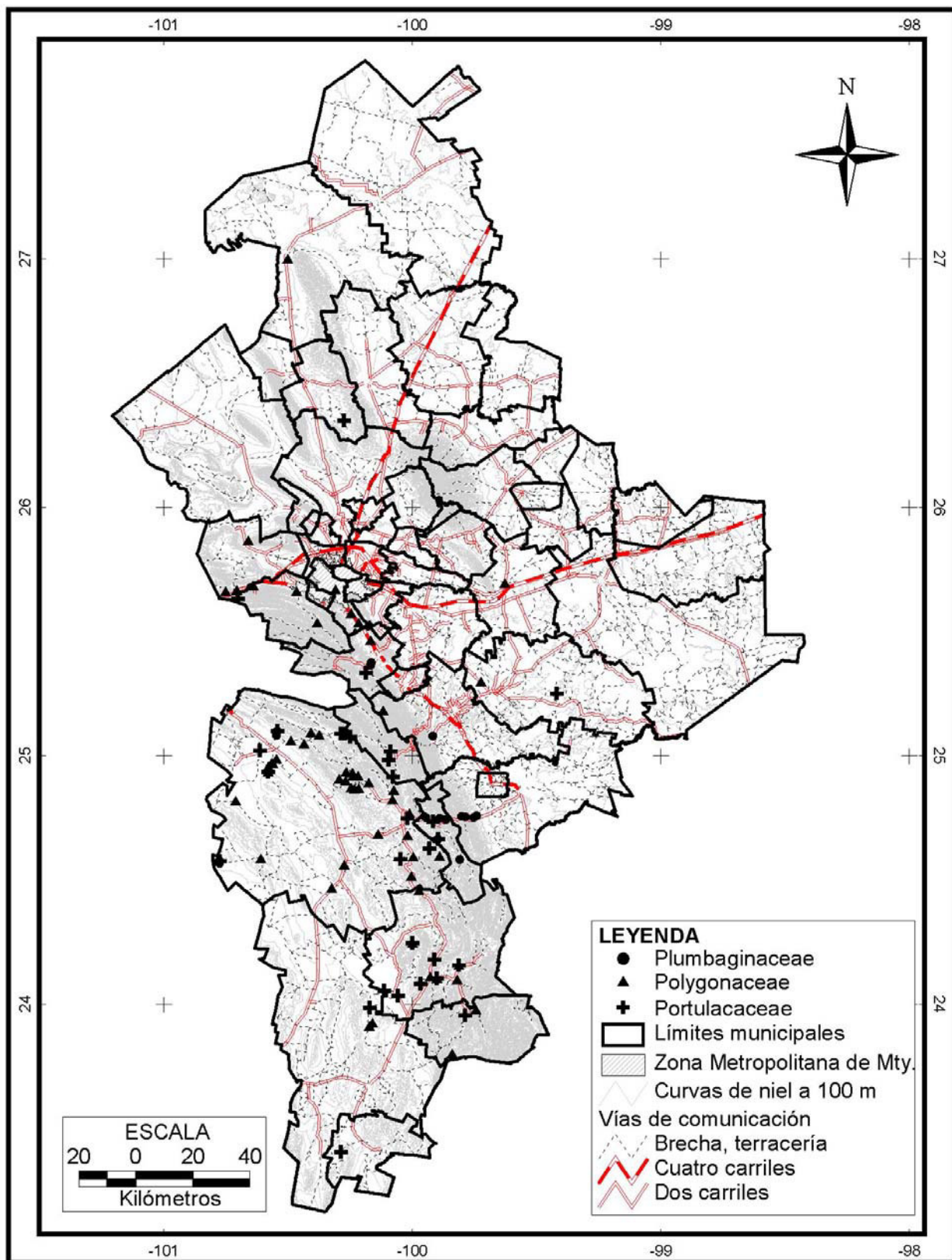


Figura 23. Distribución de las familias Plumbaginaceae, Polygonaceae y Portulacaceae en Nuevo León.

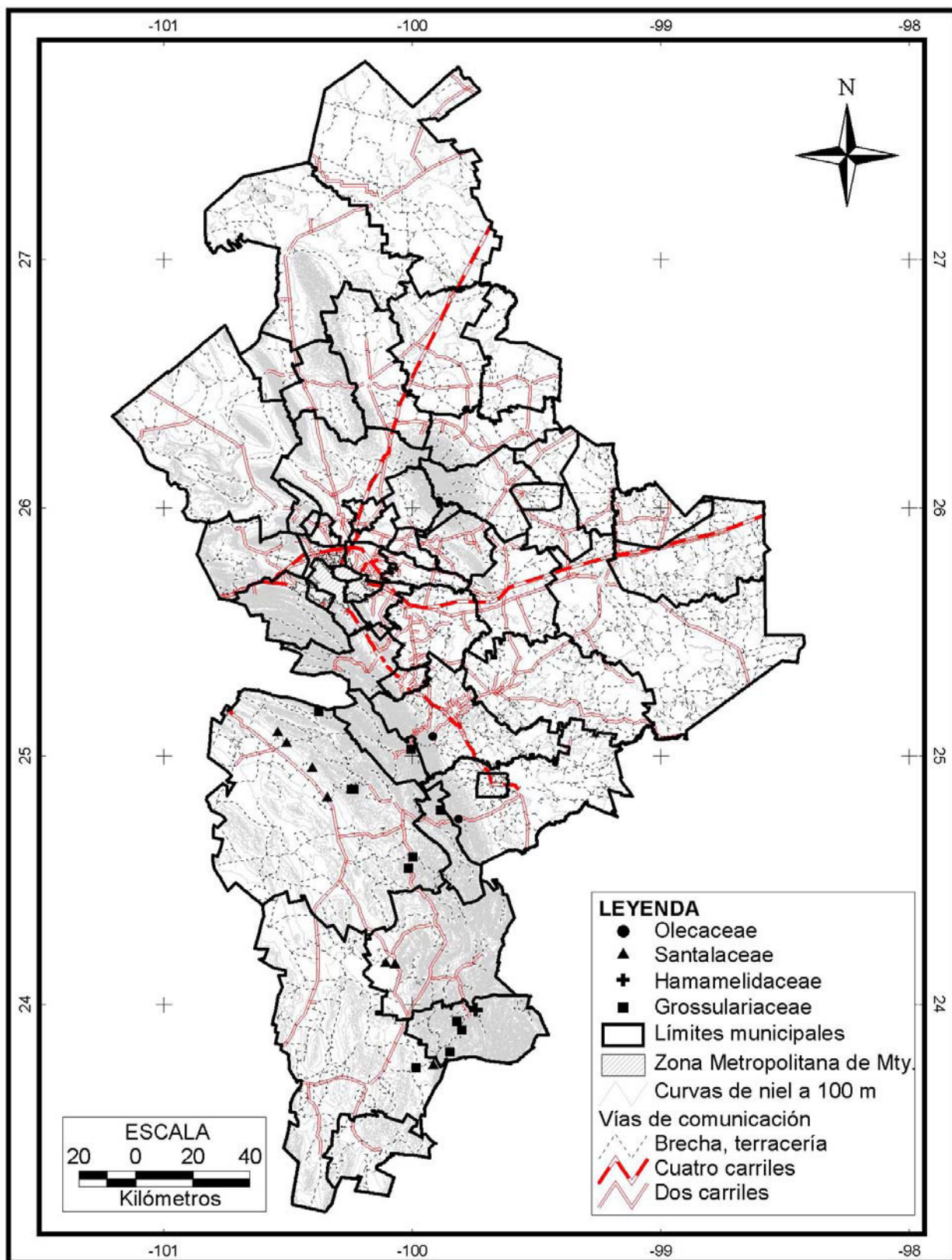


Figura 24. Distribución de las familias Oleaceae, Santalaceae, Hamamelidaceae y Grossulariaceae en Nuevo León.



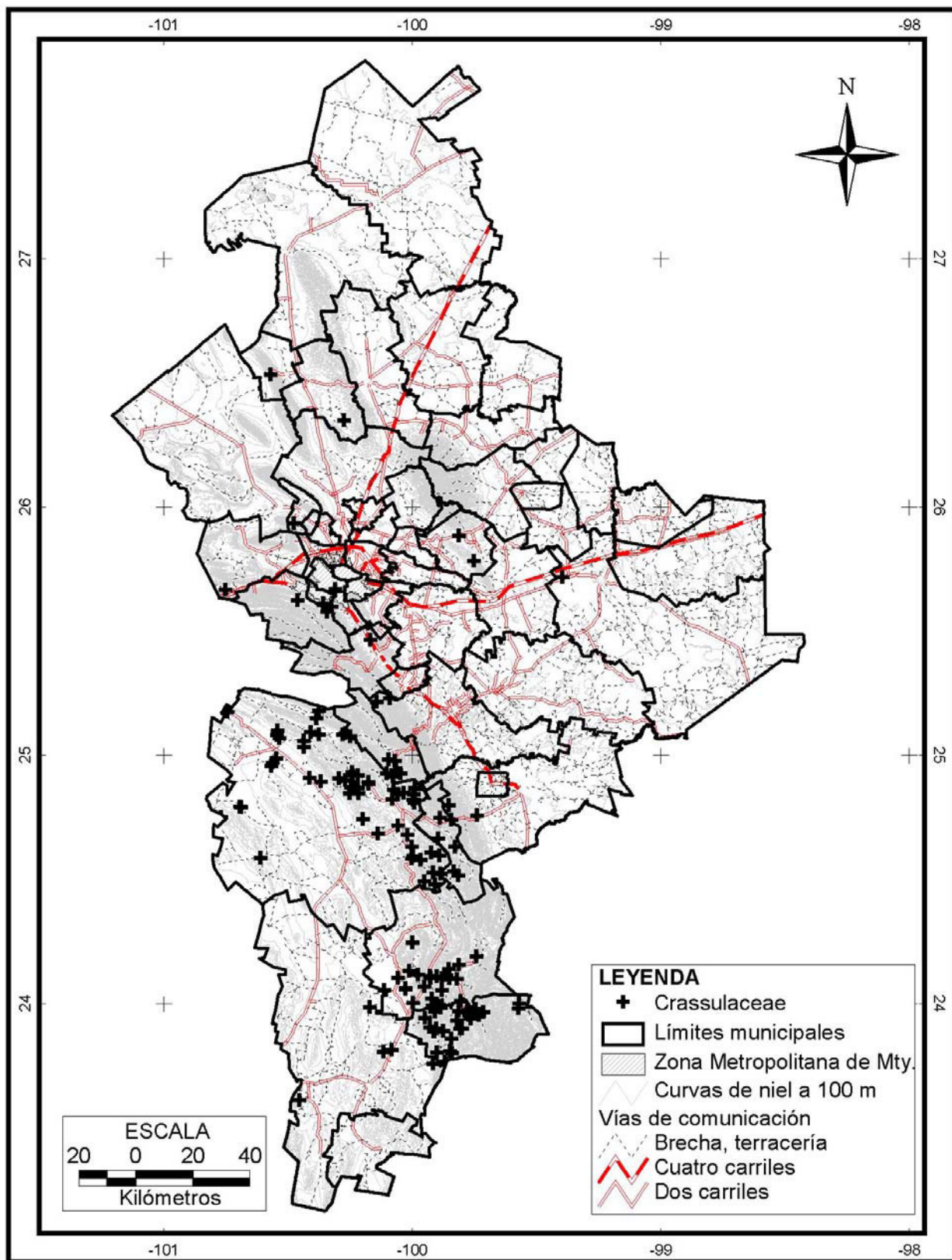


Figura 25. Distribución de la familia Crassulaceae en Nuevo León.

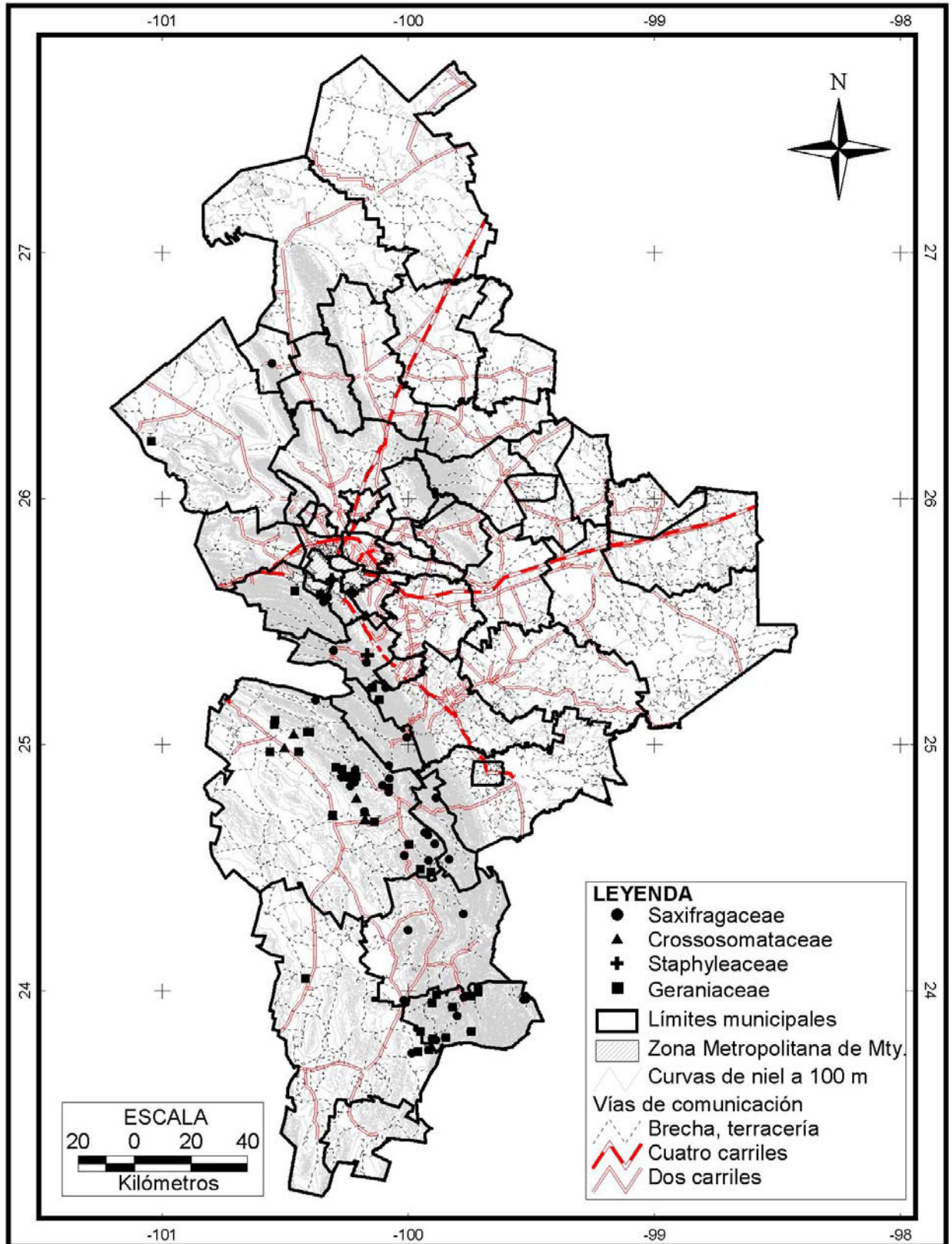


Figura 26. Distribución de las familias Saxifragaceae, Crossosomataceae, Staphyleaceae y Geraniaceae en Nuevo León.



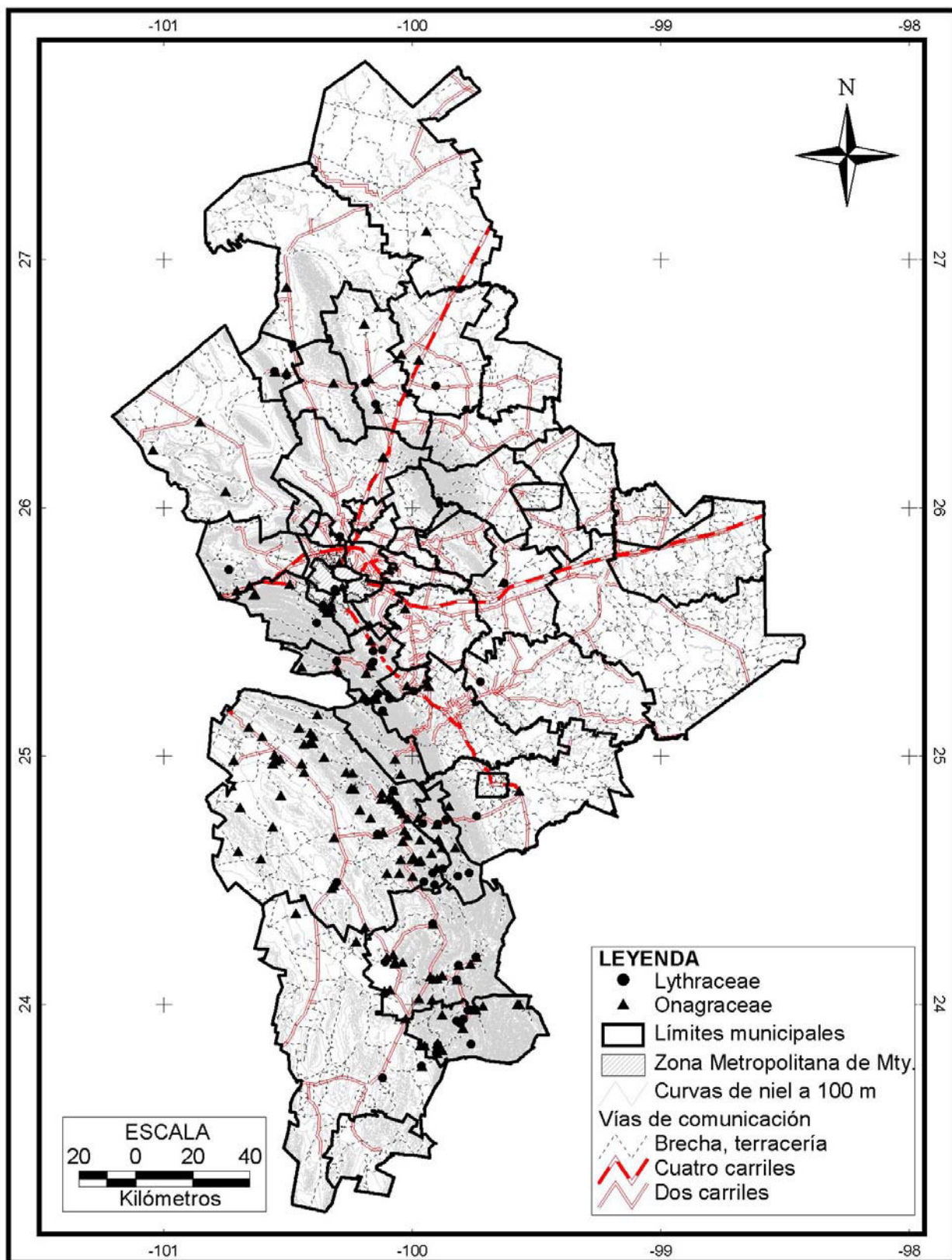


Figura 27. Distribución de las familias Lythraceae y Onagraceae en Nuevo León.

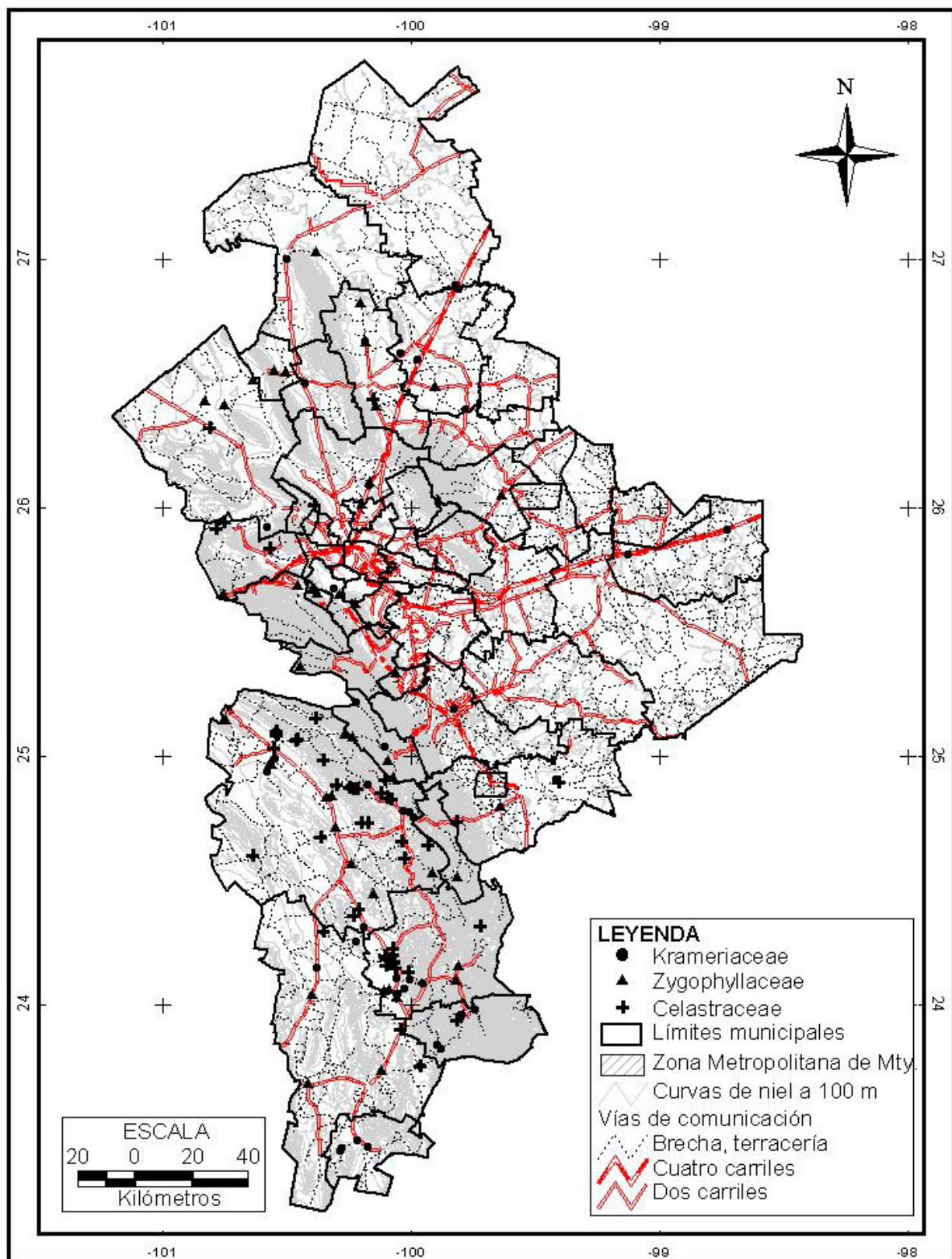


Figura 28. Distribución de las familias Krameriaceae, Zygophyllaceae y Celastraceae en Nuevo León.



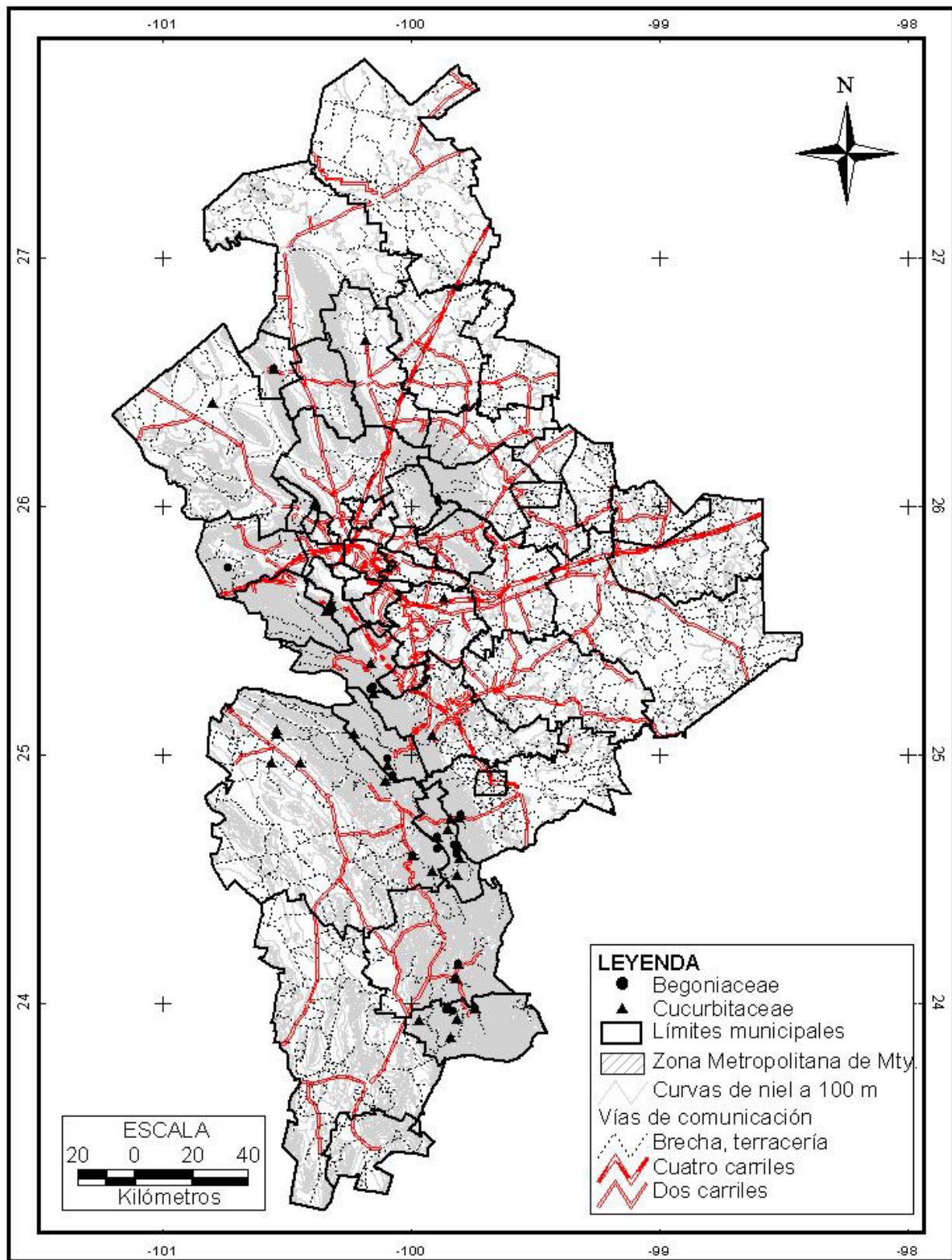


Figura 29. Distribución de las familias Begoniaceae y Cucurbitaceae en Nuevo León.

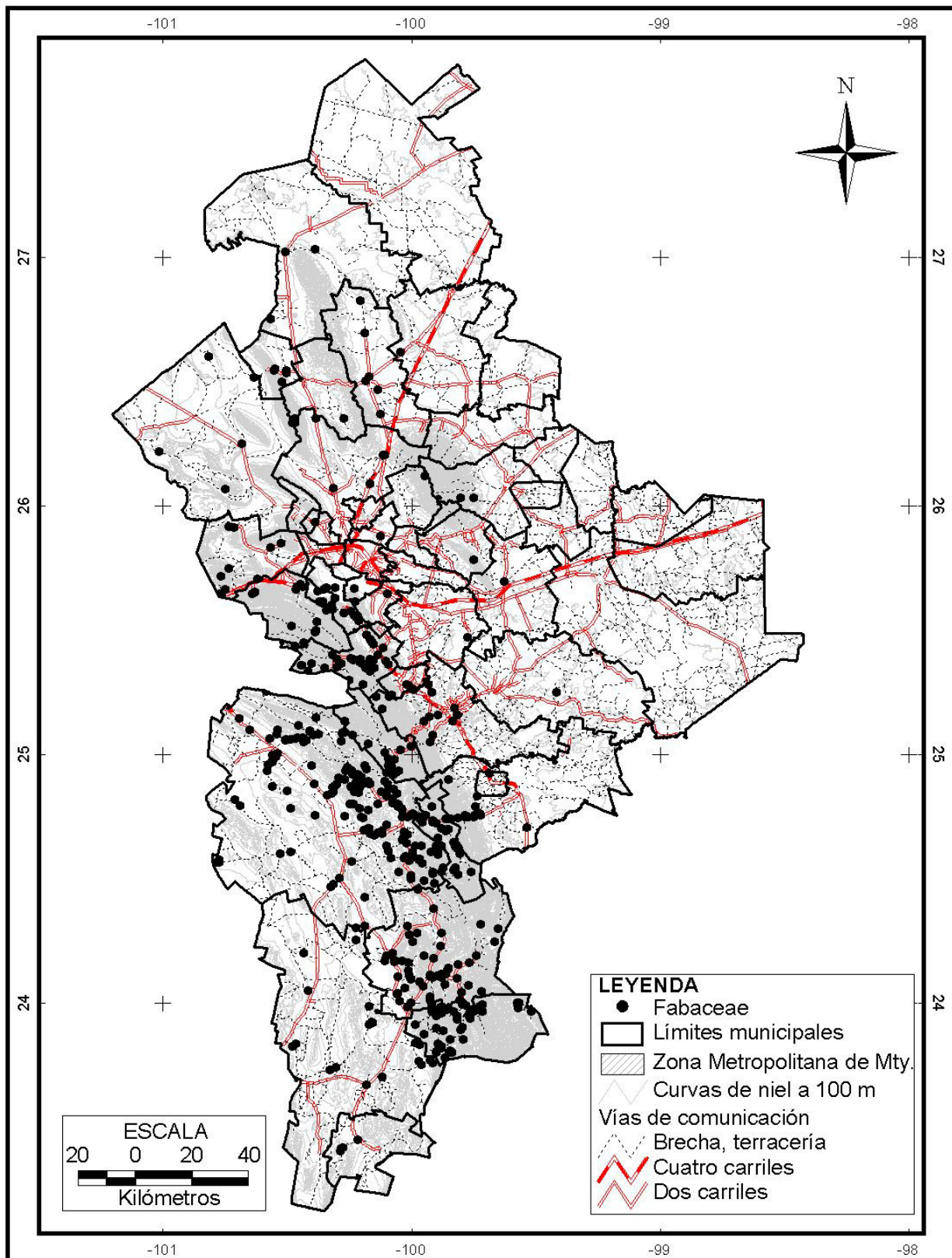


Figura 30. Distribución de la familia Fabaceae en Nuevo León.



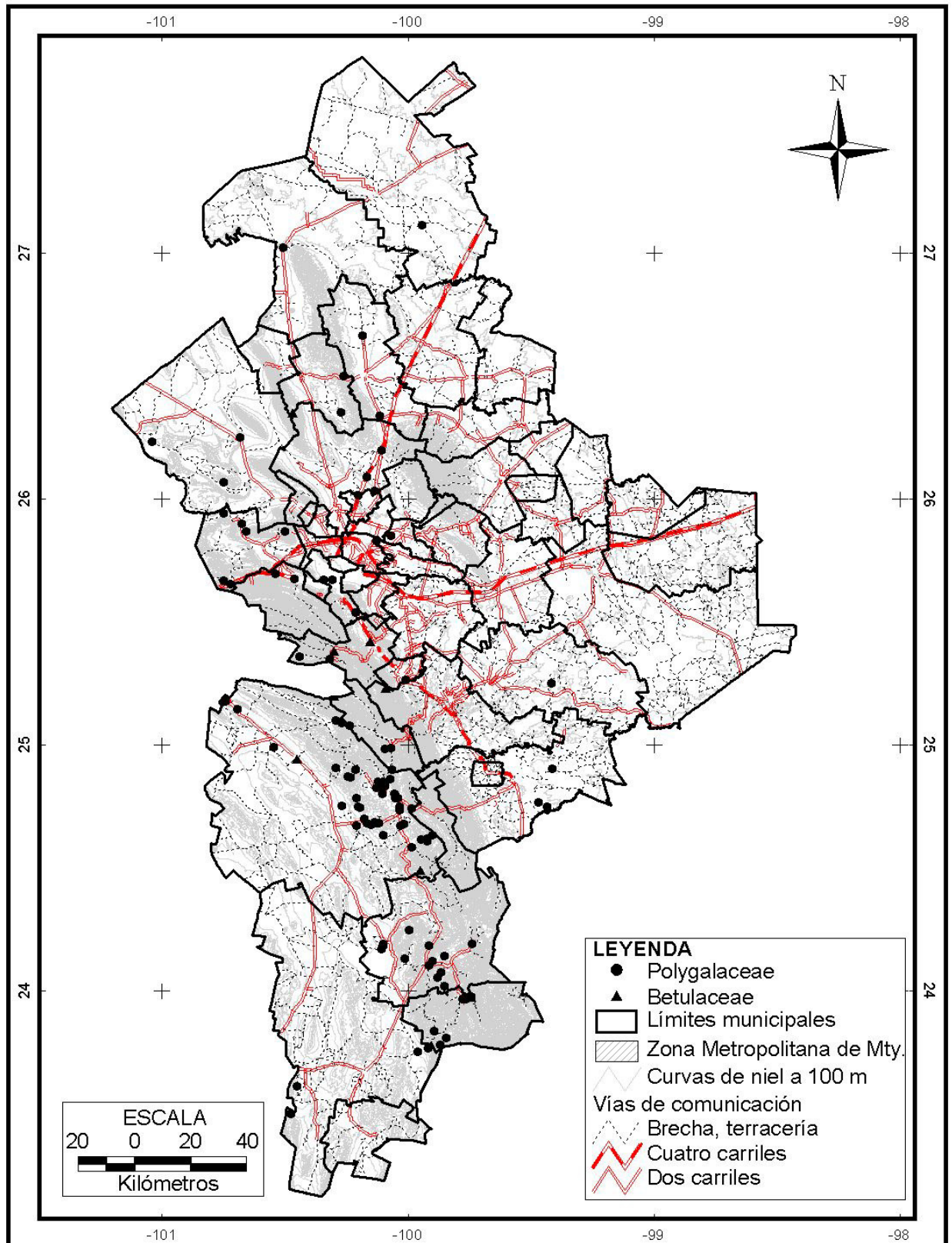


Figura 31. Distribución de las familias Polygalaceae y Betulaceae en Nuevo León.

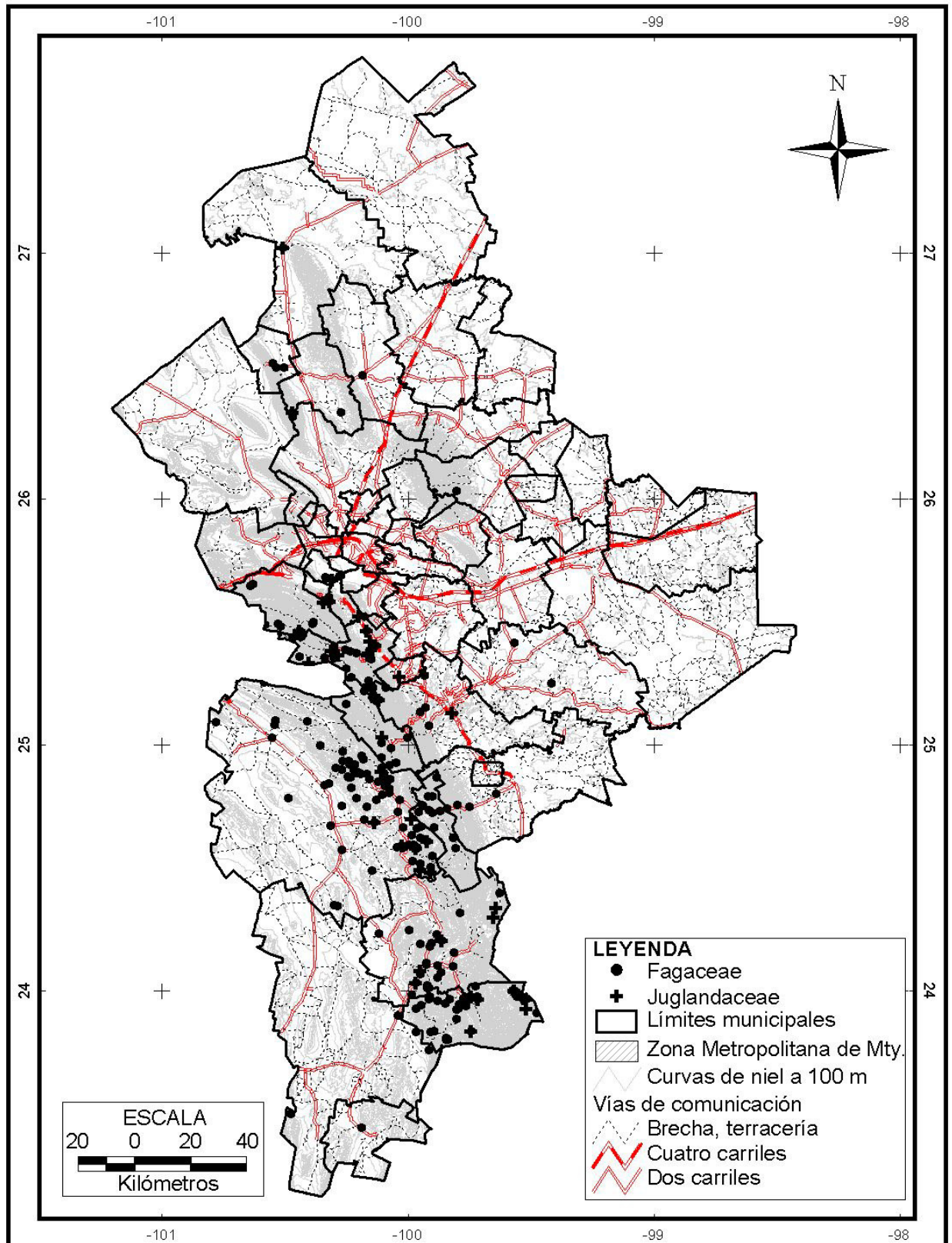


Figura 32. Distribución de las familias Fagaceae y Juglandaceae en Nuevo León.



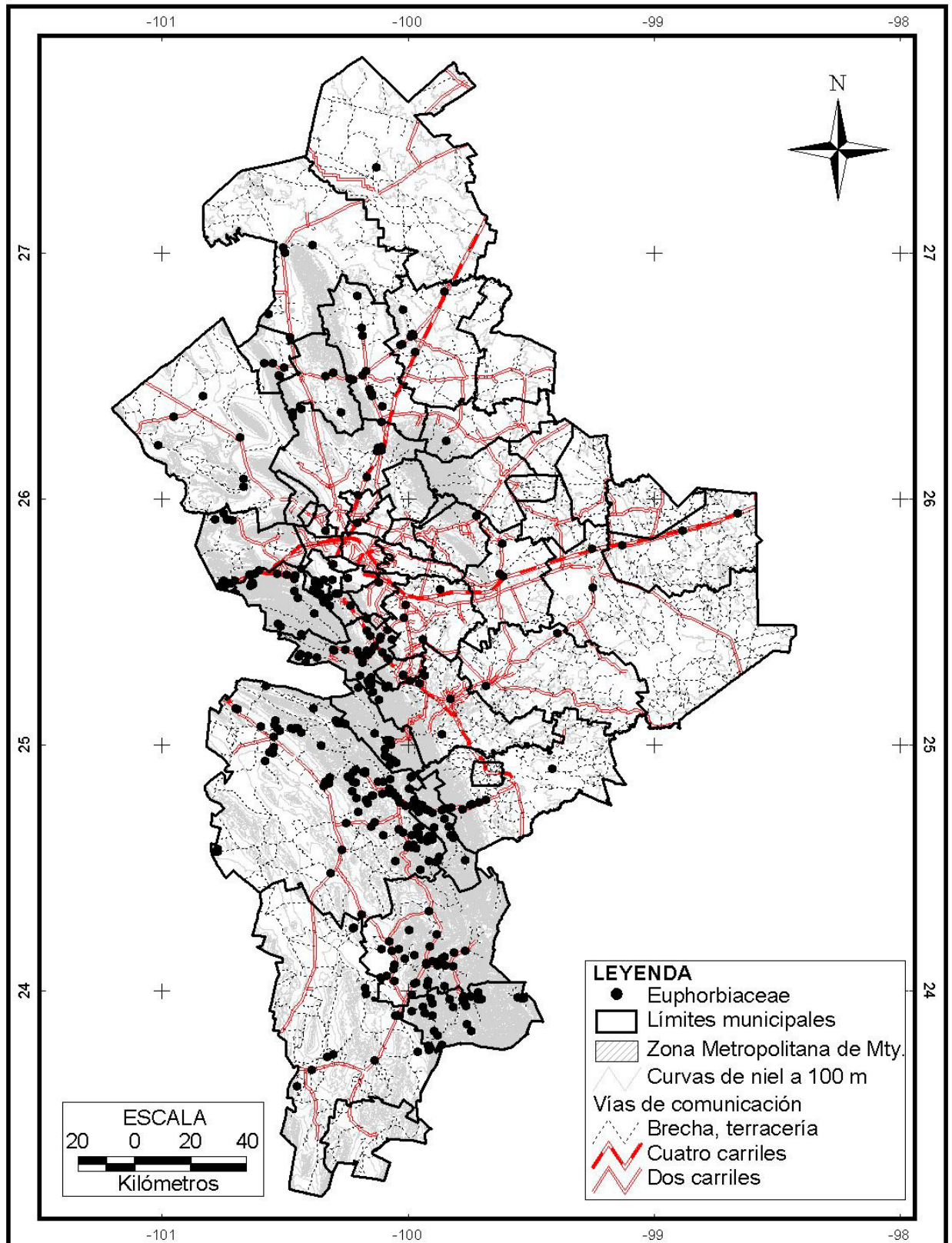


Figura 33. Distribución de la familia Euphorbiaceae en Nuevo León.

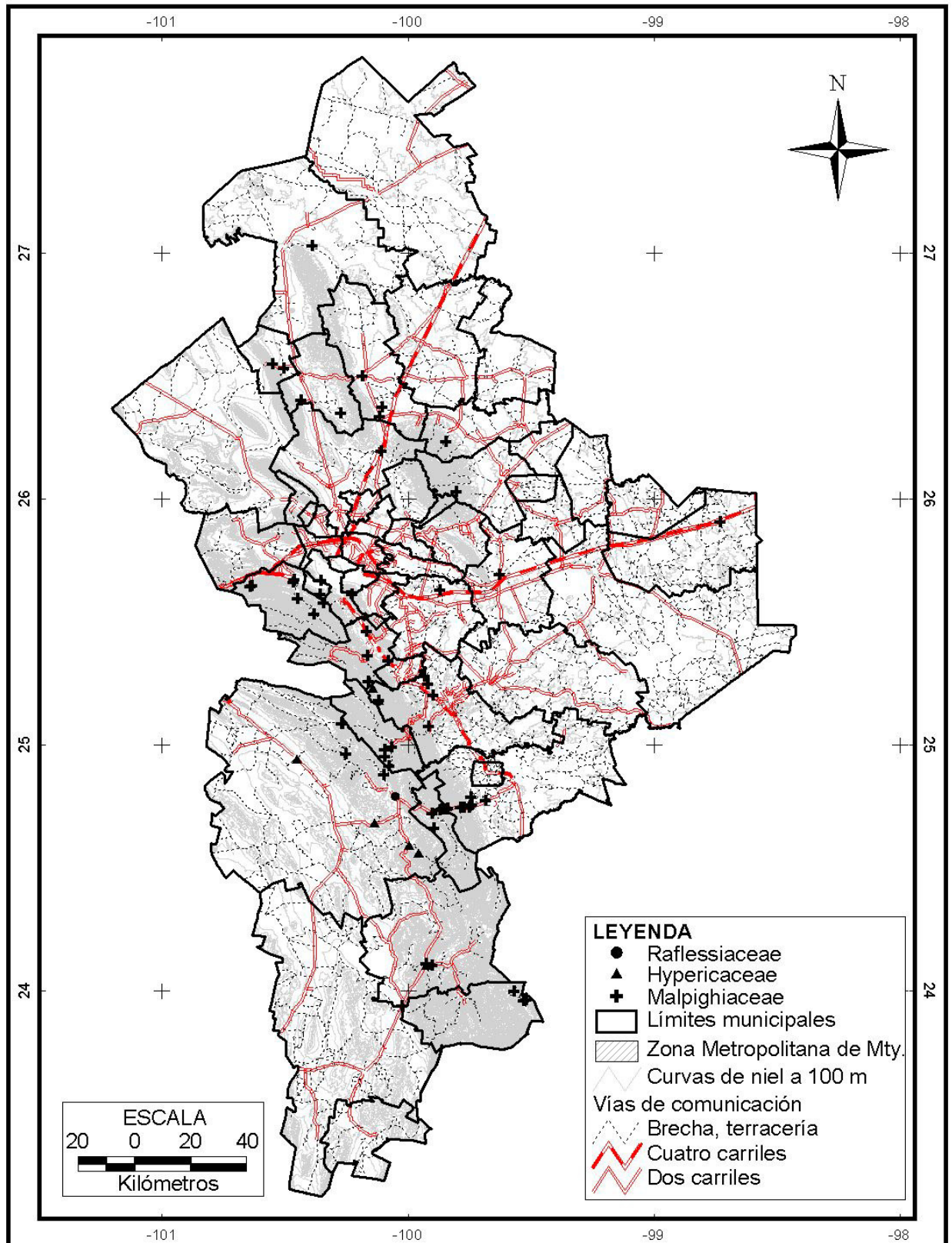


Figura 34. Distribución de las familias Rafflesiaceae, Hypericaceae y Mapighiaceae en Nuevo León.



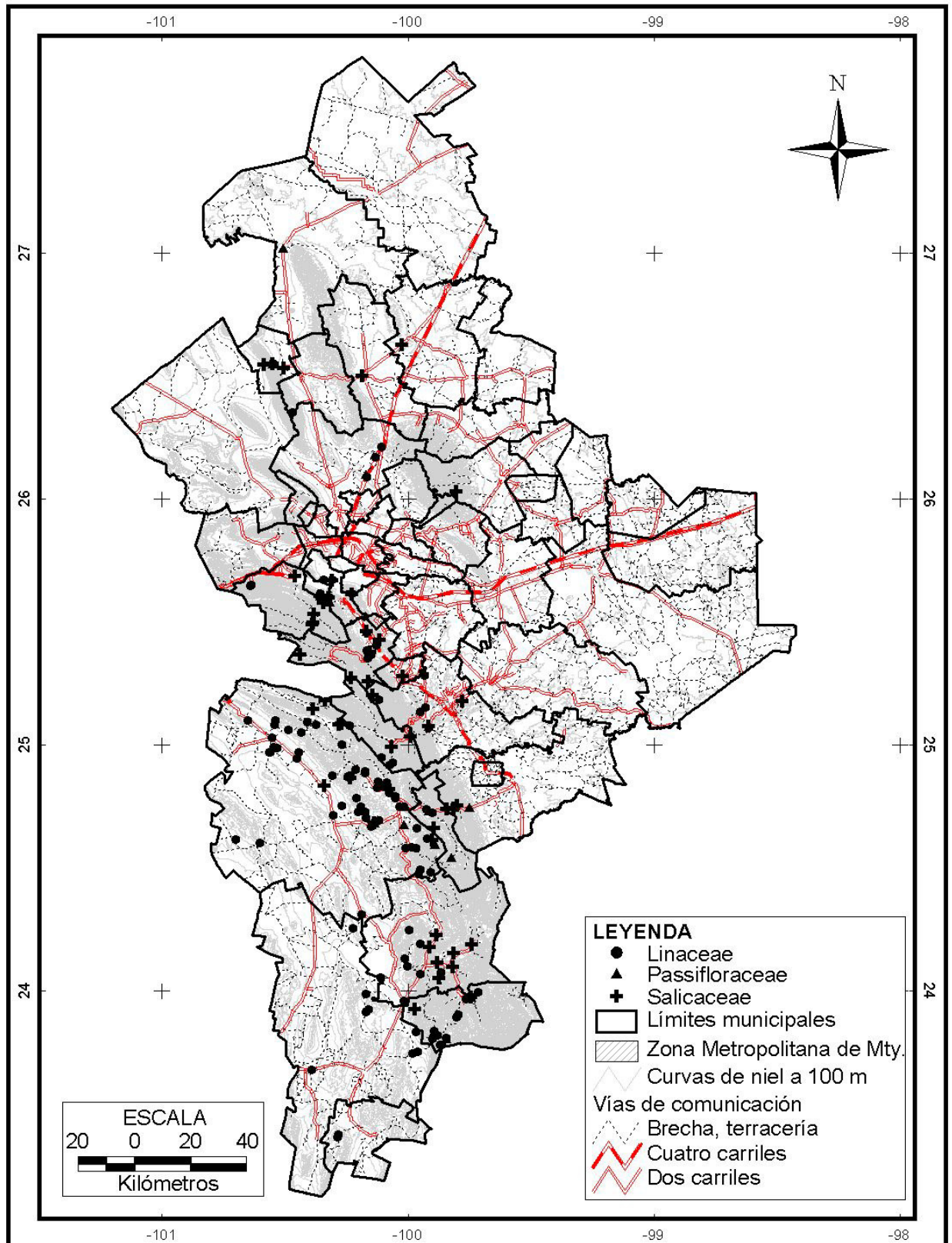


Figura 35. Distribución de las familias Linaceae, Passifloraceae, Salicaceae en Nuevo León.

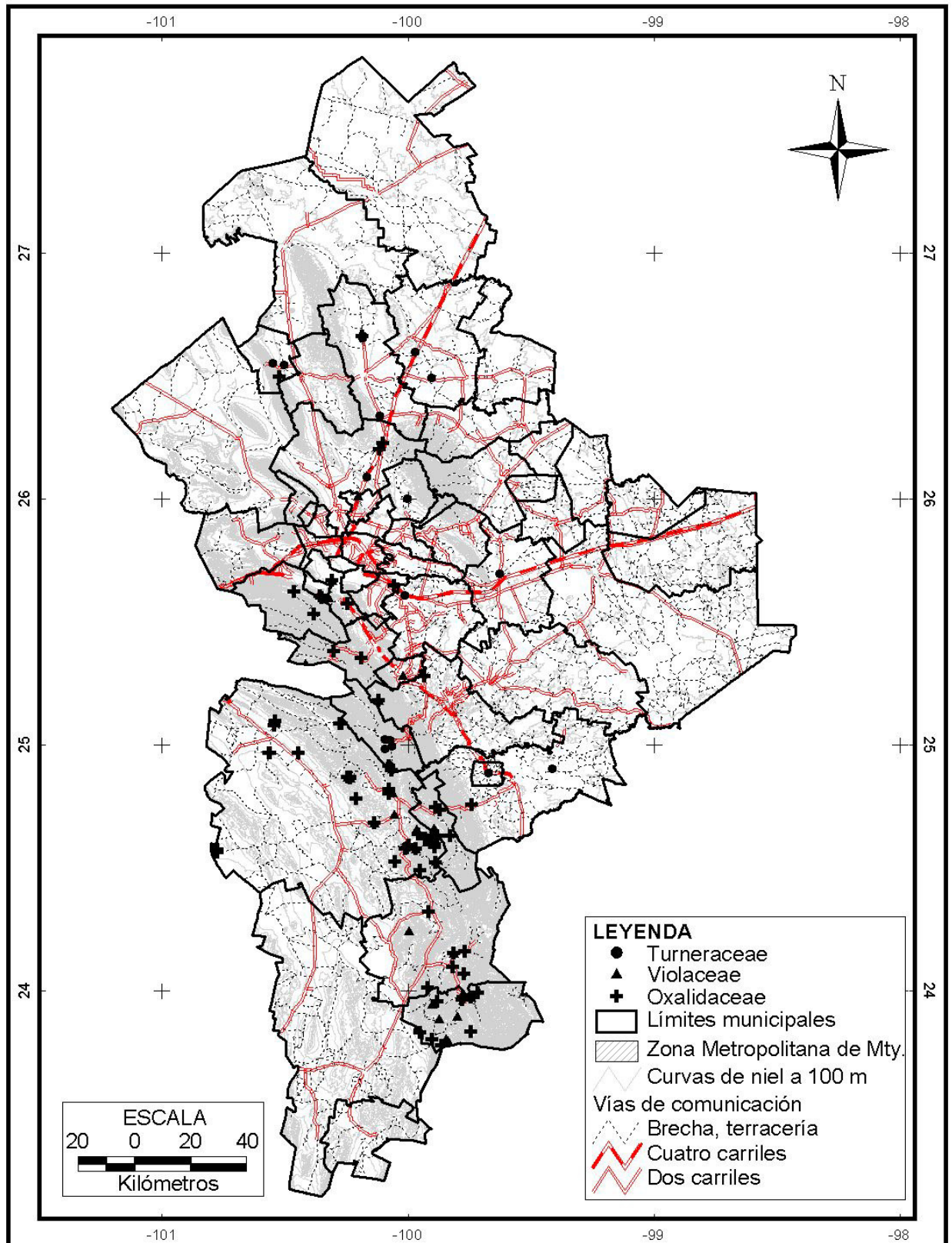


Figura 36. Distribución de las familias Turneraceae, Violaceae y Oxalidaceae en Nuevo León.



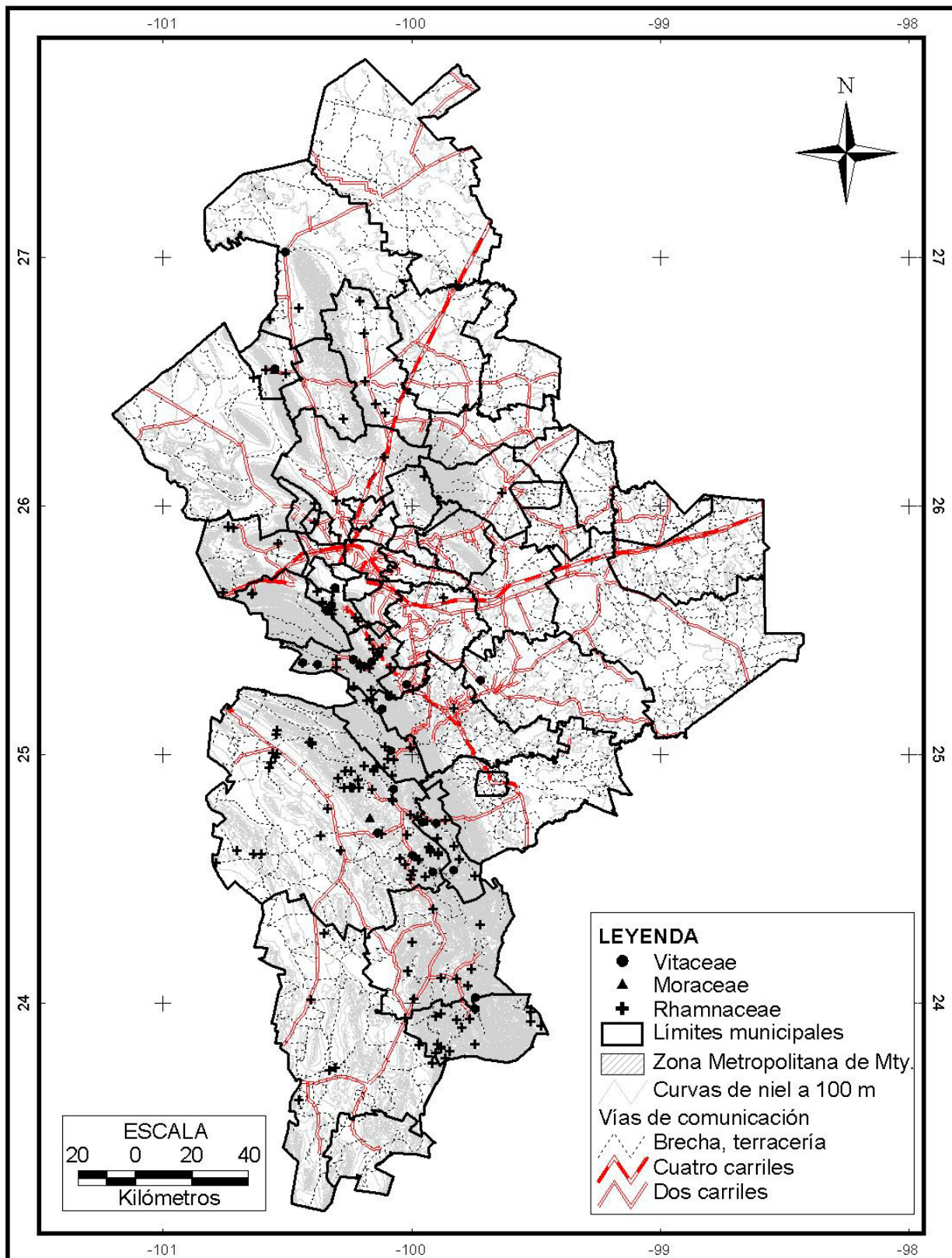


Figura 37. Distribución de las familias Vitaceae, Moraceae y Rhamnaceae en Nuevo León.

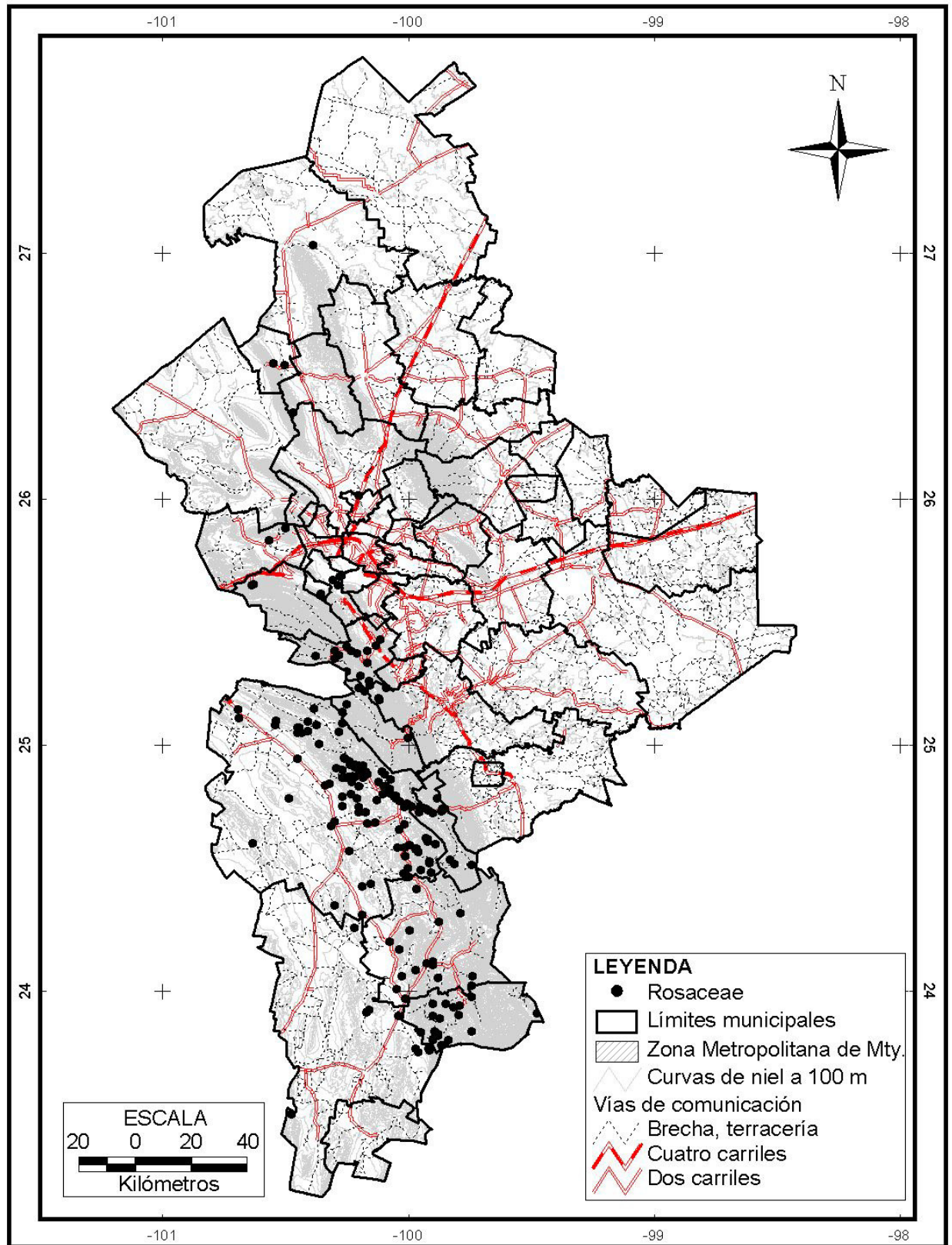


Figura 38. Distribución de la familia Rosaceae en Nuevo León.



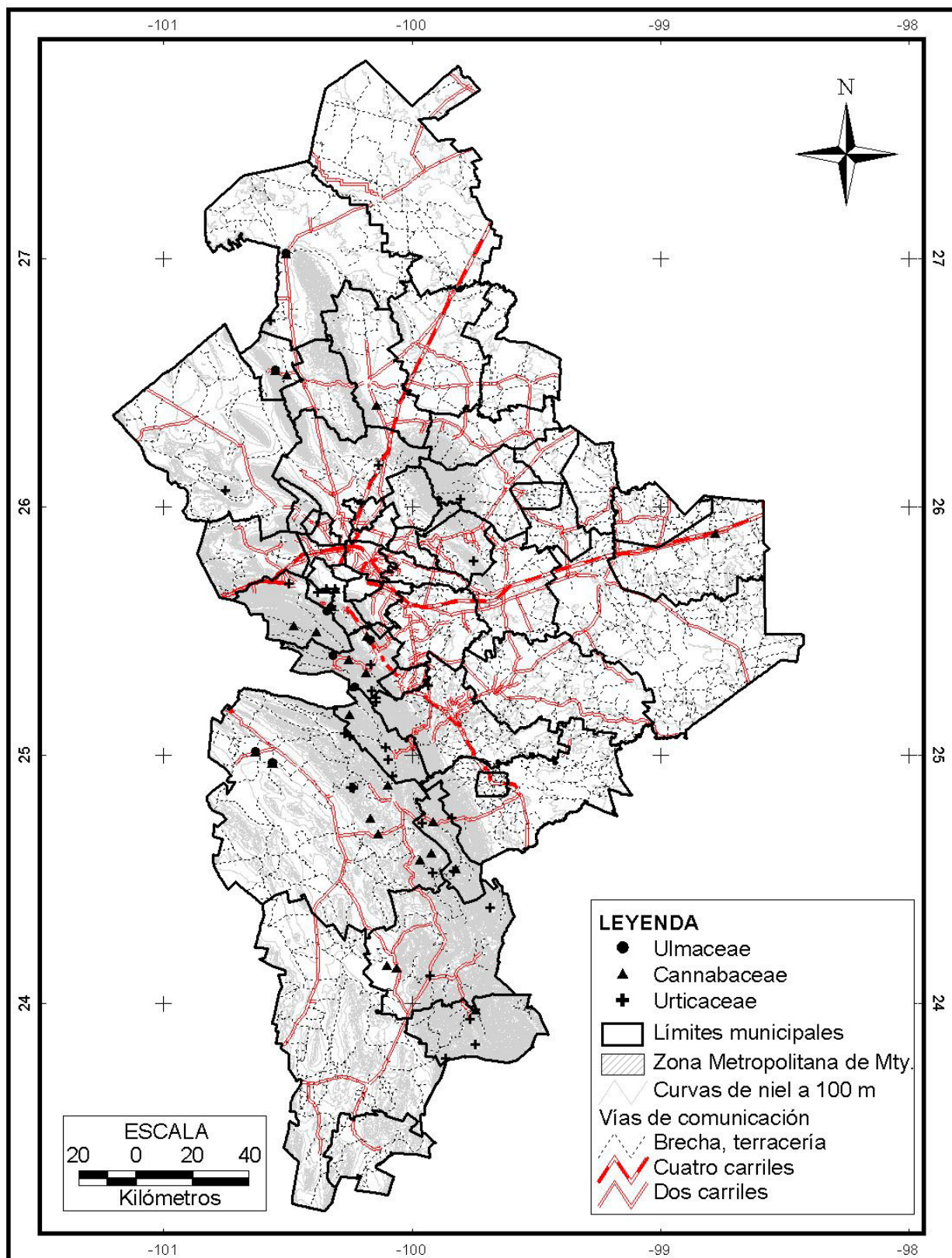


Figura 39. Distribución de las familias Ulmaceae, Cannabaceae y Urticaceae en Nuevo León.

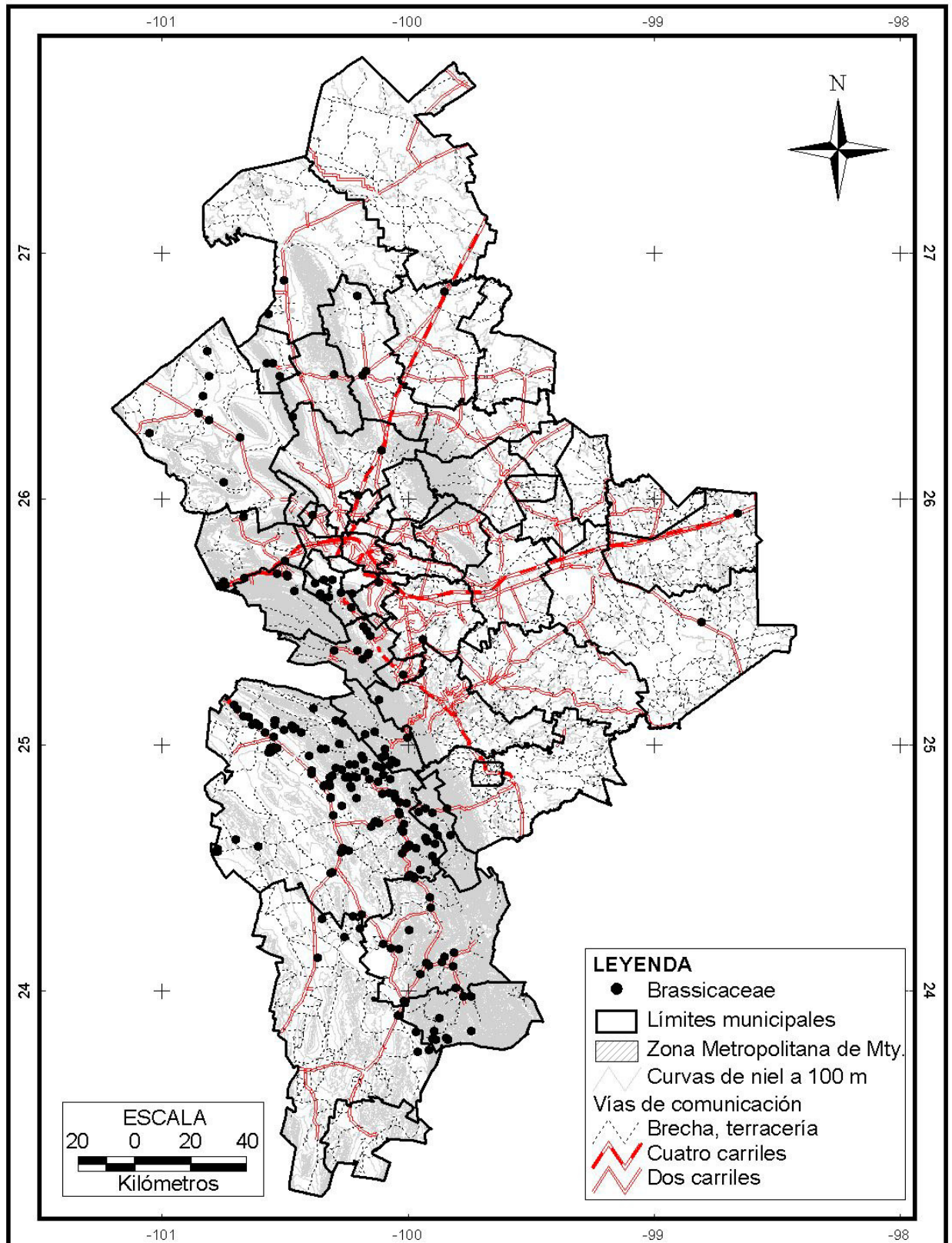


Figura 40. Distribución de la familia Brassicaceae en Nuevo León.



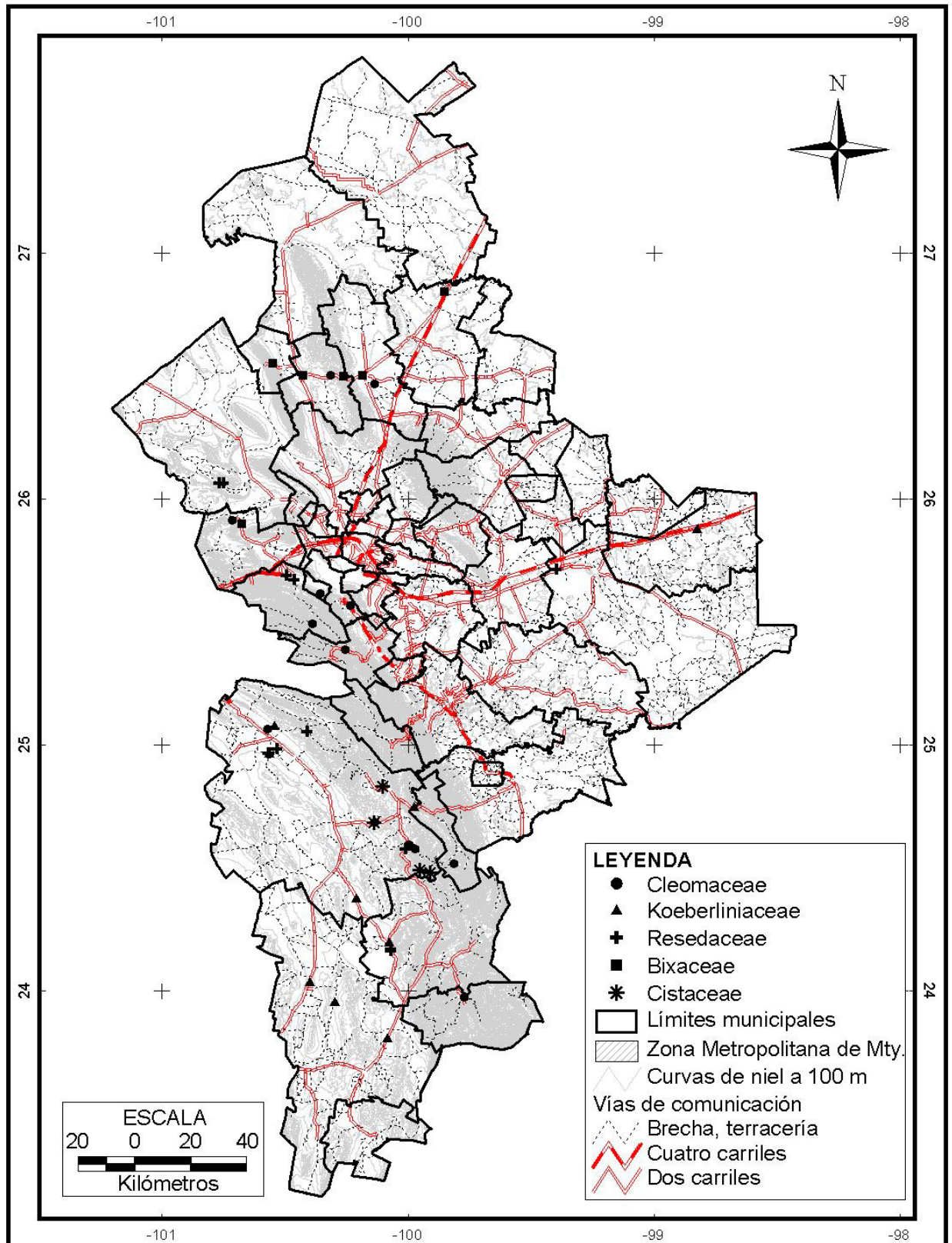


Figura 41. Distribución de las familias Cleomaceae, Koeberliniaceae, Resedaceae Bixaceae y Cistaceae en Nuevo León.

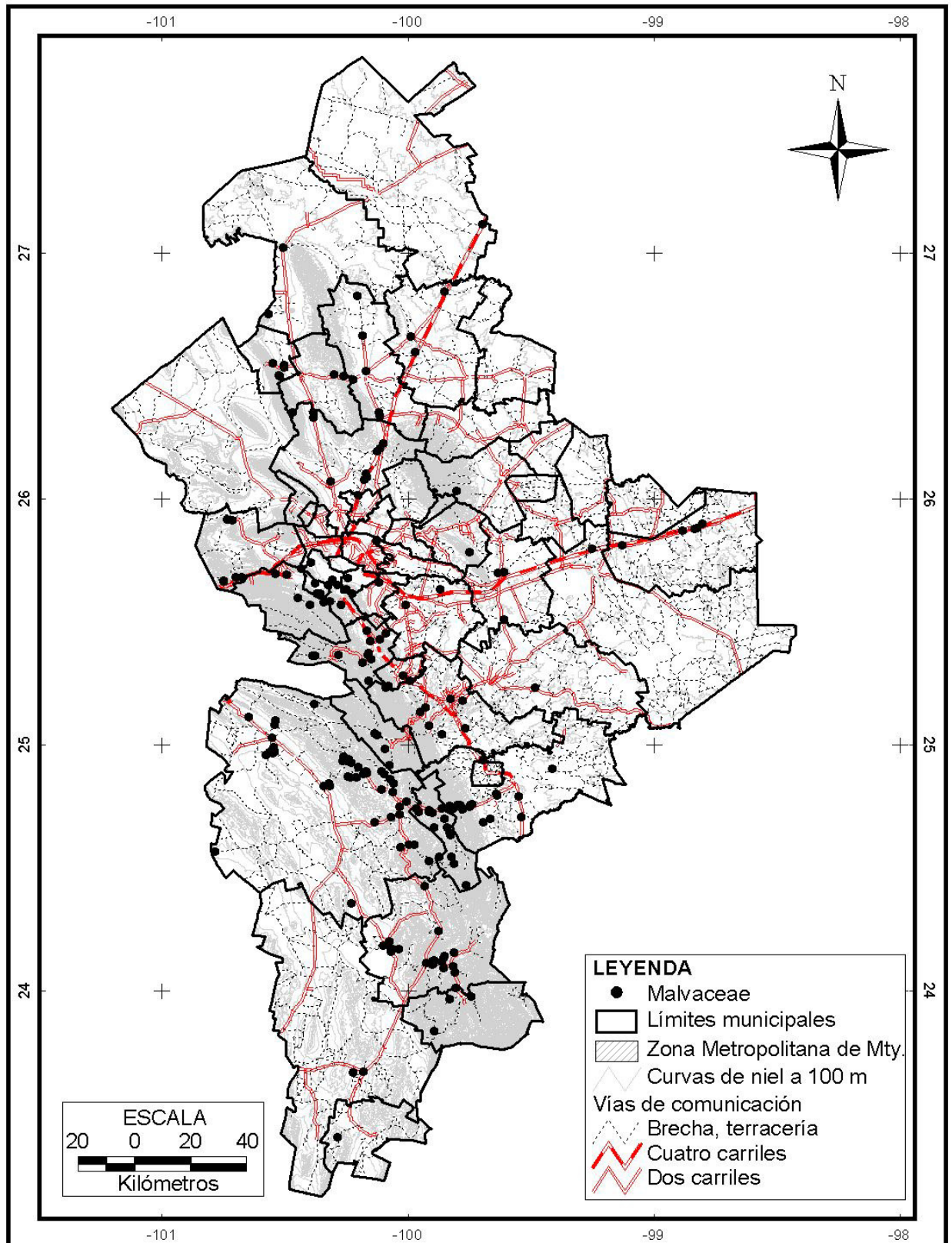


Figura 42. Distribución de la familia Malvaceae en Nuevo León.



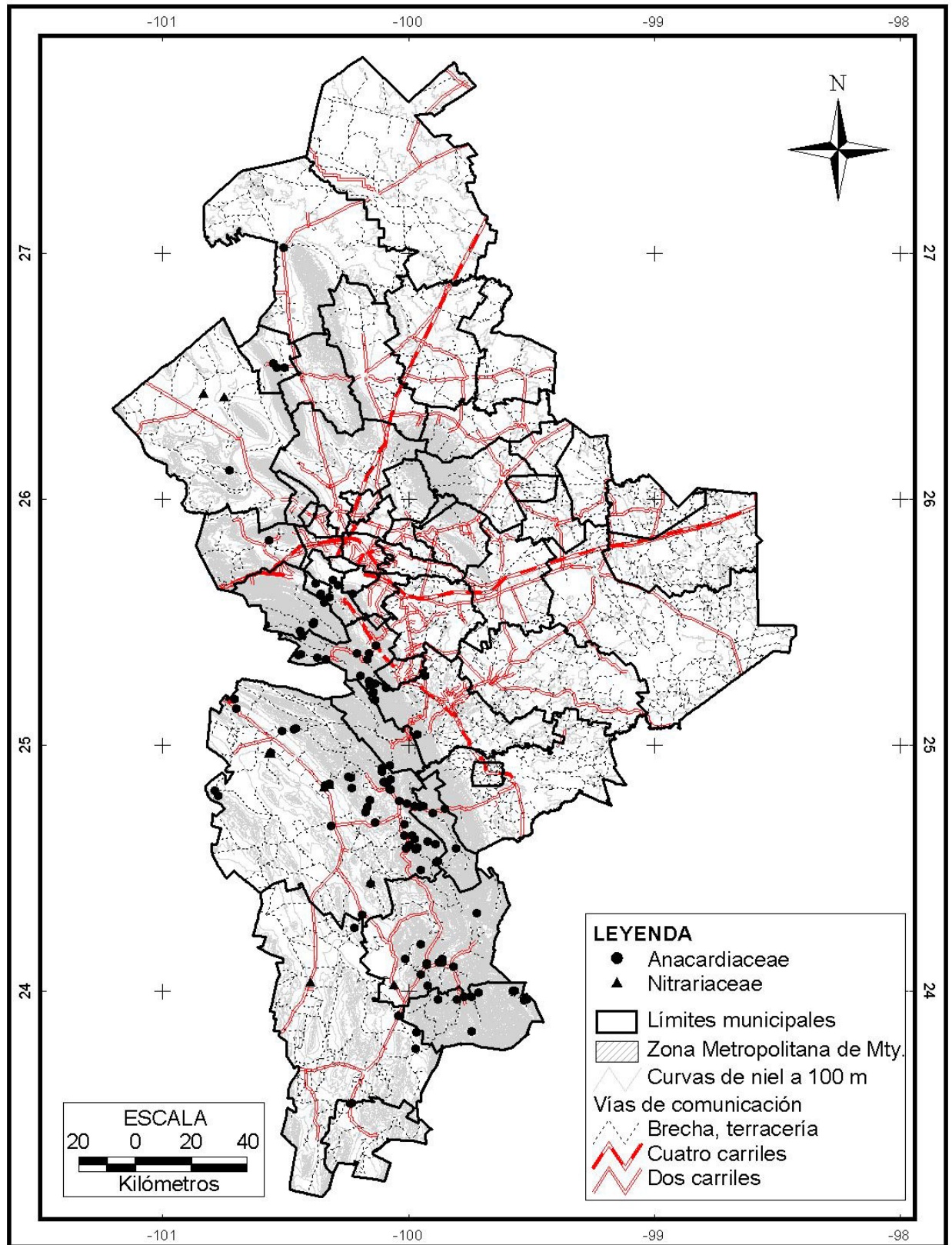


Figura 43. Distribución de las familias Anacardiaceae y Nitrariaceae en Nuevo León.

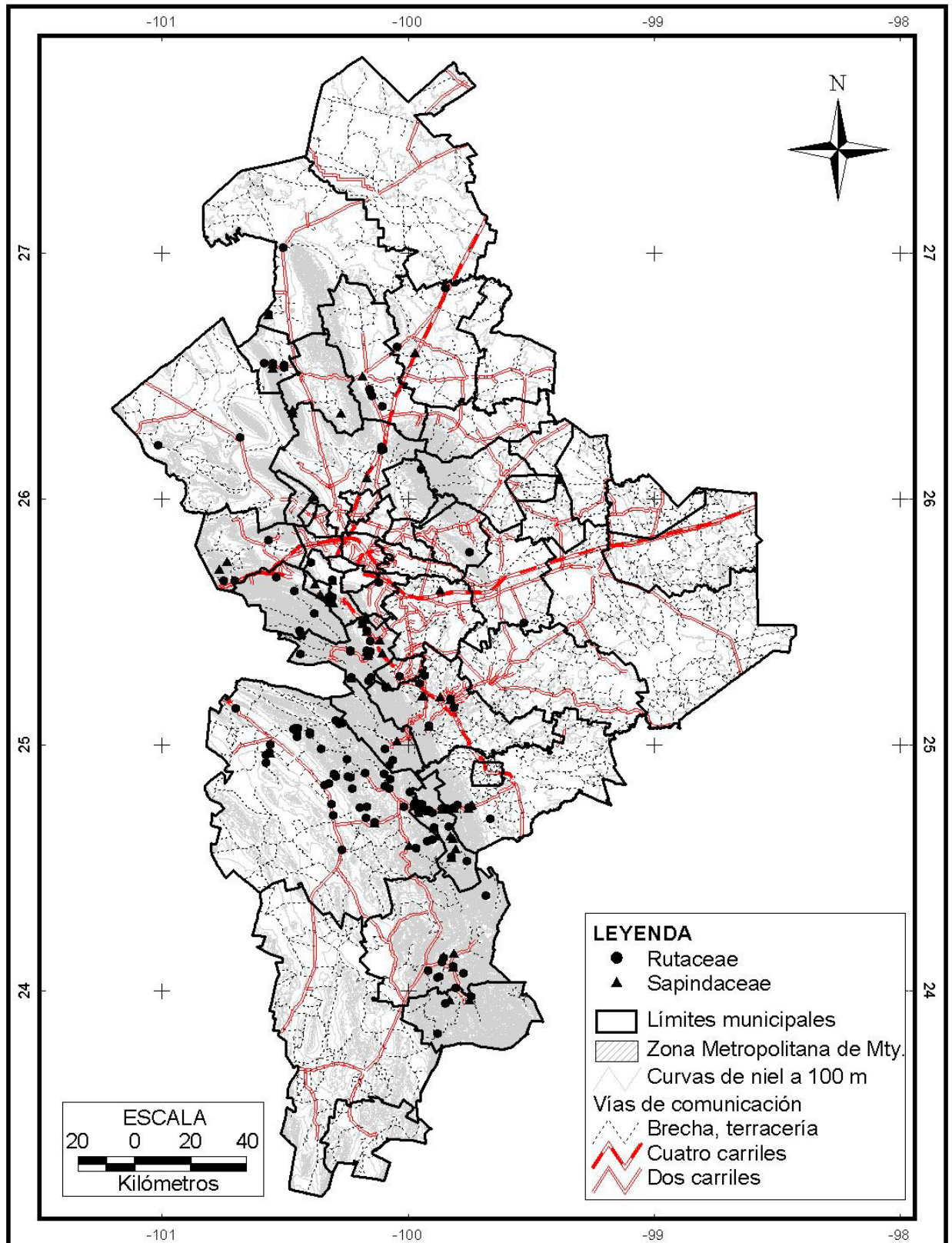


Figura 44. Distribución de las familias Rutaceae y Sapindaceae en Nuevo León.



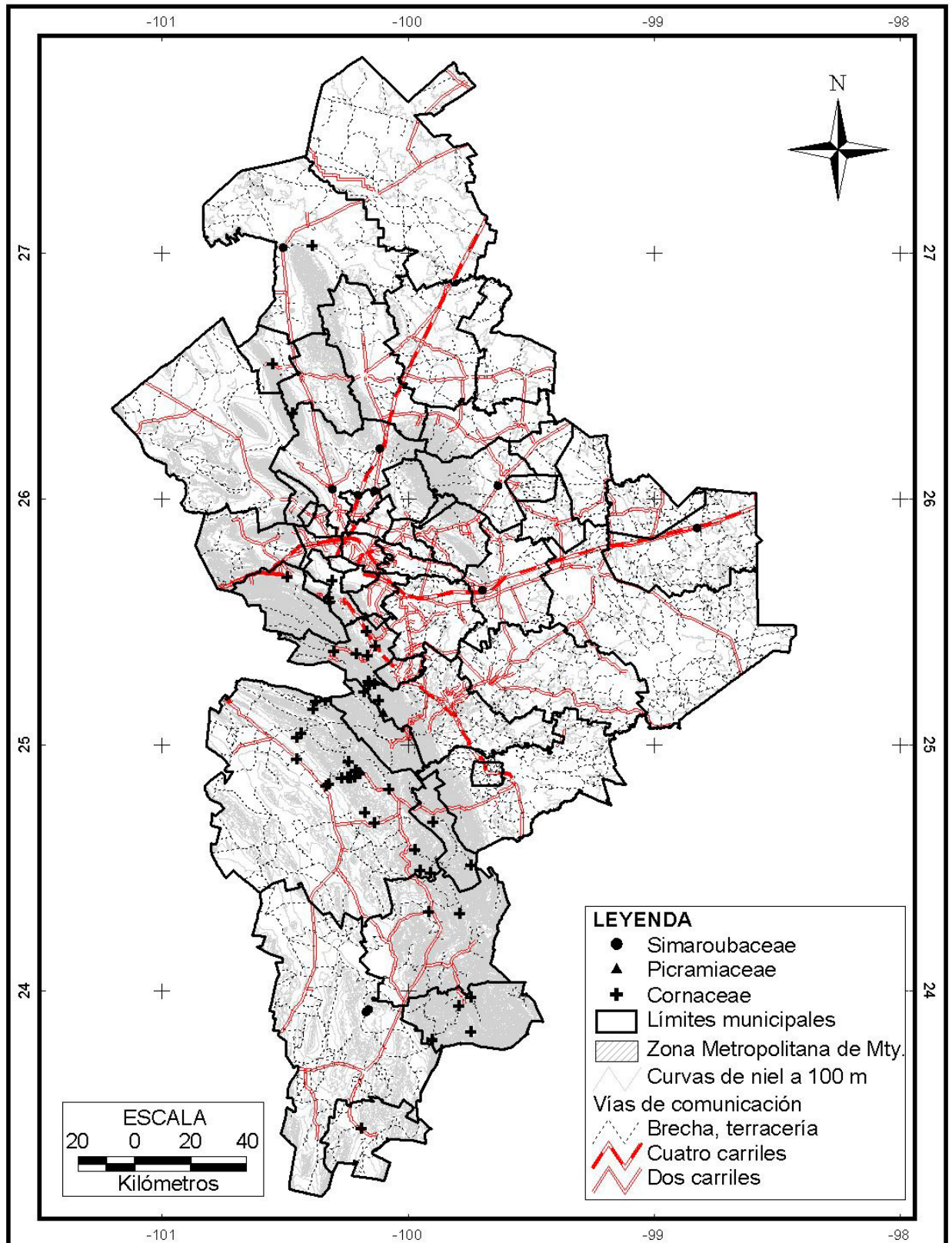


Figura 45. Distribución de las familias Simaroubaceae, Picramiaceae y Cornaceae en Nuevo León.

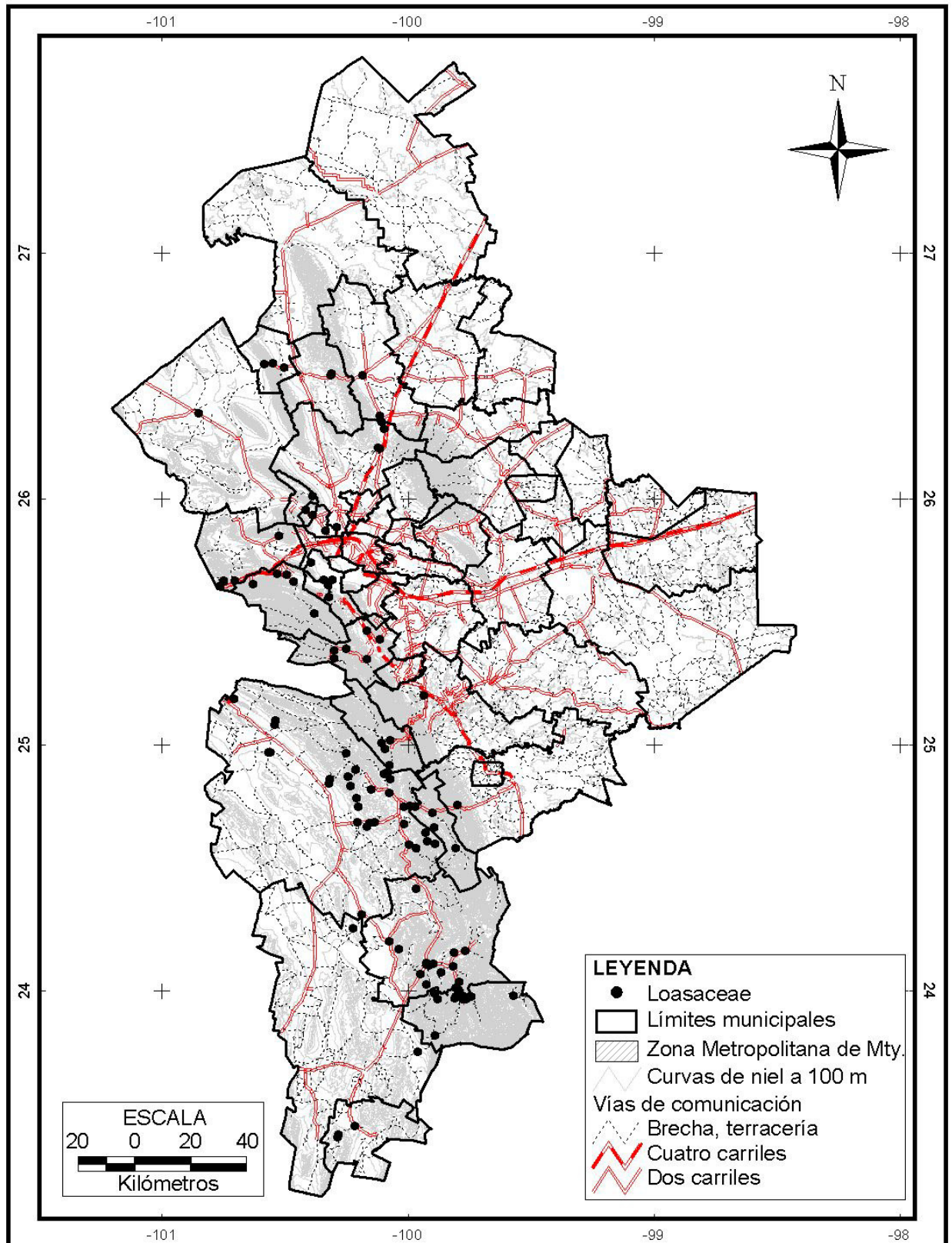


Figura 46. Distribución de la familia Loasaceae en Nuevo León.



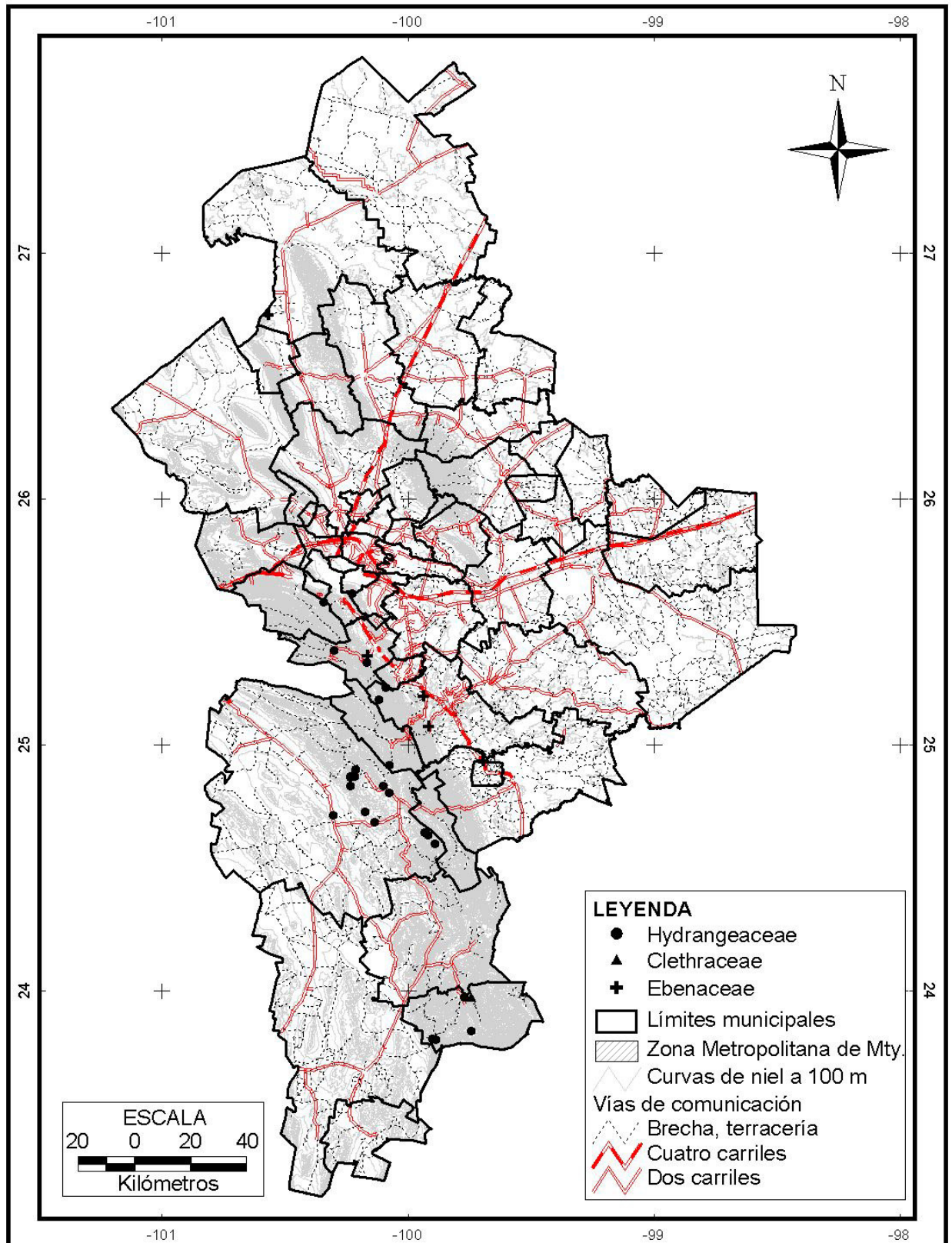


Figura 47. Distribución de las familias Hydrangeaceae, Clethraceae y Ebenaceae en Nuevo León.

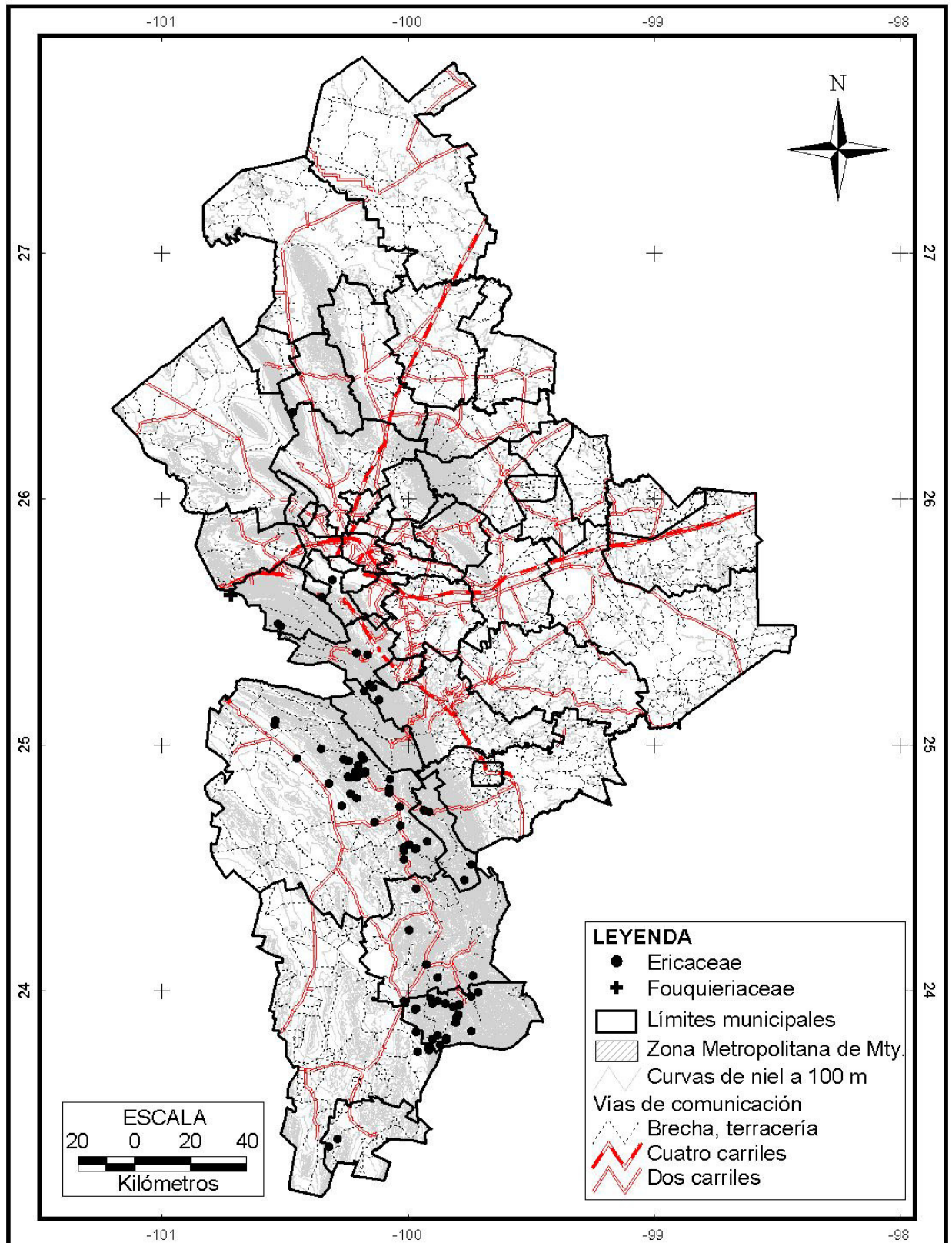


Figura 48. Distribución de las familias Ericaceae y Fouquieriaceae en Nuevo León.



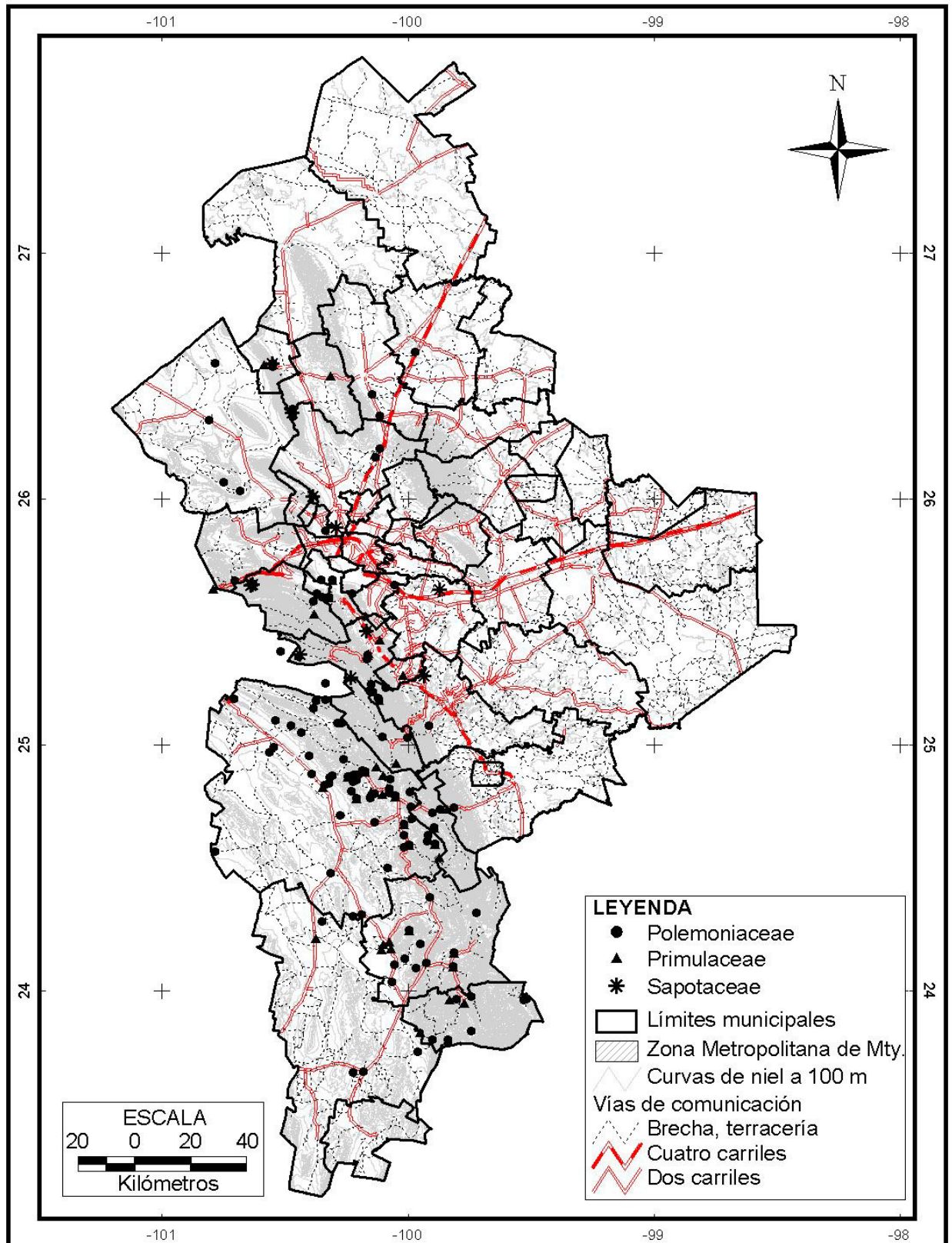


Figura 49. Distribución de las familias Polemoniaceae, Primulaceae y Sapotaceae en Nuevo León.

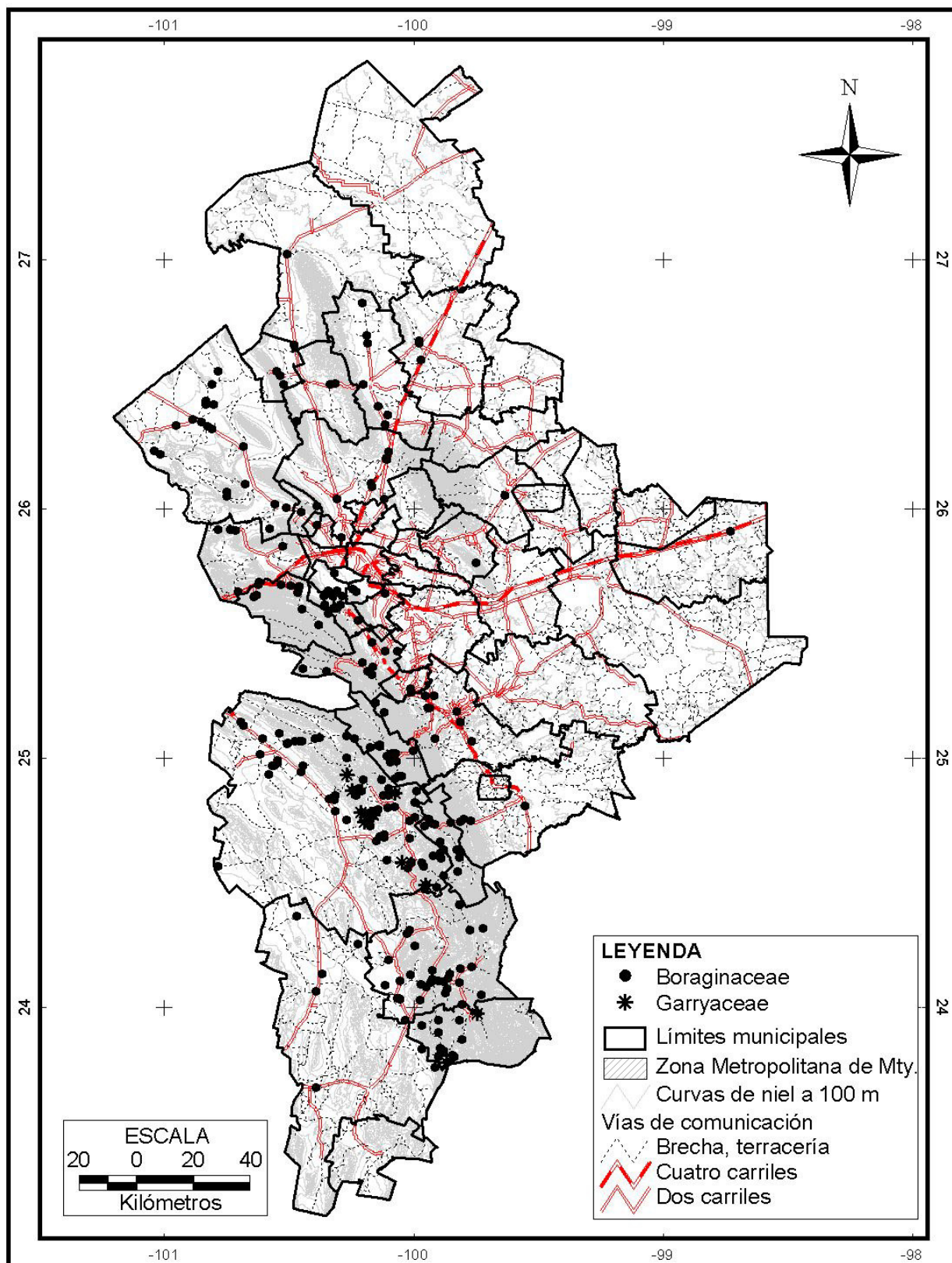


Figura 50. Distribución de las familias Boraginaceae y Garryaceae en Nuevo León.



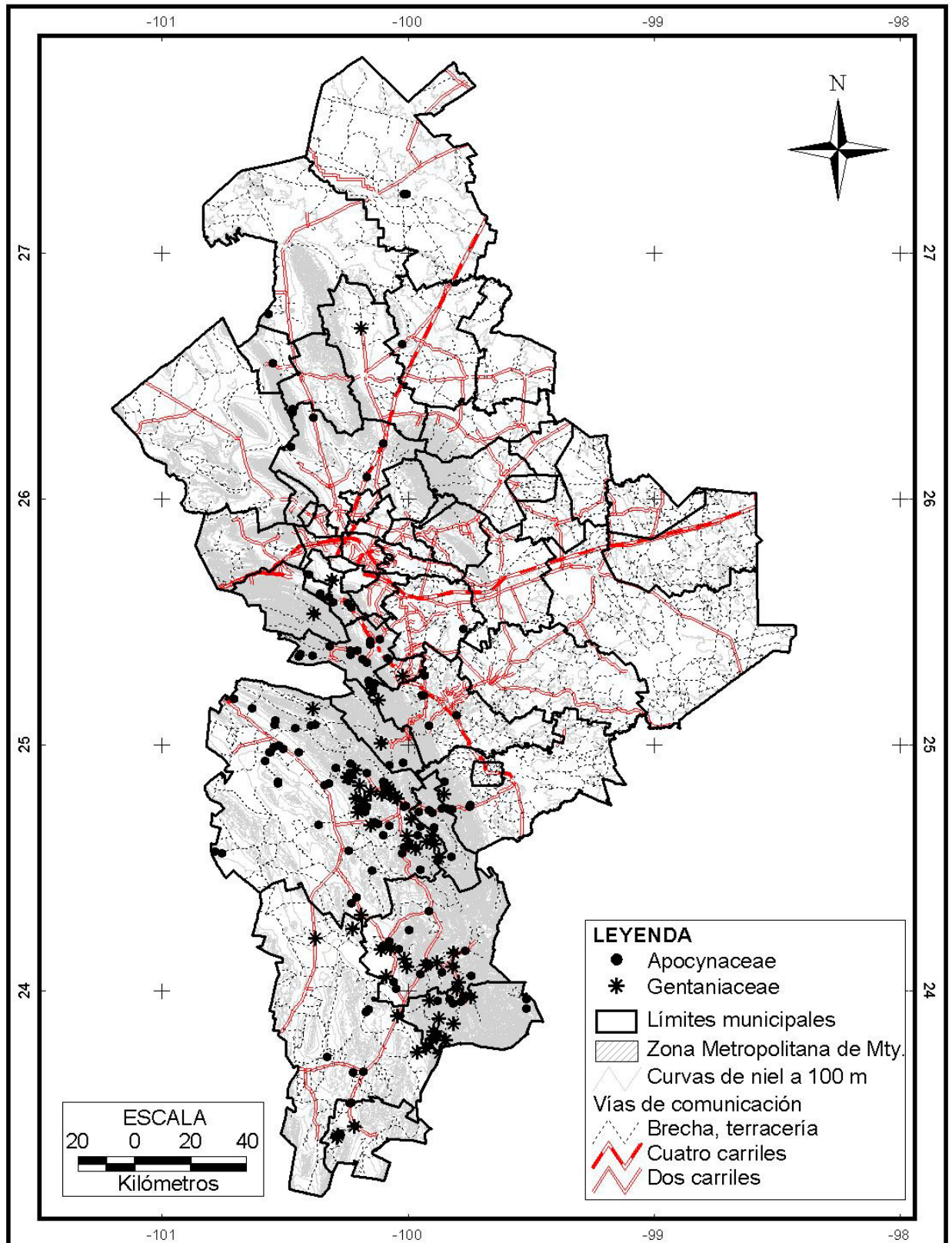


Figura 51. Distribución de las familias Apocynaceae y Gentaniaceae en Nuevo León.

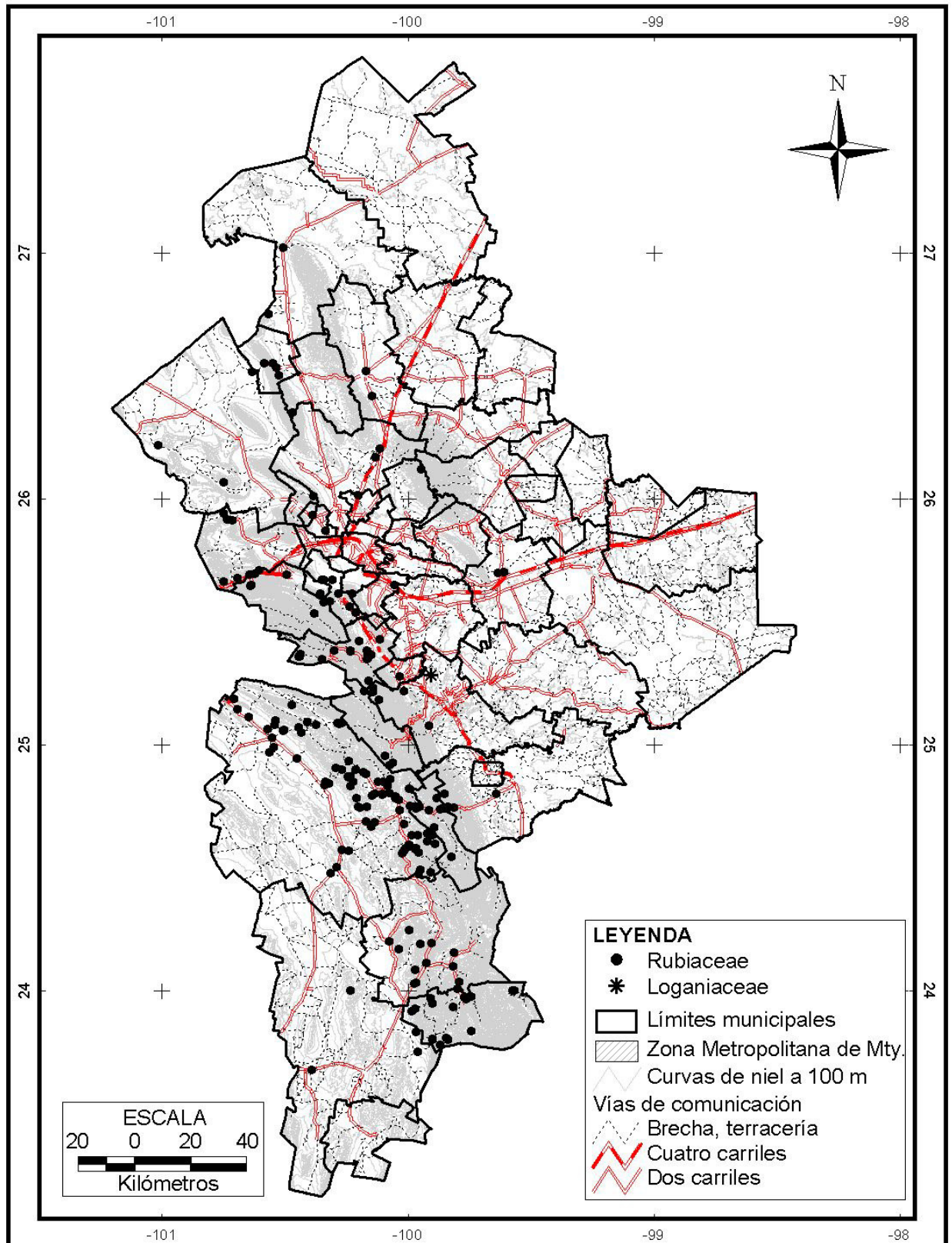


Figura 52. Distribución de las familias Rubiaceae y Loganiaceae en Nuevo León.



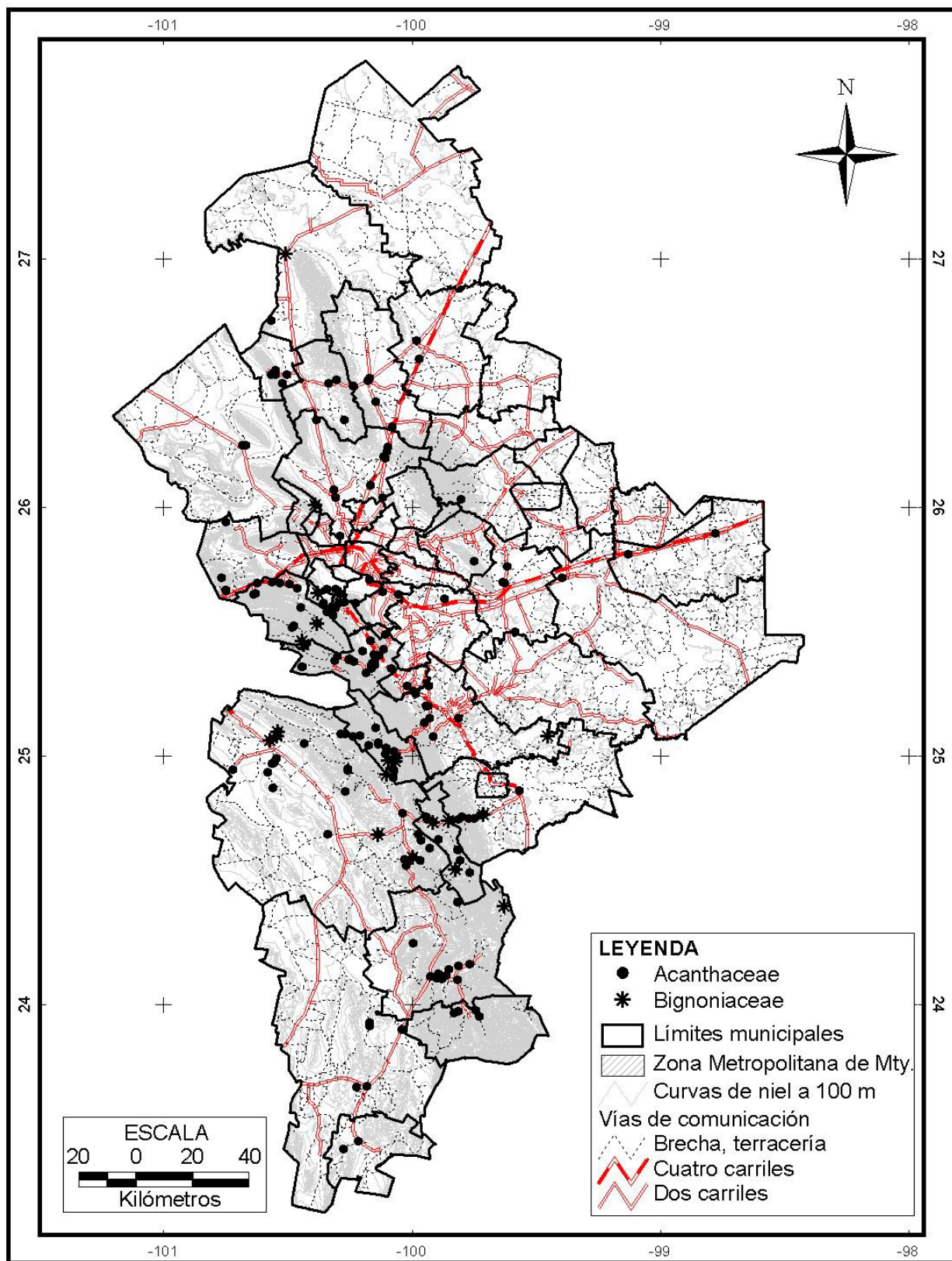


Figura 53. Distribución de las familias Acanthaceae y Bignoniaceae en Nuevo León.

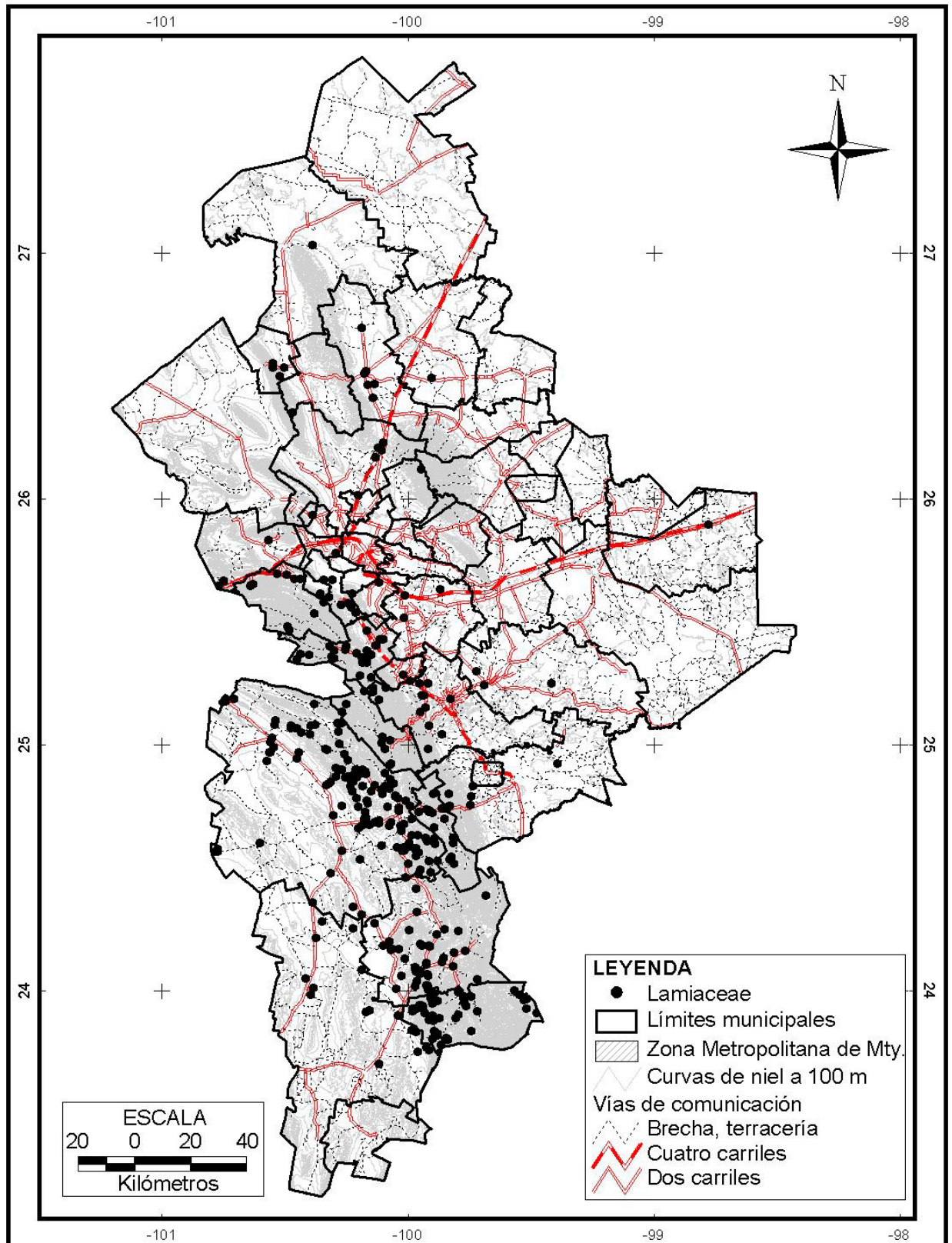


Figura 54. Distribución de la familia Lamiaceae en Nuevo León.



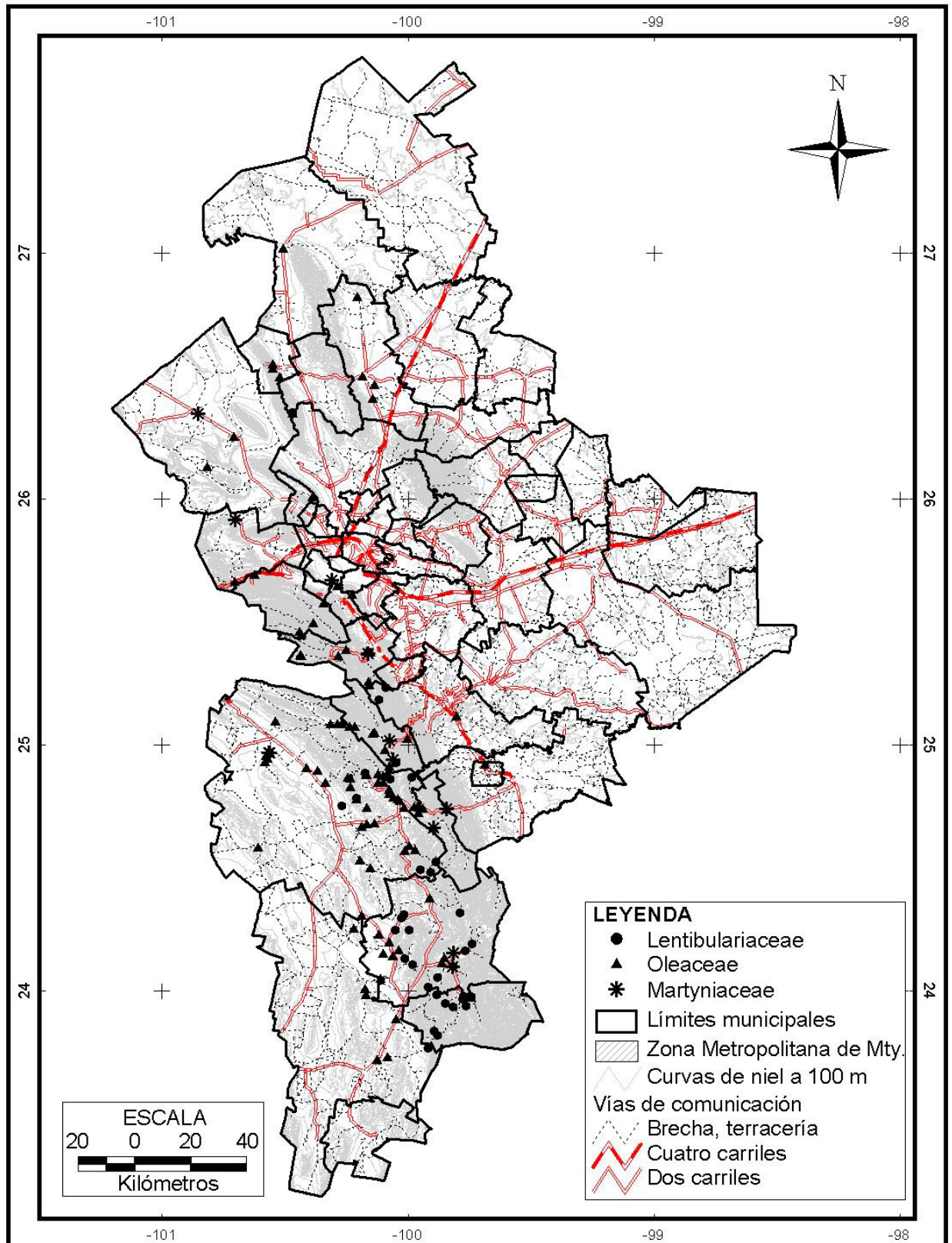


Figura 55. Distribución de las familias Lentibulariaceae, Oleaceae y Martyniaceae en Nuevo León.

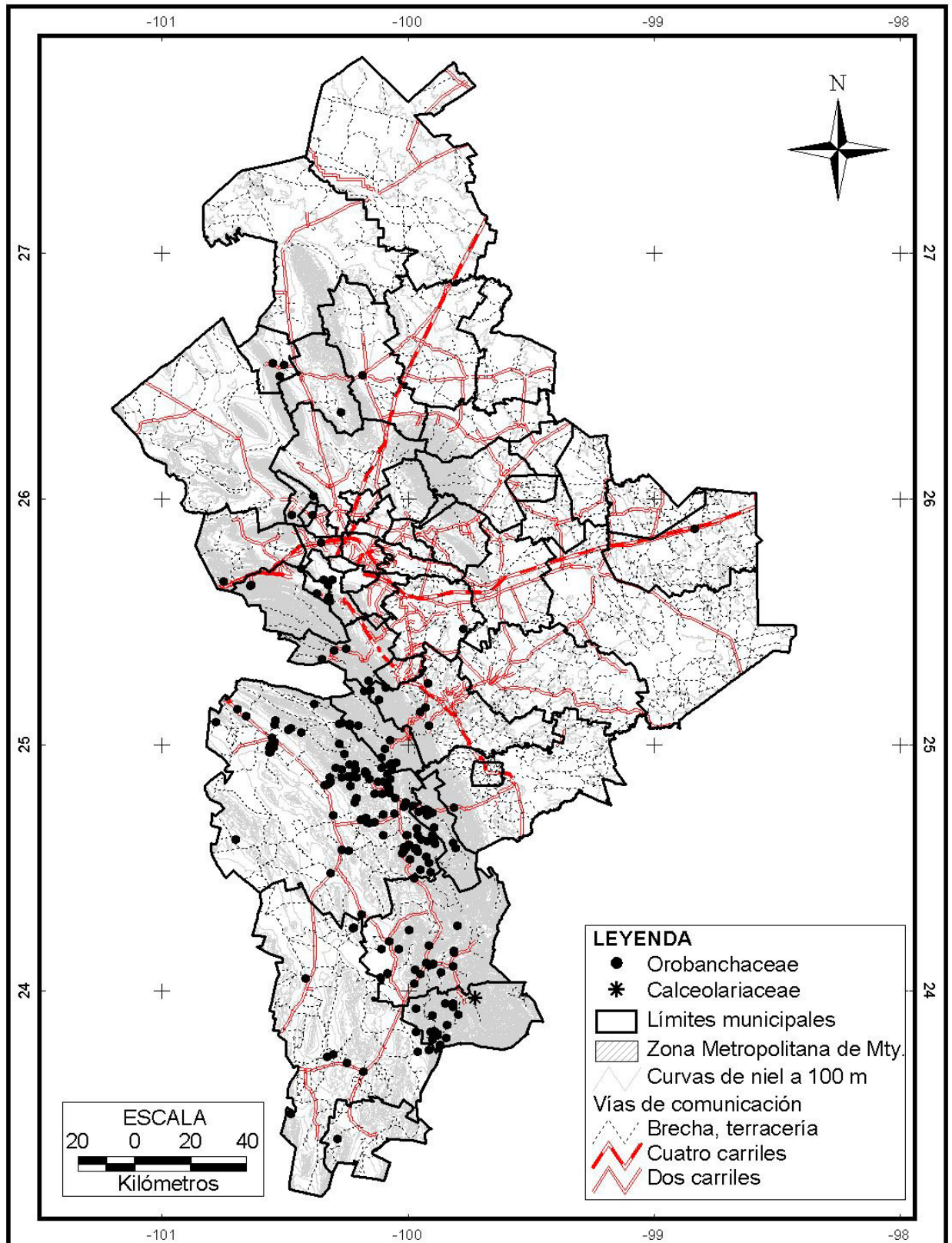


Figura 56. Distribución de las familias Orobanchaceae y Calceolariaceae en Nuevo León.



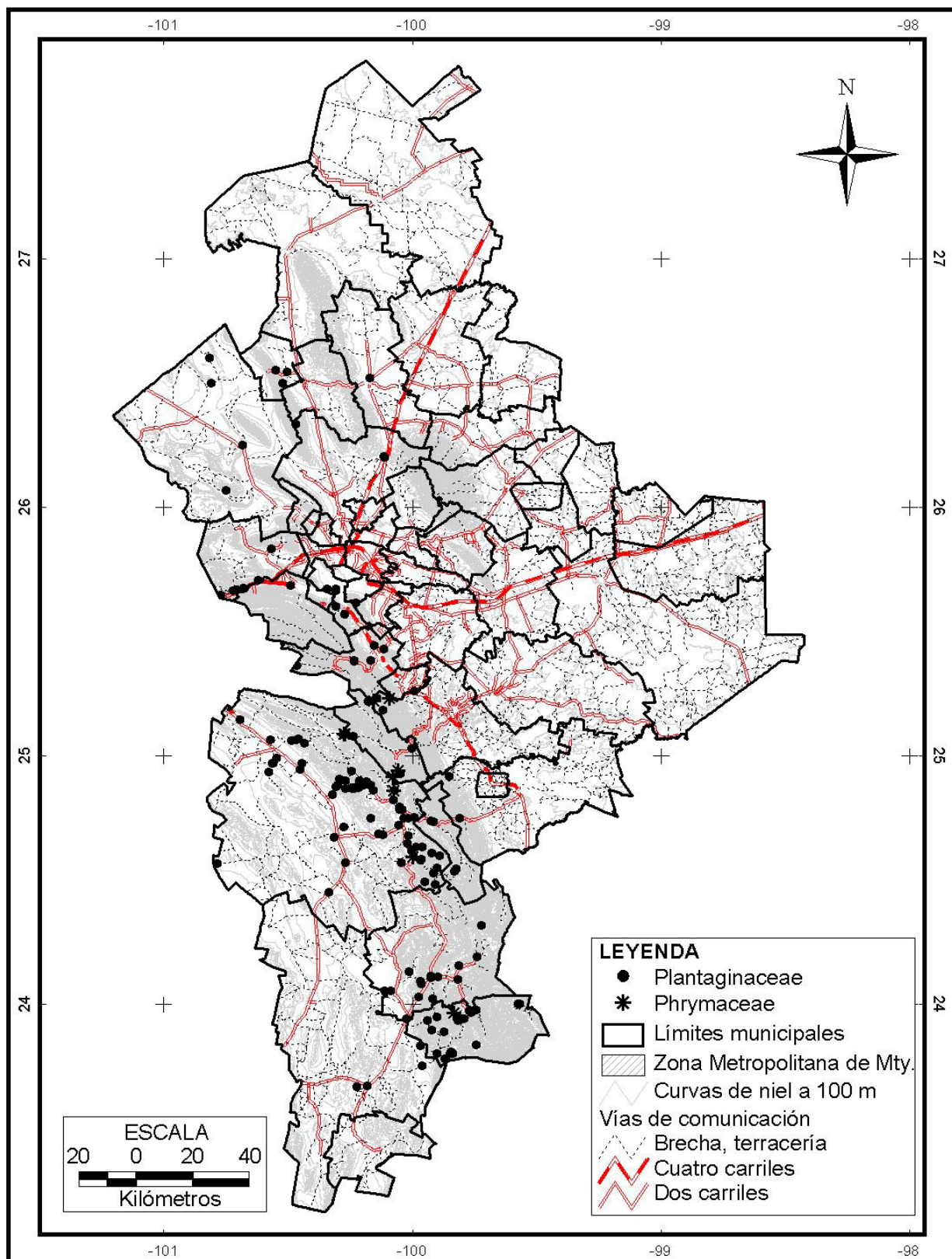


Figura 57. Distribución de las familias Plantaginaceae y Phymaceae en Nuevo León.

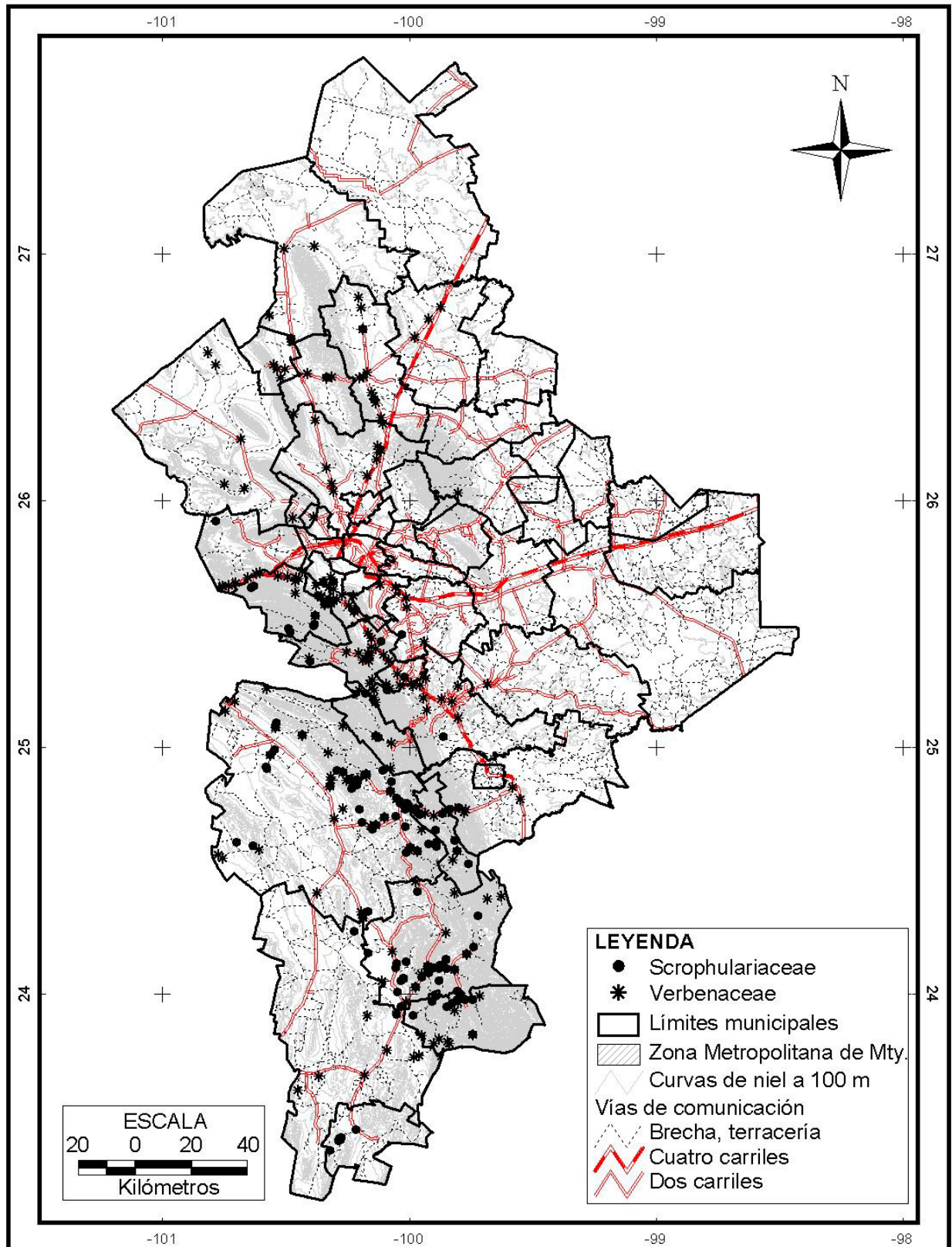


Figura 58. Distribución de las familias Scrophulariaceae y Verbenaceae en Nuevo León.



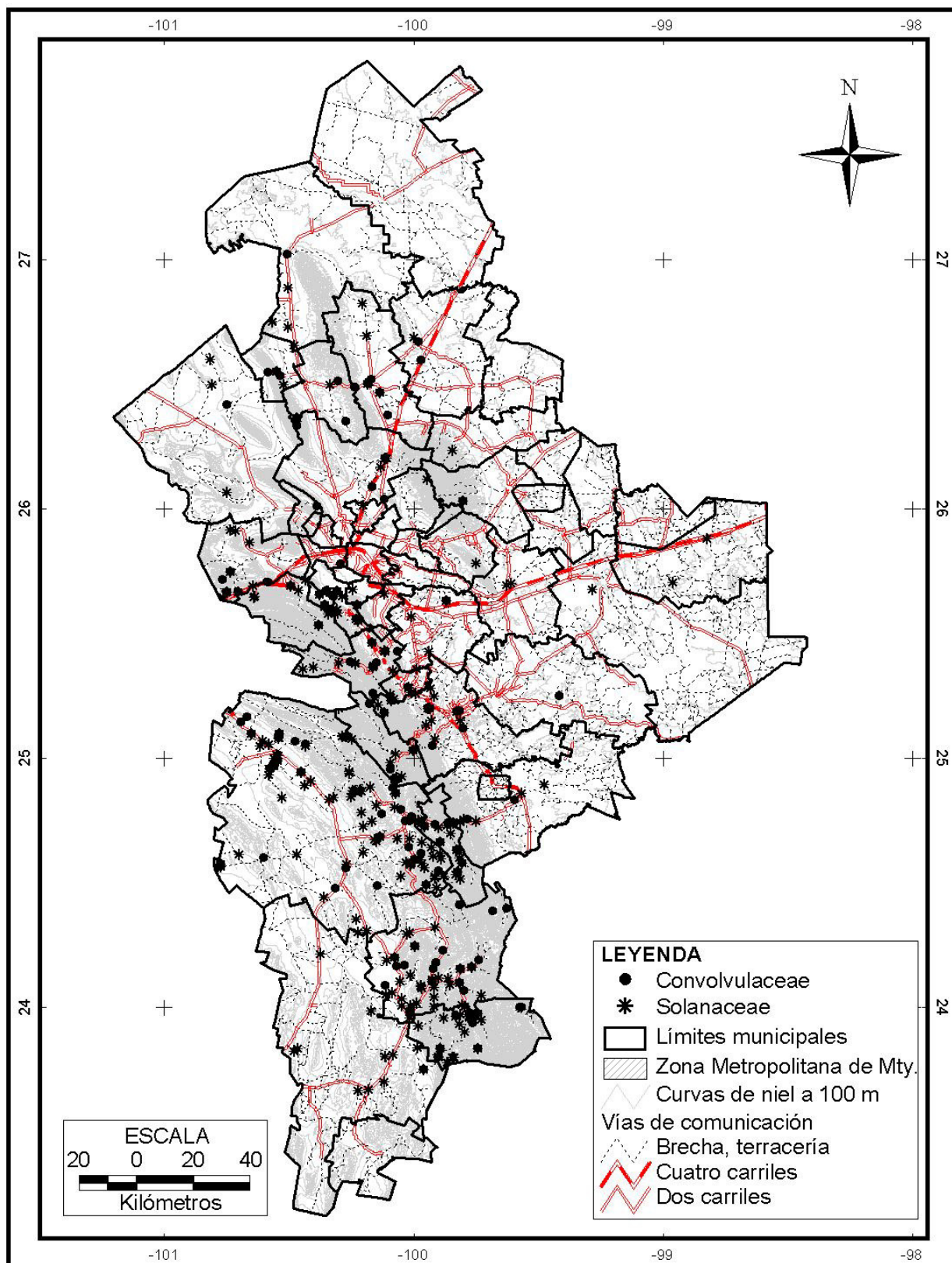


Figura 59. Distribución de las familias Convolvulaceae y Solanaceae en Nuevo León.

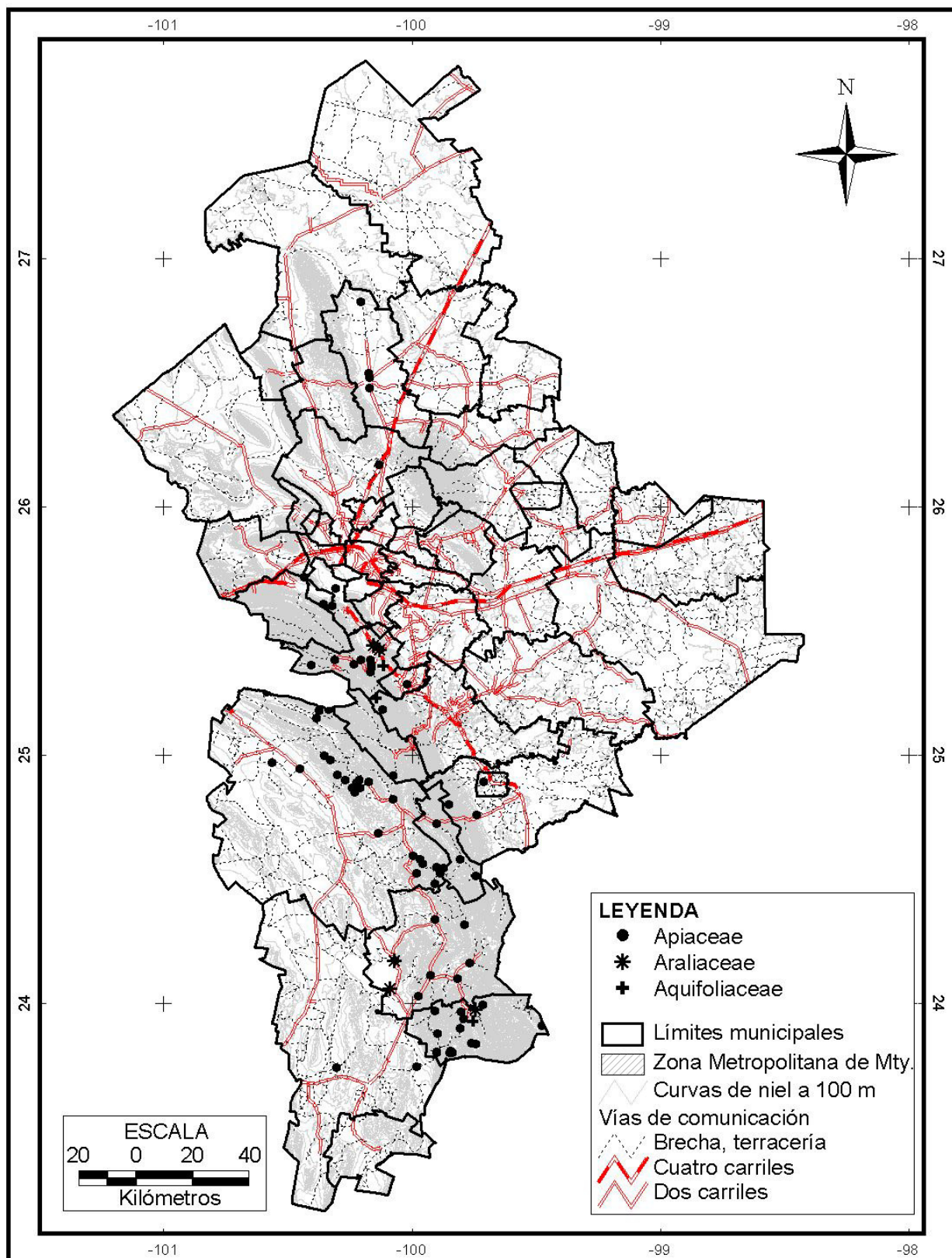


Figura 60. Distribución de las familias Apiaceae, Araliaceae y Aquifoliaceae en Nuevo León.



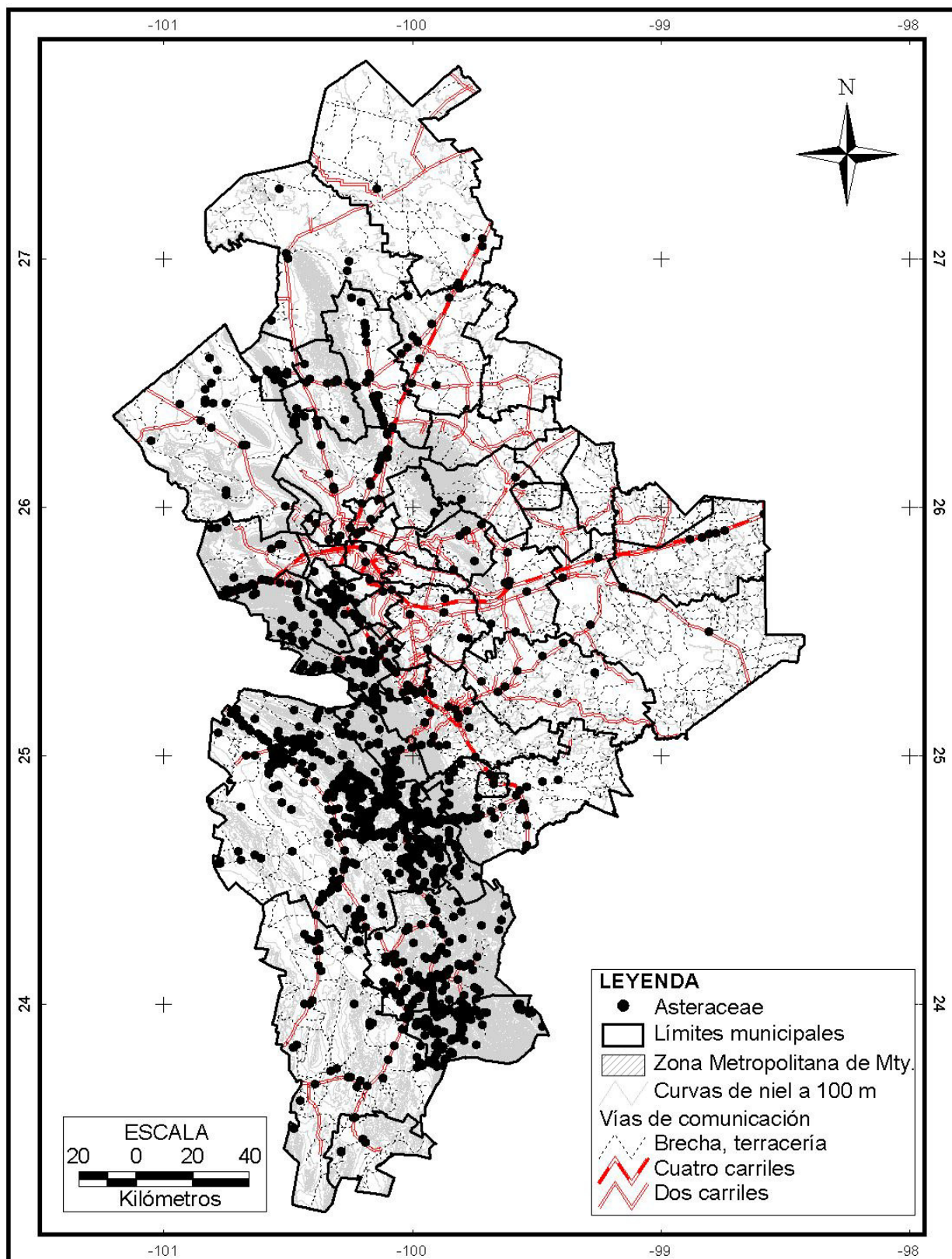


Figura 61. Distribución de la familia Asteraceae en Nuevo León.



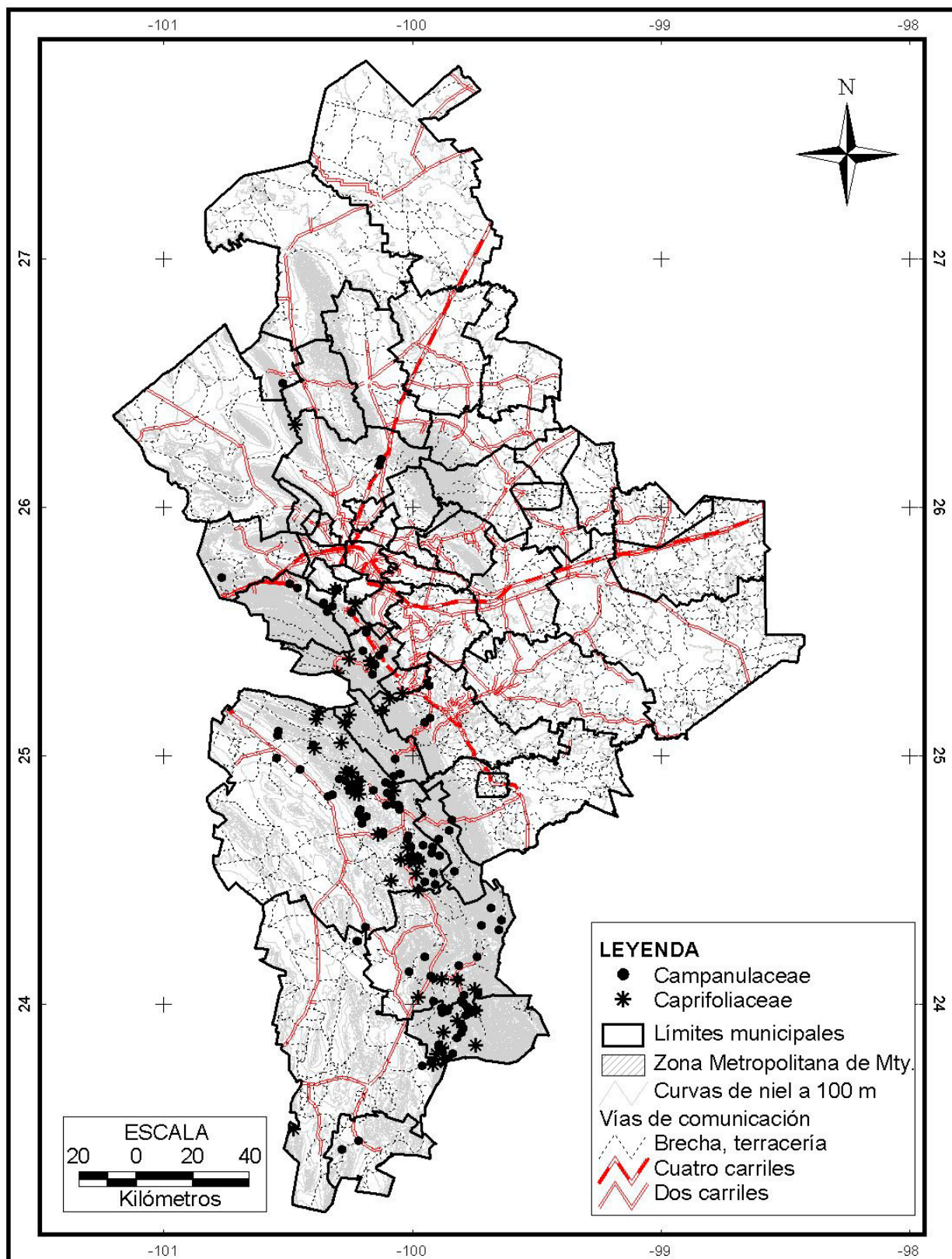


Figura 62. Distribución de las familias Campanulaceae y Caprifoliaceae en Nuevo León.

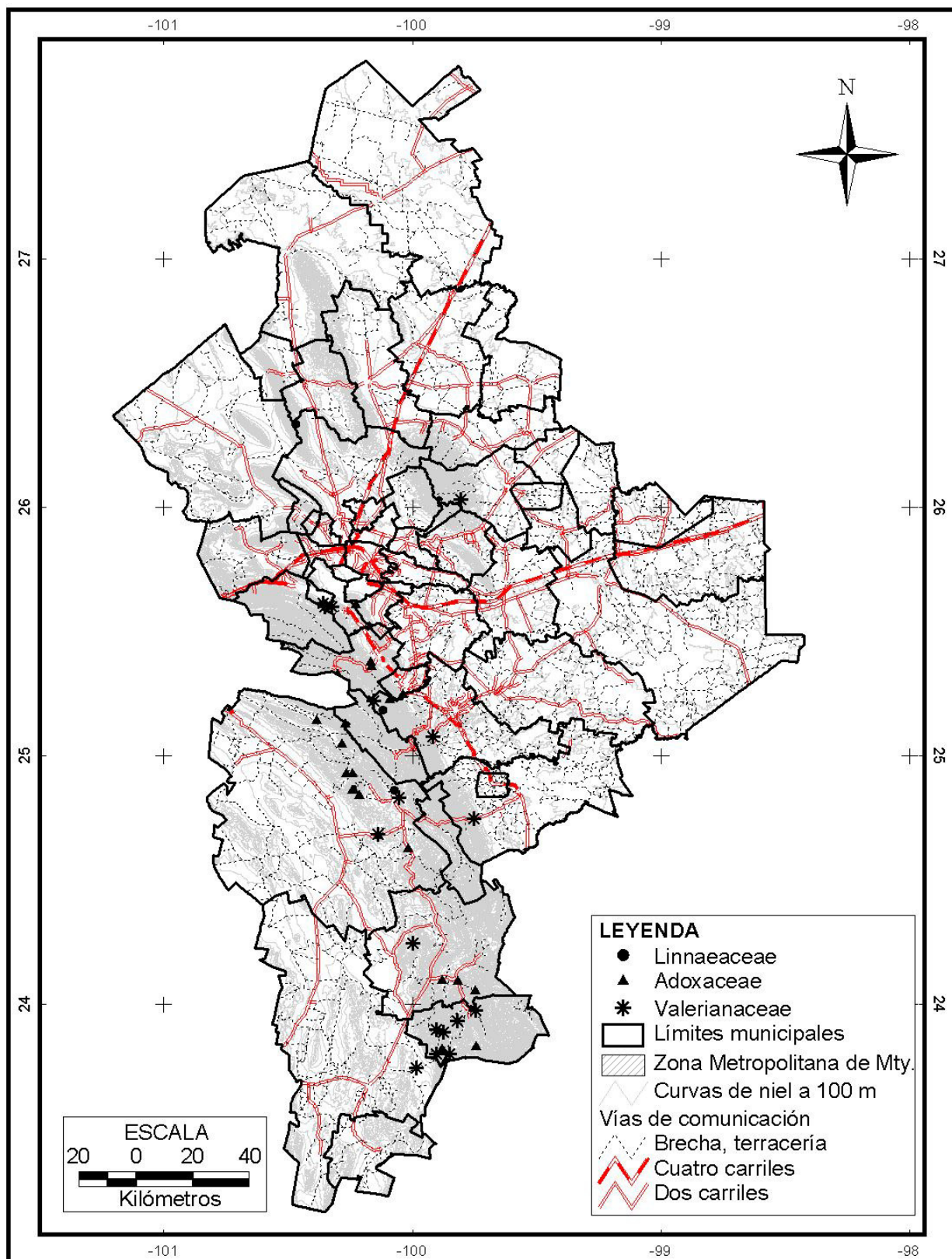


Figura 63. Distribución de las familias Linnaeaceae, Adoxaceae y Valerianaceae en Nuevo León.



## APÉNDICE C.- Registros florísticos en imágenes.



Figura 1. *Selaginella lepidophylla*, en el Cerro La Mota, municipio de García (20 de febrero de 2005)



Figura 2. *Anemia mexicana*, en el Cañón de Santa Ana, Sierra de la Silla, municipio de Benito Juárez (30 de septiembre de 2008).





Figura 3. *Marsilea macropoda*, en humedal en el kilómetro 91 de la carretera libre Monterrey-China, municipio de China (7 de noviembre de 2006).



Figura 4. *Dennstaedtia globulifera*, Las Boquillas, Sierra de la Silla, municipio de Cadereyta Jiménez (19 de septiembre de 2008).





Figura 5. *Pteridium aquilinum*, camino Allende – La Trinidad, municipio de Allende (7 de marzo de 2008).



Figura 6. *Adiantum capillus-veneris*, Las Boquillas, Sierra de la Silla, municipio de Cadereyta Jiménez (9 de mayo de 2006).





Figura 7. *Cheilanthes leucopoda*, Sierra Picachos, municipio de Sabinas Hidalgo (18 de mayo de 2005).



Figura 8. *Cheilanthes meifolia*, Sierra Picachos, municipio de Sabinas Hidalgo (18 de mayo de 2005)





Figura 9. *Llavea cordifolia*, Las Boquillas, Sierra de la Silla, municipio de Cadereyta Jiménez (24 de julio de 2003).



Figura 10. *Mildella fallax*, El Manzano, municipio de Santiago (7 de enero de 2007).





Figura 11. *Notholaena candida*, camino Allende – La Trinidad, municipio de Allende (8 de julio de 2008).



Figura 12. *Pellaea atropurpurea*, Camino El Manzano – Laguna de Sánchez, municipio de Santiago (12 de septiembre de 2008).





Figura 13. *Pellaea ovata*, camino Allende – La Trinidad, municipio de Allende (8 de julio de 2008).



Figura 14. *Pteris cretica*, Parque Natural La Estanzuela, municipio de Monterrey (7 de octubre de 2007).





Figura 15. *Pteris vittata*, Las Boquillas, Sierra de la Silla, municipio de Cadereyta Jiménez (9 de mayo de 2006).



Figura 16. *Woodwardia spinulosa*, El Manzano, municipio de Santiago (12 de septiembre de 2008).





Figura 17. *Cyrtomium umbonatum*, El Manzano, municipio de Santiago (7 de enero de 2007).



Figura 18. *Cystopteris fragilis*, ladera norte del Cerro Las Mitras, municipio de Monterrey (9 de enero de 2007)





Figura 19. *Tectaria heracleifolia*, Las Boquillas, municipio de Cadereyta Jiménez (9 de mayo de 2006).



Figura 20. *Thelypteris conccina*, Las Boquillas, municipio de Cadereyta Jiménez (19 de septiembre de 2008).





Figura 21. *Thelypteris puberula*, Las Boquillas, municipio de Cadereyta Jiménez (9 de mayo de 2006).



Figura 22. *Pleopeltis polylepis*, Sierra Las Mitras, ladera norte, municipio de Monterrey (30 de abril de 2006)





Figura 23. *Pleopeltis polypodioides*, Las Boquillas, municipio de Cadereyta Jiménez (9 de mayo de 2006).



Figura 24. *Dioon edule*, Cañón de Santa Rosa, municipio de Iturbide (18 de diciembre de 2007).





Figura 25. *Ephaedra pedunculata*. Agua Nueva Municipio de Sabinas Hidalgo (13 de marzo de 2008).



Figura 26. *Taxodium mucronatum*, Cañón La Boca, municipio de Santiago (17 de mayo de 2005).





Figura 27. *Picea martinezii*, Ejido La Encantada, municipio de General Zaragoza (25 de mayo de 2007).



Figura 28. *Pinus arizonica* var. *stormiae*, Puerto Pastores, municipio de Galeana (3 de noviembre de 2005).





Figura 29. *Pinus cembroides*, Sandia El Grande, municipio de Aramberri (26 de enero de 2006).



Figura 30. *Pinus culminicola*, cerro del Potosí, municipio de Galeana (1 de septiembre de 2006)





Figura 31. *Pinus greggii*, cerro del Potosí, municipio de Galeana (1 de septiembre de 2006).



Figura 32. *Pinus nelsonii*, Peña Nevada, municipio de Doctor Arroyo (16 de octubre de 2008).





Figura 33. *Pinus pinceana*, La Huasteca, municipio de Santa Catarina (17 de febrero de 2009).



Figura 34. *Pinus teocote*, camino Raíces – La Trinidad, municipio de Allende (7 de marzo de 2008).





Figura 35. *Pseudotsuga menziesii*, cerro del Potosí, municipio de Galeana (1 de septiembre de 2006).



Figura 36. *Taxus globosa*, El Manzano, municipio de Santiago (12 de septiembre de 2008).





Figura 37. *Sagittaria montevidensis*, carretera a Raynosa, municipio de China (7 de noviembre de 2006).



Figura 38. *Agave bracteosa*, La Huasteca, municipio de Santa Catarina (13 de junio de 2003).





Figura 39. *Agave celsii* var. *celsii*, camino al Ejido La Encantada, municipio de General Zaragoza (24 de mayo de 2007).



Figura 40. *Agave victoriae-reginae*, La Huasteca, municipio de Santa Catarina (4 de marzo de 2004).





Figura 41. *Corallorhiza wisteriana*, Parque Nacional Cumbres de Monterrey, municipio de Santiago (16 de marzo de 2007).



Figura 42. *Schiedeella eriophora*, Parque Nacional Cumbres de Monterrey, municipio de Santiago (16 de marzo de 2007).





Figura 43. *Zigadenus hintoniorum*, Cerro del Potosí, municipio de Galeana (1 de septiembre de 2006).



Figura 44. *Brahea decumbens*, camino a la Encantada, municipio de General Zaragoza (24 de mayo de 2007).





Figura 45. *Sabal minor*, Ejido San Juanito, municipio de Linares (7 de febrero de 2008).



Figura 46. *Callisia hintoniorum*, carretera Aramberri – Zaragoza, municipio de General Zaragoza (30 de julio de 2006).





Figura 47. *Heteranthera mexicana*, Carretera Monterrey – Reynosa, municipio de China (7 de noviembre de 2006)



Figura 48. *Heteranthera limosa*, Rancho Los Horcones, municipio de Lampazos de Naranjo (28 de junio de 2007).






Figura 49. *Nuphar advena*, parque La Turbina, municipio de Sabinas Hidalgo (28 de junio de 2007).



Figura 50. *Nymphaea ampla*, Baño de San Ignacio, municipio de Linares (27 de abril de 2006).






Figura 51. *Nymphaea elegans*, carretera Monterrey – Reynosa, municipio de China (30 de octubre de 2006).



Figura 52. *Magnolia dealbata*, La Trinidad, municipio de Montemorelos (14 de mayo de 2006).





Figura 53. *Berberis gracilis*, Cañón de San Juan, municipio de Santiago (8 de febrero de 2009).



Figura 54. *Berberis trifoliolata*, Sierra Corral de los Bandidos, municipio de García (26 de febrero de 2006).





Figura 55. *Argemone mexicana*, Sierra El Fraile y San Miguel, municipio de Hidalgo (17 de abril de 2007).



Figura 56. *Bocconia frutescens*, Parque La Estanzuela, municipio de Monterrey (22 de mayo de 2009).



Figura 57. *Hunnemannia fumariifolia*, Sierra Corral de los Bandidos, municipio de García (1 de febrero de 2009).



Figura 58. *Delphinium madrense*, Sierra Corral de los Bandidos, municipio de García (27 de abril de 2006).





Figura 59. *Acharagma roseana* ssp. *galeanense*, Santa Rita, municipio de Galeana (5 de febrero de 2006).



Figura 60. *Acharagam roseana* ssp. *roseana*, Sierra Corral de los Bandidos, municipio de García (25 de abril de 2006).





Figura 61. *Ariocarpus kotschoubeyanus*, Sierra Corral de los Bandidos, municipio de García (18 de marzo de 2006).



Figura 62. *Ariocarpus retusus* ssp. *trigonus*, Rancho Santa Gertrudis, municipio de Salinas Victoria (25 octubre de 2008).





Figura 63. *Astrophytum capricorne*, camino Mina- Hacienda del Muerto (25 de octubre de 2006).



Figura 64. *Coryphantha difcilis*, Sierra Corral de los Bandios, municipio de García (1 de mayo de 2007).





Figura 65. *Coryphamta macromeris* spp. *runyonii*, camino Mina – Hacienda del Muerto, municipio de Mina (16 de diciembre de 2003).



Figura 66. *Cylindropuntia tunicata*, Sandia El Grande, municipio de Aramberri (26 de enero de 2006).





Figura 67. *Echinomastus mariposensis*, La Popa, municipio de Mina (14 de abril de 2003).



Figura 68. *Epithelantha micromeris* var. *unguispina*, Sierra Las Mitras, municipio de Santa Catarina (6 de enero de 2004).





Figura 69. *Leuchtenbergia principis*, La Trinidad, municipio de Aramberri (26 de enero de 2005).



Figura 70. *Lophophora williamsii*, Cerro La Mota, municipio de García (8 de junio de 2003).





Figura 71. *Mammillaria carretii*, Cerro La Mota, municipio de García (16 de febrero de 2005).



Figura 72. *Mammillaria plumosa*, Sierra Corral de los Bandidos, municipio de García (9 de enero de 2004).





Figura 73. *Mammillaria pottsii*, Sierra Corral de loa Bandidos, municipio de García (9 de enero de 2004).



Figura 74. *Mammillaria prolifera*, Sierra Las Mitras, municipio de Monterrey (9 de enero de 2004).





Figura 75. *Mammillaria weingartiana*, Carretera Pablillo – La Chona, municipio de Galeana (30 de julio de 2006).



Figura 76. *Mammilloidia candida*, Sierra Corral de los Bandidos, municipio de García (6 de mayo de 2007).





Figura 77. *Marginatocereus marginatus*, Santa Rita, municipio de Galeana (26 de enero de 2006).



Figura 78. *Opuntia microdasys*, Camino Mina – Hacienda del Muerto, municipio de Mina (16 de diciembre de 2003).





Figura 79. *Pelecyphora strobiliformis*, camino Matehuala – Doctor Arroyo, municipio de Doctor Arroyo (11 de mayo de 2004).



Figura 80. *Peniocereus greggii*, carretera Mina – Hacienda del Muerto, municipio de Mina (17 marzo de 2003).





Figura 81. *Sclerocactus scheeri*, Cerro La Mota, municipio de García (20 de febrero del 2005).



Figura 82. *Selenicereus spinulosus*, Sierra Cerro de la Silla, municipio de Allende (23 de marzo de 2006).





Figura 83. *Stenocactus multispatus*, Sierra Corral de los Bandidos, municipio de García (15 de febrero del 2005).



Figura 84. *Thelocactus conothelos* ssp. *argenteus*, Sandia El Grande, municipio de Aramberri (26 de enero de 2005).





Figura 85. *Thelocactus conothelos* ssp. *conothelos*, Sandia El Grande, municipio de Aramberri (26 de enero de 2005).



Figura 86. *Thelocactus macdowellii*, Cañón Casa Blanca, municipio de Santa Catarina (15 de febrero de 2005)





Figura 87. *Sedum glabrum*, Cerro Las ventanas, municipio de Mina (7 de diciembre de 2007).



Figura 88. *Krameria cytisoides*, Sandia El Grande, municipio de Aramberri (16 de octubre de 2008).





Figura 89. *Begonia uniflora*. Parque La Estanzuela, municipio de Monterrey (13 de octubre de 2006).



Figura 90. *Acacia coulteri*, carretera a Rayones, municipio de Montemorelos (21 de mayo de 2009).





Figura 91. *Bahuinia lunarioides*, Sierra de las Mitras, municipio de Monterrey (26 de abril de 2006)



Figura 92. *Leucaena greggii*, Camino a San José del Río, municipio de Galeana (16 de abril de 2009).





Figura 93. *Myrospermum sousanum*, Sierra de Bustamante, municipio de Bustamante (14 de abril de 2009).



Figura 94. *Manihot subspicata*, Sierra Picachos, municipio de Sabinas Hidalgo (8 de mayo de 2006).





Figura 95. *Linum lewisii*, Cerro del Potosí, municipio de Galeana (1 de septiembre de 2006).



Figura 96. *Passiflora tenuiloba*, Cerro del Topochico, municipio de General Escobedo (10 de julio de 2008)





Figura 97. *Lindleya mespiloides*, Sierra Corral de los Bandidos, municipio García (24 de abril de 2006).



Figura 98. *Potentilla leonina*, Cerro del Potosí, municipio de Galeana (18 de noviembre de 2006).





Figura 99. *Amoreuxia wrightii*, Cerro del Obispo, municipio de Monterrey (8 de mayo de 2006).



Figura 100. *Casimiroa greggii*, Sierra de la Silla, municipio de Juárez (7 de marzo de 2009).





Figura 101. *Hedeoma ciliolatum*, camino Galeana – Rayones, municipio de Galeana (1 de septiembre de 2006).



Figura 102. *Pinguicula immaculata*, camino Galeana – Rayones, municipio de Galeana (5 de febrero de 2006).





Figura 103. *Castilleja bella*, Cerro del Potosí, municipio de Galeana (1 de septiembre de 2006).



Figura 104. *Acourtia runcinata*, Sierra Corral de los Bandidos, municipio de García (7 de septiembre de 2005).





Figura 105. *Chrysactinia mexicana*, Sierra Corral de los Bandidos, municipio de García (1 de mayo de 2007).



Figura 106. *Dahlia coccinea*, Parque Nacional Cumbres de Monterrey, municipio de Santiago (12 de septiembre de 2008).





Figura 107. *Gaillardia mexicana*, carretera a Rayones, municipio de Montemorelos (21 de mayo de 2009).




Figura 108. *Porophyllum filiforme*, San Antonio Peña Nevada, municipio de General Zaragoza (16 de octubre de 2008).





Figura 109. *Ratibida coahuilensis* grutas de Bustamante, municipio de Bustamante (14 de abril de 2009).



Figura 110. *Tagetes lucida*, Cerro del Potosí, municipio de Galeana (1 de septiembre de 2006).

## RESUMEN BIOGRÁFICO

Biol. Carlos Gerardo Velazco Macías

Candidato para el Grado de

Doctor en Ciencias con acentuación en Manejo y Administración de Recursos Vegetales

Tesis: FLORA DEL ESTADO DE NUEVO LEÓN, MÉXICO: DIVERSIDAD Y ANÁLISIS ESPACIO-TEMPORAL

Campo de estudio: Ciencias de la vida

Datos personales: nacido en la ciudad de Monterrey, Nuevo León, México el día 18 de marzo de 1976, hijo de María Auxilo Macías Reyes y José Gerardo Velazco Castañón.

Educación: egresado de la Facultad de Ciencias Biológicas de la Universidad Autónoma de Nuevo León en 1998, titulado con la tesis “Especies de la familia Cactaceae Lindley asociadas al matorral de *Pinus catarinae* Passini, en los municipios de Santa Catarina y García, Nuevo León y Ramos Arizpe, Coahuila, México”.

Experiencia profesional: Participante de 1996 a 1998, en las áreas de: muestreos en campo, informática y curatorial del proyecto: “Taxonomía de los pinos del noreste de México”, auspiciado por la Comisión Nacional para el Conocimiento de la Biodiversidad (CONABIO); responsable del manejo del Jardín Botánico “La Yuca”, Bioparque Estrella, Montemorelos N.L. 1998 –1999; responsable Técnico de la UMA “El Viejo”, Pitiquito, Sonora 1999 – 2001; responsable de la evaluación poblacional de un nuevo género de la familia Cactaceae en el estado de Nuevo León, para la Comisión Federal de Electricidad. Agosto del 2001. Ha laborado desde el año 2001 para Gobierno del Estado de Nuevo León en diversas Dependencia: Subsecretaría de Ecología en la SEDUOP, después transformada en la Agencia de Protección al Medio Ambiente y Recursos Naturales, y hoy en día funge como Administrador de Áreas Naturales Protegidas en la Dependencia denominada Parques y Vida Silvestre de Nuevo León. Ha sido asistente y expositor en más de 15 congresos científicos, tiene más de 20 exposiciones y conferencias en temas relacionados con la biodiversidad y los recursos naturales, responsable de diversas páginas de internet con temas de biodiversidad y ha publicado diversos trabajos científicos y de divulgación en revistas nacionales e internacionales, entre los que destacan: A).- Velazco Macías C. G., y M. Nevárez de los Reyes. 2002. Nuevo género de la familia Cactaceae en el Estado de Nuevo León, México: *Digitostigma caput-medusae* Velazco et Nevárez sp. nov. Cactáceas y Suculentas Mexicanas 47(4): 76-86. B).- Velazco Macías C.G., R. Foroughbakhch Pournavab, M.A. Alvarado Vázquez y G.J. Alanis Flores. 2008. La familia Nymphaeaceae en el estado de Nuevo León, México. Journal of the Botanical Research Institute of Texas. 2(1): 593-603. C).- Velazco Macías C.G., R. Foroughbakhch Pournavab, G.J. Alanis Flores y M.A. Alvarado Vazquez. 2008. *Magnolia dealbata* en Nuevo León, México. Revista Mexicana de Biodiversidad. 79: 549-463.



# LA FAMILIA NYMPHAEACEAE EN EL ESTADO DE NUEVO LEÓN, MÉXICO

Carlos Velazco-Macías

Rahim Foroughbakhch Pournavab, Marco A. Alvarado Vázquez, y Glafiro J. Alanis Flores

Parques y Vida Silvestre de Nuevo León  
Calle París # 343, Col. Mirador, C.P. 64070  
Monterrey, Nuevo León, MÉXICO  
carlos.velazco@gmail.com

Facultad de Ciencias Biológicas, U.A.N.L.  
San Nicolás de los Garza  
Nuevo León, MÉXICO

## RESUMEN

Existen grandes vacíos en el conocimiento florístico del estado de Nuevo León situado en el noreste de México, el presente estudio pretende contribuir a llenar dichos vacíos al realizar una revisión de las especies de la familia Nymphaeaceae en esta entidad. A través de una revisión bibliográfica y de ejemplares de herbario se obtuvieron registros considerados como históricos, además a través de visitas de campo a 17 localidades con hábitat potencial para la ocurrencia de esta familia, se corroboró la presencia de especies de esta familia y se identificaron nuevos registros. Se encontró que para Nuevo León, los registros de literatura y herbario señalan solamente 2 géneros (*Nuphar* y *Nymphaea*) y dos especies (*Nuphar advena* y *Nymphaea ampla*) en 2 localidades para el género *Nuphar* y 3 localidades para el género *Nymphaea*, mientras que el trabajo de campo mostró dos especies no reportadas para Nuevo León (*Nymphaea mexicana* y *N. elegans*) cada una en una sola localidad. *N. ampla* se encontró además en dos localidades no reportadas previamente y no fue posible localizarla en ninguna de las tres localidades consideradas como históricas según los ejemplares de herbario revisados, de manera similar *Nuphar advena* desapareció de una de las localidades históricas reportadas. Dada la rápida reducción de los humedales en Nuevo León, se estima que esta familia puede desaparecer del estado en un lapso no mayor a 10 años.

## ABSTRACT

There are gaps in our existing knowledge of the floristics of the State of Nuevo Leon in northeastern Mexico. This paper updates the current state of floristic knowledge for the family Nymphaeaceae. Bibliographic and herbarium work was conducted along with extensive field work at 17 localities. New collections and herbarium studies document two genera (*Nuphar* and *Nymphaea*) for Nuevo León. Two new state records are documented: *Nymphaea elegans* and *N. mexicana*, each at a single locality. *Nymphaea ampla* was collected at two new localities while it is now absent at three historical localities based on herbarium specimens. Also, *Nuphar advena* was eradicated from one of the historical sites. Given the rate of habitat destruction and loss of wetlands in Nuevo León, we estimate members of the Nymphaeaceae could disappear from Nuevo León in the next 10 years or less.

## INTRODUCCIÓN

El estado de Nuevo León no cuenta con un listado florístico actualizado, para el año de 1965, se registraban un total de 1,296 especies, entre plantas nativas, cultivadas y adventicias, distribuidas en 657 géneros y 148 familias de plantas vasculares (Rojas-Mendoza 1965); otras estimaciones proponen cerca de 2,400 especies de flora vascular (Alanis-Flores et al. 1996). De manera puntual, la vegetación acuática o semiacuática ha recibido poca o ninguna atención en los estudios florísticos, se conoce solamente un estudio de la Presa Rodrigo Gómez y sus afluentes en el municipio de Santiago (Moreno 1984).

Para la familia Nymphaeaceae en Nuevo León, solamente existen reportes en la literatura de *Nymphaea odorata* y *N. mexicana*, ambas son mencionadas como especies cultivadas (Rojas Mendoza 1965), sin que existan registros de herbario de estas especies hasta el momento. La única especie de la familia Nymphaeaceae que ha sido publicada de manera formal con respaldo de un ejemplar herborizado es *N. ampla* (Lot et al. 1986; Novelo y Bonilla 1999). De estados vecinos como Coahuila, se reporta solo *N. ampla* (Villarreal-Quintanilla 2001; Villarreal-Quintanilla et al. 2006), mientras que para Tamaulipas se reportan *Nuphar luteum*, *Nymphaea ampla*, *N. elegans*, *N. jamesoniana* y *N. amazonum* (Lot et al. 1986; Martínez y Novelo 1993; y Mora-Olivo y Villaseñor 2007), y en el estado de Texas, en Estados Unidos de Norteamérica se reportan 4 especies de *Nymphaea*: *N. ampla*, *N. mexicana*, *N. odorata* y *N. elegans*, además de *Nuphar luteum* subsp. *macrophyllum* (Correll y Johnston 1979; Wiersema y Hellquist 1997). Cabe mencionar que para el caso particular del género *Nuphar*, ha existido una gran controversia en

lo referente a la aplicación del epíteto específico, ya que *N. luteum* es de origen europeo, mientras que a través de trabajos genéticos y moleculares las especies americanas han mostrado una separación de las especies del viejo mundo, se aplica el nombre *N. advena* a los ejemplares reportados en trabajos recientes (Wiersema y Hellquist 1997).

El objetivo del presente trabajo es documentar los registros de la familia Nymphaeaceae en el estado de Nuevo León, así como conocer el rango de distribución actual de las especies presentes como una contribución al conocimiento florístico.

#### METODOLOGÍA

##### Área de estudio

El estado de Nuevo León se localiza en la parte noreste de México, entre los 98° 17' y 101° 07' de longitud oeste, y los 23° 06' y 27° 50' de latitud norte. Limita al norte con los Estados Unidos de América y los estados de Coahuila y Tamaulipas; hacia el poniente limita con los estados de Coahuila, San Luis Potosí y Zacatecas, mientras que hacia el sur colinda con San Luis Potosí y Tamaulipas, con este último también comparte la totalidad de su límite oriental (Fig. 1). Su superficie es de 64, 081.94 km<sup>2</sup>, las elevaciones van desde los 200 a los 3,700 m sobre el nivel del mar. Se presentan porciones importantes de tres regiones fisiográficas de México, la Sierra Madre Oriental, la Gran Llanura de Norteamérica y la Planicie Costera del Golfo (Alanís-Flores et al. 1996). Predominan los climas semisecos extremos, la precipitación pluvial es variable, el promedio general va desde los 300 a los 600 mm de precipitación anual. Los climas secos y semisecos se distribuyen principalmente de la región nororiental y en la región suroccidental, ambas áreas están separadas por la Sierra Madre Oriental, siendo en esta última donde además se presentan climas, semicálidos, templados y semifríos en la zona centro y sur de la entidad (INEGI 1986). La vegetación se compone principalmente de matorrales desérticos y semidesérticos de diversa composición florística, en la región de la Sierra Madre se presentan bosques con distintas asociaciones de encinos, pinos, y coníferas. En menor grado se presentan sucesiones edafológicas como vegetación gypsófila o vegetación halófila; la vegetación acuática solamente se encuentra registrada como bosque de galería en algunas corrientes de agua permanentes del estado (Treviño-Garza et al. 2001). Si bien existen en Nuevo León numerosas áreas con hábitats de tipo lótico, como escurrimientos temporales en el área de la Sierra Madre Oriental y vegetación riparia, son pocos los ríos que actualmente mantienen el flujo de agua a lo largo del año; por otra parte los ecosistemas lénticos que son el hábitat potencial para la familia Nymphaeaceae, son sumamente escasos, algunos han desaparecido en los municipios de Galeana y Aramberri por el uso desmedido del recurso hídrico en las actividades agropecuarias, otros como en el caso del Cañón de la Huasteca en el municipio de Santa Catarina, han sido canalizados para el abastecimiento de la zona metropolitana de Monterrey, dejando en la actualidad solo unos cuantos sitios restantes en el estado para el desarrollo de comunidades de vegetación acuática y semiacuática.

##### Métodos

Primeramente se realizó una revisión y consulta bibliográfica para la búsqueda de registros de la familia Nymphaeaceae en Nuevo León, además de consultas en las bases de datos de los siguientes herbarios: TEX, LL, UNL, MO, NY y el herbario de George B. Hinton para la búsqueda de ejemplares documentados de la familia.

Se realizó trabajo de campo en las diversas localidades que resultaron de la búsqueda de ejemplares de herbario para corroborar la presencia de las especies en la actualidad, en total se realizaron visitas a 17 localidades con hábitat potencial en diversos municipios de Nuevo León para documentar los sitios de distribución de las especies (Tabla 1). Las diagnósticas de la familia, géneros y especies, así como la identificación de los ejemplares colectados están basadas en Zomlefer 1994; Novelo y Bonilla 1999; Calderón y Rzedowski 2001; Correll y Johnston 1979; Wiersema y Hellquist 1997.

El material colectado, fue herborizado y depositado en el herbario de la Facultad de Ciencias

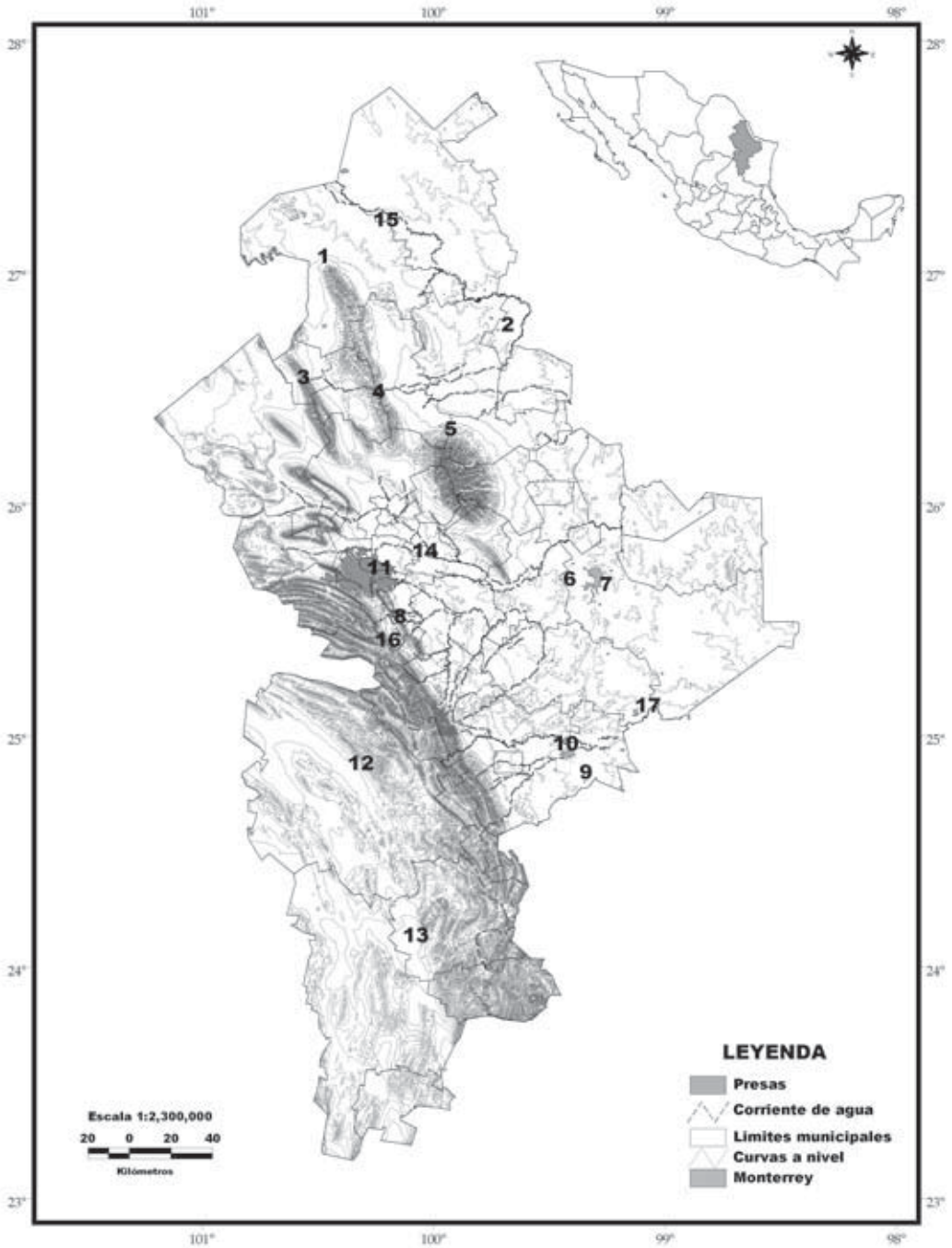


Fig. 1. Ubicación del estado de Nuevo León y sitios de muestreo del presente estudio.

Biológicas de la Universidad Autónoma de Nuevo León (UNL) siguiendo las recomendaciones de Lot y Chiang, 1986 para el montaje y herborización de ejemplares botánicos.

#### RESULTADOS

En el estado la familia está representada por 2 géneros (*Nymphaea* y *Nuphar*) y 4 especies (*Nymphaea ampla*, *N. elegans*, *N. mexicana* y *Nuphar advena*), las cuales se distribuyen en 4 municipios en la Planicie Costera del Golfo y los límites con la Sierra Madre Oriental (Figs. 1–3).

Los registros de herbario muestran que se han extirpado diversas poblaciones, *Nuphar advena* ha desaparecido del municipio de Paras, mientras que *Nymphaea ampla* se ha eliminado de diversos hábitats en los municipios de Bustamante, Lampazos de Naranjo y Apodaca (Tabla 1).

Las 17 localidades visitadas se muestran en la Tabla 1, en donde se muestra también el estado actual de cada una de ellas, y la presencia o ausencia de la familia.

#### Familia Nymphaeaceae Salisb.

Plantas herbáceas, acuáticas, perennes, rizomatosas, a veces acaules; hojas simples, usualmente enteras, alternas, con venación palmada o pinnada, saliendo directamente del rizoma, largamente pecioladas, láminas flotantes o expuestas fuera del agua; flores solitarias, axilares, actinomorfas, perfectas, hipoginias, periginias o algunas veces epiginias, comúnmente grandes y vistosas, flotantes o sobresaliendo del espejo de agua, provistas de pedúnculos largos; cáliz usualmente de 4 a 6 sépalos, libres, algunas veces petaloides, imbricados; corola con pétalos de 3 a muchos, dispuestos en numerosas series, los cuales a menudo no se diferencian claramente de los estambres, transformándose de forma gradual en estaminodios o estambres, algunas veces con nectarios abaxiales, de colores vistosos como amarillo, rojo, azul o blanco, imbricados; androceo compuesto de 3 a numerosos estambres laminares y arreglados de manera espiral, filamentos lineares o petaloides, pobremente diferenciados de las anteras, libres o unidos a los pétalos, anteras con dehiscencia longitudinal intrusa o extrosa; gineceo apocárpico o sincarpico, con 3 o más carpelos, óvulos numerosos en cada lóculo, anátropos, placentación lateral o lamelar, estilos ausentes, estigma(s) unidos y formando un disco con el mismo número de rayos que los carpelos, área receptacular en toda la superficie discoidal o solamente restringida a las áreas con rayos; fruto parecido a una baya, esponjoso, con dehiscencia irregular (debido a la expansión producida por el mucílago que rodea a las semillas), semillas pequeñas, usualmente operculadas, a menudo con arilo, endospermo escaso, perispermo copioso.

Familia con una amplia distribución mundial, desde las regiones frías y templadas en el hemisferio norte hasta el trópico, habitando cuerpos lénticos de agua dulce; se incluyen en la familia 6 géneros con alrededor de entre 50 y 66 especies. En México se presentan 2 géneros con entre 11 y 12 especies. En el pasado se incluían en esta familia a los miembros de Cabombaceae y Nelumbonaceae, las cuales ahora se encuentra segregadas gracias a estudios moleculares.

#### CLAVES PARA LOS GÉNEROS DE LA FAMILIA NYMPHAEACEAE EN NUEVO LEÓN

1. Perianto subgloboso de seis sépalos cóncavos de color amarillos (a veces teñidos de verde o rojo) y numerosos pétalos escumiformes o estamiformes insertados con los estambres en un receptáculo por debajo del ovario; carpelos completamente unidos, estigmas radiados y sésiles en un disco; semillas sin arilo \_\_\_\_\_ **1. Nuphar**
1. Perianto muy amplio, compuesto de cuatro sépalos y numerosos pétalos (más de 10) muy vistosos, de colores blanco, amarillo o azul; carpelos hundidos en un receptáculo carnoso con forma de copa o hipantio en la superficie externa en la cual los pétalos y estambres están insertados, estirados hacia arriba en forma de proyecciones delgadas y curvas (estilos carpelares); semillas con arilo \_\_\_\_\_ **2. Nymphaea**

#### 1. *Nuphar* Sm.

*Nymphaezanthus* Rich.

Plantas herbáceas, acuáticas, con rizomas, sin estolones; hojas flotantes, sumergidas o emergentes, desde





Fig. 2. Distribución del género *Nuphar* en Nuevo León, los números indican las localidades referidas en la Tabla 1.

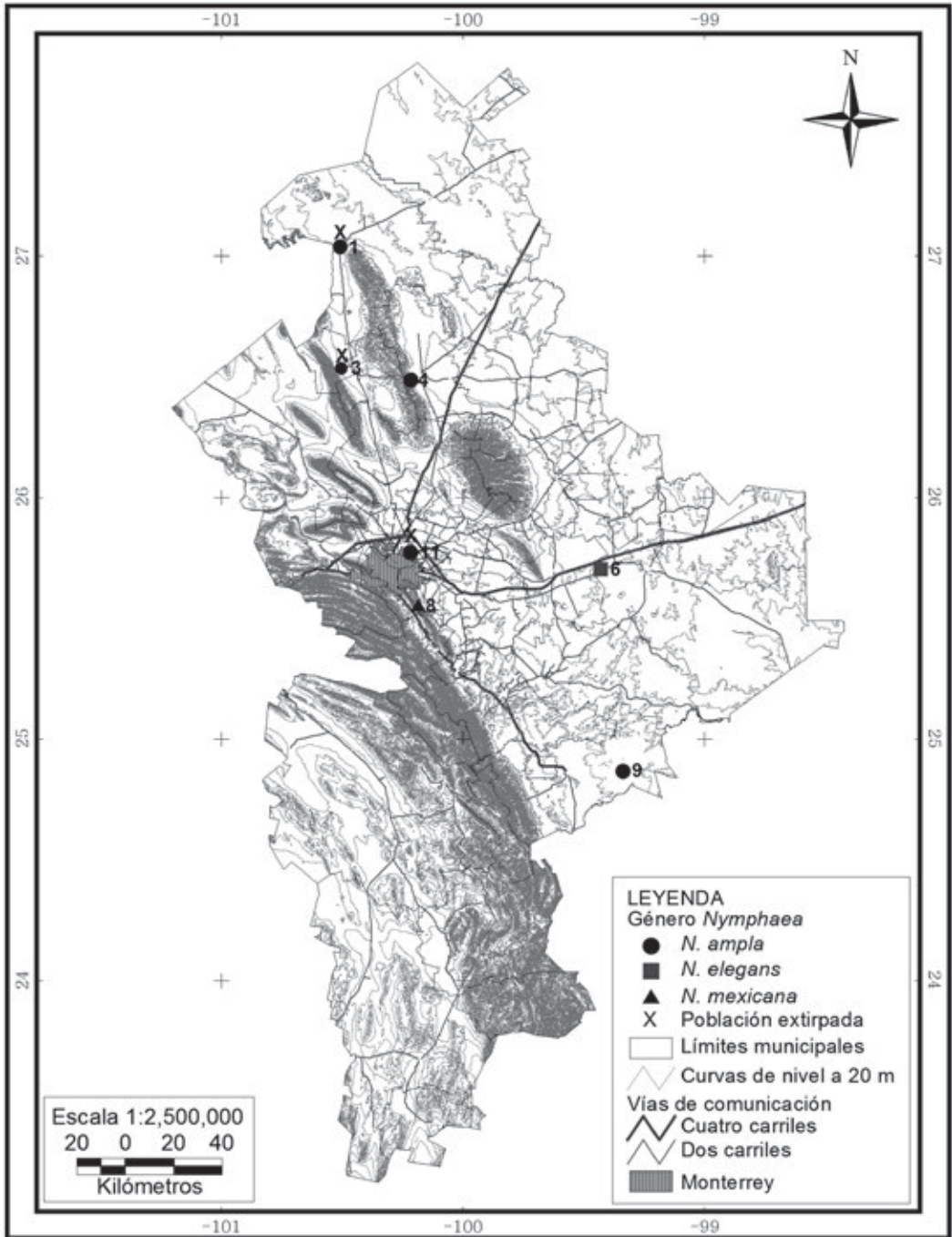


Fig. 3. Distribución del género *Nymphaea* en Nuevo León, los números indican las localidades referidas en la Tabla 1.

TABLA 1. Localidades visitadas, su estado de conservación y presencia de la familia Nymphaeaceae.

Localidad	Municipio	Estado de conservación/ Uso actual	Presencia de la familia
Ojo de agua de Lampazos	Lampazos de Naranjo	Impactado / Uso turístico recreativo	Histórica, extirpada en la actualidad
Presa de Paras	Paras	Impactado / Uso local riego y abrevadero	Histórica, extirpada en la actualidad
Ojo de agua de Bustamante	Bustamante	Impactado / Uso turístico recreativo	Histórica, extirpada en la actualidad
Ojo de agua de Sabinas Hidalgo	Sabinas Hidalgo	Buen estado / Uso turístico recreativo	Histórica, presente en la actualidad
Presa de Sombreretillo	Sabinas Hidalgo	Buen estado / Uso turístico recreativo	Sin registros, no presente en la actualidad
Pantano de China	China	Buen estado / Sin uso aparente	Sin registros, presente en la actualidad
Presa El Cuchillo	China	Buen estado / Sin uso aparente	Sin registros, no presente en la actualidad
Cañón de San Ana	Benito Juárez	Impactado / Uso local riego y abrevadero	Sin registros, no presente en la actualidad
Baño de San Ignacio	Linares	Buen estado / Uso local riego y abrevadero	Sin registros, presente en la actualidad
Presa Cerro Prieto	Linares	Buen estado / Uso turístico recreativo	Sin registros, no presente en la actualidad
Ojo de agua de Apodaca	Apodaca	Impactado / Uso turístico recreativo	Histórica, extirpada en la actualidad
Manantial del Potosí	Galeana	Desecado en su totalidad	Sin registros
Manantial de San Juan y Puentes	Aramberri	Desecado en su totalidad	Sin registros
Ojo de agua de Pesquería	Pesquería	Impactado / Uso turístico recreativo	Sin registros, no presente en la actualidad
Ojo de agua de Anahuac	Anahuac	Impactado / Uso turístico recreativo	Sin registros, no presente en la actualidad
Presa Rodrigo Gómez (La Boca)	Santiago	Impactado / Uso turístico recreativo	Sin registros, no presente en la actualidad
Presa Los Mimbres	Montemorelos	Impactado / Uso turístico recreativo	Sin registros, no presente en la actualidad

orbiculares a lineares, lóbulos basales de divergentes a traslapados, márgenes enteros, el ápice del lóbulo de delgadamente obtuso a ampliamente redondeado, venación primaria mayormente pinnada; flores flotantes o sobresaliendo del espejo de agua, diurnas, de forma casi globosa en la antesis; sépalos de 5 a 9, amarillos a verdes en la parte externa a menudo con tintes rojizos, oblongos u obovados hasta algo orbiculares; pétalos numerosos, con arreglo espiral, inconspicuos, a menudo asemejando a los estambres; estambres amarillos o rojizos, insertos por debajo del ovario, recurvados cuando dehiscentes, apéndice conectivo distal ausente; ovario mas grande que pétalos y estambres, disco estigmático con margen entero crenado o dentado; frutos naciendo en pedúnculos rectos, semillas ovides, arilo ausente.

Se distribuye en América, Europa y Asia; un genero complicado desde el punto de vista taxonómico, muchas veces se presentan híbridos y rasgos intermedios entre poblaciones; se reconocen entre 10 y 12 especies, las cuales a algunas veces se tratan como subespecies, en México ocurren 1 o 2 especies dependiendo del sistema de clasificación que se adopte. En Nuevo León ocurre solo una especie.

### 1. *Nuphar advena* (Aiton) W.T. Aiton

*Nymphozanthus advena* (Aiton) Fernald

*Nymphaea advena* Aiton

Plantas herbáceas acuáticas, enraizadas, rizomas de entre 5 y 10 cm. de diámetro; hojas comúnmente emergiendo del agua, peciolo terado, o adaxialmente algo aplanado, laminas adaxial y abaxialmente de color verde, ampliamente ovadas hasta casi orbiculares, de 1 a 2 veces más larga que ancha, de hasta 40 cm de largo por hasta 30 cm de ancho, seno de la lámina de 1/3 a 1/2 de la longitud de la nervadura central, los lóbulos se sobrepone o son divergentes, a menudo formando un ángulo de 90° o mayor, la superficie abaxial de la lámina es glabra a escasamente pubescente; flores de hasta 5 cm de diámetro; sépalos comúnmente 6, abaxialmente de color verde y de color amarillo en la superficie adaxial, a veces teñidos de rojo hacia la base, pétalos oblongos y gruesos; anteras de 3 a 7 mm, más largas que los filamentos, disco estigmático verde, algunas veces rojizo, de 13 a 25 mm de diámetro, entero o crenado, rayos estigmáticos de 9 a 23, lineares a lanceolados, terminando de 1 a 3 mm desde el margen del disco; fruto verde, ovoide, con costillas poco prominentes algunas veces, algo constreñido por debajo del disco estigmático, semillas de 3 a 6 mm de largo.

Se ha registrado la desaparición de la población del municipio de Paras, esto es atribuible a la desecación de los cuerpos de agua en algunas temporadas; las poblaciones del municipio de Sabinas Hidalgo son abundantes, sin embargo se le considera como una especie problemática por su rápido crecimiento y puede llegar a cubrir rápidamente grandes extensiones de cuerpos de agua someros.

Ejemplares examinados: **MÉXICO. NUEVO LEÓN. Municipio de Sabinas Hidalgo:** Río Sabinas, 1 May 1981, Garza M, N. s.n. (UNL); Parque La Turbina, 26°29'12"-100°12'54", 320 msnm, 28 Jun 2007, Velasco-Macias 069 (UNL). **Municipio de Paras:** Presa Paras, 4 Oct 1971, Valdez González, A. s.n. (UNL).

## 2. *Nymphaea* L.

*Castalia* Salisb.

Plantas herbáceas perennes, acuáticas, rizomas rastreros; hojas largamente pecioladas, lamina flotante o expuesta fuera del agua, algo suborbicular, peltada o hendida de manera profunda en la base, borde de la lámina entero o dentado-ondulado; flores solitarias, con pedúnculo largo, flotantes o saliendo fuera del agua, muy conspicuas, de apertura diurna, algunas veces con un tenue olor agradable; sépalos 4; pétalos muy numerosos, transformándose de manera gradual en estambres o estaminodios, colocados en varias series; filamentos petaloideos, los exteriores anchos, con anteras pequeñas, los interiores angostos con anteras más grandes; carpelos hundidos en un receptáculo carnosos, formando con él, un ovario carnosos semi-infero, estigma discoideo con pocos o muchos rayos, óvulos numerosos, pegados a las paredes divisorias de los lóbulos; fruto madurando debajo del agua, de consistencia esponjosa, globoso u ovoide, a veces cubierto con las bases persistentes de pétalos y estambres, semillas numerosas envueltas en un arilo en forma de saco.

Se estima que existen unas 50 especies distribuidas de manera amplia en todas las regiones tropicales y subtropicales. Utilizadas como plantas ornamentales, algunas especies se han considerado como invasivas. En México existen alrededor de 11 especies, distribuidas prácticamente en todos los estados, de manera particular en aquellos de afinidad tropical; en Nuevo León se presentan 3 especies.

### CLAVES PARA LAS ESPECIES DEL GÉNERO *NYMPHAEA* EN NUEVO LEÓN

1. Pétalos de color amarillo; sépalos de color verde claro, sin marcas oscuras en la parte externa; flores con un leve olor agradable \_\_\_\_\_ **1. *Nymphaea mexicana***
1. Pétalos de color blanco o azul-purpúreo; sépalos de color verde claro o amarillentos, con manchas oscuras o líneas en parte externa; flores sin olor.
  2. Pétalos de color blanco; bordes de las hojas ondulado-aserrados \_\_\_\_\_ **2. *N. ampla***
  2. Pétalos de color azul blanquecino o azul purpúreo; borde de las hojas liso \_\_\_\_\_ **3. *N. elegans***

## 1. *Nymphaea mexicana* Zucc.

*Castalia flava* (Leitner) Greene

*Nymphaea flava* Leitner



Rizoma recto y alargado, de color café, verrucoso, estolonífero en el ápice; pecíolo de hasta 1 m de largo, láminas flotantes, glabras, ovadas, de hasta 20 cm de largo o ancho, ápice no escotado, borde liso o ligeramente ondulado, base escotada, venación radiada, sin patrón en forma de telaraña, haz de color verde, envés de color café o café –rojizo; flores diurnas, comúnmente flotantes, algunas veces sobresaliendo del agua, de hasta 13 cm de diámetro; sépalos cuatro, lanceolados y agudos en el ápice, de hasta 8 cm de largo, de color verde claro, sin manchas en la parte externa, amarillo claro en la parte interna; pétalos de 30 a 40, de color amarillo o amarillo claro, de hasta 6 cm de largo por 1 cm o menos de ancho; estambres de 40 a 60, de color amarillo, apéndice conectivo diminuto o ausente, filamentos más anchos por debajo de la mitad, más largo que la antera; estilos de 7 a 9; fruto ovoide de hasta 2.5 cm de largo; semillas globosas de hasta 5 mm de diámetro.

Florecen principalmente en verano, pero se pueden encontrar en floración durante todo el año; se distribuye en Estados Unidos en los estados de Oklahoma, Alabama, Florida, Georgia, Louisiana, Mississippi, Carolina del Norte, Carolina del sur, Texas y Arizona; en México se registra para el Distrito Federal y los estados de Hidalgo, México y Michoacán, considerada en algunos lugares como una planta invasora.

En Nuevo León solo se ha encontrado en una localidad en el municipio de Benito Juárez, en una represa artificial en el Cañón de Santa Ana, municipio de Benito Juárez.

Ejemplares examinados: **MÉXICO. NUEVO LEÓN. Municipio de Benito Juárez:** Cañón de Santa Ana, 25°33'12" – 100°11'09", 590 msnm, 15 May 2007, *Velazco-Macias* 063 (UNL).

## 2. *Nymphaea ampla* (Salisb.) DC.

*Castalia ampla* Salisb.

Rizoma recto, no ramificado, sin estolones; pecíolo de hasta 1 m de largo glabro, láminas flotantes, haz de color verde, envés de color púrpuro frecuentemente manchado, de forma ovoide, y hasta 45 cm de largo por ancho, márgenes dentados a espinoso-dentados, venación radial, sin un patrón en forma de telaraña, superficie glabra; flores emergiendo del agua, de hasta 18 cm de diámetro, diurnas; sépalos cuatro, lado abaxial de color verde claro con manchas o líneas de color oscuro, lado adaxial de color blanco sin manchas; pétalos de 12 a 21 de color blanco; estambres de 50 a 190, amarillos, los más exteriores con un apéndice conectivo proyectándose de 3 a 10 mm más allá de la antera, filamentos ensanchándose por debajo de la mitad, comúnmente iguales o más cortos que las anteras; pistilo con 14 a 25 lóculos, apéndices al margen del disco estigmático cortamente triangulares hasta 3 mm; semillas globosas a elipsoides.

Florece durante todo el año pero principalmente en verano; presenta una amplia distribución, en Estados Unidos se ha reportado para los estados de Florida y Texas, mientras que para México se ha presenta en los estados de Coahuila, Nuevo León, San Luís Potosí, Tamaulipas, Colima, Guerrero, Jalisco, Michoacán, Oaxaca, Puebla, Querétaro, Veracruz, Campeche, Chiapas, Quintana Roo, Tabasco y Yucatán, se ha reportado también para Belice, Costa Rica, El Salvador, Guatemala, Honduras, Nicaragua, Panamá, Islas Caimán, Cuba, Republica Dominicana, Haití y Jamaica.

En el estado de Nuevo León, es la especie con distribución más amplia, ya que se ha colectado para 5 diferentes municipios en el norte y centro del estado, aunque en la actualidad solamente se presenta en 2 de ellos, Sabinas Hidalgo y Linares.

Ejemplares examinados: **MÉXICO. NUEVO LEÓN. Municipio de Apodaca:** Ojo de agua de Apodaca, 22 Oct 1971, *Valdez González s.n.* (UNL). **Municipio de Bustamante:** 1 Ago 1938, *H. LeSuerur, s.n.* (TEX). **Municipio de Lampazos de Naranjo:** Río Candela, cerca de la cabecera municipal, 290 msnm, 22 Jul 1980, *Briones V. 233* (UNL). **Municipio de Linares:** Baño de San Ignacio, 24°51'56"- 99°20'10", 240 msnm, 13 Jun 2007, *Velazco-Macias* 068 (UNL). **Municipio de Sabinas Hidalgo:** Parque La Turbina, 26°29'12"-100°12'54", 320 msnm, 28 Jun 2007, *Velazco-Macias* 070 (UNL).

## 3. *Nymphaea elegans* Hook.

*Castalia elegans* (Hook.) Greene

Rizoma recto, no ramificado, sin estolones; peciolo de hasta 1 m de largo, glabro, láminas flotantes, haz de color verde, envés de color purpúreo, de forma ovoide, de hasta 25 x 30 cm, márgenes enteros o algo ondulados, venación radial y prominentemente central, sin un patrón en forma de telaraña, superficie glabra; flores diurnas, emergiendo del agua, de hasta 13 cm de diámetro; sépalos cuatro, lado abaxial de color verde claro con manchas o líneas de color oscuro, lado adaxial de color blanco sin manchas; pétalos hasta 27 de color púrpura claro hasta casi blancos; estambres de 55 a 145, amarillos, apéndice conectivo proyectándose 1 mm (raramente más), más allá de la antera, filamentos ensanchándose por debajo de la mitad, más cortos que las anteras; pistilo con 12 a 20 lóculos, apéndices al margen del disco estigmático triangulares de 1 mm o menos, semillas casi globosas.

Florece de primavera a otoño; presenta una amplia distribución, en Estados Unidos se encuentra en Florida, Louisiana y Texas, en México se ha reportado en Sinaloa, Sonora, Tamaulipas, Guerrero, Jalisco, Morelos, Nayarit, Oaxaca y Veracruz, también se ha reportada para las Bahamas y Argentina.

En el estado de Nuevo León se ha encontrado solamente en una localidad en el municipio de China, sobre la carretera libre Monterrey – Reynosa, en áreas inundables dominadas por *Acacia farnesiana* y ciperáceas diversas.

Ejemplares examinados: **MEXICO. NUEVO LEÓN. Municipio de China:** Carretera libre Monterrey-Reynosa, km. 93, 25°42'08" - 99°25'47", 323 msnm, 7 Nov 2006, *Velazco-Macias s.n.* (UNL),

#### DISCUSIÓN

Se identifican dos situaciones preocupantes, en primera instancia, el presente estudio pone de manifiesto la reducción en la distribución geográfica de las especies de flora asociadas a cuerpos de agua, por mencionar un ejemplo, *N. ampla*, ha desaparecido de 3 localidades en las cuales estaba documentada con ejemplares colectados entre los años de 1938 y 1980, esta situación es atribuible en gran parte a la desecación intencional de los cuerpos de agua, el uso de grandes volúmenes de agua subterránea y superficial para riego y consumo humano (Rzedowski 1978), de manera adicional a estos factores, el uso recreativo en algunas zonas ha sido determinante en la modificación del hábitat y la desaparición de especies; así de un total de 17 localidades visitadas en el estado, solamente 4 albergan poblaciones de esta familia. Una segunda situación de importancia, es la poca representación de esta en los herbarios consultados, esto se pone de manifiesto al contabilizar solamente 4 ejemplares herborizados y 1 una especie reportada en la literatura, aún más se contabilizan un total de 11 especies de angiospermas acuáticas estrictas registradas para Nuevo León (Lot et al. 1998), siendo los miembros de esta familia, especies llamativas y conspicuas por sus características fisonómicas, es difícil justificar el poco interés por representar esta familia en las colecciones botánicas, aún así, el presente estudio arroja que dos de las especies reportadas (*Nymphaea elegans* y *N. mexicana*) se presentan como nuevos registros para Nuevo León.

En base a las colectas históricas, así como lo observado en las distintas localidades visitadas, en donde se ha observado un alto impacto por actividades del hombre e incluso la total desaparición del hábitat en algunas localidades, se estimaría que en un lapso de 10 años las especies aquí reportadas puedan desaparecer del hábitat restante en el estado de Nuevo León, esta preocupación ha sido denotada en otros estudios, tales como el de Novelo y Bonilla (1999) quienes señalan a *Nymphaea ampla* como "rara en la región de estudio y por lo tanto vulnerable a la extinción," esto a pesar de ser una de las especies con mayor distribución en México.

#### AGRADECIMIENTOS

A la Dra. Marcela González Álvarez por su apoyo y las facilidades brindadas para la revisión de ejemplares en el herbario institucional de la Facultad de Ciencias Biológicas (UNL) de la Universidad Autónoma de Nuevo León. A los Biols. Liliana Ramírez Freire, Héctor M. Villalón Moreno y al Ing. Jorge Alberto Martínez Pineda por su colaboración en el trabajo de campo del presente estudio, en especial a este último por su colaboración en el Sistema de Información Geográfica.

## REFERENCIAS

- ALANIS-FLORES G.J., G. CANO y CANO y M. ROVALO MERINO. 1996. Vegetación y Flora de Nuevo León, una guía botánico-ecológica. Impresora Monterrey, S.A. de C.V.. México. Pp. 1–9.
- CALDERÓN DE RZEDOWSKI, G. y J. RZEDOWSKI. 2001. Flora fanerogámica del Valle de México. 2° edición. Instituto de Ecología, A.C. y Comisión Nacional para el Conocimiento y Uso de la Biodiversidad. Michoacán, México. Pp. 168–169.
- CORRELL, D.S. y M.C. JOHNSTON. 1979. Manual of the Vascular Plants of Texas. The University of Texas at Dallas. Estados Unidos de América. Pp. 630–632.
- INEGI. 1986. Síntesis geográfica del estado de Nuevo León. Secretaría de Programación y Presupuesto. México, D.F.
- LOT, H.A., A. NOVELO y P. RAMÍREZ-GARCÍA. 1986. Angiospermas acuáticas mexicanas 1. Vol. V. Listados florísticos de México. Instituto de Biología, Universidad Nacional Autónoma de México. México, D.F.
- LOT, H.A., A. NOVELO y P. RAMÍREZ-GARCÍA. 1998. Diversidad de la flora acuática Mexicana. En: T.R: Ramamoorthy, R. Bye, A. Lot y J. Fa, comps. Instituto de Biología, Universidad Nacional Autónoma de México. Pp. 563–578.
- LOT, A. y F. CHIANG. 1986. Manual de herbario, administración y manejo de colecciones, técnicas de recolección y preparación de ejemplares botánicos. Consejo Nacional de la Flora de México. México. Pp. 87–92.
- MARTÍNEZ, M. y A. NOVELO. 1993. La vegetación acuática del estado de Tamaulipas, México. Ann. Inst. Biol. UNAM, Ser. Bot. 64(1): 59-86.
- MORA-OLIVO, A. y J.L. VILLASENOR. 2007. Diversidad y distribución de la flora vascular acuática de Tamaulipas, México. J. Bot. Res. Inst. Texas 1:511–527.
- MORENO, N.P. 1984. Contribución al conocimiento de la flora vascular acuática y las asociaciones más comunes de la presa Rodrigo Gómez y sus afluentes, Mpio. de Santiago, Nuevo León, México. Tesis de licenciatura. Facultad de Ciencias Biológicas, Universidad Autónoma de Nuevo León.
- NOVELO, A. y J. BONILLA. 1999. Nymphaeaceae. In: Rzedowski, J. y G. Calderón de Rzedowski (eds.). Flora del Bajío y regiones adyacentes. Fascículo 77. Instituto de Ecología, A.C. Centro Regional del Bajío. México.
- ROJAS-MENDOZA, P. 1965. Generalidades sobre la vegetación del estado de Nuevo León y datos acerca de su flora. Tesis doctoral. Facultad de Ciencias, Universidad Nacional Autónoma de México. México.
- RZEDOWSKI J. 1978. Vegetación de México. Editorial Limusa S.A. México. Pp. 59–74.
- TREVIÑO-GARZA, E.J., C. CAVAZOS-CAMACHO y O.A. AGUIRRE-CALDERÓN. 2001. Distribución y estructura de los bosques de galería en dos ríos del centro sur de Nuevo León. Madera y Bosques 7(1):13–25.
- VILLARREAL-QUINTANILLA, J.Á. 2001. Flora de Coahuila. Listados florísticos de México. Instituto de Biología. Universidad Nacional Autónoma de México. México D.F.
- VILLARREAL-QUINTANILLA, J.A., M.A. CARRANZA, E. ESTRADA-CASTRILLÓN y A. RODRÍGUEZ. 2006. Flora riparia de los ríos Sabinas y San Rodrigo, Coahuila, México. Acta Bot. Mexicana 75:1–20.
- WIERSEMA, J.H. y C.B. HELLQUIST. 1997. Nymphaeaceae. En: Flora of North America Editorial Committee, eds. 1993+. Flora of North America North of Mexico. 12+ vols. New York and Oxford. Vol. 3:66–77.
- ZOMLEFER, W.B. 1994. Guide to flowering plant families. The University of North Carolina Press. E.U.A. Pp. 49–54.



## *Magnolia dealbata* en Nuevo León, México

### *Magnolia dealbata* in Nuevo León, México

Carlos Gerardo Velazco-Macías<sup>1\*</sup>, Rahim Foroughbakhch-Pournavab<sup>2</sup>, Glafiro José Alanís-Flores<sup>2</sup> y Marco Antonio Alvarado-Vázquez<sup>2</sup>

<sup>1</sup>Av. Eugenio Garza Sada 6604, Col. Lagos del Bosque, 64890 Monterrey, Nuevo León, México.

<sup>2</sup>Facultad de Ciencias Biológicas, Universidad Autónoma de Nuevo León, 66451 San Nicolás de los Garza, Nuevo León, México.

\*Correspondencia: carlos.velazco@gmail.com

**Resumen.** Se analiza y describe la distribución de *Magnolia dealbata* Zucc. en el estado de Nuevo León, México, aportando información acerca de la ecología, estado de conservación, situación del hábitat y fenología de las poblaciones estudiadas. Por medio de una revisión bibliográfica y trabajo de campo realizado en la sierra Madre Oriental, se obtuvieron datos que permiten distinguir 2 núcleos poblacionales ubicados en el municipio de Montemorelos, en el centro del estado, con extensión total de 17.66 hectáreas, y densidad de hasta 30 individuos por 100 m<sup>2</sup>. Se presenta en asociación con *Pinus teocote*, *Quercus* spp., *Cornus florida*, *Carya* sp. y *Sambucus nigra*. La observación fenológica durante el periodo de estudio mostró que la aparición de nuevos brotes foliares comienza a principios de marzo y la floración a principios de mayo. El hábitat se observa con pocas alteraciones y no se identificaron amenazas a corto plazo para estas poblaciones.

Palabras clave: *Magnolia*, México, ecología, conservación.

**Abstract.** The distribution of *Magnolia dealbata* Zucc. in the state of Nuevo León in northeastern Mexico is analyzed and described; information regarding its conservation status, habitat health, and phenology of studied populations is provided. Through bibliographical information and field work in the Sierra Madre Oriental, 2 core populations of *M. dealbata* Zucc. can be distinguished, both located in the municipality of Montemorelos in the center of the state, covering a total of 17.66 hectares. Density reaches 30 individuals per 100 square meters. The species grows in association with *Pinus teocote*, *Quercus* spp, *Cornus florida*, *Carya* sp. and *Sambucus nigra*. New leaves sprout in early March, and flower production starts in early May. Habitat shows little disturbance and no short-term threats were identified for these populations.

Key words: *Magnolia*, Mexico, ecology, conservation.


### Introducción

*Magnolia dealbata* Zucc. es un elemento propio de los bosques de niebla y endémico de México, cuyos individuos en la naturaleza se restringen solamente a 6 poblaciones, en estados del centro y este de México (Oaxaca, Querétaro, Veracruz, Hidalgo y San Luis Potosí), las cuales se componen de unos cuantos individuos, con excepción de la población de Coyopola en Veracruz (Luna, 2003; Sánchez-Velázquez y Pineda-López, 2006). Esta especie es el único representante de la sección *Rhytidospermum* del género en México, y su carácter único ha sido confirmado por estudios moleculares que la separan de manera concreta del resto de las especies nativas de México (Azuma et al., 2001; Kim et al., 2001). Por medio de las exploraciones y del trabajo botánico de investigadores en Nuevo León,

específicamente en la sierra Madre Oriental, se logró ubicar poblaciones de elementos relictos del bosque de niebla en los municipios de Santiago, Allende y Montemorelos; entre estos elementos destaca *Magnolia dealbata* (Valdez-Támez et al, 2003). El hallazgo es de especial relevancia para la conservación de esta especie (Fig. 1), por lo que se plantea la necesidad de conocer la distribución, ubicación y extensión de la población, así como de llevar a cabo un estudio preliminar sobre la estructura de la población, estado del hábitat, especies asociadas y riesgos para la especie.

Dadas las condiciones restringidas de las poblaciones naturales y el bajo número de individuos presentes en ellas, esta especie está situada en diversas categorías de riesgo en la clasificación nacional e internacional (Vovides, 1998). Actualmente, la legislación mexicana la considera en *peligro de extinción* en la NOM-059-SEMARNAT-2001 (DOF, 2002) y se encuentra en la categoría EN del IUCN Red Data Book (1994).





**Figura 1.** A, ejemplar silvestre de *Magnolia dealbata* Zucc. en Nuevo León; B, detalle de la flor; C, fruto.

*Magnolia dealbata* ha sido estudiada taxonómicamente (Vázquez, 1990; 1994), mientras que los aspectos de ecología, distribución, conservación y estado del hábitat han sido tratados de manera específica por Gutiérrez y Vovides (1994), Ramírez et al. (2005), y Corral y Sánchez (2006).

## Materiales y métodos

El área de estudio se ubica en el centro oeste del estado de Nuevo León, en el municipio de Montemorelos, muy cerca de los límites con el estado de Coahuila de Zaragoza; las poblaciones de *Magnolia dealbata* se localizan en la provincia de la sierra Madre Oriental, la cual se caracteriza por tener un clima de tipo (A)C(w<sub>1</sub>), templado, semicaálido, subhúmedo, con lluvias en verano, con temperatura media anual mayor a 18°C; la temperatura del mes más frío oscila entre los -3 y 18°C y la precipitación del mes más seco es menor a 40 mm (Secretaría de Programación y Presupuesto, 1981). La geología del área está caracterizada por asociaciones de lutita-arenisca, y caliza-lutita, datadas del Jurásico superior y Cretácico superior respectivamente; en éstas se presentan fracturamiento intenso, intemperismo somero y permeabilidad baja (Secretaría de Programación y Presupuesto, 1978). Los tipos de suelos presentes son regosol calcárico + litosol + luvisol crómico, con una clase textural fina en los 30 cm superficiales y una fase física lítica; se encuentran también suelos de tipo litosol + rendzina con una clase textural media en los 30 cm superficiales; la hidrología superficial está caracterizada por manantiales naturales y corrientes intermitentes de

agua (Secretaría de Programación y Presupuesto, 1977). La vegetación registrada para el área de estudio es de bosque de pino-encino y matorral subinermé (Secretaría de Programación y Presupuesto, 1977).

A finales del año 2005 y durante el 2006 se realizaron visitas a la localidad donde se encuentran las poblaciones de *Magnolia dealbata* en Nuevo León con la finalidad de obtener datos referentes al estado del hábitat, fenología, amenazas y una evaluación preliminar de las poblaciones.

Se georreferenciaron las poblaciones existentes para delimitar y obtener el área de distribución precisa. Se marcaron sitios donde se observó una dominancia de *Magnolia dealbata* por sobre otras especies arbóreas y en estos sitios se trazó un total de 10 cuadrantes de 10 x 10 m para los conteos de individuos; estos sitios se denominaron *áreas de mayor densidad*. Las áreas con individuos dispersos, donde *Magnolia dealbata* solamente se presenta intercalada de manera esporádica entre el resto de los elementos arbóreos fueron determinadas mediante observación directa; estos sitios se denominaron “áreas de menor densidad” Dentro de los cuadrantes se anotaron las especies de flora acompañantes, y el estado fenológico de los ejemplares de *Magnolia dealbata*.

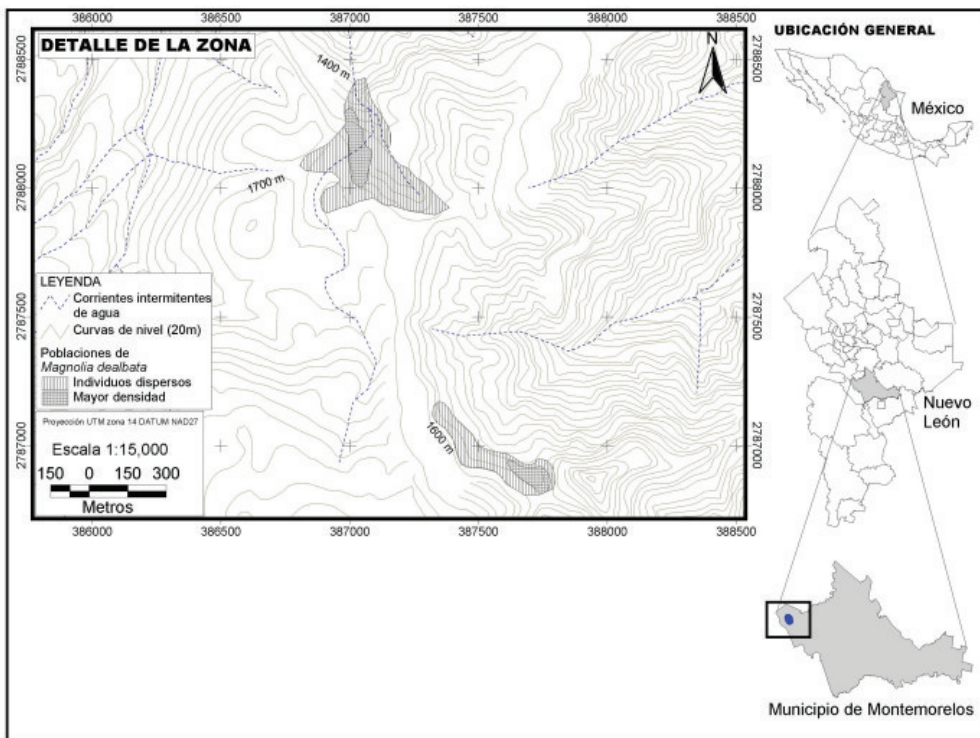
Durante el trabajo de campo se realizó una búsqueda extensiva de factores que afecten la viabilidad de las poblaciones, así como de los usos tradicionales que le dan los habitantes de comunidades cercanas.

Se utilizaron herramientas de información geográfica para realizar un análisis espacial y así determinar las áreas ocupadas por las poblaciones de *Magnolia dealbata* a partir de modelos digitales de elevación, capas de datos vectoriales y ortofotos digitales del año de 1995 a una escala de 1:20,000.

La confirmación en la determinación de la especie y su separación de *Magnolia macrophylla* se realizó utilizando las descripciones y caracteres morfológicos descritos en Hernández-Cerda, 1980; Vázquez, 1990; y Meyer, 1997.

## Resultados

Las poblaciones se localizan en la vertiente este de la sierra Madre Oriental entre la sierras Los Nogales y la de la Cebolla, al sureste del ejido La Trinidad en el municipio de Montemorelos (Fig. 2). Están localizadas entre los 1 500 y los 1 700 m snm; se encontró que los núcleos densos de individuos se restringen a cañadas profundas y protegidas (Figs. 3 y 4), en las cuales se han contado 30 individuos por 100 m<sup>2</sup> como máximo, mientras que el total de individuos contabilizados fue de 81 en 1 000 m<sup>2</sup> en 2 áreas separadas (áreas de mayor densidad). Si existe un individuo cada 13



**Figura 2.** Ubicación geográfica y espacial de las poblaciones de *M. dealbata* en Nuevo León.



**Figura 3.** Vista del área 1, con una extensión de 12.53 hectáreas.



**Figura 4.** Vista del área 2, con una extensión de 5.13 hectáreas.

m<sup>2</sup>, las estimaciones más conservadoras muestran que al extrapolar los datos de los 2 núcleos poblacionales, pueden llegar a encontrarse más de 1 000 individuos.

Los núcleos poblacionales de *Magnolia* están inmersos en bosque de *Pinus-Quercus* o rodeados por él, donde las especies dominantes son *Pinus teocote*, *Quercus* spp., *Cornus florida* y *Carya* sp.

El área comprobada que está ocupada por las

poblaciones abarca un total de 17.66 hectáreas, divididas en 2 áreas de forma irregular (Fig. 2), cada una de las cuales cuenta con una zona donde se concentran núcleos densos de individuos y un área con individuos dispersos entre los diversos elementos de flora arbórea (Cuadro 1).

Se encontró que las poblaciones están compuestas por individuos de todas las edades; se observa regeneración por semilla en toda el área, principalmente en sitios donde

se ha eliminado la cubierta vegetal. La mayoría de los individuos son ejemplares maduros, llegando a encontrarse árboles de hasta 20 m de altura.

Respecto a la fenología de *M. dealbata* en Nuevo León, durante el periodo de estudio se observó que la producción de hojas se inició a principios de marzo, seguida por la producción de botones florales y flores a principios de mayo. La maduración de los frutos se observó en el periodo comprendido entre finales de junio y principios de julio. Se pudo apreciar también que los individuos de esta especie perdieron las hojas durante los meses de diciembre, enero y febrero.

No se encontró que esta especie sea aprovechada en alguna forma por los pobladores de los ejidos locales, aunque se observan individuos con evidencia de que se ha cortado el tronco principal. No se identificaron amenazas a corto o mediano plazo como plagas, tala clandestina o aprovechamiento tradicional; solamente los incendios forestales permanecen como única amenaza permanente para esta especie y el bosque en el que habita. Cabe destacar que las poblaciones estudiadas están localizadas dentro del Parque Nacional Cumbres de Monterrey, lo cual podría representar una ventaja adicional en la conservación de dicha especie.

*Ejemplares examinados:* MÉXICO. Nuevo León. Municipio de Montemorelos, ejido La Trinidad, 25°11'45''-100°06'59'', 1 600 m snm, 21 marzo 2006, Velazco-Macias, C.G., s.n. (UNL); Ejido La Trinidad, 25°12'23''-100°07'15'', 1 500 m snm, 14 mayo 2006, Velazco-Macias, C.G., s.n. (UNL).

## Discusión

A pesar de que *Magnolia dealbata* está registrada de Nuevo León (Valdez-Támez et al., 2003), no cuenta con el respaldo de ejemplares de herbario con los que se pueda corroborar la presencia de la especie, esta situación se subsana con parte del trabajo de campo realizado; el hallazgo de una población *Magnolia dealbata* en el estado de Nuevo León representa un logro en la conservación a largo plazo de esta especie dado que las poblaciones conocidas solamente estaban representadas por unos cuantos individuos, de poco más de 200 ejemplares la más grande, en el estado de Veracruz (Gutiérrez y Vovides, 1997). La población localizada en la sierra Madre Oriental, en el municipio de Montemorelos, está compuesta por 2 núcleos principales de individuos, donde se han contabilizado hasta 30 por 100 m<sup>2</sup>. Si bien el efecto de microhábitat se ha registrado como un factor importante para la presencia de esta especie (Gutiérrez y Vovides, 1997), para el caso de las poblaciones estudiadas en Nuevo

León, el microhábitat solo se registra en las cañadas donde se encuentran altas densidades de individuos, mientras que en áreas abiertas la especie parece estar bien adaptada a la competencia con otras especies del bosque de pino encino. Estudios previos no hacen mención de los factores físicos o abióticos relevantes para la presencia de esta especie; en Nuevo León, la combinación de factores geológicos y edáficos parecen restringir en cierta medida esta especie, ya que las combinaciones de lutita-arenisca y caliza-lutita, y las mezclas regosol calcárico + litosol + luvisol crómico son los elementos dominantes en el área donde se localizan las poblaciones de *Magnolia dealbata* y siguen un patrón similar en la distribución.

## Agradecimientos

A los biólogos Liliana Ramírez Freire y Juan Carlos Larumbe Moreno por su colaboración en la realización del trabajo de campo, así como al Ing. Jorge Martínez Pineda por su apoyo en el Sistema de Información Geográfico.

## Literatura citada

- Azuma, H., J. G. García-Franco, V. Rico-Gray y L. B. Thien. 2001. Molecular phylogeny of the Magnoliaceae: the biogeography of tropical and temperate disjunctions. *American Journal of Botany* 88:2275-2285.
- Corral-Aguirre, J. y L. R. Sánchez-Velásquez. 2006. Seed ecology and germination treatments in *Magnolia dealbata*: an endangered species. *Flora-Morphology, Distribution, Functional Ecology of Plants* 201:227-232.
- DOF (Diario Oficial de la Federación). 2002. Norma Oficial Mexicana NOM-059-ECOL-2001, Protección Ambiental-Especies nativas de México de flora y fauna silvestres-Categorías de riesgo y especificaciones para su inclusión, exclusión o cambio - Lista de especies en riesgo. 06 marzo, 2002.
- Gutiérrez, L. y A. Vovides. 1994. An *in situ* study of *Magnolia dealbata* Zucc. in Veracruz State: an endangered endemic tree of México. *Biodiversity and Conservation* 6:89-97.
- Hernández Cerda, M. A. 1980. Magnoliaceae. *In* Flora de Veracruz, fascículo 14. Instituto Nacional de Investigaciones sobre Recursos Bióticos, Xalapa, Veracruz. p. 1-10.
- IUCN (International Union for Conservation of Nature). 1994. Categorías de las listas rojas de la UICN. IUCN, Gland.
- Kim, S., C. W. Park, Y. D. Kim y Y. Suh. 2001. Phylogenetic relationships in family Magnoliaceae inferred from *ndhF* sequences. *American Journal of Botany*. 88:717-728.
- Luna Vega, M. I. 2003. *Magnolia dealbata*. Taxones del bosque mesófilo de montaña de la Sierra Madre Oriental incluidos en la norma oficial mexicana. Herbario FCME, Departamento de Biología, Facultad de Ciencias, Universidad Nacional Autónoma de México. Bases de datos SNIB-CONABIO. Proyecto W025. México. D.F.



- Meyer, F. G. 1997. *Magnolia*. In Flora of North America North of Mexico, Flora of North America Editorial Committee (eds.). New York and Oxford. 3:3-10.
- Ramírez-Bamonde, E. S., L. R. Sánchez-Velásquez y A. Andrade-Torres. 2005. Seedling survival and growth of three species of mountain cloud forest in Mexico, under different canopy treatments. *New Forests* 30:95-101.
- Sánchez-Velásquez, L. R. y M. del R. Pineda-López. 2006. Species diversity, structure and dynamics of two populations of an endangered species, *Magnolia dealbata* (Magnoliaceae). *Revista de Biología Tropical*. 54:997-1002.
- Secretaría de Programación y Presupuesto. 1977. Carta de uso de suelo, G14C46, escala 1:50,000. México.
- Secretaría de Programación y Presupuesto. 1978. Carta geológica, G14C46, escala 1:50,000. México.
- Secretaría de Programación y Presupuesto. 1981. Carta estatal de climas, Nuevo León, escala 1:1, 000, 000. México.
- Valdez-Tamez, V., R. Foroughbakhch-Pournavab y G. Alanís-Flores. 2003. Distribución relictual del bosque mesófilo de montaña en el noreste de México. *Ciencia, Universidad Autónoma de Nuevo León* 6:360-365.
- Vázquez, J. A. 1990. Taxonomy of the genus *Magnolia* (Magnoliaceae) in Mexico and Central America. M. Sc. thesis, University of Wisconsin, Madison. 68-78 p.
- Vázquez, J. A. 1994. *Magnolia* (Magnoliaceae) in Mexico and Central America. *Brittonia* 1:1-23.
- Vovides, A. 1988. Relación de plantas mexicanas raras o en peligro de extinción. Apéndice F. In *Conservación en México: síntesis sobre vertebrados terrestres, vegetación y uso del suelo*, O. Flores Vilella y P. Gerez (eds.). Instituto Nacional de Investigaciones sobre Recursos Bióticos (INIREB), Xalapa, Veracruz. p. 289-302.



Anexo

Registro Digital de Especies

SELAGINELLACEAE

*Selaginella delicatissima*

MUNICIPIO	LOCALIDAD	FECHA	COLECTORES	HERBARIO
MONTERREY	Ciudad Monterrey, 40 mi al S.	4 4 1947	G. R. Smith&F. A. Barkley	TEX
	Ciudad Monterrey, cerca de.	23 6 1888	C. G. Pringle	LL
	Ciudad Monterrey.	29 7 1970	J. Birchler	TEX
SANTIAGO	Salto de Agua Cola de Caballo.	28 7 1970	L. G. Reinhard	TEX

*Selaginella gypsophila*

MUNICIPIO	LOCALIDAD	FECHA	COLECTORES	HERBARIO
GALEANA	Las Norias, 10 km E of	19 7 1984	Hinton et al.	Hinton
	Pablillo	18 10 1983	Hinton et al.	Hinton
	Highway->Potrero Prieto	7 11 2003	Hinton et al.	Hinton
	Cerrito Blanco	29 9 1983	Hinton et al.	Hinton
	Ciénega del Toro->Santa Rosa	3 10 1995	Hinton et al.	Hinton
	La Laguna	29 9 1983	Hinton&et al	TEX
	Pablillo.	18 10 1983	Hinton&et al	TEX
	hills S of Cerro Potosí, ca 2 mi N of Ejido Santo Domingo, ca 7 mi NE of San Roberto jct (Hwys 57 & 58)	24 10 1982	L. J. Dorr&J. Grimes&K. C. Nixon&S. Sundberg	TEX
	Sa Madre Oriental, between La Poza and Puerto de Los Pastores, E of NL Hwy 31, 1.3 mi (by rd) S of turnoff to Galeana, 13.2 mi (by rd) W of Iturbide, 48 Km (by air) WSW of Linares (NUEVO LEON - GALEANA)	26 3 1976	B. F. Hansen&J. Hansen&T. S. Cochran&B. A. Cochran&C. S. Keller	LL
	Galeana, 1.5 mi al N, camino a Rayones.	26 9 1983	K. C. Nixon&T. Danenhower&K. Steele&A. D. Zimmerman	TEX
RAYONES	Galeana, 13.345 Km al N, carr a Rayones.	27 2 1990	Hinton&et al	TEX
RAYONES	Galeana->Rayones + 18 km	27 2 1990	Hinton et al.	Hinton

*Selaginella lepidophylla* (Figura 1)

MUNICIPIO	LOCALIDAD	FECHA	COLECTORES	HERBARIO
ARAMBERRI	Aramberri, W of	12 2 1989	Hinton et al.	Hinton
GALEANA	El Sauce	16 10 1988	Hinton et al.	Hinton
	Pablillo	26 8 1936	M. Taylor	TEX
	About 7 mi S of Galeana in deep arroyo E of the Hwy	25 10 1982	L. J. Dorr&J. Grimes&K. C. Nixon&S. Sundberg	TEX
	Galeana, 13.345 Km al N, carr a Rayones.	17 10 1990	Hinton&et al	TEX
	Galeana, 13.345 Km al N, carr a Rayones.	8 1 1989	G. B. Hinton	TEX
ITURBIDE	Sa Madre Oriental, between La Poza and Puerto de Los Pastores, E of NL Hwy 31, 1.3 mi (by rd) S of turnoff to Galeana, 13.2 mi (by rd) W of Iturbide, 48 Km (by air) WSW of Linares (NUEVO LEON - ND)	26 3 1976	B. F. Hansen&J. Hansen&T. S. Cochran&B. A. Cochran&C. S. Keller	LL
	Iturbide, 12.5 Km al S.	27 10 1982	L. J. Dorr&J. Grimes&K. C. Nixon&S. Sundberg	TEX
MINA	Iturbide -> Camarones	9 6 1991	Hinton&et al	TEX
	Cañón de Potrerillos, 3 Km W of Rancho Las Ovejas on the N side of	16 3 1973	M. C. Johnston&T. L.	LL

	the Sa del Muerto				Wendt&F. Chiang C.	
RAYONES	Cerro Blanco	27	2	1990	Hinton et al.	Hinton
	Galeana->Rayones + 22 km	8	1	1989	Hinton et al.	Hinton
	Galeana->Rayones + 24 km	17	10	1990	Hinton et al.	Hinton
SABINAS HIDALGO	Sabinas Hidalgo, S of	9	8	1991	Hinton et al.	Hinton
SANTA CATARINA	Cañón La Huasteca.	3	9	1948	G. L. Webster&W. S. Armbruster	TEX
	Ciudad Santa Catarina, cerca de.	28	2	1946	T. Alonis Jr.&J. C. Johnson&F. A. Barkley	TEX
SANTIAGO	Potrero Redondo, 34.56 Km al E, carr a Las Adjuntas.	24	8	1939	C. H. Muller	LL

*Selaginella novoleonensis*

MUNICIPIO	LOCALIDAD	FECHA		COLECTORES	HERBARIO	
GALEANA	Guerrero.	12	5	1894	Hinton&et al	TEX
GUADALUPE	Sierra Cerro de la Silla.	31	5	1889	C. G. Pringle	LL
MONTERREY	Fraccionamiento Valle Alto.	19	7	1970	J. Boyd	TEX

*Selaginella pallescens*

MUNICIPIO	LOCALIDAD	FECHA		COLECTORES	HERBARIO	
GENERAL ZARAGOZA	El Salto	28	7	1993	Hinton et al.	Hinton
	Cerro El Viejo	16	10	1992	Hinton et al.	Hinton
	Cerro El Viejo	20	2	1993	Hinton et al.	Hinton
MONTERREY	Ciudad Monterrey, cerca de.	99	99	1889	C. G. Pringle	LL
SANTIAGO	Blanquillo	22	6	1994	Hinton et al.	Hinton
	Cola de Caballo, cerca de.	7	6	1947	W. W. Barkley&F. A. Barkley	TEX
	Potrero Redondo, 34.56 Km al E, carr a Las Adjuntas.	24	8	1939	C. H. Muller	LL

*Selaginella parishii*

MUNICIPIO	LOCALIDAD	FECHA		COLECTORES	HERBARIO	
GALEANA	El Peñuelo	24	7	1991	Hinton et al.	Hinton

*Selaginella peruviana*

MUNICIPIO	LOCALIDAD	FECHA		COLECTORES	HERBARIO	
ARAMBERRI	La Escondida->Aramberri	23	10	1993	Hinton et al.	Hinton
GALEANA	Ascención->Y + 27 km	14	5	1991	Hinton et al.	Hinton

*Selaginella pilifera*

MUNICIPIO	LOCALIDAD	FECHA		COLECTORES	HERBARIO	
ARAMBERRI	Aramberri, W of	14	5	1991	Hinton et al.	Hinton
	Aramberri, N of	23	11	1989	Hinton et al.	Hinton
	Aramberri, N of	30	11	1989	Hinton et al.	Hinton
	Aramberri, N of	16	6	1990	Hinton et al.	Hinton
	Aramberri, N of	1	9	1990	Hinton et al.	Hinton
	Cerro Grande	19	10	1986	Hinton et al.	Hinton
	Aramberri, 28.155 mi al NE, rumbo a Lampazos.	24	6	1986	G. B. Hinton	TEX
GALEANA	Cerro El Gallo	23	10	1988	Hinton et al.	Hinton
	El Sauce	16	10	1988	Hinton et al.	Hinton
	Galeana, 13.345 Km al N, carr a Rayones.	8	1	1989	G. B. Hinton	TEX
	Galeana, 13.345 Km al N, carr a Rayones.	20	10	1990	G. B. Hinton	TEX
	Galeana, 13.345 Km al N, carr a Rayones.	17	10	1990	G. B. Hinton	TEX
GENERAL ZARAGOZA	Zaragoza, above	8	2	1989	Hinton et al.	Hinton

HIDALGO	5 mi SW of Hidalgo, at Parque de Portrero (ca 15 airline mi NW of Monterrey)	23	10	1970	B. L. Turner&J. Crutchfield	TEX
ITURBIDE	Iturbide->Agua Blanca	21	8	1991	Hinton et al.	Hinton
	Iturbide -> Camarones	6	9	1991	G. B. Hinton	TEX
MONTERREY	Ciudad Monterrey, 40 mi al S.	3	4	1947	G. R. Smith&F. A. Barkley	TEX
ND	Sa Madre Oriental, Alamar about 15 mi SW of Galeana	2	7	1934	C. H. Mueller&M. T. Mueller	TEX
ND	Iturbide --> Agua Blanca	21	8	1991	G. B. Hinton	TEX
RAYONES	Galeana->Rayones + 19 km	20	10	1990	Hinton et al.	Hinton
	Galeana->Rayones + 23 km	8	1	1989	Hinton et al.	Hinton
	Galeana->Rayones + 24 km	17	10	1990	Hinton et al.	Hinton
SABINAS HIDALGO	Sabinas Hidalgo, S of Ciudad Sabinas Hidalgo	9	8	1991	Hinton et al.	Hinton
		19	7	1991	G. B. Hinton	TEX
SALINAS VICTORIA	Mamulique.	8	10	1939	C. H. Mueller	LL
SANTIAGO	Salto de Agua Cola De Caballo.	26	4	1976	R. Sanders&J. B. Harborne	TEX
	Cola de Caballo (NUEVO LEON - SANTIAGO)	27	5	1969	D. S. Seigler&E. Rodríguez&T. J. Mabry	TEX
	Cola de Caballo, cerca de.	14	7	1946	F. A. Barkley&C. M. Rowell	TEX
	Cola de Caballo, cerca de.	4	9	1948	G. L. Webster&D. Preston	TEX
	Cañón El Huajuco.	26	2	1946	J. C. Johnson&F. A. Barkley	TEX

*Selaginella wrightii*

MUNICIPIO	LOCALIDAD	FECHA	COLECTORES	HERBARIO
GALEANA	La Becerra, above	23 9	1989 Hinton et al.	Hinton
	La Becerra, above	8 12	1989 Hinton et al.	Hinton
	Dirt rd over low hills, due E of La Rosa, N of San Fernando (Hwy 57)	22 10	1982 L. J. Dorr&J. Grimes&K. C. Nixon&S. Sundberg	TEX
	Dirt rd over low hills, due E of La Rosa, N of San Fernando (Hwy 57)	29 6	1937 M. Taylor E.	TEX
	2 mi NE of Ejido El Potosí, 3.7 mi NE of Hwy 57	24 10	1982 J. Grimes&K. C. Nixon&S. Sundberg	TEX
GARCÍA	Grutas de García, cerca de.	8 8	1970 W. Gerlach	TEX
GENERAL ZARAGOZA	La Cañada	2 8	1994 Hinton et al.	Hinton
ITURBIDE	Iturbide->Agua Blanca	21 8	1991 Hinton et al.	Hinton
	La Purísima, 2.79 Km al SE, rumbo a Buena Vista.	6 9	1991 Hinton&et al	TEX
LINARES	Linares, 23.5 mi al W, carr a Galeana.	19 7	1958 D. S. Correll&I. M. Johnston	LL
MONTERREY	Ciudad Monterrey.	2 8	1970 J. Birchler	TEX
RAYONES	Galeana->Rayones	20 10	1995 Hinton et al.	Hinton
	Santa Rosa, 7.92 Km al W, carr a Ciénega del Toro.	19 2	1992 Hinton&et al	TEX
SABINAS HIDALGO	Sabinas Hidalgo, S of	9 8	1991 Hinton et al.	Hinton
SANTA CATARINA	Cañón La Huasteca.	3 9	1948 G. L. Webster&W. S. Armbruster	TEX
	Ciudad Santa Catarina, 10 mi al SW.	12 7	1946 A. Hernández C.&F. A. Barkley	TEX
SANTIAGO	Cañón El Huajuco.	26 2	1946 F. A. Barkley&J. C. Johnston	TEX

EQUISETACEAE

*Equisetum haukeanum*

MUNICIPIO	LOCALIDAD	FECHA	COLECTORES	HERBARIO
GALEANA	Galeana, 15 mi al SW.	3 7	1934 C. H. Mueller&M. T. Mueller	TEX



*Equisetum hyemale*

<b>MUNICIPIO</b>	<b>LOCALIDAD</b>	<b>FECHA</b>	<b>COLECTORES</b>	<b>HERBARIO</b>
GALEANA	Enarramadas, near San José de Las Joyas	20 3 1992 26 8 1984	Hinton et al. Hinton et al.	Hinton Hinton
GENERAL ZARAGOZA	Cerro El Viejo	2 10 1993	Hinton et al.	Hinton

*Equisetum hyemale* var. *affine*

<b>MUNICIPIO</b>	<b>LOCALIDAD</b>	<b>FECHA</b>	<b>COLECTORES</b>	<b>HERBARIO</b>
SANTIAGO	Sa Madre Oriental, Camino los Lirios-Laguna de Sánchez arroyo, 3 Km al E de San José de Boquillas	2 6 1996	J. A. Villareal Q.&M. A. Carranza P.&I. Ramírez	TEX
ALLENDE	Río Ramos, about 40 mi S of Monterrey Area of Río Ramos	27 7 1971 31 7 1971	R. Gainer M. Ellis	TEX TEX
ARAMBERRI	Ojo de Agua. (NUEVO LEON - ARAMBERRI)	14 8 1944	F. A. Barkley	TEX
CADEREYTA JIMÉNEZ	Las Enramadas.	20 3 1992	Hinton&et al	TEX
GALEANA	Los Pocitos, 10 Km al NE.	26 8 1984	Hinton&et al	TEX
ITURBIDE	Iturbide, 40 Km al S.	27 10 1982	L. J. Dorr&J. Grimes&K. C. Nixon&S. Sundberg	TEX
MONTERREY	Parque Chipinque, 2 mi al E. Santa Catarina, Río	99 4 1961 8 7 1911	R. Ford S. F. G. Arsène	TEX LL

*Equisetum laevigatum*

<b>MUNICIPIO</b>	<b>LOCALIDAD</b>	<b>FECHA</b>	<b>COLECTORES</b>	<b>HERBARIO</b>
GALEANA	Pablillo.	26 8 1936	M. Taylor	TEX

## OPHIOGLOSACEAE

*Botrychium virginianum*

<b>MUNICIPIO</b>	<b>LOCALIDAD</b>	<b>FECHA</b>	<b>COLECTORES</b>	<b>HERBARIO</b>
ARAMBERRI	La Caballada, 2 km E of	29 4 1995	G. B. Hinton	TEX
SANTIAGO	1 Km al SE de El Salto	21 8 1986	R. Rodríguez L.	TEX
GALEANA	Agua Blanca.	4 7 1991	Hinton&et al	TEX
GENERAL ZARAGOZA	Zaragoza, 10 mi al SSW.	99 7 1977	G. Nesom&J. Wells	LL

*Ophioglossum polyphyllum*

<b>MUNICIPIO</b>	<b>LOCALIDAD</b>	<b>FECHA</b>	<b>COLECTORES</b>	<b>HERBARIO</b>
GENERAL ZUAZUA	Castillón , 8 Km due S of ( about), 14.5 Km NE of Rancho Jesús María	1 10 1972	F. Chiang C.& M. C. Johnston&T. L. Wendt	LL
GALEANA	El Aguillilla	14 7 1995	Hinton&et al	TEX

## SCHIZACEAE

*Anemia adiantifolia*

<b>MUNICIPIO</b>	<b>LOCALIDAD</b>	<b>FECHA</b>	<b>COLECTORES</b>	<b>HERBARIO</b>
ARAMBERRI	Alamo	11 5 1995	Hinton et al.	Hinton
	Ojo de Agua. (NUEVO LEON - ARAMBERRI)	14 8 1944	F. A. Barkley	TEX
MONTEMORELOS	Montemorelos.	8 7 1970	G. Whitlatch	TEX
	Montemorelos, 20 Km al NW.	4 6 1942	J. N. Weaver	TEX
MONTERREY	Ciudad Monterrey.	12 6 1888	C. G. Pringle	LL

*Anemia mexicana* (Figura 2)

<b>MUNICIPIO</b>	<b>LOCALIDAD</b>	<b>FECHA</b>	<b>COLECTORES</b>	<b>HERBARIO</b>
ARAMBERRI	Aramberri, N of	30 11 1989	Hinton et al.	Hinton
BUSTAMANTE	Grutas de Bustamante.	20 12 1987	L. E. Brown&L. Lowrey	TEX

	Bustamante	20	8	1938	H. LeSueur	TEX
ITURBIDE	Ebanito, above	1	11	1979	Hinton et al.	Hinton
LINARES	Above Ebanito	1	9	1979	Hinton&et al	TEX
MONTERREY	Ciudad Monterrey, cerca de.	99	99	1888	C. G. Pringle	LL
	Ciudad Monterrey	9	3	1923	B. C. Tharp	TEX
RAMONES LOS	Sa de Papagayos, camino a la estación de microondas (NUEVO LEON - LOS RAMONES)	13	9	1993	J. A. Villarreal&M. A. Carranza P.	TEX
SANTIAGO	Salto de Agua Cola de Caballo.	4	9	1948	G. L. Webster&D. Preston	TEX

## MARSILEACEAE

*Marsilea macropoda* (Figura 3)

MUNICIPIO	LOCALIDAD	FECHA	COLECTORES	HERBARIO
CHINA	Río San Juan	27 2 1944	J. T. Painter & F. A. Barkley	TEX
No Disponible	30 mi S of Nuevo Laredo	99 99 9999	F. A. Barkley & C. M. Rowell	TEX

## DENNSTAEDTIACEAE

*Dennstaedtia globulifera* (Figura 4)

MUNICIPIO	LOCALIDAD	FECHA	COLECTORES	HERBARIO
SANTIAGO	Rancho Los Pinos. Arroyo La Morita	22 1 1986	R. Rodríguez L.	TEX

*Pteridium aquilinum* (Figura 5)

MUNICIPIO	LOCALIDAD	FECHA	COLECTORES	HERBARIO
GALEANA	ITURBIDE-AGUA BLANCA	21 8 1991	B. Hinton, et al.	IEB
GENERAL ZARAGOZA	VIEJO EL	7 7 1992	B. Hinton, et al.	IEB

## PTERIDACEAE

*Adiantum andicola*

MUNICIPIO	LOCALIDAD	FECHA	COLECTORES	HERBARIO
GENERAL ZARAGOZA	Cuahutémoc	10 11 1994	G. B. Hinton	(TEX)

*Adiantum capillus-veneris* (Figura 6)

MUNICIPIO	LOCALIDAD	FECHA	COLECTORES	HERBARIO
ARAMBERRI	El Barreno	18 9 1980	Hinton et al.	(Hinton)
	Alamo	11 5 1995	Hinton et al.	(Hinton)
GALEANA	Galeana, 15 mi al SW.	3 6 1934	C. H. Mueller&M. T. Mueller	(TEX)
	Pablillo	1 8 1936	M. Taylor	(TEX)
	Rancho Aguillilla, near	2 11 1971	Hinton et al.	(Hinton)
	Cañada Barreno.	18 9 1980	G. B. Hinton	(TEX)
	Santa Rita, (Santa Rita de Cordeladas).	24 8 1982	K. C. Nixon&J. Grimes&S. Sundberg	(TEX)
	About 7 mi S of Galeana in deep arroyo E of the Hwy	25 10 1982	L. J. Dorr&J. Grimes&K. C. Nixon&S. Sundberg	(LL)
	Santa Rita, above	12 1 1989	Hinton et al.	(Hinton)
GENERAL ZARAGOZA	El Salto	31 12 1978	Hinton et al.	(Hinton)
	Cuauhtemoc	10 11 1994	Hinton et al.	(Hinton)
ITURBIDE	Iturbide->Camarones	13 9 1991	Hinton et al.	(Hinton)
MONTERREY	Ciudad Monterrey, 50 Km SW Ojo Caliente about	28 2 1946	J. C. Johnson&F. A. Barkley	(TEX)
	Parque Chipinque, 2 mi al E.	99 4 1961	R. Ford S.	(TEX)
SANTA CATARINA	Cañón La Huasteca.	28 2 1946	T. Alonis Jr.&J. C. Johnson&F. A. Barkley	(TEX)
SANTIAGO	Potrero Redondo, 18.25 Km al NW, carr a Laguna de Sánchez.	16 8 1939	C. H. Muller	(LL)

Cola de Caballo, cerca de.	17	7	1946	R. Salinas&F. A. Barkley	(TEX)
Cola de Caballo (NUEVO LEON - SANTIAGO)	27	5	1969	D. S. Seigler&E. Rodríguez	(TEX)

*Adiantum tricholpeis*

MUNICIPIO	LOCALIDAD	FECHA	COLECTORES	HERBARIO
ARAMBERRI	Aramberri, 28.155 mi al NE, rumbo a Lampazos.	24	6 1991	G. B. Hinton (TEX)
GENERAL ZARAGOZA	Cerro El Viejo	26	2 1993	Hinton et al. (Hinton)
MONTERREY	Ciudad Monterrey, cerca de.	99	6 1888	C. G. Pringle (LL)

*Argyroschisma formosa*

MUNICIPIO	LOCALIDAD	FECHA	COLECTORES	HERBARIO
ITURBIDE	Iturbide --> Agua Blanca	21	8 1991	G. B. Hinton (TEX)

*Argyroschisma incana*

MUNICIPIO	LOCALIDAD	FECHA	COLECTORES	HERBARIO
GALEANA	Galeana, 15 mi al SW.	30	5 1934	C. H. Mueller&M. T. Mueller (LL)
	Galeana, 15 mi al SW.	21	7 1934	C. H. Mueller&M. T. Mueller (LL)
	Cerro El Gallo	15	6 1991	Hinton et al. (Hinton)
	San José del Río, near	2	10 1991	Hinton et al. (Hinton)
GENERAL ZARAGOZA	Cerro El Viejo	7	7 1992	Hinton et al. (Hinton)
	Cerro El Viejo	29	7 1993	Hinton et al. (Hinton)
SABINAS HIDALGO	Sabinas Hidalgo, S of	9	8 1991	Hinton et al. (Hinton)

*Argyroschisma limitanea* spp. *mexicana*

MUNICIPIO	LOCALIDAD	FECHA	COLECTORES	HERBARIO
ARAMBERRI	La Ascensión, 17.4 mi al N.	14	9 1986	J. L. Reveal&N. D. Atwood (TEX)
ARAMBERRI	Cerro Grande	14	9 1986	Hinton et al. (Hinton)
ARAMBERRI	Cerro Grande	24	8 1986	Hinton et al. (Hinton)
ARAMBERRI	Cerro Grande	19	10 1986	Hinton et al. (Hinton)
DOCTOR ARROYO	San Antonio de Peña Nevada, 12, Km, NE,	1	7 1977	C. Wells&G. Nesom (LL)
GALEANA	2 mi S of Pablillo	20	7 1958	D. S. Correll&I. M. Johnston (LL)
MINA	Cañón de Potrerillos, 3 Km W of Rancho Las Ovejas on the N side of the Sa del Muerto	16	3 1973	M. C. Johnston&T. L. Wendt&F. Chiang C. (TEX)

*Argyroschisma microphylla*

MUNICIPIO	LOCALIDAD	FECHA	COLECTORES	HERBARIO
ARAMBERRI	Aramberri.	14	5 1991	G. B. Hinton (TEX)
DOCTOR ARROYO	San Antonio de Peña Nevada, 2.5 Km al ENE.	30	7 1983	G. Nesom (TEX)
GALEANA	Galeana, 15 mi al SW.	2	7 1934	C. H. Mueller&M. T. Mueller (TEX)
	Pablillo, 2.6 mi al SW.	29	8 1982	C. P. Cowan (TEX)
	E of Hwy 31; ca 7 mi S of Galeana	25	10 1982	L. J. Dorr&J. Grimes&K. C. Nixon&S. Sundberg (TEX)
	6.9 mi N of Galeana, on dirt rd to San Lucas (NUEVO LEON - GALEANA)	10	10 1985	B. L. Turner&T. J. Ayers&R. W. Scott (TEX)
	La Poza, 21.375 Km al SE, carr a Río de San José.	1	9 1992	G. B. Hinton (TEX)
GENERAL ZARAGOZA	Zaragoza, 2 mi al S, camino a La Encantada.	99	7 1977	C. Wells&G. Nesom (LL)
ITURBIDE	Lampazos, cerca de.	21	9 1992	G. B. Hinton (TEX)

*Astrolepis beitelii*

MUNICIPIO	LOCALIDAD	FECHA	COLECTORES	HERBARIO
-----------	-----------	-------	------------	----------

GENERAL ZARAGOZA	Cerro El Viejo	28	7	1993	Hinton et al.	(Hinton)
	Cerro El Viejo	22	9	1993	Hinton et al.	(Hinton)

*Astrolepis cochisensis*

MUNICIPIO	LOCALIDAD	FECHA			COLECTOR	HERBARIO
GALEANA	Rancho Aguillilla near	2	11	1971	Hinton et al.	(Hinton)
	El Sauce	5	11	1980	Hinton et al.	(Hinton)
	hills S of Cerro Potosí, ca 2 mi N of Ejido Santo Domingo, ca 7 mi NE of San Roberto jct (Hwys 57 & 58)	24	10	1982	L. J. Dorr & J. Grimes & K. C. Nixon & S. Sundberg	(TEX)
	2.3 mi NW of Ejido El Potosí, ca 12 mi N of San Roberto jct	24	10	1982	L. J. Dorr&J. Grimes&K. C. Nixon&S. Sundberg	(TEX)
	La Becerra above	8	9	1989	Hinton et al.	(Hinton)
	La Becerra above	23	9	1989	Hinton et al.	(Hinton)
	Samaniego y La Becerra	23	9	1989	G. B. Hinton	(TEX)
	From a point ca halfway between La Boca del Refugio and San Pablo along the main rd ca 5 km N in an area of gypsum and limestone slopes	20	9	1994	G. Nesom&M. H. Mayfield&G. S. Hinton	(TEX)
ND	25 (rd) mi NE of Dr Arroy, 11.1 mi SW of La Escondida along Hwy 29	8	9	1971	J. S. Henrickson&S. Sundberg	(LL)

*Astrolepis crassifolia*

MUNICIPIO	LOCALIDAD	FECHA			COLECTOR	HERBARIO
GALEANA	Galeana, 15 mi al SW.	18	5	1934	C. H. Mueller & M. T. Mueller	(TEX)
	Ca 2.4 mi NW of Galeana from 18 de Marzo (24;53 N100;33W) on rd to San Rafael (25;01N100;33W)	25	10	1981	J. M. Poole & K. C. Nixon & D. Smith	(TEX)
	Ca 2.0 mi NW of 18 de Marzo on rd to San Rafael (25 01' N 100 33' W)	25	12	1981	J. M. Poole & K. C. Nixon & D. Smith	(TEX)
	Santa Rita de Cordeladas, ca 7 mi NE of San San Roberto jct (Hwys 57 & 31), S of Cerro Potosí	24	10	1982	S. Sundberg & K. C. Nixon & J. Grimes	(TEX)
	E of Hwy 31; ca 7 mi S of Galeana	25	10	1982	L. J. Dorr & J. Grimes & K. C. Nixon & S. Sundberg	(TEX)
GENERAL ZARAGOZA	6 Km al N de la Siberia en el camino a La Encantada	25	5	1992	L. Hernández S., M. Martínez & J. Jiménez	(TEX)
	Cerro El Viejo	29	7	1992	Hinton et a.	(Hinton)
MONTERREY	Ciudad Monterrey, 12 mi al W.	27	2	1944	J. T. Painter & W. D. Lucas & F. A. Barkley	(TEX)

*Astrolepis integerrima*

MUNICIPIO	LOCALIDAD	FECHA			COLECTOR	HERBARIO
ARAMBERRI	Cerro Grande	19	10	1986	Hinton et al.	(Hinton)
	Aramberri, 7.49 mi al S, carr a El Salitre.	26	10	1993	G. B. Hinton	(TEX)
BUSTAMANTE	Bustamante, 1.4 Km al N.	15	3	1983	C. P. Cowan & K. C. Nixon	(TEX)
GALEANA	Dirt rd over low hills, due E of La Rosa, N of San Fernando	22	10	1982	L. J. Dorr & J. Grimes & K. C. Nixon & S. Sundberg	(TEX)
	E of Hwy 31; ca 7 mi S of Galeana	25	10	1982	L. J. Dorr & J. Grimes & K. C. Nixon & S. Sundberg	(TEX)
	Samaniego y La Becerra.	23	9	1989	Hinton	(TEX)
	Cerro El Gallo	15	6	1991	Hinton et al.	(Hinton)
GENERAL ZARAGOZA	Zaragoza, 2 mi al S, camino a La Encantada.	1	7	1977	C. Wells & G. Nesom	(LL)
	Cerro El Viejo	22	9	1993	Hinton et al.	(Hinton)
HIDALGO	5 mi SW of Hidalgo, at Parque de Portrero (ca 15 airline mi NW of Monterrey)	23	10	1970	B. L. Turner & J. Crutchfield	(TEX)
MINA	Cañón de Potrerillos, 3 Km W of Rancho Las Ovejas on the N side of the Sa del Muerto	16	3	1973	M. C. Johnston & T. L. Wendt & F. Chiang C.	(LL)



	Minas Manto Blanco y Sabana Blanca, just N of the Cañón de Potrerillos	17	3	1973	M. C. Johnston & T. L. Wendt & F. Chiang C.	(LL)
MONTERREY	Cañón del Diente, a 4.8 Km (2.9 mi) al S de la carr Monterrey a Cola de Caballo. A pie al WNW de 'diente'.	19	8	1982	C. P. Cowan & J. Valdéz R.	(TEX)
SANTA CATARINA	Ciudad Santa Catarina	28	2	1946	T. Alonis Jr. & J. C. Johnson & F. A. Barkley	(TEX)
	Cañón La Huasteca.	3	9	1948	G. L. Webster & W. S. Armbruster	(TEX)

*Astrolepis sinuata*

MUNICIPIO	LOCALIDAD	FECHA			COLECTOR	HERBARIO
BUSTAMANTE	Bustamante, 1.4 Km al N.	15	3	1983	C. P. Cowan & K. C. Nixon	(TEX)
GALEANA	Pablillo	11	8	1936	M. Taylor E.	(TEX)
	Samaniego y La Becerra.	9	8	1989	H. et al.	(TEX)
	Samaniego y La Becerra.	12	8	1989	H. et al.	(TEX)
	La Becerra, above	8	9	1989	Hinton et al.	(Hinton)
	La Becerra, above	23	9	1989	Hinton et al.	(Hinton)
	La Becerra, above	8	12	1989	Hinton et al.	(Hinton)
	Samaniego y La Becerra.	21	9	1993	H. et al.	(TEX)
	From a point ca halfway between La Boca del Refugio and San Pablo along the main rd, ca 5 km N in an area of gypsum and limestone slopes	20	9	1994	G. Nesom & M. H. Mayfield & G. S. Hinton	(TEX)
GARCÍA	Cañón del Diente, a 4.8 Km (2.9 mi) al S de la carr Monterrey a Cola de Caballo. A pie al WNW de 'diente'.	19	8	1982	C. P. Cowan & J. Valdéz R.	(TEX)
GENERAL ZARAGOZA	Puerto Pino	30	12	1978	Hinton et al.	(Hinton)
ITURBIDE	Iturbide, 13.765 mi al E, carr a Linares.	28	8	1987	D. Bogler & T. L. Atkins	(TEX)
LINARES	Linares, 12 mi al W.	26	7	1956	O. S. Fearing & J. S. Thompson	(LL)
ND	Sa de Picachos, Rancho El Gallo	12	11	1994	J. A. Villarreal & M. A. Carranza P. & S. Rodríguez T. & G. Villarreal	(TEX)
SANTIAGO	Cañón La Boca.	27	3	1960	R. Ford S.	(TEX)

*Bommeria ehrenbergiana*

MUNICIPIO	LOCALIDAD	FECHA			COLECTOR	HERBARIO
ARAMBERRI	La Escondida, 22.36 Km al NE, carr a San Francisco de Leos.	23	7	1993	H. et al.	(TEX)
GALEANA	Galeana, 15 mi al SW.	30	5	1934	C. H. Mueller & M. T. Mueller	(TEX)
GENERAL ZARAGOZA	Zaragoza, 7.22 Km al SE, camino a Tepozanes.	12	10	1992	H. et al.	(TEX)
ITURBIDE	Iturbide, 12.5 Km al S.	27	10	1982	L. J. Dorr & J. Grimes & K. C. Nixon & S. Sundberg	(TEX)
ITURBIDE	Iturbide->Agua Blanca	21	8	1991	Hinton et al.	(Hinton)

*Cheilanthes aemula*

MUNICIPIO	LOCALIDAD	FECHA			COLECTOR	HERBARIO
ARAMBERRI	Aramberri, 9.02 Km al S, carr a Zaragoza.	23	11	1993	G. B. Hinton	(TEX)
BUSTAMANTE	Along switchbacks of rd below the Grutas de Bustamante; from opening of cave to ca 4 rd Km below cave	18	3	1994	M. H. Mayfield & C. Ferguson & A. L. Hempel	(TEX)
CERRALVO	Sa de Picachos, Rancho El Gallo	12	11	1994	J. A. Villarreal	(TEX)

GENERAL ZARAGOZA	Aramberri->Zaragoza	23	11	1993	Hinton et al.	(Hinton)
ITURBIDE	Iturbide, 13.71 Km al S, carr a La Purísima.	25	10	1991	G. B. Hinton	(TEX)
MONTERREY	Ciudad Monterrey, cerca de.	28	5	1908	C. G. Pringle	(LL)
LOS RAMONES	Sa de Papagayos, camino a la estación de microondas	13	10	1993	J. A. Villarreal	(TEX)
SANTA CATARINA	Cañón La Huasteca.	22	12	1954	M. C. Carlson	(LL)
SANTIAGO	Cañón El Huajuco.	26	2	1946	J. C. Johnson&F. A. Barkley	(TEX)

*Cheilanthes alabamensis*

MUNICIPIO	LOCALIDAD	FECHA			COLECTOR	HERBARIO
ARAMBERRI	Aramberri, N	30	11	1989	G. B. Hinton	(TEX)
	Aramberri, N	1	9	1990	G. B. Hinton	(TEX)
	Aramberri, N of	14	5	1991	Hinton et al.	(Hinton)
GALEANA	Galeana, 15 mi al SW.	2	7	1934	C. H. Mueller & M. T. Mueller	(LL)
	Dirt rd over low hills, due E of La Rosa, N of San Fernando (Hwy 57)	22	10	1982	L. J. Dorr & J. Grimes & K. C. Nixon & S. Sundberg	(TEX)
	Galeana, 13.345 Km al N, carr a Rayones.	20	10	1990	G. B. Hinton	(TEX)
GARCÍA	Just N of Estación Microondas Mariposa; about 3 Km from Coahuila line near Monterrey-Salttillo Hwy	24	5	1973	M. C. Johnston & T. L. Wendt & F. Chiang C.	(LL)
	Cañón del Diente, a 4.8 Km (2.9 mi) al S de la carr Monterrey a Cola de Caballo. A pie al WNW de 'diente'.	19	8	1982	C. P. Cowan & J. Valdéz R.	(TEX)
ITURBIDE	Iturbide->La Purísima	25	10	1991	Hinton et al.	(Hinton)
LINARES	Linares, 23.5 mi al W, carr a Galeana.	19	7	1958	D. S. Correll & I. M. Johnston	(LL)
MONTERREY	Ciudad Monterrey, Sa madre	16	6	1888	C. G. Pringle	(LL)
	Parque Chipinque, cerca de.	1	11	1960	R. Ford S.	(TEX)
RAYONES	Galeana->Rayones + 19 km	20	10	1990	Hinton et al.	(Hinton)
SANTA CATARINA	Cañón La Huasteca.	24	5	1969	D. S. Seigler & E. Rodríguez	(TEX)
SANTIAGO	Cola de Caballo	27	5	1969	D. S. Seigler & E. Rodríguez & T. J. Mabry	(TEX)

*Cheilanthes bonariensis*

MUNICIPIO	LOCALIDAD	FECHA			COLECTOR	HERBARIO
ARAMBERRI	La Escondida, 49.12 Km al N, carr a Galeana.	20	10	1979	M. J. Warnock	(TEX)
	La Escondida, 22.36 Km al NE, carr a San Francisco de Leos.	23	7	1993	H. et al.	(TEX)
	La Escondida, 7.665 Km al E, carr a Arramberri.	23	10	1993	G. B. Hinton	(TEX)
	La Ascensión, 14.135 Km al S, carr a La Escondida.	23	10	1993	G. B. Hinton	(TEX)
GALEANA	Galeana, 15 mi al SW.	12	5	1934	C. H. Mueller & M. T. Mueller	(TEX)
GALEANA	Pablillo, 1.5 mi al SW.	21	7	1958	C. H. Mueller & M. T. Mueller	(LL)
GALEANA	Samaniego y La Becerra.	21	10	1989	G. B. Hinton	(TEX)
GALEANA	Río de San José, cerca de.	2	10	1991	G. B. Hinton	(TEX)
GALEANA	Río de San José, nr	9	3	1992	G. B. Hinton	(TEX)
GALEANA	Río de San José, nr	10	3	1992	G. B. Hinton	(TEX)
GALEANA	Ca 4 Km NW of village of Río San José	18	9	1993	G. Nesom & M. H. Mayfield & G. S. Hinton	(TEX)
GENERAL ZARAGOZA	Santa Rosa, 1 Km al E.	1	7	1977	C. Wells & G. Nesom	(LL)
GENERAL ZARAGOZA	Siberia, above	19	10	1978	Hinton et al.	(Hinton)

GENERAL ZARAGOZA	Cerro El Viejo	7	7	1992	Hinton et al.	(Hinton)
GENERAL ZARAGOZA	Cerro El Viejo	12	10	1992	Hinton et al.	(Hinton)
GENERAL ZARAGOZA	Ca 3-7 Km ESE of Zaragoza. ca 3 air Km E of Zaragoza, SSW side of Cerro El Viejo peak on local, 1-track rd	22	9	1993	G. Nesom & M. H. Mayfield & G. S. Hinton	(TEX)
GENERAL ZARAGOZA	Dulces Nombres (Santa Teresa)	2	8	1994	H. et al.	(TEX)
LINARES	Near the bridge over the Río Pablillo on the rd to Caja Pinta, 6.6 mi S of Méx 60	28	10	1982	J. Grimes & K. C. Nixon & S. Sundberg	(TEX)
MONTEMORELOS	Trinidad	19	8	1939	C. H. Muller	(LL)
RAYONES	Santa Rosa->Ciénega del Toro	19	2	1992	Hinton et al.	(Hinton)

*Cheilanthes eatonii*

MUNICIPIO	LOCALIDAD	FECHA			COLECTOR	HERBARIO
ARAMBERRI	Cerro Grande	14	9	1986	Hinton et al.	(Hinton)
	Cerro Grande	24	8	1986	Hinton et al.	(Hinton)
GALEANA	Cerro El Potosí.	2	8	1975	D. S. Lewis	(LL)
	Río de San José, nr (NUEVO LEON - GALEANA)	2	10	1991	Hinton et al	(TEX)
	Samaniego y La Becerra.	8	12	1989	Hinton et al	(TEX)
	Pablillo	16	8	1936	M. Taylor	(TEX)
	Galeana, 13.345 Km al N, carr a Rayones.	20	10	1990	Hinton et al	(TEX)
	Pablillo, 1.5 mi al SW.	21	7	1958	D. S. Correll & I. M. Johnston	(LL)
	Along the rd from San Rafael to 18 de Marzo and Galeana, ca 8 mi E of San Rafael, 4.4 mi E of La Boca hills S of Cerro Potosí, ca 2 mi N of Ejido Santo Domingo, ca 7 mi NE of San Roberto jct (Hwys 57 & 58)	22	10	1982	J. Grimes & K. C. Nixon & L. J. Dorr & S. Sundberg	(TEX)
	Ca 1 mi WSW in small valley, 15 mi E of San Rafael off Hwy 57	24	10	1982	L. J. Dorr & J. Grimes & K. C. Nixon & S. Sundberg	(TEX)
	Cerro El Potosí, 6 km E of	22	7	1977	C. Wells & G. Nesom	(LL)
GENERAL ZARAGOZA	Zaragoza, W of	27	6	1984	Hinton et al.	(Hinton)
MINA	Cañón de Potrerillos, 3 Km W of Rancho Las Ovejas on the N side of the Sa del Muerto	16	10	1993	Hinton et al.	(Hinton)
RAYONES	Galeana->Rayones + 19 km	16	3	1973	M. C. Johnston & T. L. Wendt & F. Chiang C.	(LL)
SANTIAGO	El Manzano, 1.285 Km al SE, rumbo a Puerto Agua Fría.	20	10	1990	Hinton et al.	(Hinton)
		3	11	1976	R. Aguirre	(TEX)

*Cheilanthes hintoniorum*

MUNICIPIO	LOCALIDAD	FECHA			COLECTOR	HERBARIO
ARAMBERRI	Aramberri->Lampazos	24	6	1991	Hinton et al.	(Hinton)
	San Francisco, near	26	8	1992	Hinton et al.	(Hinton)
DOCTOR ARROYO	San Antonio de Peña Nevada, 2.5 Km al ENE.	3	8	1981	G. B. Hinton	(TEX)
	Puerto Pino, below	13	5	1993	Hinton et al.	(Hinton)
GALEANA	Rincón de San Antonio	18	10	1983	Hinton et al.	(Hinton)
	San José del Río, near	24	9	1991	Hinton et al.	(Hinton)
	Galeana, 13.345 Km al N, carr a Rayones.	24	10	1995	G. B. Hinton	(TEX)
	Potrero Prieto	7	11	2003	Hinton et al.	(Hinton)
	Pocitos, 10 km NE of	26	8	1984	Hinton et al.	(Hinton)
GENERAL ZARAGOZA	Puerto Pino, below	8	2	1989	Hinton et al.	(Hinton)
	El Pino, (Puerto El Pino).	13	5	1993	G. B. Hinton	(TEX)
RAYONES	Galeana->Rayones	24	10	1995	Hinton et al.	(Hinton)

Galeana->Rayones + 18 km 27 2 1990 Hinton et al. (Hinton)

*Cheilanthes hirsuta*

MUNICIPIO	LOCALIDAD	FECHA	COLECTOR	HERBARIO	MUNICIPIO	LOCALIDAD
GENERAL ZARAGOZA	Cerro El Viejo	22	9	1993	Hinton et al.	(Hinton)

*Cheilanthes horridula*

MUNICIPIO	LOCALIDAD	FECHA	COLECTOR	HERBARIO
ARAMBERRI	Aramberri, N of	14 5	1991	Hinton et al. (Hinton)
CIÉNEGA DE FLORES	Ciénega de Flores, 7 mi al N.	18 7	1958	D. S. Correll & I. M. Johnston (LL)
MONTERREY	Ciudad Monterrey, 20 mi al W.	27 2	1944	F. A. Barkley (TEX)
	Ciudad Monterrey, 110.235 Km al NE, carr a Nuevo Laredo.	3 6	1994	H. et al. (TEX)
ND	Puerto de Pedernales, near the Estación Microondas on Hwy 53	16 3	1973	M. C. Johnston & T. L. Wendt & F. Chiang C. (LL)
SABINAS HIDALGO	Ciudad Sabinas Hidalgo, 14.28 Km al W, carr a Villaldama.	3 6	1994	H. et al. (TEX)
SALINAS VICTORIA	Monterrey->Laredo + 49 km	3 6	1994	Hinton et al. (Hinton)

*Cheilanthes jamaicensis*

MUNICIPIO	LOCALIDAD	FECHA	COLECTOR	HERBARIO
MONTERREY	Ciudad Monterrey, cerca de.	15 6	1889	C. G. Pringle (TEX)

*Cheilanthes kaulfussii*

MUNICIPIO	LOCALIDAD	FECHA	COLECTOR	HERBARIO
ARAMBERRI	La Escondida, 7.665 Km al E, carr a Aramberri.	23 10	1993	H. et al. (TEX)
GALEANA	Sa Madre Oriental, Alamar about 15 mi SW of Galeana	2 7	1934	C. H. Mueller & M. T. Mueller (TEX)

*Cheilanthes leucopoda* (Figura 7)

MUNICIPIO	LOCALIDAD	FECHA	COLECTOR	HERBARIO
BUSTAMANTE	Along switchbacks of rd below the Grutas de Bustamante; from opening of cave to ca 4 rd Km below cave	18 3	1994	M. H. Mayfield & C. Ferguson & A. L. Hempel (TEX)
GALEANA	Galeana, 13.345 Km al N, carr a Rayones.	20 10	1990	G. B. Hinton (TEX)
ITURBIDE	Iturbide->Agua Blanca	21 8	1991	Hinton et al. (Hinton)
SANTIAGO	Cañón La Boca.	27 3	1960	R. Ford S. (TEX)

*Cheilanthes longipila*

MUNICIPIO	LOCALIDAD	FECHA	COLECTORES	HERBARIO
GALEANA	Galeana, 13.345 Km al N, carr a Rayones.	20 10	1990	Hinton&et al (TEX)
	Cerro El Gallo	15 6	1991	Hinton et al. (Hinton)
LINARES	Linares, 23.5 mi al W, carr a Galeana.	19 7	1958	D. S. Correll&I. M. Johnston (LL)
RAYONES	Galeana->Rayones + 19 km	20 10	1990	Hinton et al. (Hinton)
	Rayones, cerca de.	15 6	1993	Hinton&et al (TEX)

*Chelianthes marginata*

MUNICIPIO	LOCALIDAD	FECHA	COLECTORES	HERBARIO
GENERAL ZARAGOZA	Cerro El Viejo	7 7	1992	Hinton et al. (Hinton)
GENERAL ZARAGOZA	Cerro El Viejo	29 7	1992	Hinton et al. (Hinton)

*Chelianthes meifolia* (Figura 8)

MUNICIPIO	LOCALIDAD	FECHA	COLECTORES	HERBARIO
ARAMBERRI	Cerro El Viejo	26 2	1993	Hinton et al. (Hinton)
BUSTAMANTE	Bustamante.	20 12	1987	L. E. Brown (TEX)
GENERAL ZARAGOZA	Río Blanco, headwaters	31 12	1978	Hinton et al. (Hinton)
	Cerro El Viejo	7 7	1992	Hinton et al. (Hinton)



ITURBIDE	Ebanito, above	1	11	1979	Hinton et al.	(Hinton)
LINARES	Above Ebanito	11	11	1979	G. B. Hinton	(TEX)
MONTERREY	Ciudad Monterrey, Sa madre	8	6	1888	C. G. Pringle	(LL)
SANTIAGO	Las Adjuntas, 14.55 mi al E, carr a Potrero Redondo.	15	8	1939	C. H. Muller	(LL)

*Cheilanthes microphylla*

MUNICIPIO	LOCALIDAD	FECHA		COLECTORES	HERBARIO	
ARAMBERRI	Aramberri.	14	5	1991	Hinton&et al	(TEX)
GARCÍA	Cañón del Diente, a 4.8 Km (2.9 mi) al S de la carr Monterrey a Cola de Caballo. A pie al WNW de 'diente'.	19	8	1982	C. P. Cowan&J. Valdéz R.	(TEX)
LINARES	Linares, 6.9 mi al W.	23	10	1981	L. J. Dorr&K. C. Nixon&J. M. Poole&D. M. Smith	(TEX)
MONTERREY	Ciudad Monterrey, 20 mi al W.	27	2	1944	J. T. Painter&W. D. Lucas&F. A. Barkley	(TEX)
SANTIAGO	Cola de Caballo, cerca de.	14	7	1946	R. Salinas&F. A. Barkley	(TEX)
	Cola de Caballo, cerca de.	4	9	1948	G. L. Webster&D. Preston	(TEX)

*Cheilanthes myriophylla*

GALEANA	El Peñuelo.	24	7	1991	G. B. Hinton	(TEX)
---------	-------------	----	---	------	--------------	-------

*Cheilanthes notholaenoides*

MUNICIPIO	LOCALIDAD	FECHA		COLECTORES	HERBARIO	
ARAMBERRI	Cerro Grande	14	9	1986	Hinton et al.	(Hinton)
DOCTOR ARROYO	San Antonio de Peña Nevada, 2.5 Km al ENE.	3	8	1981	G. Nesom	(TEX)
GALEANA	Cañada San Francisco.	14	5	1934	C. H. Mueller&M. T. Mueller	(TEX)
	Pablillo.	8	5	1936	M. Taylor	(TEX)
	Pablillo, 1.5 mi al SW.	21	7	1958	D. S. Correll&I. M. Johnston	(LL)
	Rancho Aguillilla, near	25	12	1971	Hinton et al.	(Hinton)
	El Nogal, above	5	11	1980	Hinton et al.	(Hinton)
	El Nogal (NUEVO LEON - GALEANA)	5	11	1980	H. et al.	(TEX)
	Pablillo, 2.6 mi al SW.	29	8	1982	C. P. Cowan	(TEX)
	Dirt rd over low hills, due E of La Rosa, N of San Fernando (Hwy 57)	22	10	1982	L. J. Dorr&J. Grimes&K. C. Nixon&S. Sundberg	(TEX)
	E of Hwy 31; ca 7 mi S of Galeana	25	10	1982	L. J. Dorr&J. Grimes&K. C. Nixon&S. Sundberg	(TEX)
	El Carrizo	20	3	1983	Hinton et al.	(Hinton)
	El Nogal (NUEVO LEON - GALEANA)	5	11	1983	H. et al.	(TEX)
	Cerro El Potosí, 6 km E of	27	6	1984	Hinton et al.	(Hinton)
	Cerro El Potosí	4	6	1989	Hinton et al.	(Hinton)
	La Becerra, above	23	9	1989	Hinton et al.	(Hinton)
	La Becerra, above	8	12	1989	Hinton et al.	(Hinton)
GENERAL ZARAGOZA	El Salto	26	10	1978	Hinton et al.	(Hinton)
	Puerto Pino	30	12	1978	Hinton et al.	(Hinton)
ITURBIDE	Loma La Bandera, NW of Ejido Santa Rosa, 4.1 mi S of Iturbide (Hwy 60)	26	10	1982	L. J. Dorr&J. Grimes&K. C. Nixon&S. Sundberg	(TEX)
SANTIAGO	Cañón La Boca.	10	9	1983	J. A. Villarreal&M. A. Carranza P.&M. Moreno	(TEX)

*Chelianthes tomentosa*

MUNICIPIO	LOCALIDAD	FECHA		COLECTORES	HERBARIO	
SANTIAGO	Las Adjuntas, 14.55 mi al E, carr a Potrero Redondo.	15	8	1939	C. H. Muller	(LL)

*Chelianthes villosa*

MUNICIPIO	LOCALIDAD	FECHA		COLECTORES	HERBARIO	
GALEANA	San Joaquín, above	20	1	1993	Hinton et al.	(Hinton)

	La Poza->Río de San José	18	9	1993	Hinton et al.	(Hinton)
ND	1.5 Km E of El Barrosito, 1.5 Km W of Puerto Prieto, in S part of Sa la Tomita	19	6	1972	F. Chiang C.&T. L. Wendt&M. C. Johnston	(LL)

*Cheiloptecton rigidum*

MUNICIPIO	LOCALIDAD	FECHA	COLECTORES	HERBARIO
ARAMBERRI	Aramberri, N of	1 9 1990	Hinton et al.	(Hinton)
GENERAL ZARAGOZA	Zaragoza.	16 10 1993	G. B. Hinton	(TEX)

*Llavea cordifolia* (Figura 9)

MUNICIPIO	LOCALIDAD	FECHA	COLECTORES	HERBARIO
ARAMBERRI	Aramberri, N	30 11 1989	G. B. Hinton	(TEX)
DOCTOR ARROYO	Cerro Peña Nevada, lado N.	26 8 1984	M. Lavin&A. T. Whittemore&T. L. Atkins	(TEX)
GALEANA	Galeana, 15 mi al SW.	3 6 1934	C. H. Mueller&M. T. Mueller	(TEX)
	Pablillo	26 8 1936	M. Taylor	(TEX)
	Cerro El Gallo	21 2 1990	Hinton et al.	(Hinton)
	Agua Blanca->San Miguel	28 8 1991	Hinton et al.	(Hinton)
GENERAL ZARAGOZA	El Salto	26 10 1978	Hinton et al.	(Hinton)
	Cerro El Viejo	29 7 1992	Hinton et al.	(Hinton)
	Ca 3-7 Km ESE of Zaragoza; ca 3 air Km E of Zaragoza, W to WSW of Cerro El Viejo peak on local, 1-track rd; between rd and Cañada El Sauz	23 9 1993	G. Nesom&M. H. Mayfield&G. S. Hinton	(TEX)
ITURBIDE	Iturbide, 2 mi al W.	19 7 1958	D. S. Correll&I. M. Johnston	(LL)
	Iturbide, 13.765 mi al E, carr a Linares.	28 8 1987	D. Bogler&T. L. Atkins	(TEX)
	Cañada Las Adjuntas.	99 99 9999	T. Sheridan	(TEX)
LINARES	Linares, 18 mi al W, carr a Galeana.	19 7 1958	D. S. Correll&I. M. Johnston	(LL)
MONTERREY	Ciudad Monterrey, Sa madre	1 7 1888	C. G. Pringle	(LL)
	Ciudad de Monterrey, Sa madre	12 3 1906	C. G. Pringle	(TEX)
	Ciudad Monterrey, cerca de.	99 7 1933	C. H. Mueller&M. T. Mueller	(TEX)
	Ciudad Monterrey cerca de.	7 4 1946	L. I. Davis	(TEX)
	Ciudad Monterrey.	8 6 1952	F. W. Gould	(TEX)
	Parque Chipinque.	2 6 1978	B. L. Turner	(LL)
	Ciudad Monterrey.	22 12 1987	L. E. Brown&L. Lowrey	(TEX)
ND	Sa Madre Oriental, 5.2 rd mi W of Cola de Caballo at developed picnic area	3 6 1982	R. D. Worthington	(TEX)
SAN PEDRO GARZA GARCÍA	Fraccionamiento Campestre Olinalá, 0.88 Km al SE, rumbo a Chipinque.	99 11 1960	R. Ford S.	(TEX)
SANTA CATARINA	Cañón El Diente.	6 5 1934	C. H. Mueller&M. T. Mueller	(TEX)
SANTIAGO	Cañon Marisio Arriba, Rancho Las Adjuntas, Mpio de Villa Santiago	24 6 1935	C. H. Mueller	(TEX)
	Cola de Caballo, cerca de.	14 7 1946	R. Salinas&F. A. Barkley	(LL)
	Cola de Caballo, cerca de.	4 9 1948	G. L. Webster&W. S. Armbruster	(TEX)
	Cola de Caballo (NUEVO LEON - SANTIAGO)	27 5 1969	D. S. Seigler&E. Rodríguez	(TEX)
	Santiago (Villa de Santiago).	25 9 1970	G. Whitlatch	(TEX)
	3 Km N of San Isidro on the winding canyon rd to Cola de Caballo (about 30 Km crowflight due S of Monterrey)	7 11 1972	F. Chiang C.&T. L. Wendt&M. C. Johnston	(LL)

*Mildella fallax* (Figura 10)

MUNICIPIO	LOCALIDAD	FECHA	COLECTORES	HERBARIO
ARAMBERRI	La Escondida->Josecito	13 11 1993	Hinton et al.	(Hinton)
GENERAL ZARAGOZA	Cerro El Viejo	7 7 1992	Hinton et al.	(Hinton)
	Los Caballos	2 8 1994	Hinton et al.	(Hinton)
MONTEMORELOS	Trinidad	19 8 1939	C. H. Muller	(LL)
MONTERREY	Ciudad de Monterrey, Sa madre	13 6 1888	C. G. Pringle	(LL)

*Mildella intermarginalis*

MUNICIPIO	LOCALIDAD	FECHA	COLECTORES	HERBARIO
GENERAL ZARAGOZA	Zaragoza, W of	16 10 1993	Hinton et al.	(Hinton)

*Notholaena aschenborniana*

MUNICIPIO	LOCALIDAD	FECHA	COLECTORES	HERBARIO
ARAMBERRI	La Ascensión, 14.135 Km al S, carr a La Escondida.	23 10 1993	Hinton&et al	(TEX)
DOCTOR ARROYO	San Antonio de Peña Nevada, 2.5 Km al ENE.	3 8 1981	G. Nesom	(TEX)
GALEANA	Galeana, 15 mi al SW.	21 5 1934	C. H. Mueller&M. T. Mueller	(TEX)
	Galeana, 15 mi al SW.	3 7 1934	C. H. Mueller&M. T. Mueller	(TEX)
	Dirt rd over low hills, due E of La Rosa, N of San Fernando (Hwy 57)	22 10 1982	L. J. Dorr&J. Grimes&K. C. Nixon&S. Sundberg	(TEX)
	E of Hwy 31; ca 7 mi S of Galeana	25 10 1982	L. J. Dorr&J. Grimes&K. C. Nixon&S. Sundberg	(TEX)
	Samaniego y La Becerra.	23 9 1989	Hinton&et al	(TEX)
	San Joaquín, above	20 1 1993	Hinton et al.	(Hinton)
	Ca 4 Km NW of village of Río San José	18 9 1993	G. Nesom&M. H. Mayfield&G. S. Hinton	(TEX)
LINARES	Linares, 18 mi al W, carr a Galeana.	19 7 1958	D. S. Correll&I. M. Johnston	(LL)
SANTA CATARINA	Cañón La Huasteca.	26 8 1976	R. Aguirre	(TEX)
SANTIAGO	El Rincón. El Tejocote	28 6 1986	R. Rodríguez L.	(TEX)

*Notholaena bryopoda*

MUNICIPIO	LOCALIDAD	FECHA	COLECTORES	HERBARIO
ARAMBERRI	Aramberri, W of	12 2 1989	Hinton et al.	(Hinton)
DOCTOR ARROYO	Cerro Peña Nevada, lado NW	1 7 1977	C. Wells&G. Nesom	(LL)
	Doctor Arroyo, 30 Km al ENE.	3 8 1981	G. Nesom	(TEX)
GALEANA	Galeana, 15 mi al SW.	18 7 1934	C. H. Mueller&M. T. Mueller	(TEX)
	Galeana, 3 mi al S.	20 7 1958	D. S. Correll&I. M. Johnston	(LL)
	El Sauce	5 11 1980	Hinton et al.	(Hinton)
	Dieciocho de Marzo, 1 mi al W, rumbo al Cerro El Potosí.	25 10 1981	L. J. Dorr&K. C. Nixon&J. M. Poole&D. M. Smith	(TEX)
	Pablillo, 2.6 mi al SW.	29 8 1982	C. P. Cowan	(TEX)
	hills S of Cerro Potosí, ca 2 mi N of Ejido Santo Domingo, ca 7 mi NE of San Roberto jct (Hwys 57 & 58)	24 10 1982	L. J. Dorr&J. Grimes&K. C. Nixon&S. Sundberg	(TEX)
	Dieciocho de Marzo, 1 mi al W, rumbo al Cerro El Potosí.	28 10 1982	L. J. Dorr&J. Grimes&K. C. Nixon&S. Sundberg	(TEX)
	Samaniego y La Becerra.	12 8 1989	G. B. Hinton	(TEX)
	La Becerra, above	8 9 1989	Hinton et al.	(Hinton)
	Sta Rita, proximidades al poblado de Galeana (NUEVO LEON - GALEANA)	12 5 1991	M. A. Carranza P.&A. Rodríguez G.	(TEX)
	Ca 4 Km NW of Village of Río San José, N side of Río San José river bed	18 9 1993	G. Nesom&M. H. Mayfield&G. S. Hinton	(TEX)
GENERAL ZARAGOZA	Puerto Pino, below	8 2 1989	Hinton et al.	(Hinton)

LINARES	Near the bridge over the Río Pablillo on the rd to Caja Pinta, 6.6 mi S of Méx 60	12	2	1989	J. Grimes&K. C. Nixon&S. Sundberg	(TEX)
MONTERREY	Ciudad Monterrey; 5 mi SW Hidalgo; Parque de Potrero	23	10	1970	B. L. Turner&J. Crutchfield	(TEX)
RAYONES	Puerto Mesa de León, Sa Pelillos	7	6	1988	J. A. Villarreal&M. A. Carranza P.&M. Vázquez&D. Markwalder	(TEX)

*Notholaena candida* (Figura 11)

MUNICIPIO	LOCALIDAD	FECHA			COLECTORES	HERBARIO
ARAMBERRI	Aramberri, N of	23	11	1989	Hinton et al.	(Hinton)
	Aramberri, N of	30	11	1989	Hinton et al.	(Hinton)
BUSTAMANTE	Bustamante, 1.4 Km al N.	15	3	1983	C. P. Cowan&K. C. Nixon	(TEX)
GALEANA	Galeana, 13.345 Km al N, carr a Rayones.	17	10	1990	H. et al.	(TEX)
	Galeana, 13.345 Km al N, carr a Rayones.	20	10	1990	H. et al.	(TEX)
	Ca 4 Km NW of village of Río San José	18	9	1993	G. Nesom&M. H. Mayfield&G. S. Hinton	(TEX)
GENERAL ZARAGOZA	El Salto	26	10	1978	Hinton et al.	(Hinton)
ITURBIDE	Iturbide, 13.765 mi al E, carr a Linares.	18	1	1993	H. et al.	(TEX)
LINARES	Linares, 16 mi al W, carr a Galeana.	19	7	1958	D. S. Correll&I. M. Johnston	(LL)
	Cañon Santa Rosa.	26	10	1982	L. J. Dorr&J. Grimes&K. C. Nixon&S. Sundberg	(TEX)
	Iturbide->Linares + 17 km	18	1	1993	Hinton et al.	(Hinton)
ND	Cañon de Potrerillos, 3 Km W of Rancho Las Ovejas on the N side of the Sa del Muerto	16	3	1973	M. C. Johnston&T. L. Wendt&F. Chiang C.	(LL)
RAYONES	Cerro Blanco	27	2	1990	Hinton et al.	(Hinton)
	Galeana->Rayones + 24 km	17	10	1990	Hinton et al.	(Hinton)
	Galeana->Rayones + 24 km	20	10	1990	Hinton et al.	(Hinton)
SABINAS HIDALGO	Sabinas Hidalgo, S of	9	8	1991	Hinton et al.	(Hinton)
SANTIAGO	Cañon El Huajuco.	26	2	1946	J. C. Johnson&F. A. Barkley	(TEX)
	Cañon La Boca.	27	3	1960	R. F. Smith	(TEX)

*Notholaena nealleyi*

MUNICIPIO	LOCALIDAD	FECHA			COLECTORES	HERBARIO
ARAMBERRI	Aramberri.	14	5	1991	Hinton&et al	(TEX)
	La Escondida, 7.665 Km al E, carr a Arramberri.	9	11	1993	Hinton&et al	(TEX)
SANTA CATARINA	Cañon La Huasteca.	99	99	9999	D. S. Seigler&E. Rodríguez	(TEX)
ND	Minas Manto Blanco y Sabana Blanca, just N of the Cañon de Potrerillos	17	3	1973	M. C. Johnston&T. L. Wendt&F. Chiang C.	(LL)

*Notholaena neglecta*

Municipio	LOCALIDAD	FECHA	Colectores	Herbario
GENERAL ZARAGOZA	Cerro El Viejo	7 7 1992	Hinton et al.	(Hinton)

*Notholaena parvifolia*

MUNICIPIO	LOCALIDAD	FECHA	COLECTORES	HERBARIO
ARAMBERRI	Aramberri, N of	14 5 1991	Hinton et al.	(Hinton)
GALEANA	La Poza->Río de San José	1 9 1992	Hinton et al.	(Hinton)
ITURBIDE	Lampazos, near	21 9 1991	Hinton et al.	(Hinton)
RAYONES	Cerro Blanco	27 2 1990	Hinton et al.	(Hinton)

*Notholaena standleyi*

MUNICIPIO	LOCALIDAD	FECHA	COLECTORES	HERBARIO
-----------	-----------	-------	------------	----------



ARAMBERRI Aramberri, above 12 2 1989 Hinton et al. (Hinton)

*Notholaena sulphurea*

MUNICIPIO	LOCALIDAD	FECHA	COLECTORES	HERBARIO
GENERAL ZARAGOZA	Cerro El Viejo	29 7 1992	Hinton et al.	(Hinton)
GALEANA	5.2 mi E of Iturbide, on Méx 60	25 10 1982	J. Grimes&K. C. Nixon&L. J. Dorr&S. Sundberg	(TEX)

*Pellaea atropurpurea* (Figura 12)

MUNICIPIO	LOCALIDAD	FECHA	COLECTORES	HERBARIO
DOCTOR ARROYO	San Antonio de Peña Nevada, 12 Km al NE.	99 7 1977	C. Wells&G. Nesom	(LL)
GALEANA	Pablillo.	26 5 1936	M. Taylor	(TEX)
	Boca del Refugio	11 5 1980	Hinton et al.	(Hinton)
	La Boca del Refugio	20 11 1980	H. et al.	(TEX)
	Along the rd from San Rafael to 18 de Marzo and Galeana, ca 8 mi E of San Rafael, 4.4 mi E of La Boca	22 10 1982	J. Grimes&K. C. Nixon&S. Sundberg	(LL)
	Cerro El Potosí, 8 km E of	17 7 1984	Hinton et al.	(Hinton)
	Cerro El Potosí	4 6 1989	Hinton et al.	(Hinton)
	La Becerra, above	8 12 1989	Hinton et al.	(Hinton)
GENERAL ZARAGOZA	Agua Blanca->San Miguel	28 8 1991	Hinton et al.	(Hinton)
	Ciénega del Toro->Santa Rosa	3 5 1992	Hinton et al.	(Hinton)
	Rincón del Salto	22 5 1980	H. et al.	(TEX)
GENERAL ZARAGOZA	Zaragoza, 5 Km al ESE.	23 9 1993	G. Nesom&M. H. Mayfield&G. S. Hinton	(TEX)
	Los Caballos	2 8 1994	Hinton et al.	(Hinton)
ITURBIDE	Loma La Bandera, NW of Ejido Santa Rosa, 4.1 mi S of Iturbide (Hwy 60)	28 10 1982	L. J. Dorr&J. Grimes&K. C. Nixon&S. Sundberg	(TEX)
SANTIAGO	Potrero Redondo.	15 8 1939	C. H. Muller	(LL)

*Pellaea intermedia*

MUNICIPIO	LOCALIDAD	FECHA	COLECTORES	HERBARIO
ARAMBERRI	Cerro Grande	19 10 1986	Hinton et al.	(Hinton)
GALEANA	Cerro El Potosí	6 11 1980	Hinton et al.	(Hinton)
	Catarino Rodriguez, (El Potosí).	6 11 1980	Hinton&et al	(TEX)
	Santa Rita, above	4 7 1981	Hinton et al.	(Hinton)
	Cerro El Potosí, 6 km E of	27 6 1984	Hinton et al.	(Hinton)
	La Becerra, above	12 9 1989	Hinton et al.	(Hinton)
	Samaniego y La Becerra.	8 12 1989	Hinton&et al	(TEX)
	Cerro El Gallo	15 6 1991	Hinton et al.	(Hinton)
	La Becerra, above	21 9 1993	Hinton et al.	(Hinton)
ITURBIDE	Iturbide->Agua Blanca	21 8 1991	Hinton et al.	(Hinton)

*Pellaea notabilis*

MUNICIPIO	LOCALIDAD	FECHA	COLECTORES	HERBARIO
ARAMBERRI	Aramberri.	30 11 1989	Hinton&et al	(TEX)

*Pellaea ovata* (Figura 13)

MUNICIPIO	LOCALIDAD	FECHA	COLECTORES	HERBARIO
ARAMBERRI	La Ascensión, 14.135 Km al S, carr a La Escondida.	23 10 1993	Hinton&et al	(TEX)
ITURBIDE	Iturbide->Camarones	13 9 1991	Hinton et al.	(Hinton)
SABINAS HIDALGO	Sabinas Hidalgo, S of	9 8 1991	Hinton et al.	(Hinton)

*Pellaea sagittata*

MUNICIPIO	LOCALIDAD	FECHA	COLECTORES	HERBARIO
GENERAL ZARAGOZA	El Salto	26 10 1978	Hinton et al.	(Hinton)

*Pellaea ternifolia*

MUNICIPIO	LOCALIDAD	FECHA	COLECTORES	HERBARIO
GENERAL ZARAGOZA	Cerro El Viejo	7 7 1992	Hinton et al.	(Hinton)

*Pteris cretica* (Figura 14)

MUNICIPIO	LOCALIDAD	FECHA	COLECTORES	HERBARIO
ARAMBERRI	Cerro El Viejo	26 2 1993	Hinton et al.	(Hinton)
GALEANA	Galeana, 15 mi al SW.	3 6 1934	C. H. Mueller&M. T. Mueller	(TEX)
	Pablillo.	26 8 1936	M. Taylor	(TEX)
	Agua Blanca, above	25 10 1991	Hinton et al.	(Hinton)
GENERAL ZARAGOZA	La Encantada, below	30 12 1978	Hinton et al.	(Hinton)
	Cerro El Viejo	7 7 1992	Hinton et al.	(Hinton)
	Los Caballos	2 8 1994	Hinton et al.	(Hinton)
MONTERREY	Ciudad Monterrey, Sa madre	23 7 1888	C. G. Pringle	(LL)
	Ciudad Monterrey.	29 7 1933	C. H. Mueller&M. T. Mueller	(TEX)
SANTIAGO	Potrero Redondo, 18.25 Km al NW, carr a Laguna de Sánchez.	16 8 1939	C. H. Mueller	(LL)
	Salto de Agua Cola de Caballo.	15 7 1940	Leavenworth	(LL)
	Cola de Caballo, cerca de.	14 7 1946	R. Salinas&F. A. Barkley	(TEX)
	Salto de Agua Cola de Caballo.	4 9 1948	G. L. Webster&D. Preston	(TEX)
	Cola de Caballo	27 5 1969	D. S. Seigler&E. Rodríguez&T. J. Mabry	(TEX)

*Pteris longifolia*

MUNICIPIO	LOCALIDAD	FECHA	COLECTORES	HERBARIO
GALEANA	Guerrero.	12 5 1994	Hinton&et al	(TEX)
MONTERREY	Ciudad Monterrey.	28 8 1970	J. Birchler	(TEX)
SANTIAGO	Puerto Guerrero, below	12 5 1994	Hinton et al.	(Hinton)
	Potrero de Serna, (La Nogalera).	16 6 1994	Hinton&et al	(TEX)

*Pteris vittata* (Figura 15)

MUNICIPIO	LOCALIDAD	FECHA	COLECTORES	HERBARIO
SANTA CATARINA	Cañón La Huasteca.	16 8 1944	F. A. Barkley	(TEX)
SANTIAGO	Cola de Caballo	25 7 1970	D. Chapelle	(TEX)
SANTIAGO	Areas cercanas Cola de Caballo	20 6 1984	J. A. Villarreal&M. A. Carranza P.&M. Vázquez R.	(TEX)

## BLECHNACEAE

*Woodwardia spinulosa* (Figura 16)

MUNICIPIO	LOCALIDAD	FECHA	COLECTORES	HERBARIO
ARAMBERRI	La Caballada, 2 km E of	29 4 1995	Hinton et al.	TEX

## ASPLENIACEAE

*Asplenium castaneum*

MUNICIPIO	LOCALIDAD	FECHA	COLECTORES	HERBARIO
GALEANA	Cerro El Potosí	20 7 1969	Hinton et al.	Hinton

*Asplenium exiguum*

MUNICIPIO	LOCALIDAD	FECHA	COLECTORES	HERBARIO
GALEANA	Cerro El Gallo	21 2 1990	Hinton et al.	Hinton

*Asplenium monanthes*

MUNICIPIO	LOCALIDAD	FECHA	COLECTORES	HERBARIO
GALEANA	Galeana, 15 mi al SW.	14 5 1934	C. H. Mueller&M. T. Mueller	TEX

	Cerro El Potosí (NUEVO LEON - GALEANA)	6	4	1989	H. et al.	TEX
	Cerro El Potosí	4	6	1989	Hinton et al.	Hinton
GENERAL ZARAGOZA	San Antonio Peña Nevada	30	5	1978	Hinton et al.	Hinton
	Cerro El Viejo	5	10	1992	Hinton et al.	Hinton
	Cerro El Viejo	16	10	1992	Hinton et al.	Hinton
ITURBIDE	Iturbide, 39.2 Km al S.	27	10	1982	L. J. Dorr&J. Grimes&K. C. Nixon&S. Sundberg	TEX

*Asplenium resiliens*

MUNICIPIO	LOCALIDAD	FECHA		COLECTORES	HERBARIO	
ARAMBERRI	Cerro Grande	10	10	1986	Hinton et al.	Hinton
DOCTOR ARROYO	San Antonio de Peña Nevada, 12, Km, NE,	99	7	1977	C. Wells&G. Nesom	LL
GALEANA	Pablillo.	5	8	1936	M. Taylor	TEX
	Pablillo, 1.5 mi al SW.	21	7	1958	D. S. Correll&I. M. Johnston	LL
	Pablillo, 4 mi al N.	21	7	1958	D. S. Correll&I. M. Johnston	LL
	Dieciocho de Marzo, 2.6 mi al W.	25	10	1981	J. M. Poole&K. C. Nixon&D. Smith	TEX
	Pablillo, 2.6 mi al SW.	29	8	1982	C. P. Cowan	TEX
	Catarino Rodriguez, (El Potosí).	30	4	1989	H. et al.	TEX
	La Becerra, above	12	9	1989	Hinton et al.	Hinton
	Samaniego y La Becerra.	8	12	1989	H. et al.	TEX
	Cerro El Gallo	15	6	1991	Hinton et al.	Hinton
	Agua Blanca->San Miguel	28	8	1991	Hinton et al.	Hinton
GENERAL ZARAGOZA	Cerro El Viejo	26	2	1993	Hinton et al.	Hinton
	Cuauhtemoc	10	11	1994	Hinton et al.	Hinton
LINARES	Linares, 18 mi al W, carr a Galeana.	19	7	1958	D. S. Correll&I. M. Johnston	LL
MONTERREY	Parque Chipinque, cerca de.	19	3	1960	R. Ford S.	TEX
SAN PEDRO GARZA GARCÍA	Chipinque	99	11	1960	R. Ford S.	TEX

DRYOPTERIDACEAE

*Cyrtomium umbonatum* (Figura 17)

MUNICIPIO	LOCALIDAD	FECHA		COLECTORES	HERBARIO	
ARAMBERRI	Ojo de Agua.	14	8	1944	F. A. Barkley	TEX
BUSTAMANTE	Grutas de Bustamante.	20	12	1987	L. E. Brown&L. Lowrey	TEX
GARCÍA	Cañón del Diente, a 4.8 Km (2.9 mi) al S de la carr Monterrey a Cola de Caballo. A pie al WNW de 'diente'.	19	8	1982	C. P. Cowan&J. Valdéz R.	TEX
GENERAL ZARAGOZA	Potreros.	2	8	1994	G. B. Hinton	TEX
	Cerro El Viejo	7	7	1992	Hinton et al.	Hinton
ITURBIDE	Iturbide --> Agua Blanca	21	8	1991	G. B. Hinton	TEX
	La Purísima, 2.79 Km al SE, rumbo a Buena Vista.	6	9	1991	G. B. Hinton	TEX
LAMPAZOS DE NARANJO	Salvador Resendez. (NUEVO LEON - LAMPAZOS DE NARANJO)	26	6	1937	M. Taylor	TEX
LINARES	Above Ebanito	1	9	1979	G. B. Hinton	TEX
MONTERREY	Ciudad de Monterrey, Sa madre	12	3	1906	C. G. Pringle	LL
	Parque Chipinque.	26	7	1971	R. Gainer	TEX
	Ciudad Monterrey, cerca de.	22	12	1988	L. E. Brown	TEX
	Centro Recreativo Chipinque.	99	11	1960	R. Ford S.	TEX
	Cañón El Diente, Sa Madre Oriental, aprox 20 Km al S de Monterrey	21	9	1989	J. Valdéz R.&M. Barkworth&P. Hoge	TEX
	Ciudad Monterrey cerca de.	7	4	1946	L. I. Davis	TEX

SAN PEDRO GARZA	Centro Recreativo Chipinque.	1	7	1947	F. A. Barkley&G. L. Webster	TEX
GARCÍA						
SANTIAGO	Cola de Caballo, cerca de.	4	9	1948	G. L. Webster&D. Preston	TEX
	Potrero Redondo, 18.25 Km al NW, carr a Laguna de Sánchez.	16	8	1939	C. H. Muller	LL
	Cola de Caballo	25	7	1970	G. Whitlatch	TEX
	Cola de Caballo, cerca de.	14	7	1946	C. Salinas&C. M. Rowell&F. A. Barkley	TEX

*Cystopteris fragilis* (Figura 18)

MUNICIPIO	LOCALIDAD	FECHA	COLECTORES	HERBARIO
MONTERREY	Ladera norte del Cerro las Mitras	9 01 2007	Carlos G. Velazco M.	Imagen digital

*Polystichum acrostichoides*

MUNICIPIO	LOCALIDAD	FECHA	COLECTORES	HERBARIO
ITURBIDE	La Purísima, 2.79 Km al SE, rumbo a Buena Vista.	6 9 1991	B. León	TEX
	Iturbide, 39.2 Km al S.	27 10 1982	L. J. Dorr&J. Grimes&K. C. Nixon&S. Sundberg	TEX

*Tectaria heracleifolia* (Figura 19)

MUNICIPIO	LOCALIDAD	FECHA	COLECTORES	HERBARIO
ARAMBERRI	Ojo de Agua.	14 8 1944	F. A. Barkley	TEX
ITURBIDE	La Mentira, (Las Anacuas).	28 8 1980	G. B. Hinton	TEX
LINARES	Linares, 18 mi al W, carr a Galeana.	19 7 1958	D. S. Correll&I. M. Johnston	LL
MONTEMORELOS	Montemorelos, 20 Km al NW.	4 6 1942	J. N. Weaver	TEX
MONTERREY	Ciudad Monterrey	15 7 1933	G. L. Fisher	TEX
	Ciudad Monterrey, Sa madre	22 6 1888	C. G. Pringle	LL
SANTA CATARINA	Cañón El Diente, aprox 20 Km al S de Monterrey	28 8 1988	J. Valdéz R.&I. Cabral	TEX
	Cañón El Diente.	6 5 1934	C. H. Mueller&M. T. Mueller	TEX
SANTIAGO	Cola de Caballo.	4 9 1948	G. L. Webster&D. Preston	TEX
	Cola de Caballo, cerca de.	14 7 1946	C. M. Rowell&Barkley	TEX
	On S side of Huajuco Canyon; 3 Km E of Villa de Santiago	11 4 1949	R. T. Clausen&J. L. Edwards	TEX

THELYPTERIDACEAE

*Thelypteris concinna* (Figura 20)

MUNICIPIO	LOCALIDAD	FECHA	COLECTORES	HERBARIO
MONTERREY	Ciudad Monterrey, Sa madre	16 7 1888	C. G. Pringle	LL
SANTIAGO	Cola de Caballo, cerca de.	14 7 1946	C. M. Rowell&Barkley	TEX

*Thelypteris ovata* var. *lindehimieri*

MUNICIPIO	LOCALIDAD	FECHA	COLECTORES	HERBARIO
ARAMBERRI	Aramberri, N of	23 11 1989	Hinton et al.	Hinton
	Ojo de Agua.	14 8 1944	F. A. Barkley	TEX
GALEANA	Galeana, 15 mi al SW.	3 6 1934	C. H. Mueller&M. T. Mueller	TEX
	Pablillo	26 8 1936	M. Taylor E.	TEX
	E of Hwy 31; ca 7 mi S of Galeana	25 10 1982	B. León	TEX
GARCÍA	Cañón del Diente, a 4.8 Km (2.9 mi) al S de la carr Monterrey a Cola de Caballo. A pie al WNW de 'diente'.	19 8 1982	C. P. Cowan&J. Valdéz R.	TEX
GENERAL ZARAGOZA	Cerro El Viejo	7 7 1992	Hinton et al.	Hinton



ITURBIDE	Iturbide, 40 Km al S.	27	10	1982	L. J. Dorr&J. Grimes&K. C. Nixon&S. Sundberg	TEX
MONTERREY	Parque Chipinque.	14	4	1961	R. Ford S.	TEX
ND	1 rd mi W of entrance to Cola de Caballo Hotel	5	7	1982	R. D. Worthington	TEX
RAYONES	Ignacio Zaragoza, (EL Barreal).	7	6	1988	J. Valdéz R.&J. A. Villarreal&M. A. Carranza P.	TEX
SANTIAGO	Cola de Caballo, cerca de.	14	7	1946	C. A. Lind&C. M. Rowell&F. A. Barkley	TEX

*Thelypteris puberula* (Figura 21)

MUNICIPIO	LOCALIDAD	FECHA	COLECTORES	HERBARIO
GENERAL ZARAGOZA	El Salto	31 12 1978	Hinton et al.	Hinton

POLYPODIACEAE

*Campyloneurum angustifolium*

MUNICIPIO	LOCALIDAD	FECHA	COLECTORES	HERBARIO
ARAMBERRI	Cerro El Viejo	20 2 1993	Hinton et al.	Hinton
GENERAL ZARAGOZA	Los Caballos	2 8 1994	Hinton et al.	Hinton

*Pleopeltis erythrolepis*

MUNICIPIO	LOCALIDAD	FECHA	COLECTORES	HERBARIO
ARAMBERRI	Cerro Grande	14 9 1986	Hinton et al.	Hinton
	Cerro Grande	21 11 1986	Hinton et al.	Hinton
GALEANA	Rincón de San Lucas, above	1 3 1992	Hinton et al.	Hinton
	Cerro El Gallo	21 2 1990	Hinton et al.	Hinton
GENERAL ZARAGOZA	Agua Blanca->San Miguel	28 8 1991	Hinton et al.	Hinton
	Dulces Nombres	2 8 1994	Hinton et al.	Hinton
	Dulces Nombres	5 6 1994	Hinton et al.	Hinton
	Cerro El Viejo	22 9 1993	Hinton et al.	Hinton
	Potreritos	22 9 1994	Hinton et al.	Hinton
	San Antonio Peña Nevada	30 5 1978	Hinton et al.	Hinton

*Pleopeltis polylepis* var. *polylepis* (Figura 22)

MUNICIPIO	LOCALIDAD	FECHA	COLECTORES	HERBARIO
GALEANA	Rincón de San Lucas	1 3 1992	G. B. Hinton	TEX
	Pablillo	5 8 1936	M. Taylor	TEX
	Galeana, 15 mi al SW.	12 5 1934	C. H. Mueller&M. T. Mueller	TEX
	1 Km N of Pablillo	16 5 1973	M. C. Johnston&T. L. Wendt&F. Chiang C.	LL
	Dieciocho de Marzo, 2.6 mi al W.	25 10 1981	J. M. Poole&K. C. Nixon&L. J. Dorr&D. Smith	TEX
	Pablillo, 7 mi al S.	26 10 1981	L. J. Dorr&K. C. Nixon&J. M. Poole&D. M. Smith	TEX
	Galeana, 77.65 Km al S, carr a Doctor Arroyo.	27 7 1969	J. A. Mears&H. Mears	TEX
GENERAL ZARAGOZA	Agua Blanca.	28 8 1991	G. B. Hinton	TEX
	Dulces Nombres (Santa Teresa)	2 8 1994	G. B. Hinton	TEX
	Dulces Nombres (Santa Teresa)	5 6 1994	G. B. Hinton	TEX
	Potreritos.	22 9 1994	G. B. Hinton	TEX
ITURBIDE	Iturbide, 39.2 Km al S.	27 10 1982	L. J. Dorr&J. Grimes&K. C. Nixon&S. Sundberg	TEX
	On the rd from La Purisima(32 Km S of Iturbide) up the E face of Sa Cieneguillas, 39.3 Km S of Iturbide	27 10 1982	J. Grimes&K. C. Nixon&L. J. Dorr&S. Sundberg	TEX
SANTIAGO	Sa Madre Oriental, El Manzano, camino a Cola de Caballo (NUEVO LEON -	2 6 2000	J. A. Villarreal&M. A. Carranza P.	TEX

## SANTIAGO)

*Pleopeltis polypodioides* var. *michauxiana*

MUNICIPIO	LOCALIDAD	FECHA	COLECTORES	HERBARIO
ARAMBERRI	Aramberri, N of	14 5 1991	Hinton et al.	Hinton
	La Escondida->San Francisco	23 7 1993	Hinton et al.	Hinton
GALEANA	Pablillo	5 8 1936	M. Taylor	TEX
	1 Km N of Pablillo	16 5 1973	M. C. Johnston&T. L. Wendt&F. Chiang C.	LL
	Galeana, 13.345 Km al N, carr a Rayones.	17 10 1990	G. B. Hinton	TEX
	Galeana, 77.65 Km al S, carr a Doctor Arroyo.	27 7 1969	J. A. Mears&H. Mears	TEX
ITURBIDE	Iturbide --> Agua Blanca	21 8 1991	G. B. Hinton	TEX
	Loma La Bandera, NW of Ejido Santa Rosa, 4.1 mi S of Iturbide (Hwy 60)	26 10 1982	L. J. Dorr&J. Grimes&K. C. Nixon&S. Sundberg	TEX
	La Mentira, (Las Anacuas).	28 8 1980	G. B. Hinton	TEX
	Las Anacuas	5 8 1980	Hinton et al.	Hinton
MONTERREY	Parque Chipinque, cerca de.	99 11 1960	R. Ford S.	TEX
ND	Sa de Picachos, Rancho El Gallo (NUEVO LEON - ND)	12 11 1994	J. A. Villarreal&M. A. Carranza P.&S. Rodríguez T.&G. Villarreal	TEX
RAYONES	Galeana->Rayones + 24 km	17 10 1990	Hinton et al.	Hinton
SANTIAGO	Salto de Agua Cola de Caballo.	4 9 1948	G. L. Webster&D. Preston	LL
SANTIAGO	Potrero Redondo, 18.25 Km al NW, carr a Laguna de Sánchez.	16 8 1939	C. H. Muller	LL
SANTIAGO	Cañón El Huajuco.	26 2 1946	J. C. Johnson&F. A. Barkley	LL
SANTIAGO	Cola de Caballo.	27 5 1969	D. S. Seigler&E. Rodríguez	TEX
SANTIAGO	Puerto Guerrero, below	12 5 1994	Hinton et al.	Hinton
SANTIAGO	Blanquillo	22 6 1994	Hinton et al.	Hinton

*Pleopeltis polypodioides* (Figura 23)

MUNICIPIO	LOCALIDAD	FECHA	COLECTORES	HERBARIO
GALEANA	Guerrero.	12 5 1994	H. et al.	TEX

*Pleopeltis thysanolepis*

MUNICIPIO	LOCALIDAD	FECHA	COLECTORES	HERBARIO
ARAMBERRI	La Escondida, 22.36 Km al NE, carr a San Francisco de Leos.	23 7 1993	H. et al.	TEX
GALEANA	El Peñuelo	24 7 1991	Hinton et al.	Hinton

*Polypodium fallacissimum*

MUNICIPIO	LOCALIDAD	FECHA	COLECTORES	HERBARIO
GALEANA	Cerro El Gallo	21 2 1990	Hinton et al.	Hinton

*Polypodium guttatum*

MUNICIPIO	LOCALIDAD	FECHA	COLECTORES	HERBARIO
ARAMBERRI	Cerro El Viejo	13 1 1994	Hinton et al.	Hinton
	Cerro Grande	14 9 1986	Hinton et al.	Hinton
DOCTOR ARROYO	San Antonio de Peña Nevada, 12, Km, NE,	99 7 1977	C. Wells&G. Nesom	LL
GALEANA	Cerro El Potosí.	2 8 1975	D. S. Lewis	TEX
	Pablillo	5 8 1936	M. Taylor	TEX
	La Becerra, above	8 12 1989	Hinton et al.	Hinton
	Samaniego y La Becerra.	12 8 1989	Hinton&et al	TEX
	Cerro El Gallo	16 8 1987	Hinton et al.	Hinton
	Cerro El Potosí	20 7 1969	Hinton et al.	Hinton
	Cerro El Potosí.	20 7 1969	H. et al.	TEX
Pablillo, 1.5 mi al SW.	21 7 1958	D. S. Correll&I. M.	LL	

					Johnston	
	Cerro El Potosí.	24	5	1988	B. L. Westlund	TEX
	Agua Blanca.	27	10	1982	L. J. Dorr&J. Grimes&K. C. Nixon&S. Sundberg	TEX
	Cerro El Potosí	30	4	1989	Hinton et al.	Hinton
	Catarino Rodriguez, (El Potosí).	30	4	1989	H. et al.	TEX
GENERAL ZARAGOZA	Cuauhtemoc	10	11	1994	Hinton et al.	Hinton
	Camino de la Encantada a la Tinaja (NUEVO LEON - GENERAL ZARAGOZA)	25	5	1992	L. Hernández S.&M. Martínez&J. Jiménez	TEX
	Cerro El Viejo	29	7	1992	Hinton et al.	Hinton
SANTIAGO	Cañón La Boca.	27	9	1986	J. A. Villareal Q.&M. A. Carranza P.&M. Vásquez	TEX
	San Sebastian, camino Los Lirios-Laguna de Sánchez;Sierra Madre Oriental	31	10	1996	J. A. Villarreal&J. Zavala B.	TEX

*Polypodium hartwegianum*

MUNICIPIO	LOCALIDAD	FECHA	COLECTORES	HERBARIO
ARAMBERRI	Cerro El Viejo	3 8 1993	Hinton et al.	Hinton
GENERAL ZARAGOZA	Cerro El Viejo	7 7 1992	Hinton et al.	Hinton
	Cerro El Viejo	29 7 1992	Hinton et al.	Hinton
	Cuauhtemoc, 4 k E of	29 4 1995	Hinton et al.	Hinton

*Polypodium martensii*

MUNICIPIO	LOCALIDAD	FECHA	COLECTORES	HERBARIO
GENERAL ZARAGOZA	Cuauhtemoc.	29 4 1995	H. et al.	TEX

*Polypodium plebejum*

MUNICIPIO	LOCALIDAD	FECHA	COLECTORES	HERBARIO
GENERAL ZARAGOZA	San Antonio Peña Nevada	30 5 1978	Hinton et al.	Hinton

*Polypodium plesiosorum*

MUNICIPIO	LOCALIDAD	FECHA	COLECTORES	HERBARIO
GALEANA	Agua Blanca->San Miguel	28 8 1991	Hinton et al.	Hinton
GENERAL ZARAGOZA	Río Blanco, headwaters	31 12 1978	Hinton et al.	Hinton
MONTERREY	Parque Chipinque, cerca de.	7 4 1960	R. Ford S.	TEX
ND	Sa de Picachos, Rancho El 30, Cañón el Gallo	12 11 1994	J. A. Villarreal&M. A. Carranza P.&S. Rodríguez T.&G. Villarreal	TEX
SANTIAGO	Cola de Caballo, cerca de.	14 7 1946	R. Salinas&F. A. Barkley	TEX
	Potrero Redondo, 18.25 Km al NW, carr a Laguna de Sánchez.	16 8 1939	C. H. Muller	LL
	Salto de Agua Cola de Caballo.	20 11 1975	R. Aguirre	TEX
	Sa Madre Oriental, El Manzano, camino a Cola de Caballo	2 6 2000	J. A. Villarreal&M. A. Carranza P.&I. Ramírez	TEX

*Polypodium subpetiolatum*

MUNICIPIO	LOCALIDAD	FECHA	COLECTORES	HERBARIO
GALEANA	Cerro El Gallo	18 10 1987	Hinton et al.	Hinton
	Cerro El Gallo	15 6 1991	Hinton et al.	Hinton
	Agua Blanca->San Miguel	28 8 1991	Hinton et al.	Hinton
GENERAL ZARAGOZA	Cerro El Viejo	7 7 1992	Hinton et al.	Hinton
	Cerro El Viejo	29 7 1992	Hinton et al.	Hinton
SANTIAGO	El Tejocote	19 8 1986	R. Rodríguez L.	TEX

ZAMIACEAE

*Dioon edule* (Figura 24)

MUNICIPIO	LOCALIDAD	FECHA	COLECTORES	HERBARIO
ITURBIDE	Ebanito, above	1 11 1979	Hinton et al.	Hinton

## EPHEDRACEAE

### *Ephedra antisiphilitica*

MUNICIPIO	LOCALIDAD	FECHA	COLECTOR	HERBARIO
GALEANA	Areas cercanas a Pablillo, aprox 20 Km al S de Galeana	12 6 1985	J. A. Villarreal&J. Elizondo&L. Arce G.	TEX
RAYONES	Santa Rosa->Rayones	3 10 1995	Hinton et al.	Hinton

### *Ephedra aspera*

MUNICIPIO	LOCALIDAD	FECHA	COLECTOR	HERBARIO
ARAMBERRI	La Escondida, 7.665 Km al E, carr a Arramberri.	30 10 1995	Hinton&et al	TEX
GALEANA	La Becerra, above	8 9 1989	Hinton et al.	Hinton
	Rancho Aguililla, N of	17 6 2000	Hinton et al.	Hinton
	Catarino Rodriguez, (El Potosí), 2.8 Km al E, Hwy 57.	22 4 1984	C. P. Cowan&J. Hinton	TEX
	Catarino Rodriguez, (El Potosí).	22 7 1983	H.&et al	TEX
	S José de las Joyas->El Potosí	24 2 2001	Hinton et al.	Hinton
	Entre Ciénega del Toro y San Juan de Mimbres	28 9 1985	J. Elizondo&R. Banda S.	TEX
	San Ignacio de Texas, S of.	30 10 1995	Hinton&et al	TEX
ND	39 mi S of San Roberto (jct of Galeana rd), on the Saltillo-Matehuala Hwy	7 11 1960	M. C. Johnston&J. Crutchfield	LL
	25 (rd) mi NE of Dr Arroyo, 11.1 mi SW of La Escondida along Hwy 29	8 9 1971	J. S. Henrickson&S. Sundberg	TEX
	Ca 25 air Km NE of Galeana, below the limestone crest of trail that extends from San José La Joya down to El Potosí	21 6 1997	J. S. Henrickson	TEX
RAYONES	Santa Rosa -> Rayones	3 10 1995	Hinton&et al	TEX
	Las Trancas	8 7 1935	C. H. Mueller	TEX

### *Ephedra compacta*

MUNICIPIO	LOCALIDAD	FECHA	COLECTOR	HERBARIO
ARAMBERRI	La Escondida->Aramberri	30 10 1995	Hinton et al.	Hinton
GALEANA	Galeana, 15 mi al SW.	15 6 1934	C. H. Mueller&M. T. Mueller	TEX
	Pablillo, 4 mi al S, camino a Doctor Arroyo.	20 7 1958	D. S. Correll&I. M. Johnston	LL
	Pablillo.	21 5 1934	C. H. Mueller&M. T. Mueller	TEX
	Rancho Aguililla, N of	26 9 1996	Hinton et al.	Hinton
	Arroyo Hondo, Hacienda San José de Raíces	31 7 1935	C. H. Mueller	TEX
ND	1 Km N of Pablillo	16 5 1973	M. C. Johnston&T. L. Wendt&F. Chiang C.	TEX
	14 Km by winding rd W of Tokio, on the San Roberto-Galeana Hwy	17 5 1973	M. C. Johnston&T. L. Wendt&F. Chiang C.	TEX

### *Ephedra pedunculata* (Figura 25)

MUNICIPIO	LOCALIDAD	FECHA	COLECTOR	HERBARIO
ARAMBERRI	El Barreno	2 8 1980	Hinton et al.	Hinton
GALEANA	Cañada Barreno.	2 8 1980	H.&et al	TEX
LAMPAZOS DE NARANJO	Salvador Resendez.	26 6 1937	M. Taylor	TEX

## CUPRESSACEAE

### *Cupressus arizonica*

MUNICIPIO	LOCALIDAD	FECHA	COLECTOR	HERBARIO
-----------	-----------	-------	----------	----------



ARAMBERRI	Cerro Grande	4	5	1986	Hinton et al.	Hinton
	La Escondida.	13	11	1993	Hinton&et al	TEX
GENERAL ZARAGOZA	Cerro El Viejo	4	8	1993	Hinton et al.	Hinton
MONTEMORELOS	6 Km SE of La Trinidad, in La Sa Cebolla, just W of the precipice El Butano	5	8	1988	T. F. Patterson	TEX
SANTA CATARINA	El Jonuco	30	9	1996	Hinton&et al	TEX
SANTIAGO	Rancho Chaparral	16	6	1994	Hinton et al.	Hinton

*Juniperus angosturana*

MUNICIPIO	LOCALIDAD	FECHA	COLECTOR	HERBARIO		
DOCTOR ARROYO	Doctor Arroyo, 28.4 mi al N, camino a Galeana.	12	12	1975	T. Zanoni	TEX
	Doctor Arroyo, 43.7 Km al N, camino a Galeana.	23	8	1972	T. Zanoni	TEX
	Doctor Arroyo, 43.7 Km al N, camino a Galeana.	26	8	1972	T. Zanoni	TEX
GALEANA	Cerro El Potosí.	27	8	1972	T. Zanoni	TEX
	Entronque San Roberto, 14.7 mi al N.	28	12	1973	T. Zanoni	TEX
	San Roberto, 50.49 Km al E, camino a Linares.	26	8	1972	T. Zanoni	TEX
	Santa Clara de González, cerca de.	27	8	1972	T. Zanoni	TEX

*Juniperus ashei*

MUNICIPIO	LOCALIDAD	FECHA	COLECTOR	HERBARIO		
LAMPAZOS DE NARANJO	Salvador Resendez.	22	6	1937	M. Taylor E.	TEX
GALEANA	Ca 1 mi WSW in small valley, 15 mi E of San Rafael off Hwy 57	22	7	1977	C. Wells&G. Nesom	LL

*Juniperus coahuilenses*

MUNICIPIO	LOCALIDAD	FECHA	COLECTOR	HERBARIO		
ARAMBERRI	La Soledad, nr	26	3	1994	Hinton&et al	TEX
GALEANA	E of Tokio, at Km 78 (E of San Roberto on rd to Linares)	27	8	1972	T. Zanoni	TEX
	Ca 1.8 mi NW of Galeana, on rd to San Lucas	25	10	1981	J. M. Poole&K. C. Nixon&D. Smith	TEX

*Juniperus deppeana* var. *deppenana*

MUNICIPIO	LOCALIDAD	FECHA	COLECTOR	HERBARIO		
GALEANA	Galeana, near	9	6	1980	Hinton et al.	Hinton
	Galeana, 15 mi al SW.	28	6	1934	C. H. Mueller&M. T. Mueller	TEX
MONTERREY	Instituto Tecnológico de Monterrey.	2	8	1970	J. R. Mies	TEX

*Juniperus erythrocarpa*

MUNICIPIO	LOCALIDAD	FECHA	COLECTOR	HERBARIO		
ARAMBERRI	El Barreno	3	7	1980	Hinton et al.	Hinton
GALEANA	San Roberto, E of	25	1	1998	Hinton et al.	Hinton
	E of Tokio, at Km 78 (E of San Roberto on rd to Linares)	27	8	1972	T. Zanoni	LL
	San Roberto.	25	1	1998	Hinton&et al	TEX
GALEANA	Cañada Barreno.	5	7	1980	Hinton&et al	TEX
ND	Ca 30 mi NE of Dr Arroyo, along Hwy 29 along the first pass.	9	9	1971	J. S. Henrickson&S. Sundberg	TEX
ND	3 Km N of Navidad on the Saltillo-Matehuala Hwy	16	5	1973	M. C. Johnston&T. L. Wendt&F. Chiang C.	LL

*Juniperus flaccida*

MUNICIPIO	LOCALIDAD	FECHA	COLECTOR	HERBARIO		
ARAMBERRI	La Escondida->Josecito	13	11	1993	Hinton et al.	Hinton
GALEANA	Cerro El Gallo	12	11	1989	Hinton et al.	Hinton
GENERAL ZARAGOZA	Y->Tepozanes	26	3	1993	Hinton et al.	Hinton
GENERAL ZARAGOZA	Dulces Nombres, (Santa Teresa).	2	8	1994	Hinton&et al	TEX

RAYONES	Galeana->Rayones + 10 km	27	2	1990	Hinton et al.	Hinton
SANTA CATARINA	El Jonuco	30	9	1996	Hinton et al.	Hinton

*Juniperus flaccida* var. *flaccida*

MUNICIPIO	LOCALIDAD	FECHA	COLECTOR	HERBARIO
DOCTOR ARROYO	Doctor Arroyo, 30 Km al ENE.	30 7 1983	G. Nesom	TEX
GALEANA	Galeana, 15 mi al SW.	4 6 1934	C. H. Mueller&M. T. Mueller	TEX
	Galeana	9 6 1990	Hinton&et al	TEX
	1 Km W of San Marcos, at Km 76 on rte 60 (rd from Ent. San Roberto to Linares)	27 8 1972	T. Zanoni	TEX
	Entronque San Roberto, 13.8 mi al E.	28 12 1973	T. Zanoni	TEX
	Agua Blanca.	25 10 1991	Hinton&et al	TEX
	Entronque San Roberto, 14.1 mi al E.	11 12 1973	T. Zanoni	LL
	Galeana, 13.345 Km al N, carr a Rayones.	27 2 1990	Hinton&et al	TEX
	La Y de Galeana, 21.86 mi al NE, carr a Los Tepozanes.	26 3 1993	Hinton&et al	TEX
ITURBIDE	Iturbide --> Agua Blanca	21 8 1991	Hinton&et al	TEX
	Iturbide -> Camarones	17 9 1991	Hinton&et al	TEX
LINARES	Linares, 39 mi al W.	10 6 1965	M. Hall T.&A. Hall L.&G. G. Fogg	TEX
MONTEMORELOS	La Trinidad, 2.35 Km al NW, carr a Potrero Redondo.	23 8 1939	C. H. Mueller	LL
SANTIAGO	Potrero Redondo.	4 7 1935	C. H. Mueller	TEX

*Juniperus monosperma* var. *gracilis*

MUNICIPIO	LOCALIDAD	FECHA	COLECTOR	HERBARIO
ARAMBERRI	Puentes, nr	13 5 1992	G. B. Hinton	TEX
DOCTOR ARROYO	Doctor Arroyo, 43.7 Km al N, camino a Galeana.	26 8 1972	T. Zanoni	LL
GALEANA	E of Tokio, at Km 78 (E of San Roberto on rd to Linares)	27 8 1972	T. Zanoni	LL
	Galeana, 15 mi al SW.	10 5 1934	C. H. Mueller&M. T. Mueller	TEX
	Entronque San Roberto, 14.7 mi al N.	28 12 1973	T. Zanoni	LL
	Santa Clara de González, cerca de.	27 8 1972	T. Zanoni	TEX
	Galeana, 13 mi al S.	20 7 1958	D. S. Correll&I. M. Johnston	LL
	Near La Trinidad, site is 16.5 mi N of San Roberto jct on Rte 57	11 12 1973	T. Zanoni	LL
	Pablillo.	3 8 1936	M. Taylor	TEX
	San Gerardo	17 6 1992	G. B. Hinton	TEX
	Galeana, 77.65 Km al S, carr a Doctor Arroyo.	27 7 1969	J. A. Mears&H. Mears	TEX
	Galeana, 7 mi al W, ruta 60.	10 6 1965	M. Hall T.&A. Hall L.&G. G. Fogg	TEX
	San José de la Marta; áreas próximas al Ejido (NUEVO LEON - GALEANA)	7 6 1988	J. A. Villarreal&M. A. Carranza P.&M. Vázquez&D. Markwalder	TEX
	La Providencia, 1 mi al S.	20 11 1958	R. C. Rollins&R. M. Tryon	LL
ND	8.8 Km S of La Trinidad (near Km 153) on rte 57 (or appx. 28 Km N of Ent. San Roberto)	27 8 1972	T. Zanoni	LL
ND	Ca 1.8 mi NW of Galeana, on rd to San Lucas	25 10 1981	J. M. Poole&K. C. Nixon&D. Smith	TEX

*Juniperus monticola* f. *compacta*

MUNICIPIO	LOCALIDAD	FECHA	COLECTOR	HERBARIO
GALEANA	Cerro El Potosí.	20 10 1979	M. J. Warnock	TEX
	Cerro El Potosí.	21 4 1964	J. Marroquín	TEX
	Cerro El Potosí.	21 7 1935	C. H. Mueller	TEX

Cerro El Potosí.	26	7	1985	McDonald	TEX
Cerro El Potosí, ladera E.	11	12	1973	T. Zanoni	LL
Summit Cerro El Potosí	19	6	1966	L. Gilbert	TEX

*Juniperus pinchotii*

MUNICIPIO	LOCALIDAD	FECHA		COLECTOR	HERBARIO
ARAMBERRI	Cerro Grande	19	10	1986 Hinton et al.	Hinton

*Juniperus saltillensis*

MUNICIPIO	LOCALIDAD	FECHA		COLECTOR	HERBARIO
GALEANA	Cerro El Potosí	6	11	1980 Hinton et al.	Hinton
	La Becerra, above	12	9	1989 Hinton et al.	Hinton
	Cerro El Potosí.	16	10	1988 G. Nesom	TEX
	E of Tokio, at Km 78 (E of San Roberto on rd to Linares)	27	8	1972 T. Zanoni	LL
	Entronque San Roberto, 11.8 mi al E.	28	12	1973 T. Zanoni	LL
	San Roberto, cerca de.	24	5	1966 M. Hall T.	TEX
	Cerro El Potosí, ladera S.	11	6	1980 Hinton&et al	TEX
	La Nueva Esmeralda.	28	9	1985 J. Elizondo&R. Banda S.	TEX
	Samaniego y La Becerra.	12	9	1989 Hinton&et al	TEX
	14 Km by winding rd W of Tokio, on the San Roberto-Galeana Hwy	17	5	1973 M. C. Johnston&T. L. Wendt&F. Chiang C.	LL
ND	27.5 mi NE of Dr Arroyo along Hwy 29	9	9	1971 J. S. Henrickson&S. Sundberg	TEX

TAXODIACEAE

*Taxodium mucronatum* (Figura 26)

MUNICIPIO	LOCALIDAD	FECHA		COLECTORES	HERBARIO
CERRALVO	Parque El Sabinal al W de Cerralvo	11	11	1994 J. A. Villarreal&M. A. Carranza P.	TEX
	Ciudad Cerralvo, 3 mi al S.	15	3	1964 A. C. Villareal&M. L. Ramírez&H. Montemayor	TEX
GALEANA	Galeana, cerca de	13	7	1953 W. E. Manning&M. S. Manning	TEX
MONTEMORELOS	Montemorelos, 20 Km al NW.	3	6	1942 J. N. Weaver	TEX
MONTERREY	Instituto Tecnológico de Monterrey.	10	8	1970 K. Newkirk	LL
	Ciudad Monterrey, 3, mi, S	99	10	1960 R. Ford S.	TEX
SANTA CATARINA	Cañón El Diente.	12	8	1939 C. H. Muller	TEX
	Cañón El Diente.	8	8	1934 C. H. Mueller&M. T. Mueller	TEX

PINACEAE

*Abies vejarii*

MUNICIPIO	LOCALIDAD	FECHA		COLECTORES	HERBARIO
GALEANA	Cerro El Potosí	22	3	1970 Hinton et al.	Hinton

*Picea martinezii* (Figura 27)

MUNICIPIO	LOCALIDAD	FECHA		COLECTORES	HERBARIO
ARAMBERRI	Cerro El Viejo	26	2	1993 Hinton et al.	Hinton
	Cerro El Viejo	13	1	1994 Hinton et al.	Hinton
	Cerro El Viejo	2	5	1994 Hinton et al.	Hinton
GENERAL ZARAGOZA	Cerro El Viejo	4	8	1993 Hinton et al.	Hinton

*Pinus arizonica*

MUNICIPIO	LOCALIDAD	FECHA		COLECTORES	HERBARIO
GALEANA	Mesa De León, camino Sta. Cruz, Mimbres	8	9	1984 RBS&MSM&EP	ANSM

	Santa Rita, proximidades al poblado de Galeana	12	5	1991	MACP&ARG	ANSM
	Cerro El Potosí	13	6	1997	CGVM	UNL
	2 millas al S de Pablillo (3.2km)	20	7	1958	DSC&IMJ	TEX
	Cerca de Pablillo, 15 millas al SO de Galeana	21	5	1934	CHM&MTM	TEX
	Galeana	29	7	1939	C	GH
	Cerca de Taray, al E de Pablillo	15	7	1953	CHM&MTM	GH
GARZA GARCIA	Sierra Madre, arriba de Monterrey	2	4	1906	CGP	GH
	Sierra Madre, arriba de Monterrey	9	7	1888	CGP	GH
GENERAL ZARAGOZA	4.4 Km 28° de Santa Lucía, Sierra Peña Nevada	20	7	1997	NA	UNL
SANTIAGO	Hacienda Vista Hermosa	10	7	1953	WEM&MSM	MEXU

*Pinus arizonica* var. *arizonica*

MUNICIPIO	LOCALIDAD	FECHA	COLECTORES	HERBARIO
ARAMBERRI	Aramberri, 7.49 mi al S, carr a El Salitre.	26	3 1994 Hinton&et al	TEX
DOCTOR ARROYO	Doctor Arroyo, 30 Km al ENE.	30	7 1983 G. Nesom	TEX
GALEANA	Galeana, 2 mi al W, Hwy 60.	20	10 1979 M. J. Warnock&M. Flores	TEX
	Galeana, 13.345 Km al N, carr a Rayones.	27	6 1994 Hinton&et al	TEX
	Las Norias, 10 km E of	19	7 1984 Hinton et al.	Hinton
	San Roberto, W of	31	5 1992 Hinton et al.	Hinton

*Pinus arizonica* var. *stormiae* (Figura 28)

MUNICIPIO	LOCALIDAD	FECHA	COLECTORES	HERBARIO
GALEANA	San Francisco de los Blancos, cerca de.	9	3 1993 Hinton&et al	TEX
	Rincón de San Lucas	1	3 1992 Hinton&et al	TEX
	Galeana, 3 mi al S.	20	7 1958 D. S. Correll&I. M. Johnston	LL
	Galeana, 11 Km al S, Hwy 31.	24	10 1982 K. C. Nixon&J. Grimes&S. Sundberg	TEX
	San Roberto.	1	7 1992 Hinton&et al	TEX
	Río de San José, nr (NUEVO LEON - GALEANA)	11	10 1991 Hinton&et al	TEX
	San Roberto, E of	17	11 1996 Hinton et al.	Hinton
	Camino a Rayones, Km 6, Municipio de Galeana	9	10 1977 RBS	UNL
	Entrada al Rancho San José de la Montaña	29	5 1980 GRS	UNL
	Entrada al Rancho San José de la Montaña	29	5 1980 SMR	UNL
	6 Km al S de Galeana	9	10 1977 RBS	UNL
	Carretera, entronque San Roberto	19	1 1980 JAVQ&GG	ANSM
	Entronque Dr. Arroyo-Galeana y San Roberto-Linares	4	3 1978 TE	ENCB
	Galeana	27	8 1975 MFR&JRP	INIF
	8 Km al E de Galeana	2	7 1970 HGF	INIF
	Entronque Linares-Galeana-San Roberto	11	3 1997 RYBR&JANR&AGP	UNL
	Entronque Linares-Galeana-San Roberto	26	3 1997 SFL&CGVM&MMP&RCRP &LS	UNL
	10.1 millas al E de San Roberto	26	6 1971 AR	TEX
	El Pinal, sobre el camino de Galeana a Pablillo	24	7 1935 CHM	TEX
ITURBIDE	Camino Linares-Iturbide	12	3 1980 JWS&BTS	MEXU
	Iturbide	28	12 1972 AGF	INIF
	Camino a La Purísima, +/- 2 Km de La Purísima	7	9 1997 SFL&RCRP&CGVM	UNL
	500 m del entronque Las Cuevas-Santa Rosa	9	7 1997 SFL&RCRP&CGVM	UNL
ND	Ca 13 mi SW of Galeana, NE of San Roberto jct (jcts Hwys 57-58) and 1-2 mi NE of Ejido Santo Domingo	10	9 1999 J. S. Henrickson&V. Heuvel	TEX
ND	Sa Madre Oriental, between La Poza and Puerto de Los Pastores, E of NL Hwy 31, 1.3 mi (by rd) S of turnoff to Galeana, 13.2 mi (by rd) W of Iturbide, 48 Km (by air) WSW of	26	3 1976 B. F. Hansen&J. Hansen&T. S. Cochrane&B. A. Cochrane&C. S. Keller	LL



Linares  
 SANTIAGO Villa de Santiago, al SO 14 8 1976 VVT UNL

*Pinus ayacahuite var. brachyptera*

MUNICIPIO	LOCALIDAD	FECHA	COLECTORES	HERBARIO
GALEANA	Mesa De León, camino Sta. Cruz, Mimbres	8 9 1984	RBS&MSM&EP	ANSM
	6 Km al S de Galeana	9 10 1977	RBS	UNL
	Aserradero Los Monos	99 8 1969	FPV	INIF
	Cerro El Potosí	14 6 1997	CGVM	UNL
	Cerro El Potosí	24 7 1935	CHM	ARIZ
GENERAL ZARAGOZA	La Mesa, La Encantada	13 6 1980	EAR	UNL
	Camino a La Encantada	99 3 1987	BTS&SFL&NR&EJ	MEXU
	9.5 Km de Zaragoza hacia la Sierra La Encantada	27 3 1997	SFL&CGVM&MMP&RCRP&LS	UNL

*Pinus catarinae*

MUNICIPIO	LOCALIDAD	FECHA	COLECTORES	HERBARIO
GARCIA	Casa Blanca, Sierra Madre Oriental	99 99 9999	M	ANSM
	Cañada Cortinas, al SE de Casa Blanca	18 5 1984	MACP&JAVQ&MAO D	ANSM
	Casa Blanca, Sierra Madre Oriental	8 4 1989	M	MEXU
	Cañada Cortinas, al SE de Casa Blanca	3 10 1991	MACP&JAVQ&MAO D	MEXU
SANTA CATARINA	Sierra San José Nuncios, Cañón Casa Blanca	31 8 1981	M	ANSM
	Sierra San José Nuncios, Cañón Casa Blanca	26 9 1992	JAVQ&MACP	ANSM
	Región Naturelle, Casa Blanca, Sierra Madre Oriental	10 2 1978	MFR&JRP	INIF
	Cañón de Casa Blanca	22 6 1997	CGVM&OTR&JMA. &MMP&SFL	UNL

*Pinus cembroides* (Figura 29)

MUNICIPIO	LOCALIDAD	FECHA	COLECTORES	HERBARIO
ARAMBERRI	Aramberri	13 6 1980	RRG	UNL
	La Lagunita	27 7 1970	HGF	INIF
DOCTOR ARROYO	San Antonio de Peña Nevada, 2.5 Km al ENE.	3 8 1981	G. Nesom	TEX
	Dr. Arroyo aprox. 40 Km al N	21 5 1982	RSS	MEXU
	Dr. Arroyo	99 1 1942	MM	MEXU
	30 Km al E-NE de Dr. Arroyo	5 8 1981	GN	TEX
	1.9 Km de Santa Lucía	20 7 1997	SFL&CGVM&R CRP	UNL
GALEANA	Ejido La Lagunita, (El Orito), cerca de.	11 5 1980	B. Hinton	TEX
	Entronque de la Hwy 57 con la carr a Los Lirios, 0.6 mi al NE.	2 3 1985	M. A. Luckow	TEX
	Cerritos Galena, 13 mi al S.	20 7 1958	D. S. Correll&I. M. Johnston	LL
	Cerritos Galena, 14 mi al S.	20 7 1958	D. S. Correll&I. M. Johnston	LL
	Pablillo, 4 mi al S, camino a Doctor Arroyo.	26 10 1981	L. J. Dorr&K. C. Nixon&J. M. Poole&D. M. Smith	TEX
	Galeana, 77.65 Km al S, carr a Doctor Arroyo.	19 5 1982	L. J. Dorr&T. L. Atkins	TEX
	Galeana, 7 mi al W, ruta 60.	10 6 1965	G. G. Fogg&M. T. Hall	TEX
	Entronque San Roberto	21 6 1973	MRP	UNL
	1 Km al N del Ejido Pablillo	21 4 1979	RFO&MAC	UNL
	10 Km de la Ascención	21 6 1973	MVV	UNL
	La Ascención	21 6 1973	SVP	UNL

	Santa Clara	26	6	1978	RFO	UNL
	3 Km antes de Galeana	16	5	1981	LA&MACP&JAV Q	ANSM
	Ejido Tokio, San Roberto, carretera a Galeana	26	7	1981	MAC	ANSM
	Entronque San Roberto	25	10	1981	L.JD&KCN&JM P&DMS	MEXU
	Ejido San José de La Joya, 1 Km al NO	16	7	1987	EE	MEXU
	Barranca cerca de Ojo de Agua a los picos del Cerro El Potosí	13	7	1945	A.JS	MEXU
	Camino de Galeana-Dr. Arroyo	19	5	1982	L.JD&TLA	MEXU
	Pablillo, al SO de Galeana	21	5	1934	CHM&MTM	MEXU
	5 millas al S de Galeana	13	7	1953	WEM&MSM	MEXU
	Carretera 51 camino a Dr. Arroyo	26	10	1981	L.JD&KCN&JM P&DMS	MEXU
	Carretera a Pablillo	15	9	1970	MFR	MEXU
	Providencia	8	9	1960	BCT	MEXU
	Pablillo, 20 Km al SO de Galeana	99	99	1934	M	MEXU
	Cerro El Potosí, 3 Km al NO del Ejido 18 de Marzo	10	8	1982	RTC&JL&OO& RS	MEXU
	Base del Cerro El Potosí	30	3	1963	ELL	INIF
	Puerto de Cieneguillas	23	9	1959	CDL&DF	INIF
	Puerto de Cieneguillas	20	9	1959	CDL	INIF
	36 millas (57.92 Km) al S de Galeana	17	7	1958	RMS&MF	INIF
	A 23.5 Km del entronque Linares-Galeana-San Roberto	26	3	1997	SFL&CGVM&M MP&RCRP&LS	UNL
	Entronque Linares-Galeana-San Roberto	11	3	1997	RYBR&JANR&A GP	UNL
	10.1 millas al E de San Roberto	26	6	1971	AR	TEX
	6 millas al E de San Roberto (9.6 Km)	26	3	1964	DA	TEX
	Hacienda Pablillo	8	8	1936	MT	TEX
	14 Km al E del entronque San Roberto	21	12	1991	RPA	TEX
	15 millas (24 Km) al E de San Rafael	23	7	1977	GN	TEX
	Carretera San Roberto-Linares, Km 13	9	6	1984	JAPR	ENCB
GENERAL ZARAGOZA	Cañón El Cedral	18	11	1979	RFO	UNL
	Ejido Zaragoza	28	5	1980	RFO	UNL
	Sierra El Soldado	24	8	1989	MACP&JAVQ&J N&GN	MEXU
	Tepozanes	30	8	1975	MFR&JRP	INIF
	Camino al aserradero La Encantada	28	8	1975	MFR&JRP	INIF
	2.8 Km 31° de Santa Lucía, Sierra Peña Nevada	20	7	1997	NA	UNL
	4.0 Km 29° de Santa Lucía, Sierra Peña Nevada	20	7	1997	NA	UNL
	4.8 Km 206° de La Encantada	20	7	1997	NA	UNL
	3.7 Km 192° de La Encantada	20	7	1997	NA	UNL
	11 Km al E de San Antonio, Peña Nevada	24	5	1992	LHS&M.M&JJ	TEX
	Base de la Sierra de San Lázaro	7	11	1904	CGP	GH
LAMPAZOS DE NARANJO	Sierra de Lampazos, entrando por el R. Sta. Isabel	28	4	1980	OB	UNL
ND	Ca 25 air Km NE of Galeana, below the limestone crest of trail that extends from San José La Joya down to El Potosí (NUEVO LEON-ND)	21	6	1997	J. S. Henrickson&S. Sundberg	TEX
ND	Ca 1 mi WSW in small valley, 15 mi E of San Rafael off Hwy 57 (NUEVO LEON - ND)	22	7	1977	C. Wells&G. Nesom	LL
SANTA CATARINA	Santa Catarina	27	10	1984	EDVC	UNL
	Mitad del camino a Saltillo	22	7	1971	RG	TEX
	Cañón de Casa Blanca	22	6	1997	CGVM&MMP&J MA.&OTR&SFL	UNL
	Cima de un monte entre El Rodeo y Ojo de Agua	30	7	1997	CGVM&JMA.	UNL
SANTIAGO	Sierra Rancho Nuevo, Cañón La Purísima	10	10	1993	MACP&LZ&HS	ANSM

						V&DSV	
Cañón La Boca, camino a La Cola de Caballo	27	9	1985	JAVQ&MACP&MV	ANSM		
San José de Las Boquillas	1	5	1997	SFL&RCRP&CG VM&JMA.	UNL		

*Pinus cembroides* spp. *cembroides*

MUNICIPIO	LOCALIDAD	FECHA	COLECTORES	HERBARIO
GALEANA	San Roberto, E of	17 11 1996	Hinton et al.	Hinton
	El Cobre, above	16 4 1981	Hinton et al.	Hinton
	El Lorito, near	11 5 1980	Hinton et al.	Hinton
	Rancho Aguillilla	21 6 1969	Hinton et al.	Hinton
GENERAL ZARAGOZA	Puerto Pino	30 12 1978	Hinton et al.	Hinton

*Pinus culminicola* (Figura 30)

MUNICIPIO	LOCALIDAD	FECHA	COLECTORES	HERBARIO
GALEANA	Cerro El Potosí.	21 12 1991	R. P. Adams	TEX
	Cerro El Potosí (NUEVO LEON - GALEANA)	15 10 1986	J. A. Villareal Q.	TEX
	Cerro El Potosí.	23 3 1970	J. Rzedowski	LL
	Cerro El Potosí.	19 9 1961	J. H. Beaman&J. W. Andresen	TEX
	Cerro El Potosí, ladera E.	20 10 1979	M. J. Warnock	TEX
	Cúspide del Cerro El Potosí	22 3 1970	JR&GBH	ANSM
	Cerro El Potosí	13 4 1963	AMN	INIF
	Cerro El Potosí, Km 20	30 3 1963	ELL	INIF
	Cerro El Potosí	16 9 1971	MAC	INIF
	Cerro El Potosí	28 5 1980	RFO&MCH	UNL
	Cúspide del Cerro El Potosí	30 8 1988	AGA.	UNL
	Cerro El Potosí	27 6 1970	HGF	UNL
	Cúspide del Cerro El Potosí	16 5 1981	MACP&LA&JAVQ	UNL
	Al N de la torre de microondas	28 5 1980	RFO&MCH	ANSM
	Cúspide del Cerro El Potosí	99 99 9999	LA&MACP&JAVQ	ANSM
	Cúspide del Cerro El Potosí	99 99 9999	JARD	ANSM
	Cúspide del Cerro El Potosí	29 9 1985	RBS&JEE	ANSM
	Cúspide del Cerro El Potosí	99 99 9999	JARD	ANSM
	Cerro El Potosí	16 5 1963	AMN	INIF
	Cerro El Potosí, en el Puerto de Venado	20 9 1961	JHB&JWA.	MEXU
	Cerro El Potosí	27 3 1963	M	MEXU
	Cerro El Potosí, 15 Km al NO de Galeana	23 5 1982	RSS	MEXU
	Cerro El Potosí, 20 Km al O de Galeana	2 11 1973	C&V	MEXU
	Cerro El Potosí, 21 Km al NO del Ejido 18 de Marzo	10 8 1982	RTC	MEXU
	Cerro El Potosí	30 8 1968	FGM&CD	MEXU
	Cerro El Potosí	30 4 1989	GBH	ENCB
	16.6 millas (26.7 Km) al O de 18 de Marzo	20 10 1979	MJW	ENCB
	25 Km del camino que parte del Ejido 18 de Marzo	13 6 1985	JAPR	ENCB
	Cerro El Potosí	4 3 1978	TE	ENCB
	Cerro El Potosí	14 6 1997	CGVM	UNL
	Cúspide del Cerro El Potosí	20 10 1979	MJW	TEX
	Cúspide del Cerro El Potosí	19 6 1966	LG	TEX
	Cúspide del Cerro El Potosí	29 8 1986	AMcD	TEX
	Cúspide del Cerro El Potosí	18 5 1982	L.JD&TLA	TEX
	Ascendiendo al Cerro El Potosí por el lado N	26 6 1934	CHM&MTM	TEX
	Cerro El Potosí, cerca de la cima de la montaña	1 7 1959	JHB	A
	Cerro El Potosí, cerca de la cima de la montaña	12 9 1961	M	A
GENERAL ZARAGOZA	Cerro El Viejo	6 10 1992	Hinton et al.	Hinton

*Pinus flexilis*

MUNICIPIO	LOCALIDAD	FECHA	COLECTORES	HERBARIO
GALEANA	Cúspide del Cerro El Potosí	9 10 1991	M	UNL
	Cerro El Potosí	99 99 9999	GN	MEXU

*Pinus greggii* (Figura 31)

MUNICIPIO	LOCALIDAD	FECHA	COLECTORES	HERBARIO
ARAMBERRI	Cerro Grande	21 11 1986	Hinton et al.	Hinton
GALEANA	Cerro El Potosí	22 3 1970	Hinton et al.	Hinton
	Galeana, 2 mi al NE.	25 10 1981	L. J. Dorr&K. C. Nixon&J. M. Poole&D. M. Smith	TEX
	Galeana, 11 Km al NW, camino a San Lucas.	16 5 1981	J. M. Poole&K. C. Nixon&J. Hinton	TEX
	Galeana, 20 mi al NE.	27 7 1934	C. H. Mueller&M. T. Mueller	TEX
	La Placenta, 12 Km al NO de Galeana	27 4 1985	CEH	MEXU
	Cerro El Potosí	13 3 1980	BTS&JWS	MEXU
	Cerro El Potosí, 20 Km al O de Galeana	2 6 1973	C&V	MEXU
	Cerro El Potosí	22 3 1970	JR	INIF
	El Orito	28 3 1997	SFL&CGVM&MMP&RCRP &LS	UNL
	Sierra Madre Oriental, descenso de La Joya a San Francisco	27 7 1934	CHM&MTM	TEX
	La Tapona	7 6 1993	D&L	GH
	Las Placetas	6 6 1993	D&L	GH
SANTIAGO	1 Km al E de La Ciénega	25 1 1986	RRL	UNL
	Puerto Agua Fría	26 5 1976	VVT	UNL
	Cerro El Borrado	26 10 1985	RRL	UNL
	Piñolera	27 1 1986	RRL	UNL
	Cañón La Boca, camino a La Cola de Caballo	27 9 1986	JAVQ&MACP&MV	ENCB
	Mesa del Rosario	3 6 1993	D&L	GH

*Pinus hartwegii*

MUNICIPIO	LOCALIDAD	FECHA	COLECTORES	HERBARIO
DOCTOR ARROYO	Peña Nevada, 26 millas al NE de Dr. Arroyo	4 7 1959	JHB	GH
GALEANA	Cerro El Potosí	22 3 1970	Hinton et al.	Hinton
	Cerro El Potosí.	18 5 1982	L. J. Dorr&T. L. Atkins	TEX
	Catarino Rodriguez, (El Potosí).	30 4 1989	Hinton&et al	TEX
	Cerro El Potosí, Km 20	99 99 9999	ELL	INIF
	Cerro El Potosí	99 99 9999	RBS&JEE	ANSM
	Cerro El Potosí	25 9 1982	JARD	ANSM
	Cerro El Potosí	16 9 1983	RBS&JEE	ANSM
	Cerro El Potosí	99 99 9999	FGM	MEXU
	Cerro El Potosí	26 7 1934	CHM&MTM	MICH
	Cerro El Potosí	24 7 1935	CHM&MTM	MICH
	Cúspide del Cerro El Potosí	30 8 1988	AGA.	UNL
	Cerro El Potosí	29 9 1985	JEE&RBS&JL&SPM	ANSM
	Entronque San Roberto	25 10 1981	PS&L.JD&KCN&JMP	MEXU
	Cerro El Potosí, a 15 Km al NO de Galeana	23 5 1984	RSS	MEXU
	Cerro El Potosí	13 6 1997	CGVM	UNL
	Cerro El Potosí, a un lado del camino en la cima	14 6 1997	CGVM	UNL
	Hacienda Pablillo	8 11 1936	MT	TEX
	La Joya	13 3 1980	JWS&BTS	FHO



	Cerro El Potosí	25	9	1982	JARD	ANSM
	Cerro El Potosí	13	3	1980	JWS&BTS	FHO
	Cerro El Potosí	14	7	1977	WLM	FHO
	Cerro El Potosí	29	6	1970	HGF	INIF
	Cerro Grande 3 millas al SO de la Ascensión	18	7	1958	RMS&MF	INIF
	Cúspide del Cerro El Potosí	21	6	1981	MACP&LA&JAVQ	ANSM
	Cerro El Potosí	99	99	9999	FAR	ANSM
	Cerro El Potosí	24	5	1974	TD	ENCB
	Cerro El Potosí, subiendo por el lado N	26	7	1934	CHM&MTM	MICH
	Cúspide del Cerro El Potosí	26	6	1960	JHB	GH
	Cerro El Potosí, lado SE de la montaña	25	6	1960	JHB	GH
GENERAL ZARAGOZA	San Antonio Peña Nevada	18	5	1978	Hinton et al.	Hinton
	Peña Nevada, Sierra (NUEVO LEON - GENERAL ZARAGOZA)	22	8	1986	McDonald	TEX
	Sierra El Soldado	25	8	1989	JAVQ&MACP&GN&JN	ANSM
	2.9 Km 206° de La Encantada	20	7	1997	NA	UNL
	12 Km de Zaragoza hacia la Sierra La Encantada	27	3	1997	SFL&CGVM&MMP&RCRP &LS	UNL
	Ejido La Encantada	27	3	1997	SFL&CGVM&MMP&RCRP &LS	UNL
ITURBIDE	El Marrubial	30	6	1970	HGF	INIF
ND	Cerro Potosí	19	6	1966	L. Gilbert	TEX
	El Potosí, Cerro	29	8	1986	McDonald	TEX
RAYONES	Sierra La Cebolla.	99	99	9999	C. H. Mueller	TEX
	Cima de la Sierra de La Martha	18	6	1985	MY	ANSM
	Ladera O superior de la Sierra de La Cebolla	21	8	1939	M	GH
	Ladera N de la Sierra de La Cebolla	7	7	1935	M	A

*Pinus johannis*

MUNICIPIO	LOCALIDAD	FECHA			COLECTORES	HERBARIO
GENERAL ZARAGOZA	La Encantada, 7 km S sobre el camino a Doctor Arroyo	99	99	9999	J. A. Villarreal&M. A. Carranza P.	TEX
GENERAL ZARAGOZA	Al S de La Encantada, 3.8 Km del aserradero	15	11	1991	EE&JF&FK&MF	ANSM
GENERAL ZARAGOZA	Camino a Dr. Arroyo, 7 Km al S de la Encantada	18	11	1993	MACP&JAVQ	ANSM
RAYONES	En la cima de la Sierra de La Cebolla	21	8	1939	CHM	TEX

*Pinus montezumae*

MUNICIPIO	LOCALIDAD	FECHA			COLECTORES	HERBARIO
ARAMBERRI	Cerro El Viejo	1	8	1994	GBH	ANSM
GALEANA	Galeana, 15 mi al SW.	16	6	1934	C. H. Mueller&M. T. Mueller	TEX
	Catarino Rodriguez, (El Potosí).	30	4	1989	Hinton&et al	TEX
	San Francisco 15 millas al SO de Galeana	22	5	1934	CHM&MTM	MICH
	Sta. Cruz 15 Km al NO de Galeana	9	10	1977	RBS	UNL
	Sta. Cruz 16 Km al NO de Galeana	9	10	1977	RBS	UNL
	Sierra El Potosí	24	7	1935	M	UNL
	Cerro El Potosí	25	3	1962	HSV	UNL
	Santa Clara	9	10	1977	RBS	UNL
	Cerro El Potosí	25	9	1982	JARD	ANSM
	A 15 millas al SE de Galeana	18	5	1934	CHM&MTM	TEX
	Sierra Madre Oriental	16	6	1934	CHM&MTM	A
GARZA GARCIA	Sierra Madre, arriba de Monterrey	27	8	1889	CGP	A
GENERAL ZARAGOZA	3.5 Km camino Ejido La Encantada rumbo a Zaragoza	27	3	1997	SFL&CGVM&MMP&RC RP&LS	UNL

	Cerro El Viejo	26	3	1993	GBH	ARIZ
ITURBIDE	La Ascención	13	10	1979	AGR	ANSM
MONTERREY	Cerca de Monterrey	99	99	1888	CGP	A
SANTIAGO	San José de Las Boquillas	17	10	1980	MAC	ANSM
	Laguna de Sánchez	4	9	1971	MAC	INIF
	Villa de Santiago	5	7	1935	M	A
RAYONES	Sierra La Cebolla.	21	8	1939	C. H. Muller	LL

*Pinus nelsonii* (Figura 32)

MUNICIPIO	LOCALIDAD	FECHA	COLECTORES	HERBARIO
DOCTOR ARROYO	Dr. Arroyo	99 9 1939	MM	MEXU
	5 Km al N de Santa Lucía, al N de San Antonio	12 4 1976	FGM&PZ&FG	MEXU
	Cerro de Peña Nevada, al O de Cd. Victoria	1 6 1974	TFP	TEX
	1.9 Km de Santa Lucía	20 7 1997	SFL&JMA.&RCRP	UNL
	Sierra de San Lorenzo, al E de Dr. Arroyo	7 11 1904	CGP	GH
	Cerca de Dr. Arroyo	99 10 1942	MM	ARIZ
GENERAL ZARAGOZA	San Lorenzo, Peña Nevada	99 11 1914	GRS	GH
	Sierra Peña Nevada.	1 6 1974	T. F. Patterson	LL
	Ejido La Joya de San Lázaro	18 11 1979	RFO	ANSM
	Cañón El Cedral	18 11 1979	RFO	UNL

*Pinus patula*

MUNICIPIO	LOCALIDAD	FECHA	COLECTORES	HERBARIO
DOCTOR ARROYO	Dulces Nombres, al E de la frontera hacia Tamaulipas	18 7 1948	M&R	GH
ARAMBERRI	Cerro El Viejo	13 1 1994	Hinton et al.	Hinton
	Cerro El Viejo	14 1 1994	Hinton et al.	Hinton

*Pinus pinceana* (Figura 33)

MUNICIPIO	LOCALIDAD	FECHA	COLECTORES	HERBARIO
SANTA CATARINA	Cañada El Montoso, 2 km al oeste de Loma Alta	17 2 2009	Carlos G. Velazco Macías y Susana Favela Lara	UNL

*Pinus pseudostrobus*

MUNICIPIO	LOCALIDAD	FECHA	COLECTORES	HERBARIO
ARAMBERRI	La Lagunita	27 7 1970	HGF	INIF
	Ejido Zaragoza	19 9 1975	MFR&JRP	INIF
	30 millas al NE de Dr. Arroyo	9 9 1971	JH	TEX
DOCTOR ARROYO	Dulces Nombres, al E de la frontera hacia Tamaulipas	24 8 1948	M&R	A
GALEANA	Galeana, 15 mi al SW.	22 5 1934	C. H. Mueller&M. T. Mueller	TEX
	La Poza, 21.375 Km al SE, carr a Río de San José.	1 7 1992	Hinton&et al	TEX
	Entre Pablillo y La Ascención	26 7 1981	M	ANSM
	Cerro El Potosí	29 9 1985	RBS&JEE&JL&SPM	ANSM
	La Ascención	13 10 1979	AGR	ANSM
	Pablillo al E, 20 millas al S de Galeana	13 7 1953	M	MEXU
	Camino a Galeana	6 6 1958	JPP	MEXU
	Puerto del Encinal, Pablillo	3 7 1970	HGF	INIF
	Río de San José	11 10 1991	GBH	TEX
	Hacienda Pablillo	8 8 1936	MT	TEX
GARZA GARCIA	Brecha La Manzanita, Chipinque	23 4 1994	GJAF&MGA&MAGL	UNL
	200 m antes del Puerto del Aire, Chipinque	29 7 1997	CGVM&JMA.	UNL
	Mitad de camino entre Las Delicias y La Meseta	29 7 1997	CGVM&JMA.	UNL
	Brecha El Empalme, a 500 m de La Meseta	29 7 1997	CGVM&JMA.	UNL
	Carretera a La Meseta, Km 5.2, Chipinque	29 7 1997	JMA.&CGVM	UNL

	Carretera a La Meseta, Km 5, Chipinque	29	7	1997	NA	UNL
	Parque Nacional Chipinque, cerca de Monterrey	10	3	1980	JWS&BTS	A
	Cerca de la cima de Chipinque	15	7	1953	MSM&WEM	GH
GENERAL ZARAGOZA	Camino al Aserradero La Encantada	28	8	1975	MFR&JRP	INIF
	Cerro El Viejo	26	3	1993	GBH	TEX
	5.3 Km 29° de Santa Lucía, Sierra Peña Nevada	20	7	1997	NA	UNL
	8.3 Km 21° de Santa Lucía, Sierra Peña Nevada	20	7	1997	NA	UNL
	8.1 Km 25° de Santa Lucía, Sierra Peña Nevada	20	7	1997	NA	UNL
HIDALGO	Sierra del Fraile	6	7	1970	MAC	INIF
ITURBIDE	Iturbide, 2 mi al W.	19	7	1958	D. S. Correll&I. M. Johnston	LL
	Cañón de Iturbide	13	10	1979	AZL	ANSM
	Camino Santa Rosa-Iturbide	7	9	1997	NA	UNL
LINARES	Carretera Linares-San Roberto	12	9	1975	MFR&JRP	INIF
MONTERREY	Parque Chipinque, cerca de.	7	4	1960	R. Ford S.	TEX
	Ciudad Monterrey, 10 mi al S, carr a la Ciudad de México.	5	4	1964	E. González A.	TEX
	Cerro El Mirador	99	99	9999	XMS	INIF
	Sierra Madre Oriental	13	8	1934	CHM&MTM	TEX
	Sierra Madre	7	3	1933	CHM&MTM	TEX
	Cercanías al Mirador, Parque La Estanzuela	31	7	1997	JMA.&RCRP	UNL
	El Mirador, Parque La Estanzuela	31	7	1997	CGVM&JMA.&RCRP	UNL
	Camino a El Mirador, Parque La Estanzuela	31	7	1997	NA	UNL
	A 300 m de Los Pinares, Parque La Estanzuela	31	7	1997	NA	UNL
	A 100 m de Los Pinares, Parque La Estanzuela	31	7	1997	NA	UNL
	El Mirador, Parque La Estanzuela	31	7	1997	NA	UNL
	El Mirador, Parque La Estanzuela	31	7	1997	NA	UNL
	30 m antes de llegar al Mirador	31	7	1997	NA	UNL
SANTIAGO	El Cercado.	13	8	1934	C. H. Mueller	TEX
	Potrero Redondo, 18.25 Km al NW, carr a Laguna de Sánchez.	5	7	1935	C. H. Mueller	TEX
	Potrero Redondo	99	99	9999	MAC	INIF
	Sierra Mauricio	12	8	1981	VVT	UNL
	Potrero Redondo	21	7	1970	MAC	UNL
	La Mesa , El Tejocote	30	8	1986	RRL	UNL
	La Mesa , El Tejocote	28	6	1986	RRL	UNL
	Sierra Potrero de Abrego	4	8	1976	VVT	UNL
	10 Km al E de Laguna de Sánchez	9	5	1986	IHC	ANSM
	Camino El Tejocote-Laguna de Sánchez	30	1	1997	SFL&CGVM&NL	UNL
	Camino Puerto Genovevo-Las Adjuntas	30	1	1997	SFL&CGVM&NL	UNL
	Corral de Piedra	30	1	1997	SFL&CGVM&NL	UNL
	Hacienda Vista Hermosa, arriba de La Cola de Caballo	10	6	1953	WEM&MSM	GH

*Pinus pseudostrobus* var. *apulcensis*

MUNICIPIO	LOCALIDAD	FECHA	COLECTORES	HERBARIO
GENERAL ZARAGOZA	4 Km camino Ejido La Encantada rumbo a Zaragoza	27 3 1997	SFL&CGVM&MMP &RCRP&LS	UNL
	2 Km de Zaragoza hacia la Sierra La Encantada	27 3 1997	SFL&CGVM&MMP &RCRP&LS	UNL
	5.3 Km camino Ejido La Encantada rumbo a Zaragoza	27 3 1997	SFL&CGVM&MMP &RCRP&LS	UNL
ITURBIDE	Camino de Santa Rosa a Camarones	7 9 1997	SFL&RCRP&CGV M	UNL
	500 m del entronque Las Cuevas-Santa Rosa	7 9 1997	SFL&RCRP&CGV M	UNL
MONTERREY	Monterrey	3 10 1923	BCT	TEX
	Cañón El Diente	11 8 1939	CHM	TEX

SANTIAGO	San José de Las Boquillas	1	5	1997	SFL&RCRP&CGV M&JMA.	UNL
	Camino La Ciénega - El Cercado	7	2	1998	NA	UNL
	Puerto Genovevo	7	2	1998	NA	UNL
	La Botella, El Manzano	6	2	1998	SFL&CGVM&RCR P	UNL
	La Ciénega	6	2	1998	SFL&CGVM&RCR P	UNL
	Camino La Ciénega - Laguna de Sánchez	7	2	1998	SFL&CGVM&RCR P	UNL

*Pinus pseudostrabus* var. *estevezii*

MUNICIPIO	LOCALIDAD	FECHA	COLECTORES	HERBARIO
ARAMBERRI	Rosita	1 12 1987	MSM	ANSM
	Puerto Carretasas	24 6 1981	OB	ENCB
GALEANA	Santa Clara	9 10 1977	RBS	UNL
	El Encinal de Pablillo	99 9 1980	RBS	ANSM
	El Encinal de Pablillo	99 10 1980	RBS	ANSM
	Rancho Jesús María	3 3 1978	TE	ENCB
GARZA GARCIA	Brecha El Empalme, a 400 m de La Meseta	29 7 1997	CGVM&JMA.	UNL
	Frente al Altar de la Virgen, camino a Las Delicias	29 7 1997	JMA.&CGVM	UNL
GENERAL ZARAGOZA	Sobre el camino a La Encantada	99 99 9999	MAC	ANSM
ITURBIDE	Iturbide	99 99 9999	AGF	INIF
	Camino de Santa Rosa a Camarones	7 9 1997	SFL&RCRP&CGVM	UNL
	500 m del entronque Las Cuevas-Santa Rosa	7 9 1997	SFL&RCRP&CGVM	UNL
	1 Km a la salida del entronque Sta. Rosa	7 9 1997	SFL&RCRP&CGVM	UNL
	Carretera Santa Rosa-Linares, Km 39	9 7 1997	SFL&RCRP&CGVM	UNL
SANTIAGO	Sierra Rancho Nuevo	26 5 1976	VVT	UNL
	San José de Las Boquillas	99 10 1980	MAC	ANSM
	Cola de Caballo	29 1 1982	JEMS	INIF
	Camino La Ciénega - Laguna de Sánchez	6 2 1998	SFL&CGVM&RCRP	UNL

*Pinus pseudostrabus* var. *pseudostrabus*

MUNICIPIO	LOCALIDAD	FECHA	COLECTORES	HERBARIO
ARAMBERRI	Cerro El Viejo	13 1 1994	Hinton et al.	Hinton
	Cerro El Viejo	14 1 1994	Hinton et al.	Hinton
	Cerro El Viejo	23 2 1995	Hinton et al.	Hinton
	Puerto Alamo	11 5 1995	Hinton et al.	Hinton
GALEANA	Agua Blanca, above	25 10 1991	Hinton et al.	Hinton
	La Poza->Río de San José	31 5 1992	Hinton et al.	Hinton
GENERAL ZARAGOZA	Cuauhtemoc, near	5 6 1994	Hinton et al.	Hinton
	Cerro El Viejo	19 2 1993	Hinton et al.	Hinton
	Dulces Nombres	2 8 1994	Hinton et al.	Hinton
SANTA CATARINA	Tunalillo	29 10 1994	Hinton et al.	Hinton
SANTIAGO	San José de las Boquillas	22 6 1994	Hinton et al.	Hinton

*Pinus reflexa*

MUNICIPIO	LOCALIDAD	FECHA	COLECTORES	HERBARIO
GALEANA	Cúspide del Cerro El Potosí	25 3 1962	HSV	UNL

*Pinus strobiformis*

MUNICIPIO	LOCALIDAD	FECHA	COLECTORES	HERBARIO
GALEANA	Cerro El Potosí	22 3 1970	Hinton et al.	Hinton
	Cerro El Potosí (NUEVO LEON - GALEANA)	15 10 1986	R. Banda S.	TEX
	Cerro El Potosí (NUEVO LEON - GALEANA)	22 3 1970	J. Rzedowski	TEX
	Catarino Rodriguez, (El Potosí).	30 4 1989	Hinton&et al	TEX
	Cerro El Potosí, Km 16	20 3 1963	ELL	INIF



	Vertiente NE del Cerro El Potosí	23	3	1970	JR	INIF
	Cerro El Potosí	17	9	1983	JEE&RBS	ANSM
	Cerro El Potosí	30	3	1963	ELL	INIF
	Cerro El Potosí	22	3	1970	GBH	TEX
	Cerro El Potosí, subiendo por el lado N	26	7	1934	CHM&MTM	TEX
	Cerro El Potosí	24	7	1935	M	A
	Cerro El Potosí, lado SE de la montaña	25	6	1960	JHB	GH
GENERAL ZARAGOZA	Camino al Rancho La Encantada	12	10	1990	N&S	A
	Cerro El Viejo, 15 millas al O de Dulces Nombres	18	8	1848	M&R	GH

*Pinus teocote* (Figura 34)

	<b>MUNICIPIO</b>	<b>LOCALIDAD</b>	<b>FECHA</b>		<b>COLECTORES</b>	<b>HERBARIO</b>
	ARAMBERRI	Cerro El Viejo	13	1	1994 Hinton et al.	Hinton
		Cerro El Viejo	14	1	1994 Hinton et al.	Hinton
		Cerro El Viejo	22	2	1995 GBH	TEX
	DOCTOR ARROYO	Doctor Arroyo, 17.8 mi al S.	26	10	1981 L. J. Dorr&K. C. Nixon&J. M. Poole&D. M. Smith	TEX
		Dulces Nombres, al E de la frontera hacia Tamaulipas	2	7	1948 M&R	A
	GALEANA	Agua Blanca->La Purísima	3	3	1992 Hinton et al.	Hinton
		Galeana, 15 mi al SW.	18	5	1934 C. H. Mueller&M. T. Mueller	TEX
		Galeana, 15 mi al SW.	22	5	1934 C. H. Mueller&M. T. Mueller	TEX
		Mesa De León, camino Sta. Cruz, Mimbres	8	9	1984 RBS&MSM&EP	ANSM
		Carretera a Galeana, entronque Linares	21	6	1973 SVP	UNL
		Entronque San Roberto	21	6	1973 MVV	UNL
		Hacienda Pablillo	18	8	1936 MT	TEX
		Arriba de Agua Blanca	25	10	1991 GBH	TEX
		11 Km al S de Galeana	24	10	1982 KCN&L.JD&JG&SS	TEX
		Sierra Madre Oriental entre La Poza y Puerto de los Pastores	26	3	1976 JH&TS&BAC&CSK	TEX
		17.8 millas al S del entronque con carretera 61	26	10	1981 JMP&KCN&L.JD&DMS	TEX
		Sierra Madre Oriental, abajo del Cañón de San Francisco	18	5	1934 CHM&MTM	TEX
		Sierra Madre Oriental, abajo del Cañón de San Francisco	22	5	1934 CHM&MTM	A
	GARZA GARCIA	Bebedero rumbo al Puerto del Aire, Chipinque	29	7	1997 CGVM&JMA.	UNL
		200 m antes del Puerto del Aire, Chipinque	29	7	1997 CGVM&JMA.	UNL
		Carretera a La Meseta, Km 5.1, Chipinque	29	7	1997 JMA.&CGVM	UNL
		Sierra Madre, arriba de Monterrey	23	6	1888 CGP	A
	GENERAL ZARAGOZA	Cerro El Viejo	19	2	1993 Hinton et al.	Hinton
		La Siberia	24	9	1982 JARD	ANSM
		Camino al Aserradero La Encantada	28	8	1975 MFR&JRP	INIF
		Camino al Aserradero La Encantada	99	99	9999 CMCA	UNL
		Cerro El Viejo	13	1	1994 GBH	ANSM
		9.5 Km de Zaragoza hacia la Sierra La Encantada	27	3	1997 SFL&CGVM&MMP&RC RP&LS	UNL
		Ejido La Encantada	27	3	1997 SFL&CGVM&MMP&RC RP&LS	UNL
		900 m 210° de La Encantada	20	7	1997 NA	UNL
		Estación de transmisión, 900 m 359° de La Encantada	20	7	1997 NA	UNL
	ITURBIDE	Iturbide, 39.2 Km al S, camino a Cuevas y Purísima	27	10	1982 L.JD&KCN&JG&SS	MEXU
	MONTERREY	Sierra Madre Oriental	13	8	1939 CHM&MTM	TEX

	A 150 m de Los Pinares, Parque La Estanzuela	31	7	1997	NA	UNL
RAYONES	La Trinidad	25	8	1975	HLS	INIF
SANTIAGO	El Cercado.	13	8	1934	C. H. Mueller&M. T. Mueller	TEX
	Potrero Redondo, 18.25 Km al NW, carr a Laguna de Sánchez.	5	7	1935	C. H. Mueller	TEX
	Potrero Redondo	21	7	1970	MAC	INIF
	Los Quartones	26	5	1976	VVT	UNL
	Los Quartones	15	8	1976	VVT	UNL
	El Manzano	28	5	1967	V	UNL
	Camino a Laguna de Sánchez	19	8	1986	RRL	UNL
	Potrero Redondo	21	7	1970	RBS&MSM&EP	UNL
	El Gigante	99	99	9999	VVT	UNL
	Camino El Tejocote-La Camotera, Laguna de Sánchez	30	1	1997	SFL&CGVM&NL	UNL
	Potrero Redondo	15	8	1939	CHM	TEX
	Cañón Mauricio, abajo Rancho Las Adjuntas	1	7	1935	M	A
	Camino La Ciénega - El Cercado	7	2	1998	NA	UNL
	La Botella, El Manzano	6	2	1998	SFL&CGVM&RCRP	UNL

*Pinus teocote f. macrocarpa*

MUNICIPIO	LOCALIDAD	FECHA	COLECTORES	HERBARIO
GARZA GARCIA	Carretera a La Meseta, Km 5.1, Chipinque	29 7 1997	JMA.&CGVM	UNL
GENERAL ZARAGOZA	Cerro El Viejo	19 2 1993	GBH	ANSM
GENERAL ZARAGOZA	3.5 Km, camino Ejido La Encantada rumbo a Zaragoza	27 3 1997	SFL&CGVM&MMP&RCRP&LS	UNL
SANTIAGO	Áreas cercanas a la Cola de Caballo	10 8 1984	JAVQ&MACP&MV	ANSM
SANTIAGO	Potrero Redondo	5 7 1935	CHM	MEXU

*Pseudotsuga menziesii* (Figura 35)

MUNICIPIO	LOCALIDAD	FECHA	COLECTORES	HERBARIO
GALEANA	Cerro El Potosí	22 3 1970	Hinton et al.	Hinton
	San José de Las Joyas	11 5 1980	Hinton et al.	Hinton
	Cerro El Potosí.	29 9 1986	S. D. Koch&L. M. González V.	TEX
	Dieciocho de Marzo, 3.6 mi al W, rumbo a la cima del Cerro El Potosí.	18 5 1982	L. J. Dorr&T. L. Atkins	TEX
GENERAL ZARAGOZA	Cerro El Viejo	23 6 1993	Hinton et al.	Hinton

*Pseudotsuga mucronata*

MUNICIPIO	LOCALIDAD	FECHA	COLECTORES	HERBARIO
GALEANA	Galeana, cerca de.	99 2 1962	R. Ford S.	TEX
	Galeana, 20 mi al NE.	25 7 1934	C. H. Mueller&M. T. Mueller	TEX
RAYONES	Sierra La Cebolla.	21 8 1939	C. H. Muller	LL

*Pseudotsuga taxifolia*

MUNICIPIO	LOCALIDAD	FECHA	COLECTORES	HERBARIO
GALEANA	Galeana, 15 mi al SW.	4 6 1934	C. H. Mueller&M. T. Mueller	TEX

TAXACEAE

*Taxus globosa* (Figura 36)

MUNICIPIO	LOCALIDAD	FECHA	COLECTORES	HERBARIO
GENERAL ZARAGOZA	La Encantada, below	30 12 1978	Hinton et al.	Hinton
	Cerro El Viejo	12 10 1992	Hinton et al.	Hinton
ARAMBERRI	Cerro El Viejo	20 2 1993	Hinton et al.	Hinton

## ALISMATACEAE

*Sagittaria montevidensis* (Figura 37)

MUNICIPIO	LOCALIDAD	FECHA	COLECTORES	HERBARIO
CHINA	Carretera libre Monterrey – Reynosa, Km 93.	7 11 2006	Carlos G. Velazco M.	Imagen digital

## ARACEAE

*Ariasema dracontium*

MUNICIPIO	LOCALIDAD	FECHA	COLECTORES	HERBARIO
ARAMBERRI	Cerro El Viejo	20 2 1993	Hinton et al.	Hinton
	Cerro El Viejo	26 3 1993	Hinton et al.	Hinton
	Cerro El Viejo	20 11 1993	Hinton et al.	Hinton
GENERAL ZARAGOZA	Río Blanco, headwaters	17 5 1981	Hinton et al.	Hinton
	Cerro El Viejo	16 10 1992	Hinton et al.	Hinton
ND	Head waters Río Blanco, Zaragoza	99 99 1980	Hinton&et al	TEX
SANTIAGO	Potrero Redondo, 18.25 Km al NW, carr a Laguna de Sánchez.	16 8 1939	C. H. Muller	LL

*Xanthosoma robustum*

MUNICIPIO	LOCALIDAD	FECHA	COLECTORES	HERBARIO
MONTERREY	Ciudad Monterrey.	24 7 1971	H. M. Parker	TEX

*Xanthosoma sagittifolium*

MUNICIPIO	LOCALIDAD	FECHA	COLECTORES	HERBARIO
SANTA CATARINA	Cañón La Huasteca.	28 10 1944	A. Hernández C.&J. A. Honey B.&F. A. Barkley	TEX

*Lemna minuscula*

MUNICIPIO	LOCALIDAD	FECHA	COLECTORES	HERBARIO
GALEANA	Cañada Barreno.	18 9 1980	Hinton&et al	TEX

## HYDROCHARITACEAE

*Najas guadalupensis*

MUNICIPIO	LOCALIDAD	FECHA	COLECTORES	HERBARIO
SANTA CATARINA	Cañón La Huasteca.	28 10 1944	A. Hernández C.&J. A. Honey B.&F. A. Barkley	TEX
	Ciudad Santa Catarina, cerca de.	28 2 1946	T. Alonis Jr.&J. C. Johnson&F. A. Barkley	TEX
SANTIAGO	Cañón El Huajuco.	26 2 1946	J. C. Johnson&F. A. Barkley	TEX
	Cañón El Huajuco.	20 8 1946	E. Aguirre P.&J. B. Paxson&F. A. Barkley	TEX

## POTAMOGETONACEAE

*Potamogeton illinoensis*

MUNICIPIO	LOCALIDAD	FECHA	COLECTORES	HERBARIO
ALLENDE	Ciudad de Allende.	99 3 1962	R. Ford S.	TEX

*Potamogeton nodosus*

MUNICIPIO	LOCALIDAD	FECHA	COLECTORES	HERBARIO
GALEANA	Ca 45 mi SE of Saltillo, about 6 mi SW of La Hediondilla (20 mi E of Gómez Farías) at stock tanque W of Village of San José del Alamito	26 6 2001	J. S. Henrickson	TEX
SANTIAGO	Cañón El Huajuco.	26 2 1946	J. C. Johnson&F. A. Barkley	TEX
SANTIAGO	Cañón El Huajuco.	20 8 1946	E. Aguirre P.&J. B. Paxson&F. A. Barkley	TEX

*Zannichellia palustris*

MUNICIPIO	LOCALIDAD	FECHA	COLECTORES	HERBARIO
SANTA CATARINA	Cañón La Huasteca.	20 10 1944	A. Hernández C.&J. A. Honey B.&F. A. Barkley	TEX

## ALLIACEAE

*Allium drummondii*

MUNICIPIO	LOCALIDAD	FECHA	COLECTORES	HERBARIO
SABINAS HIDALGO	Ciudad Sabinas Hidalgo, 36 mi al NE.	24 3 1944	F. A. Barkley	TEX

*Allium glandulosum*

MUNICIPIO	LOCALIDAD	FECHA	COLECTORES	HERBARIO
ARAMBERRI	Cerro El Viejo	2 10 1993	Hinton et al.	Hinton
GENERAL ZARAGOZA	Cerro El Viejo	29 7 1993	Hinton et al.	Hinton
GENERAL ZARAGOZA	Cerro El Viejo	22 9 1993	Hinton et al.	Hinton
GENERAL ZARAGOZA	Los Caballos	3 8 1994	Hinton et al.	Hinton
MONTERREY	Ciudad Monterrey.	3 11 1978	J. García P.	LL
SAN PEDRO GARZA GARCÍA	El Chipinque, ca 6 Km al S de Monterrey, camino a la meseta	7 10 1998	J. A. Villareal Q.&M. A. Carranza P.	TEX

*Allium hintoniorum*

MUNICIPIO	LOCALIDAD	FECHA	COLECTORES	HERBARIO
ARAMBERRI	La Escondida, cerca de.	20 7 1993	G. B. Hinton	TEX
GALEANA	Santa Rita, ridge N of	14 5 1981	Hinton et al.	Hinton
GENERAL ZARAGOZA	Cerro El Viejo	28 7 1993	Hinton et al.	Hinton
ITURBIDE	La Purísima->Bella Vista	6 9 1991	Hinton et al.	Hinton
MONTEMORELOS	Trail up Sa Cebolla from La Trinidad	6 9 1992	T. F. Patterson&A. LeDuc D.&J. A. Soule	TEX
ND	Sa Gomas, arroyo going up the Sa Gomas side of Canyon Bustamante	17 10 1993	T. F. Patterson&L. A. Prather	TEX
RAYONES	Sierra La Cebolla.	21 8 1939	C. H. Muller	LL

*Allium kunthii*

MUNICIPIO	LOCALIDAD	FECHA	COLECTORES	HERBARIO
ARAMBERRI	La Escondida, S of	16 10 1993	Hinton et al.	Hinton
	Aramberri->El Salitre	26 10 1993	Hinton et al.	Hinton
	La Escondida->Aramberri	23 10 1993	Hinton et al.	Hinton
	San Francisco, near	26 8 1992	Hinton et al.	Hinton
	(La Escondida->Aramberri)->Dolores	9 11 1993	Hinton et al.	Hinton
DOCTOR ARROYO	San Antonio de Peña Nevada, 2.5 Km al ENE.	3 8 1981	G. Nesom	TEX
	Cerro Peña Nevada, lado NW	99 7 1977	C. Wells&G. Nesom	LL
GALEANA	San José del Río, near	11 10 1991	Hinton et al.	Hinton
GALEANA	2.3 mi NW of Ejido El Potosí, ca 12 mi N of San Roberto jct	24 10 1982	S. Sundberg&K. C. Nixon&J. Grimes	TEX
GALEANA	Galeana, 15 Km al SW, por aire.	10 10 1982	J. S. Henrickson&W. J. Hess	TEX
GALEANA	Río de San José, nr (NUEVO LEON - GALEANA)	11 10 1991	G. B. Hinton	TEX
GALEANA	on W side of Méx 57 in sharp turn, 4.3 Km S of rd to Puerto Méx, ca 4.5 air Km E of El Prado, 10 Km S of Coahuila state line, ca 20 Km NW of San Rafael; Cerro Atravesado, Huachichil	6 4 1990	E. L. Bridges&L. Woodruff	TEX
GENERAL ZARAGOZA	El salitre (NUEVO LEON - GENERAL ZARAGOZA)	26 10 1993	G. B. Hinton	TEX
RAYONES	Rayones->Galeana	3 10 1995	Hinton et al.	Hinton



RAYONES Rayones, 13.215 Km al S, carr a Galeana. 3 10 1995 G. B. Hinton TEX

*Nothoscordum bivalve*

MUNICIPIO	LOCALIDAD	FECHA	COLECTORES	HERBARIO
ARAMBERRI	Cerro El Viejo	2 10 1993	Hinton et al.	Hinton
	La Escondida, 22.36 Km al NE, carr a San Francisco de Leos.	23 7 1993	G. B. Hinton	TEX
	La Escondida, 7.665 Km al E, carr a Arramberri.	23 10 1993	G. B. Hinton	TEX
GALEANA	Galeana, 15 mi al SW.	4 6 1934	C. H. Mueller&M. T. Mueller	TEX
	Pablillo.	8 8 1936	R. M. King	TEX
	San Pablo, 5 Km al NW, camino a San Pedro Sotolar.	11 7 1998	G. B. Hinton	TEX
GENERAL ZARAGOZA	Zaragoza->La Encantada	17 6 1979	Hinton et al.	Hinton
MONTERREY	Ciudad Monterrey, 35 mi al S, Hwy 85.	20 3 1967	J. S. Wilson	TEX
	Parque Chipinque, cerca de.	99 99 9999	R. Ford S.	TEX
	Ciudad Monterrey	10 3 1923	B. C. Tharp	TEX
	Ciudad Monterrey, 8.5, mi, S	24 7 1971	H. M. Parker	TEX
	Ciudad Monterrey, 12 mi al W.	27 2 1944	J. T. Painter&W. D. Lucas&F. A. Barkley	TEX
ND	Camino de la Encantada a la Tinaja	25 5 1992	L. Hernández S.&M. Martínez&J. Jiménez	TEX
ND	0.5 Km NW of Rancho Zaragoza, 4 Km E of El Barrosito	19 6 1972	T. L. Wendt&F. Chiang C.&M. C. Johnston	LL
ND	Chipinque Mesa , SW of Monterrey	16 11 1958	R. C. Rollins&R. M. Tryon	LL

AMARYLLIDACEAE

*Zephyranthes drummondii*

MUNICIPIO	LOCALIDAD	FECHA	COLECTORES	HERBARIO
MONTERREY	Ciudad Monterrey.	8 7 1907	C. G. Pringle	LL
SANTIAGO	La Nogalera	16 6 1994	Hinton et al.	Hinton

*Zephyranthes lindleyana*

MUNICIPIO	LOCALIDAD	FECHA	COLECTORES	HERBARIO
MONTERREY	Ciudad Monterrey.	8 7 1907	C. G. Pringle	LL

*Zephyranthes morrisclintii*

MUNICIPIO	LOCALIDAD	FECHA	COLECTORES	HERBARIO
ARAMBERRI	Aramberri.	14 5 1991	Hinton&et al	TEX
	Cerro El Viejo	24 5 1993	Hinton et al.	Hinton
	Aramberri, N of	14 5 1991	Hinton et al.	Hinton
	Aramberri, N of	16 6 1990	Hinton et al.	Hinton
	Cerro Grande	4 5 1986	Hinton et al.	Hinton
GALEANA	Ascención->Y + 27 km	14 5 1991	Hinton et al.	Hinton
	Santa Rita	25 4 1981	Hinton et al.	Hinton
	Ciénega del Toro->Santa Rosa	3 5 1992	Hinton et al.	Hinton

AGAVACEAE

*Agave albopilosa*

MUNICIPIO	LOCALIDAD	FECHA	COLECTORES	HERBARIO
SANTA CATARINA	Sierra Madre Oriental	24 7 2004	I. Cabral	MEXU

*Agave americana*

MUNICIPIO	LOCALIDAD	FECHA	COLECTORES	HERBARIO
DOCTOR ARROYO	Cruz de Elorza.	1 8 1990	B. Hinton	TEX

GALEANA	Cañada San Francisco.	12	5	1934	C. H. Mueller&M. T. Mueller	TEX
	La Poza, 21.375 Km al SE, carr a Río de San José.	24	7	1992	B. Hinton	TEX
GENERAL ZARAGOZA	Potreritos	2	8	1994	Hinton et al.	Hinton
	Dulces Nombres	2	8	1994	Hinton et al.	Hinton
	Zaragoza.	24	5	1992	M. Martínez	TEX
	Potreritos.	2	8	1994	B. Hinton	TEX
	Dulces Nombres (Santa Teresa)	2	8	1994	B. Hinton	TEX
LINARES	Linares, 18 mi al W, carr a Galeana.	26	3	1964	D. Ahshapanek	TEX
MONTERREY	Ciudad Monterrey.	19	7	1933	C. H. Mueller&M. T. Mueller	TEX
DOCTOR ARROYO	Charquillo	1	8	1990	Hinton et al.	Hinton
	Cruz de Elorza	1	8	1990	Hinton et al.	Hinton

*Agave bracteosa* (Figura 38)

MUNICIPIO	LOCALIDAD	FECHA	COLECTORES	HERBARIO
MONTEMORELOS	La Trinidad	9 8 1988	T. F. Patterson	TEX

*Agave celsii* var. *celsii* (Figura 39)

MUNICIPIO	LOCALIDAD	FECHA	COLECTORES	HERBARIO
GENERAL ZARAGOZA	Cerro El Viejo	7 7 1992	Hinton et al.	Hinton

*Agave falcata*

MUNICIPIO	LOCALIDAD	FECHA	COLECTORES	HERBARIO
GALEANA	Galeana, 15 mi al SW.	18 8 1934	I. M. Johnston&C. H. Muller	TEX
	Pablillo.	13 8 1936	M. Taylor	TEX

*Agave funkiana*

MUNICIPIO	LOCALIDAD	FECHA	COLECTORES	HERBARIO
GALEANA	Cerro El Potosí, 6 km E of	3 7 1984	Hinton et al.	Hinton
	Galeana, 15 mi al SW.	2 7 1934	C. H. Mueller&M. T. Mueller	TEX

*Agave lechuguilla*

MUNICIPIO	LOCALIDAD	FECHA	COLECTORES	HERBARIO
LAMPAZOS DE NARANJO	Lampazos de Naranjo	23 6 1937	M. Taylor E.	TEX
SABINAS HIDALGO	Ciudad Sabinas Hidalgo, 16 Km al W.	7 4 1962	M. Domínguez M.&W. L. McCart	TEX

*Agave lophantha*

MUNICIPIO	LOCALIDAD	FECHA	COLECTORES	HERBARIO
GENERAL ZARAGOZA	El Salto, above	22 5 1980	Hinton et al.	Hinton
LINARES	Linares, 34 mi al W.	26 3 1964	D. Ahshapanek	TEX

*Agave macroculmis*

MUNICIPIO	LOCALIDAD	FECHA	COLECTORES	HERBARIO
ARAMBERRI	Cerro Grande	4 5 1986	Hinton et al.	Hinton
GALEANA	Catarino Rodriguez, (El Potosí).	24 5 1983	Hinton&et al	TEX
	Catarino Rodriguez, (El Potosí).	30 4 1989	Hinton&et al	TEX
GENERAL ZARAGOZA	6 Km al N de la Siberia en el camino a La Encantada	25 5 1992	L. Hernández S.	TEX

*Agave parryi*

MUNICIPIO	LOCALIDAD	FECHA	COLECTORES	HERBARIO
MONTERREY	Ciudad Monterrey.	23 7 1933	C. H. Mueller&M. T. Mueller	TEX

*Agave scabra*

MUNICIPIO	LOCALIDAD	FECHA	COLECTORES	HERBARIO
DOCTOR ARROYO	El Charquillo.	31 7 1990	Hinton&et al	TEX
GALEANA	Cerro El Gallo	12 11 1989	Hinton et al.	Hinton

	Samaniego y La Becerra.	1	5	1990	Hinton&et al	TEX
LAMPAZOS DE NARANJO	Lampazos de Naranjo	26	6	1937	M. Taylor E.	TEX

*Agave striata*

MUNICIPIO	LOCALIDAD	FECHA	COLECTORES	HERBARIO
DOCTOR ARROYO	San Antonio de Peña Nevada, 2.5 Km al ENE.	30 7 1983	G. Nesom	TEX
GALEANA	Galeana, cerca de	20 3 1989	D. J. Bogler	TEX
GENERAL ZARAGOZA	Potreritos.	2 8 1994	Hinton&et al	TEX
	Dulces Nombres, (Santa Teresa), 2 mi al SE.	22 9 1994	G. Nesom&M. H. Mayfield&J. Hinton	TEX
ITURBIDE	Iturbide, aproximadamente 3 mi W hacia el cañon San Francisco, sobre el camino Galeana-Linares	5 8 1990	D. Bogler&J. Bogler	TEX
MONTERREY	Ciudad Monterrey.	15 7 1933	C. H. Mueller&M. T. Mueller	TEX
MONTERREY	Ciudad Monterrey, 25 mi al SW.	27 5 1966	J. S. Wilson	TEX

*Agave striata ssp. striata*

MUNICIPIO	LOCALIDAD	FECHA	COLECTORES	HERBARIO
ARAMBERRI	Cerro Grande	6 7 1986	Hinton et al.	Hinton
GALEANA	Samaniego y La Becerra.	5 9 1989	Hinton&et al	TEX
GENERAL ZARAGOZA	Potreritos	2 8 1994	Hinton et al.	Hinton
ND	Sa de Picachos, Rancho El Gallo	99 99 9999	A. Rodríguez&M. A. Carranza P.&J. A. Villareal Q.	TEX

*Agave victoriae-reginae* (Figura 40)

MUNICIPIO	LOCALIDAD	FECHA	COLECTORES	HERBARIO
SANTA CATARINA	Cañon La Huasteca.	14 7 1946	C. M. Rowell	TEX
	Cañon La Huasteca.	18 3 1952	H. E. Moore Jr.&A. Valiente M.&E. Hernández X.	TEX

*Hesperaloe funifera*

MUNICIPIO	LOCALIDAD	FECHA	COLECTORES	HERBARIO
LAMPAZOS DE NARANJO	Lampazos de Naranjo	24 6 1937	M. Taylor E.	TEX
MONTERREY	Ciudad Monterrey	30 11 1915	P. Cohen	LL
PESQUERÍA	Carr 54 Monterrey-Miguel Alemán, 12 Km S Dr González	11 11 1994	J. A. Villareal Q.&M. A. Carranza P.	TEX
SALINAS VICTORIA	Monterrey->Laredo + 49 km	3 6 1994	Hinton et al.	Hinton

*Manfreda potosina*

MUNICIPIO	LOCALIDAD	FECHA	COLECTORES	HERBARIO
GALEANA	San José del Alamito, 17.255 Km al NE, camino a La Esperanza, (El Coyote).	15 7 1998	Hinton&et al	TEX

*Manfreda variegata*

MUNICIPIO	LOCALIDAD	FECHA	COLECTORES	HERBARIO
ARAMBERRI	Cerro El Viejo	16 6 1993	Hinton et al.	Hinton
SAN PEDRO GARZA GARCÍA	Chipinque.	10 5 1988	B. L. Turner	TEX
SANTIAGO	Potrero de Serna, (La Nogalera).	16 6 1994	Hinton&et al	TEX
ND	Sa Madre Oriental, Alamar about 15 mi SW of Galeana	2 6 1934	C. H. Mueller&M. T. Mueller	TEX

*Yucca brevifolia*

MUNICIPIO	LOCALIDAD	FECHA	COLECTORES	HERBARIO
MONTERREY	Ciudad Monterrey, 25 mi al SW.	27 5 1966	J. S. Wilson	TEX

*Yucca carnerosana*

MUNICIPIO	LOCALIDAD	FECHA	COLECTORES	HERBARIO
GALEANA	Cañada San Francisco.	14 5 1934	C. H. Mueller&M. T. Mueller	TEX
GALEANA	Samaniego y La Becerra.	9 8 1989	Hinton&et al	TEX

*Yucca decipiens*

MUNICIPIO	LOCALIDAD	FECHA	COLECTORES	HERBARIO
GALEANA	San José del Río, near	24 3 1992	Hinton et al.	Hinton

*Yucca filifera*

MUNICIPIO	LOCALIDAD	FECHA	COLECTORES	HERBARIO
GALEANA	San José del Río, near	24 3 1995	Hinton et al.	Hinton
	Rancho Aguillilla	29 5 1989	Hinton et al.	Hinton
RAYONES	Galeana->Rayones + 18 km	27 2 1990	Hinton et al.	Hinton
SAN PEDRO GARZA GARCÍA	Colonia del Valle.	22 5 1960	R. Ford S.	TEX

*Yucca linearifolia*

MUNICIPIO	LOCALIDAD	FECHA	COLECTORES	HERBARIO
RAYONES	Rayones, 13.215 Km al S, carr a Galeana.	9 4 1994	K. H. Clary&J. Clary&T. F. Patterson	TEX

*Yucca rostrata*

MUNICIPIO	LOCALIDAD	FECHA	COLECTORES	HERBARIO
LAMPAZOS DE NARANJO	Lampazos de Naranjo	24 6 1937	M. Taylor E.	TEX

*Yucca schottii*

MUNICIPIO	LOCALIDAD	FECHA	COLECTORES	HERBARIO
LAMPAZOS DE NARANJO	Lampazos de Naranjo	23 6 1937	M. Taylor E.	TEX

*Yucca tenuistyla*

MUNICIPIO	LOCALIDAD	FECHA	COLECTORES	HERBARIO
SABINAS HIDALGO	Ciudad Sabinas Hidalgo, 16 Km al W.	7 4 1962	M. Domínguez M.&W. L. McCart	TEX

*Yucca thompsoniana*

MUNICIPIO	LOCALIDAD	FECHA	COLECTORES	HERBARIO
GARCÍA	Planta de Bombeo Cuesta Los Muertos.	2 3 1983	J. A. Villareal Q.	TEX

*Yucca treculeana*

MUNICIPIO	LOCALIDAD	FECHA	COLECTORES	HERBARIO
GARCÍA	Cañada Cueva Ahumada 5 Km al N de Rincónada	20 4 1983	J. A. Villareal Q.	TEX

RUSCACEAE

*Dasyllirion berlandieri*

MUNICIPIO	LOCALIDAD	FECHA	COLECTORES	HERBARIO
ARAMBERRI	Aramberri, 3, mi, W, about, on S side of a very deep rdcut	20 5 1992	D. Bogler&J. Bogler	TEX
DOCTOR ARROYO	Santa Gertrudis, cerca de.	13 5 1993	Hinton&et al	TEX
GALEANA	Las Norias, 10 km E of	19 7 1984	Hinton et al.	Hinton
	Rancho Aguillilla	21 6 1969	Hinton et al.	Hinton
	Galeana, 15 mi al SW.	10 6 1934	C. H. Mueller&M. T. Mueller	TEX
	Pablillo.	14 8 1936	M. Taylor	TEX
	Galeana, 3 mi al S.	20 7 1958	D. S. Correll&I. M. Johnston	LL
	Galeana, 8 mi al S.	19 5 1992	D. Bogler&B. L. Westlund	TEX
	Guerrero.	16 6 1994	Hinton&et al	TEX
GENERAL ZARAGOZA	Cuauhtemoc	5 6 1994	Hinton et al.	Hinton
	Zaragoza->El Salitre	17 10 1992	Hinton et al.	Hinton



ITURBIDE	San Pedro Iturbide	12	5	1980	Hinton et al.	Hinton
LAMPAZOS DE NARANJO	Lampazos de Naranjo	24	6	1937	M. Taylor E.	TEX
MONTERREY	Parque Chipinque, cerca de.	29	6	1960	R. Ford S.	TEX
	Ciudad Monterrey.	29	7	1933	C. H. Mueller&M. T. Mueller	TEX
	Ciudad Monterrey.	2	7	1933	C. H. Mueller&M. T. Mueller	TEX
ND	Near turnoff to Aramberri, on the rd Hwy between Galeana and Dr Arroyo, 1 mi past El Escondido	3	6	1991	D. Bogler&B. L. Westlund	TEX
	About one mile S of Aramberri along rd cut. Common on rd to Zaragoza	16	3	1990	D. Bogler&J. Bogler	TEX
	About 6 mi S of Galeana along Hwy to Linares, slopes of San Francisco Canyon (San Lorenzo Canyon)	16	3	1990	D. Bogler&J. Bogler	TEX
	About 5 mi S of Galeana, near turnoff to Dr Arroyo	2	7	1991	D. Bogler&B. L. Westlund	TEX
	About 5 mi S of Galeana, near turnoff to Dr Arroyo	2	6	1991	D. Bogler&B. L. Westlund	TEX
	Cerro de la Silla, S of Monterrey, 0.25 mi S of Mirador Alfonso Reyes, at la calle Homero, trail continues along midslope of SW-facing side	6	6	1989	D. Bogler	TEX
	Cerro de la Sillape of SW-facing side	6	6	1989	D. J. Bogler	TEX
	Cerro de la Silla, S of Monterrey, 0.25 mi S of Mirador Alfonso Reyes, at la calle Homero, trail continues along midslope of SW-facing side	6	6	1989	D. Bogler	TEX
SANTIAGO	Puerto Guerrero	16	6	1994	Hinton et al.	Hinton
	Potrero Redondo.	5	7	1935	C. H. Mueller	TEX

*Dasyllirion cedrosanum*

MUNICIPIO	LOCALIDAD	FECHA	COLECTORES	HERBARIO
GARCÍA	Torre de Microondas Mariposas.	30 5 1981	M. A. Lane&M. E. Leidig	TEX

*Dasyllirion miquihuanense*

MUNICIPIO	LOCALIDAD	FECHA	COLECTORES	HERBARIO
DOCTOR ARROYO	San Antonio de Peña Nevada, 2.5 Km al ENE.	30 7 1983	G. Nesom	TEX
ND	About 20 mi N of Dr Arroyo where Hwy passes through a low pass	16 5 1990	D. Bogler&J. Bogler	TEX
ND	About 20 mi NE Dr Arroyo along rd to Galeana	5 8 1990	D. Bogler&J. Bogler	TEX
ND	About 20 mi NE Dr Arroyo along rd to Galeana	20 5 1992	D. Bogler&J. Bogler	TEX

*Dasyllirion quadrangulatum*

MUNICIPIO	LOCALIDAD	FECHA	COLECTORES	HERBARIO
ARAMBERRI	La Escondida, 22.36 Km al NE, carr a San Francisco de Leos.	23 7 1993	Hinton&et al	TEX
MIER Y NORIEGA	Tapona Morena, N of	31 12 1998	Hinton et al.	Hinton
ND	Low hills about 4 mi W of Dr Aroyo	8 4 1991	D. Bogler&J. Bogler	TEX

*Maianthemum stellatum*

MUNICIPIO	LOCALIDAD	FECHA	COLECTORES	HERBARIO
-----------	-----------	-------	------------	----------

GALEANA	Cerro El Potosí.	26	7	1985	McDonald	TEX
	Martha La (Sierra), Morro El (Cerro) ladera S	17	6	1985	McDonald	TEX
GENERAL ZARAGOZA	Cañada El Cedral.	19	6	1979	G. B. Hinton	TEX

*Nolina cespitifera*

MUNICIPIO	LOCALIDAD	FECHA	COLECTORES	HERBARIO
GALEANA	Santa Rita, ridge N of	14 5 1981	Hinton et al.	Hinton
	Galeana, 15 mi al SW.	16 6 1934	C. H. Mueller&M. T. Mueller	TEX
	Pablillo.	24 8 1936	M. Taylor E.	TEX
ND	About 5 mi S of Galeana, near turnoff to Dr Arroyo	2 6 1991	D. Bogler&B. L. Westlund	TEX

*Nolina nelsonii*

MUNICIPIO	LOCALIDAD	FECHA	COLECTORES	HERBARIO
ARAMBERRI	Cerro El Viejo	25 5 1993	Hinton et al.	Hinton
GENERAL ZARAGOZA	rd NW from Puerto Pinos on N side of Peña Nevada toward la Joya de San Diego. ca 1 mi NW of Puerto Pinos	23 8 1989	G. Nesom&J. Norris	TEX

*Nolina texana*

MUNICIPIO	LOCALIDAD	FECHA	COLECTORES	HERBARIO
GALEANA	Galeana, 3 mi al S.	20 7 1958	D. S. Correll&I. M. Johnston	LL

*Polygonatum commutatum*

MUNICIPIO	LOCALIDAD	FECHA	COLECTORES	HERBARIO
MONTERREY	Ciudad Monterrey, cerca de.	99 7 1933	R. M. King	TEX

THEMIDACEAE

*Jaimehintonia gypsophila*

MUNICIPIO	LOCALIDAD	FECHA	COLECTORES	HERBARIO
ARAMBERRI	La Escondida->Aramberri	23 10 1993	Hinton et al.	Hinton
	La Escondida, N of	6 10 1992	Hinton et al.	Hinton
	Aramberri, N of	23 11 1993	Hinton et al.	Hinton
	Aramberri, N of	1 9 1990	Hinton et al.	Hinton
	La Escondida, 7.665 Km al E, carr a Arramberri.	30 10 1995	G. B. Hinton	TEX

*Milla rosea*

MUNICIPIO	LOCALIDAD	FECHA	COLECTORES	HERBARIO
ND	Ca 20 Km SSE of Montemorelos towards Linares along Hwy 85	6 10 1982	J. S. Henrickson&W. J. Hess	TEX

HYPOXIDACEAE

*Hypoxis decumbens* var. *dolichocarpa*

MUNICIPIO	LOCALIDAD	FECHA	COLECTORES	HERBARIO
ARAMBERRI	La Escondida, 22.36 Km al NE, carr a San Francisco de Leos.	23 7 1993	G. B. Hinton	TEX
	Cerro El Viejo	16 6 1993	Hinton et al.	Hinton
	Cerro El Viejo	2 5 1994	Hinton et al.	Hinton
	Cerro El Viejo	24 5 1993	Hinton et al.	Hinton

*Hypoxis mexicana*

MUNICIPIO	LOCALIDAD	FECHA	COLECTORES	HERBARIO
ARAMBERRI	Cerro El Viejo	3 8 1993	Hinton et al.	Hinton

*Hypoxis pulchella*

MUNICIPIO	LOCALIDAD	FECHA	COLECTORES	HERBARIO
MONTEMORELOS	Trail up Sa Cebolla from La Trinidad	6 9 1992	T. F. Patterson&A. LeDuc D.&J. A. Soule	TEX

MONTERREY	Ciudad Monterrey, 20 mi al SE, Hwy 85.	28	7	1971	H. M. Parker	LL
ND	Sa Madre Oriental, 5.2 rd mi W of Cola de Caballo at developed picnic area	3	6	1982	R. D. Worthington	TEX
SANTIAGO	Potrero Redondo, 18.25 Km al NW, carr a Laguna de Sánchez.	16	8	1939	C. H. Muller	LL

## IRIDACEAE

### *Nemastylis tenuis*

MUNICIPIO	LOCALIDAD	FECHA		COLECTORES	HERBARIO	
MONTERREY	Ciudad Monterrey, 40 mi al S.	3	4	1947	G. R. Smith&F. A. Barkley	TEX
SABINAS HIDALGO	Ciudad Sabinas Hidalgo, 40 Km al S.	26	3	1993	G. Nesom&B. L. Turner&J. Bain	TEX
SANTIAGO	Cañón La Boca.	27	3	1967	R. Ford S.	TEX

### *Orthrosanthus chimboracensis*

MUNICIPIO	LOCALIDAD	FECHA	COLECTORES	HERBARIO	
ARAMBERRI	La Caballada	28 4	1995	Hinton&et al	TEX

### *Sisyrinchium arguellesiae*

MUNICIPIO	LOCALIDAD	FECHA	COLECTORES	HERBARIO	
ARAMBERRI	Cerro El Viejo	2 5	1994	Hinton et al.	Hinton
GENERAL ZARAGOZA	Cerro El Viejo	23 6	1993	Hinton et al.	Hinton

### *Sisyrinchium bracteatum*

MUNICIPIO	LOCALIDAD	FECHA	COLECTORES	HERBARIO	
GALEANA	San José de Las Joyas	23 7	1983	Hinton et al.	Hinton

### *Sisyrinchium convolutum*

MUNICIPIO	LOCALIDAD	FECHA	COLECTORES	HERBARIO	
ARAMBERRI	Aramberri, 28.155 mi al NE, rumbo a Lampazos.	6 9	1995	H.&et al	TEX

### *Sisyrinchium demissum*

MUNICIPIO	LOCALIDAD	FECHA	COLECTORES	HERBARIO	
SANTIAGO	Cañón La Boca.	27 3	1960	R. Ford S.	TEX

### *Sisyrinchium dimorphum*

MUNICIPIO	LOCALIDAD	FECHA	COLECTORES	HERBARIO	
SANTIAGO	Puerto Suizo	12 5	1994	Hinton et al.	Hinton

### *Sisyrinchium hintoniorum*

MUNICIPIO	LOCALIDAD	FECHA	COLECTORES	HERBARIO	
ARAMBERRI	Cerro El Viejo	20 11	1993	Hinton et al.	Hinton
	El Barreno	18 9	1980	Hinton et al.	Hinton
GENERAL ZARAGOZA	Cerro El Viejo	6 10	1992	Hinton et al.	Hinton
	Cerro El Viejo	23 6	1993	Hinton et al.	Hinton

### *Sisyrinchium micranthum*

MUNICIPIO	LOCALIDAD	FECHA	COLECTORES	HERBARIO	
ARAMBERRI	San Juan de Avilés, nr.	1 6	1997	H.&et al	TEX
ARAMBERRI	San Juan de Avilés, nr.	13 5	1992	H.&et al	TEX
ARAMBERRI	Margaritas.	5 7	1980	H.&et al	TEX

### *Sisyrinchium microbracteatum*

MUNICIPIO	LOCALIDAD	FECHA	COLECTORES	HERBARIO	
ARAMBERRI	Aramberri->El Salitre	26 10	1993	Hinton et al.	Hinton
GALEANA	San José del Río, near	2 10	1991	Hinton et al.	Hinton
GENERAL ZARAGOZA	Zaragoza N of	23 9	1993	Hinton et al.	Hinton
	Zaragoza.	28 7	1993	Hinton&et al	TEX

	El salitre	26	10	1993	H.&et al	TEX
RAYONES	Rayones, 13.215 Km al S, carr a Galeana.	3	10	1995	H.&et al	TEX

*Sisyrinchium novoleonense*

MUNICIPIO	LOCALIDAD	FECHA			COLECTORES	HERBARIO
ALLENDE	Ciudad de Allende, 1 Km al S.	15	3	1993	J. Valdéz R.&Grupo Forestal	TEX
ARAMBERRI	La Escondida->Josecito	13	11	1993	Hinton et al.	Hinton
	La Escondida, 22.36 Km al NE, carr a San Francisco de Leos.	23	7	1993	Hinton&et al	TEX
DOCTOR ARROYO	San Antonio de Peña Nevada, 12 Km al NE.	99	7	1977	C. Wells&G. Nesom	LL
	San Antonio de Peña Nevada.	4	7	1959	J. H. Beaman	TEX
GALEANA	Cerro El Potosí	8	8	1970	Hinton et al.	Hinton
	San José de Las Joyas	28	8	1983	Hinton et al.	Hinton
	Cerro El Potosí.	24	7	1977	C. Wells&G. Nesom	LL
	Galeana, 15 mi al SW.	26	6	1934	C. H. Mueller&M. T. Mueller R. L.	TEX
	Microondas Radio Faro El Potosí, cerca de.	7	7	1963	McGregor&L. J. Harms&A. J. Robinson&R. del Rosario&R. Segal M. Lavin&A. T.	LL
	Galeana.	24	8	1984	Whittemore&T. L. Atkins	TEX
	Cerro Potosí	27	8	1987	D. Bogler&T. L. Atkins	TEX
	Cerro El Potosí, ladera SE.	25	6	1960	J. H. Beaman	TEX
GENERAL ZARAGOZA	P Mesa del Charco	25	6	1978	Hinton et al.	Hinton
GENERAL ZARAGOZA	Peña Nevada, Sierra, lado S	5	7	1985	McDonald	TEX
	Sierra Peña Nevada.	30	11	1984	McDonald&Gómez	TEX
	Sa El Soldado, Vereda a la cima del cerro Peña Nevada, Puerto Pinos (entronque Joya de San Diego del camino San Antonio Peña Nevada-Zaragoza).	25	8	1989	J. A. Villarreal&M. A. Carranza P.&G. Nesom&J. Norris	TEX

*Sisyrinchium scabrum*

MUNICIPIO	LOCALIDAD	FECHA			COLECTORES	HERBARIO
ARAMBERRI	La Escondida->Josecito	13	11	1993	Hinton et al.	Hinton
	La Escondida, W of	3	8	1993	Hinton et al.	Hinton
DOCTOR ARROYO	San Antonio de Peña Nevada, 2.5 Km al ENE.	3	8	1981	G. Nesom	TEX
GALEANA	Mina La Huiche	24	7	1992	Hinton et al.	Hinton
	18 de Marzo, above	30	9	1989	Hinton et al.	Hinton
	Ciénega del Toro->Santa Rosa	3	5	1992	Hinton et al.	Hinton
	Near town of La Laguna ca 4 mi W of Galeana, ca 1.6 mi S of lake in view of town	19	6	1987	G. Nesom&J. Norris&M. Martínez&L. Woodruff	TEX
	Pablillo	5	8	1936	M. Taylor E.	TEX
	Pablillo.	21	5	1934	C. H. Mueller&M. T. Mueller	TEX
	Ejido La Lagunita, (El Orito), 3.375 Km al NW, carr a Los Mimbres.	25	7	1995	Hinton&et al	TEX
	Galeana, 12 mi al NW.	20	8	1979	B. L. Turner&F. Davies	TEX
	On the rd from Galeana to Cerro Potosí	28	10	1982	J. Grimes&K. C. Nixon&S.	TEX



						Sundberg	
	Galeana, 13.345 Km al N, carr a Rayones.	27	6	1994	Hinton&et al	TEX	
GENERAL ZARAGOZA	Cañada La Tinaja, 1.29 Km al N, camino a La Encantada.	4	7	1988	T. F. Patterson	TEX	
MONTEMORELOS	5 Km SE of La Trinidad, on the E side of Sa Cebolla, near Ojo de Agua	7	8	1988	T. F. Patterson	TEX	
ND	Ca 1 mi WSW in small valley, 15 mi E of San Rafael off Hwy 57.	22	7	1977	C. Wells&G. Nesom	LL	
RAYONES	El Cedral, Sa de Arteaga 30 Km al E de San Antonio de las Alazanas	6	9	1994	J. A. Villarreal&M. A. Carranza P.&J. Encinas	TEX	
	Sierra La Cebolla.	7	7	1935	C. H. Muller	TEX	
SANTIAGO	Cañón El Huajuco.	26	2	1946	J. C. Johnson&F. A. Barkley	TEX	

*Sisyrinchium schaffneri*

MUNICIPIO	LOCALIDAD	FECHA		COLECTORES	HERBARIO	
ARAMBERRI	Cerro Grande	8	6	1986	Hinton et al.	Hinton
GALEANA	Santa Rita, above	23	3	1993	Hinton et al.	Hinton
	Cerro El Potosí	21	6	1969	Hinton et al.	Hinton
	Cerro El Potosí	26	7	1985	S. Ginzburg&A. T. Whittmore&A. McDonald	TEX
	Galeana, 15 mi al SW.	16	6	1934	C. H. Mueller&M. T. Mueller	TEX
	Microondas Radio Faro El Potosí, cerca de.	8	7	1963	R. L. McGregor&L. J. Harms&A. J. Robinson&R. del Rosario&R. Segal	LL
	Cañada Barreno.	18	9	1980	H.&et al	TEX
	Cerro Potosí	20	6	1972	F. Chiang C.&T. L. Wendt&M. C. Johnston	LL
	Cerro Potosí	19	6	1966	L. Gilbert	TEX
	Río de San José, nr	10	3	1992	Hinton&et al	TEX
GENERAL ZARAGOZA	Cerro El Viejo	19	2	1993	Hinton et al.	Hinton
	Peña Nevada, Sierra, lado S	5	7	1985	McDonald	TEX
	Sierra Peña Nevada.	1	6	1974	T. F. Patterson	LL

*Sisyrinchium tenuifolium*

MUNICIPIO	LOCALIDAD	FECHA		COLECTORES	HERBARIO	
ARAMBERRI	La Escondida	23	10	1993	Hinton&et al	TEX
DOCTOR ARROYO	Doctor Arroyo, 30 Km al ENE.	30	7	1983	G. Nesom	TEX
GALEANA	Rancho Aguillilla, S of	1	7	2000	Hinton et al.	Hinton
	San José de las Joyas.	23	7	1983	H.&et al	TEX

*Tigridia multiflora*

MUNICIPIO	LOCALIDAD	FECHA		COLECTORES	HERBARIO	
ARAMBERRI	La Escondida, 22.36 Km al NE, carr a San Francisco de Leos.	23	7	1993	Hinton&et al	TEX
DOCTOR ARROYO	Doctor Arroyo, 37 Km al ENE.	5	8	1983	G. Nesom	TEX
GENERAL ZARAGOZA	Cerro El Viejo	28	7	1993	Hinton et al.	Hinton
GENERAL ZARAGOZA	Cañada La Tinaja, 1.29 Km al N, camino a La Encantada.	4	7	1988	T. F. Patterson	TEX

*Tigridia pavonia*

MUNICIPIO	LOCALIDAD	FECHA	COLECTORES	HERBARIO
MONTEMORELOS	6 Km SE of La Trinidad, in La Sa Cebolla, just W of the precipice El Butano	5 8 1988	T. F. Patterson	TEX

## ORCHIDACEAE

### *Bletia adenocarpa*

MUNICIPIO	LOCALIDAD	FECHA	COLECTORES	HERBARIO
GALEANA	El Carrizo, above	28 6 1983	Hinton et al.	Hinton

### *Bletia parkinsonii*

MUNICIPIO	LOCALIDAD	FECHA	COLECTORES	HERBARIO
GENERAL ZARAGOZA	Zaragoza, above	8 2 1989	Hinton et al.	Hinton

### *Bleta rotundifolius*

MUNICIPIO	LOCALIDAD	FECHA	COLECTORES	HERBARIO
GALEANA	Tapias, (El Chaparral), 24.935 mi al NW, carr a San Rafael.	30 6 1991	E. Estrada&J. Fairey&C. M. Schoenfeld&G. Sternberg	TEX

### *Brachystele polyantha*

MUNICIPIO	LOCALIDAD	FECHA	COLECTORES	HERBARIO
ARAMBERRI	La Caballada	4 3 1995	Hinton&et al	TEX
RAYONES	Cerro Blanco	27 2 1990	Hinton et al.	Hinton
SABINAS HIDALGO	Sabinas Hidalgo.	16 3 1981	B. L. Turner&G. L. Turner	TEX
SANTIAGO	Cañón El Huajuco.	26 2 1946	J. C. Johnson&F. A. Barkley	TEX

### *Corallorhiza bulbosa*

MUNICIPIO	LOCALIDAD	FECHA	COLECTORES	HERBARIO
DOCTOR ARROYO	San Antonio de Peña Nevada, 12 Km al NE.	99 7 1977	C. Wells&G. Nesom	TEX

### *Corallorhiza maculata* var. *mexicana*

MUNICIPIO	LOCALIDAD	FECHA	COLECTORES	HERBARIO
DOCTOR ARROYO	San Antonio de Peña Nevada, 12, Km, NE,	99 7 1977	C. Wells&G. Nesom	LL

### *Corallorhiza striata* var. *involuta*

MUNICIPIO	LOCALIDAD	FECHA	COLECTORES	HERBARIO
GALEANA	Pablillo	17 8 1936	M. Taylor	TEX
GENERAL ZARAGOZA	Cañada La Tinaja.	3 7 1988	T. F. Patterson	TEX

### *Corallorhiza wisteriana* (Figura 41)

MUNICIPIO	LOCALIDAD	FECHA	COLECTORES	HERBARIO
GENERAL ZARAGOZA	Picacho San Onofre	25 6 1978	Hinton et al.	Hinton
MONTERREY	Parque Chipinque.	10 3 1980	B. L. Turner&G. L. Turner	TEX

### *Cranichis mexicana*

MUNICIPIO	LOCALIDAD	FECHA	COLECTORES	HERBARIO
GENERAL ZARAGOZA	Cerro El Viejo	12 10 1992	Hinton et al.	Hinton
GENERAL ZARAGOZA	Cerro El Viejo	23 9 1993	Hinton et al.	Hinton

### *Dichromanthus cinnabarinus*

MUNICIPIO	LOCALIDAD	FECHA	COLECTORES	HERBARIO
ARAMBERRI	Cerro El Viejo	28 7 1993	Hinton et al.	Hinton
	San Francisco, near	26 8 1992	Hinton et al.	Hinton
GALEANA	La Becerra, above	23 9 1989	Hinton et al.	Hinton
	San Francisco de los Blancos, cerca de.	26 8 1992	H. et al.	TEX
	Galeana, 15 mi al SW.	19 7 1934	C. H. Mueller&M. T. Mueller	TEX
	Cuchilla El Puerto Blanco, 3.015 Km al NW, camino a El Taray.	23 7 1934	C. H. Mueller&M. T. Mueller	TEX

	La Poza, 21.375 Km al SE, carr a Río de San José.	24	7	1992	H. et al.	TEX
	Samaniego y La Becerra.	5	9	1989	H. et al.	TEX
GENERAL ZARAGOZA	Tinajas, (Los Tanques).	5	6	1994	Hinton&et al	TEX
	Siberia, above	26	6	1978	Hinton et al.	Hinton
	Trial from Cañada La Tinaja to Rancho La Encantada, Mpio Zaragoza	4	7	1988	T. F. Patterson	TEX
	La Encantada, 4.89 Km al SW, camino a Sberia.	6	9	1998	H. et al.	TEX
ITURBIDE	Iturbide->Camarones	6	9	1991	Hinton et al.	Hinton
ND	Areas cercanas Cola de Caballo (NUEVO LEON- ND)	14	7	1946	C. Salinas&C. M. Rowell&F. A. Barkley	TEX

*Encyclia cyanocolumna*

MUNICIPIO	LOCALIDAD	FECHA	COLECTORES	HERBARIO
GENERAL ZARAGOZA	Cerro El Viejo	19 2 1993	Hinton et al.	Hinton

*Epidendrum conopseum*

MUNICIPIO	LOCALIDAD	FECHA	COLECTORES	HERBARIO
MONTEMORELOS	Anacuitas (Adjuntas de Ballesteros).	5 9 1992	T. F. Patterson&A. LeDuc D.&J. A. Soule	TEX

*Epipactis gigantea*

MUNICIPIO	LOCALIDAD	FECHA	COLECTORES	HERBARIO
GALEANA	Los Pocitos, 10 Km al NE.	26 8 1984	H. et al.	TEX
GALEANA	Santa Rita (Santa Rita de Cordeladas)	14 5 1981	H. et al.	TEX
GALEANA	La Poza, 21.375 Km al SE, carr a Río de San José.	31 5 1992	H. et al.	TEX

*Galeottiella hintoniorum*

MUNICIPIO	LOCALIDAD	FECHA	COLECTORES	HERBARIO
GENERAL ZARAGOZA	Cerro El Viejo	20 2 1993	Hinton et al.	Hinton

*Goodyera oblongifolia*

MUNICIPIO	LOCALIDAD	FECHA	COLECTORES	HERBARIO
ITURBIDE	Morro alto, cerro, Sa de Artega, límites con Nuevo León	25 9 1991	J. A. Villarreal&M. A. Carranza P.	TEX
MONTEMORELOS	6 Km SE of la Trinidad, in La Sa de la Cebolla, just below the summit of one the picachos	5 8 1988	T. F. Patterson	TEX
RAYONES	Sierra La Cebolla, 1.91 Km al NE, rumbo a La Trinidad.	20 8 1939	C. H. Muller	LL

*Goodyera striata*

MUNICIPIO	LOCALIDAD	FECHA	COLECTORES	HERBARIO
GENERAL ZARAGOZA	Cerro El Viejo	12 10 1992	Hinton et al.	Hinton

*Govenia liliacea*

MUNICIPIO	LOCALIDAD	FECHA	COLECTORES	HERBARIO
GALEANA	Agua Blanca->San Miguel	28 8 1991	Hinton et al.	Hinton
GENERAL ZARAGOZA	Cerro El Viejo	23 6 1993	Hinton et al.	Hinton
Villa de Santiago	Los Lirios->El Cercado	29 7 1995	Hinton et al.	Hinton
ARAMBERRI	La Escondida, 22.36 Km al NE, carr a San Francisco de Leos.	23 7 1993	H. et al.	TEX
GALEANA	Galeana, 15 mi al SW.	23 7 1934	C. H. Mueller&M. T. Mueller	TEX
GALEANA	Cañada San Francisco.	6 7 1934	C. H. Mueller&M. T. Mueller	TEX
GENERAL ZARAGOZA	Cañada La Tinaja, between Rancho La Encantada and Cerro La Peña	2 7 1988	T. F. Patterson	TEX
GENERAL ZARAGOZA	Cañada La Tinaja, between Rancho La Encantada and Cerro La Peña	3 7 1988	T. F. Patterson	TEX
GENERAL ZARAGOZA	Zaragoza, 10 Km al SSW.	2 8 1977	C. Wells&G. Nesom	LL
GENERAL	Cerro El Viejo	7 7 1992	Hinton&et al	TEX

ZARAGOZA  
 GENERAL Cerro El Viejo 28 7 1993 H. et al. TEX  
 ZARAGOZA

*Habenaria guadalajarana*

MUNICIPIO	LOCALIDAD	FECHA	COLECTORES	HERBARIO
GENERAL ZARAGOZA	Cerro El Viejo	29 7 1992	Hinton et al.	Hinton

*Hexalectris grandiflora*

MUNICIPIO	LOCALIDAD	FECHA	COLECTORES	HERBARIO
GALEANA	Cerro El Gallo	31 5 1987	Hinton et al.	Hinton
GENERAL ZARAGOZA	Cerro El Viejo	23 6 1993	Hinton et al.	Hinton
MONTEMORELOS	5 Km SE of La Trinidad, on the E side of Sa Cebolla, near Ojo de Agua	7 8 1988	T. F. Patterson	TEX
ND	Ca 1 mi WSW in small valley, 15 mi E of San Rafael off Hwy 57	22 7 1977	C. Wells&G. Nesom	LL
Villa de Santiago	Los Lirios->El Cercado	29 7 1995	Hinton et al.	Hinton
VILLALDAMA	Sa Gomas, in Canyon El Alamo	15 8 1988	T. F. Patterson	TEX

*Malaxis brachyrrhynchos*

MUNICIPIO	LOCALIDAD	FECHA	COLECTORES	HERBARIO
ARAMBERRI	Cerro El Viejo	4 8 1993	Hinton et al.	Hinton
GENERAL ZARAGOZA	Cerro El Viejo	28 7 1993	Hinton et al.	Hinton
	Cuauhtemoc, near	5 6 1994	Hinton et al.	Hinton
ITURBIDE	Lampazos, cerca de.	17 9 1991	H. et al.	TEX

*Malaxis brachystachya*

MUNICIPIO	LOCALIDAD	FECHA	COLECTORES	HERBARIO
DOCTOR ARROYO	San Antonio de Peña Nevada, 12, Km, NE, Pablillo, 7 mi al S.	99 7 1977	C. Wells&G. Nesom	LL
GALEANA		26 10 1981	L. J. Dorr&K. C. Nixon&J. M. Poole&D. M. Smith	TEX
GALEANA	Agua Blanca.	25 10 1991	H. et al.	TEX
GENERAL ZARAGOZA	Cañada La Tinaja.	2 7 1988	T. F. Patterson	TEX
	Cerro El Viejo	4 8 1993	H. et al.	TEX
	Cerro El Viejo	28 7 1993	Hinton&et al	TEX
	Cerro El Viejo	29 7 1993	H. et al.	TEX
	Cerro El Viejo	22 9 1993	Hinton&et al	TEX

*Malaxis chica*

MUNICIPIO	LOCALIDAD	FECHA	COLECTORES	HERBARIO
GENERAL ZARAGOZA	Cerro El Viejo	29 7 1993	Hinton et al.	Hinton

*Malaxis corymbosa*

MUNICIPIO	LOCALIDAD	FECHA	COLECTORES	HERBARIO
ARAMBERRI	Cerro El Viejo	28 7 1993	Hinton et al.	Hinton
	Cerro El Viejo	3 8 1993	Hinton et al.	Hinton
	La Escondida->San Francisco	23 7 1993	Hinton et al.	Hinton
	Potrero de Zamora.	23 7 1993	Hinton&et al	TEX
GALEANA	Agua Blanca, above	25 10 1991	Hinton et al.	Hinton
	Cerro El Gallo	16 8 1987	Hinton et al.	Hinton
	Cerro El Viejo (NUEVO LEON - GALEANA)	12 10 1992	H. et al.	TEX
GENERAL ZARAGOZA	Cerro El Viejo	12 10 1992	Hinton et al.	Hinton
	Cerro El Viejo	29 7 1993	Hinton et al.	Hinton
	Cerro El Viejo	4 8 1993	Hinton et al.	Hinton
	Cerro El Viejo	22 9 1993	Hinton et al.	Hinton

*Malaxis ehrenbergii*



MUNICIPIO	LOCALIDAD	FECHA	COLECTORES	HERBARIO
ARAMBERRI	Cerro El Viejo	28 7 1993	Hinton et al.	Hinton
ARAMBERRI	Cerro El Viejo	3 8 1993	Hinton et al.	Hinton

*Malaxis fastigata*

MUNICIPIO	LOCALIDAD	FECHA	COLECTORES	HERBARIO
ITURBIDE	Lampazos, near	17 9 1991	Hinton et al.	Hinton

*Malaxis hintonii*

MUNICIPIO	LOCALIDAD	FECHA	COLECTORES	HERBARIO
DOCTOR ARROYO	San Antonio de Peña Nevada, 12, Km, NE,	99 7 1977	C. Wells&G. Nesom	LL
ITURBIDE	Agua Blanca->San Miguel	28 8 1991	Hinton et al.	Hinton
MONTEMORELOS	6 Km SE of La Trinidad, in La Sa Cebolla, just W of the precipice El Butano	5 8 1988	T. F. Patterson	TEX
	Trail up Sa Cebolla from La Trinidad	6 9 1992	T. F. Patterson&A. LeDuc D.&J. A. Soule	TEX

*Malaxis myurus*

MUNICIPIO	LOCALIDAD	FECHA	COLECTORES	HERBARIO
GENERAL ZARAGOZA	Trial from Cañada La Tinaja to Rancho La Encantada, Mpio Zaragoza	4 7 1988	T. F. Patterson	TEX

*Malaxis soulei*

MUNICIPIO	LOCALIDAD	FECHA	COLECTORES	HERBARIO
ARAMBERRI	Cerro El Viejo	3 8 1993	Hinton et al.	Hinton
GALEANA	Galeana, 15 mi al SW.	29 6 1934	C. H. Mueller&M. T. Mueller	TEX
GENERAL ZARAGOZA	Cerro El Viejo	28 7 1993	Hinton et al.	Hinton
	Cerro El Viejo	3 8 1993	H. et al.	TEX

*Malaxis tenuis*

MUNICIPIO	LOCALIDAD	FECHA	COLECTORES	HERBARIO
GENERAL ZARAGOZA	Cerro El Viejo	29 7 1993	Hinton et al.	Hinton
GENERAL ZARAGOZA	Cerro El Viejo	3 8 1993	Hinton et al.	Hinton

*Malaxis wendtii*

MUNICIPIO	LOCALIDAD	FECHA	COLECTORES	HERBARIO
DOCTOR ARROYO	San Antonio de Peña Nevada, 12, Km, NE,	99 7 1977	C. Wells&G. Nesom	LL
SANTA CATARINA	El Jonuco	30 9 1996	Hinton et al.	Hinton

*Mesadenus chiangii*

MUNICIPIO	LOCALIDAD	FECHA	COLECTORES	HERBARIO
GALEANA	San José del Río, near	2 10 1991	Hinton et al.	Hinton
	San Roberto->Y	5 9 1995	Hinton et al.	Hinton
ARAMBERRI	La Escondida, 7.665 Km al E, carr a Arramberri.	9 11 1993	H. et al.	TEX
GALEANA	San Roberto, 18.79 Km al E, camino a La Y de Galeana.	5 9 1995	H. et al.	TEX
	Samaniego y La Becerra.	21 9 1993	H. et al.	TEX
ND	27.5 mi NE of Dr Arroyo along Hwy 29	9 9 1971	J. S. Henrickson	LL

*Platanthera brevifolia*

MUNICIPIO	LOCALIDAD	FECHA	COLECTORES	HERBARIO
GALEANA	Cerro El Potosí.	24 7 1977	H. et al.	TEX
	Microondas Radio Faro El Potosí, cerca de.	8 7 1963	R. L. McGregor&L. J. Harms&A. J. Robinson&R. del Rosario&R. Segal	LL
MONTEMORELOS	5 Km SE of La Trinidad, on the E side of Sa Cebolla, near Ojo de Agua	7 8 1988	T. F. Patterson	TEX
ND	Cerro Potosí	20 6 1972	F. Chiang C.&T. L. Wendt&M. C. Johnston	LL

*Platanthera limosa*

MUNICIPIO	LOCALIDAD	FECHA	COLECTORES	HERBARIO
DOCTOR ARROYO	San Antonio de Peña Nevada, 12, Km, NE,	99 7 1977	C. Wells&G. Nesom	LL
GALEANA	Cerro El Potosí.	5 7 1987	J. A. Soule&J. A. Bodeau	TEX
MONTEMORELOS	5 Km SE of La Trinidad, on the E side of Sa Cebolla, near Ojo de Agua	7 8 1988	T. F. Patterson	TEX

*Ponthieva ephippium*

MUNICIPIO	LOCALIDAD	FECHA	COLECTORES	HERBARIO
GENERAL ZARAGOZA	Cerro El Viejo	28 7 1993	Hinton et al.	Hinton

*Ponthieva racemosa*

MUNICIPIO	LOCALIDAD	FECHA	COLECTORES	HERBARIO
DOCTOR ARROYO	San Antonio de Peña Nevada, 12, Km, NE,	99 7 1977	C. Wells&G. Nesom	LL
GENERAL ZARAGOZA	Cerro El Viejo	16 10 1992	Hinton et al.	Hinton
	Cerro El Viejo	23 9 1993	H. et al.	TEX
	Cerro El Viejo	6 10 1992	H. et al.	TEX
	Cerro El Viejo	22 9 1993	H. et al.	TEX

*Ponthieva schaffneri*

MUNICIPIO	LOCALIDAD	FECHA	COLECTORES	HERBARIO
GALEANA	Agua Blanca->San Miguel	28 8 1991	Hinton et al.	Hinton
	Cerro El Gallo	23 10 1988	Hinton et al.	Hinton
GENERAL ZARAGOZA	Cerro El Viejo	6 10 1992	Hinton et al.	Hinton
	Cerro El Viejo	16 10 1992	Hinton et al.	Hinton
	Cerro El Viejo	23 9 1993	Hinton et al.	Hinton
	San Josecito, 5.43 Km al SW, camino a La Cieneguita.	3 10 1998	H. et al.	TEX

*Prescottia tubulosa*

MUNICIPIO	LOCALIDAD	FECHA	COLECTORES	HERBARIO
GENERAL ZARAGOZA	Cerro El Viejo	26 2 1993	Hinton et al.	Hinton
MONTERREY	Parque Chipinque.	7 5 1960	R. Ford S.	TEX
	Ciudad Monterrey, Sa madre	99 4 1908	C. G. Pringle	LL

*Sarcoglottis schaffneri*

MUNICIPIO	LOCALIDAD	FECHA	COLECTORES	HERBARIO
ARAMBERRI	Cerro El Viejo	16 6 1993	Hinton et al.	Hinton
	Cerro El Viejo	24 5 1993	Hinton et al.	Hinton
GALEANA	Pablillo	4 8 1936	M. Taylor	TEX
GENERAL ZARAGOZA	Cuauhtemoc, 2 Km al E.	29 4 1995	R. M. King	TEX
ITURBIDE	Alamar.	2 6 1934	C. H. Mueller&M. T. Mueller	TEX

*Schiedeella durangensis*

MUNICIPIO	LOCALIDAD	FECHA	COLECTORES	HERBARIO
ARAMBERRI	La Soledad, Nr	26 3 1994	Hinton et al.	Hinton
GALEANA	San José del Río, near	24 3 1995	Hinton et al.	Hinton
	Santa Rita (Santa Rita de Cordeladas)	24 4 1981	B. Hinton	TEX
	La Boca del Refugio, 3.27 mi al E, rumbo a San Pablo.	3 5 1992	H. et al.	TEX

*Schiedeella eriophora* (Figura 42)

MUNICIPIO	LOCALIDAD	FECHA	COLECTORES	HERBARIO
ARAMBERRI	Cerro El Viejo	22 2 1995	Hinton et al.	Hinton
GALEANA	Santa Rita	24 4 1981	Hinton et al.	Hinton
	Agua Blanca 4.475 mi al NE, carr a La Purísima.	3 3 1992	H. et al.	TEX
GENERAL ZARAGOZA	Cerro El Viejo	19 2 1993	Hinton et al.	Hinton

*Schiedeella hyemalis*

MUNICIPIO	LOCALIDAD	FECHA	COLECTORES	HERBARIO
GENERAL ZARAGOZA	Cañada La Tinaja.	2 7 1988	T. F. Patterson	TEX

*Schiedeella parasitica*

MUNICIPIO	LOCALIDAD	FECHA	COLECTORES	HERBARIO
ARAMBERRI	Cerro El Viejo	24 5 1993	Hinton et al.	Hinton
GALEANA	Pablillo, 65 km E of	24 3 1985	Hinton et al.	Hinton
GENERAL ZARAGOZA	Cañada La Tinaja.	3 7 1988	T. F. Patterson	TEX

*Schiedeella rubrocallosa*

MUNICIPIO	LOCALIDAD	FECHA	COLECTORES	HERBARIO
MONTEMORELOS	6 Km SE of La Trinidad, in La Sa Cebolla, just W of the precipice El Butano	5 8 1988	T. F. Patterson	TEX

## ASPHODELACEAE

*Asphodelus fistulosus*

MUNICIPIO	LOCALIDAD	FECHA	COLECTORES	HERBARIO
ARAMBERRI	La Ascensión.	24 10 1974	M. L. Butterwick&J. M. Poole&M. Whalen	TEX
GALEANA	Rancho Aguililla	18 5 1989	Hinton et al.	Hinton
	Pablillo.	26 10 1981	L. J. Dorr&K. C. Nixon&J. M. Poole&D. M. Smith	TEX
	Galeana, 3 mi al S.	21 7 1970	J. Grashoff	TEX
	Galeana, 27 Km al NW, carr a Saltillo.	26 12 1987	E. M. Chittenden&T. L. Atkins	TEX
	San Roberto, 5 mi al N, Hwy 57.	6 8 1965	T. F. Stuessy	TEX
GENERAL ZARAGOZA	Zaragoza->El Salitre	28 7 1993	Hinton et al.	Hinton
LINARES	Linares, 34 mi al W.	26 3 1964	D. Ahshapanek	TEX
MONTERREY	Ciudad Monterrey, 25, m, SW	27 5 1966	J. S. Wilson	TEX

## DIOSCOREACEAE

*Dioscorea urceolata*

MUNICIPIO	LOCALIDAD	FECHA	COLECTORES	HERBARIO
GENERAL ZARAGOZA	Puerto Pino	26 6 1978	Hinton et al.	Hinton

## LILIACEAE

*Calochortus marcellae*

MUNICIPIO	LOCALIDAD	FECHA	COLECTORES	HERBARIO
ARAMBERRI	Aramberri->El Salitre	26 10 1993	Hinton et al.	Hinton
	rd from Sta Engracia toward Dulces Nombres, 9.7 rd mi W of Paraje de los Caballos, 2 rd mi SE of Dulces Nombres, along S side of Cañada Ramirez	22 9 1994	G. Nesom&M. H. Mayfield&J. Hinton	TEX
DOCTOR ARROYO	San Antonio de Peña Nevada, 12 Km al NE.	99 7 1977	C. Wells&G. Nesom	LL
	Doctor Arroyo, 37 Km al ENE.	5 8 1983	G. Nesom	TEX
GALEANA	San José del Río, near	11 10 1991	Hinton et al.	Hinton
	Galeana	19 10 1987	G. B. Hinton	TEX
	3 mi N of Los Mimbres, ca 15 mi NW of Galeana	20 8 1979	B. L. Turner&F. Davies	TEX
GENERAL ZARAGOZA	Puerto Pino	29 9 1979	Hinton et al.	Hinton
	Cerro El Viejo	16 10 1992	Hinton et al.	Hinton
	Cerro El Viejo	29 7 1993	Hinton et al.	Hinton
	Cerro El Viejo	4 8 1993	Hinton et al.	Hinton

	Peña Nevada, Sierra	22	8	1986	McDonald	TEX
	Sierra Peña Nevada.	5	7	1985	McDonald	TEX
	Potreritos.	22	9	1994	G. B. Hinton	TEX
	El salitre	26	10	1993	G. B. Hinton	TEX
ITURBIDE	Loma La Bandera, NW of Ejido Santa Rosa, 4.1 mi S of Iturbide (Hwy 60)	26	10	1982	L. J. Dorr&J. Grimes&K. C. Nixon&S. Sundberg	TEX
ND	Ca 3-7 Km ESE of Zaragoza. ca 3 air Km E of Zaragoza, SSW side of Cerro El Viejo peak on local, 1-track rd	23	9	1993	J. Nesom&M. H. Mayfield&G. B. Hinton	TEX
ND	rd NW from Puerto Pinos on N side of Peña Nevada toward la Joya de San Diego. ca 1 mi NW of Puerto Pinos	23	8	1989	G. Nesom&J. Norris	TEX

*Echeandia duranguensis*

MUNICIPIO	LOCALIDAD	FECHA	COLECTORES	HERBARIO
GALEANA	San Pablo->San Pedro Sotolar	11 7 1998	Hinton et al.	Hinton
SANTIAGO	Los Lirios->El Cercado	29 7 1995	Hinton et al.	Hinton

*Echeandia flavescens*

MUNICIPIO	LOCALIDAD	FECHA	COLECTORES	HERBARIO
DOCTOR ARROYO	S J Berrones->San Josecito	1 10 2001	Hinton et al.	Hinton

*Echeandia leptophylla*

MUNICIPIO	LOCALIDAD	FECHA	COLECTORES	HERBARIO
ARAMBERRI	Cerro Grande	10 8 1986	Hinton et al.	Hinton
GALEANA	Cerro El Gallo	16 8 1987	Hinton et al.	Hinton
	San Pablo, 5 Km al NW, camino a San Pedro Sotolar.	11 7 1998	G. B. Hinton	TEX
GENERAL ZARAGOZA	Puerto Pino	25 6 1978	Hinton et al.	Hinton
	Puerto Pino, near	19 6 1979	Hinton et al.	Hinton

*Echeandia mexicana*

MUNICIPIO	LOCALIDAD	FECHA	COLECTORES	HERBARIO
GALEANA	Agua Blanca->San Miguel	28 8 1991	Hinton et al.	Hinton
GENERAL ZARAGOZA	Potreritos	2 8 1994	Hinton et al.	Hinton
ITURBIDE	Iturbide->Agua Blanca	21 8 1991	Hinton et al.	Hinton

*Echeandia paniculata*

MUNICIPIO	LOCALIDAD	FECHA	COLECTORES	HERBARIO
GENERAL ZARAGOZA	Cerro El Viejo	28 7 1993	Hinton et al.	Hinton

*Echeandia reflexa*

MUNICIPIO	LOCALIDAD	FECHA	COLECTORES	HERBARIO
GENERAL ZARAGOZA	Cerro El Viejo	4 8 1993	Hinton et al.	Hinton

*Echeandia skinneri*

MUNICIPIO	LOCALIDAD	FECHA	COLECTORES	HERBARIO
Villa de Santiago	Los Lirios->El Cercado	29 7 1995	Hinton et al.	Hinton

*Hemiphylacus hintoniorum*

MUNICIPIO	LOCALIDAD	FECHA	COLECTORES	HERBARIO
GALEANA	La Poza->Río de San José	1 7 1992	Hinton et al.	Hinton
	Sta Rita, proximidades al poblado de Galeana	12 5 1991	M. A. Carranza P.&A. Rodríguez G.	TEX
ITURBIDE	Iturbide->Agua Blanca	21 8 1991	Hinton et al.	Hinton
	Iturbide->Agua Blanca + 2 km	18 1 1993	Hinton et al.	Hinton
RAYONES	Galeana->Rayones + 22 km	28 5 1989	Hinton et al.	Hinton
	Rayones, 3 Km al S.	28 5 1989	G. B. Hinton	TEX



MELANTHIACEAE

*Schoenocaulon coulteri*

MUNICIPIO	LOCALIDAD	FECHA	COLECTORES	HERBARIO
RAYONES	Sa de La Marta. El Cedral	13 6 2000	J. A. Villarreal&M. A. Carranza P.&M. González	TEX

*Schoenocaulon drummondii*

MUNICIPIO	LOCALIDAD	FECHA	COLECTORES	HERBARIO
SALINAS VICTORIA	Estación de Microondas Mamulique.	14 8 1989	C. D. Peterson	TEX
VILLALDAMA	Sa Gomas, in Canyon El Alamo	15 8 1988	T. F. Patterson	TEX

*Schoenocaulon ignigeum*

MUNICIPIO	LOCALIDAD	FECHA	COLECTORES	HERBARIO
GENERAL ZARAGOZA	Picacho San Onofre	18 6 1979	Hinton et al.	Hinton

*Schoenocaulon macrocarpum*

MUNICIPIO	LOCALIDAD	FECHA	COLECTORES	HERBARIO
SAN PEDRO GARZA GARCÍA	El Chipinque, ca 6 Km al S de Monterrey, camino a la meseta	7 10 1998	J. A. Villareal Q.&M. A. Carranza P.	TEX

*Schoenocaulon officinale*

MUNICIPIO	LOCALIDAD	FECHA	COLECTORES	HERBARIO
ARAMBERRI	Cerro El Viejo	3 8 1993	Hinton et al.	Hinton
ARAMBERRI	La Escondida->San Francisco	23 7 1993	Hinton et al.	Hinton

*Schoenocaulon texanum*

MUNICIPIO	LOCALIDAD	FECHA	COLECTORES	HERBARIO
ARAMBERRI	Aramberri->El Salitre	26 10 1993	Hinton et al.	Hinton
	San Francisco, near	13 5 1992	Hinton et al.	Hinton
	La Escondida, 22.36 Km al NE, carr a San Francisco de Leos.	23 7 1993	G. B. Hinton	TEX
	Aramberri, 28.155 mi al NE, rumbo a Lampazos.	6 9 1995	G. B. Hinton	TEX
	La Escondida, 7.665 Km al E, carr a Arramberri.	9 11 1993	G. B. Hinton	TEX
	Aramberri.	1 9 1990	G. B. Hinton	TEX
DOCTOR ARROYO	Doctor Arroyo, 36 Km al ENE.	4 8 1983	G. Nesom	TEX
	San Antonio de Peña Nevada, 12 Km al NE.	99 7 1977	C. Wells&G. Nesom	LL
GALEANA	Iturbide->Agua Blanca	21 8 1991	Hinton et al.	Hinton
	San José del Río, near	24 9 1991	Hinton et al.	Hinton
	Near town of La Laguna ca 4 mi W of Galeana, ca 1.6 mi S of lake in view of town	19 6 1987	G. Nesom&J. Norris&M. Martínez&L. Woodruff	TEX
	Galeana, 15 mi al SW.	4 6 1934	C. H. Mueller&M. T. Mueller	TEX
	Santa Rita (Santa Rita de Cordeladas)	25 4 1981	G. B. Hinton	TEX
	La Poza, 21.375 Km al SE, carr a Río de San José.	25 7 1995	G. B. Hinton	TEX
	La Poza, 21.375 Km al SE, carr a Río de San José.	31 5 1992	G. B. Hinton	TEX
	Pablillo, 9.5 mi al S.	17 6 1963	C. R. Bell&H. Rice	LL
GENERAL ZARAGOZA	Puerto Pino	18 6 1979	Hinton et al.	Hinton
	Zaragoza, near	28 7 1993	Hinton et al.	Hinton
	San Onofre, Picacho.	18 6 1979	G. B. Hinton	TEX
	El Pino, (Puerto El Pino).	19 6 1979	G. B. Hinton	TEX
	Peña Nevada, Sierra, lado E	5 7 1985	McDonald	TEX

	La Encantada (NUEVO LEON - GENERAL ZARAGOZA)	4	7	1988	T. F. Patterson	TEX
	Zaragoza, 12 mi al SSW.	99	7	1977	C. Wells&G. Nesom	LL
	El salitre (NUEVO LEON - GENERAL ZARAGOZA)	26	10	1993	G. B. Hinton	TEX
ITURBIDE	Iturbide --> Agua Blanca	21	8	1991	G. B. Hinton	TEX
MONTEMORELOS	5 Km SE of La Trinidad, on the E side of Sa Cebolla, near Ojo de Agua	8	8	1988	T. F. Patterson	TEX
MONTERREY	Ciudad Monterrey, 0.5 mi al S.	18	7	1971	H. M. Parker	LL
SAN PEDRO GARZA GARCÍA	Colonia del Valle.	99	9	1960	R. Ford S.	TEX

*Zigadenus hintoniorum* (Figura 43)

MUNICIPIO	LOCALIDAD	FECHA	COLECTORES	HERBARIO
ARAMBERRI	Cerro Grande	14 9 1986	Hinton et al.	Hinton
GALEANA	Agua Blanca->San Miguel	28 8 1991	Hinton et al.	Hinton
	Cerro El Potosí	7 6 1969	Hinton et al.	Hinton
	Cerro El Potosí	20 7 1969	Hinton et al.	Hinton
	San José de Las Joyas	28 8 1983	Hinton et al.	Hinton
	Martha La (Sierra), Morro El (Cerro) ladera S	22 8 1986	McDonald	TEX
GENERAL ZARAGOZA	Picacho San Onofre	25 6 1978	Hinton et al.	Hinton
	Cerro El Viejo	6 10 1992	Hinton et al.	Hinton
RAYONES	El Cedral, Sa de Arteaga 30 Km al E de San Antonio de las Alazanas	6 9 1994	J. A. Villarreal&M. A. Carranza P.&J. A. Encina	TEX

*Zigadenus virescens*

MUNICIPIO	LOCALIDAD	FECHA	COLECTORES	HERBARIO
GALEANA	San José de las Joyas.	28 8 1983	G. B. Hinton	TEX
	Cerro El Potosí.	24 7 1977	G. Nesom&C. Wells	TEX
	Cerro El Potosí	7 6 1969	G. B. Hinton	TEX
	Cerro El Potosí, ladera E.	16 9 1980	J. S. Henrickson&S. Sundberg	TEX
	Cerro Potosí	27 8 1987	D. Bogler&T. L. Atkins	TEX
	Cerro Potosí	19 6 1966	L. Gilbert	TEX
	Cerro El Potosí, ladera E.	20 10 1979	M. J. Warnock	TEX
	Cañada Las Canoas.	16 7 1935	C. H. Mueller	TEX
	Ca 20 Km NW of Galeana, on the E slope of Cerro Potosí 2-12 mi along rd above 18 de Marzo	21 6 1997	J. S. Henrickson&S. Sundberg	TEX
	Microondas Radio Faro El Potosí, cerca de.	7 7 1963	R. L. McGregor&L. J. Harms&A. J. Robinson&R. del Rosario&R. Segal	LL
	Galeana.	23 8 1984	M. Lavin	TEX
	Cerro El Potosí, ladera SE.	25 6 1960	J. H. Beaman	TEX
	Agua Blanca.	28 8 1991	G. B. Hinton	TEX
	Cerro El Potosí, ladera NE, 8 mi al WNW.	24 7 1977	C. Wells&G. Nesom	LL
GENERAL ZARAGOZA	Peña Nevada, Sierra, lado E	5 7 1985	McDonald	TEX
	General Zaragoza, 28 km S sobre el camino a La Encantada	18 10 1993	J. A. Villarreal Q.&M. A. Carranza P.	TEX
MONTEMORELOS	6 Km SE of la Trinidad, in La Sa de la Cebolla, just below the summit of one the picachos	5 8 1988	T. F. Patterson	TEX
RAYONES	Sierra La Cebolla.	21 8 1939	C. H. Muller	LL

SMILACACEAE

*Smilax aristolochiifolia*

MUNICIPIO	LOCALIDAD	FECHA	COLECTORES	HERBARIO
ARAMBERRI	La Caballada	28 4 1995	G. B. Hinton	TEX
GENERAL ZARAGOZA	Cañada La Tinaja.	3 7 1988	T. F. Patterson	TEX
SANTA CATARINA	El Jonuco	30 9 1996	G. B. Hinton	TEX

*Smilax bona-nox*

MUNICIPIO	LOCALIDAD	FECHA	COLECTORES	HERBARIO
CERRALVO	Sierra Los Picachos.	12 11 1994	J. A. Villarreal&M. A. Carranza P.&S. Rodríguez T.&G. Villarreal	TEX
GALEANA	Pabillo	26 8 1936	M. Taylor	TEX
LAMPAZOS DE NARANJO	Salvador Resendez.	26 6 1937	M. Taylor E.	TEX
SANTIAGO	Potrero Redondo, 18.25 Km al NW, carr a Laguna de Sánchez.	16 8 1939	C. H. Muller	LL
VILLALDAMA	Sa Gomas, in Canyon El Alamo	15 8 1988	T. F. Patterson	TEX

*Smilax glauca*

MUNICIPIO	LOCALIDAD	FECHA	COLECTORES	HERBARIO
GALEANA	Ejido La Lagunita, (El Orito).	18 5 1984	G. B. Hinton	TEX
MONTEMORELOS	5 Km SE of La Trinidad, on the E side of Sa Cebolla, near Ojo de Agua	7 8 1988	T. F. Patterson	TEX

*Smilax lanceolata*

MUNICIPIO	LOCALIDAD	FECHA	COLECTORES	HERBARIO
LINARES	El Ebanito.	1 9 1979	G. B. Hinton	TEX
SANTA CATARINA	Cañón El Diente.	11 8 1939	C. H. Muller	LL
SANTIAGO	Potrero Redondo, 34.56 Km al E, carr a Las Adjuntas.	24 8 1939	C. H. Muller	LL

## ARECACEAE

*Brahea berlandieri*

MUNICIPIO	LOCALIDAD	FECHA	COLECTORES	HERBARIO
ARAMBERRI	Aramberri.	23 11 1989	Hinton&et al	TEX
GALEANA	La Poza, 21.375 Km al SE, carr a Río de San José.	13 4 1992	G. B. Hinton	TEX
GARCÍA	on rocks in Canyon W 3 mi from Las Grutas de García near the base of El Fraile Peak, Monterrey, Méx	99 99 9999	R. Ford S.	TEX
GENERAL ZARAGOZA	Potreros.	2 8 1994	Hinton&et al	TEX

*Brahea decumbens* (Figura 44)

MUNICIPIO	LOCALIDAD	FECHA	COLECTORES	HERBARIO
GENERAL ZARAGOZA	5 Km al S de Zaragoza, camino a la Encantada	18 9 1993	J. A. Villareal Q.&M. A. Carranza P.	TEX
	5 Km al S de Zaragoza, camino a la Encantada	26 8 1989	J. A. Villarreal&M. A. Carranza P.&G. Nesom&J. Norris	TEX

*Brahea dulcis*

MUNICIPIO	LOCALIDAD	FECHA	COLECTORES	HERBARIO
GALEANA	Galeana, 15 mi al SW.	18 7 1934	C. H. Mueller&M. T. Mueller	TEX
MONTERREY	Ciudad Monterrey.	6 7 1933	C. H. Mueller	TEX

*Sabal mexicana*

MUNICIPIO	LOCALIDAD	FECHA	COLECTORES	HERBARIO
ARAMBERRI	Ignacio Zaragoza.	11 5 1995	Hinton&et al	TEX
LINARES	Linares, 18 mi al W, carr a Galeana.	26 3 1964	D. Ahshapanek	TEX

*Sabal minor* (Figura 45)

MUNICIPIO	LOCALIDAD	FECHA	COLECTORES	HERBARIO
LINARES	Ignacio Zaragoza.	11 5 1995	Hinton&et al	TEX

## COMMELINACEAE

### *Callista hintoniorum* (Figura 46)

MUNICIPIO	LOCALIDAD	FECHA	COLECTORES	HERBARIO
ARAMBERRI	La Escondida->Aramberri	23 10 1993	Hinton et al.	Hinton
	La Escondida->Aramberri	30 10 1995	Hinton et al.	Hinton
	(La Escondida->Aramberri)->Dolores	9 11 1993	Hinton et al.	Hinton
	Aramberri, 7.49 mi al S, carr a El Salitre.	26 10 1993	Hinton&et al	TEX
	La Escondida.	9 11 1993	Hinton&et al	TEX
	La Escondida, 7.665 Km al E, carr a Arramberri.	9 11 1993	Hinton&et al	TEX
GENERAL ZARAGOZA	Zaragoza, near	28 7 1993	Hinton et al.	Hinton
	Zaragoza->El Salitre	17 10 1992	Hinton et al.	Hinton

### *Callisia navicularis*

MUNICIPIO	LOCALIDAD	FECHA	COLECTORES	HERBARIO
ARAMBERRI	Ascención, 3 km S of	19 8 1995	Hinton et al.	Hinton
GALEANA	El Peñuelo	24 7 1991	Hinton et al.	Hinton
	La Poza->Río de San José	8 7 1994	Hinton et al.	Hinton
	Cerro El Potosí, SE slope of	11 6 1981	Hinton et al.	Hinton
	Cerro El Potosí, S slope of	25 6 1983	Hinton et al.	Hinton
	Cerro El Potosí, W of	29 6 1983	Hinton et al.	Hinton
	La Becerra, above	8 9 1989	Hinton et al.	Hinton

### *Commelina dianthifolia*

MUNICIPIO	LOCALIDAD	FECHA	COLECTORES	HERBARIO
ARAMBERRI	Cerro El Viejo	28 7 1993	Hinton et al.	Hinton
GALEANA	Pablillo->El Carrizo	26 8 2000	Hinton et al.	Hinton
	Galeana, 15 mi al SW.	18 7 1934	C. H. Mueller&M. T. Mueller	TEX
	Pablillo.	18 8 1936	M. Taylor E.	TEX
	Ejido La Lagunita, (El Orito), 3.375 Km al NW, carr a Los Mimbres.	25 7 1995	Hinton&et al	TEX
GENERAL ZARAGOZA	Cerro El Viejo	4 8 1993	Hinton et al.	Hinton
	Los Caballos	2 8 1994	Hinton et al.	Hinton
	La Encantada->Siberia	6 9 1998	Hinton et al.	Hinton
	La Encantada, 4.89 Km al SW, camino a Siberia.	9 6 1998	Hinton&et al	TEX

### *Commelina diffusa*

MUNICIPIO	LOCALIDAD	FECHA	COLECTORES	HERBARIO
ARAMBERRI	Aramberri, N of	1 9 1990	Hinton et al.	Hinton
BUSTAMANTE	Sa Gomas, Bustamante Canyon, S exposure	12 8 1988	T. F. Patterson	TEX
GALEANA	Cerro El Gallo	15 6 1991	Hinton et al.	Hinton
	El Orito->Mimbres	25 7 1995	Hinton et al.	Hinton
GENERAL ZARAGOZA	Cerro El Viejo	29 7 1992	Hinton et al.	Hinton
	Cerro El Viejo	22 9 1993	Hinton et al.	Hinton
	Cerro El Viejo	23 9 1993	Hinton et al.	Hinton
ITURBIDE	La Purísima, 2.79 Km al SE, rumbo a Buena Vista.	6 9 1991	Hinton&et al	TEX
SANTIAGO	Cañón El Huajuco.	26 2 1946	J. C. Johnson&F. A. Barkley	TEX

### *Commelina eliptica*

MUNICIPIO	LOCALIDAD	FECHA	COLECTORES	HERBARIO
-----------	-----------	-------	------------	----------



DOCTOR ARROYO GENERAL ZARAGOZA	San Antonio de Peña Nevada, 12 Km al NE.	99	7	1977	G. Nesom&C. Wells	LL
	Cerro El Viejo	29	7	1992	Hinton et al.	Hinton
	Cañada La Tinaja.	3	7	1988	T. F. Patterson	TEX
	Peña Nevada, Sierra	22	8	1986	McDonald	TEX

*Commelina erecta*

MUNICIPIO	LOCALIDAD	FECHA	COLECTORES	HERBARIO
ARAMBERRI	Aramberri->El Salitre	26 10 1993	Hinton et al.	Hinton
	La Escondida->Aramberri	23 10 1993	Hinton et al.	Hinton
	Aramberri->Lampazos + 9 Km	6 9 1995	Hinton et al.	Hinton
	Aramberri, N of	28 7 1993	Hinton et al.	Hinton
GALEANA	El Peñuelo	24 7 1991	Hinton et al.	Hinton
	La Poza->Río de San José	1 9 1992	Hinton et al.	Hinton
	La Poza->Río de San José	8 7 1994	Hinton et al.	Hinton
ITURBIDE	Las Anacuas	5 8 1980	Hinton et al.	Hinton
MONTEMORELOS	El Pastor	19 5 1994	Hinton et al.	Hinton
RAYONES	Galeana->Rayones + 24 km	17 10 1990	Hinton et al.	Hinton
	Ciénega del Toro->Santa Rosa	14 9 1996	Hinton et al.	Hinton
SANTIAGO	Cola de Caballo	16 6 1994	Hinton et al.	Hinton

*Commelina erecta* var. *angustifolia*

MUNICIPIO	LOCALIDAD	FECHA	COLECTORES	HERBARIO
ARAMBERRI	Aramberri, 28.155 mi al NE, rumbo a Lampazos.	6 9 1995	G. B. Hinton	TEX
	La Escondida.	23 10 1993	G. B. Hinton	TEX
	Aramberri.	1 9 1990	G. B. Hinton	TEX
	Aramberri.	28 7 1993	G. B. Hinton	TEX
BUSTAMANTE	Sa Gomas, Bustamante Canyon	12 8 1988	T. F. Patterson	TEX
	Sa Gomas, Bustamante Canyon	12 8 1988	T. F. Patterson	TEX
GALEANA	La Poza, 21.375 Km al SE, carr a Río de San José.	1 9 1992	G. B. Hinton	TEX
	La Poza, 21.375 Km al SE, carr a Río de San José.	8 7 1994	G. B. Hinton	TEX
	El Peñuelo.	24 7 1991	G. B. Hinton	TEX
	Entre Ciénega del Toro y Santa Rosa	14 9 1996	G. B. Hinton	TEX
GENERAL ZARAGOZA	Peña Nevada, Sierra, lado E	5 7 1985	McDonald	TEX
	El salitre	26 10 1993	G. B. Hinton	TEX
ITURBIDE	La Mentira, (Las Anacuas).	28 8 1980	G. B. Hinton	TEX
LAMPAZOS DE NARANJO	Lampazos de Naranjo	29 6 1937	M. Taylor E.	TEX
LINARES	Linares, 24 mi al W.	6 7 1963	R. L. McGregor&L. J. Harms&A. J. Robinson&R. del Rosario&R. Segal	LL
MONTEMORELOS	El Pastor.	19 5 1994	G. B. Hinton	TEX
	Montemorelos, cerca de.	99 99 9999	W. M. Pichón	TEX
MONTERREY	Instituto Tecnológico de Monterrey.	5 8 1970	D. Chapelle	TEX
	Fraccionamiento Valle Alto.	14 7 1971	R. Gainer	TEX
	Ciudad Monterrey, 2 mi al NW.	15 11 1958	R. C. Rollins&R. M. Tryon	LL
RAYONES	Rayones.	17 10 1990	G. B. Hinton	TEX
SANTIAGO	Cola de Caballo, cerca de.	29 5 1960	R. Ford S.	TEX
	Cola de Caballo	16 6 1994	G. B. Hinton	TEX

*Commelina tuberosa*

MUNICIPIO	LOCALIDAD	FECHA	COLECTORES	HERBARIO
ARAMBERRI	Cerro El Viejo	28 7 1993	Hinton et al.	Hinton
GENERAL ZARAGOZA	Cerro El Viejo	29 7 1992	Hinton et al.	Hinton
	Cerro El Viejo	28 7 1993	Hinton et al.	Hinton
	Los Caballos	2 8 1994	Hinton et al.	Hinton
ITURBIDE	La Purísima->Bella Vista	6 9 1991	Hinton et al.	Hinton

*Gibasis gypsophila*

MUNICIPIO	LOCALIDAD	FECHA	COLECTORES	HERBARIO
ARAMBERRI	Aramberri->El Salitre	26 10 1993	Hinton et al.	Hinton
GALEANA	La Poza->Río de San José	1 7 1992	Hinton et al.	Hinton
	La Poza, 21.375 Km al SE, carr a Río de San José.	1 9 1992	G. B. Hinton	TEX
GENERAL ZARAGOZA	Cerro El Viejo	22 9 1993	Hinton et al.	
	El salitre	26 10 1993	G. B. Hinton	Hinton TEX

*Gibasis hintoniorum*

MUNICIPIO	LOCALIDAD	FECHA	COLECTORES	HERBARIO
ARAMBERRI	San Francisco, near	1 6 1997	Hinton et al.	Hinton
DOCTOR ARROYO	Doctor Arroyo, 30 Km al ENE.	30 7 1983	G. Nesom	TEX
GENERAL ZARAGOZA	La Escondida->San Francisco	23 7 1993	Hinton et al.	Hinton

*Gibasis karwinskyana*

MUNICIPIO	LOCALIDAD	FECHA	COLECTORES	HERBARIO	
ARAMBERRI	La Escondida, 22.36 Km al NE, carr a San Francisco de Leos.	23 7 1993	G. B. Hinton	TEX	
	La Escondida.	23 10 1993	G. B. Hinton	TEX	
	San Josecito, below	31 7 1999	Hinton et al.	Hinton	
	Cerro El Viejo	28 7 1993	Hinton et al.	Hinton	
	Cerro El Viejo	16 6 1993	Hinton et al.	Hinton	
	Cerro Grande	6 7 1986	Hinton et al.	Hinton	
	DOCTOR ARROYO	Doctor Arroyo, 45 Km al ENE.	31 7 1983	G. Nesom	TEX
	GALEANA	Galeana, 15 mi al SW.	23 7 1934	C. H. Mueller&M. T. Mueller	TEX
		Galeana, 15 mi al SW.	12 6 1934	C. H. Mueller&M. T. Mueller	TEX
		Galeana, 15 mi al SW.	19 5 1934	C. H. Mueller&M. T. Mueller	TEX
Pablillo.		5 8 1936	M. Taylor	TEX	
Galeana, 13.345 Km al N, carr a Rayones.		17 10 1990	G. B. Hinton	TEX	
Entre Ciénega del Toro y Santa Rosa		14 9 1996	G. B. Hinton	TEX	
Samaniego y La Becerra.		5 9 1989	G. B. Hinton	TEX	
Samaniego y La Becerra.		23 9 1989	G. B. Hinton	TEX	
Samaniego y La Becerra.		21 9 1993	G. B. Hinton	TEX	
Agua Blanca, below		4 7 1992	Hinton et al.	Hinton	
GENERAL ZARAGOZA	Agua Blanca->San Miguel	28 8 1991	Hinton et al.	Hinton	
	Pablillo->El Carrizo	26 8 2000	Hinton et al.	Hinton	
	Cerro El Gallo	15 6 1991	Hinton et al.	Hinton	
	El Pino, (Puerto El Pino).	19 6 1979	ND	TEX	
	Cañada La Tinaja.	3 7 1988	T. F. Patterson	TEX	
	Santa Rosa, 1 Km al E.	99 7 1977	C. Wells&G. Nesom	LL	
	La Encantada, 4.89 Km al SW, camino a Siberia.	6 9 1998	G. B. Hinton	TEX	
	Puerto Pino	18 6 1979	Hinton et al.	Hinton	

	6 Km al N de la Siberia en el camino a La Encantada	25	5	1992	L. Hernández S.&M. Martínez&J. Jiménez	TEX
	Cerro El Viejo	7	7	1992	Hinton et al.	Hinton
ITURBIDE	Iturbide -> Camarones	13	9	1991	G. B. Hinton	TEX
RAYONES	Galeana->Rayones + 24 km	17	10	1990	Hinton et al.	Hinton
SANTIAGO	San José de las Boquillas	22	6	1994	G. B. Hinton	TEX

*Gibasis pellucida*

MUNICIPIO	LOCALIDAD	FECHA	COLECTORES	HERBARIO	
ALLENDE	Ramos, rio en el municipio de Allende	17	9 1983	A. Rodríguez&M. A. Carranza P.	TEX
SABINAS HIDALGO	Ciudad Sabinas Hidalgo, 14.28 Km al W, carr a Villaldama.	3	6 1994	G. B. Hinton	TEX
SANTIAGO	El Cercado	12	5 1994	Hinton et al.	Hinton

*Gibasis venustula*

MONTERREY	Ciudad Monterrey, 25, m, SW	27	5	1966	J. S. Wilson	TEX
-----------	-----------------------------	----	---	------	--------------	-----

*Tinantia pringlei*

MUNICIPIO	LOCALIDAD	FECHA	COLECTORES	HERBARIO	
GALEANA	Agua Blanca->San Miguel	28	8 1991	Hinton et al.	Hinton
	Galeana, 15 mi al SW.	30	5 1934	C. H. Mueller&M. T. Mueller	TEX
GENERAL ZARAGOZA	El Salto	9	8 1979	Hinton et al.	Hinton
GUADALUPE	Monumento Natural Cerro de la Silla.	26	4 1960	R. Ford S.	TEX
ITURBIDE	Ebanito	24	9 1979	Hinton et al.	Hinton
	Iturbide, 13.765 mi al E, carr a Linares.	18	1 1993	G. B. Hinton	TEX
LAMPAZOS DE NARANJO	Lampazos de Naranjo, 10 mi al S.	17	3 1962	J. G. Rivas&P. Ostos&S. L. McCart	TEX
LINARES	Iturbide->Linares + 12 km	18	1 1993	Hinton et al.	Hinton
MONTEMORELOS	El Pastor	19	5 1994	Hinton et al.	Hinton
	La Trinidad (NUEVO LEON - MONTEMORELOS)	8	8 1988	T. F. Patterson	TEX
MONTERREY	Parque Chipinque.	10	3 1980	B. L. Turner&G. L. Turner	TEX
	Parque Chipinque.	7	9 1948	G. L. Webster&E. Aguirre P.	TEX
	Ciudad Monterrey, cerca de.	18	5 1987	B. B. Simpson	TEX
	Ciudad Monterrey	11	3 1923	B. C. Tharp	LL
	Ciudad Monterrey, cerca de.	6	3 1906	C. G. Pringle	TEX
	Ciudad Monterrey cerca de.	7	4 1946	L. I. Davis	TEX
	Ciudad Monterrey, 35 Km al SSE.	26	4 1976	R. Sanders&J. B. Harborne	LL
ND	1.5 mi from San Isidro in the canyon between there and San Juan Bautiste; along the rd from Cola de Caballo to Saltillo	11	5 1992	M. H. Mayfield&B. G. Milligan&C. McCall	TEX
	Cañón Bustamante, where the Sabinas River divides the Sa Morena and the Sa Bustamante; along the E-most drainage on the S side of the river	17	10 1993	L. A. Prather&T. F. Patterson	TEX
SAN PEDRO GARZA GARCÍA	Fraccionamiento Campestre Olinalá, 0.88 Km al SE, rumbo a Chipinque.	99	11 1960	R. Ford S.	TEX
	Chipinque.	11	6 1978	J. M. Poole&W. A. Watson	TEX

SANTIAGO	Cola de Caballo, near Cañón El Huajuco.	12 5 1994	Hinton et al.	Hinton
		26 2 1946	J. C. Johnson&F. A. Barkley	TEX

*Tradescantia brachyphylla*

MUNICIPIO	LOCALIDAD	FECHA	COLECTORES	HERBARIO
ARAMBERRI	La Ascensión, 3 Km al S.	19 8 1995	G. B. Hinton	TEX
GALEANA	Cerro El Potosí, ladera W. Galeana, 15 mi al SW.	26 6 1983	G. B. Hinton	TEX
		28 6 1934	C. H. Mueller&M. T. Mueller	TEX
	51.2 mi S of La Poza jct on rd from Galeana to Matehuala through Dr Arroyo, Hwy 61 Catarino Rodriguez, (El Potosí).	2 8 1975	D. S. Lewis	LL
	La Poza, 21.375 Km al SE, carr a Río de San José.	11 6 1981	G. B. Hinton	TEX
	Cerro El Potosí, ladera S.	8 7 1994	G. B. Hinton	TEX
	El Peñuelo.	25 6 1983	G. B. Hinton	TEX
	El Peñuelo.	24 7 1991	G. B. Hinton	TEX
	Samaniego y La Becerra.	8 9 1989	G. B. Hinton	TEX
MONTERREY	Ciudad Monterrey, 2 mi al NW.	15 11 1958	R. C. Rollins&R. M. Tryon	LL
ND	1.5 Km E of El Barrosito, 1.5 Km W of Puerto Prieto, in S part of Sa la Tomita	19 6 1972	F. Chiang C.&T. L. Wendt&M. C. Johnston	LL

*Tradescantia brevifolia*

MUNICIPIO	LOCALIDAD	FECHA	COLECTORES	HERBARIO
BUSTAMANTE	Sa Gomas, Bustamante Canyon	12 8 1988	T. F. Patterson	TEX
MONTEMORELOS	6 Km SE of La Trinidad, in La Sa Cebolla, just W of the precipice El Butano	5 8 1988	T. F. Patterson	TEX
MONTERREY	Parque Chipinque.	16 5 1964	I. W. Knobloch	TEX
	Parque Chipinque.	7 9 1948	G. L. Webster&E. Aguirre P.	TEX
	Ciudad Monterrey	14 7 1933	C. H. Mueller&M. T. Mueller	TEX
	Centro Recreativo Chipinque.	1 7 1947	F. A. Barkley&G. L. Webster&C. M. Rowell	TEX
ND	Ca 1 mi WSW in small valley, 15 mi E of San Rafael off Hwy 57	22 7 1977	C. Wells&G. Nesom	LL
SAN PEDRO GARZA GARCÍA	Chipinque.	11 6 1978	J. M. Poole&W. A. Watson	TEX

*Tradescantia crassifolia*

MUNICIPIO	LOCALIDAD	FECHA	COLECTORES	HERBARIO
GALEANA	Galeana, 13.345 Km al N, carr a Rayones.	20 10 1995	G. B. Hinton	TEX
	Galeana, 13.345 Km al N, carr a Rayones.	17 10 1990	G. B. Hinton	TEX
GENERAL ZARAGOZA	Siberia	26 6 1978	Hinton et al.	Hinton
	La Encantada, 4.89 Km al SW, camino a Siberia.	6 9 1998	G. B. Hinton	TEX
ND	6 Km al N de la Siberia en el camino a La Encantada	25 5 1992	L. Hernández S.&M. Martínez&J. Jiménez	TEX

*Tradescantia hirta*

MUNICIPIO	LOCALIDAD	FECHA	COLECTORES	HERBARIO
ARAMBERRI	La Escondida, S of	16 10 1993	Hinton et al.	Hinton
	La Escondida, E of	16 10 1993	Hinton et al.	Hinton



GALEANA	La Escondida->Aramberri	23	10	1993	Hinton et al.	Hinton
	San José del Río, near	2	10	1991	Hinton et al.	Hinton
	Cerro El Potosí, ladera W.	29	6	1983	G. B. Hinton	TEX
	51.2 mi S of La Poza jct on rd from Galeana to Matehuala through Dr Arroyo, Hwy 61	2	8	1975	D. S. Lewis	LL
	Santa Rita (Santa Rita de Cordeladas)	11	6	1981	G. B. Hinton	TEX
	La Poza, 21.375 Km al SE, carr a Río de San José.	8	7	1994	G. B. Hinton	TEX
	Ejido La Lagunita, (El Orito), 3.375 Km al NW, carr a Los Mimbres.	25	7	1995	G. B. Hinton	TEX
GENERAL ZARAGOZA	Galeana, 12 mi al NW.	20	8	1979	B. L. Turner&F. Davies	TEX
	Samaniego y La Becerra.	21	9	1993	G. B. Hinton	TEX
	Samaniego y La Becerra.	8	9	1989	R. M. King	TEX
ITURBIDE	Zaragoza N of Iturbide -> Camarones	23	9	1993	Hinton et al.	Hinton TEX

*Tradescantia nuevoleonenses*

MUNICIPIO	LOCALIDAD	FECHA	COLECTORES	HERBARIO
ARAMBERRI	Cerro Grande	6 7 1986	Hinton et al.	Hinton
GALEANA	El Peñuelo	24 7 1991	Hinton et al.	Hinton
	Rancho Aguillilla, S of	8 7 2000	Hinton et al.	Hinton
	La Boca->San Pablo	1 8 2001	Hinton et al.	Hinton
	Cerro El Potosí, ladera W.	29 6 1983	G. B. Hinton	TEX
	Galeana, 15 mi al SW.	30 5 1934	C. H. Mueller&M. T. Mueller	TEX
	Galeana, 15 mi al SW.	16 6 1934	C. H. Mueller&M. T. Mueller	TEX
	Ca 1 mi WSW in small valley, 15 mi E of San Rafael off Hwy 57	22 7 1977	C. Wells&G. Nesom	LL

*Tradescantia occidentalis* var. *scopulorum*

MUNICIPIO	LOCALIDAD	FECHA	COLECTORES	HERBARIO
LAMPAZOS DE NARANJO	Salvador Resendez.	29 6 1937	M. Taylor E.	TEX

*Tradescantia pallida*

MUNICIPIO	LOCALIDAD	FECHA	COLECTORES	HERBARIO
MONTERREY	Instituto Tecnológico de Monterrey.	9 8 1970	J. R. Sanok	TEX
SABINAS HIDALGO	Ciudad Sabinas Hidalgo, 14.28 Km al W, carr a Villaldama.	3 6 1994	G. B. Hinton	TEX

*Tradescantia pringlei*

MUNICIPIO	LOCALIDAD	FECHA	COLECTORES	HERBARIO
MONTEMORELOS	El Pastor.	19 5 1994	G. B. Hinton	TEX
ND	Sa de Papagayos, camino a la estación de microondas	13 11 1993	J. A. Villarreal&M. A. Carranza P.	TEX
SAN PEDRO GARZA GARCÍA	El Chipinque, ca 6 Km al S de Monterrey, camino a la meseta	7 10 1998	J. A. Villarreal&M. A. Carranza P.	TEX
SANTIAGO	Cola de Caballo, cerca de.	12 5 1994	G. B. Hinton	TEX

*Tradescantia sillamontana*

MUNICIPIO	LOCALIDAD	FECHA	COLECTORES	HERBARIO
MIER Y NORIEGA	Refugio de los Cerros Blancos, W of	31 7 1999	Hinton et al.	Hinton
MONTERREY	Ciudad Monterrey cerca de.	99 9 1960	R. Ford S.	TEX
RAYONES	Galeana->Rayones	20 10 1995	Hinton et al.	Hinton
RAYONES	Galeana->Rayones + 24 km	17 10 1990	Hinton et al.	Hinton

*Tripograndra angustifolia*

MUNICIPIO	LOCALIDAD	FECHA	COLECTORES	HERBARIO
GENERAL ZARAGOZA	Zaragoza, 6.59 Km al SW, camino a La Encantada.	5 9 1998	G. B. Hinton	TEX
GENERAL ZARAGOZA	Zaragoza, 6.59 Km al SW, camino a La Encantada.	6 9 1998	G. B. Hinton	TEX

## PONTEDERIACEAE

*Heteranthera mexicana* (Figura 47)

MUNICIPIO	LOCALIDAD	FECHA	COLECTORES	HERBARIO
CHINA	Entre Ciudad Monterrey y Reynosa	99 11 1960	R. Ford S.	TEX

*Heteranthera limosa* (Figura 48)

MUNICIPIO	LOCALIDAD	FECHA	COLECTORES	HERBARIO
ANAHUAC	Ejido Orcones, represa artificial	28 06 2007	Carlos G. Velazco M.	Imágen digital

## BROMELIACEAE

*Hechtia glomerata*

MUNICIPIO	LOCALIDAD	FECHA	COLECTORES	HERBARIO
ARAMBERRI	Aramberri, N of	14 5 1991	Hinton et al.	Hinton

*Hechita scariosa*

MUNICIPIO	LOCALIDAD	FECHA	COLECTORES	HERBARIO
MONTERREY	Ciudad Monterrey, 25 mi al SW.	27 5 1966	J. S. Wilson	TEX

*Tillandsia bartramii*

MUNICIPIO	LOCALIDAD	FECHA	COLECTORES	HERBARIO
ARAMBERRI	Cerro El Viejo	16 6 1993	Hinton et al.	Hinton
GENERAL ZARAGOZA	Cerro El Viejo	24 6 1993	Hinton et al.	Hinton
ITURBIDE	Iturbide --> Agua Blanca	21 8 1991	Hinton&et al	TEX
SANTIAGO	Las Adjuntas, Mpio Villas Santiago	15 8 1939	C. H. Mueller	LL
	Cañon Marisio Arriba, Rancho Las Adjuntas, Mpio de Villa Santiago	24 6 1935	C. H. Mueller	TEX
	Santiago (Villa de Santiago).	25 7 1970	D. Chapelle	TEX

*Tillandsia benthamiana*

MUNICIPIO	LOCALIDAD	FECHA	COLECTORES	HERBARIO
ARAMBERRI	Cerro El Viejo	22 2 1995	Hinton et al.	Hinton
	La Ascensión.	14 5 1991	Hinton&et al	TEX
DOCTOR ARROYO	San Antonio de Peña Nevada, 12 Km al NE.	99 7 1977	C. Wells&G. Nesom	LL
GALEANA	Agua Blanca->La Purísima	3 3 1992	Hinton et al.	Hinton
	Iturbide->Agua Blanca	21 8 1991	Hinton et al.	Hinton
	Ascensión->Y + 33 km	14 5 1991	Hinton et al.	Hinton
	Las Placetos	18 5 1984	Hinton et al.	Hinton
	San Francisco Javier	11 5 1980	Hinton et al.	Hinton
	Galeana, 15 mi al SW.	2 7 1934	Hinton&et al	TEX
	Galeana, 15 mi al SW.	10 5 1934	Hinton&et al	TEX
	Las Placetos.	18 5 1984	Hinton&et al	TEX
	Agua Blanca 4.475 mi al NE, carr a La Purísima.	3 3 1992	Hinton&et al	TEX
	Cañada San Francisco.	10 5 1934	Hinton&et al	TEX
	Pablillo	29 7 1936	H. LeSueur	TEX
	Agua Blanca.	28 8 1991	Hinton&et al	TEX
GENERAL ZARAGOZA	San Antonio Peña Nevada	18 5 1978	Hinton et al.	Hinton
GENERAL ZARAGOZA	Cañada La Tinaja.	25 5 1992	T. F. Patterson	TEX

ITURBIDE	Iturbide --> Agua Blanca	21	8	1991	Hinton&et al	TEX
ND	Camino de la Encantada a la Tinaja (NUEVO LEON - ND)	25	5	1992	L. Hernández S.&M. Martínez&J. Jiménez	TEX
RAYONES	Sierra La Cebolla.	21	8	1939	Hinton&et al	LL

*Tillandsia erubescens*

MUNICIPIO	LOCALIDAD	FECHA	COLECTORES	HERBARIO		
GALEANA	San Juanito de Solís->La Purísima	15	11	1999	Hinton et al.	Hinton
ND	Sa El Infiernillo, cañon San Francisco. aprox 15 Km al NE de Pablillo	4	9	1993	J. A. Villareal Q.&M. A. Carranza P.&J. Valdéz R.	TEX

*Tillandsia parryi*

MUNICIPIO	LOCALIDAD	FECHA	COLECTORES	HERBARIO		
ARAMBERRI	Cerro El Viejo	22	2	1995	Hinton et al.	Hinton
	La Caballada	9	11	1994	Hinton&et al	TEX
GALEANA	Agua Blanca 4.475 mi al NE, carr a La Purísima.	3	3	1992	Hinton&et al	TEX
	Cañada San Francisco.	10	5	1934	C. H. Mueller&M. T. Mueller	TEX
MONTEMORELOS	La Trinidad, 2.35 Km al NW, carr a Potrero Redondo.	23	8	1939	C. H. Muller	LL
MONTERREY	Ciudad Monterrey.	20	3	1960	R. Ford S.	TEX

*Tillandsia pringlei*

MUNICIPIO	LOCALIDAD	FECHA	COLECTORES	HERBARIO		
ARAMBERRI	Aramberri, W of	14	5	1991	Hinton et al.	Hinton
	La Escondida, 7.665 Km al E, carr a Arramberri.	11	9	1993	Hinton&et al	TEX
RAYONES	Rayones, cerca de.	15	6	1993	Hinton&et al	TEX

*Tillandsia recurvada*

MUNICIPIO	LOCALIDAD	FECHA	COLECTORES	HERBARIO		
DOCTOR ARROYO	San Antonio de Peña Nevada, 2.5 Km al ENE.	30	7	1983	G. Nesom	TEX
GALEANA	La Becerra, above	5	8	1989	Hinton et al.	Hinton
	Cañada San Francisco.	12	5	1934	C. H. Mueller&M. T. Mueller	TEX
	Pablillo	8	8	1936	M. Taylor E.	TEX
	Entronque San Roberto, 13.8 mi al E.	1	8	1975	D. S. Lewis	LL
	San Roberto, 5 mi al N, Hwy 57.	6	8	1965	T. F. Stuessy	TEX
	Samaniego y La Becerra.	8	5	1989	Hinton&et al	TEX
MONTEMORELOS	Montemorelos.	28	11	1958	W. M. Thompson	TEX
MONTERREY	Ciudad Monterrey, 5 mi al SE, Hwy 85.	14	7	1971	H. M. Parker	TEX
ND	23 mi NE of Dr Arroyo, 14.9 mi SW of La Escondida along Hwy 29	8	9	1971	J. S. Henrickson&S. Sundberg	LL
	Ca 1 mi WSW in small valley, 15 mi E of San Rafael off Hwy 57	22	7	1977	C. Wells&G. Nesom	LL
	1 Km W of Rancho Potrerillos in Cañón de Potrerillos	17	3	1973	M. C. Johnston&T. L. Wendt&F. Chiang C.	TEX

*Tillandsia usneoides*

MUNICIPIO	LOCALIDAD	FECHA	COLECTORES	HERBARIO		
ARAMBERRI	La Escondida->Josecito	13	11	1993	Hinton et al.	Hinton
GALEANA	Cerro El Potosí.	30	11	1985	G. Nesom&P. Morgan	TEX
	Cerro El Potosí.	16	9	1980	J. S. Henrickson&S. Sundberg	TEX
	Cañada San Francisco.	12	5	1934	C. H. Mueller&M. T. Mueller	TEX
	Pablillo	11	8	1936	M. Taylor	TEX

	Entronque San Roberto, 13.8 mi al E.	1	8	1975	D. S. Lewis	LL
	San Roberto, 5 mi al N, Hwy 57.	6	8	1965	T. F. Stuessy	TEX
MONTERREY	Fraccionamiento Valle Alto.	20	7	1971	M. Ellis	TEX
	Ciudad Monterrey, cerca de.	99	99	1961	R. Ford S.	TEX
ND	34.7 mi NE of Dr Arroyo, 2.3 mi SW of La Escondida along Hwy of pass	8	9	1971	J. S. Henrickson&S. Sundberg	LL
RAYONES	Sierra La Cebolla.	7	7	1935	C. H. Mueller	TEX

## CYPERACEAE

### *Abildgaardia mexicana*

MUNICIPIO	LOCALIDAD	FECHA	COLECTORES	HERBARIO
GALEANA	Rancho Aguililla, N of	12 5 1997	Hinton et al.	Hinton

### *Bulbostylis juncooides*

MUNICIPIO	LOCALIDAD	FECHA	COLECTORES	HERBARIO
DOCTOR ARROYO	San Antonio de Peña Nevada, 2.5 Km al ENE.	99 99 9999	G. Nesom	TEX
MONTEMORELOS	Trinidad	19 8 1939	C. H. Muller	LL

### *Carex bella*

MUNICIPIO	LOCALIDAD	FECHA	COLECTORES	HERBARIO
GALEANA	Cerro El Potosí.	26 7 1985	McDonald	TEX

### *Carex leucodonta*

MUNICIPIO	LOCALIDAD	FECHA	COLECTORES	HERBARIO
DOCTOR ARROYO	San Antonio de Peña Nevada, 12 Km al NE.	99 7 1977	G. Nesom&C. Wells	TEX
	San Antonio de Peña Nevada, 18 Km al NE.	24 5 1992	L. Hernández S.&M. Martínez	TEX
GALEANA	Galeana, 15 mi al SW.	14 5 1934	C. H. Mueller&M. T. Mueller	TEX
	Pablillo, 2 Km al S.	20 7 1958	D. S. Correll&M. C. Johnston	LL

### *Carex planostachys*

MUNICIPIO	LOCALIDAD	FECHA	COLECTORES	HERBARIO
BUSTAMANTE	Bustamante, 1.4 Km al N.	15 3 1983	C. P. Cowan&K. C. Nixon	TEX
DOCTOR ARROYO	San Antonio de Peña Nevada, 12, Km, NE,	99 7 1977	C. Wells&G. Nesom	LL
GALEANA	Cerro El Gallo	11 3 1990	Hinton et al.	Hinton
MONTERREY	Ciudad Monterrey, 18 Km al S.	11 2 1966	J. Marroquín	TEX

### *Carex potosina*

MUNICIPIO	LOCALIDAD	FECHA	COLECTORES	HERBARIO
ND	2 Km SE of El Canelito, on rd to San Juan de Dios	19 6 1972	M. C. Johnston&T. L. Wendt&F. Chiang C.	LL

### *Carex rynchoperigynium*

MUNICIPIO	LOCALIDAD	FECHA	COLECTORES	HERBARIO
GENERAL ZARAGOZA	Cañada La Tinaja.	2 7 1988	T. F. Patterson	TEX
ND	9 Km al N de La Encantada	25 5 1992	L. Hernández S.&M. Martínez&J. Jiménez	TEX

### *Carex schiedeana*

MUNICIPIO	LOCALIDAD	FECHA	COLECTORES	HERBARIO
ARAMBERRI	La Escondida->Josecito	13 11 1993	Hinton et al.	Hinton
	San Francisco, near	3 4 2001	Hinton et al.	Hinton
DOCTOR ARROYO	Doctor Arroyo, 30 Km al ENE.	30 7 1983	G. Nesom	TEX



	San Antonio de Peña Nevada, 2.5 Km al ENE.	3	8	1981	G. Nesom	TEX
	Doctor Arroyo, 44 Km al ENE.	1	8	1983	G. Nesom	TEX
GALEANA	Y, near	3	3	1992	Hinton et al.	Hinton
	Santa Rita, above	23	3	1993	Hinton et al.	Hinton
	La Becerra, above	8	9	1989	Hinton et al.	Hinton
	Ca 5 Km E of La Poza toward Río San José, SW of Sa Tapias	18	9	1993	M. H. Mayfield&G. S. Hinton&G. Nesom	TEX
	Pablillo.	21	5	1934	C. H. Mueller&M. T. Mueller	TEX
	Galeana, 3 Km al N.	15	3	1981	Hinton&et al	TEX
	Pablillo, 2 Km al S.	20	7	1958	D. S. Correll&M. C. Johnston	LL
	Samaniego y La Becerra.	9	8	1989	Hinton&et al	TEX
GENERAL ZARAGOZA	11 Km al E de San Antonio Peña Nevada	24	5	1992	L. Hernández S.&M. Martínez&J. Jiménez	TEX
	Peña Nevada, Sierra	22	8	1986	McDonald	TEX
ITURBIDE	Iturbide, 5 mi al W.	30	9	1960	J. Crutchfield&M. C. Johnston	TEX
MONTERREY	Estación Y Griega.	3	3	1992	Hinton&et al	TEX
ND	Ca 3-7 Km ESE of Zaragoza. ca 3 air Km E of Zaragoza, SSW side of Cerro El Viejo peak on local, 1-track rd	23	9	1993	M. H. Mayfield&G. S. Hinton&G. Nesom	TEX
ND	14 Km by winding rd W of Tokio, on the San Roberto-Galeana Hwy	17	5	1973	M. C. Johnston&T. L. Wendt&F. Chiang C.	LL

*Carex spissa*

MUNICIPIO	LOCALIDAD	FECHA	COLECTORES	HERBARIO
GALEANA	Santa Rita	14 5 1981	Hinton et al.	Hinton

*Carex ultra*

MUNICIPIO	LOCALIDAD	FECHA	COLECTORES	HERBARIO
CADEREYTA JIMÉNEZ	Las Enramadas.	20 3 1992	Hinton&et al	TEX
GALEANA	Santa Rita, above	23 3 1993	Hinton et al.	Hinton
GALEANA	Santa Rita (Santa Rita de Cordeladas)	14 5 1981	Hinton&et al	TEX

*Cladium jamaicense*

MUNICIPIO	LOCALIDAD	FECHA	COLECTORES	HERBARIO
ARAMBERRI	El Barreno	2 8 1980	Hinton et al.	Hinton
GALEANA	Ciénega del Toro->Santa Rosa	3 5 1992	Hinton et al.	Hinton
	Cañada Barreno.	2 8 1980	B. Hinton	TEX
	Entre Ciénega del Toro y Santa Rosa	5 3 1992	Hinton&et al	TEX

*Cyperus articulatus*

MUNICIPIO	LOCALIDAD	FECHA	COLECTORES	HERBARIO
MONTERREY	Ciudad Monterrey.	10 8 1977	C. Rosnusson	TEX

*Cyperus canus*

MUNICIPIO	LOCALIDAD	FECHA	COLECTORES	HERBARIO
ARAMBERRI	Aramberri, N of	14 5 1991	Hinton et al.	Hinton
ARAMBERRI	Aramberri, N of	23 11 1989	Hinton et al.	Hinton

*Cyperus elegans*

MUNICIPIO	LOCALIDAD	FECHA	COLECTORES	HERBARIO
CHINA	China, 12 mi al S.	7 12 1960	J. Crutchfield&M. C. Johnston	TEX

*Cyperus floribundus*

MUNICIPIO	LOCALIDAD	FECHA	COLECTORES	HERBARIO
CHINA	China, 34.165 mi al NE, carr a Reynosa.	99 11 1961	R. Ford S.	TEX

*Cyprus hermaphroditus*

MUNICIPIO	LOCALIDAD	FECHA	COLECTORES	HERBARIO
SAN PEDRO GARZA GARCÍA	San Pedro Garza García, 1 mi al S.	20 8 1983	J. W. Kessler&S. L. Hatch&J. Valdés	TEX

*Cyperus lentiginosus*

MUNICIPIO	LOCALIDAD	FECHA	COLECTORES	HERBARIO
GALEANA	Galeana, 15 mi al SW.	2 6 1934	C. H. Mueller&M. T. Mueller	TEX

*Cyperus manimae*

MUNICIPIO	LOCALIDAD	FECHA	COLECTORES	HERBARIO
ARAMBERRI	La Escondida->Aramberri	23 10 1993	Hinton et al.	Hinton
GALEANA	El Peñuelo	24 7 1991	Hinton et al.	Hinton
	Pablillo.	12 8 1936	M. Taylor	TEX
ND	S part of Cerro Pedregoso, 1.5 Km W of El Peñuelo	18 6 1972	M. C. Johnston&T. L. Wendt&F. Chiang C.	LL

*Cyperus mutisii*

MUNICIPIO	LOCALIDAD	FECHA	COLECTORES	HERBARIO
ND	Ca 3-7 Km ESE of Zaragoza. ca 6 air Km E of Zaragoza, SSW side of Cerro El Viejo peak on local, 1-track rd	22 9 1993	J. Nesom&M. H. Mayfield&G. B. Hinton	TEX

*Cyperus niger*

MUNICIPIO	LOCALIDAD	FECHA	COLECTORES	HERBARIO
MONTEMORELOS	Anacuitas (Adjuntas de Ballesteros).	5 9 1992	T. F. Patterson&A. LeDuc D.&J. A. Soule	TEX
SANTA CATARINA	Cañón La Huasteca.	28 10 1944	A. Hernández C.&J. A. Honey B.&F. A. Barkley	TEX
SANTA CATARINA	Cañón La Huasteca.	16 8 1944	F. A. Barkley	TEX

*Cyperus ochraceus*

MUNICIPIO	LOCALIDAD	FECHA	COLECTORES	HERBARIO
MONTERREY	Ciudad Monterrey, cerca de.	17 7 1971	M. F. Denton	TEX
SANTA CATARINA	Ciudad Santa Catarina, cerca de.	15 8 1983	J. W. Kessler&S. L. Hatch&J. Valdés	TEX

*Cyperus odoratus*

MUNICIPIO	LOCALIDAD	FECHA	COLECTORES	HERBARIO
ALLENDE	Ramos, rio en el municipio de Allende	17 9 1983	J. A. Villareal Q.	TEX
MONTERREY	Ciudad Monterrey.	19 8 1983	J. W. Kessler&S. L. Hatch&J. Valdés	TEX
ND	Sa de Picachos, Rancho El Gallo	12 11 1994	J. A. Villareal Q.&A. Rodríguez&M. A. Carranza P.	TEX

*Cyperus pallidicolor*

MUNICIPIO	LOCALIDAD	FECHA	COLECTORES	HERBARIO
ARAMBERRI	Cerro El Viejo	16 6 1993	Hinton et al.	Hinton
	La Escondida, 22.36 Km al NE, carr a San Francisco de Leos.	23 7 1993	B. Hinton	TEX
GALEANA	Rancho Aguillilla	20 6 1992	Hinton et al.	Hinton
GENERAL ZARAGOZA	Cerro El Viejo	7 7 1992	Hinton et al.	Hinton
	Cerro El Viejo	12 10 1992	Hinton et al.	Hinton
	Cerro El Viejo	22 9 1993	Hinton et al.	Hinton
MONTEMORELOS	Trinidad	19 8 1939	C. H. Mueller	LL
MONTERREY	Ciudad Monterrey.	15 7 1933	C. H. Mueller&M. T. Mueller	TEX

*Cyperus pseudothyrsiflorus*

MUNICIPIO	LOCALIDAD	FECHA	COLECTORES	HERBARIO
MONTERREY	Ciudad Monterrey.	29 7 1970	J. Bowen	TEX
SAN PEDRO GARZA GARCÍA	Chipinque	99 9 1960	R. Ford S.	TEX

*Cyperus rotundus*

MUNICIPIO	LOCALIDAD	FECHA	COLECTORES	HERBARIO
ALLENDE	Ramos, rio en el municipio de Allende	17 9 1983	A. Rodríguez&M. A. Carranza P.	TEX
MONTERREY	Instituto Tecnológico de Monterrey.	25 12 1971	K. Byrne	TEX
	Ciudad Monterrey, 25, m, SW	27 5 1966	J. S. Wilson	TEX
	Ciudad Monterrey.	11 7 1971	H. M. Parker	TEX

*Cyperus spectabilis*

MUNICIPIO	LOCALIDAD	FECHA	COLECTORES	HERBARIO
ARAMBERRI	La Escondida.	23 10 1993	B. Hinton	TEX
GALEANA	El Peñuelo.	24 7 1991	B. Hinton	TEX

*Cyperus squarrosus*

MUNICIPIO	LOCALIDAD	FECHA	COLECTORES	HERBARIO
MONTERREY	Ciudad Monterrey, 2 mi al NW.	15 11 1958	R. C. Rollins&R. M. Tryon	LL

*Cyperus thyrsoiflorus*

MUNICIPIO	LOCALIDAD	FECHA	COLECTORES	HERBARIO
ARAMBERRI	La Escondida->Aramberri	23 10 1993	Hinton et al.	Hinton
GENERAL ZARAGOZA	Cerro El Viejo	29 7 1992	Hinton et al.	Hinton
ITURBIDE	Iturbide -> Camarones	13 9 1991	B. Hinton	TEX
	Iturbide -> Camarones	9 6 1991	B. Hinton	TEX

*Dichromena colorata*

MUNICIPIO	LOCALIDAD	FECHA	COLECTORES	HERBARIO
ANÁHUAC	Jesús Padilla	25 3 9999	R. Runyon	TEX
ARAMBERRI	Aramberri, N of	16 6 1990	Hinton et al.	Hinton
	El Barreno	3 7 1980	Hinton et al.	Hinton
GALEANA	El Barrial.	31 7 1971	D. Brussell	TEX
	Cañada Barreno.	3 7 1980	Hinton&et al	TEX
GENERAL ZARAGOZA	Cerro El Viejo	2 10 1993	Hinton et al.	Hinton
MONTEMORELOS	Anacuitas (Adjuntas de Ballesteros).	5 9 1992	T. F. Patterson&A. LeDuc D.&J. A. Soule	TEX
MONTERREY	Ciudad Monterrey, 20 mi al SE.	28 7 1971	H. M. Parker	LL
SANTA CATARINA	Ciudad Santa Catarina, cerca de.	5 9 1948	G. L. Webster&E. Aguirre P.	TEX
SANTIAGO	Cañón La Boca.	27 3 1960	R. Ford S.	TEX

*Eleocharis geniculata*

MUNICIPIO	LOCALIDAD	FECHA	COLECTORES	HERBARIO
ARAMBERRI	Aramberri, N of	16 6 1990	Hinton et al.	Hinton
ITURBIDE	Iturbide->Camarones	13 9 1991	Hinton et al.	Hinton
MONTEMORELOS	Anacuitas (Adjuntas de Ballesteros).	5 9 1992	T. F. Patterson&A. LeDuc D.&J. A. Soule	TEX
MONTERREY	Ciudad Monterrey, 20 mi al SE.	28 7 1971	H. M. Parker	LL
SANTA CATARINA	Cañón La Huasteca.	5 9 1948	G. L. Webster&E. Aguirre P.	TEX
	Cañón La Huasteca.	16 8 1944	F. A. Barkley	TEX
SANTIAGO	Cañón El Huajuco.	20 8 1946	Barkley & J. B. Paxon	TEX

*Eleocharis macrostachya*

MUNICIPIO	LOCALIDAD	FECHA	COLECTORES	HERBARIO
RAMONES LOS	Los Ramones, 5 Km al S.	4 4 1983	J. A. Villareal Q.	TEX

*Eleocharis montevidensis*

MUNICIPIO	LOCALIDAD	FECHA	COLECTORES	HERBARIO
-----------	-----------	-------	------------	----------

GALEANA	San José del Río, near	13	4	1992	Hinton et al.	Hinton
MONTERREY	Ciudad Monterrey, 12 mi al E.	27	2	1944	F. A. Barkley	TEX
SANTIAGO	Cañón La Boca.	27	3	1960	R. Ford S.	TEX
	Cañón El Huajuco.	26	2	1946	F. A. Barkley&J. C. Johnston	TEX

*Fimbristylis autumnalis*

MUNICIPIO	LOCALIDAD	FECHA	COLECTORES	HERBARIO
MIER Y NORIEGA	West of Refugio de Cerros Blancos	1 10 2001	Hinton et al.	Hinton

*Fuirena simplex*

MUNICIPIO	LOCALIDAD	FECHA	COLECTORES	HERBARIO
MONTERREY	Ciudad Monterrey, 20 mi al SE.	28 7 1971	H. M. Parker	LL
RAYONES	Cerro Blanco	27 2 1990	Hinton et al.	Hinton
SANTA CATARINA	Cañón La Huasteca.	28 8 1944	A. Hernández C.&J. A. Honey B.&F. A. Barkley	TEX
	Cañón La Huasteca.	16 8 1944	F. A. Barkley	TEX

*Schoenus nigricans*

MUNICIPIO	LOCALIDAD	FECHA	COLECTORES	HERBARIO
GALEANA	La Poza->Río de San José	31 5 1992	Hinton et al.	Hinton
GALEANA	San José del Río, near	24 3 1992	Hinton et al.	Hinton

*Scirpus analecti*

MUNICIPIO	LOCALIDAD	FECHA	COLECTORES	HERBARIO
GALEANA	El Sauce	16 10 1988	Hinton et al.	Hinton
	Río de San José, nr	24 3 1992	Hinton&et al	TEX
	La Poza, 21.375 Km al SE, carr a Río de San José.	31 5 1992	Hinton&et al	TEX
	La Poza, 21.375 Km al SE, carr a Río de San José.	18 9 1993	Hinton&et al	TEX
	Galeana, 13.345 Km al N, carr a Rayones.	24 5 1994	Hinton&et al	TEX

*Scirpus californicus*

MUNICIPIO	LOCALIDAD	FECHA	COLECTORES	HERBARIO
ARAMBERRI	San Juan Puente y Avilés, near	13 5 1992	Hinton et al.	Hinton

*Scirpus olneyi*

MUNICIPIO	LOCALIDAD	FECHA	COLECTORES	HERBARIO
GALEANA	Cerro El Potosí.	15 7 1945	A. Hernández C.	TEX

*Scleria oligantha*

MUNICIPIO	LOCALIDAD	FECHA	COLECTORES	HERBARIO
GENERAL ZARAGOZA	Zaragoza, 5 Km al ESE.	23 9 1993	G. Nesom&M. H. Mayfield&J. Hinton	TEX
MONTEMORELOS	Trinidad.	18 8 1939	C. H. Mueller	LL
MONTERREY	Ciudad Monterrey.	15 7 1933	C. H. Mueller&M. T. Mueller	TEX

JUNCACEAE

*Juncus arcticus* var. *mexicanus*

MUNICIPIO	LOCALIDAD	FECHA	COLECTORES
ARAMBERRI	Sandía (Sandía El Grande), 12.905 Km al S, carr a La Soledad.	7 10 1993	G. B. Hinton

*Juncus nodosus*

MUNICIPIO	LOCALIDAD	FECHA	COLECTORES
GALEANA	La Poza, 21.375 Km al SE, carr a Río de San José.	7 1 1992	G. B. Hinton
MONTERREY	Ciudad Monterrey, 20 mi al SE.	28 7 1971	H. M. Parker
SANTA CATARINA	Cañón La Huasteca.	16 8 1944	F. A. Barkley



POACEAE

*Agropyron arizonicum*

MUNICIPIO	LOCALIDAD	FECHA	COLECTORES	HERBARIO
GALEANA	Galeana, 15 mi al SW.	22 5 1934	C. H. Mueller&M. T. Mueller	TEX

*Agropyron spicatum*

MUNICIPIO	LOCALIDAD	FECHA	COLECTORES	HERBARIO
GUADALUPE	Monumento Natural Cerro de la Silla.	23 6 1939	L. Harvey H.	TEX

*Agrostis semiverticillata*

MUNICIPIO	LOCALIDAD	FECHA	COLECTORES	HERBARIO
GALEANA	Galeana, 15 mi al SW.	30 5 1934	C. H. Mueller&M. T. Mueller	TEX
MONTERREY	Ciudad Monterrey, 12 mi al E.	27 2 1944	F. A. Barkley	TEX
SANTA CATARINA	Cañón La Huasteca.	16 8 1944	F. A. Barkley	TEX

*Andropogon elythrophyllus*

MUNICIPIO	LOCALIDAD	FECHA	COLECTORES	HERBARIO
MONTERREY	Ciudad Monterrey	4 7 1888	C. G. Pringle	LL

*Andropogon glomeratus*

MUNICIPIO	LOCALIDAD	FECHA	COLECTORES	HERBARIO
ARAMBERRI	Aramberri, N of	23 11 1989	Hinton et al.	Hinton
GALEANA	La Poza, 21.375 Km al SE, carr a Río de San José.	9 1 1992	G. B. Hinton	TEX
SANTA CATARINA	Cañón El Diente, aprox 20 Km al S de Monterrey	27 8 1988	J. Valdéz R.&I. Cabral	TEX
SANTIAGO	Cañón La Boca.	99 10 1961	R. Ford S.	TEX

*Andropogon saccharoides*

MUNICIPIO	LOCALIDAD	FECHA	COLECTORES	HERBARIO
SANTIAGO	La Mesa Grande, (Vista Hermosa).	29 6 1939	L. Harvey H.	TEX

*Andropogon virginicus*

MUNICIPIO	LOCALIDAD	FECHA	COLECTORES	HERBARIO
ARAMBERRI	Cerro El Viejo	3 8 1993	Hinton et al.	Hinton

*Aristida adscensionis*

MUNICIPIO	LOCALIDAD	FECHA	COLECTORES	HERBARIO
SABINAS HIDALGO	Ciudad Sabinas Hidalgo, 23, mi, N, carretera 41	26 3 1944	G. L. Webster&F. A. Barkley	TEX

*Aristida cruciflora*

MUNICIPIO	LOCALIDAD	FECHA	COLECTORES	HERBARIO
GALEANA	Micro-ondas El Salero	13 12 1998	Hinton et al.	Hinton

*Aristida curvifolia*

MUNICIPIO	LOCALIDAD	FECHA	COLECTORES	HERBARIO
GALEANA	Desviación a El Carmén por la No. 57, 7, km, W, por la carretera, terracería Pablillo.	19 6 1972	F. Chiang C.&T. L. Wendt&M. C. Johnston	LL
		21 5 1934	C. H. Mueller&M. T. Mueller	TEX
ND	25 (rd) mi NE of Dr Arroyo, 11.1 mi SW of La Escondida along Hwy 29	8 9 1971	J. S. Henrickson&S. Sundberg	LL
	1.5 Km E of El Barrosito, 1.5 Km W of Puerto Prieto, in S part of Sa la Tomita	19 6 1972	F. Chiang C.&T. L. Wendt&M. C. Johnston	LL
	2 Km S of the Coahuila state line on the Saltillo-Matehuala Hwy	16 5 1973	M. C. Johnston&T. L. Wendt&F. Chiang C.	LL

*Aristida dissita*

MUNICIPIO	LOCALIDAD	FECHA	COLECTORES	HERBARIO
-----------	-----------	-------	------------	----------

GALEANA	Arroyo Hondo, Hacienda San José de Raíces	31	7	1935	C. H. Mueller	TEX
	Pabillo	13	8	1936	M. Taylor	TEX
	Pabillo, 4.76 Km al NW, carr a Santa Clara.	18	7	1934	C. H. Mueller&M. T. Mueller	TEX

*Aristida divaricata*

MUNICIPIO	LOCALIDAD	FECHA	COLECTORES	HERBARIO
GALEANA	Rancho Aguillilla, near	17 9 1989	Hinton et al.	Hinton

*Aristida glauca*

MUNICIPIO	LOCALIDAD	FECHA	COLECTORES	HERBARIO
GALEANA	Pabillo	13 8 1936	M. Taylor	TEX
SANTIAGO	El Cercado.	15 8 1934	C. H. Mueller&M. T. Mueller	TEX

*Aristida longiseta*

MUNICIPIO	LOCALIDAD	FECHA	COLECTORES	HERBARIO
LAMPAZOS DE NARANJO	Lampazos de Naranjo	23 6 1937	M. Taylor E.	TEX
VALLECILLO	Vallecillo, 5 mi al SW.	10 11 1959	J. Graham&M. C. Johnston	TEX

*Aristida pansa*

MUNICIPIO	LOCALIDAD	FECHA	COLECTORES	HERBARIO
ARAMBERRI	Sandía (Sandía El Grande), 12.905 Km al S, carr a La Soledad.	7 10 1993	G. B. Hinton	TEX
GALEANA	Entronque San Roberto, 16 mi al S.	24 10 1970	B. L. Turner&J. Crutchfield	TEX
	El Aguillilla, cerca de.	17 9 1989	G. B. Hinton	TEX

*Aristida purpurea*

MUNICIPIO	LOCALIDAD	FECHA	COLECTORES	HERBARIO
SANTA CATARINA	Cañón El Diente.	8 5 1987	J. Valdéz R.&F. Rodríguez&M. A. Carranza P.	TEX

*Aristida purpurea var. nealleyi*

MUNICIPIO	LOCALIDAD	FECHA	COLECTORES	HERBARIO
LAMPAZOS DE NARANJO	Lampazos de Naranjo	23 6 1937	M. Taylor E.	TEX
MINA	Minas Manto Blanco y Sabana Blanca, just N of the Cañón de Potrerillos	17 3 1973	M. C. Johnston&T. L. Wendt&F. Chiang C.	LL
SANTIAGO	Cañón El Huajuco.	26 2 1946	J. C. Johnson&F. A. Barkley	TEX

*Aristida purpurea var. wrightii*

MUNICIPIO	LOCALIDAD	FECHA	COLECTORES	HERBARIO
LINARES	Linares, 20, mi, W, carretera 58	21 7 1963	F. W. Gould&D. Watson	TEX

*Aristida roemeriana*

MUNICIPIO	LOCALIDAD	FECHA	COLECTORES	HERBARIO
MONTERREY	Ciudad Monterrey, 5 mi al S, camino a Chipinque.	8 6 1952	F. W. Gould	TEX
	Loma Larga.	99 10 1961	R. Ford S.	TEX
	Ciudad Monterrey, cerca de.	29 6 1944	C. L. Fernández C.&F. A. Barkley	TEX
ND	8.5 Km SE of San José de la Popa	17 3 1973	M. C. Johnston&T. L. Wendt&F. Chiang C.	LL
	12 Km E of Rancho La Escondida, just N of Rancho La Laguna	17 3 1973	M. C. Johnston&T. L. Wendt&F. Chiang C.	LL
	Puerto de Pedernales, near the Estación Microondas on Hwy 53	16 3 1973	M. C. Johnston&T. L. Wendt&F. Chiang C.	LL
	7 Km W of Icamole, toward El Milagro	5 7 1973	M. C. Johnston&T. L. Wendt&F. Chiang C.	LL
SABINAS HIDALGO	Ciudad Sabinas Hidalgo, 5 mi al S.	29 9 1955	B. Emery	TEX
SANTIAGO	Santiago (Villa de Santiago), 5 mi al SE, carr Monterrey-Montemorelos.	11 11 1959	J. Graham&M. C. Johnston	TEX
	El Cercado, 9 Km al S.	14 6 1952	F. W. Gould&J.	TEX

VALLECILLO Vallecillo, 5 mi al SW. 10 11 1959 Ortega  
J. Graham&M. C. JOHNSTON TEX

*Arundinella berteroniana*

MUNICIPIO	LOCALIDAD	FECHA	COLECTORES	HERBARIO
MONTEMORELOS	Montemorelos, 20 Km al NW.	8 6 1942	J. N. Weaver	TEX
SANTIAGO	Cañon Marisio Arriba, Rancho Las Adjuntas, Mpio de Villa Santiago Las Adjuntas	27 6 1935	C. H. Mueller	TEX
		24 5 1983	I. Cabral C.	TEX

*Arundo donax*

MUNICIPIO	LOCALIDAD	FECHA	COLECTORES	HERBARIO
MONTEMORELOS	Montemorelos, 20 Km al NW.	28 8 1942	J. N. Weaver	TEX

*Avena sativa*

MUNICIPIO	LOCALIDAD	FECHA	COLECTORES	HERBARIO
SABINAS HIDALGO	Ciudad Sabinas Hidalgo, 15 Km al W.	7 4 1962	M. Domínguez M.&W. L. McCart	LL
SAN PEDRO GARZA GARCÍA	Colonia del Valle.	99 2 1961	R. Ford S.	TEX
SANTIAGO	Arroyo El Cercado, Santiago	26 2 1983	I. Cabral C.	TEX

*Blepharidachne bigelovii*

MUNICIPIO	LOCALIDAD	FECHA	COLECTORES	HERBARIO
ARAMBERRI	Sandía (Sandía El Grande), 12.905 Km al S, carr a La Soledad.	7 10 1993	G. B. Hinton	TEX

*Blepharoneuron tricholeis*

MUNICIPIO	LOCALIDAD	FECHA	COLECTORES	HERBARIO
ARAMBERRI	Cerro El Viejo	20 11 1993	Hinton et al.	Hinton
GALEANA	Galeana, 15 mi al SW.	29 6 1934	C. H. Mueller&M. T. Mueller	TEX
GENERAL ZARAGOZA	Peña Nevada, Sierra	22 8 1986	McDonald	TEX

*Bothriochloa barbinodis*

MUNICIPIO	LOCALIDAD	FECHA	COLECTORES	HERBARIO
GALEANA	La Cuesta	20 10 1989	Hinton et al.	Hinton
ITURBIDE	Lampazos, cerca de.	21 9 1991	G. B. Hinton	TEX
MONTERREY	Ciudad Monterrey, 5 mi al S, camino a Chipinque.	8 6 1952	F. W. Gould	TEX
SAN PEDRO GARZA GARCÍA	Colonia del Valle.	19 6 1960	R. Ford S.	TEX

*Bothriochloa edwardsiana*

MUNICIPIO	LOCALIDAD	FECHA	COLECTORES	HERBARIO
LOS RAMONES	Los Ramones	27 3 1991	J. A. Villareal Q.	TEX

*Bothriochloa hybrida*

MUNICIPIO	LOCALIDAD	FECHA	COLECTORES	HERBARIO
RAYONES	Galeana->Rayones + 19 km	17 10 1990	Hinton et al.	Hinton

*Bothriochloa ischaemum*

MUNICIPIO	LOCALIDAD	FECHA	COLECTORES	HERBARIO
MONTERREY	Ciudad Monterrey, cerca de.	29 6 1944	C. L. Fernández C.&F. A. Barkley	TEX

*Bothriochloa laguroides*

MUNICIPIO	LOCALIDAD	FECHA	COLECTORES	HERBARIO
GALEANA	La Cuesta	20 10 1989	G. B. Hinton	TEX

*Bothriochloa reevesii*

MUNICIPIO	LOCALIDAD	FECHA	COLECTORES	HERBARIO
CHINA	China, 5 mi al S.	7 12 1960	J. Crutchfield&M. C. Johnston	TEX

*Bothriochloa saccharoides*

MUNICIPIO	LOCALIDAD	FECHA	COLECTORES	HERBARIO
GALEANA	Galeana, 15 mi al SW.	2 6 1934	C. H. Mueller&M. T. Mueller	TEX
	Galeana, 13.345 Km al N, carr a Rayones.	17 10 1990	G. B. Hinton	TEX
MONTERREY	Parque Chipinque, cerca de.	99 9 1960	R. Ford S.	TEX
	Ciudad Monterrey.	14 6 1952	F. W. Gould&J. Ortega	TEX
	Ciudad Monterrey, cerca de.	29 7 1970	A. Burge	TEX
SANTIAGO	El Cercado.	15 8 1934	C. H. Mueller&M. T. Mueller	TEX
	Potrero Redondo, 18.25 Km al NW, carr a Laguna de Sánchez.	16 8 1939	C. H. Muller	LL

*Bouteloua barbata*

MUNICIPIO	LOCALIDAD	FECHA	COLECTORES	HERBARIO
ARAMBERRI	Sandía (Sandía El Grande), 22.55 Km al SW, carr a Santa Gertrudis.	20 7 1993	G. B. Hinton	TEX
GARCÍA	Límite estatal Nuevo León-Coahuila, 2 mi al E, entre Monterrey y Saltillo.	30 9 1955	B. Emery	TEX
MONTERREY	Ciudad Monterrey, 21 mi al W, carr a Saltillo.	30 9 1955	B. Emery	TEX
SANTIAGO	Cola de Caballo.	24 7 1959	W. L. McCart	TEX

*Bouteloua barbata var. barbata*

MUNICIPIO	LOCALIDAD	FECHA	COLECTORES	HERBARIO
GALEANA	Sandia->Santa Gertrudis	20 7 1993	Hinton et al.	Hinton

*Bouteloua chasei*

MUNICIPIO	LOCALIDAD	FECHA	COLECTORES	HERBARIO
GALEANA	San José del Río, near	2 10 1991	Hinton et al.	Hinton
	Rancho Aguillilla, near	4 10 1990	Hinton et al.	Hinton
	Galeana, 4 mi al SE.	6 12 1963	J. R. Reeder	TEX
	El Aguillilla	31 7 1931	G. B. Hinton	TEX
	Galeana, 3 mi al S.	20 7 1958	D. S. Correll&I. M. Johnston	LL
	Entronque San Roberto, 15 mi al S, Hwy 57.	24 10 1970	B. L. Turner&J. Crutchfield	TEX
	La Poza, 21.375 Km al SE, carr a Río de San José.	1 11 1991	G. B. Hinton	TEX
	2 Km al S del Salero, 1 Km Ote carr 57 Matehuala-Salttillo	31 7 1983	J. Valdés&J. S. Marroquín de la F.	TEX
	Ca 35 air mi SE of Saltillo, 0.5 mi N of Navidad, or 4.2 mi N of San Rafael along Hwy 57	26 6 2001	J. S. Henrickson	TEX
	Samaniego y La Becerra.	8 9 1989	G. B. Hinton	TEX

*Bouteloua curtipendula*

MUNICIPIO	LOCALIDAD	FECHA	COLECTORES	HERBARIO
ARAMBERRI	Aramberri.	14 5 1991	H. et al.	TEX
CIÉNEGA DE FLORES	Ciénega de Flores.	2 5 1960	C. McMillan	TEX
DOCTOR ARROYO	Doctor Arroyo, 30 Km al ENE.	30 7 1983	G. Nesom	TEX
GALEANA	El Salero.	13 12 1998	Hinton&et al	TEX
	Pablillo, 2.6 mi al SW.	29 8 1982	C. P. Cowan	TEX
	Desviación a El Carmén por la No. 57, 7, km, W, por la carretera, terracería	19 6 1972	F. Chiang C.&T. L. Wendt&M. C. Johnston	LL
	Samaniego y La Becerra.	12 9 1989	G. B. Hinton	TEX
ITURBIDE	Iturbide, 15.39 Km al S, carr a Camarones.	6 9 1991	H. et al.	TEX
	Iturbide	30 9 1960	C. McMillan	TEX
MONTERREY	Ciudad Monterrey	18 9 1937	L. A. Kenoyer	TEX



ND	S part of Cerro Pedregoso, 1.5 Km W of El Peñuelo	18	6	1972	F. Chiang C.&T. L. Wendt&M. C. Johnston	LL
	1.5 Km E of El Barrosito, 1.5 Km W of Puerto Prieto, in S part of Sa la Tomita	19	6	1972	F. Chiang C.&T. L. Wendt&M. C. Johnston	LL
	Just N of Estación Microondas Mariposa; about 3 Km from Coahuila line near Monterrey-Salttillo Hwy	24	5	1973	M. C. Johnston&T. L. Wendt&F. Chiang C.	LL
SABINAS HIDALGO	Ciudad Sabinas Hidalgo, 5 mi al S.	29	9	1955	B. Emery	TEX

*Bouteloua curtipendula* var. *caespitosa*

MUNICIPIO	LOCALIDAD	FECHA		COLECTORES	HERBARIO	
GALEANA	Galeana, 15 mi al SW.	18	7	1934	C. H. Mueller&M. T. Mueller	TEX
GALEANA	Pabillo	5	8	1936	M. Taylor	TEX
GALEANA	La Poza, 21.375 Km al SE, carr a Río de San José.	8	7	1994	G. B. Hinton	TEX
GALEANA	Galeana, 1 mi al S.	1	10	1960	M. C. Johnston&C. McMillan	TEX
GALEANA	Galeana, 36 mi al S, camino a La Ascención.	1	10	1960	M. C. Johnston&C. McMillan	TEX
ITURBIDE	Iturbide, 5 mi al W.	30	9	1960	M. C. Johnston&C. McMillan	TEX
MONTERREY	Ciudad Monterrey.	28	9	1954	R. Q. Landers	TEX
MONTERREY	Ciudad Monterrey.	14	6	1952	F. W. Gould&J. Ortega	TEX
MONTERREY	Museo Regional El Obispado.	29	6	1944	C. L. Fernández C.&F. A. Barkley	TEX
MONTERREY	Ciudad Monterrey, 15 Km al S.	14	10	1953	R. Reeves&J. Morrow	TEX
SANTA CATARINA	Ciudad Santa Catarina, 11 mi al W.	12	7	1946	A. Hernández C.&F. A. Barkley	TEX
SANTIAGO	Cañón La Boca.	99	10	1961	R. Ford S.	TEX

*Bouteloua gracilis*

MUNICIPIO	LOCALIDAD	FECHA		COLECTORES	HERBARIO	
ARAMBERRI	San Francisco, near	3	4	2001	Hinton et al.	Hinton
GALEANA	Micro-ondas El Salero	13	12	1998	Hinton et al.	Hinton
	La Poza->Río de San José	1	11	1991	Hinton et al.	Hinton
	San Pablo->San Pedro Sotolar	11	12	1998	Hinton et al.	Hinton
	Galeana, 15 mi al SW.	18	7	1934	C. H. Mueller&M. T. Mueller	TEX
	Arroyo Hondo, Hacienda San José de Raíces	1	8	1935	C. H. Mueller	TEX
	El Aguililla	17	10	1989	H. et al.	TEX
	Pabillo	5	8	1936	M. Taylor	TEX
DOCTOR ARROYO	Doctor Arroyo, 30 Km al ENE.	30	7	1983	G. Nesom	TEX
GARCÍA	Límite estatal Nuevo León-Coahuila, 2 mi al E, entre Monterrey y Saltillo.	30	9	1955	B. Emery	LL
ITURBIDE	Iturbide, 5 mi al W.	30	9	1960	J. Crutchfield&M. C. Johnston	TEX
MONTERREY	Ciudad Monterrey, 28 mi al W.	30	9	1955	M. C. Johnston&C. McMillan	TEX
ND	25 (rd) mi NE of Dr Arroyo, 11.1 mi SW of La Escondida along Hwy 29	8	9	1971	J. S. Henrickson&S. Sundberg	LL

*Bouteloua hirsuta*

MUNICIPIO	LOCALIDAD	FECHA		COLECTORES	HERBARIO	
GALEANA	San Lucas, (La Mesa)	30	7	1939	V. H. Chase	TEX

*Bouteloua karwinskii*

MUNICIPIO	LOCALIDAD	FECHA		COLECTORES	HERBARIO	
GARCÍA	Límite estatal Nuevo León-Coahuila, 2 mi al E, entre Monterrey y Saltillo.	30	9	1955	B. Emery	TEX

*Bouteloua radicata*

MUNICIPIO	LOCALIDAD	FECHA		COLECTORES	HERBARIO	
ITURBIDE	La Purísima->Bella Vista	6	9	1991	Hinton et al.	Hinton

	Iturbide->Camarones	6	9	1991	Hinton et al.	Hinton
	La Purísima, 2.79 Km al SE, rumbo a Buena Vista.	9	6	1991	G. B. Hinton	TEX
MONTERREY	Ciudad Monterrey.	21	9	1954	R. Q. Landers	TEX
SABINAS HIDALGO	Ciudad Sabinas Hidalgo, 25 mi al S.	29	9	1955	B. Emery	TEX
SALINAS VICTORIA	Rancho Cieneguillas 5 Km al SE de Mamulique	1	10	1999	J. Valdéz R.&G. Nava	TEX

*Bouteloua ramosa*

MUNICIPIO	LOCALIDAD	FECHA	COLECTORES	HERBARIO	
DOCTOR ARROYO	San Antonio de Peña Nevada, 2.5 Km al ENE.	3 8	1981	G. Nesom	TEX

*Bouteloua repens*

MUNICIPIO	LOCALIDAD	FECHA	COLECTORES	HERBARIO	
SANTIAGO	Blanquillo	22 6	1994	Hinton et al.	Hinton
	Santiago (Villa de Santiago), 5 mi al SE, carr Monterrey-Montemorelos.	11 11	1959	J. Graham&M. C. Johnston	TEX

*Bouteloua scorpioides*

MUNICIPIO	LOCALIDAD	FECHA	COLECTORES	HERBARIO	
GALEANA	Rancho Aguililla, near	17 9	1989	Hinton et al.	Hinton
	10 Km E del entronque San Roberto sobre carr 58 camino a Galeana	5 9	1986	J. Valdéz R.&R. Banda S.	TEX

*Bouteloua simplex*

MUNICIPIO	LOCALIDAD	FECHA	COLECTORES	HERBARIO	
GALEANA	Micro-ondas El Salero	13 12	1998	Hinton et al.	Hinton

*Bouteloua trifida*

MUNICIPIO	LOCALIDAD	FECHA	COLECTORES	HERBARIO	
BUSTAMANTE	Bustamante, 1.4 Km al N.	15 3	1983	C. P. Cowan&K. C. Nixon	TEX
CHINA	China, 39 mi al NE.	21 8	1961	F. W. Gould	TEX
HIDALGO	5 mi SW of Hidalgo, at Parque de Portrero (ca 15 airline mi NW of Monterrey)	23 10	1970	B. L. Turner&J. Crutchfield	TEX
MONTERREY	Ciudad Monterrey, 15 mi al SW.	24 7	1971	M. Ellis	TEX
	Ciudad Monterrey, 17 mi al E.	1 7	1947	F. A. Barkley&G. L. Webster&C. M. Rowell	TEX
	Loma Larga.	99 10	1961	R. Ford S.	TEX
	Ciudad Monterrey	6 6	1910	A. S. Hitchcock	LL
	Ciudad Monterrey, cerca de.	31 8	1903	C. G. Pringle	TEX
	Ciudad Monterrey, 12 mi al W.	27 2	1944	J. T. Painter&W. D. Lucas&F. A. Barkley	TEX
ND	Linares, 11, mi, S	12 11	1959	J. Graham&M. C. Johnston	TEX
	3 Km from El Milagro and 10 Km from Icamole on winding rd between	5 7	1973	M. C. Johnston&T. L. Wendt&F. Chiang C.	LL
	3 Km N of Rancho Lechuguilla	16 3	1973	M. C. Johnston&T. L. Wendt&F. Chiang C.	LL
SABINAS HIDALGO	Ciudad Sabinas Hidalgo, 16 mi al S.	29 9	1955	B. Emery	TEX
	Ciudad Sabinas Hidalgo, 5 mi al S.	29 9	1955	B. Emery	TEX
	Ciudad Sabinas Hidalgo, 25 mi al S.	29 9	1955	B. Emery	TEX

*Bouteloua uniflora*

MUNICIPIO	LOCALIDAD	FECHA	COLECTORES	HERBARIO	
GALEANA	El Aguililla	26 8	1989	Hinton&et al	TEX
	1 mi E of San Marcos, about 13 mi SE of Galeana	15 9	1963	F. W. Gould	TEX
	Desviación a El Carmén por la No. 57, 7, km, W, por la carretera,	19 6	1972	F. Chiang C.&T. L. Wendt&M. C. Johnston	LL

terraceria  
 GENERAL Tepozanes; Santa Clara 5 9 1995 Hinton&et al TEX  
 ZARAGOZA

*Brachiaria ophryodes*

MUNICIPIO	LOCALIDAD	FECHA	COLECTORES	HERBARIO
MONTERREY	Ciudad Monterrey	6 6 1910	A. S. Hitchcock	LL
ND	Linares, 11, mi, S	12 11 1959	J. Graham&M. C. Johnston	TEX

*Brachiaria texana*

MUNICIPIO	LOCALIDAD	FECHA	COLECTORES	HERBARIO
CADEREYTA JIMÉNEZ	Cadereyta Jimenez, 2 km al W ( Refinería), Carr. a Reynosa, Cadereyta Jiménez, Nuevo León	99 99 9999	J. A. Villarreal&J. Valdéz R.	TEX

*Brachypodium mexicanum*

MUNICIPIO	LOCALIDAD	FECHA	COLECTORES	HERBARIO
ARAMBERRI	Cañón de los Capulines Above San Enrique, Hacienda de San José de Raices	6 8 1935	C. H. Mueller	TEX
GALEANA	Galeana, 15 mi al SW.	22 5 1934	C. H. Mueller&M. T. Mueller	TEX
RAYONES	cima de la Sa de la Marta, 40 Km al E de San Antonio de las Alazanas	19 5 1995	J. A. Villarreal&M. A. Carranza P.&J. Encinas	TEX

*Brachypodium pringlei*

MUNICIPIO	LOCALIDAD	FECHA	COLECTORES	HERBARIO
ARAMBERRI	La Escondida, W of	3 8 1993	Hinton et al.	Hinton
GENERAL ZARAGOZA	Cañada La Tinaja.	2 7 1988	T. F. Patterson	TEX
	Peña Nevada, Sierra	22 8 1986	McDonald	TEX
RAYONES	El Cedral, Sa de Arteaga 30 Km al E de San Antonio de las Alazanas	6 9 1994	J. A. Villareal Q.&M. A. Carranza P.&J. A. Encina	TEX
	Renacer de la Sa, Serranía La Martha	26 7 1987	I. Cabral C.	TEX

*Briza rotunda*

MUNICIPIO	LOCALIDAD	FECHA	COLECTORES	HERBARIO
GALEANA	Pabillo.	14 5 1934	C. H. Mueller&M. T. Mueller	TEX
MONTERREY	Ciudad Monterrey, 0.5 mi al S.	18 7 1971	H. M. Parker	TEX

*Briza subaristata*

MUNICIPIO	LOCALIDAD	FECHA	COLECTORES	HERBARIO
GALEANA	Agua Blanca, above	25 10 1991	Hinton et al.	Hinton
	Galeana, 15 mi al SW.	22 7 1934	C. H. Mueller&M. T. Mueller	TEX
GUADALUPE	Monumento Natural Cerro de la Silla.	26 4 1960	R. Ford S.	TEX
MONTERREY	Parque Chipinque, cerca de.	8 6 1952	F. W. Gould	TEX

*Bromus anomalus*

MUNICIPIO	LOCALIDAD	FECHA	COLECTORES	HERBARIO
GALEANA	Cumbre de Cerro Potosí, ladera S	26 7 1985	McDonald	TEX
	Galeana, 15 mi al SW.	22 7 1934	C. H. Mueller&M. T. Mueller	TEX
	Pabillo, 2.6 mi al SW.	29 8 1982	C. P. Cowan	TEX
	Pabillo	13 8 1936	M. Taylor	TEX
	Pabillo, 4.76 Km al NW, carr a Santa Clara.	18 7 1934	C. H. Mueller&M. T. Mueller	TEX
	El Potosí, Cerro	29 8 1986	McDonald	TEX
GENERAL ZARAGOZA	Peña Nevada, Sierra	22 8 1986	McDonald	TEX
	Zaragoza, 5 Km al ESE.	23 9 1993	J. Nesom&M. H. Mayfield&G. B. Hinton	TEX
MONTERREY	Parque Chipinque, cerca de.	8 6 1952	F. W. Gould	TEX

RAYONES El Cedral, Sa de Arteaga 30 Km al E de San Antonio de las Alazanas 6 9 1994 J. A. Villarreal&M. A. Carranza P.&J. Encinas TEX

*Bromus carinatus*

MUNICIPIO	LOCALIDAD	FECHA	COLECTORES	HERBARIO
ARAMBERRI	La Escondida, W of	3 8 1993	Hinton et al.	Hinton
GENERAL ZARAGOZA	Cerro El Viejo	6 10 1992	Hinton et al.	Hinton
GALEANA	Galeana, 15 mi al SW.	12 6 1934	C. H. Mueller&M. T. Mueller	TEX
ND	Sa Madre Oriental, Alamar about 15 mi SW of Galeana	1 6 1934	C. H. Mueller&M. T. Mueller	TEX

*Bromus meyeri*

MUNICIPIO	LOCALIDAD	FECHA	COLECTORES	HERBARIO
DOCTOR ARROYO	Doctor Arroyo, 45 Km al ENE.	31 7 1983	G. Nesom	TEX
MONTERREY	Parque Chipinque.	7 9 1948	G. L. Webster&E. Aguirre P.	TEX
	Ciudad Monterrey, 8.5, mi, S	24 7 1971	H. M. Parker	LL
ND	Centro Recreativo Chipinque.	1 7 1947	F. A. Barkley&G. L. Webster&C. M. Rowell	TEX

*Buchloe dactyloides*

MUNICIPIO	LOCALIDAD	FECHA	COLECTORES	HERBARIO
ARAMBERRI	Cerro Grande	8 6 1986	Hinton et al.	Hinton
GALEANA	La Poza->Río de San José	1 9 1992	Hinton et al.	Hinton
	Rancho Aguillilla	18 5 1989	Hinton et al.	Hinton
	San Lucas, (La Mesa)	28 7 1939	V. H. Chase	TEX
	Pablillo	24 8 1936	M. Taylor	TEX
MONTERREY	Ciudad Monterrey.	10 7 1971	H. M. Parker	LL

*Calamagrostis purpurascens*

MUNICIPIO	LOCALIDAD	FECHA	COLECTORES	HERBARIO
GALEANA	Cumbre de Cerro Potosí, ladera S	26 7 1985	McDonald	TEX
	El Potosí, Cerro	29 8 1986	McDonald	TEX

*Cenchrus incertus*

MUNICIPIO	LOCALIDAD	FECHA	COLECTORES	HERBARIO
ARAMBERRI	La Ascensión, 14.135 Km al S, carr a La Escondida.	23 10 1993	Hinton&et al	TEX
DOCTOR ARROYO	El Charquillo.	8 1 1990	Hinton&et al	TEX
LINARES	Linares, 11, mi, S	12 11 1959	J. Graham&M. C. Johnston	TEX
ND	Barren of Río Chiquito ca Rancho Las Adjuntas de Arriba (Ejido Santa Lucía)	16 3 1973	M. C. Johnston&T. L. Wendt&F. Chiang C.	LL

*Chasmanthium latifolium*

MUNICIPIO	LOCALIDAD	FECHA	COLECTORES	HERBARIO
ALLENDE	Río Ramos, 4 km, al S de Allende	14 7 1983	J. Valdéz R.&M. E. Demesa	TEX

*Chloris andropogonoides*

MUNICIPIO	LOCALIDAD	FECHA	COLECTORES	HERBARIO
SANTIAGO	Santiago (Villa de Santiago), 5 mi al SE, carr Monterrey-Montemorelos.	11 11 1959	J. Graham&M. C. Johnston	TEX

*Chloris ciliata*

MUNICIPIO	LOCALIDAD	FECHA	COLECTORES	HERBARIO
MONTEMORELOS	Montemorelos.	5 8 1970	W. Gerlach	TEX
	Montemorelos, 20 Km al NW.	7 6 1942	J. N. Weaver	TEX
MONTERREY	Ciudad Monterrey	6 6 1910	A. S. Hitchcock	LL

*Chloris latiquamea*

MUNICIPIO	LOCALIDAD	FECHA	COLECTORES	HERBARIO
SANTIAGO	Cañón La Boca.	99 10 1961	R. Ford S.	TEX

*Chloris pluriflora*

MUNICIPIO	LOCALIDAD	FECHA	COLECTORES	HERBARIO
ARAMBERRI	La Escondida, 7.665 Km al E, carr a Aramberri.	11 9 1993	Hinton&et al	TEX
RAMONES LOS	Ejido San Isidro	13 11 1993	J. A. Villarreal&M. A. Carranza P.	TEX

*Chloris rufescens*

MUNICIPIO	LOCALIDAD	FECHA	COLECTORES	HERBARIO
MONTERREY	Ciudad Monterrey	6 6 1910	A. S. Hitchcock	LL

*Chloris submutica*

MUNICIPIO	LOCALIDAD	FECHA	COLECTORES	HERBARIO
GALEANA	Rancho Aguillilla	24 8 1989	Hinton et al.	Hinton
GALEANA	Pablillo	11 8 1936	M. Taylor	TEX

*Cortderia selloana*

MUNICIPIO	LOCALIDAD	FECHA	COLECTORES	HERBARIO
GALEANA	Rancho Aguillilla	26 9 1994	Hinton et al.	Hinton

*Cynodon dactylon*

MUNICIPIO	LOCALIDAD	FECHA	COLECTORES	HERBARIO
ARAMBERRI	San Juan Puente y Avilés, near	1 6 1997	Hinton et al.	Hinton
MONTERREY	Ciudad Monterrey	2 8 1970	L. G. Reinhard	TEX

*Cynodon nlemfuensis*

MUNICIPIO	LOCALIDAD	FECHA	COLECTORES	HERBARIO
SALINAS VICTORIA	Rancho Cieneguillas 5 Km al SE de Mamulique	1 10 1999	J. Valdéz R.	TEX

*Dactylis glomerata*

MUNICIPIO	LOCALIDAD	FECHA	COLECTORES	HERBARIO
GALEANA	Rancho Aguillilla	29 5 1987	Hinton et al.	Hinton

*Dactyloctenium aegyptium*

MUNICIPIO	LOCALIDAD	FECHA	COLECTORES	HERBARIO
SABINAS HIDALGO	Ciudad Sabinas Hidalgo, 16 mi al S.	29 9 1955	B. Emery	TEX

*Dasyochloa pulchella*

MUNICIPIO	LOCALIDAD	FECHA	COLECTORES	HERBARIO
ARAMBERRI	Sandia->La Soledad	10 7 1993	Hinton et al.	Hinton
GALEANA	San Ignacio de Texas, S of	19 8 1992	Hinton et al.	Hinton
	Rancho Aguillilla, near	24 8 1989	Hinton et al.	Hinton
	Rancho Aguillilla, N of	12 5 1997	Hinton et al.	Hinton
GARCÍA	Grutas de García.	99 11 1960	R. Ford S.	TEX

*Dichanthelium acuminatum*

MUNICIPIO	LOCALIDAD	FECHA	COLECTORES	HERBARIO
MONTERREY	Río Santa Catarina.	28 10 1944	F. A. Barkley	TEX
SANTIAGO	Cañon Marisio Arriba, Rancho Las Adjuntas, Mpio de Villa Santiago	27 6 1935	C. H. Mueller	TEX

*Dichanthelium angustifolium*

MUNICIPIO	LOCALIDAD	FECHA	COLECTORES	HERBARIO
SANTIAGO	Laguna de Sanchez	9 5 1986	E. García A.	TEX

*Dichanthelium arenicoloides*

MUNICIPIO	LOCALIDAD	FECHA	COLECTORES	HERBARIO
-----------	-----------	-------	------------	----------



MONTEMORELOS Trinidad 19 8 1939 C. H. Mueller LL

*Dichantheium aristatum*

MUNICIPIO	LOCALIDAD	FECHA	COLECTORES	HERBARIO
SALINAS VICTORIA	Rancho Cieneguillas 5 Km al SE de Mamulique	1 10 1999	J. Valdéz R.&G. Nava	TEX

*Dichantheium laxiflorum*

MUNICIPIO	LOCALIDAD	FECHA	COLECTORES	HERBARIO
MONTEMORELOS	Trinidad	19 8 1939	C. H. Muller	LL

*Dichantheium malacophyllum*

MUNICIPIO	LOCALIDAD	FECHA	COLECTORES	HERBARIO
SANTIAGO	Jacinto la (El Alamo)	23 4 1983	I. Cabral C.	TEX

*Dichantheium pedicellatum*

MUNICIPIO	LOCALIDAD	FECHA	COLECTORES	HERBARIO
GALEANA	Galeana, 15 mi al SW.	22 7 1934	C. H. Mueller&M. T. Mueller	TEX
LAMPAZOS DE NARANJO	Salvador Resendez.	1 7 1937	M. Taylor E.	TEX
MONTERREY	Parque Chipinque, cerca de.	19 6 1960	R. Ford S.	TEX
	Parque Chipinque.	7 9 1948	G. L. Webster&E. Aguirre	TEX
	Ciudad Monterrey, 8 mi al S.	8 6 1952	F. W. Gould	TEX
ND	Sa Madre Oriental, Alamar about 15 mi SW of Galeana	2 6 1934	C. H. Mueller&M. T. Mueller	TEX
SAN PEDRO GARZA GARCÍA	Centro Recreativo Chipinque.	1 7 1947	F. A. Barkley&G. L. Webster&C. M. Rowell	TEX

*Dichantheium sabulorum*

MUNICIPIO	LOCALIDAD	FECHA	COLECTORES	HERBARIO
MONTERREY	Ciudad Monterrey, 8.5, mi, S	24 7 1971	H. M. Parker	TEX

*Dichantheium sphaeocarpon*

MUNICIPIO	LOCALIDAD	FECHA	COLECTORES	HERBARIO
MONTEMORELOS	Trinidad	19 8 1939	C. H. Muller	LL

*Digitaria adscendens*

MUNICIPIO	LOCALIDAD	FECHA	COLECTORES	HERBARIO
GALEANA	Galeana, 15 mi al SW.	30 5 1934	C. H. Mueller&M. T. Mueller	TEX
MONTERREY	Ciudad Monterrey, 20 mi al SE.	28 7 1971	H. M. Parker	TEX
SANTA CATARINA	Cañón El Diente.	99 10 1961	R. Ford S.	TEX
SANTIAGO	Cola de Caballo	1 7 1947	W. D. Barkley&F. A. Barkley	TEX

*Digitaria californica*

MUNICIPIO	LOCALIDAD	FECHA	COLECTORES	HERBARIO
RAMONES LOS	Los Ramones	14 7 1993	J. A. Villarreal	TEX

*Digitaria ciliaris*

MUNICIPIO	LOCALIDAD	FECHA	COLECTORES	HERBARIO
SANTIAGO	Cola de Caballo	2 10 1982	A. Rodríguez&A. Vega	TEX

*Digitaria cognata* spp. *pubiflora*

MUNICIPIO	LOCALIDAD	FECHA	COLECTORES	HERBARIO
MONTERREY	Tecnológico de Monterrey	25 7 1971	M. Ellis	TEX
	Diente el (La Yesera)	99 10 1961	R. Ford S.	TEX
ND	12 Km E of Rancho La Escondida, just N of Rancho La Laguna	17 3 1973	M. C. Johnston&T. L. Wendt&F. Chiang C.	LL
SANTIAGO	El Cercado, 9 Km al S.	14 6 1952	F. W. Gould&J. Ortega	TEX

*Digitaria sanguinalis*

MUNICIPIO	LOCALIDAD	FECHA	COLECTORES	HERBARIO
ALLENDE	Ramos, rio en el municipio de Allende	17 9 1983	A. Rodríguez&M. A. Carranza P&Grupo ICCAC	TEX

*Distichlis spicata*

MUNICIPIO	LOCALIDAD	FECHA	COLECTORES	HERBARIO
GALEANA	Entronque San Roberto, 15 mi al S, Hwy 57.	24 10 1970	B. L. Turner&J. Crutchfield	TEX

*Echinochloa colonum*

MUNICIPIO	LOCALIDAD	FECHA	COLECTORES	HERBARIO
MINA	Ca 6 Km al NW de Mina, desviación al Rancho Las Estacas	28 12 1965	J. Marroquín	TEX

*Echinochloa crus-galli*

MUNICIPIO	LOCALIDAD	FECHA	COLECTORES	HERBARIO
SANTIAGO	Presa Rodrigo Gómez (La Boca), orilla N camino a las compuertas	6 9 1980	N. Moreno	TEX
SABINAS HIDALGO	Ciudad Sabinas Hidalgo, 30 mi al S.	4 4 1962	J. G. Rivas&P. Ostos&W. L. McCart	TEX

*Elymus canadensis* var. *brachystachys*

MUNICIPIO	LOCALIDAD	FECHA	COLECTORES	HERBARIO
SANTIAGO	Sa Madre Oriental, El Manzano, camino a Cola de Caballo	2 6 2000	J. A. Villarreal&M. A. Carranza P.&I. Ramírez	TEX

*Elymus pringlei*

MUNICIPIO	LOCALIDAD	FECHA	COLECTORES	HERBARIO
MONTERREY	Parque Chipinque, cerca de.	14 6 1952	F. W. Gould&J. Ortega	TEX
	Ciudad Monterrey	7 6 1933	C. H. Mueller&M. T. Mueller	TEX
ND	Centro Recreativo Chipinque.	1 7 1942	F. A. Barkley&G. L. Webster&C. M. Rowell	TEX

*Elymus trachycaulis*

MUNICIPIO	LOCALIDAD	FECHA	COLECTORES	HERBARIO
GALEANA	Cerro El Potosí.	26 7 1985	McDonald	TEX
ND	El Potosí, Cerro	29 8 1986	McDonald	TEX
RAYONES	El Cedral, Sa de Arteaga 30 Km al E de San Antonio de las Alazanas	6 9 1994	J. A. Villarreal&M. A. Carranza P.&J. Encinas	TEX

*Enneapogon desvauxii*

MUNICIPIO	LOCALIDAD	FECHA	COLECTORES	HERBARIO
GENERAL ZARAGOZA	Zaragoza, W of	16 10 1993	Hinton et al.	Hinton
MONTERREY	Ciudad Monterrey, 21 mi al W, carr a Saltillo.	30 9 1955	B. Emery	TEX

*Eragrostis barrelieri*

MUNICIPIO	LOCALIDAD	FECHA	COLECTORES	HERBARIO
ND	3 Km N of Rancho Lechuguilla	16 3 1973	M. C. Johnston&T. L. Wendt&F. Chiang C.	LL

*Eragrostis curtipedicellata*

MUNICIPIO	LOCALIDAD	FECHA	COLECTORES	HERBARIO
GENERAL BRAVO	General Bravo, 23, mi, E, carretera 40	7 12 1960	M. C. Johnston	TEX
MONTEMORELOS	Montemorelos, 20 Km al NW.	31 8 1942	J. N. Weaver	TEX

*Eragrostis intermedia*

MUNICIPIO	LOCALIDAD	FECHA	COLECTORES	HERBARIO
GALEANA	Agua Blanca->San Miguel	28 8 1991	Hinton et al.	Hinton
	Galeana, 15 mi al SW.	2 6 1934	C. H. Mueller&M. T. Mueller	TEX
	Agua Blanca.	28 8 1991	Hinton&et al	TEX

MONTEMORELOS	Montemorelos, 20 Km al NW.	31	8	1942	J. N. Weaver	TEX
MONTERREY	Ciudad Monterrey	8	1	1933	C. H. Mueller&M. T. Mueller	TEX
	Ciudad Monterrey.	4	8	1933	C. H. Mueller&M. T. Mueller	TEX

*Eragrostis intermedia* var. *oreophila*

MUNICIPIO	LOCALIDAD	FECHA	COLECTORES	HERBARIO
GALEANA	Cañada San Francisco.	14 5	1934 C. H. Mueller&M. T. Mueller	TEX
GALEANA	Pablillo.	5 8	1936 M. Taylor	TEX
SAN PEDRO GARZA GARCÍA	Chipinque	99 9	1960 R. Smith	TEX

*Eragrostis lugens*

MUNICIPIO	LOCALIDAD	FECHA	COLECTORES	HERBARIO
MONTEMORELOS	Trinidad	19 8	1939 C. H. Muller	LL
SANTIAGO	El Cercado.	13 8	1934 C. H. Mueller&M. T. Mueller	TEX

*Eragrostis mexicana*

MUNICIPIO	LOCALIDAD	FECHA	COLECTORES	HERBARIO
GALEANA	Galeana, 15 mi al SW.	21 7	1934 C. H. Mueller&M. T. Mueller	TEX
	Rancho Aguillilla	24 8	1989 Hinton et al.	Hinton
SANTA CATARINA	Las Canoas, near	5 11	1994 Hinton et al.	Hinton

*Eragrostis palmeri*

MUNICIPIO	LOCALIDAD	FECHA	COLECTORES	HERBARIO
LINARES	Linares, 5 mi al S.	12 11	1959 J. Graham&M. C. Johnston	TEX

*Eragrostis silveana*

MUNICIPIO	LOCALIDAD	FECHA	COLECTORES	HERBARIO
LINARES	Linares, 11 mi al NW.	12 11	1959 J. Graham&M. C. Johnston	TEX

*Erianthus trinii*

MUNICIPIO	LOCALIDAD	FECHA	COLECTORES	HERBARIO
MONTERREY	Ciudad Monterrey	5 7	1933 C. H. Mueller&M. T. Mueller	TEX

*Erioneuron avenaceum*

MUNICIPIO	LOCALIDAD	FECHA	COLECTORES	HERBARIO
ARAMBERRI	Sandía (Sandía El Grande), 12.905 Km al S, carr a La Soledad.	7 10	1993 G. B. Hinton	TEX
DOCTOR ARROYO	S J Berrones->San Josecito	1 10	2001 Hinton et al.	Hinton
GALEANA	Rancho Aguillilla, near	18 10	1989 Hinton et al.	Hinton
	La Becerra, above	5 9	1989 Hinton et al.	Hinton
	Galeana	30 7	1939 V. H. Chase	TEX
	Pablillo	11 8	1936 M. Taylor	TEX
	Galeana, 36 mi al S, camino a La Ascención.	1 10	1960 J. Crutchfield&M. C. Johnston	TEX
	34 Km Se de San Roberto; 5 Km SEde y intersección	26 7	1981 J. Valdés&M. Capo	TEX

*Erioneuron grandiflorum*

MUNICIPIO	LOCALIDAD	FECHA	COLECTORES	HERBARIO
DOCTOR ARROYO	Doctor Arroyo, 30 Km al ENE.	30 7	1983 G. Nesom	TEX
GALEANA	El Aguillilla	18 10	1989 H. et al.	TEX
	Entre Ciénega del Toro y Santa Rosa	10 3	1995 G. B. Hinton	TEX
	Samaniego y La Becerra.	9 5	1989 H. et al.	TEX

*Erioneuron nealleyi*

MUNICIPIO	LOCALIDAD	FECHA	COLECTORES	HERBARIO
GALEANA	Ciénega del Toro->Santa Rosa	3 10	1995 Hinton et al.	Hinton
GALEANA	Pablillo, 2.6 mi al SW.	29 8	1982 C. P. Cowan	TEX

MONTERREY	Ciudad Monterrey, 30, mi, W, por carretera federal libre	1	12	1945	B. H. Warnock&F. A. Barkley	TEX
-----------	--	---	----	------	-----------------------------	-----

*Erioneuron pilosum*

MUNICIPIO	LOCALIDAD	FECHA	COLECTORES	HERBARIO
GALEANA	El Aguililla, cerca de.	17 9 1989	H. et al.	TEX
HIDALGO	5 mi SW of Hidalgo, at Parque de Portrero (ca 15 airline mi NW of Monterrey)	23 10 1970	B. L. Turner&J. Crutchfield	TEX
LINARES	Linares, 11 mi al NW.	12 11 1959	J. Graham&M. C. Johnston	TEX
MONTEMORELOS	Montemorelos, 20 Km al NW.	31 8 1942	J. N. Weaver	TEX
MONTERREY	Ciudad Monterrey, 30 mi al W, carr a Saltillo.	30 9 1955	B. Emery	TEX
	Ciudad Monterrey, cerca de.	29 6 1944	F. A. Barkley	TEX
	Ciudad Monterrey.	14 6 1952	F. W. Gould&J. Ortega	TEX
	Ciudad Monterrey, 12 mi al W.	27 2 1944	J. T. Painter&W. D. Lucas&F. A. Barkley	TEX
ND	Río Elizondo	14 7 1971	P. MacMinn	TEX

*Erioneuron pulchellum*

MUNICIPIO	LOCALIDAD	FECHA	COLECTORES	HERBARIO
ARAMBERRI	Sandía (Sandía El Grande), 12.905 Km al S, carr a La Soledad.	10 7 1993	H. et al.	TEX
GALEANA	El Aguililla, cerca de.	24 8 1989	H. et al.	TEX
	San Ignacio de Texas.	19 8 1992	H. et al.	TEX

*Festuca amplissima*

MUNICIPIO	LOCALIDAD	FECHA	COLECTORES	HERBARIO
GALEANA	Agua Blanca->San Miguel	28 8 1991	Hinton et al.	Hinton
	Agua Blanca, above	4 7 1992	Hinton et al.	Hinton
GENERAL ZARAGOZA	Cerro El Viejo	22 9 1993	Hinton et al.	Hinton
	Cañada La Tinaja.	2 7 1988	T. F. Patterson	TEX
MONTEMORELOS	Trail up Sa Cebolla from La Trinidad	6 9 1992	T. F. Patterson&A. LeDuc D.&J. A. Soule	TEX

*Festuca hephaestophila*

MUNICIPIO	LOCALIDAD	FECHA	COLECTORES	HERBARIO
GENERAL ZARAGOZA	Peña Nevada, Sierra	22 8 1986	McDonald	TEX

*Festuca hintoniana*

MUNICIPIO	LOCALIDAD	FECHA	COLECTORES	HERBARIO
GALEANA	Cerro El Potosí	21 8 1969	Hinton et al.	Hinton

*Festuca ovina*

MUNICIPIO	LOCALIDAD	FECHA	COLECTORES	HERBARIO
GALEANA	Cerro El Potosí.	26 7 1985	McDonald	TEX

*Festuca pringlei*

MUNICIPIO	LOCALIDAD	FECHA	COLECTORES	HERBARIO
GALEANA	Cerro El Gallo	31 5 1987	Hinton et al.	Hinton
	El Potosí, Cerro	29 8 1986	McDonald	TEX

*Festuca rosei*

MUNICIPIO	LOCALIDAD	FECHA	COLECTORES	HERBARIO
GENERAL ZARAGOZA	Peña Nevada, Sierra	22 8 1986	McDonald	TEX

*Festuca rubra*

MUNICIPIO	LOCALIDAD	FECHA	COLECTORES	HERBARIO
GENERAL ZARAGOZA	Peña Nevada, Sierra, lado E	5 7 1985	McDonald	TEX

*Glyceria striata*

MUNICIPIO	LOCALIDAD	FECHA	COLECTORES	HERBARIO
SANTIAGO	Sa Madre Oriental, El Manzano, camino a Cola de Caballo	2 6 2000	J. A. Villarreal&M. A. Carranza P.	TEX

*Gouinia virgata* var. *virgata*

MUNICIPIO	LOCALIDAD	FECHA	COLECTORES	HERBARIO
CERRALVO	Sierra Los Picachos.	12 11 1994	J. A. Villarreal&M. A. Carranza P.&S. Rodríguez T.&G. Villarreal	TEX

*Heteropogon contortus*

MUNICIPIO	LOCALIDAD	FECHA	COLECTORES	HERBARIO
ARAMBERRI	Aramberri, N of	23 11 1993	Hinton et al.	Hinton
	Aramberri, 7.49 mi al S, carr a El Salitre.	26 10 1993	H. et al.	TEX
MONTERREY	Ciudad Monterrey.	17 9 1954	F. W. Gould	TEX
VALLECILLO	Vallecillo, 5 mi al SW.	10 11 1959	J. Graham&M. C. Johnston	TEX

*Hordeum jubatum*

MUNICIPIO	LOCALIDAD	FECHA	COLECTORES	HERBARIO
GALEANA	Rancho Aguililla	18 5 1989	Hinton et al.	Hinton

*Hordeum vulgare*

MUNICIPIO	LOCALIDAD	FECHA	COLECTORES	HERBARIO
SABINAS HIDALGO	Ciudad Sabinas Hidalgo, 15 Km al W.	7 4 1962	M. Domínguez M.&W. L. McCart	TEX

*Hyparrhenia hirta*

MUNICIPIO	LOCALIDAD	FECHA	COLECTORES	HERBARIO
MONTERREY	Parque Chipinque.	22 5 1960	R. Ford S.	TEX
	Ciudad Monterrey, 10 mi al S, carr a la Ciudad de México.	8 6 1952	F. W. Gould	TEX
	Ciudad Monterrey, cerca de.	22 12 1987	L. E. Brown&L. Lowrey	TEX
	Ciudad Monterrey, cerca de.	25 2 1946	J. C. Johnson&F. A. Barkley	TEX
	Museo Regional El Obispado.	15 8 1944	F. A. Barkley	TEX
	Ciudad Monterrey, 18 Km al S.	16 9 1966	J. Marroquín	TEX

*Koeleria pyramidata*

MUNICIPIO	LOCALIDAD	FECHA	COLECTORES	HERBARIO
GALEANA	Galeana, 15 mi al SW.	16 6 1934	C. H. Mueller&M. T. Mueller	TEX
	Galeana, 15 mi al SW.	28 6 1934	C. H. Mueller&M. T. Mueller	TEX
GENERAL ZARAGOZA	Peña Nevada, Sierra	22 8 1986	McDonald	TEX
MONTERREY	Ciudad Monterrey.	29 7 1933	C. H. Mueller&M. T. Mueller	TEX
RAYONES	Sierra La Cebolla.	21 8 1939	C. H. Muller	LL

*Lasiacis divaricata*

MUNICIPIO	LOCALIDAD	FECHA	COLECTORES	HERBARIO
SANTIAGO	Potrero Redondo, 34.56 Km al E, carr a Las Adjuntas.	24 8 1939	C. H. Muller	LL

*Leersia monandra*

MUNICIPIO	LOCALIDAD	FECHA	COLECTORES	HERBARIO
MONTERREY	Ciudad Monterrey.	14 6 1952	F. W. Gould&J. Ortega	TEX
SANTA CATARINA	Cañón El Diente, aprox 20 Km al S de Monterrey	27 8 1988	J. Valdéz R.&I. Cabral	TEX

*Leersia virginica*

MUNICIPIO	LOCALIDAD	FECHA	COLECTORES	HERBARIO
ALLENDE	Ciudad de Allende, 1 Km al S.	9 10 1992	J. A. Villarreal&M. Vázquez&D. E. Lozano&J. Valdéz R.	TEX
SANTIAGO	Santiago (Villa de Santiago), 4 Km al N.	15 11 1982	I. Cabral C.	TEX

*Leptochloa dubia*



MUNICIPIO	LOCALIDAD	FECHA	COLECTORES	HERBARIO
ARAMBERRI	Trinidad->Santa Gertrudis	16 11 1998	Hinton et al.	Hinton
GALEANA	Rancho Aguililla	24 8 1989	Hinton et al.	Hinton
	Rancho Aguililla	3 9 1989	Hinton et al.	Hinton
LINARES	Linares, 11 mi al NW.	12 11 1959	J. Graham&M. C. Johnston	TEX

*Leptochloa mucronata*

MUNICIPIO	LOCALIDAD	FECHA	COLECTORES	HERBARIO
SANTIAGO	Río La Chueca, Los Cavazos	20 10 1982	I. Cabral C.	TEX

*Lycurus phleoides*

MUNICIPIO	LOCALIDAD	FECHA	COLECTORES	HERBARIO
GALEANA	Micro-ondas El Salero	13 12 1998	Hinton et al.	Hinton
	Rancho Aguililla, near	17 10 1989	Hinton et al.	Hinton
	San Pablo->San Pedro Sotolar	11 12 1998	Hinton et al.	Hinton
	Pablillo.	11 8 1936	M. Taylor	TEX
DOCTOR ARROYO	San Antonio de Peña Nevada, 12, Km, NE,	99 7 1977	C. Wells&G. Nesom	LL

*Melica nitens*

MUNICIPIO	LOCALIDAD	FECHA	COLECTORES	HERBARIO
GUADALUPE	Monumento Natural Cerro de la Silla.	26 4 1960	R. Ford S.	TEX
MONTERREY	Ciudad Monterrey	4 7 1933	C. H. Mueller&M. T. Mueller	TEX
RAYONES	Ignacio Zaragoza, (EL Barreal).	7 6 1988	J. A. Villarreal&M. A. Carranza P.&M. Vázquez&D. Markwalder	TEX

*Metcalfia mexicana*

MUNICIPIO	LOCALIDAD	FECHA	COLECTORES	HERBARIO
ITURBIDE	Iturbide, 7 mi al W.	5 7 1963	R. L. McGregor&L. J. Harms&A. J. Robinson&R. del Rosario&R. Segal	LL

*Monanthochloe littoralis*

MUNICIPIO	LOCALIDAD	FECHA	COLECTORES	HERBARIO
ARAMBERRI	Puentes, near	13 5 1992	Hinton et al.	Hinton
GALEANA	Rta. Méx 58, Prairie dog town ca. 7 Km E of Rta.Méx 57 at San Roberto	19 3 1987	S. Ginzburg&M. C. Johnston	TEX

*Muhlenbergia arenicola*

MUNICIPIO	LOCALIDAD	FECHA	COLECTORES	HERBARIO
ND	2 Km SE of El Canelito, on rd to San Juan de Dios	19 6 1972	F. Chiang C.&T. L. Wendt&M. C. Johnston	LL

*Muhlenbergia dubia*

MUNICIPIO	LOCALIDAD	FECHA	COLECTORES	HERBARIO
GALEANA	San José del Río, near	24 9 1991	Hinton et al.	Hinton
	Galeana, 15 mi al SW.	16 6 1934	C. H. Mueller&M. T. Mueller	LL
GENERAL ZARAGOZA	General Zaragoza, 19 km S sobre el camino a La Encantada	18 11 1993	J. A. Villarreal&M. A. Carranza P.	TEX
SANTIAGO	Areas cercanas Cola de Caballo	31 10 1989	J. A. Villarreal&M. A. Carranza P.	TEX
	Santiago (Villa de Santiago).	99 10 1961	R. Ford S.	LL

*Muhlenbergia emersleyi*

MUNICIPIO	LOCALIDAD	FECHA	COLECTORES	HERBARIO
GALEANA	Agua Blanca->San Miguel	28 8 1991	Hinton et al.	Hinton

*Muhlenbergia gypsophila*

MUNICIPIO	LOCALIDAD	FECHA	COLECTORES	HERBARIO
ARAMBERRI	La Escondida, S of	16 10 1993	Hinton et al.	Hinton
	La Escondida, N of	16 10 1993	Hinton et al.	Hinton

	Aramberri, N of	23	11	1993	Hinton et al.	Hinton
GALEANA	Pablillo->La Ascención	15	11	1999	Hinton et al.	Hinton
	San José del Río, near	2	10	1991	Hinton et al.	Hinton
	La Becerra, above	21	10	1989	Hinton et al.	Hinton
	Entronque San Roberto, 16 mi al S.	24	10	1970	B. L. Turner&J. Crutchfield	TEX
	Samaniego y La Becerra.	12	10	1989	Hinton&et al	TEX
GENERAL ZARAGOZA	Zaragoza, W of	16	10	1993	Hinton et al.	Hinton

*Muhlenbergia jaime-hintronii*

MUNICIPIO	LOCALIDAD	FECHA	COLECTORES	HERBARIO
ARAMBERRI	Aramberri->El Salitre	26 10 1993	Hinton et al.	Hinton
	La Escondida->Aramberri	23 10 1993	Hinton et al.	Hinton
	San Francisco, near	9 3 1993	Hinton et al.	Hinton
	San Francisco, near	3 4 2001	Hinton et al.	Hinton

*Muhlenbergia microsperma*

MUNICIPIO	LOCALIDAD	FECHA	COLECTORES	HERBARIO
MONTERREY	Ciudad Monterrey, 12 mi al W.	27 2 1944	J. T. Painter&W. D. Lucas&F. A. Barkley	TEX

*Muhlenbergia monticola*

MUNICIPIO	LOCALIDAD	FECHA	COLECTORES	HERBARIO
GALEANA	Pablillo	14 8 1936	M. Taylor	TEX
SANTA CATARINA	Cañón El Diente.	99 10 1961	R. Ford S.	TEX

*Muhlenbergia parviglumis*

MUNICIPIO	LOCALIDAD	FECHA	COLECTORES	HERBARIO
GALEANA	Galeana, 6 mi al E.	30 10 1964	J. R. Reeder&C. G. Reeder	TEX
	San Roberto, 25 Km al E, Hwy 58.	27 8 1981	S. L. Hatch&C. W. Morden&J. Valdéz R.	TEX
	Galeana, 13.345 Km al N, carr a Rayones.	17 10 1990	Hinton&et al	TEX
	Galeana, 13.345 Km al N, carr a Rayones.	20 10 1990	Hinton&et al	TEX
LINARES	Linares, 11 mi al NW.	12 11 1959	J. Graham&M. C. Johnston	LL
SANTIAGO	El Cercado, 9 Km al S.	14 6 1952	F. W. Gould&J. Ortega	LL
	Salto de Agua Cola de Caballo.	30 11 1958	W. M. Thompson	LL

*Muhlenbergia pubigluma*

MUNICIPIO	LOCALIDAD	FECHA	COLECTORES	HERBARIO
GENERAL ZARAGOZA	Zaragoza, W of	16 10 1993	Hinton et al.	Hinton

*Muhlenbergia reptans*

MUNICIPIO	LOCALIDAD	FECHA	COLECTORES	HERBARIO
ARAMBERRI	Trinidad->Santa Gertrudis	16 11 1998	Hinton et al.	Hinton

*Muhlenbergia rigens*

MUNICIPIO	LOCALIDAD	FECHA	COLECTORES	HERBARIO
GENERAL ZARAGOZA	Peña Nevada, Sierra	22 8 1986	McDonald	TEX

*Muhlenbergia rigida*

MUNICIPIO	LOCALIDAD	FECHA	COLECTORES	HERBARIO
DOCTOR ARROYO	Cruz de Elorza	1 8 1990	Hinton et al.	Hinton
	Cruz de Elorza.	31 7 1990	Hinton&et al	TEX
GALEANA	La Cuesta	20 10 1989	Hinton et al.	Hinton
ND	Sa El Soldado, camino a Puerto Pinos	24 8 1989	J. A. Villarreal&M. A. Carranza P.&G. Nesom&J. Norris	TEX

*Muhlenbergia robusta*

MUNICIPIO	LOCALIDAD	FECHA	COLECTORES	HERBARIO
-----------	-----------	-------	------------	----------

GENERAL ZARAGOZA Cerro El Viejo 16 10 1992 Hinton et al. Hinton

*Muhlenbergia tenuifolia*

MUNICIPIO	LOCALIDAD	FECHA	COLECTORES	HERBARIO
GALEANA	Galeana	3 8 1939	V. H. Chase	TEX
GALEANA	Samaniego y La Becerra.	21 10 1989	H. et al.	TEX
GALEANA	Samaniego y La Becerra.	23 9 1989	H. et al.	TEX

*Muhlenbergia torreyi*

MUNICIPIO	LOCALIDAD	FECHA	COLECTORES	HERBARIO
GALEANA	Rancho Aguililla, N of	1 6 1997	Hinton et al.	Hinton
GALEANA	Rancho Aguililla, N of	12 5 1997	Hinton et al.	Hinton

*Muhlenbergia utilis*

MUNICIPIO	LOCALIDAD	FECHA	COLECTORES	HERBARIO
ARAMBERRI	San Juan Aviles	2 12 1984	H. et al.	TEX
GALEANA	Cerro El Potosí.	20 8 1979	B. L. Turner&F. Davies	TEX
MONTERREY	Ciudad Monterrey, 50 Km SW Ojo Caliente about	28 2 1946	J. C. Johnson&F. A. Barkley	TEX

*Muhlenbergia villiflora*

MUNICIPIO	LOCALIDAD	FECHA	COLECTORES	HERBARIO
ARAMBERRI	Trinidad->Santa Gertrudis	16 11 1998	Hinton et al.	Hinton
	San Juan Puente y Avilés	2 12 1984	Hinton et al.	Hinton
GALEANA	Rancho Aguililla, near	17 8 1989	Hinton et al.	Hinton
	Rancho Aguililla, N of	12 5 1997	Hinton et al.	Hinton
	Entronque San Roberto, 14 mi al S, Hwy 57.	10 11 1976	J. M. Smith&B. L. Turner&M. A. Whalen	LL
	Galeana, 3 mi al S.	20 7 1958	D. S. Correll&I. M. Johnston	LL
	34 Km Se de San Roberto; 5 Km SEde y intersección	26 7 1981	J. Valdés&M. Capo	TEX
ND	42 Km N of the Cruz de Elorza turnoff on the Matehuala-Salttillo Hwy, about 7 Km S of Mesa de González turnoff	23 5 1973	M. C. Johnston&F. Chiang C.&T. L. Wendt	LL
ND	2 Km SE of El Canelito, on rd to San Juan de Dios	19 6 1972	F. Chiang C.&T. L. Wendt&M. C. Johnston	TEX
ND	7 Km E of Tokio, on rte 31 N of Cerro de Tovar	20 6 1972	F. Chiang C.&T. L. Wendt&M. C. Johnston	LL

*Muhlenbergia virescens*

MUNICIPIO	LOCALIDAD	FECHA	COLECTORES	HERBARIO
GENERAL ZARAGOZA	Peña Nevada, Sierra	22 8 1986	McDonald	TEX

*Muhlenbergia wolfii*

MUNICIPIO	LOCALIDAD	FECHA	COLECTORES	HERBARIO
GENERAL ZARAGOZA	Sierra Peña Nevada, ladera SSW.	22 8 1986	McDonald	TEX

*Nassella mucronata*

MUNICIPIO	LOCALIDAD	FECHA	COLECTORES	HERBARIO
GALEANA	Ascención->Y + 33 km	14 5 1991	Hinton et al.	Hinton
GALEANA	Pablillo->La Ascención	15 11 1999	Hinton et al.	Hinton
GALEANA	Santa Rita, above	12 1 1989	Hinton et al.	Hinton
RAYONES	Cerro Blanco	27 2 1990	Hinton et al.	Hinton

*Nassella tenuissima*

MUNICIPIO	LOCALIDAD	FECHA	COLECTORES	HERBARIO
GALEANA	Rancho Aguililla	3 9 1989	Hinton et al.	Hinton
GALEANA	Sta Rita, proximidades al poblado de Galeana	12 5 1991	M. A. Carranza P.&A. Rodríguez G.	TEX

*Oplismenus cristatus*

MUNICIPIO	LOCALIDAD	FECHA	COLECTORES	HERBARIO
ALLENDE	Ciudad de Allende, 1 Km al S.	9 10 1992	J. A. Villarreal&M. Vázquez&D. E. Lozano&J. Valdéz R.	TEX
CERRALVO	Sa de Picachos, Rancho El Gallo	12 11 1994	J. A. Villarreal&M. A. Carranza P.&S. Rodríguez T.&G. Villarreal	TEX
GARCÍA	Cañón del Diente, a 4.8 Km (2.9 mi) al S de la carr Monterrey a Cola de Caballo. A pie al WNW de 'diente'.	19 8 1982	C. P. Cowan&J. Valdéz R.	TEX
ITURBIDE	Iturbide, 21.105 Km al SE, carr a Agua Blanca.	21 8 1991	Hinton&et al	TEX
SAN PEDRO GARZA GARCÍA	El Chipinque, ca 6 Km al S de Monterrey, camino a la meseta	7 10 1998	J. A. Villarreal&M. A. Carranza P.	TEX

*Oplismenus hirtellus*

MUNICIPIO	LOCALIDAD	FECHA	COLECTORES	HERBARIO
MONTERREY	Diente el (La Yesera)	99 10 1961	R. Ford S.	TEX
ITURBIDE	Iturbide->Agua Blanca	21 8 1991	Hinton et al.	Hinton

*Panicum acuminatum* var. *acuminatum*

MUNICIPIO	LOCALIDAD	FECHA	COLECTORES	HERBARIO
GALEANA	La Poza->Río de San José	1 7 1992	Hinton et al.	Hinton

*Panicum bulbosum*

MUNICIPIO	LOCALIDAD	FECHA	COLECTORES	HERBARIO
GALEANA	Galeana, 15 mi al SW.	22 7 1934	C. H. Mueller&M. T. Mueller	TEX
GALEANA	Pablillo	22 7 1954	C. H. Mueller	TEX
GALEANA	Pablillo	26 8 1936	M. Taylor	TEX
ND	Sa Madre Oriental, Alamar about 15 mi SW of Galeana	1 6 1934	C. H. Mueller&M. T. Mueller	TEX
SANTIAGO	Sa Madre Oriental, Laguna de Sánchez y Cañón la Boca	31 10 1996	J. A. Villarreal&J. Zavala B.	TEX

*Panicum coloratum*

MUNICIPIO	LOCALIDAD	FECHA	COLECTORES	HERBARIO
SALINAS VICTORIA	Rancho Cieneguillas 5 Km al SE de Mamulique	1 10 1999	J. Valdéz R.	TEX

*Panicum diffusum*

MUNICIPIO	LOCALIDAD	FECHA	COLECTORES	HERBARIO
SAN PEDRO GARZA GARCÍA	Centro Recreativo Chipinque.	1 7 1947	F. A. Barkley&G. L. Webster&C. M. Rowell	TEX

*Panicum fasciculatum*

MUNICIPIO	LOCALIDAD	FECHA	COLECTORES	HERBARIO
GENERAL TERÁN	Ciudad General Terán, 2 Km al S.	17 9 1983	A. Rodríguez&M. Carranza	TEX
MONTEMORELOS	Montemorelos.	7 8 1970	L. G. Reinhard	TEX
	Montemorelos, 20 Km al NW.	7 6 1942	J. N. Weaver	TEX
	Montemorelos, 20 Km al NW.	8 6 1942	J. N. Weaver	TEX
SANTA CATARINA	Cañón El Diente.	99 10 1961	R. Ford S.	TEX
SANTIAGO	Santiago (Villa de Santiago), 9 Km al N.	20 10 1982	I. Cabral C.	TEX

*Panicum hallii*

MUNICIPIO	LOCALIDAD	FECHA	COLECTORES	HERBARIO
CHINA	China, 12 mi al S.	7 12 1960	J. Crutchfield&M. C. Johnston	TEX
MONTERREY	Loma Larga.	99 10 1961	R. Ford S.	TEX
ND	Linares, 11, mi, S	12 11 1959	J. Graham&M. C. Johnston	TEX
ND	5 Km S of Rancho El Mortero	17 3 1973	M. C. Johnston&T. L. Wendt&F. Chiang C.	LL

*Panicum obtusum*

MUNICIPIO	LOCALIDAD	FECHA	COLECTORES	HERBARIO
GALEANA	Rancho Aguililla	24 8 1989	Hinton et al.	Hinton
	Rancho Aguililla, N of	29 6 2000	Hinton et al.	Hinton
	Galeana, 15 mi al SW.	18 7 1934	C. H. Mueller&M. T. Mueller	TEX
	Pablillo	11 8 1936	M. Taylor	TEX

*Pappophorum bicolor*

MUNICIPIO	LOCALIDAD	FECHA	COLECTORES	HERBARIO
MONTERREY	Ciudad Monterrey.	28 8 1981	S. L. Hatch&C. W. Morden&J. Valdéz R.	TEX
	Diente el (La Yesera)	99 10 1961	R. Ford S.	TEX
SANTA CATARINA	Carvajal.	20 4 1983	J. A. Villarreal&M. A. Carranza P.	TEX

*Paspalum botteri*

MUNICIPIO	LOCALIDAD	FECHA	COLECTORES	HERBARIO
SANTIAGO	Santiago (Villa de Santiago), 5 mi al SE, carr Monterrey-Montemorelos.	11 11 1959	J. Graham&M. C. Johnston	TEX

*Paspalum conjugatum*

MUNICIPIO	LOCALIDAD	FECHA	COLECTORES	HERBARIO
ALLENDE	Ciudad de Allende, 1 Km al S.	9 10 1992	J. A. Villarreal&M. Vázquez&D. E. Lozano&J. Valdéz R.	TEX
MONTEMORELOS	Montemorelos, cerca de.	10 8 1970	W. Gerlach	TEX
	Montemorelos, 20 Km al NW.	8 6 1942	J. N. Weaver	TEX

*Paspalum distichum*

MUNICIPIO	LOCALIDAD	FECHA	COLECTORES	HERBARIO
SANTA CATARINA	Cañón La Huasteca.	16 8 1944	F. A. Barkley	TEX

*Paspalum hartwegianum*

MUNICIPIO	LOCALIDAD	FECHA	COLECTORES	HERBARIO
MONTEMORELOS	Montemorelos.	7 8 1970	S. Williams	TEX
SAN PEDRO GARZA GARCÍA	Colonia del Valle.	19 6 1960	R. Ford S.	TEX
SANTIAGO	Salto de Agua Cola de Caballo.	29 7 1970	K. Shannon	TEX

*Paspalum humboldtianum*

MUNICIPIO	LOCALIDAD	FECHA	COLECTORES	HERBARIO
ARAMBERRI	Aramberri, N of	30 11 1989	Hinton et al.	Hinton

*Paspalum langei*

MUNICIPIO	LOCALIDAD	FECHA	COLECTORES	HERBARIO
LINARES	Ejido Los Alamos	8 9 1982	T. Sheridan	TEX
MONTERREY	Parque Chipinque.	7 9 1948	G. L. Webster&E. Aguirre P.	TEX
SANTA CATARINA	Cañón La Huasteca.	5 9 1948	G. L. Webster&E. Aguirre P.	TEX
SANTIAGO	Cola de Caballo	8 8 1939	V. H. Chase	TEX
	Cola de Caballo	1 7 1947	F. A. Barkley&W. D. Barkley&C. M. Rowell	TEX

*Paspalum lividum*

MUNICIPIO	LOCALIDAD	FECHA	COLECTORES	HERBARIO
ARAMBERRI	San Juan Puente y Avilés, near	13 5 1992	Hinton et al.	Hinton
	Sandía (Sandía El Grande), 12.905 Km al S, carr a La Soledad.	10 7 1993	Hinton&et al	TEX
MONTERREY	Ciudad Monterrey, cerca de.	99 99 1989	C. G. Pringle	LL

*Paspalum mutabile*

MUNICIPIO	LOCALIDAD	FECHA	COLECTORES	HERBARIO
SAN PEDRO GARZA GARCÍA	Centro Recreativo Chipinque.	1 7 1947	F. A. Barkley&G. L. Webster&C. M. Rowell	TEX



*Paspalum pubiflorum*

MUNICIPIO	LOCALIDAD	FECHA	COLECTORES	HERBARIO
ALLENDE	Ciudad de Allende, 1 Km al S.	9 10 1992	J. A. Villarreal&M. Vázquez&D. E. Lozano&J. Valdéz R.	TEX
ARAMBERRI	Aramberri, N of	14 5 1991	Hinton et al.	Hinton
SANTIAGO	Cortina de la Presa Rodrigo Gómez, 2 Km al NE por el Río San Juan.	15 5 1983	I. Cabral C.	TEX
	Santiago (Villa de Santiago), 9 Km al N.	20 10 1982	I. Cabral C.	TEX

*Paspalum unispicatum*

MUNICIPIO	LOCALIDAD	FECHA	COLECTORES	HERBARIO
SANTA CATARINA	Cañón El Diente, aprox 20 Km al S de Monterrey	27 8 1988	J. Valdéz R.&I. Cabral	TEX

*Pennisetum ciliare* var. *ciliare*

MUNICIPIO	LOCALIDAD	FECHA	COLECTORES	HERBARIO
ND	Puerto de Pedernales, near the Estación Microondas on Hwy 53	16 3 1973	M. C. Johnston&T. L. Wendt&F. Chiang C.	TEX

*Phleum alpinum*

MUNICIPIO	LOCALIDAD	FECHA	COLECTORES	HERBARIO
GALEANA	Cerro El Potosí	8 8 1970	Hinton et al.	Hinton

*Piptochaetium angustifolium*

MUNICIPIO	LOCALIDAD	FECHA	COLECTORES	HERBARIO
GALEANA	Pablillo.	21 5 1934	C. H. Mueller&M. T. Mueller	TEX
MONTERREY	Parque Chipinque, cerca de.	99 9 1960	R. Ford S.	TEX

*Piptochaetium fimbrinatum*

MUNICIPIO	LOCALIDAD	FECHA	COLECTORES	HERBARIO
ARAMBERRI	San Josecito, below	31 7 1999	Hinton et al.	Hinton
GALEANA	Galeana, 15 mi al SW.	28 6 1934	C. H. Mueller&M. T. Mueller	TEX
	Galeana, 15 mi al SW.	16 6 1934	C. H. Mueller&M. T. Mueller	TEX
	Arroyo Hondo, Hacienda San José de Raíces	1 8 1935	C. H. Mueller	TEX
	Pablillo, 2.6 mi al SW.	29 8 1982	C. P. Cowan	TEX
	Pablillo	26 8 1936	M. Taylor	TEX
	La Boca del Refugio, 3.27 mi al E, rumbo a San Pablo.	27 8 1999	Hinton&et al	TEX
GENERAL ZARAGOZA	San Josecito, below	31 7 1999	Hinton&et al	TEX
	La Encantada, 4 Km al S.	22 8 1958	G. A. Pratt	TEX
	La Encantada, 4 Km al S.	2 10 1994	M. González L.&J. García P.	TEX

*Piptochaetium leianthum*

MUNICIPIO	LOCALIDAD	FECHA	COLECTORES	HERBARIO
ND	Sa El Soldado, camino a Puerto Pinos	24 8 1989	J. A. Villarreal&M. A. Carranza P.&G. Nesom&J. Norris	TEX

*Piptochaetium stipoides*

MUNICIPIO	LOCALIDAD	FECHA	COLECTORES	HERBARIO
GALEANA	Galeana, 15 mi al SW.	14 5 1934	C. H. Mueller&M. T. Mueller	TEX

*Piptochaetium viriscens*

MUNICIPIO	LOCALIDAD	FECHA	COLECTORES	HERBARIO
GENERAL ZARAGOZA	Peña Nevada, Sierra	22 8 1986	McDonald	TEX
	La Encantada, 4 Km al S.	2 10 1994	M. González L.&J. García P.	TEX

*Poa annua*

MUNICIPIO	LOCALIDAD	FECHA	COLECTORES	HERBARIO
-----------	-----------	-------	------------	----------

DOCTOR ARROYO	S J Berrones->San Josecito	1	10	2001	Hinton et al.	Hinton
GALEANA	Cerro El Potosí	21	8	1969	H.&et al	TEX
	Cerro El Potosí.	1	7	1959	J. H. Beaman	TEX

*Poa bigelovii*

MUNICIPIO	LOCALIDAD	FECHA	COLECTORES	HERBARIO
MONTERREY	Ciudad Monterrey.	31 3 1906	C. G. Pringle	TEX

*Poa mulleri*

MUNICIPIO	LOCALIDAD	FECHA	COLECTORES	HERBARIO
GALEANA	Cerro El Potosí	21 8 1969	Hinton et al.	Hinton

*Polypogon viridis*

MUNICIPIO	LOCALIDAD	FECHA	COLECTORES	HERBARIO
GALEANA	La Poza, 21.375 Km al SE, carr a Río de San José.	1 7 1992	Hinton&et al	TEX
ITURBIDE	Above La Purísima	25 10 1991	Hinton&et al	TEX

*Rhynchelytrum repens*

MUNICIPIO	LOCALIDAD	FECHA	COLECTORES	HERBARIO
ARAMBERRI	Aramberri.	23 11 1989	Hinton&et al	TEX
	Aramberri.	30 11 1989	Hinton&et al	TEX
	Aramberri.	23 11 1993	Hinton&et al	TEX
ITURBIDE	Ebanito, below	26 9 1979	Hinton et al.	Hinton
LINARES	Linares, 51 Km al W.	19 3 1987	S. Ginzburg&M. C. Johnston	TEX
SANTA CATARINA	El Pajonal, below	5 11 1994	Hinton et al.	Hinton
SANTIAGO	Laborcitas	22 6 1994	Hinton&et al	TEX

*Schizachyruim cirratum* var. *cirratum*

MUNICIPIO	LOCALIDAD	FECHA	COLECTORES	HERBARIO
SANTA CATARINA	Cañón El Diente, aprox 20 Km al S de Monterrey	28 8 1988	J. Valdéz R.&I. Cabral	TEX

*Schizachyruim scoparium* var. *littorale*

MUNICIPIO	LOCALIDAD	FECHA	COLECTORES	HERBARIO
SAN PEDRO GARZA GARCÍA	Centro Recreativo Chipinque.	17 2 1960	C. McMillan	TEX

*Scleropogon brevifolius*

MUNICIPIO	LOCALIDAD	FECHA	COLECTORES	HERBARIO
GALEANA	Rancho Aguillilla, near	4 10 1990	Hinton et al.	Hinton
	Rancho Aguillilla, N of	12 5 1997	Hinton et al.	Hinton

*Setaria geniculata*

MUNICIPIO	LOCALIDAD	FECHA	COLECTORES	HERBARIO
GALEANA	Pablillo	11 8 1936	M. Taylor	TEX
MONTEMORELOS	Montemorelos, 20 Km al NW.	7 6 1942	J. N. Weaver	TEX
MONTERREY	Ciudad Monterrey, 12 mi al W.	27 2 1944	F. A. Barkley	TEX
	Río Santa Catarina.	28 10 1944	A. Hernández C.&J. A. Honey B.&F. A. Barkley	TEX
	Ciudad Monterrey, 20 mi al SW.	25 7 1971	P. MacMinn	TEX
SANTA CATARINA	Cañón El Diente.	99 10 1961	R. Ford S.	TEX
SANTIAGO	La Boca, cerca de.	99 10 1961	R. Ford S.	TEX
	La Mesa Grande, (Vista Hermosa).	27 6 1939	L. Harvey H.	TEX

*Setaria glauca*

MUNICIPIO	LOCALIDAD	FECHA	COLECTORES	HERBARIO
SANTA CATARINA	Cañón La Huasteca.	16 8 1944	F. A. Barkley	TEX

*Setaria grisebachii*

<b>MUNICIPIO</b>	<b>LOCALIDAD</b>	<b>FECHA</b>	<b>COLECTORES</b>	<b>HERBARIO</b>
GALEANA	Pablillo	11 8 1936	M. Taylor	TEX
GALEANA	Galeana, 13.345 Km al N, carr a Rayones.	17 10 1990	Hinton&et al	TEX
GENERAL ZARAGOZA	Río Blanco, headwaters	31 12 1978	Hinton et al.	Hinton
CERRALVO	Sa de Picachos, Rancho El Gallo	12 11 1994	J. A. Villarreal&M. A. Carranza P.&S. Rodríguez T.&G. Villarreal	TEX
LINARES	Río Iturbide	30 9 1979	Hinton et al.	Hinton
HIDALGO	5 mi SW of Hidalgo, at Parque de Portrero (ca 15 airline mi NW of Monterrey)	23 10 1970	B. L. Turner&J. Crutchfield	TEX
MONTERREY	Ciudad Monterrey, 21 mi al W, carr a Saltillo.	30 9 1955	B. Emery	TEX
	Ciudad Monterrey, 30 mi al W, carr a Saltillo.	30 9 1955	B. Emery	TEX
SABINAS HIDALGO	Ciudad Sabinas Hidalgo, 16 mi al S.	29 9 1955	B. Emery	TEX
	Ciudad Sabinas Hidalgo, 5 mi al S.	29 9 1955	B. Emery	TEX
SANTIAGO	Cola de Caballo.	2 10 1982	J. A. Villareal Q.	TEX

*Setaria leucophylla*

<b>MUNICIPIO</b>	<b>LOCALIDAD</b>	<b>FECHA</b>	<b>COLECTORES</b>	<b>HERBARIO</b>
ARAMBERRI	Aramberri.	1 9 1990	Hinton&et al	TEX
GALEANA	Samaniego y La Becerra.	23 9 1989	Hinton&et al	TEX
MONTERREY	Ciudad Monterrey, 30 mi al W, carr a Saltillo.	29 9 1955	W. H. P. Emery	LL
	Ciudad Monterrey, cerca de.	2 12 1945	A. Hernández C.	TEX
ND	2 Km SE of El Canelito, on rd to San Juan de Dios	19 6 1972	F. Chiang C.&T. L. Wendt&M. C. Johnston	LL
SABINAS HIDALGO	Ciudad Sabinas Hidalgo, 15 mi al NE.	19 8 1958	G. A. Pratt	TEX
SANTA CATARINA	Cañón La Huasteca.	28 10 1944	A. Hernández C.&J. A. Honey B.&F. A. Barkley	TEX

*Setaria macrostachya*

<b>MUNICIPIO</b>	<b>LOCALIDAD</b>	<b>FECHA</b>	<b>COLECTORES</b>	<b>HERBARIO</b>
GALEANA	La Becerra, above	23 9 1989	Hinton et al.	Hinton

*Setaria parvifolia*

<b>MUNICIPIO</b>	<b>LOCALIDAD</b>	<b>FECHA</b>	<b>COLECTORES</b>	<b>HERBARIO</b>
ARAMBERRI	Aramberri, N of	14 5 1991	Hinton et al.	Hinton

*Setaria pumila*

<b>MUNICIPIO</b>	<b>LOCALIDAD</b>	<b>FECHA</b>	<b>COLECTORES</b>	<b>HERBARIO</b>
ARAMBERRI	Aramberri, N of	23 11 1989	Hinton et al.	Hinton
GALEANA	La Cuesta	20 10 1989	Hinton&et al	TEX

*Setaria scheelei*

<b>MUNICIPIO</b>	<b>LOCALIDAD</b>	<b>FECHA</b>	<b>COLECTORES</b>	<b>HERBARIO</b>
MONTERREY	Ciudad Monterrey.	14 6 1952	F. W. Gould&J. Ortega	TEX
SANTIAGO	Cola de Caballo.	4 9 1948	G. L. Webster&D. Preston	TEX

*Setaria texana*

<b>MUNICIPIO</b>	<b>LOCALIDAD</b>	<b>FECHA</b>	<b>COLECTORES</b>	<b>HERBARIO</b>
DOCTOR ARROYO	San Antonio de Peña Nevada, 2.5 Km al ENE.	3 8 1981	G. Nesom	TEX
GENERAL BRAVO	29 mi E of General Bravo on the Hwy to Reynosa	17 12 1960	J. Crutchfield&M. C. Johnston	LL
	Puente San Juan, 4 mi al W, carr Monterrey-Reynosa.	17 12 1960	J. Crutchfield	LL
MONTERREY	Ciudad Monterrey.	10 7 1971	H. M. Parker	TEX
ND	12 Km E of Rancho La Escondida, just N of	17 3 1973	M. C. Johnston&T. L.	LL

*Sitanion hystrix*

MUNICIPIO	LOCALIDAD	FECHA	COLECTORES	HERBARIO
GALEANA	Galeana, 15 mi al SW.	15 6 1934	C. H. Mueller&M. T. Mueller	TEX
	Arroyo Hondo, Hacienda San José de Raíces	31 7 1935	C. H. Mueller	TEX

*Sorghastrum brunneum*

MUNICIPIO	LOCALIDAD	FECHA	COLECTORES	HERBARIO
SANTIAGO	Sa Madre Oriental, Laguna de Sánchez y Cañón la Boca	31 10 1996	J. A. Villarreal&J. Zavala B.	TEX

*Sorghastrum nutans*

MUNICIPIO	LOCALIDAD	FECHA	COLECTORES	HERBARIO
ARAMBERRI	Aramberri, 7.49 mi al S, carr a El Salitre.	26 10 1993	Hinton&et al	TEX

*Sorghum halepense*

MUNICIPIO	LOCALIDAD	FECHA	COLECTORES	HERBARIO
ARAMBERRI	Aramberri, N of	14 5 1991	Hinton et al.	Hinton
MONTEMORELOS	Los Lirios	19 5 1994	Hinton et al.	Hinton
MONTERREY	Ciudad Monterrey.	10 7 1971	H. M. Parker	TEX
	Ciudad Monterrey.	99 11 1960	R. Ford S.	TEX
LINARES	Lower E slopes of Sa Madre Oriental: Méx Hwy 58, 29 Km (by rd) W of Linares on rd to Iturbide	27 6 1978	G. M. Diggs&et al	TEX
SABINAS HIDALGO	Ciudad Sabinas Hidalgo, 26 Km al W.	7 4 1962	M. Domínguez M.&W. L. McCart	TEX

*Sorghum vulgare*

MUNICIPIO	LOCALIDAD	FECHA	COLECTORES	HERBARIO
VALLECILLO	Vallecillo, 7 mi al NE.	20 3 1963	J. J. Rodríguez	TEX

*Sporobolus airoides*

MUNICIPIO	LOCALIDAD	FECHA	COLECTORES	HERBARIO
ARAMBERRI	Puentes, near	19 9 2003	Hinton et al.	Hinton
	Trinidad->Santa Gertrudis	16 11 1998	Hinton et al.	Hinton
GALEANA	Sandia->Santa Gertrudis	20 7 1993	Hinton et al.	Hinton
	2 Km al S del Salero, 1 Km Ote carr 57 Matehuala-Salttillo	31 7 1983	J. S. Marroquín de la F.	TEX

*Sporobolus atrovirens*

MUNICIPIO	LOCALIDAD	FECHA	COLECTORES	HERBARIO
HIDALGO	5 mi SW of Hidalgo, at Parque de Portrero (ca 15 airline mi NW of Monterrey)	23 10 1970	B. L. Turner&J. Crutchfield	TEX

*Sporobolus buckleyi*

MUNICIPIO	LOCALIDAD	FECHA	COLECTORES	HERBARIO
LINARES	Linares, 5 mi al S.	12 11 1959	J. Graham&M. C. Johnston	TEX
MONTEMORELOS	Río ramos, 20 Km NW of Montemorelos	27 8 1942	J. N. Weaver	TEX
MONTERREY	Cañón El Diente, Sa Madre Oriental, aprox 20 Km al S de Monterrey	21 9 1989	J. Valdéz R.&M. Barkworth&P. Hoge	TEX
	Ciudad Monterrey.	15 7 1889	C. G. Pringle	LL

*Sporobolus coromandelianus*

MUNICIPIO	LOCALIDAD	FECHA	COLECTORES	HERBARIO
ARAMBERRI	La Trinidad, 9.93 mi al SW, camino a Santa Gertrudis.	16 11 1998	Hinton&et al	TEX

*Sporobolus cryptandrus*

MUNICIPIO	LOCALIDAD	FECHA	COLECTORES	HERBARIO
GALEANA	Rancho Aguillilla	24 8 1989	Hinton et al.	Hinton

ND	3 Km N of Rancho Lechuguillal	16	3	1973	M. C. Johnston&T. L. Wendt&F. Chiang C.	LL
RAMONES LOS	Los Ramones	14	7	1993	J. A. Villarreal	TEX

*Sporobolus indicus*

MUNICIPIO	LOCALIDAD	FECHA	COLECTORES	HERBARIO		
ALLENDE	Río Ramos, 4 km, al S de Allende	14	7	1983	M. E. Demesa	TEX
ARAMBERRI	Aramberri, N of	14	5	1991	Hinton et al.	Hinton
MONTEMORELOS	Río ramos, 20 Km NW of Montemorelos	8	6	1942	J. N. Weaver	TEX
	Trinidad	19	9	1939	C. H. Muller	LL
ND	Sa Madre Oriental, Alamar about 15 mi SW of Galeana	5	6	1934	C. H. Mueller&M. T. Mueller	TEX
SANTIAGO	El Cercado.	13	8	1934	C. H. Mueller&M. T. Mueller	TEX
	Los Cavazos, 4 Km al N.	12	11	1982	I. Cabral C.	TEX
	Cola de Caballo	2	8	1970	K. Shannon	TEX

*Sporobolus nealleyi*

MUNICIPIO	LOCALIDAD	FECHA	COLECTORES	HERBARIO		
GALEANA	Santa Gertrudis.	20	7	1993	Hinton&et al	TEX

*Sporobolus pyramidatus*

MUNICIPIO	LOCALIDAD	FECHA	COLECTORES	HERBARIO		
MINA	Ca 6 Km al NW de Mina, desviación al Rancho Las Estacas	28	12	1965	J. Marroquín	TEX
ND	10.5 Km N of Rancho Las Estacas on rd to Rancho Lechuguillal	16	3	1973	M. C. Johnston&T. L. Wendt&F. Chiang C.	LL

*Sporobolus spiciformis*

MUNICIPIO	LOCALIDAD	FECHA	COLECTORES	HERBARIO		
ARAMBERRI	Trinidad->Santa Gertrudis	16	11	1998	Hinton et al.	Hinton

*Sporobolus wrightii*

MUNICIPIO	LOCALIDAD	FECHA	COLECTORES	HERBARIO		
GALEANA	Rancho Aguililla	24	8	1989	Hinton et al.	Hinton
	San Roberto, 17 mi al S, Hwy 57.	5	9	1971	J. D. Bacon&W. R. Leverich&B. L. Turner	TEX
	Arroyo Hondo, Hacienda San José de Raíces	31	7	1935	C. H. Mueller	TEX
MONTERREY	Ciudad Monterrey, 28 mi al W.	30	9	1955	M. C. Johnston&C. McMillan	TEX
ND	2 Km SE of El Canelito, on rd to San Juan de Dios	19	6	1972	F. Chiang C.&T. L. Wendt&M. C. Johnston	LL
	3 Km from El Milagro and 10 Km from Icamole on winding rd between	5	7	1973	F. Chiang C.	LL

*Stipa clandestina*

MUNICIPIO	LOCALIDAD	FECHA	COLECTORES	HERBARIO		
GALEANA	Rancho Aguililla	29	5	1987	Hinton et al.	Hinton
	Rancho Aguililla	18	5	1989	Hinton et al.	Hinton
	Galeana, 15 mi al SW.	13	6	1934	C. H. Mueller&M. T. Mueller	TEX
	Santa Rita (Santa Rita de Cordeladas)	11	5	1981	G. B. Hinton	TEX
	Pabillo.	21	5	1934	C. H. Mueller&M. T. Mueller	TEX
	14 Km by winding rd W of Tokio, on the San Roberto-Galeana Hwy	17	5	1973	M. C. Johnston&T. L. Wendt&F. Chiang C.	LL
GARCÍA	Just N of Estación Microondas Mariposa; about 3 Km from Coahuila line near Monterrey-Salttillo Hwy	24	5	1973	M. C. Johnston&T. L. Wendt&F. Chiang C.	LL
GENERAL ZARAGOZA	Puerto Pino	18	6	1979	Hinton et al.	Hinton
ND	2 Km S of the Coahuila state line on the Saltillo-Matehuala Hwy	16	5	1973	M. C. Johnston&T. L. Wendt&F. Chiang C.	LL



*Stipa eminens*

MUNICIPIO	LOCALIDAD	FECHA	COLECTORES	HERBARIO
GALEANA	El Aguililla, cerca de.	17 9 1989	Hinton&et al	TEX
	Samaniego y La Becerra.	21 10 1989	Hinton&et al	TEX

*Stipa leucotricha*

MUNICIPIO	LOCALIDAD	FECHA	COLECTORES	HERBARIO
MONTEMORELOS	Río ramos, 20 Km NW of Montemorelos	7 6 1942	J. N. Weaver	TEX
MONTERREY	Ciudad Monterrey.	24 4 1960	J. Crutchfield&M. C. Johnston	TEX
ND	Río Ramos, al SW de Allende	5 4 1966	J. Marroquín	TEX
SANTA CATARINA	Cañón El Diente.	3 5 1987	J. Valdéz R.&F. Rodríguez&M. A. Carranza P.	TEX

*Stipa lobata*

MUNICIPIO	LOCALIDAD	FECHA	COLECTORES	HERBARIO
ARAMBERRI	La Ascensión.	14 5 1991	Hinton&et al	TEX

*Stipa mucronata*

MUNICIPIO	LOCALIDAD	FECHA	COLECTORES	HERBARIO
RAYONES	Cerro Blanco	27 2 1990	Hinton et al.	Hinton
GALEANA	Galeana, 15 mi al SW.	13 6 1934	C. H. Mueller&M. T. Mueller	TEX
	Galeana, 15 mi al SW.	14 5 1934	C. H. Mueller&M. T. Mueller	TEX
	Galeana, 15 mi al SW.	16 5 1934	C. H. Mueller&M. T. Mueller	TEX
	Galeana, 15 mi al SW.	22 5 1934	C. H. Mueller&M. T. Mueller	TEX
MONTERREY	Parque Chipinque.	99 4 1961	R. Ford S.	TEX

*Stipa multinodis*

MUNICIPIO	LOCALIDAD	FECHA	COLECTORES	HERBARIO
GALEANA	Catarino Rodriguez, (El Potosí), 7.7 Km al E, Hwy 57.	22 4 1984	C. P. Cowan&J. Hinton	TEX
	Samaniego y La Becerra.	8 12 1989	Hinton&et al	TEX

*Stipa neomexicana*

MUNICIPIO	LOCALIDAD	FECHA	COLECTORES	HERBARIO
GALEANA	Arroyo Hondo, Hacienda San José de Raíces	1 8 1935	C. H. Mueller	TEX
	El Aguililla, cerca de.	17 9 1989	Hinton&et al	TEX
	Pabillo.	21 5 1934	C. H. Mueller&M. T. Mueller	TEX
ND	2 Km S of the Coahuila state line on the Saltillo-Matehuala Hwy	16 5 1973	T. L. Wendt&E. J. Lott&F. Chiang C.	LL

*Stipa robusta*

MUNICIPIO	LOCALIDAD	FECHA	COLECTORES	HERBARIO
GALEANA	Santa Rita (Santa Rita de Cordeladas)	12 1 1989	Hinton&et al	TEX

*Stipa tenuissima*

MUNICIPIO	LOCALIDAD	FECHA	COLECTORES	HERBARIO
GALEANA	Galeana, 15 mi al SW.	19 5 1934	C. H. Mueller&M. T. Mueller	TEX
	Galeana, 15 mi al SW.	18 7 1934	C. H. Mueller&M. T. Mueller	TEX
	Arroyo Hondo, Hacienda San José de Raíces	31 7 1935	C. H. Mueller	TEX
	El Aguililla	3 9 1989	Hinton&et al	TEX

*Stipa valdesii*

MUNICIPIO	LOCALIDAD	FECHA	COLECTORES	HERBARIO
GALEANA	Galeana, 15 mi al SW.	17 6 1943	C. H. Mueller&M. T. Mueller	TEX

GALEANA Pabillo. 21 5 1934 C. H. Mueller&M. T. Mueller TEX

*Tragus berteronianus*

MUNICIPIO	LOCALIDAD	FECHA	COLECTORES	HERBARIO
ITURBIDE	Iturbide->Camarones	13 9 1991	Hinton et al.	Hinton
MONTERREY	Loma Larga.	99 11 1960	R. Ford S.	TEX

*Trichachne californica*

MUNICIPIO	LOCALIDAD	FECHA	COLECTORES	HERBARIO
MONTERREY	Museo Regional El Obispado.	29 6 1944	C. L. Fernández C.&F. A. Barkley	TEX
ND	10 Km from Icamole on rd to Villa García	5 7 1973	M. C. Johnston&T. L. Wendt&F. Chiang C.	LL

*Trichachne hitchcockii*

MUNICIPIO	LOCALIDAD	FECHA	COLECTORES	HERBARIO
SABINAS HIDALGO	Ciudad Sabinas Hidalgo, 6 mi al S.	10 11 1959	J. Graham&M. C. Johnston	TEX

*Trichachne insularis*

MUNICIPIO	LOCALIDAD	FECHA	COLECTORES	HERBARIO
SANTA CATARINA	Ciudad Santa Catarina, 7 mi al SE.	11 11 1959	J. Graham&M. C. Johnston	TEX

*Trichloris pluriflora*

MUNICIPIO	LOCALIDAD	FECHA	COLECTORES	HERBARIO
ARAMBERRI	(La Escondida->Aramberri)->Dolores	9 11 1993	Hinton et al.	Hinton

*Tridens albescens*

MUNICIPIO	LOCALIDAD	FECHA	COLECTORES	HERBARIO
SABINAS HIDALGO	Ciudad Sabinas Hidalgo, 15 mi al NE.	19 8 1958	G. A. Pratt	TEX

*Tridens eragrostoides*

MUNICIPIO	LOCALIDAD	FECHA	COLECTORES	HERBARIO
GENERAL BRAVO	General Bravo, 23, mi, E, carretera 40	7 12 1960	J. Crutchfield&M. C. Johnston	TEX
MONTERREY	Ciudad Monterrey, cerca de.	5 7 1888	C. G. Pringle	LL
ND	Linares, 11, mi, S	12 11 1959	J. Graham&M. C. Johnston	TEX

*Tridens muticus*

MUNICIPIO	LOCALIDAD	FECHA	COLECTORES	HERBARIO
LINARES	Linares, 11 mi al NW.	12 11 1959	J. Graham&M. C. Johnston	TEX
ND	5 Km S of Rancho El Mortero	17 3 1973	M. C. Johnston&T. L. Wendt&F. Chiang C.&D. Riskind	LL
SALINAS VICTORIA	Rancho Cieneguillas 5 Km al SE de Mamulique	1 10 1999	J. Valdéz R.&G. Nava	TEX
VALLECILLO	Vallecillo, 5 mi al SW.	10 11 1959	J. Graham&M. C. Johnston	TEX

*Tridens texanus*

MUNICIPIO	LOCALIDAD	FECHA	COLECTORES	HERBARIO
ALLENDE	Ciudad de Allende	7 10 1959	J. Graham&M. C. Johnston	TEX
BUSTAMANTE	Bustamante, 1.4 Km al N.	15 3 1983	C. P. Cowan&K. C. Nixon	TEX
HIDALGO	5 mi SW of Hidalgo, at Parque de Portrero (ca 15 airline mi NW of Monterrey)	23 10 1970	B. L. Turner&J. Crutchfield	TEX
LINARES	Cañada Los Pinos, carr Linares Iturbide	8 9 1982	T. Sheridan	TEX
	Linares, 11 mi al NW.	12 11 1959	J. Graham&M. C. Johnston	TEX
MONTEMORELOS	Montemorelos, 20 Km al NW.	31 8 1942	J. N. Weaver	TEX
	Montemorelos, 20 Km al NW.	7 6 1942	J. N. Weaver	TEX
SANTIAGO	Santiago (Villa de Santiago), 5 mi al SE, carr Monterrey-Montemorelos.	11 11 1959	J. Graham&M. C. Johnston	TEX

Cañón La Boca.	99	10	1961	R. Ford S.	TEX
El Cercado, 9 Km al S.	14	6	1952	F. W. Gould&J. Ortega	TEX

*Trinichloa stipoides*

MUNICIPIO	LOCALIDAD	FECHA	COLECTORES	HERBARIO
GENERAL ZARAGOZA	Zaragoza, 9 Km al SW, camino a La Encantada.	2 10 1994	M. González L.&J. García P.	TEX

*Tripsacum dactyloides*

MUNICIPIO	LOCALIDAD	FECHA	COLECTORES	HERBARIO
ARAMBERRI	Aramberri, N of	1 9 1990	Hinton et al.	Hinton
SANTIAGO	El Cercado.	26 2 1983	I. Cabral C.	TEX

*Trisetum curvisetum*

MUNICIPIO	LOCALIDAD	FECHA	COLECTORES	HERBARIO
GENERAL ZARAGOZA	Ejido La Encantada. Sitio La Tinaja, a 1 Km del Aserradero, Mpio Zaragoza	13 7 1984	I. Hernández T.&J. Sánchez V.	TEX
GENERAL ZARAGOZA	La Encantada, 7 km antes por el camino Zaragoza-La Encantada	25 7 1981	J. Valdés&M. Capo	TEX

*Trisetum deyeuxioides*

MUNICIPIO	LOCALIDAD	FECHA	COLECTORES	HERBARIO
DOCTOR ARROYO	San Antonio de Peña Nevada, 15 Km al NE, camino a La Encantada.	27 9 1986	M. González L.&S. D. Koch	TEX

*Trisetum spicatum*

MUNICIPIO	LOCALIDAD	FECHA	COLECTORES	HERBARIO
GALEANA	Cerro El Potosí	21 8 1969	Hinton et al.	Hinton
	Cerro El Potosí.	26 7 1985	McDonald	TEX
	Galeana, 15 mi al SW.	16 6 1934	C. H. Mueller&M. T. Mueller	TEX
	El Potosí, Cerro	99 9 1960	J. H. Beaman	TEX
	Cerro Potosí	19 6 1966	L. Gilbert	TEX
	Galeana, 15 mi al SW.	28 6 1934	C. H. Mueller&M. T. Mueller	TEX
GENERAL ZARAGOZA	Cerro El Viejo	6 10 1992	Hinton et al.	Hinton
	Ejido La Encantada. Sitio La Tinaja, a 1 Km del Aserradero, Mpio Zaragoza	13 7 1984	I. Hernández T.&J. Sánchez V.	TEX
RAYONES	El Cedral	6 9 1994	J. A. Villarreal&M. A. Carranza P.&J. A. Encina	TEX

*Trisetum viride*

MUNICIPIO	LOCALIDAD	FECHA	COLECTORES	HERBARIO
ND	Sa El soldado, Puerto Pinos (camino San Antonio Peña Nevada-Zaragoza), Mipo Zaragoza	25 8 1989	J. A. Villarreal&M. A. Carranza P.&G. Nesom&J. Norris	TEX

*Trisetum virletii*

MUNICIPIO	LOCALIDAD	FECHA	COLECTORES	HERBARIO
GALEANA	Galeana, 15 mi al SW.	29 6 1934	C. H. Mueller&M. T. Mueller	TEX
	Galeana, 15 mi al SW.	17 6 1934	C. H. Mueller&M. T. Mueller	TEX

TYPHACEAE

*Typha domingensis*

MUNICIPIO	LOCALIDAD	FECHA	COLECTORES	HERBARIO
ARAMBERRI	El Barreno	2 8 1980	Hinton et al.	Hinton
GALEANA	Cañada Barreno.	2 8 1980	H.&et al	TEX

*Typha latifolia*

MUNICIPIO	LOCALIDAD	FECHA	COLECTORES	HERBARIO
GALEANA	Pablillo.	26 8 1936	M. Taylor	TEX

ND Sa Madre Oriental, Alamar about 15 mi SW of Galeana 3 6 1934 C. H. Mueller & M. T. Mueller TEX

## NYMPHAEACEAE

### *Nuphar advena* (Figura 49)

MUNICIPIO	LOCALIDAD	FECHA	COLECTORES	HERBARIO
Sabinas Hidalgo	Parque La Turbina	28 6 2007	C.G.Velazco Macías	UNL
Parás	Presa de Parás	4 10 1971	A. Valdez González	UNL

### *Nymphaea ampla* (Figura 50)

MUNICIPIO	LOCALIDAD	FECHA	COLECTORES	HERBARIO
Apodaca	Ojo de agua de Apodaca	22 10 1971	A. Valdez González	UNL
Bustamante	Bustamante	1 8 1938	H. Le Suerur	TEX
Lampazos de Naranajo	Río Candela, cerca de la cabecera municipal	22 1 1980	O. Briones V.	UNL
Linares	Baño de San Ignacio	13 6 2007	C.G.Velazco Macías	UNL
Sabinas Hidalgo	Parque La Turbina	13 6 2007	C.G.Velazco Macías	UNL

### *Nymphaea elegans* (Figura 51)

MUNICIPIO	LOCALIDAD	FECHA	COLECTORES	HERBARIO
China	Carretera libre Monterrey-China, Km 93	7 11 2006	C.G.Velazco Macías	UNL

### *Nymphaea mexicana*

MUNICIPIO	LOCALIDAD	FECHA	COLECTORES	HERBARIO
Benito Juarez	Cañón de Santa Ana	15 5 2007	C.G. Velazco Macías	UNL

## MAGNOLIACEAE

### *Magnolia dealbata* (Figura 52)

Municipio	Localidad	Fecha	Colectores	Herbario
Montemorelos	La Trindiad	15 5 2007	C.G. Velazco Macías	UNL

## LAURACEAE

### *Litsea glaucescens*

MUNICIPIO	LOCALIDAD	FECHA	COLECTORES	HERBARIO
GENERAL ZARAGOZA	Puerto Pino	30 12 1978	Hinton et al.	Hinton
	Cerro El Viejo	19 2 1993	Hinton et al.	Hinton
	La Cañada	2 8 1994	Hinton et al.	Hinton
	Cerro El Viejo	20 2 1993	Hinton et al.	Hinton
ARAMBERRI	Cerro El Viejo	26 3 1993	Hinton et al.	Hinton
	Cerro El Viejo	24 5 1993	Hinton et al.	Hinton

### *Litsea muelleri*

MUNICIPIO	LOCALIDAD	FECHA	COLECTORES	HERBARIO
GALEANA	Cerro El Potosí	22 3 1970	Hinton et al.	Hinton
	Galeana, 4 km N of	15 3 1981	Hinton et al.	Hinton
	El Carrizo	20 3 1983	Hinton et al.	Hinton
	Cerro El Gallo	19 2 1989	Hinton et al.	Hinton
	Cerro Blanco	27 2 1990	Hinton et al.	Hinton
	Agua Blanca->La Purísima	3 3 1992	Hinton et al.	Hinton
	San José del Río, near	24 3 1992	Hinton et al.	Hinton

*Phoebe tampicensis*

MUNICIPIO	LOCALIDAD	FECHA	COLECTORES	HERBARIO
ITURBIDE	Ebanito, below	12 3 1980	Hinton et al.	Hinton

## ARISTOLOCHACEAE

*Aristolochia elegans*

MUNICIPIO	LOCALIDAD	FECHA	COLECTORES	HERBARIO
GALEANA	El Barrial, 1 mi al S.	28 7 1971	H. M. Parker	LL
GENERAL TERÁN	Ciudad General Terán, 2, km, S	17 9 1983	A. Rodríguez&M. A. Carranza P.	TEX
MONTEMORELOS	Montemorelos, 10 mi al W.	25 5 1988	B. L. Westlund	TEX
	Montemorelos, 3.3 mi al W.	25 5 1988	B. L. Westlund	TEX
MONTERREY	Ciudad Monterrey, 12 mi al SE, carr 85.	31 7 1971	H. M. Parker	TEX

*Aristolochia lassa*

MUNICIPIO	LOCALIDAD	FECHA	COLECTORES	HERBARIO
GALEANA	Ejido Tokio	20 9 2000	J. A. Villarreal&D. Jasso	TEX

*Aristolochia pentandra*

MUNICIPIO	LOCALIDAD	FECHA	COLECTORES	HERBARIO
MONTERREY	Ciudad Monterrey, 12 mi al SE, carr 85.	99 7 1971	H. M. Parker	TEX
SABINAS HIDALGO	Along the main Hwy in to Monterrey in the town of Sabinas Hidalgo, 0.7 mi N of the bridge over the Río Sabinas	18 5 1988	B. L. Westlund	TEX

*Aristolochia lassa*

MUNICIPIO	LOCALIDAD	FECHA	COLECTORES	HERBARIO
ARAMBERRI	Ascención->Sandia	9 5 1992	Hinton et al.	Hinton
GALEANA	Galeana, near	15 6 1993	Hinton et al.	Hinton
	Galeana, 13.345 Km al N, carr a Rayones.	18 11 1995	Hinton&et al	TEX
ND	N de Galeana ca 1.2 mi along the rd to Rayones	22 5 1988	B. L. Westlund	TEX

## PIPERACEAE

*Peperomia berlandieri*

MUNICIPIO	LOCALIDAD	FECHA	COLECTOR	HERBARIO
GALEANA	Pablillo	29 7 1936	M. Taylor	TEX
	Agua Blanca->San Miguel	28 8 1991	Hinton et al.	Hinton
	Agua Blanca, above	25 10 1991	Hinton et al.	Hinton
GENERAL ZARAGOZA	Zaragoza, 10 Km al SSW.	99 7 1977	C. Wells&G. Nesom	LL
	Cañada La Tinaja.	2 7 1988	T. F. Patterson	TEX
	Cerro El Viejo	7 7 1992	Hinton et al.	Hinton
MONTEMORELOS	La Trinidad	9 8 1988	T. F. Patterson	TEX

*Peperomia blanda*

MUNICIPIO	LOCALIDAD	FECHA	COLECTOR	HERBARIO
ARAMBERRI	La Escondida, 22.36 Km al NE, carr a San Francisco de Leos.	23 7 1993	Hinton&et al	TEX
CERRALVO	Sa de Picachos, Rancho El Gallo	12 11 1994	J. A. Villarreal&M. A. Carranza P.&S. Rodríguez T.&G. Villarreal	TEX
DOCTOR ARROYO	Cerro Peña Nevada, lado N.	26 8 1984	M. Lavin&A. T. Whittemore&T. L. Atkins	TEX
GALEANA	Galeana, 13.345 Km al N, carr a Rayones.	17 10 1990	Hinton&et al	TEX



GENERAL ZARAGOZA	El Salto	9	8	1979	Hinton et al.	Hinton
	El Salto	28	7	1993	Hinton et al.	Hinton
ITURBIDE	Iturbide, 13.765 mi al E, carr a Linares.	28	8	1987	D. Bogler&T. L. Atkins	TEX
	Río Iturbide	24	9	1979	Hinton et al.	Hinton
MONTEMORELOS	Along rd Potrero Redondo to Dos Adjuntos	10	8	1988	T. F. Patterson	TEX
MONTERREY	Parque Chipinque.	7	9	1948	G. L. Webster&E. Aguirre P.	TEX
	Ciudad Monterrey, 18 Km al S.	16	9	1966	J. Marroquín	TEX
RAYONES	Galeana->Rayones + 24 km	17	10	1990	Hinton et al.	Hinton
SANTIAGO	Potrero Redondo, 18.25 Km al NW, carr a Laguna de Sánchez.	16	8	1939	C. H. Muller	LL
	Cola de Caballo, cerca de.	14	7	1946	R. Salinas&F. A. Barkley	TEX
	Cola de Caballo, cerca de.	4	9	1948	G. L. Webster&D. Preston	TEX
	Salto de Agua Cola de Caballo.	4	9	1948	G. L. Webster&D. Preston	TEX
	La Mesa Grande, (Vista Hermosa).	9	7	1953	W. E. Manning&M. S. Manning	TEX
	Cañón El Huajuco.	26	2	1946	J. C. Johnson&F. A. Barkley	TEX
VILLALDAMA	Sa Gomas, in Canyon El Alamo	15	8	1988	T. F. Patterson	TEX

*Peperomia campyloptropa*

MUNICIPIO	LOCALIDAD	FECHA	COLECTOR	HERBARIO		
DOCTOR ARROYO	San Antonio de Peña Nevada, 12 Km al NE.	99	7	1977	C. Wells&G. Nesom	LL
GENERAL ZARAGOZA	Cañada La Tinaja.	2	7	1988	T. F. Patterson	TEX
MONTEMORELOS	5 Km SE of La Trinidad, on the E side of Sa Cebolla, near Ojo de Agua	7	8	1988	T. F. Patterson	TEX

*Peperomia claytonioides*

MUNICIPIO	LOCALIDAD	FECHA	COLECTOR	HERBARIO		
ARAMBERRI	La Escondida->San Francisco	23	7	1993	Hinton et al.	Hinton

*Peperomia glabella*

MUNICIPIO	LOCALIDAD	FECHA	COLECTOR	HERBARIO		
ARAMBERRI	Ojo de Agua.	14	8	1944	F. A. Barkley	TEX

*Peperomia cuadrifolia*

MUNICIPIO	LOCALIDAD	FECHA	COLECTOR	HERBARIO		
SANTIAGO	Sa Madre Oriental, El Manzano, camino a Cola de Caballo	2	6	2000	J. A. Villareal Q.&M. A. Carranza P.&I. Ramírez	TEX

*Piper auritum*

MUNICIPIO	LOCALIDAD	FECHA	COLECTOR	HERBARIO		
GENERAL ZARAGOZA	Cerro El Viejo	2	10	1993	Hinton et al.	Hinton
RAYONES	Rayones, below	9	6	1980	Hinton et al.	Hinton

SAURARACEAE

*Anemopsis californica*

MUNICIPIO	LOCALIDAD	FECHA	COLECOTRES	HERBARIO		
ARAMBERRI	El Barreno	3	7	1980	Hinton et al.	Hinton
	San Juan Puente y Avilés, near	13	5	1992	Hinton et al.	Hinton
GALEANA	Cañada Barreno.	5	7	1980	H.&et al	TEX

SABIACEAE

*Meliosma alba*

<b>MUNICIPIO</b>	<b>LOCALIDAD</b>	<b>FECHA</b>	<b>COLECTORES</b>	<b>Herbario</b>
MONTEMORELOS	La Trinidad	9 8 1988	T. F. Patterson	TEX
SANTIAGO	Potrero Redondo.	15 8 1939	C. H. Muller	LL

## PLATANACEAE

### *Platanus mexicana*

<b>MUNICIPIO</b>	<b>LOCALIDAD</b>	<b>FECHA</b>	<b>COLECOTRES</b>	<b>HERBARIO</b>
GENERAL ZARAGOZA	El Salto	9 8 1979	Hinton et al.	Hinton
ITURBIDE	Ebanito, near	24 9 1979	Hinton et al.	Hinton
SANTIAGO	Sa Madre Oriental, Cañón la Boca (NUEVO LEON - SANTIAGO)	2 6 2000	J. A. Villareal Q.&M. A. Carranza P.&I. Ramírez	TEX

### *Platanus glabrata*

<b>MUNICIPIO</b>	<b>LOCALIDAD</b>	<b>FECHA</b>	<b>COLECOTRES</b>	<b>HERBARIO</b>
MONTERREY	Instituto Tecnológico de Monterrey.	12 8 1970	D. Chapelle	TEX
LINARES	Ca 18 mi WSW of Linares on Hwy 58, 4.7 mi E of jct in Iturbide; S side of canyon	23 10 1981	J. M. Poole&K. C. Nixon&D. Smith	TEX
ND	Ca 2.9 mi SE of the intersection of Hwy 85 and the rd to Santa Engracia	22 10 1981	J. M. Poole&K. C. Nixon&L. J. Dorr&D. Smith	TEX
SANTA CATARINA	Cañón de la Huasteca	15 7 1992	Hinton et al.	Hinton

### *Platanus rzedowskii*

<b>MUNICIPIO</b>	<b>LOCALIDAD</b>	<b>FECHA</b>	<b>COLECOTRES</b>	<b>HERBARIO</b>
ARAMBERRI	Aramberri.	5 3 1994	G. B. Hinton	TEX
	Aramberri, near	2 5 1994	Hinton et al.	Hinton
GALEANA	Galeana, 15 mi al SW.	20 6 1934	C. H. Mueller&M. T. Mueller	TEX
GENERAL ZARAGOZA	Zaragoza, 0.1 mi al SW, camino a La Encantada.	28 9 1983	K. C. Nixon&T. Danenhower&K. Steele&A. D. Zimmerman	TEX
	Río Blanco, headwaters	31 12 1978	Hinton et al.	Hinton
	Cerro El Viejo	24 6 1993	Hinton et al.	Hinton
ITURBIDE	Iturbide -> Camarones	17 9 1991	G. B. Hinton	TEX
LINARES	Linares, 18 mi al W, carr a Galeana.	23 10 1981	J. M. Poole&W. J. Elisens	TEX
MONTERREY	Instituto Tecnológico de Monterrey.	16 7 1971	R. Gainer	TEX
ND	Ca 2.9 mi SE of the intersection of Hwy 85 and the rd to Santa Engracia	22 10 1981	J. M. Poole&K. C. Nixon&D. Smith	TEX
	Ca. 8 mi E of Iturbide on rd to Linares.	22 7 1981	J. M. Poole&L. J. Dorr&W. J. Elisens	TEX
	Horse Tail Falls , ca 1 mi downslope from the entrance to Horse Tail Falls hotel	22 10 1981	J. M. Poole&K. C. Nixon&D. Smith	TEX
	Ca 1 mi downslope from the entrance to Horse Tail Falls hotel	22 10 1981	J. M. Poole&K. C. Nixon&L. J. Dorr&D. Smith	TEX
	Areas cercanas Cola de Caballo	20 6 1984	J. A. Villareal Q.&M. A. Carranza P.&M. Vásquez	TEX
SANTA CATARINA	Cañón El Diente.	8 12 1939	C. H. Mueller	TEX
SANTIAGO	El Yerbaniz.	23 8 1963	J. Marroquín	TEX

## BERBERIDACEAE

*Berberis eutriphylla*

MUNICIPIO	LOCALIDAD	FECHA	COLECOTRES	HERBARIO
GALEANA	La Becerra, above	19 2 1990	Hinton et al.	Hinton
	El Tokio, cerca	29 3 1973	F. Chiang C.&T. L. Wendt&M. C. Johnston	LL
	La Boca del Refugio, 3.27 mi al E, rumbo a San Pablo.	19 11 1995	H.&et al	TEX
	Samaniego y La Becerra.	11 9 1940	Hinton&et al	TEX
	Galeana.	12 3 1989	C. Schoenfeld	TEX
MONTEMORELOS	6 Km SE of La Trinidad, in La Sa Cebolla, just W of the precipice El Butano	5 8 1988	T. F. Patterson	TEX

*Berberis gracilis* (Figura 53)

MUNICIPIO	LOCALIDAD	FECHA	COLECOTRES	HERBARIO
ARAMBERRI	Cerro Grande	29 12 1987	Hinton et al.	Hinton
GALEANA	Cerro El Gallo	21 2 1990	Hinton et al.	Hinton
GENERAL ZARAGOZA	Puerto Pino	30 12 1978	Hinton et al.	Hinton
ITURBIDE	Iturbide, above	20 11 1979	Hinton et al.	Hinton
SANTIAGO	Santiago (Villa de Santiago).	24 8 1939	C. H. Muller	LL

*Berberis gracilis* var. *madrensis*

MUNICIPIO	LOCALIDAD	FECHA	COLECOTRES	HERBARIO
BUSTAMANTE	Sa Gomas, Bustamante Canyon (NUEVO LEON - BUSTAMANTE)	13 8 1988	T. F. Patterson	TEX
GALEANA	Cañada San Francisco.	18 5 1935	C. H. Mueller&M. T. Mueller	TEX
	Pablillo.	16 8 1936	M. Taylor	TEX
	Galeana, 15 mi al SW.	24 5 1934	C. H. Mueller&M. T. Mueller	TEX
	Galeana, 2.4 mi al NW.	25 10 1981	J. M. Poole&K. C. Nixon&D. Smith	TEX
MONTEMORELOS	6 Km SE of La Trinidad, in La Sa Cebolla, just W of the precipice El Butano	9 8 1988	T. F. Patterson	TEX
MONTERREY	Parque Chipinque.	17 2 1960	J. Crutchfield&M. C. Johnston	TEX
	Ciudad Monterrey, cerca de.	12 2 1906	ND	TEX
	Parque Chipinque, 2 mi al E.	99 2 1961	R. F. Smith	TEX
SANTIAGO	Las Adjuntas, 14.55 mi al E, carr a Potrero Redondo.	5 9 1992	T. F. Patterson&A. LeDuc D.&J. A. Soule	TEX
VILLALDAMA	Sa Gomas, in Canyon El Alamo	15 8 1988	T. F. Patterson	TEX

*Berberis muelleri*

MUNICIPIO	LOCALIDAD	FECHA	COLECOTRES	HERBARIO
GALEANA	Boca del Refugio, near	20 9 1994	Hinton et al.	Hinton
	Raices->La Chona	11 7 2000	Hinton et al.	Hinton
	Pablillo, 21.75 Km al S, carr a La Ascención.	15 11 1999	Hinton&et al	TEX
	Pablillo	3 8 1936	M. Taylor	TEX
	Pablillo, 4 mi al S, camino a Doctor Arroyo.	20 7 1958	D. S. Correll&I. M. Johnston	LL

*Berberis trifoliolata* (Figura 54)

MUNICIPIO	LOCALIDAD	FECHA	COLECOTRES	HERBARIO
DOCTOR ARROYO	Doctor Arroyo, 9.5 mi al S.	27 7 1969	UTHerbarium	TEX
GALEANA	Pablillo	20 6 1983	Hinton et al.	Hinton
	Catarino Rodriguez, (El Potosí).	4 6 1989	Hinton&et al	TEX
	Galeana, 15 mi al SW.	19 5 1934	C. H. Mueller&M.	TEX

					T. Mueller	
	Galeana, 8 mi al S.	13	3	1960	M. C. Johnston&C. McMillan	TEX
LAMPAZOS DE NARANJO	Lampazos de Naranjo	24	6	1937	M. Taylor	TEX
LINARES	Linares, 34 mi al W.	26	3	1964	D. Ahshapanek	TEX
MONTERREY	Ciudad Monterrey, 45 Km SW of , stony hilltop	28	2	1946	J. C. Johnson&F. A. Barkley	TEX
	Between Ciudad Monterrey and Saltillo, Hwy 40	22	7	1970	L. Countant	TEX

## MENISPERMACEAE

### *Cocculus carolinus*

MUNICIPIO	LOCALIDAD	FECHA	COLECOTRES	HERBARIO
GENERAL ZARAGOZA	El Salto	22 5 1980	Hinton et al.	Hinton
MONTEMORELOS	Los Lirios	19 5 1994	Hinton et al.	Hinton
SAN PEDRO GARZA GARCÍA	Chipinque.	8 6 1962	G. L. Webster&W. Adams P.&K. Miller&L. Miller	TEX
SANTA CATARINA	Cañón El Diente.	12 8 1939	C. H. Muller	LL

### *Cocculus diversifolius*

MUNICIPIO	LOCALIDAD	FECHA	COLECOTRES	HERBARIO
VILLALDAMA	Villa Aldama->Monterrey	3 6 1994	Hinton et al.	Hinton

### *Menispermum canadense*

MUNICIPIO	LOCALIDAD	FECHA	COLECOTRES	HERBARIO
GALEANA	Galeana, 15 mi al SW.	30 5 1934	C. H. Mueller&M. T. Mueller	TEX
MONTERREY	Ciudad Monterrey	99 7 1933	C. H. Mueller&M. T. Mueller	TEX

## PAPAVERACEAE

### *Argemone albiflora*

MUNICIPIO	LOCALIDAD	FECHA	COLECTORES	HERBARIO
ARAMBERRI	La Escondida, 22.36 Km al NE, carr a San Francisco de Leos.	23 7 1993	H. et al.	TEX
CERRALVO	Ciudad Cerralvo, 3 mi al S.	15 3 1964	A. C. Villareal&M. L. Ramírez&H. Montemayor	TEX
DOCTOR ARROYO	San Josecito, below	3 10 1998	Hinton et al.	Hinton
GALEANA	Galeana, 13.345 Km al N, carr a Rayones.	1 8 1989	H. et al.	TEX
	Galeana, 13.345 Km al N, carr a Rayones.	31 7 1990	H. et al.	TEX
	Cerro El Gallo	21 2 1990	Hinton et al.	Hinton
GARCÍA	Torre de Microondas Mariposas.	30 5 1981	M. A. Lane&M. E. Leidig	TEX
GENERAL ZARAGOZA	San Josecito, below	10 3 1998	H. et al.	TEX
MONTERREY	Sierra Las Mitras.	11 10 1945	J. Roybal	TEX
	Colonia Mirador de Las Mitras.	99 4 1961	R. F. Smith	TEX
RAYONES	Galeana->Rayones + 22 km	8 1 1989	Hinton et al.	Hinton
SANTA CATARINA	El Pajonal	5 11 1994	Hinton et al.	Hinton

### *Argemone arida*

MUNICIPIO	LOCALIDAD	FECHA	COLECTORES	HERBARIO
RAYONES	Galeana->Rayones + 24 km	17 10 1990	Hinton et al.	Hinton

### *Argemone echinata*

MUNICIPIO	LOCALIDAD	FECHA	COLECTORES	HERBARIO
ARAMBERRI	Puerto de Anteojos.	16 6 1990	Hinton&et al	TEX
	La Ascensión.	14 5 1991	Hinton&et al	TEX
GALEANA	Río de San José, cerca de.	24 9 1991	Hinton&et al	TEX

	Pablillo	8	8	1936	M. Taylor	TEX
	San José de las Joyas.	29	6	1983	G. B. Hinton	TEX
	Cerro El Potosí	4	6	1989	Hinton&et al	TEX
	Tanquecillos.	7	11	1980	G. B. Hinton	TEX
	Rancho Aguililla, near	24	8	1989	Hinton et al.	Hinton
	Ascención->Y + 33 km	14	5	1991	Hinton et al.	Hinton
	Rincón de San Lucas, above	1	3	1992	Hinton et al.	Hinton
	Rancho Aguililla, N of	17	6	2000	Hinton et al.	Hinton
GENERAL ZARAGOZA	Siberia.	17	6	1979	G. B. Hinton	TEX
LINARES	Las Crucitas	30	9	1979	Hinton et al.	Hinton
ND	Along the Galeana-Dr. Arroyo rd, 14 Km S of jct with the San Roberto-Galeana Rd, 2.1 Km N of Pablillo	5	8	1978	R. Sanders&V. A. Funk	TEX
RAYONES	Rayones.	9	6	1980	G. B. Hinton	TEX

*Argemone grandiflora*

MUNICIPIO	LOCALIDAD	FECHA	COLECTORES	HERBARIO
DOCTOR ARROYO	S J Berrones->San Josecito	1 10 2001	Hinton et al.	Hinton
GALEANA	Rincón de San Lucas	1 3 1992	Hinton&et al	TEX
SAN PEDRO GARZA GARCÍA	Colonia del Valle.	99 2 1961	R. F. Smith	TEX
SANTA CATARINA	El Pajonal.	5 11 1994	Hinton&et al	TEX

*Argemone mexicana* (Figura 55)

MUNICIPIO	LOCALIDAD	FECHA	COLECTORES	HERBARIO
GALEANA	Río de San José, nr	10 3 1992	Hinton&et al	TEX
ITURBIDE	Iturbide --> Agua Blanca	21 8 1991	Hinton&et al	TEX
	Santa Rosa.	25 10 1982	J. Grimes&K. C. Nixon&L. J. Dorr&S. Sundberg	TEX
MONTERREY	Ciudad Monterrey, 20 mi al W.	27 2 1944	F. Q. Borkly	TEX
	Ciudad Monterrey, 31 mi al W, Hwy 40.	21 3 1964	T. Bruni&R. Peña	TEX
ND	Barren of Río Chiquito ca Rancho Las Adjuntas de Arriba (Ejido Santa Lucía)	16 3 1973	M. C. Johnston&T. L. Wendt&F. Chiang C.	LL
SAN PEDRO GARZA GARCÍA	Colonia del Valle.	99 2 1961	R. F. Smith	TEX

*Argemone ochroleuca*

MUNICIPIO	LOCALIDAD	FECHA	COLECTORES	HERBARIO
ARAMBERRI	La Escondida	17 6 1979	Hinton et al.	Hinton
	Aramberri, N of	30 11 1989	Hinton et al.	Hinton
	Aramberri, N of	23 11 1993	Hinton et al.	Hinton
GALEANA	San Ignacio de Texas	19 10 1986	Hinton et al.	Hinton
GENERAL ZARAGOZA	Puerto Pino, above	18 6 1979	Hinton et al.	Hinton

*Argemone platyceras*

MUNICIPIO	LOCALIDAD	FECHA	COLECTORES	HERBARIO
GALEANA	Tanquecillos	11 5 1980	Hinton et al.	Hinton
GENERAL ZARAGOZA	Siberia, near	17 6 1979	Hinton et al.	Hinton

*Argemone subalpina*

MUNICIPIO	LOCALIDAD	FECHA	COLECTORES	HERBARIO
GENERAL ZARAGOZA	Peña Nevada, Sierra, lado E	5 6 1985	McDonald	TEX
	San Onofre, Picacho.	18 6 1979	G. B. Hinton	TEX
	Picacho San Onofre	25 6 1978	Hinton et al.	Hinton
	Siberia, near	18 6 1979	Hinton et al.	Hinton

*Bocconia frutescens* (Figura 56)



MUNICIPIO	LOCALIDAD	FECHA	COLECTORES	HERBARIO
ITURBIDE	Carr Linares-Iturbede (60)	12 6 1985	J. A. Villarreal&J. Elizondo&L. Arce G.	TEX
	Iturbide, 5.4 Km al W.	16 5 1981	J. M. Poole&J. Hinton&K. C. Nixon	TEX
LINARES	Above Ebanito	5 8 1980	H. et al.	TEX
	Linares.	17 7 1970	L. Spetzman&M. Zapien	TEX
	Linares, 23.5 mi al W, carr a Galeana.	19 7 1958	D. S. Correll&I. M. Johnston	LL
	Linares, 33.06 Km al W.	4 9 1973	S. H. Bullock	TEX
MONTEMORELOS	La Trinidad	9 8 1988	T. F. Patterson	TEX
MONTERREY	Parque Chipinque, 1.5 mi al E.	99 4 1961	R. Ford S.	TEX
	Centro Recreativo Chipinque.	9 3 1980	B. L. Turner&G. Turner	TEX
	Ciudad Monterrey.	22 12 1987	L. E. Brown&L. Lowrey	TEX
	Ciudad Monterrey, Sa madre	27 4 1906	C. G. Pringle	TEX
SAN PEDRO GARZA GARCÍA	Fraccionamiento Campestre Olinalá, cerca de.	99 9 1960	R. Ford S.	TEX
VILLALDAMA	Sa Gomas, in Canyon El Alamo	15 8 1988	T. F. Patterson	TEX

*Bocconia latisejala*

MUNICIPIO	LOCALIDAD	FECHA	COLECTORES	HERBARIO
ITURBIDE	Ebanito, above	5 8 1980	Hinton et al.	Hinton

*Corydalis pseudomicrantha*

MUNICIPIO	LOCALIDAD	FECHA	COLECTORES	HERBARIO
LINARES	Iturbide->Linares + 12 km	18 1 1993	Hinton et al.	Hinton

*Hunnemannia fumariifolia*(Figura 57)

MUNICIPIO	LOCALIDAD	FECHA	COLECTORES	HERBARIO
DOCTOR ARROYO	Doctor Arroyo, 20 Km al N.	5 5 1969	D. Flyr	TEX
GALEANA	Galeana, 10 mi al E, camino a Iturbide.	20 8 1967	A. R. Moldenke	LL
	Pablillo	11 8 1936	M. Taylor	TEX
	Galeana, 13.345 Km al N, carr a Rayones.	27 2 1990	Hinton&et al	TEX
	Galeana, 13.345 Km al N, carr a Rayones.	8 1 1989	Hinton&et al	TEX
	La Y de Galeana, 21.86 mi al NE, carr a Los Tepozanes.	26 3 1993	Hinton&et al	TEX
GARCÍA	Rincón de San Lucas, near	1 3 1992	Hinton et al.	Hinton
	Grutas de García.	99 99 9999	R. Ford S.	TEX
	Torre de Microondas Mariposas.	30 5 1981	M. A. Lane&M. E. Leidig	TEX
GENERAL ZARAGOZA	El Pino, (Puerto El Pino).	8 2 1989	Hinton&et al	TEX
	Puerto Pino	20 10 1978	Hinton et al.	Hinton
	Y->Tepozanes	26 3 1993	Hinton et al.	Hinton
LINARES	Linares, 34 mi al W.	26 3 1964	D. Ahshapanek	TEX
	Linares, 25 mi al W, carr a Galeana.	8 9 1962	B. L. Turner&A. M. Powell	TEX
	Linares, 23.5 mi al W, carr a Galeana.	19 7 1958	D. S. Correll&I. M. Johnston	LL
MONTERREY	Ciudad Monterrey, 40 Km al W.	18 5 1981	J. M. Poole&K. C. Nixon	TEX
	Entre Ciudad Monterrey y Saltillo, carretera 40	8 8 1970	L. G. Reinhard	TEX
	Ciudad Monterrey, 31 mi al W, Hwy 40.	21 3 1964	T. Bruni&R. Peña	TEX
	Ciudad Monterrey, 24, mi, W, carretera 40	4 4 1964	F. Canedo Jr.&F. Garza&N.	TEX

ND	34.6 mi NE of Dr Arroyo, 2.4 mi SW of La Escondida along Hwy 29	8 9 1971	González III&W. L. McCart J. S. Henrickson	TEX
SANTIAGO	La Ciénega	12 5 1994	Hinton et al.	Hinton TEX
	Areas cercanas Cola de Caballo	10 10 1984	J. A. Villarreal&M. A. Carranza P.&M. Vázquez R.	TEX
RAYONES	Cañón San José de las Boquillas.	13 3 1976	J. E. Fryxell	TEX
	La Ciénega de González	12 5 1994	Hinton&et al	TEX
	Galeana->Rayones + 22 km	8 1 1989	Hinton et al.	Hinton
	Galeana->Rayones + 14 km	27 2 1990	Hinton et al.	Hinton

*Hunnemannia hintoniorum*

MUNICIPIO	LOCALIDAD	FECHA	COLECTORES	HERBARIO
GALEANA	La Poza, 21.375 Km al SE, carr a Río de San José.	25 7 1995	Hinton&et al	TEX
	San José del Río, near	24 3 1992	Hinton et al.	Hinton

RANUNCULACEAE

*Anemone tuberosa*

MUNICIPIO	LOCALIDAD	FECHA	COLECTORES	HERBARIO
MONTERREY	Ciudad Monterrey	9 3 1923	B. C. Tharp	TEX

*Aquilegia elegantula*

MUNICIPIO	LOCALIDAD	FECHA	COLECTORES	HERBARIO
GALEANA	Martha La (Sierra), Morro El (Cerro) ladera S	17 6 1985	McDonald	TEX
	Dieciocho de Marzo, 14.1 mi al W, rumbo a la cima del Cerro El Potosí.	18 5 1982	L. J. Dorr&T. L. Atkins	TEX
	Cerro El Potosí.	23 5 1988	B. L. Westlund	TEX
	Cerro El Potosí	2 5 1969	Hinton et al.	Hinton
	Galeana, 7 km N of	15 3 1981	Hinton et al.	Hinton
GENERAL ZARAGOZA	Cañada La Tinaja.	2 7 1988	T. F. Patterson	TEX
	Sierra Peña Nevada.	1 6 1974	T. F. Patterson	LL
	San Antonio Peña Nevada	18 5 1978	Hinton et al.	Hinton

*Aquilegia longissima*

MUNICIPIO	LOCALIDAD	FECHA	COLECTORES	HERBARIO
MONTERREY	Parque Chipinque.	7 5 1960	R. Ford S.	TEX
ND	1.5 mi from San Isidro in the canyon between there and San Juan Bautiste; along the rd from Cola de Caballo to Saltillo	11 5 1992	M. H. Mayfield&B. G. Milligan&C. McCall	TEX
SANTIAGO	Salto de Agua Cola de Caballo, 15 mi al W.	15 4 1979	B. L. Turner	TEX

*Clematis coahuilensis*

MUNICIPIO	LOCALIDAD	FECHA	COLECTORES	HERBARIO
LAMPAZOS DE NARANJO	Lampazos de Naranjo	24 6 1937	M. Taylor E.	TEX

*Clematis dioica*

MUNICIPIO	LOCALIDAD	FECHA	COLECTORES	HERBARIO
CERRALVO	Sierra Los Picachos.	12 11 1994	J. A. Villarreal&M. A. Carranza P.&A. Rodríguez	TEX
SABINAS HIDALGO	Along the main Hwy in to Monterrey in the town of Sabinas Hidalgo, 0.7 mi N of the bridge over the Río Sabinas	18 5 1988	B. L. Westlund	TEX

*Clematis drummondii*

MUNICIPIO	LOCALIDAD	FECHA	COLECTORES	HERBARIO
-----------	-----------	-------	------------	----------

ARAMBERRI	Aramberri, N of	16	6	1990	Hinton et al.	Hinton
	La Escondida, S of	16	10	1993	Hinton et al.	Hinton
BUSTAMANTE	Sa Gomas, Bustamante Canyon	13	8	1988	T. F. Patterson	TEX
DOCTOR ARROYO	San Antonio de Peña Nevada, 2.5 Km al ENE.	3	8	1981	G. Nesom	TEX
GALEANA	Cañada San Francisco.	29	7	1970	L. Masek	TEX
	Pabillo	3	8	1936	M. Taylor E.	TEX
	Galeana, 15 mi al SW.	18	7	1934	C. H. Mueller&M. T. Mueller	TEX
	Galeana, 2 mi al W, Hwy 60.	5	7	1963	R. L. McGregor&L. J. Harms&A. J. Robinson&R. del Rosario&R. Segal	LL
	Entronque San Roberto, 7 mi al E, carr a Galeana.	8	10	1959	J. Graham&M. C. Johnston	TEX
LINARES	Rancho Aguillilla	24	8	1989	Hinton et al.	Hinton
	Rancho Aguillilla	7	7	2000	Hinton et al.	Hinton
	Linares, 34 mi al W.	26	3	1964	D. Ahshapanek	TEX
	Linares, 3 mi al W.	11	8	1967	N. P. Moreno	TEX
MONTERREY	Linares, 12 mi al W.	26	7	1956	O. S. Fearing&J. S. Thompson	TEX
	Ciudad Monterrey, 25 Km al NW.	18	6	1934	F. W. Pennell	LL
	Fraccionamiento Valle Alto.	15	7	1970	J. Birchler	TEX
	Ciudad Monterrey, cerca de.	15	7	1970	W. Gerlach	TEX
SABINAS HIDALGO	Ciudad Monterrey, cerca de.	8	7	1945	A. Hernández C.	TEX
	Ciudad Sabinas Hidalgo, 6.5 mi al S.	25	7	1969	J. A. Mears&H. Mears	TEX
SAN PEDRO GARZA GARCÍA	Colonia del Valle.	19	6	1960	R. Ford S.	TEX
SANTA CATARINA	Cañón La Huasteca.	8	7	1953	W. E. Manning&M. S. Manning	TEX
	Cañón La Huasteca.	5	9	1948	G. L. Webster&E. Aguirre	TEX
SANTIAGO	Cola de Caballo, cerca de.	29	5	1960	R. Ford S.	TEX
	Los Lirios->El Cercado	29	7	1995	Hinton et al.	Hinton

*Clematis grossa*

MUNICIPIO	LOCALIDAD	FECHA	COLECTORES	HERBARIO
GALEANA	Galeana, 15 mi al SW.	21 7 1934	C. H. Mueller&M. T. Mueller	TEX
SANTA CATARINA	Cañón El Diente.	12 8 1939	C. H. Muller	LL
SANTIAGO	Salto de Agua Cola de Caballo.	30 11 1958	W. M. Thompson	TEX

*Clematis pitcheri*

MUNICIPIO	LOCALIDAD	FECHA	COLECTORES	HERBARIO
ARAMBERRI	La Escondida, near	20 7 1993	Hinton et al.	Hinton
GALEANA	Ciénega del Toro->Santa Rosa	3 5 1992	Hinton et al.	Hinton
	Agua Blanca, above	4 7 1992	Hinton et al.	Hinton
	Ciénega del Toro->Santa Rosa	14 9 1996	Hinton et al.	Hinton
GENERAL ZARAGOZA	Cerro El Viejo	7 7 1992	Hinton et al.	Hinton
	Cerro El Viejo	6 10 1992	Hinton et al.	Hinton
	Cerro El Viejo	17 6 1993	Hinton et al.	Hinton
	Cerro El Viejo	29 7 1993	Hinton et al.	Hinton

*Delphinium madreense* (Figura 58)

MUNICIPIO	LOCALIDAD	FECHA	COLECTORES	HERBARIO
GUADALUPE	Monumento Natural Cerro de la Silla.	26 4 1960	R. Ford S.	TEX
MONTEMORELOS	El Pastor.	19 5 1994	Hinton&et al	TEX
MONTERREY	Parque Chipinque, 2 mi al NE.	5 4 1980	M. J. Warnock	TEX

	Parque Chipinque.	14	6	1952	F. W. Gould&J. Ortega	TEX
	Parque Chipinque.	99	4	1960	R. Ford S.	TEX
	Ciudad Monterrey.	29	3	1906	C. G. Pringle	LL
ND	Sa Madre Oriental, Alamar about 15 mi SW of Galeana	29	5	1934	C. H. Mueller&M. T. Mueller	TEX
SANTIAGO	Salto de Agua Cola De Caballo.	26	4	1976	R. Sanders&J. B. Harborne	TEX

*Delphinium valens*

MUNICIPIO	LOCALIDAD	FECHA	COLECTORES	HERBARIO
GALEANA	Cerro El Potosí, ladera NE.	13 8	1981 P. Porter L.&M. J. Warnock	TEX
	Galeana, 20 mi al NE.	23 7	1934 C. H. Mueller&M. T. Mueller	TEX
	Cerro El Potosí.	2 8	1975 D. S. Lewis	LL
	Cerro El Potosí	22 5	1969 H. et al.	TEX
	Cerro El Potosí.	23 8	1984 M. Lavin	TEX
	Cerro El Potosí.	20 10	1979 M. J. Warnock	TEX
	Cerro El Potosí.	13 8	1981 P. Porter L.&M. J. Warnock	TEX
	Cerro El Potosí.	18 5	1982 L. J. Dorr&T. L. Atkins	TEX
	Cerro El Potosí (NUEVO LEON - GALEANA)	27 7	1995 F. Garza&E. Estrada	TEX
	Microondas Radio Faro El Potosí, cerca de.	8 7	1963 R. L. McGregor&L. J. Harms&A. J. Robinson&R. del Rosario&R. Segal	LL
	Ca 105 air mi S of Monterrey on the top of Cerro Potosí	16 9	1980 J. S. Henrickson&P. Bekey	TEX
	Cerro El Potosí, ladera NW.	12 8	1981 P. Porter L.&M. J. Warnock	TEX
	Cerro Potosí	19 6	1966 L. Gilbert	TEX
	Cerro Potosí	27 8	1987 D. Bogler&T. L. Atkins	TEX
	Cerro Potosí	26 10	1984 McDonald&Gómez	TEX
	Cerro El Potosí, ladera NW.	30 8	1980 M. J. Warnock&S. McCormick&J. Norris	TEX
	Cerro El Potosí	25 5	1969 Hinton et al.	Hinton
	Cerro El Potosí	22 6	1969 Hinton et al.	Hinton
GENERAL ZARAGOZA	Peña Nevada, Sierra	5 7	1961 G. W. Gillett	TEX
	Picacho San Onofre	25 6	1978 Hinton et al.	Hinton
	up toward Cerro Peña Nevada from Puerto Pinos (at jct to Joya de San Diego on rd from San Antonio de Peña Nevada toward Zaragoza)	25 8	1989 G. Nesom&J. Norris&J. A. Villarreal&M. A. Carranza P.	TEX

*Ranunculus peruvianus*

MUNICIPIO	LOCALIDAD	FECHA	COLECTORES	HERBARIO
ARAMBERRI	Cerro El Viejo	25 5	1993 Hinton et al.	Hinton
DOCTOR ARROYO	San Antonio de Peña Nevada, 12, Km, NE,	99 7	1977 C. Wells&G. Nesom	LL
GALEANA	Catarino Rodriguez, (El Potosí).	30 4	1989 Hinton&et al	TEX
	Martha La (Sierra), Morro El (Cerro) ladera S	17 6	1985 McDonald	TEX
	Cerro El Potosí.	23 5	1988 B. L. Westlund	TEX
	Cerro del Potosí	8 7	1963 R. L. McGregor&L. J. Harms&A. J. Robinson&R. del Rosario&R. Segal	LL
	Cerro El Potosí	21 6	1985 McDonald	LL
	Cerro El Potosí	26 7	1985 S. Ginzburg&A. T. Whittemore	TEX
	Cerro El Potosí.	2 8	1975 D. S. Lewis	LL

	Cerro El Potosí.	26	10	1984	McDonald	TEX
	Microondas Radio Faro El Potosí, cerca de.	2	8	1975	D. S. Lewis	LL
	Cerro Potosí	23	8	1984	M. Lavin	TEX
	Cerro Potosí	19	6	1966	L. Gilbert	TEX
	Cerro El Potosí	2	5	1969	Hinton et al.	Hinton
	Cerro El Potosí	21	6	1969	Hinton et al.	Hinton
GENERAL ZARAGOZA	Cañada La Tinaja.	4	7	1988	T. F. Patterson	TEX
	Sierra Peña Nevada.	1	6	1974	T. F. Patterson	LL
	Sierra Peña Nevada.	5	7	1985	McDonald	TEX
	Cerro El Viejo.	29	7	1992	Hinton&et al	TEX
	Puerto San Onofre	30	5	1978	Hinton et al.	Hinton
	Puerto Pino, above	8	2	1989	Hinton et al.	Hinton
	Cerro El Viejo	29	7	1992	Hinton et al.	Hinton
ITURBIDE	Iturbide --> Agua Blanca	21	8	1991	Hinton&et al	TEX
MONTEMORELOS	6 Km SE of la Trinidad, in La Sa de la Cebolla, just below the summit of one the picachos	5	8	1988	T. F. Patterson	TEX
	La Trinidad	9	8	1988	T. F. Patterson	TEX
RAYONES	Sierra La Cebolla.	21	8	1939	C. H. Muller	LL

*Ranunculus petiolaris* var. *arsenei*

MUNICIPIO	LOCALIDAD	FECHA	COLECTORES	HERBARIO
ARAMBERRI	El Barreno	3 7 1980	Hinton et al.	Hinton
	San Juan Puente y Avilés, near	13 5 1992	Hinton et al.	Hinton
GALEANA	Cañada Barreno.	5 8 1980	G. B. Hinton	TEX

*Ranunculus sierrae-orientalis*

MUNICIPIO	LOCALIDAD	FECHA	COLECTORES	HERBARIO
ARAMBERRI	Cerro El Viejo	13 1 1994	Hinton et al.	Hinton
	Cerro El Viejo	22 2 1995	Hinton et al.	Hinton
DOCTOR ARROYO	San Antonio de Peña Nevada, 18 Km al NE.	24 5 1992	L. Hernández S.&M. Martínez&J. Jiménez	TEX
	San Antonio de Peña Nevada.	30 5 1978	G. B. Hinton	TEX
	San Antonio de Peña Nevada, 12 Km al NE.	99 7 1977	C. Wells&G. Nesom	TEX
GALEANA	Pablillo.	18 8 1936	M. Taylor	TEX
	Galeana, 15 mi al SW.	11 5 1934	C. H. Mueller&M. T. Mueller	TEX
	Agua Blanca->San Miguel	28 8 1991	Hinton et al.	Hinton
	Agua Blanca, above	25 10 1991	Hinton et al.	Hinton
	San José del Río, near	24 3 1995	Hinton et al.	Hinton
GENERAL ZARAGOZA	Cañada La Tinaja.	2 7 1988	T. F. Patterson	TEX
	San José del Río Blanco.	24 3 1995	G. B. Hinton	TEX
	San Antonio Peña Nevada	30 5 1978	Hinton et al.	Hinton
	Puerto Pino, above	8 2 1989	Hinton et al.	Hinton
ITURBIDE	On the rd from La Purisima(32 Km S of Iturbide) up the E face of Sa Cieneguillas, 39.3 Km S of Iturbide	27 10 1982	J. Grimes&K. C. Nixon&S. Sundberg	TEX
MONTERREY	Ciudad Monterrey	22 2 1976	Chambers	TEX
	Ciudad Monterrey	10 3 1923	B. C. Tharp	TEX
	Ciudad Monterrey, 8.5, mi, S	18 7 1971	H. M. Parker	TEX
ND	Camino de la Encantada a la Tinaja	25 5 1992	L. Hernández S.&M. Martínez&J. Jiménez	TEX
SAN PEDRO GARZA GARCÍA	Chipinque	24 2 1960	R. Ford S.	TEX
SANTIAGO	Cola de Caballo, 7 Km al W.	22 3 1992	J. L. Neff	TEX



Cola de Caballo			8	4	1963	J. de Anda Jr.	TEX
Salto de Agua Cola de Caballo.			30	11	1958	W. M. Thompson	TEX

*Thalictrum grandiflorum*

MUNICIPIO	LOCALIDAD	FECHA	COLECTORES	HERBARIO
GALEANA	Agua Blanca->San Miguel	28 8 1991	Hinton et al.	Hinton
GALEANA	Agua Blanca, above	4 7 1992	Hinton et al.	Hinton

*Thalictrum grandifolium*

MUNICIPIO	LOCALIDAD	FECHA	COLECTORES	HERBARIO
GALEANA	Agua Blanca.	28 8 1991	Hinton&et al	TEX
	Agua Blanca	7 4 1991	J. Hinton	TEX
	Galeana, 15 mi al SW.	28 5 1934	C. H. Mueller&M. T. Mueller	TEX
MONTEMORELOS	6 Km SE of La Trinidad, in La Sa Cebolla, just W of the precipice El Butano	5 8 1988	T. F. Patterson	TEX
MONTERREY	Sierra Las Mitras.	1 10 1945	R. Runyon	TEX
	Ciudad Monterrey.	23 7 1933	C. H. Mueller&M. T. Mueller	TEX
SAN PEDRO GARZA GARCÍA	Chipinque.	18 7 1971	H. M. Parker	TEX
SANTIAGO	Cola de Caballo	1 7 1947	F. A. Barkley&W. D. Barkley&C. M. Rowell	TEX

*Thalictrum strigillosum*

MUNICIPIO	LOCALIDAD	FECHA	COLECTORES	HERBARIO
GALEANA	Cerro El Potosí, 6 km E of	27 6 1984	Hinton et al.	Hinton

AIZOACEAE

*Sesuvium sessile*

MUNICIPIO	LOCALIDAD	FECHA	COLECTORES	HERBARIO
GALEANA	El Refugio->West+3 km	28 10 1996	Hinton et al.	Hinton

*Sesuvium verrucosum*

MUNICIPIO	LOCALIDAD	FECHA	COLECTORES	HERBARIO
MONTERREY	Ciudad Monterrey, 100 Km al NW, Hwy 53.	31 3 1971	B. L. Turner	TEX

ACHATOCARPACEAE

*Phaulothamnus spinescens*

MUNICIPIO	LOCALIDAD	FECHA	COLECTOR	HERBARIO
LOS RAMONES	Ejido San Isidro	13 11 1993	J. A. Villareal Q.&M. A. Carranza P.	TEX
	Los Ramones.	23 12 1982	J. A. Villareal Q.	TEX

CACTACEAE

*Acanthocereus tetragonus*

MUNICIPIO	LOCALIDAD	FECHA	COLECTORES	HERBARIO
LINARES	La Pamona	99 99 9999	M. González-Botello-308	TEX

*Acharagma roseana ssp galeanense* (Figura 59)

MUNICIPIO	LOCALIDAD	FECHA	COLECTORES	HERBARIO
GALEANA	Santa Rita	5 2 2006	C.G. Velazco Macías	Foto digital

*Acharagma roseana ssp roseana* (Figura 60)

MUNICIPIO	LOCALIDAD	FECHA	COLECTORES	HERBARIO
GARCÍA	Sierra Corral de los Bandidos	18 3 2006	C.G. Velazco Macías	Foto digital

*Ariocarpus kotschoubeyanus* (Figura 61)

MUNICIPIO	LOCALIDAD	FECHA	COLECTORES	HERBARIO
MINA	Camino Mina-Hacienda del Muerto.	25 10 2006	C.G. Velazco Macías	Foto digital

*Ariocarpus retusus* subsp. *retusus*

MUNICIPIO	LOCALIDAD	FECHA	COLECTORES	HERBARIO
GALEANA	Rancho Aguillilla, S of	19 10 1997	Hinton et al.	Hinton

*Ariocarpus retusus* subsp. *trigonus* (Figura 61)

MUNICIPIO	LOCALIDAD	FECHA	COLECTORES	HERBARIO
SALINAS VICTORIA	Rancho El Mesón	25 10 2008	C.G. Velazco Macías	Foto digital

*Ariocarpus scaphirostris*

MUNICIPIO	LOCALIDAD	FECHA	COLECTORES	HERBARIO
RAYONES	Rayones->Santa Rosa	22 7 2003	Hinton et al.	Hinton

*Astrophytm asterias*

MUNICIPIO	LOCALIDAD	FECHA	COLECTORES	HERBARIO
GENERAL TERÁN	Vaquerías	99 99 9999	J.G. Martínez Avalos-1541	UAT

*Astrophytm capricorne* (Figura 63)

MUNICIPIO	LOCALIDAD	FECHA	COLECTORES	HERBARIO
MINA	Camino Mina-Hacienda del Muerto.	25 10 2006	C.G. Velazco Macías	Foto digital

*Astrophytm myriostigma*

MUNICIPIO	LOCALIDAD	FECHA	COLECTORES	HERBARIO
DOCTOR ARROYO	ND	99 99 9999	C. Gomez H. 320, 936	MEXU

*Aztekium hintonii*

MUNICIPIO	LOCALIDAD	FECHA	COLECTORES	HERBARIO
GALEANA	San José del Río, near	26 9 1991	Hinton et al.	Hinton
	San José del Río, near	24 9 1991	Hinton et al.	Hinton
ITURBIDE	Lampazos, near	17 9 1991	Hinton et al.	Hinton

*Aztekium ritteri*

MUNICIPIO	LOCALIDAD	FECHA	COLECTORES	HERBARIO
RAYONES	Rayones, near	3 10 1995	Hinton et al.	Hinton

*Coryphantha delicata*

MUNICIPIO	LOCALIDAD	FECHA	COLECTORES	HERBARIO
ARAMBERRI	Sandia, near	6 10 1997	Hinton et al.	Hinton
	La Escondida, S of	6 10 1997	Hinton et al.	Hinton
DOCTOR ARROYO	Dr Arroyo, S of	31 12 1998	Hinton et al.	Hinton
GALEANA	La Hediondilla, S of	1 11 1997	Hinton et al.	Hinton
	El Coyote W of	2 11 1997	Hinton et al.	Hinton
	Galeana, 5 km S of	1 2 1998	Hinton et al.	Hinton
	Micro-ondas El Salero	13 12 1998	Hinton et al.	Hinton
	San Pablo->San Pedro Sotolar	11 12 1998	Hinton et al.	Hinton

*Coryphantha difcilis* (Figura 64)

MUNICIPIO	LOCALIDAD	FECHA	COLECTORES	HERBARIO
GARCÍA	Sierra Corral de los Bandidos	1 5 2007	C.G. Velazco Macías	Foto digital

*Coryphantha glanduligera*

MUNICIPIO	LOCALIDAD	FECHA	COLECTORES	HERBARIO
ARAMBERRI	Sandia, near	6 10 1997	Hinton et al.	Hinton
GALEANA	Rancho Aguillilla, S of	19 10 1997	Hinton et al.	Hinton
GALEANA	El Coyote E of	2 11 1997	Hinton et al.	Hinton
GALEANA	Micro-ondas El Salero	13 12 1998	Hinton et al.	Hinton

*Coryphantha hintoniorum*

MUNICIPIO	LOCALIDAD	FECHA	COLECTORES	HERBARIO
GALEANA	San Gerardo	28 9 1997	Hinton et al.	Hinton

*Coryphantha hintoniorum* spp. *geoffreyi*

MUNICIPIO	LOCALIDAD	FECHA	COLECTORES	HERBARIO
GALEANA	El Castillo, E of	14 11 1997	Hinton et al.	Hinton
	San Pedro Sotolar, E of	14 11 1997	Hinton et al.	Hinton
	San Pablo->San Pedro Sotolar	11 7 1998	Hinton et al.	Hinton

*Coryphantha macromeris* ssp. *runyonii* (Figura 65)

MUNICIPIO	LOCALIDAD	FECHA	COLECTORES	HERBARIO
MINA	Camino Mina-Hacienda del Muerto.	16 12 2003	C.G. Velazco Macías	Foto digital

*Coryphantha nickelsiae*

MUNICIPIO	LOCALIDAD	FECHA	COLECTORES	HERBARIO
MONTERREY	Ciudad Monterrey, 17 mi al E.	1 7 1947	Barkley & C. M. Rowell	TEX
CHINA	South of Los Herreras	5 10 2002	Hinton et al.	Hinton

*Coryphantha octacantha*

MUNICIPIO	LOCALIDAD	FECHA	COLECTORES	HERBARIO
DOCTOR ARROYO	ND	99 99 9999	C. Gomez H. 301	MEXU
MIER Y NORIEGA	ND	99 99 9999	C. Gomez H. 136	MEXU

*Coryphantha pseudoechinus*

MUNICIPIO	LOCALIDAD	FECHA	COLECTORES	HERBARIO
GARCÍA	ND	99 99 9999	J. Saucedo	ANSM

*Coryphantha ramillosa*

MUNICIPIO	LOCALIDAD	FECHA	COLECTORES	HERBARIO
MINA	ND	99 99 9999	M. González Botello-129	CFNL

*Coryphantha saliensis*

MUNICIPIO	LOCALIDAD	FECHA	COLECTORES	HERBARIO
BUSTAMANTE	ND	99 99 9999	M. González Botello-166	CFNL
GARCÍA	ND	99 99 9999	M. González Botello-348	CFNL

*Coryphantha sulcata*

MUNICIPIO	LOCALIDAD	FECHA	COLECTORES	HERBARIO
LAMPAZOS DE NARANJO	ND	99 99 9999	Oscar Briones	UNL

*Coryphantha pottsiana*

MUNICIPIO	LOCALIDAD	FECHA	COLECTORES	HERBARIO
SABINAS HIDALGO	Ciudad Sabinas Hidalgo, 36 mi al NE.	24 3 1944	F. A. Barkley	TEX

*Cumarinia odorata*

MUNICIPIO	LOCALIDAD	FECHA	COLECTORES	HERBARIO
DOCTOR ARROYO	ND	99 99 9999	C. Gomez H. 935	MEXU

*Cylindropuntia imbricata*

MUNICIPIO	LOCALIDAD	FECHA	COLECTORES	HERBARIO
GALEANA	San Gerardo	16 5 1985	G. B. Hinton	TEX
	El Aguililla	11 6 1980	G. B. Hinton	TEX
LINARES	Linares, 34 mi al W.	26 3 1964	D. Ahshapanek	TEX

*Cylindropuntia kleiniae*

MUNICIPIO	LOCALIDAD	FECHA	COLECTORES	HERBARIO
MINA	Cañón de Potrerillos, SW of mina de Los Blancos	17 3 1973	M. C. Johnston&T. L. Wendt&F. Chiang C.	LL

*Cylindropuntia leptocaulis*

MUNICIPIO	LOCALIDAD	FECHA	COLECTORES	HERBARIO
DOCTOR ARROYO	Dr Arroyo, 20 km N of	1 8 1990	Hinton et al.	Hinton
	Doctor Arroyo, 20 Km al N.	31 7 1990	G. B. Hinton	TEX
GALEANA	San Ignacio de Texas	3 7 1980	Hinton et al.	Hinton
	San Ignacio de Texas	5 7 1980	G. B. Hinton	TEX
ITURBIDE	Los Pinos, (Gachupines)	1 11 1979	G. B. Hinton	TEX
MONTERREY	Cerro de La Silla	19 7 1970	L. Countant	TEX
	Ciudad Monterrey, 17 mi al E.	1 7 1947	F. A. Barkley&C. M. Rowell&G. L. Webster	TEX
	Ciudad Monterrey, 20 mi al E, carr a Reynosa.	9 6 1960	R. Ford S.	TEX

*Cylindropuntia tunicata*

MUNICIPIO	LOCALIDAD	FECHA	COLECTORES	HERBARIO
ARAMBERRI	Sandia El Grande	26 1 2006	C.G. Velazco Macías	Foto digital

*Digitostigma caput-medusae*

MUNICIPIO	LOCALIDAD	FECHA	COLECTORES	HERBARIO
LOS HERRERAS	ND	28 8 2001	M. Nevarez de los Reyes y C.G. Velazco Macías	UNL

*Echinocactus horizonthalonius*

MUNICIPIO	LOCALIDAD	FECHA	COLECTORES	HERBARIO
GALEANA	San Roberto, W of	22 4 1996	Hinton et al.	Hinton
GALEANA	Santa Rita (Santa Rita de Cordeladas)	24 4 1981	G. B. Hinton	TEX

*Echinocactus platyacanthus*

MUNICIPIO	LOCALIDAD	FECHA	COLECTORES	HERBARIO
DOCTOR ARROYO	25 (rd) mi NE of Dr Arroyo, 11.1 mi SW of La Escondida along Hwy 29	8 9 1971	J. S. Henrickson&S. Sundberg	TEX
GALEANA	Rancho Aguillilla, S of	12 10 1997	Hinton et al.	Hinton

*Echinocactus texensis*

MUNICIPIO	LOCALIDAD	FECHA	COLECTORES	HERBARIO
CHINA	China, 34.165 mi al NE, carr a Reynosa.	99 11 1961	R. Ford S.	TEX

*Echinocereus berlandieri*

MUNICIPIO	LOCALIDAD	FECHA	COLECTORES	HERBARIO
LINARES	ND	99 99 9999	González Botello 304	TEX
CHINA	ND	99 99 9999	González Botello 318	MEXU
RAMONES LOS	Los Ramones, cerca	99 99 9999	J. A. Villarreal Q.&M. A. Carranza P.	TEX

*Echinocereus enneacanthus*

MUNICIPIO	LOCALIDAD	FECHA	COLECTORES	HERBARIO
ND	3 Km S of Rancho Palma de Adentro	16 3 1973	M. C. Johnston&T. L. Wendt&F. Chiang C.	LL
RAMONES LOS	Los Ramones, cerca	99 99 9999	J. A. Villarreal&M. A. Carranza P.	TEX
SABINAS HIDALGO	Ciudad Sabinas Hidalgo, 36 mi al NE.	24 3 1944	F. A. Barkley	TEX
SAN PEDRO GARZA GARCÍA	Colonia del Valle.	22 5 1960	R. Ford S.	TEX
GALEANA	Rancho Aguillilla, N of	17 10 1997	Hinton et al.	Hinton
	Navidad, N of	23 10 1997	Hinton et al.	Hinton

*Echinocereus knippelianus*

MUNICIPIO	LOCALIDAD	FECHA	COLECTORES	HERBARIO
GALEANA	Sn. Pablo->Sn. Pedro Sotolar	14 4 2003	Hinton et al.	Hinton

*Echinocereus papillosus*

MUNICIPIO	LOCALIDAD	FECHA	COLECTORES	HERBARIO
MONTERREY	Entre Ciudad Monterrey y Reynosa	99 11 1961	R. Ford S.	TEX

*Echinocereus pectinatus*

MUNICIPIO	LOCALIDAD	FECHA	COLECTORES	HERBARIO
GALEANA	Sn. Rafael->Boca del Refugio	14 4 2003	Hinton et al.	Hinton

*Echinocereus pentalophus*

MUNICIPIO	LOCALIDAD	FECHA	COLECTORES	HERBARIO
CHINA	China, 12 mi al W.	27 2 1944	F. A. Barkley	TEX
ITURBIDE	La Mentira, (Las Anacuas).	5 4 1981	G. B. Hinton	TEX
RAYONES	Rayones, 8.265 Km al NW, carr a Santa Rosa.	19 2 1992	Hinton&et al	TEX

*Echinocereus pentalophus* spp. *leonensis*

MUNICIPIO	LOCALIDAD	FECHA	COLECTORES	HERBARIO
GALEANA	Above Boca del Refugio	20 4 2002	Hinton et al.	Hinton

*Echinocereus pentalophus* spp. *pentalophus*

MUNICIPIO	LOCALIDAD	FECHA	COLECTORES	HERBARIO
CHINA	South of Los Herreras	5 10 2002	Hinton et al.	Hinton
ITURBIDE	Las Anacuas	15 3 1981	Hinton et al.	Hinton

*Echinocereus poselgeri*

MUNICIPIO	LOCALIDAD	FECHA	COLECTORES	HERBARIO
CHINA	South of Los Herreras	5 10 2002	Hinton et al.	Hinton
CHINA	China, 12 mi al W.	27 2 1944	F. A. Barkley	TEX
SABINAS HIDALGO	Ciudad Sabinas Hidalgo, 36 mi al NE.	24 3 1944	F. A. Barkley	LL

*Echinocereus pulchellus* spp. *sharpii*

MUNICIPIO	LOCALIDAD	FECHA	COLECTORES	HERBARIO
GALEANA	San Roberto, E of	6 10 1997	Hinton et al.	Hinton

*Echinocereus rayonesensis*

MUNICIPIO	LOCALIDAD	FECHA	COLECTORES	HERBARIO
GALEANA	Highway->Potrero Prieto	7 11 2003	Hinton et al.	Hinton
GENERAL ZARAGOZA	Cerro El Viejo	20 2 1993	Hinton et al.	Hinton

*Echinocereus reichenbachii*

MUNICIPIO	LOCALIDAD	FECHA	COLECTORES	HERBARIO
GALEANA	Rancho Aguillilla, S of	19 10 1997	Hinton et al.	Hinton

*Echinocereus stramineus*

MUNICIPIO	LOCALIDAD	FECHA	COLECTORES	HERBARIO
CHINA	South of Los Herreras	5 10 2002	Hinton et al.	Hinton

*Echinocereus viereckii* var. *morricalii*

MUNICIPIO	LOCALIDAD	FECHA	COLECTORES	HERBARIO
MONTERREY	Centro Recreativo Chipinque.	1 7 1947	F. A. Barkley&G. L. Webster&C. M. Rowell	TEX

*Echinomastus mariposensis* (Figura 67)

MUNICIPIO	LOCALIDAD	FECHA	COLECTORES	HERBARIO
MINA	La Popa	14 4 2003	C.G. Velazco Macías	Foto digital

*Epithelantha micromeris*

MUNICIPIO	LOCALIDAD	FECHA	COLECTORES	HERBARIO
MONTERREY	Colonia Mirador de Las Mitras.	99 4 1961	R. Ford S.	TEX
SANTA CATARINA	Cañón La Huasteca.	6 9 1948	G. L. Webster&E. Aguirre P.	TEX



*Epithelantha micromeris* var. *ungispina* (Figura 68)

MUNICIPIO	LOCALIDAD	FECHA	COLECTORES	HERBARIO
SANTA CATARINA	Cerro Las Mitras	6 1 2004	C.G. Velazco Macías	Foto digital

*Escobaria dasyacantha*

MUNICIPIO	LOCALIDAD	FECHA	COLECTORES	HERBARIO
CERRALVO	ND	99 99 9999	González Botello 68	CFNL
VILLALDAMA	ND	99 99 9999	González Botello 43	CFNL

*Escobaria emskoetteriana*

MUNICIPIO	LOCALIDAD	FECHA	COLECTORES	HERBARIO
HERRERAS, LOS	South of Los Herreras	5 10 2002	Hinton et al.	Hinton

*Escobaria missouriensis* spp. *asperispina*

MUNICIPIO	LOCALIDAD	FECHA	COLECTORES	HERBARIO
GALEANA	Pablillo, S of	6 10 1997	Hinton et al.	Hinton

*Escobaria tuberculosa*

MUNICIPIO	LOCALIDAD	FECHA	COLECTORES	HERBARIO
GARCÍA	ND	99 99 9999	J. Saucedo	ANSM

*Ferocactus echidne*

MUNICIPIO	LOCALIDAD	FECHA	COLECTORES	HERBARIO
GENERAL ZARAGOZA	ND	99 99 9999	González Botello 476, 608	CFNL

*Ferocactus hamatacanthus*

MUNICIPIO	LOCALIDAD	FECHA	COLECTORES	HERBARIO
GALEANA	Rancho Aguillilla, N of	17 10 1997	Hinton et al.	Hinton
MONTERREY	Ciudad Monterrey, 17 mi al E.	1 7 1947	F. A. Barkley	TEX

*Ferocactus pilosus*

MUNICIPIO	LOCALIDAD	FECHA	COLECTORES	HERBARIO
GALEANA	Santa Rita (Santa Rita de Cordeladas)	24 4 1981	Hinton	TEX
	Sa Madre Oriental, between La Poza and Puerto de Los Pastores, E of NL Hwy 31, 1.3 mi (by rd) S of turnoff to Galeana, 13.2 mi (by rd) W of Iturbide, 48 Km (by air) WSW of Linares	26 3 1976	B. F. Hansen&J. Hansen&T. S. Cochran&B. A. Cochran&C. S. Keller	LL
ND	23 mi NE of Dr Arroyo, 14.9 mi SW of La Escondida along Hwy 29	9 9 1971	J. S. Henrickson&S. Sundberg	TEX

*Geohintonia mexicana*

MUNICIPIO	LOCALIDAD	FECHA	COLECTORES	HERBARIO
GALEANA	San José del Río, near	24 9 1991	Hinton et al.	Hinton
GALEANA	San José del Río, near	26 9 1991	Hinton et al.	Hinton

*Grusonia bulbispina*

MUNICIPIO	LOCALIDAD	FECHA	COLECTORES	HERBARIO
MINA	ND	99 99 9999	González Botello 177, 194	TEX

*Grusonia schottii*

MUNICIPIO	LOCALIDAD	FECHA	COLECTORES	HERBARIO
GENERAL BRAVO	ND	99 99 9999	González Botello 602	TEX

*Grusonia vilis*

MUNICIPIO	LOCALIDAD	FECHA	COLECTORES	HERBARIO
DOCTOR ARROYO	ND	99 99 9999	González Botello 450	TEX
GALEANA	ND	99 99 9999	González Botello 498	TEX

*Leuchtenbergia principis* (Figura 69)

MUNICIPIO	LOCALIDAD	FECHA	COLECTORES	HERBARIO
ARAMBERRI	ANP La Trinidad	26 1 2005	C.G. Velazco Macías	Foto digital

*Lophophora williamsii*(Figura 70)

MUNICIPIO	LOCALIDAD	FECHA	COLECTORES	HERBARIO
GARCÍA	ANP Cerro La Mota	8 6 2003	C.G. Velazco Macías	Foto digital

*Mammillaria carretii*(Figura 71)

MUNICIPIO	LOCALIDAD	FECHA	COLECTORES	HERBARIO
GARCÍA	Sierra El Cedral	16 2 2005	C.G. Velazco Macías	Foto digital

*Mammillaria chionocephala*

MUNICIPIO	LOCALIDAD	FECHA	COLECTORES	HERBARIO
ARAMBERRI	ND	99 99 9999	González Botello 207	TEX

*Mammillaria compressa*

MUNICIPIO	LOCALIDAD	FECHA	COLECTORES	HERBARIO
DOCTOR ARROYO	ND	99 99 9999	C. Gomez H. 921	MEXU

*Mammillaria formosa*

MUNICIPIO	LOCALIDAD	FECHA	COLECTORES	HERBARIO
GALEANA	Rancho Aguillilla, S of	19 10 1997	Hinton et al.	Hinton
	Navidad, N of	23 10 1997	Hinton et al.	Hinton
	Sn. Pablo->Sn. Pedro Sotolar	14 4 2003	Hinton et al.	Hinton
	Santa Rita de Cordeladas, ca 7 mi NE of San San Roberto jct (Hwys 57 &31), S of Cerro Potosí	24 10 1982	S. Sundberg&K. C. Nixon &J. Grimes&L. J. Dorr	TEX
	2.3 mi NW of Ejido El Potosí, ca 12 mi N of San Roberto jct	24 10 1982	S. Sundberg&K. C. Nixon &J. Grimes&L. J. Dorr	TEX
	Dirt rd over low hills, due E of La Rosa, N of San Fernando (Hwy 57)	22 10 1982	S. Sundberg&K. C. Nixon &J. Grimes&L. J. Dorr	TEX
	Desviación a El Carmén por la No. 57, 7, km, W, por la carretera, terraceria	19 6 1972	F. Chiang C.&T. L. Wendt&M. C. Johnston	LL
MONTERREY	Diente el (La Yesera)	99 3 1961	R. Ford S.	TEX

*Mammillaria glassii* var. *glassii*

MUNICIPIO	LOCALIDAD	FECHA	COLECTORES	HERBARIO
GALEANA	Cerro El Gallo	15 6 1991	Hinton et al.	Hinton
	Highway->Potrero Prieto	7 11 2003	Hinton et al.	Hinton

*Mammillaria heyderi*

MUNICIPIO	LOCALIDAD	FECHA	COLECTORES	HERBARIO
CHINA	South of Los Herreras	5 10 2002	Hinton et al.	Hinton
	China, 12 mi al W.	27 2 1944	F. A. Barkley	TEX
GALEANA	Rancho Aguillilla, N of	17 10 1997	Hinton et al.	Hinton
	San Pedro Sotolar, E of	14 11 1997	Hinton et al.	Hinton
	Sn. Pablo->Sn. Pedro Sotolar	14 4 2003	Hinton et al.	Hinton
MONTERREY	Entre Ciudad Monterrey y Reynosa	99 11 1961	R. Ford S.	TEX
ND	16 Km N of Rancho Estacas, on the rd to Rancho Lechuguillal	16 3 1973	M. C. Johnston &T. L. Wendt &F. Chiang C.	LL
SABINAS HIDALGO	Ciudad Sabinas Hidalgo.	26 3 1944	F. A. Barkley	TEX

*Mammillaria magnimamma*

MUNICIPIO	LOCALIDAD	FECHA	COLECTORES	HERBARIO
GALEANA	El Peñuelo	25 10 1985	Hinton et al.	Hinton

*Mammillaria melanocentra*

MUNICIPIO	LOCALIDAD	FECHA	COLECTORES	HERBARIO
MONTERREY	Ciudad Monterrey, 50 Km SW of (Hillside )	28 2 1946	J. C. Johnson &F. A. Barkley	TEX

*Mammillaria melanocentra* spp. *rubrograndis*

MUNICIPIO	LOCALIDAD	FECHA	COLECTORES	HERBARIO
GENERAL ZARAGOZA	Cerro El Viejo	20 2 1993	Hinton et al.	Hinton

*Mammillaria picta* spp. *picta*

MUNICIPIO	LOCALIDAD	FECHA	COLECTORES	HERBARIO
ARAMBERRI	North of Aramberry	13 9 2003	Hinton et al.	Hinton
GALEANA	Highway->Potrero Prieto	7 11 2003	Hinton et al.	Hinton

*Mammillaria pilispina*

MUNICIPIO	LOCALIDAD	FECHA	COLECTORES	HERBARIO
RAYONES	ND	99 99 9999	González Botello 227, 587	CFNL

*Mammillaria plumosa* (Figura 72)

MUNICIPIO	LOCALIDAD	FECHA	COLECTORES	HERBARIO
GARCÍA	ANP Sierra Corral de los Bandidos	9 1 2004	C.G. Velazco Macías	Foto digital

*Mammillaria pottsii* (Figura 73)

MUNICIPIO	LOCALIDAD	FECHA	COLECTORES	HERBARIO
GARCÍA	ANP Sierra Corral de los Bandidos	9 1 2004	C.G. Velazco Macías	Foto digital

*Mammillaria prolifera* (Figura 74)

MUNICIPIO	LOCALIDAD	FECHA	COLECTORES	HERBARIO
MONTERREY	ANP Sierra Las Mitras	9 1 2004	C.G. Velazco Macías	Foto digital

*Mammillaria sanchez-mejoradae*

MUNICIPIO	LOCALIDAD	FECHA	COLECTORES	HERBARIO
GALEANA	Cerro de Enmedio, near La Trinidad	13 10 1997	Hinton et al.	Hinton

*Mammillaria sphaerica*

MUNICIPIO	LOCALIDAD	FECHA	COLECTORES	HERBARIO
CHINA	South of Los Herreras	5 10 2002	Hinton et al.	Hinton

*Mammillaria uncinata*

MUNICIPIO	LOCALIDAD	FECHA	COLECTORES	HERBARIO
GALEANA	Pablillo, 35 km E of	24 3 1985	Hinton et al.	Hinton

*Mammillaria weingartiana* (Figura 75).

MUNICIPIO	LOCALIDAD	FECHA	COLECTORES	HERBARIO
GALEANA	Carretera Pablillo – La Chona	30 7 2006	C.G. Velazco Macías	Foto digital

*Mammillaria winterae*

MUNICIPIO	LOCALIDAD	FECHA	COLECTORES	HERBARIO
GALEANA	Navidad, N of	23 10 1997	Hinton et al.	Hinton
	Sn. Pablo->Sn. Pedro Sotolar	14 4 2003	Hinton et al.	Hinton

*Mammilloidia candida* (Figura 76)

MUNICIPIO	LOCALIDAD	FECHA	COLECTORES	HERBARIO
GARCÍA	ANP Sierra Corral de los Bandidos	6 5 2007	C.G. Velazco Macías	Foto digital

*Marginatocereus marginatus* (Figura 77)

MUNICIPIO	LOCALIDAD	FECHA	COLECTORES	HERBARIO
GALEANA	Santa Rita	26 1 2006	C.G. Velazco Macías	Foto digital

*Myrtillocactus geometrizans*

MUNICIPIO	LOCALIDAD	FECHA	COLECTORES	HERBARIO
DOCTOR ARROYO	ND	99 99 9999	C. Gomez H. 926	MEXU

*Neolloydia conoidea*

MUNICIPIO	LOCALIDAD	FECHA	COLECTORES	HERBARIO
-----------	-----------	-------	------------	----------

GALEANA	Rancho Aguililla, S of	12	10	1997	Hinton et al.	Hinton
GALEANA	2.3 mi NW of Ejido El Potosí, ca 12 mi N of San Roberto jct	24	10	1982	S. Sundberg&K. C. Nixon&J. Grimes &L. J. Dorr	TEX
GALEANA	Ca 2 mi due E of La Rosa, dirt rd over low hills, N of San Fernando (Hwy 57)	22	10	1982	S. Sundberg&K. C. Nixon&J. Grimes &L. J. Dorr	TEX

*Opuntia cantabrigiensis*

MUNICIPIO	LOCALIDAD	FECHA	COLECTORES	HERBARIO
LINARES	Linares, 34 mi al W.	26 3 1964	D. Ahshapanek	TEX

*Opuntia engemannii*

MUNICIPIO	LOCALIDAD	FECHA	COLECTORES	HERBARIO
SABINAS HIDALGO	Ciudad Sabinas Hidalgo	9 8 1991	G. B. Hinton	TEX

*Opuntia lasiacantha*

MUNICIPIO	LOCALIDAD	FECHA	COLECTORES	HERBARIO
RAYONES	ND	99 99 9999	M. González	CFNL

*Opuntia microdasys* (Figura 78)

MUNICIPIO	LOCALIDAD	FECHA	COLECTORES	HERBARIO
MINA	Camino de Mina – Hacienda del Muerto	16 12 2003	C.G. Velazco Macías	Foto digital

*Opuntia phaeacantha*

MUNICIPIO	LOCALIDAD	FECHA	COLECTORES	HERBARIO
GALEANA	Rancho Aguililla	11 6 1980	Hinton et al.	Hinton
	San Gerardo	16 5 1985	Hinton et al.	Hinton

*Opuntia stenopetala*

MUNICIPIO	LOCALIDAD	FECHA	COLECTORES	HERBARIO
GALEANA	Cerro El Potosí, 6 km E of	3 7 1984	Hinton et al.	Hinton
	Desviación a El Carmén por la No. 57, 7, km, W, por la carretera, terracería	19 6 1972	F. Chiang C.&T. L. Wendt&M. C. Johnston	TEX
LINARES	Linares, 34 mi al W.	26 3 1964	D. Ahshapanek	TEX

*Pelecyphora strobiliformis* (Figura 79)

MUNICIPIO	LOCALIDAD	FECHA	COLECTORES	HERBARIO
DOCTOR ARROYO	Camino Matehuala – Dr. Arroyo	11 5 2004	C.G. Velazco Macías	Foto digital

*Peniocereus greggii* (Figura 80)

MUNICIPIO	LOCALIDAD	FECHA	COLECTORES	HERBARIO
MINA	Estación de gasolina Mina- Hacienda del Muerto	27 12 2005	C.G. Velazco Macías	Foto digital

*Sclerocactus scheeri* (Figura 81)

MUNICIPIO	LOCALIDAD	FECHA	COLECTORES	HERBARIO
GARCÍA	Sierra El Cedral	16 2 2005	C.G. Velazco Macías	Foto digital

*Sclerocactus uncinatus* spp. *uncinatus*

MUNICIPIO	LOCALIDAD	FECHA	COLECTORES	HERBARIO
GALEANA	Rancho Aguililla, S of	12 10 1997	Hinton et al.	Hinton
	Rancho Aguililla, N of	17 6 2000	Hinton et al.	Hinton

*Selenicereus spinulosus* (Figura 82)

MUNICIPIO	LOCALIDAD	FECHA	COLECTORES	HERBARIO
ALLENDE	ANP Sierra Cerro de la Silla	23 3 2006	C.G. Velazco Macías	Foto digital

*Stenocactus multicostatus* (Figura 83)

MUNICIPIO	LOCALIDAD	FECHA	COLECTORES	HERBARIO
GARCÍA	ANP Sierra Corral de los Bandidos	15 2 2005	C.G. Velazco Macías	Foto digital

*Stenocactus violaciflorus*

MUNICIPIO	LOCALIDAD	FECHA	COLECTORES	HERBARIO
GALEANA	Pablillo, 3 km E of	24 3 1985	Hinton et al.	Hinton
	Navidad, N of	23 10 1997	Hinton et al.	Hinton
	Rancho Aguillilla, S of	25 10 1997	Hinton et al.	Hinton

*Stenocereus griseus*

MUNICIPIO	LOCALIDAD	FECHA	COLECTORES	HERBARIO
CHINA	China, 12 mi al W.	27 2 1944	F. A. Barkley	TEX
ND	Los Ramones	4 4 1983	J. A. Villarreal	TEX

*Thelocactus bicolor*

MUNICIPIO	LOCALIDAD	FECHA	COLECTORES	HERBARIO
ARAMBERRI	Sandia, near	6 10 1997	Hinton et al.	Hinton
DOCTOR ARROYO	Dr Arroyo, S of	31 12 1998	Hinton et al.	Hinton

*Thelocactus conothelos*ssp. *argenteus* (Figura 84)

MUNICIPIO	LOCALIDAD	FECHA	COLECTORES	HERBARIO
ARAMBERRI	ANP Sandia El Gande	26 1 2006	C.G. Velazco Macías	Foto digital

*Thelocactus conothelos*ssp. *aurantiacus*

MUNICIPIO	LOCALIDAD	FECHA	COLECTORES	HERBARIO
ARAMBERRI	ND	99 99 9999	L. Scheinvar 4954	MEXU

*Thelocactus conothelos*ssp. *conothelos* (Figura 85)

MUNICIPIO	LOCALIDAD	FECHA	COLECTORES	HERBARIO
DOCTOR ARROYO	Camino Matehuala-Dr. Arroyo	11 5 2004	C.G. Velazco Macías	Foto digital

*Thelocactus hexaedrophorus*

MUNICIPIO	LOCALIDAD	FECHA	COLECTORES	HERBARIO
MIER Y NORIEGA	Tapona Morena, N of	31 12 1998	Hinton et al.	Hinton

*Thelocactus macdowellii* (Figura 86)

MUNICIPIO	LOCALIDAD	FECHA	COLECTORES	HERBARIO
SANTA CATARINA	Cañón Casa Blanca	2 1 2006	C.G. Velazco Macías	Foto digital

*Thelocactus rinconensis* spp. *hintonii*

MUNICIPIO	LOCALIDAD	FECHA	COLECTORES	HERBARIO
RAYONES	Rayones->Santa Rosa	19 2 1992	Hinton et al.	Hinton
	Ciénega del Toro->Santa Rosa	3 10 1995	Hinton et al.	Hinton

*Thelocactus rinconensis* spp. *multicephalus*

MUNICIPIO	LOCALIDAD	FECHA	COLECTORES	HERBARIO
ARAMBERRI	Sandia, near	6 10 1997	Hinton et al.	Hinton

*Thelocactus setispinus*

MUNICIPIO	LOCALIDAD	FECHA	COLECTORES	HERBARIO
HERRERAS, LOS	South of Los Herreras	5 10 2002	Hinton et al.	Hinton

*Thelocactus tulensis*

MUNICIPIO	LOCALIDAD	FECHA	COLECTORES	HERBARIO
DOCTOR ARROYO	ND	99 99 9999	C. Gomez H. 325	MEXU

*Turbincarpus beguinii* spp. *beguinii*

MUNICIPIO	LOCALIDAD	FECHA	COLECTORES	HERBARIO
ARAMBERRI	San Francisco, near	3 4 2001	Hinton et al.	Hinton
GALEANA	San Roberto, E of	23 2 1983	Hinton et al.	Hinton
	Rancho Aguillilla, S of	12 10 1997	Hinton et al.	Hinton



	San Pablo->San Pedro Sotolar	11	7	1998	Hinton et al.	Hinton
	La Becerra, above	6	3	1998	Hinton et al.	Hinton
	La Boca->San Pablo	1	8	2001	Hinton et al.	Hinton
	Sn. Pablo->Sn. Pedro Sotolar	14	4	2003	Hinton et al.	Hinton
GENERAL ZARAGOZA	Puerto Pino, below	6	9	1998	Hinton et al.	Hinton
SANTIAGO	Los Lirios->La Jacinta	15	9	1995	Hinton et al.	Hinton
	Los Lirios->El Cercado	6	3	1998	Hinton et al.	Hinton

*Turbinicarpus beguinii* spp. *hintoniorum*

MUNICIPIO	LOCALIDAD	FECHA	COLECTORES	HERBARIO
GALEANA	San Ignacio de Texas, S of	1 12 1993	Hinton et al.	Hinton
	San Ignacio de Texas, S of	11 2 1997	Hinton et al.	Hinton

*Turbinicarpus booleanus*

MUNICIPIO	LOCALIDAD	FECHA	COLECTORES	HERBARIO
GALEANA	Y, near	1 3 1992	Hinton et al.	Hinton

*Turbinicarpus dickisoniae*

MUNICIPIO	LOCALIDAD	FECHA	COLECTORES	HERBARIO
ARAMBERRI	North of Aramberry	13 9 2003	Hinton et al.	Hinton

*Turbinicarpus gautii*

MUNICIPIO	LOCALIDAD	FECHA	COLECTORES	HERBARIO
GALEANA	Santa Rita de Cordeladas, ca 7 mi NE of San San Roberto jct (Hwys 57 & 31), S of Cerro Potosí	24 10 1982	S. Sundberg&K. C. Nixon&J. Grimes	TEX
	San Roberto.	23 2 1983	H. et al.	TEX
GARCÍA	Grutas de García, 3 mi al W.	99 12 1961	R. Ford S.	TEX

*Turbinicarpus hoferi*

MUNICIPIO	LOCALIDAD	FECHA	COLECTORES	HERBARIO
ARAMBERRI	Aramberrí, N of	18 7 1997	Hinton et al.	Hinton
	Joyas de Bocacelly	20 12 1998	Hinton et al.	Hinton
	Joya de Bocacelly	13 9 2003	Hinton et al.	Hinton

*Turbinicarpus pseudopectinatus*

MUNICIPIO	LOCALIDAD	FECHA	COLECTORES	HERBARIO
GALEANA	Galeana, 5 km S of	1 2 1998	Hinton et al.	Hinton
MIER Y NORIEGA	Tapona Morena, N of	31 12 1998	Hinton et al.	Hinton

*Turbinicarpus saueri* spp. *septentrionales*

MUNICIPIO	LOCALIDAD	FECHA	COLECTORES	HERBARIO
HIDALGO	ND	99 99 9999	G. Hinton et al	Hinton

*Turbinicarpus schmiedickeanus* spp. *gracilis*

MUNICIPIO	LOCALIDAD	FECHA	COLECTORES	HERBARIO
ARAMBERRI	Aramberrí	13 9 2003	Hinton et al.	Hinton

*Turbinicarpus subterraneus*

MUNICIPIO	LOCALIDAD	FECHA	COLECTORES	HERBARIO
ARAMBERRI	La Escondida, S of	1 3 1998	Hinton et al.	Hinton
MIER Y NORIEGA	Refugio de los Cerros Blancos	28 12 1998	Hinton et al.	Hinton

*Turbinicarpus swobodae*

MUNICIPIO	LOCALIDAD	FECHA	COLECTORES	HERBARIO
RAYONES	Pico del Águila	X X 1987	Diers & Esteves	XXXX

*Turbinicarpus valdezianus*

MUNICIPIO	LOCALIDAD	FECHA	COLECTORES	HERBARIO
-----------	-----------	-------	------------	----------

GALEANA Micro-ondas El Salero 13 12 1998 Hinton et al. Hinton

*Turbinicarpus zaragozae*

MUNICIPIO	LOCALIDAD	FECHA	COLECTORES	HERBARIO
GENERAL ZARAGOZA	Zaragoza, near	6 9 1998	Hinton et al.	Hinton

CARYOPHYLLACEAE

*Arenaria benthamii*

MUNICIPIO	LOCALIDAD	FECHA	COLECTORES	HERBARIO
BUSTAMANTE	Bustamante, 1.4 Km al N.	15 3 1983	C. P. Cowan&K. C. Nixon	TEX
MONTERREY	Ciudad Monterrey, 10 mi al S, carr a la Ciudad de México.	5 4 1964	E. González A.	TEX
	Ciudad de Monterrey, Sa madre	29 3 1906	C. G. Pringle	LL
SABINAS HIDALGO	Ciudad Sabinas Hidalgo, 40 Km al S.	26 3 1993	G. Nesom&B. L. Turner&J. Bain	TEX

*Arenaria bourgaei*

MUNICIPIO	LOCALIDAD	FECHA	COLECTORES	HERBARIO
GENERAL ZARAGOZA	San Antonio Peña Nevada	18 5 1978	Hinton et al.	Hinton

*Arenaria gypsostrata*

MUNICIPIO	LOCALIDAD	FECHA	COLECTORES	HERBARIO
ARAMBERRI	Aramberri, N of	16 6 1990	Hinton et al.	Hinton
	La Escondida->Aramberri	23 10 1993	Hinton et al.	Hinton
	Aramberri, N of	23 11 1993	Hinton et al.	Hinton
	Aramberri.	23 11 1993	H. et al.	TEX
	Aramberri.	16 6 1990	H. et al.	TEX
	Sandía (Sandía El Grande).	17 5 1992	H. et al.	TEX

*Arenaria hintoniorum*

MUNICIPIO	LOCALIDAD	FECHA	COLECTORES	HERBARIO
GALEANA	San Roberto, W of	14 5 1991	Hinton et al.	Hinton

*Arenaria lanuginosa var. lanuginosa*

MUNICIPIO	LOCALIDAD	FECHA	COLECTORES	HERBARIO
ARAMBERRI	Sandia Grande, canyon near	17 5 1992	Hinton et al.	Hinton
	Cerro El Viejo	24 5 1993	Hinton et al.	Hinton
	Cerro El Viejo	3 8 1993	Hinton et al.	Hinton
	Sandía (Sandía El Grande).	17 5 1992	H. et al.	TEX
GALEANA	Río de San José, nr	24 3 1992	H. et al.	TEX
GENERAL ZARAGOZA	Cerro El Viejo	19 2 1993	Hinton et al.	Hinton
	Cerro El Viejo	22 9 1993	Hinton et al.	Hinton
	Cuauhtemoc	10 11 1994	Hinton et al.	Hinton
MONTEMORELOS	Anacuitas (Adjuntas de Ballesteros).	5 9 1992	T. F. Patterson&A. LeDuc D.&J. A. Soule	TEX

*Arenaria lanuginosa var. saxosa*

MUNICIPIO	LOCALIDAD	FECHA	COLECTORES	HERBARIO
DOCTOR ARROYO	San Antonio de Peña Nevada, 12, Km, NE,	99 7 1977	C. Wells&G. Nesom	LL
GALEANA	San José del Río, near	24 3 1992	Hinton et al.	Hinton
	Cerro El Potosí.	26 7 1985	McDonald	TEX
GENERAL ZARAGOZA	Cerro El Viejo	29 7 1992	Hinton et al.	Hinton
	Cerro El Viejo	6 10 1992	Hinton et al.	Hinton
MONTEMORELOS	6 Km SE of La Trinidad, in La Sa Cebolla, just W of the precipice El Butano	5 8 1988	T. F. Patterson	TEX

MONTERREY	From summit of Microwave Mariposas 1 mi, 20 mi E of the Ford Clock in Saltillo, Hwy 40	10 11 1976	J. M. Smith&B. L. Turner&M. A. Whalen	LL
ND	Cañada La Tinaja, between Rancho La Encantada and Cerro La Peña	2 7 1988	T. F. Patterson	TEX
	Ca 1 mi WSW in small valley, 15 mi E of San Rafael off Hwy 57	22 7 1977	C. Wells&G. Nesom	LL

*Arenaria lycopodioides*

MUNICIPIO	LOCALIDAD	FECHA	COLECTORES	HERBARIO
ARAMBERRI	La Soledad	2 8 1980	Hinton et al.	Hinton
	Cerro El Viejo	24 5 1993	Hinton et al.	Hinton
GALEANA	La Poza, 21.375 Km al SE, carr a Río de San José.	31 5 1992	H. et al.	TEX
	San José de las Joyas.	23 7 1983	H. et al.	TEX
	Catarino Rodriguez, (El Potosí).	23 7 1984	Hinton&et al	TEX
	Samaniego y La Becerra.	12 9 1989	H. et al.	TEX
	Galeana, 12 mi al NW.	20 8 1979	B. L. Turner&F. Davies	TEX
	Cerro El Potosí.	2 8 1975	S. Lewis	LL
GENERAL ZARAGOZA	Peña Nevada, Sierra, lado E	5 7 1985	McDonald	TEX
	Zaragoza.	24 5 1992	L. Hernández S.& M. Martínez&J. Jiménez	TEX
	Sierra Peña Nevada.	1 6 1974	T. F. Patterson	LL
MONTEMORELOS	5 Km SE of La Trinidad, on the E side of Sa Cebolla, near Ojo de Agua	7 8 1988	T. F. Patterson	TEX
ND	Cañada La Tinaja, between Rancho La Encantada and Cerro La Peña	3 7 1988	T. F. Patterson	TEX
ND	Ca 1 mi WSW in small valley, 15 mi E of San Rafael off Hwy 57	22 7 1977	C. Wells&G. Nesom	LL

*Arenaria oresbia*

MUNICIPIO	LOCALIDAD	FECHA	COLECTORES	HERBARIO
ARAMBERRI	La Soledad	2 8 1980	Hinton et al.	Hinton
GALEANA	Cerro El Potosí	2 5 1969	Hinton et al.	Hinton
	Cerro El Potosí	8 8 1970	Hinton et al.	Hinton
	Cerro El Potosí.	2 8 1975	D. S. Lewis	TEX
	Cerro El Potosí.	26 7 1985	McDonald	TEX
	Cerro El Potosí	21 6 1969	H. et al.	TEX
	Cerro del Potosí	21 6 1985	McDonald	TEX
	Cerro El Potosí	26 6 1985	S. Ginzburg&A. T. Whittemore&A. McDonald	TEX
	Cerro El Potosí.	24 7 1977	G. Nesom&C. Wells	TEX
ND	Ca 105 air mi S of Monterrey on the top of Cerro Potosí	16 9 1980	J. S. Henrickson&P. Bekey	TEX
ND	El Potosí, Cerro	29 8 1986	McDonald	TEX

*Cerastium brachypodum*

MUNICIPIO	LOCALIDAD	FECHA	COLECTORES	HERBARIO
GALEANA	El Peñuelo	24 7 1991	Hinton et al.	Hinton
	Cerro El Potosí.	2 8 1975	J. Lewis	LL
GENERAL ZARAGOZA	Peña Nevada, Sierra, lado E	5 7 1985	McDonald	TEX
	Cañada La Tinaja.	3 7 1988	T. F. Patterson	TEX

*Drymaria anomala*

MUNICIPIO	LOCALIDAD	FECHA	COLECTORES	HERBARIO
GALEANA	Samaniego y La Becerra.	21 9 1993	G. B. Hinton	TEX
MONTERREY	Ciudad de Monterrey, Sa madre	29 5 1906	C. G. Pringle	LL
ND	2 mi S of Pablillo	20 7 1958	D. S. Correll&I. M. Johnston	LL

ND 2 Km SE of El Canelito, on rd to San Juan de Dios 19 1 1972 F. Chiang C.&T. L. LL  
Wendt&M. C. Johnston

*Drymaria barkleyi*

MUNICIPIO	LOCALIDAD	FECHA	COLECTORES	HERBARIO
ND	7 Km W of Icamole, toward El Milagro	5 7 1973	M. C. Johnston &T. L. Wendt&F. Chiang C.	LL
	Minas Manto Blanco y Sabana Blanca, just N of the Cañón de Potrerillos	17 3 1973	M. C. Johnston &T. L. Wendt&F. Chiang C.	LL
SANTA CATARINA	Ciudad Santa Catarina, 11 mi al W.	7 12 1946	A. Hernández C.&F. A. Barkley	TEX

*Drymaria glandulosa*

MUNICIPIO	LOCALIDAD	FECHA	COLECTORES	HERBARIO
MONTERREY	Río Santa Catarina.	28 10 1944	A. Hernández C.&J. A. Honey B.&F. A. Barkley	TEX
	Ciudad Monterrey, 2 mi al NW.	15 11 1958	R. C. Rollins&R. M. Tryon	TEX
	From summit of Microwave Mariposa 1.5 mi , 20 mi E of the Ford Clock in Saltillo, Hwy 40	10 11 1976	J. M. Smith&B. L. Turner&M. A. Whalen	LL
SANTIAGO	Cola de Caballo, cerca de.	17 7 9999	R. Salinas&F. A. Barkley	TEX

*Drymaria gracilis*

MUNICIPIO	LOCALIDAD	FECHA	COLECTORES	HERBARIO
GALEANA	Galeana, 13.345 Km al N, carr a Rayones.	24 10 1995	G. B. Hinton	TEX
	Galeana, 16.5 Km al N, carr a Rayones.	11 11 1996	J. L. Panero E.&J. I. Calzada	TEX
GENERAL ZARAGOZA	Cerro El Viejo	22 9 1993	Hinton et al.	Hinton
SABINAS HIDALGO	Manatial Ojo de Agua de Sabinas, 9.6 Km al W.	11 4 1983	C. P. Cowan&K. C. Nixon&M. C. Johnston&A. D. Zimmerman&R. Allen	TEX

*Drymaria laxiflora*

MUNICIPIO	LOCALIDAD	FECHA	COLECTORES	HERBARIO
GALEANA	El Peñuelo	24 7 1991	Hinton et al.	Hinton
	Galeana, 15 mi al SW.	21 7 1934	C. H. Mueller&M. T. Mueller	TEX
MONTERREY	Parque Chipinque, cerca de.	99 9 1960	R. Ford S.	TEX
	Parque Chipinque.	16 11 1958	R. C. Rollins&R. M. Tryon	LL
	Ciudad Monterrey, 13 mi al SW.	29 11 1958	W. M. Thompson	TEX
ND	S part of Cerro Pedregoso, 1.5 Km W of El Peñuelo	18 1 1972	F. Chiang C.&T. L. Wendt&M. C. Johnston	LL

*Drymaria lyropetala*

MUNICIPIO	LOCALIDAD	FECHA	COLECTORES	HERBARIO
GALEANA	San Ignacio de Texas, S of	30 10 1995	Hinton et al.	Hinton
GALEANA	San Roberto->Matehuala+24 km	28 10 1996	Hinton et al.	Hinton

*Drymaria villosa spp. villosa*

MUNICIPIO	LOCALIDAD	FECHA	COLECTORES	HERBARIO
GALEANA	Galeana, 7, km, N,	15 3 1981	G. B. Hinton	TEX

*Paronychia albomarginata*

MUNICIPIO	LOCALIDAD	FECHA	COLECTORES	HERBARIO
MONTERREY	Entre Ciudad Monterrey y Saltillo, carretera 40	27 3 1946	R. L. Crockett	LL

*Paronychia hintoniorum*

MUNICIPIO	LOCALIDAD	FECHA	COLECTORES	HERBARIO
GALEANA	Rancho Aguillilla, near El Aguillilla, cerca de.	22 7 1995	Hinton et al.	Hinton
		5 5 1997	G. B. Hinton	TEX

*Paronychia jamesii*

MUNICIPIO	LOCALIDAD	FECHA	COLECTORES	HERBARIO
GALEANA	San Roberto, 18 mi al N, Hwy 57.	10 8 1976	R. L. Hartman&V. A. Funk	TEX

*Saponaria officinalis*

MUNICIPIO	LOCALIDAD	FECHA	COLECTORES	HERBARIO
SANTIAGO	Sa Madre Oriental, El Manzano, camino a Cola de Caballo	2 6 2000	J. A. Villareal Q.&M. A. Carranza P.	TEX
	La Botella	16 6 1994	Hinton et al.	Hinton

*Scopulophila parryi*

MUNICIPIO	LOCALIDAD	FECHA	COLECTORES	HERBARIO
GALEANA	Arroyo Hondo, Hacienda San José de Raíces	1 8 1935	C. H. Mueller	TEX
ND	2 mi S of Pabillo	20 7 1958	D. S. Correll&I. M. Johnston	LL

*Silene laciniata var. greggii*

MUNICIPIO	LOCALIDAD	FECHA	COLECTORES	HERBARIO
ARAMBERRI	Cerro Grande	10 10 1986	Hinton et al.	Hinton
LINARES	Río Iturbide	30 9 1979	Hinton et al.	Hinton
DOCTOR ARROYO	San Antonio de Peña Nevada, 12, Km, NE,	99 7 1977	C. Wells&G. Nesom	LL
GALEANA	Agua Blanca.	28 8 1991	H. et al.	TEX
	Pabillo	29 7 1936	M. Taylor	TEX
	Cerro El Gallo	16 8 1987	Hinton et al.	Hinton
	Agua Blanca->San Miguel	28 8 1991	Hinton et al.	Hinton
	Galeana, 15 mi al SW.	6 7 1934	C. H. Mueller&M. T. Mueller	TEX
GENERAL ZARAGOZA	Sierra Peña Nevada.	5 7 1985	McDonald	TEX
	Cerro El Viejo	5 10 1992	Hinton et al.	Hinton
	Los Caballos	3 8 1994	Hinton et al.	Hinton
ITURBIDE	On the rd from La Purisima(32 Km S of Iturbide) up the E face of Sa Cieneguillas, 39.3 Km S of Iturbide	27 10 1982	J. Grimes&K. C. Nixon&S. Sundberg	TEX
LINARES	Linares, 24 mi al W.	6 7 1963	R. L. McGregor &L. J. Harms&A. J. Robinson&R. del Rosario&R. Segal	LL
MONTEMORELOS	6 Km SE of La Trinidad, in La Sa Cebolla, just W of the precipice El Butano	9 8 1988	T. F. Patterson	TEX
	La Trinidad, 1.40 Km al SW, rumbo a la Sierra La Cebolla.	20 8 1939	C. H. Mueller	LL
	La Trinidad	8 8 1988	T. F. Patterson	TEX
SANTIAGO	Cañón La Boca.	27 9 1986	J. A. Villarreal &M. A. Carranza P.&M. Vázquez R.	TEX
	Cañón La Boca.	20 6 1984	J. A. Villarreal &M. A. Carranza P.&M. Vázquez R.	TEX
VILLALDAMA	At the summit of Sa Gomas	15 8 1988	T. F. Patterson	TEX

*Silene laciniata var. potosina*

MUNICIPIO	LOCALIDAD	FECHA	COLECTORES	HERBARIO
GALEANA	Cerro El Potosí.	24 7 1977	G. Nesom&C. Wells	TEX
	Cerro El Potosí.	13 8 1981	P. Porter L.&M. J. Warnock	TEX
	Cerro El Potosí.	20 7 1969	H. et al.	TEX
	Cerro El Potosí.	24 7 1977	C. Wells&G. Nesom	LL
	Microondas Radio Faro El Potosí, cerca de.	7 7 1963	R. L. McGregor	LL



	Microondas Radio Faro El Potosí, cerca de.	2	8	1975	S. Lewis	LL
ND	Cerro Potosí	27	8	1987	D. Bogler&T. L. Atkins	TEX
RAYONES	Cima de la Sa de la Marta, 28 Km al E de San Antonio de las Alazanas	6	9	1994	J. A. Villareal Q.	TEX

*Silene scouleri*

MUNICIPIO	LOCALIDAD	FECHA	COLECTORES	HERBARIO
GALEANA	Galeana, 20 mi al NE.	26 7	1934 C. H. Mueller&M. T. Mueller	TEX

*Stellaria cuspidata*

MUNICIPIO	LOCALIDAD	FECHA	COLECTORES	HERBARIO
ALLENDE	Ciudad de Allende, 1 Km al S.	15 3	1993 J. Valdéz R.&Grupo Forestal	TEX
ARAMBERRI	Cerro El Viejo	26 2	1993 Hinton et al.	Hinton
	Cerro El Viejo	16 6	1993 Hinton et al.	Hinton
	Cerro El Viejo	13 1	1994 Hinton et al.	Hinton
BUSTAMANTE	Bustamante, 3.8 mi al W.	4 11	1983 C. P. Cowan&K. C. Nixon&M. C. Johnston&A. D. Zimmerman&R. Allen	TEX
CERRALVO	Sierra Los Picachos.	12 11	1994 J. A. Villarreal&M. A. Carranza P.&A. Rodríguez	TEX
GALEANA	Cerro El Gallo	11 3	1990 Hinton et al.	Hinton
	La Becerra, above	1 5	1990 Hinton et al.	Hinton
	Galeana, 15 mi al SW.	12 6	1934 C. H. Mueller&M. T. Mueller	TEX
	Samaniego y La Becerra.	99 99	1987 Hinton&et al	TEX
GENERAL ZARAGOZA	Cerro El Viejo	5 10	1992 Hinton et al.	Hinton
	Cerro El Viejo	1 10	1993 Hinton et al.	Hinton
	Cuauhtemoc	10 11	1994 Hinton et al.	Hinton
	Peña Nevada, Sierra	22 8	1986 McDonald	TEX
ITURBIDE	San Pedro Iturbide, below	15 3	1981 Hinton et al.	Hinton
MONTEMORELOS	5 Km SE of La Trinidad, on the E side of Sa Cebolla, near Ojo de Agua	7 8	1988 T. F. Patterson	TEX
MONTERREY	Parque Chipinque, cerca de.	24 2	1960 R. Ford S.	TEX
	Ciudad Monterrey	9 3	1923 B. C. Tharp	TEX
	Ciudad Monterrey, 13 mi al SW.	29 11	1958 W. M. Thompson	TEX
ND	Chipinque Mesa , SW of Monterrey	16 11	1958 R. C. Rollins&R. M. Tryon	TEX
	Cola de Caballo, 11 Km	22 3	1992 J. L. Neff	TEX
RAMONES LOS	Sa de Papagayos, camino a la estación de microondas	13 11	1993 J. A. Villarreal&M. A. Carranza P.	TEX
SABINAS HIDALGO	Ciudad Sabinas Hidalgo, 40 Km al S.	26 3	1993 G. Nesom&B. L. Turner&J. Bain	TEX
SANTIAGO	Cola de Caballo, near	12 5	1994 Hinton et al.	Hinton
	Cola de Caballo, cerca de.	14 7	1946 R. Salinas&F. A. Barkley	TEX
	Salto de Agua Cola de Caballo.	22 3	1946 R. L. Crockett	LL
	Cola de Caballo	8 4	1963 J. de Anda Jr.	TEX
	Cañón El Huajuco.	26 2	1946 J. C. Johnson&F. A. Barkley	TEX
VILLALDAMA	Sa Gomas, in Canyon El Alamo	15 8	1988 T. F. Patterson	TEX

*Stellaria hintoniorum*

MUNICIPIO	LOCALIDAD	FECHA	COLECTORES	HERBARIO
GALEANA	Cerro El Potosí	25 5	1969 Hinton et al.	Hinton
	Cerro El Potosí	21 6	1969 Hinton et al.	Hinton
	Cerro El Potosí.	26 7	1985 McDonald	TEX
	Summit Cerro El Potosí	27 8	1987 D. Bogler&T. L. Atkins	TEX

	Cerro Potosí	19	6	1966	L. Gilbert	TEX
	Microondas Radio Faro El Potosí, cerca de.	8	7	1963	R. L. McGregor & L. J. Harms & A. J. Robinson & R. del Rosario & R. Segal	LL
GENERAL ZARAGOZA	Picacho San Onofre	25	6	1978	Hinton et al.	Hinton
GENERAL ZARAGOZA	Cañada La Tinaja, between Rancho La Encantada and Cerro La Peña	2	7	1988	T. F. Patterson	LL
GENERAL ZARAGOZA	Peña Nevada, Sierra, lado E	5	7	1985	McDonald	TEX
GENERAL ZARAGOZA	Sierra Peña Nevada.	1	6	1974	T. F. Patterson	LL
GENERAL ZARAGOZA	San Onofre, Picacho.	25	6	1979	H. et al.	TEX
ND	Ca 1 mi WSW in small valley, 15 mi E of San Rafael off Hwy 57	22	7	1977	C. Wells & G. Nesom	LL

## AMARANTHACEAE

### *Alternanthera caracasana*

MUNICIPIO	LOCALIDAD	FECHA	COLECTORES	HERBARIO		
GALEANA	Agua Blanca->San Miguel	28	8	1991	Hinton et al.	Hinton
	Pablillo.	5	8	1936	M. Taylor	TEX
MONTERREY	Ciudad Monterrey, 4 mi al SE, Hwy 85.	14	7	1971	H. M. Parker	TEX
	Ciudad Monterrey	28	7	1929	ND	TEX

### *Amaranthus hybridus*

MUNICIPIO	LOCALIDAD	FECHA	COLECTORES	HERBARIO		
GALEANA	Rancho Aguillilla	7	7	2000	Hinton et al.	Hinton
	El Barrial.	3	8	1977	M. Ellis	TEX
GENERAL ZARAGOZA	Cerro El Viejo	23	9	1993	Hinton et al.	Hinton
SAN PEDRO GARZA GARCÍA	Colonia del Valle.	99	9	1960	R. Ford S.	TEX

### *Amaranthus palmeri*

MUNICIPIO	LOCALIDAD	FECHA	COLECTORES	HERBARIO		
GALEANA	Rancho Aguillilla	16	8	1989	Hinton et al.	Hinton

### *Amaranthus polygonoides*

MUNICIPIO	LOCALIDAD	FECHA	COLECTORES	HERBARIO		
ND	Barren of Río Chiquito ca Rancho Las Adjuntas de Arriba (Ejido Santa Lucía)	16	3	1973	M. C. Johnston & T. L. Wendt & F. Chiang C.	LL

### *Amaranthus powellii*

MUNICIPIO	LOCALIDAD	FECHA	COLECTORES	HERBARIO		
DOCTOR ARROYO	San Antonio de Peña Nevada, 12, Km, NE,	99	7	1977	C. Wells & G. Nesom	LL
GALEANA	Pablillo.	8	8	1936	M. Taylor E.	TEX

### *Amaranthus spinosus*

MUNICIPIO	LOCALIDAD	FECHA	COLECTORES	HERBARIO		
MONTERREY	Ciudad Monterrey.	11	7	1971	H. M. Parker	TEX

### *Celosia nitida*

MUNICIPIO	LOCALIDAD	FECHA	COLECTORES	HERBARIO		
ARAMBERRI	Aramberri, N of	1	9	1990	Hinton et al.	Hinton
	Aramberri.	9	9	2001	H. et al.	TEX
MONTERREY	Ciudad Monterrey, cerca de.	99	7	1933	C. H. Mueller & M. T. Mueller	TEX
ND	Sa de Papagayos, camino a la estación de microondas	13	11	1993	J. A. Villareal Q. & M. A. Carranza P.	TEX
	Sa de Picachos, Rancho El Gallo	12	11	1994	J. A. Villarreal & M. A. Carranza P. & S. Rodríguez T. & G. Villarreal	TEX
RAYONES	Galeana->Rayones	24	10	1995	Hinton et al.	Hinton
SANTIAGO	Cañón El Huajuco.	10	8	1934	C. H. Mueller & M. T. Mueller	TEX

*Froelichia arizonica*

MUNICIPIO	LOCALIDAD	FECHA	COLECTORES	HERBARIO
ARAMBERRI	La Escondida->Aramberri	23 10 1993	Hinton et al.	Hinton
SANTA CATARINA	El Jonuco	30 9 1996	Hinton et al.	Hinton

*Gomphrena decumbens*

MUNICIPIO	LOCALIDAD	FECHA	COLECTORES	HERBARIO
GALEANA	El Sauce	16 10 1988	Hinton et al.	Hinton

*Gomphrena serrata*

MUNICIPIO	LOCALIDAD	FECHA	COLECTORES	HERBARIO
DOCTOR ARROYO	San Antonio de Peña Nevada, 2.5 Km al ENE.	3 8 1981	G. Nesom	TEX
GALEANA	5.2 mi E of Iturbide, on Méx 60	25 10 1982	J. Grimes&K. C. Nixon &L. J. Dorr&S. Sundberg	TEX
	Ca 5 Km E of La Poza toward Río San José, SW of Sa Tapias	18 9 1993	G. Nesom&M. H. Mayfield&G. S. Hinton	TEX
	Galeana, 15 mi al SW.	3 7 1934	C. H. Mueller&M. T. Mueller	TEX
ITURBIDE	Iturbide --> Agua Blanca	21 8 1991	H. et al.	TEX
	Iturbide -> Camarones	13 9 1991	H. et al.	TEX

*Gossypianthus lanuginosus*

MUNICIPIO	LOCALIDAD	FECHA	COLECTORES	HERBARIO
GALEANA	Galeana, 8 mi al S.	30 9 1960	J. Crutchfield&M. C. Johnston	TEX

*Iresine calea*

MUNICIPIO	LOCALIDAD	FECHA	COLECTORES	HERBARIO
LINARES	El Ebanito, cerca de.	12 3 1980	J. Rzedowski	TEX
SANTIAGO	Cañón El Huajuco.	26 2 1946	F. A. Barkley&J. C. Johnston	TEX

*Iresine cassiniaeformis*

MUNICIPIO	LOCALIDAD	FECHA	COLECTORES	HERBARIO
ITURBIDE	Ebanito, below	12 3 1980	Hinton et al.	Hinton

*Iresine diffusa*

MUNICIPIO	LOCALIDAD	FECHA	COLECTORES	HERBARIO
GENERAL ZARAGOZA	San Josecito, below	16 6 1939	G. B. Hinton	LL
ITURBIDE	Iturbide->Camarones	6 9 1991	Hinton et al.	Hinton

*Iresine heterophylla*

MUNICIPIO	LOCALIDAD	FECHA	COLECTORES	HERBARIO
ARAMBERRI	Aramberri, N of	30 11 1989	Hinton et al.	Hinton
	Aramberri.	1 9 1990	G. B. Hinton	TEX
GALEANA	El Sauce	16 10 1988	Hinton et al.	Hinton
ITURBIDE	Iturbide->La Purísima	25 10 1991	Hinton et al.	Hinton

*Iresine leptoclada*

MUNICIPIO	LOCALIDAD	FECHA	COLECTORES	HERBARIO
ARAMBERRI	La Escondida.	23 10 1993	G. B. Hinton	TEX
GALEANA	Galeana, 13.345 Km al N, carr a Rayones	20 10 1990	G. B. Hinton	TEX
RAYONES	Galeana->Rayones + 19 km	20 10 1990	Hinton et al.	Hinton

*Iresine orientalis*

MUNICIPIO	LOCALIDAD	FECHA	COLECTORES	HERBARIO
GALEANA	Galeana, 7 km N of	15 3 1981	Hinton et al.	Hinton
	Galeana, 7 mi al W, ruta 60.	15 3 1981	G. B. Hinton	TEX

	Galeana, 15 mi al SW.	30	5	1934	C. H. Mueller&M. T. Mueller	TEX
	Galeana, 13.345 Km al N, carr a Rayones.	8	1	1989	G. B. Hinton	TEX
GENERAL ZARAGOZA	Zaragoza, 7.22 Km al SE, camino a Tepozanes.	26	3	1993	G. B. Hinton	TEX
LINARES	Linares, 58 Km al W.	19	3	1987	S. Ginzburg&M. C. Johnston	TEX
MONTERREY	Ciudad Monterrey.	21	12	1987	L. E. Brown&L. Lowrey	TEX
ND	10 Km al E de Iturbide, carr 60	11	9	1991	J. A. Villarreal&M. A. Carranza P.	TEX
RAYONES	Galeana->Rayones + 23 km	8	1	1989	Hinton et al.	Hinton
SANTA CATARINA	Cañón El Diente.	6	5	1934	C. H. Mueller&M. T. Mueller	TEX
	Cañón El Diente.	99	3	1961	R. Ford S.	TEX
	Cañón La Huasteca.	22	12	1954	M. C. Carlson	LL
SANTIAGO	Cañón La Boca.	9	3	1983	J. A. Villarreal	TEX
	Cañón El Huajuco.	26	2	1946	J. C. Johnson&F. A. Barkley	TEX

*Iresine palmeri*

MUNICIPIO	LOCALIDAD	FECHA	COLECTORES	HERBARIO
ALLENDE	Ciudad de Allende, 2 mi al S.	13 10 1980	UTHerbarium	TEX
LINARES	Linares, 20.4 mi al W, camino a Entronque San Roberto.	23 10 1981	L. J. Dorr&K. C. Nixon&J. M. Poole&D. M. Smith	TEX
MONTERREY	Parque Chipinque.	99 9 1961	R. Ford S.	TEX
ND	Sa de Picachos, Rancho El Gallo	12 11 1994	J. A. Villareal Q.&M. A. Carranza P.&R. Rodríguez L.	TEX
SANTIAGO	Santiago (Villa de Santiago), 5 mi al SE, carr Monterrey-Montemorelos.	11 11 1959	J. Graham&M. C. Johnston	TEX
	Salto de Agua Cola De Caballo.	26 4 1976	R. Sanders&V. A. Funk	TEX
	Cañón El Huajuco.	26 2 1946	J. C. Johnson&F. A. Barkley	TEX

*Tidestromia lanuginosa*

MUNICIPIO	LOCALIDAD	FECHA	COLECTORES	HERBARIO
DOCTOR ARROYO	El Charquillo	1 8 1990	Hinton et al.	Hinton
MONTERREY	Entre Ciudad Monterrey y Reynosa	99 11 1960	R. F. Smith	TEX
RAMONES LOS	Ejido San Isidro	13 11 1993	J. A. Villarreal&M. A. Carranza P.	TEX

*Atriplex acanthocarpa* spp. *pringlei*

MUNICIPIO	LOCALIDAD	FECHA	COLECTORES	HERBARIO
GALEANA	Entronque San Roberto, 15 mi al S, Hwy 57.	26 9 1970	B. L. Turner	TEX
	Entronque San Roberto, 15 mi al S, Hwy 57.	24 10 1970	B. L. Turner&J. Crutchfield	TEX
	63 mi N of Matehuala, 14 mi S of San Roberto jct along Hwy 57	25 9 1978	J. S. Henrickson&S. Sundberg	TEX

*Atriplex canescens*

MUNICIPIO	LOCALIDAD	FECHA	COLECTORES	HERBARIO
GALEANA	Pocitos, 8 km NE of	26 8 1984	Hinton et al.	Hinton
	Rancho Aguillilla	18 5 1989	Hinton et al.	Hinton
	Rancho Aguillilla, near	9 8 1989	Hinton et al.	Hinton
	Rancho Aguillilla, N of	17 6 2000	Hinton et al.	Hinton
	La Trinidad, S of	22 6 2000	Hinton et al.	Hinton
MONTERREY	Entre Ciudad Monterrey y Saltillo, carretera 40	10 8 1940	L. A. Kenoyer	TEX

*Atriplex muricata*

MUNICIPIO	LOCALIDAD	FECHA	COLECTORES	HERBARIO
GALEANA	Rancho Aguillilla	31 8 1990	Hinton et al.	Hinton
	Ca 35 mi SE of Saltillo, about 5 mi SW of San Rafael (along Hwy 57) at village of El Milagro	26 6 2001	J. S. Henrickson&S. Sundberg	TEX

*Atriplex obovata*

MUNICIPIO	LOCALIDAD	FECHA	COLECTORES	HERBARIO
GALEANA	Entronque San Roberto, 15 mi al S, Hwy 57.	24 10 1970	B. L. Turner&J. Crutchfield	LL

*Atriplex reptans*

MUNICIPIO	LOCALIDAD	FECHA	COLECTORES	HERBARIO
ARAMBERRI	San Juan Puente y Avilés, near Sandía (Sandía El Grande), 22.55 Km al SW, carr a Santa Gertrudis.	1 6 1997	Hinton et al.	Hinton
		20 7 1993	H. et al.	TEX
GALEANA	Sandia->Santa Gertrudis	20 7 1993	Hinton et al.	Hinton
	La Trinidad, S of	22 6 2000	Hinton et al.	Hinton
	Entronque San Roberto, 20 mi al N.	24 10 1970	B. L. Turner&J. Crutchfield	TEX
	On rd 57, La Trinidad	18 10 1958	M. A. Luckow & M. Lavin	LL
	Entronque San Roberto, 15 mi al S, Hwy 57.	24 10 1970	B. L. Turner&J. Crutchfield	TEX
	Entronque San Roberto, 15 mi al S, Hwy 57.	26 9 1970	B. L. Turner	TEX
	63 mi N of Matehuala, 14 mi S of San Roberto jct along Hwy 57	25 9 1978	J. S. Henrickson&S. Sundberg	TEX

*Atriplex texana*

MUNICIPIO	LOCALIDAD	FECHA	COLECTORES	HERBARIO
ARAMBERRI	San Juan Puente y Avilés, near	9 9 1996	Hinton et al.	Hinton
ND	10.5 Km N of Rancho Las Estacas on rd to Rancho Lechuguillal	16 3 1973	M. C. Johnston&T. L. Wendt&F. Chiang C.	LL

*Chenopodium album*

MUNICIPIO	LOCALIDAD	FECHA	COLECTORES	HERBARIO
MONTERREY	Colonia Mirador de Las Mitras.	99 11 1961	R. Ford S.	TEX

*Chenopodium ambrosioides*

MUNICIPIO	LOCALIDAD	FECHA	COLECTORES	HERBARIO
GUADALUPE	Monumento Natural Cerro de la Silla.	26 7 1969	J. A. Mears&H. Mears	TEX
ITURBIDE	San Pedro Iturbide, below	25 9 1979	Hinton et al.	Hinton
MONTERREY	Parque Chipinque.	99 2 1961	R. Ford S.	TEX
	Ciudad Monterrey.	11 7 1971	H. M. Parker	TEX
LOS RAMONES	Los Ramones	10 7 1984	J. A. Villarreal	TEX

*Chenopodium berlandieri*

MUNICIPIO	LOCALIDAD	FECHA	COLECTORES	HERBARIO
GALEANA	San José de Las Joyas	26 5 1983	Hinton et al.	Hinton
	Rancho Aguillilla	16 8 1989	Hinton et al.	Hinton
	Pablillo.	8 8 1936	M. Taylor	TEX
	Galeana, 13.345 Km al N, carr a Rayones.	17 10 1990	Hinton&et al	TEX
RAYONES	Galeana->Rayones + 24 km	17 10 1990	Hinton et al.	Hinton

*Chenopodium fremontii*

MUNICIPIO	LOCALIDAD	FECHA	COLECTORES	HERBARIO
GALEANA	Cerro El Gallo	25 10 1987	Hinton et al.	Hinton

*Chenopodium graveolens*



MUNICIPIO	LOCALIDAD	FECHA	COLECTORES	HERBARIO
ARAMBERRI	La Ascensión, 14.135 Km al S, carr a La Escondida.	23 10 1993	Hinton&et al	TEX
DOCTOR ARROYO	San Antonio de Peña Nevada, 12 Km al NE.	99 7 1977	C. Wells&G. Nesom	LL
GALEANA	La Becerra, above	8 9 1989	Hinton et al.	Hinton
	Rancho Aguililla, near	17 9 1989	Hinton et al.	Hinton
	Pablillo	11 8 1936	M. Taylor	TEX
	2.3 mi NW of Ejido El Potosí, ca 12 mi N of San Roberto jct	24 10 1982	S. Sundberg&K. C. Nixon&J. Grimes	TEX
	Galeana, 15 Km al SW, por aire. Samaniego y La Becerra.	10 10 1982	J. S. Henrickson&W. Hess	TEX
		21 10 1989	Hinton&et al	TEX

*Chenopodium incisum*

MUNICIPIO	LOCALIDAD	FECHA	COLECTORES	HERBARIO
ARAMBERRI	Ascención->La Escondida	23 10 1993	Hinton et al.	Hinton
GENERAL ZARAGOZA	Cerro El Viejo	23 9 1993	Hinton et al.	Hinton

*Chenopodium leptophyllum*

MUNICIPIO	LOCALIDAD	FECHA	COLECTORES	HERBARIO
ARAMBERRI	San Juan Puente y Avilés, near	9 9 1996	Hinton et al.	Hinton

*Chenopodium murale*

MUNICIPIO	LOCALIDAD	FECHA	COLECTORES	HERBARIO
GALEANA	Cerro El Gallo	11 3 1990	Hinton et al.	Hinton
ND	Ciudad Monterrey, 40, km, SW, carretera 40	28 2 1946	J. C. Johnson&F. A. Barkley	TEX

*Eurotia lanata*

MUNICIPIO	LOCALIDAD	FECHA	COLECTORES	HERBARIO
GALEANA	Boca del Refugio, near	20 9 1994	Hinton et al.	Hinton

*Salicornia virginica*

MUNICIPIO	LOCALIDAD	FECHA	COLECTORES	HERBARIO
GALEANA	San Pablo-Cienega del Toro	99 7 1938	C. L. Lundell	LL

*Salsola australis*

MUNICIPIO	LOCALIDAD	FECHA	COLECTORES	HERBARIO
GALEANA	Rancho Aguililla	16 8 1989	Hinton et al.	Hinton
GALEANA	Rancho Aguililla, near	12 9 1989	Hinton et al.	Hinton

*Suaeda jacoensis*

MUNICIPIO	LOCALIDAD	FECHA	COLECTORES	HERBARIO
ARAMBERRI	San Juan Puente y Avilés, near	9 9 1996	Hinton et al.	Hinton
GALEANA	Entronque San Roberto, 15 mi al S, Hwy 57.	15 7 1971	S. Sanderson	TEX
	Entronque San Roberto, 15 mi al S, Hwy 57.	24 10 1970	B. L. Turner&J. Crutchfield	TEX
	63 mi N of Matehuala, 14 mi S of San Roberto jct along Hwy 57	25 9 1978	J. S. Henrickson&E. Lee	TEX

*Suaeda mexicana*

MUNICIPIO	LOCALIDAD	FECHA	COLECTORES	HERBARIO
ARAMBERRI	San Juan Puente y Avilés, near	9 9 1996	Hinton et al.	Hinton

*Suaeda nigrescens*

MUNICIPIO	LOCALIDAD	FECHA	COLECTORES	HERBARIO
ARAMBERRI	La Soledad, W of	30 10 1995	Hinton&et al	TEX
GALEANA	La Trinidad, S of	22 6 2000	Hinton et al.	Hinton
	Entronque San Roberto, 15 mi al S, Hwy 57.	24 10 1970	B. L. Turner&J. Crutchfield	TEX

MONTERREY Ciudad Monterrey, 97 Km al NW, 27 3 1971 Leverich&Turner TEX  
carr a Monclova.

*Suaeda palmeri*

MUNICIPIO	LOCALIDAD	FECHA	COLECTORES	HERBARIO
ARAMBERRI	La Soledad, W of	30 10 1995	Hinton et al.	Hinton
ND	Off Monterrey-Monclova Hyw 53, 6 mi N of Rancho Las Estacas on one of several rds leading N from headquarters	18 10 1993	T. F. Patterson&A. L. Hempel&L. A. Prather	TEX
	16 Km N of Rancho Estacas, on the rd to Rancho Lechuguilla	16 3 1973	M. C. Johnston &T. L. Wendt &F. Chiang C.	TEX

BASELLACEAE

*Anredera scandens*

MUNICIPIO	LOCALIDAD	FECHA	COLECTORES	HERBARIO
ITURBIDE	Ebanito, near	24 9 1979	Hinton et al.	TEX

*Anredera vesicaria*

MUNICIPIO	LOCALIDAD	FECHA	COLECTORES	HERBARIO
ALLENDE	Ramos, rio en el municipio de Allende	17 9 1983	J. A. Villarreal	TEX
LINARES	Linares, 20, mi, W, carretera 58	23 10 1981	L. J. Dorr&K. C. Nixon&J. M. Poole &D. M. Smith	TEX
MONTEMORELOS	Rd from Las Adjuntas to Potrero Redondo	5 9 1992	T. F. Patterson&A. LeDuc D.&J. A. Soule	TEX
MONTERREY	Cañón El Diente, Sa Madre Oriental, aprox 20 Km al S de Monterrey	21 9 1989	J. Valdéz R.&J. A. Villarreal&M. A. Carranza P.	TEX
LOS RAMONES	Ejido San Isidro	13 11 1993	J. A. Villarreal	TEX

FRANKENIACEAE

*Frankenia gypsophila*

MUNICIPIO	LOCALIDAD	FECHA	COLECTORES	HERBARIO
ARAMBERRI	El Salero.	14 7 1993	H. et al.	TEX
GALEANA	Ejido Tokio	20 9 2000	J. A. Villarreal &D. Jasso	TEX
	Entronque San Roberto, 14 mi al S, Hwy 57.	25 7 1977	M. Whalen&G. J. Steck	TEX
	El Tokio, cerca	25 9 1978	J. S. Henrickson &E. Lee	TEX
	San Roberto, 2 mi al E.	11 7 1963	R. L. McGregor&L. J. Harms&A. J. Robinson &R. del Rosario&R. Segal	TEX
	Santa Rita (Santa Rita de Cordeladas)	11 5 1981	Hinton	TEX
	El Aguillilla.	17 6 2000	H. et al.	TEX
	Entronque San Roberto, 13.8 mi al E.	25 7 1977	M. Whalen&G. J. Steck	TEX
	San Roberto, 5.4 mi al N, Hwy 57.	26 6 1971	A. Richardson	TEX
	San roberto, 30, mi, n, carretera 57	5 9 1971	J. D. Bacon&W. R. Leverich&B. L. Turner	TEX
	Entronque San Roberto, 7.3 mi al S, Hwy 57.	8 10 1977	M. Whalen&B. L. Turne r&J. Crutchfield	TEX
	Entronque San Roberto, 7.4 mi al S.	24 7 1977	M. Whalen&G. J. Steck	TEX
	Santa Rita	12 5 1981	Hinton et al.	Hinton
	Rancho Aguillilla, near	24 8 1989	Hinton et al.	Hinton
	Los Ranchitos	8 9 1989	Hinton et al.	Hinton
	Ca 15 air mi SW of Galeana, 3 mi E of San Roberto Jct {Jct of Hwy 57 (Saltillo-Matehuala) and Hwy 31}	26 6 2001	J. S. Henrickson	TEX
	6 Km E of San Roberto jct, on rte 31	19 6 1972	T. L. Wendt&F. Chiang C.& M. C. Johnston	LL

*Frankenia johnstonii*

MUNICIPIO	LOCALIDAD	FECHA	COLECOTRES	HERBARIO
MONTERREY	Ciudad Monterrey, 100 Km al NW, Hwy 53.	23 7 1977	M. Whalen&G. J. Steck	TEX
	Ciudad Monterrey, 100 Km al NW, Hwy 53.	22 5 1972	A. M. Powell&B. L. Turner	TEX
	Ciudad Monterrey, 100 Km al NW, Hwy 53.	1 10 1978	M. Whalen&R. Hilsenbeck	TEX
ND	N of Monterrey-Monclova Hwy 53, 7 mi N of Rancho Las Estacas on one of several rds leading from headquarters- this rd passes two watering holes and ends here	18 10 1993	T. F. Patterson&L. A. Prather&A. L. Hempel	TEX
ND	16 Km N of Rancho Estacas, on the rd to Rancho Lechuguilla	16 3 1973	M. C. Johnston&T. L. Wendt&F. Chiang C.	LL

*Frankenia margaritae*

MUNICIPIO	LOCALIDAD	FECHA	COLECOTRES	HERBARIO
GALEANA	Rta. Méx 58, prairie dog town ca 7 Km E of rta. Méx 57 at San Roberto	19 2 1987	S. Ginzberg &M. C. Johnston	TEX
	San Roberto, 17 mi al S, Hwy 57.	5 9 1971	J. D. Bacon&W. R. Leverich&B. L. Turner	TEX
	Entronque San Roberto, 15 mi al S, Hwy 57.	26 9 1970	B. L. Turner	TEX
	Entronque San Roberto, 15 mi al S, Hwy 57.	2 10 1978	M. Whalen&R. Hilsenbeck	TEX
	14.5 mi S of San Roberto jct (jct of Hwy 57 & 58) along Hwy 58	10 9 1999	J. S. Henrickson&V. Heuvel	TEX
	14.5 mi S of San Roberto jct (jct of Hwy 57 & 58) along Hwy 58	4 8 1978	M. Whalen&Vicki Fink&R. Sanders	TEX
	14.5 mi S of San Roberto jct (jct of Hwy 57 & 58) along Hwy 58	10 11 1976	M. Whalen&B. L. Turner&J. Poole	TEX
	63 mi N of Matehuala, 14 mi S of San Roberto jct along Hwy 57	25 9 1978	J. S. Henrickson&E. Lee	TEX

## NYCTAGINACEAE

*Acleisanthes acutifolia*

MUNICIPIO	LOCALIDAD	FECHA	COLECOTRES	HERBARIO
ARAMBERRI	La Ascensión, 12.455 Km al SW, carr a Sandía.	5 9 1992	G. B. Hinton	TEX

*Acleisanthes ansiophylla*

MUNICIPIO	LOCALIDAD	FECHA	COLECOTRES	HERBARIO
SABINAS HIDALGO	Ciudad Sabinas Hidalgo, 6 mi al S.	4 5 1960	J. Crutchfield&M. C. Johnston	TEX
	Ciudad Sabinas Hidalgo, 16 mi al S.	10 11 1959	J. Graham&M. C. Johnston	TEX

*Acleisanthes longiflora*

MUNICIPIO	LOCALIDAD	FECHA	COLECOTRES	HERBARIO
BUSTAMANTE	Sa Gomas, Bustamante Canyon	12 8 1988	T. F. Patterson	TEX
	Cañón Bustamante, where the Sabinas River divides the Sa Morena and the Sa Bustamante; along the E-most drainage on the S side of the river	17 10 1993	L. A. Prather&T. F. Patterson	TEX
GARCÍA	Icamole, near.	4 6 1993	H. et al.	TEX
RAYONES	Galeana->Rayones + 24 km	17 10 1990	Hinton et al.	Hinton
SABINAS HIDALGO	Ciudad Sabinas Hidalgo, 16 Km al S.	8 6 1971	R. Spellenberg &C. Moore	LL
Villa de García	Icamole, near	4 6 1993	Hinton et al.	Hinton

*Acleisanthes obtusa*

MUNICIPIO	LOCALIDAD	FECHA	COLECOTRES	HERBARIO
BUSTAMANTE	Sa Gomas, Bustamante Canyon	17 8 1988	T. F. Patterson	TEX

CHINA	China, 5 mi al S.	7	12	1960	J. Crutchfield&M. C. Johnston	TEX
GALEANA	Galeana, 13.345 Km al N, carr a Rayones.	17	10	1990	Hinton&et al	TEX
ITURBIDE	Iturbide->Camarones	17	9	1991	Hinton et al.	Hinton
LAMPAZOS DE NARANJO	Lampazos de Naranjo	26	6	1937	M. Taylor E.	TEX
LINARES	Linares, 7.1 mi al E, camino a Entronque a San Roberto.	23	10	1981	J. M. Poole&K. C. Nixon&D. Smith	TEX
ND	Ejido San Isidro	13	11	1992	J. A. Villarreal&M. Vázquez&D. E. Lozano&J. Valdéz R.	TEX
	Between Sabinas Hidalgo and Villadama, 21.5 Km E of Villadama square, at the W end of canyon just before crossing Sabinas River	16	10	1975	L. A. Prather&A. Hempel	TEX
	Cañón de Bustamante, Arroyo Huisache along the Sabinas River, 7.2 Km W of Bustamante	12	10	1992	Gould&L. A. Prather&A. L. Hempel&K. Clary	TEX
LOS RAMONES	Los Ramones	2	11	2000	J. A. Villarreal	TEX
RAYONES	Rayones, 13.215 Km al S, carr a Galeana.	14	9	1996	Hinton&et al	TEX
SABINAS HIDALGO	Ciudad Sabinas Hidalgo, 32 mi al NNE.	23	5	1972	A. M. Powell&B. L. Turner	TEX
	Farm rd Santa Rosa Ranch ca 12 mi S of Las Tortillas and 20 mi E of Sabinas Hidalgo	16	11	1963	R. García	LL
SAN PEDRO GARZA GARCÍA	Colonia del Valle.	99	8	1960	R. F. Smith	TEX
SANTIAGO	Santiago (Villa de Santiago), 12.55 mi al NE, carr a Villa Juárez.	7	9	1992	A. LeDuc D.&J. A. Soule&T. F. Patterson	TEX
VILLALDAMA	Ciudad de Villa Aldama.	23	5	1972	L. E. Urbatsch	LL

*Acleisanthes purpusianus var. marshii*

MUNICIPIO	LOCALIDAD	FECHA	COLECOTRES	HERBARIO
MONTERREY	Ciudad Monterrey, 97 Km al NW, carr a Monclova.	1 5 1971	B. Fowler	TEX
ND	16 Km N of Rancho Estacas, on the rd to Rancho Lechuguillal	16 3 1973	M. C. Johnston &T. L. Wendt&F. Chiang C.	TEX

*Allionia choisyi*

MUNICIPIO	LOCALIDAD	FECHA	COLECOTRES	HERBARIO
ARAMBERRI	Puerto Los Borregos, arroyo.	6 11 1991	Hinton&et al	TEX
GALEANA	Catarino Rodriguez, (El Potosí), cerca de.	24 9 1994	Hinton&et al	TEX
ND	Sa Gomas, arroyo going up the Sa Gomas side of Canyon Bustamante	12 8 1988	T. F. Patterson	LL
SALINAS VICTORIA	Monterrey->Laredo + 49 km	3 6 1994	Hinton et al.	Hinton

*Allionia incarnata var. incarnata*

MUNICIPIO	LOCALIDAD	FECHA	COLECOTRES	HERBARIO
ARAMBERRI	La Escondida	17 5 1979	G. B. Hinton	TEX
	Aramberri, 28.155 mi al NE, rumbo a Lampazos.	6 9 1995	G. B. Hinton	TEX
	La Soledad, nr	14 7 1993	G. B. Hinton	TEX
	Aramberri, N of	23 11 1989	Hinton et al.	Hinton
	Puerto Los Borregos, above	6 11 1991	Hinton et al.	Hinton
	La Escondida, E of	16 10 1993	Hinton et al.	Hinton
BUSTAMANTE	Sa Gomas, Bustamante Canyon, S exposure	12 8 1988	T. F. Patterson	TEX
CHINA	Río San Juan.	27 2 1944	F. A. Barkley	TEX
GALEANA	Rio de San Jose	26 9 1991	G. B. Hinton	TEX

	2 mi NE of Ejido El Potosí, 3.7 mi NE of Hwy 57	24	10	1982	J. Grimes &K. C. Nixon&S. Sundberg	TEX
	Galeana, 13.345 Km al N, carr a Rayones.	24	10	1995	G. B. Hinton	TEX
	Galeana, 13.345 Km al N, carr a Rayones.	17	10	1990	G. B. Hinton	TEX
	San José del Río, near	26	9	1991	Hinton et al.	Hinton
HIDALGO	5 mi SW of Hidalgo, at Parque de Portrero (ca 15 airline mi NW of Monterrey)	23	10	1970	B. L. Turner&J. Crutchfield	TEX
ITURBIDE	Iturbide -> Camarones	13	9	1991	G. B. Hinton	TEX
MONTERREY	Parque Chipinque.	26	7	1971	B. Medler	TEX
	Loma Larga.	99	11	1960	R. Ford S.	TEX
	Loma Larga.	99	10	1961	R. Ford S.	TEX
	Ciudad Monterrey, 2 mi al NW.	15	11	1958	R. C. Rollins&R. M. Tryon	TEX
	Ciudad Monterrey, 25, m, SW	27	5	1966	J. S. Wilson	TEX
ND	7 mi NE of Las Estacas (about midway between Monclova and Minas on Hwy 53) on private ranch rd towards Lechuguila	18	10	1993	L. A. Prather&T. F. Patterson&A. L. Hempel	TEX
RAYONES	Santa Rosa -> Rayones	3	10	1995	G. B. Hinton	TEX
	Galeana->Rayones + 24 km	17	10	1990	Hinton et al.	Hinton
	Galeana->Rayones	24	10	1995	Hinton et al.	Hinton
SABINAS HIDALGO	Ciudad Sabinas Hidalgo, 22 mi al S.	26	3	1944	N. T. Heard&F. A. Barkley	TEX
SANTA CATARINA	Ciudad Santa Catarina, 5 mi al W.	12	6	1946	A. Hernández C.&F. A. Barkley	TEX

*Boerhavia gracillima*

MUNICIPIO	LOCALIDAD	FECHA	COLECOTRES	HERBARIO
GALEANA	Galeana, 15 mi al SW.	2 7 1934	C. H. Mueller &M. T. Mueller	TEX

*Boerhavia anisophylla*

MUNICIPIO	LOCALIDAD	FECHA	COLECOTRES	HERBARIO
ARAMBERRI	Aramberri, above	24 5 1993	Hinton et al.	Hinton
	Aramberri->El Salitre	26 10 1993	Hinton et al.	Hinton
	Aramberri, N of	23 11 1993	Hinton et al.	Hinton
	Aramberri->Lampazos + 9 Km	6 9 1995	Hinton et al.	Hinton
GALEANA	Puente de Dios, 1 mi al E.	26 7 1993	B. L. Turner&K. Clary&T. F. Patterson	LL
	Galeana->Rayones + 5 Km	27 6 1994	Hinton et al.	Hinton
	Rancho Aguillilla, S of	28 9 1996	Hinton et al.	Hinton
LINARES	Linares, 49 Km al N.	7 9 1962	B. L. Turner&A. M. Powell	TEX
MIER Y NORIEGA	West of Refugio de Cerros Blancos	1 10 2001	Hinton et al.	Hinton
SALINAS VICTORIA	Monterrey->Laredo + 49 km	3 6 1994	Hinton et al.	Hinton

*Boerhavia coccinea*

MUNICIPIO	LOCALIDAD	FECHA	COLECOTRES	HERBARIO
ARAMBERRI	La Escondida->Aramberri	23 10 1993	Hinton et al.	Hinton
LAMPAZOS DE NARANJO	Picacho Carrizal, lower slopes near mines	19 8 1988	T. F. Patterson	TEX
ITURBIDE	San Pedro Iturbide, below	25 9 1979	Hinton et al.	Hinton
SANTA CATARINA	El Pajonal, below	5 11 1994	Hinton et al.	Hinton

*Boerhavia erecta*

MUNICIPIO	LOCALIDAD	FECHA	COLECOTRES	HERBARIO
MONTERREY	Ciudad Monterrey, cerca de.	99 99 1960	R. Ford S.	TEX
ITURBIDE	Las Anacuas, above	5 8 1980	Hinton et al.	Hinton

*Boerhavia linearifolia*

MUNICIPIO	LOCALIDAD	FECHA	COLECOTRES	HERBARIO
-----------	-----------	-------	------------	----------



GALEANA	La Poza->Río de San José	31	5	1992	Hinton et al.	Hinton
	La Poza->Río de San José	8	7	1994	Hinton et al.	Hinton

*Boerhavia spicata*

MUNICIPIO	LOCALIDAD	FECHA	COLECOTRES	HERBARIO
ARAMBERRI	Aramberri, N of	16 6	1990	Hinton et al. Hinton

*Cyphomeris crassifolia*

MUNICIPIO	LOCALIDAD	FECHA	COLECOTRES	HERBARIO
ARAMBERRI	Aramberri, 7.49 mi al S, carr a El Salitre.	26 10	1993	G. B. Hinton TEX
	La Escondida, 7.665 Km al E, carr a Arramberri.	16 10	1993	G. B. Hinton TEX
	Cerro Grande	10 10	1986	Hinton et al. Hinton
	La Escondida->Aramberri	23 10	1993	Hinton et al. Hinton
GALEANA	San Francisco de Berlanga, above	9 3	1993	Hinton et al. Hinton
	La Poza->Río de San José	8 7	1994	Hinton et al. Hinton
ITURBIDE	Iturbide->Agua Blanca	21 8	1991	Hinton et al. Hinton
MONTEMORELOS	Montemorelos, 11 Km al S.	21 10	1980	R. Spellenberg &R. Soreng&D. Ward&J. Zimmerman TEX
RAMONES LOS	Sa de Papagayos, camino a la estación de microondas	13 9	1993	J. A. Villareal Q.&M. A. Carranza P. TEX
RAYONES	Galeana->Rayones + 24 km	17 10	1990	Hinton et al. Hinton
SANTA CATARINA	Cañón La Huasteca.	20 10	1980	R. Spellenberg &R. Soreng&D. Ward&J. Zimmerman TEX
	El Jonuco	30 9	1996	Hinton et al. Hinton

*Cyphomeris gypsophiloides*

MUNICIPIO	LOCALIDAD	FECHA	COLECOTRES	HERBARIO
GALEANA	Galeana, 13.345 Km al N, carr a Rayones.	24 10	1995	G. B. Hinton TEX
	San José del Río, near	2 10	1991	Hinton et al. Hinton
GENERAL ZARAGOZA	Zaragoza, near	28 7	1993	Hinton et al. Hinton
ITURBIDE	El Barrial	24 9	1979	Hinton et al. Hinton
RAYONES	Galeana->Rayones	24 10	1995	Hinton et al. Hinton

*Mirabilis albida*

MUNICIPIO	LOCALIDAD	FECHA	COLECOTRES	HERBARIO
ARAMBERRI	La Escondida->Aramberri	30 10	1995	Hinton et al. Hinton
GALEANA	Galeana, 15 mi al SW.	28 6	1934	C. H. Mueller&M. T. Mueller TEX
	El Peñuelo.	24 7	1991	H. et al. TEX
	Galeana, 13.345 Km al N, carr a Rayones.	24 10	1995	H. et al. TEX
	Puerto México, 4 mi NW sobre la carretera Libre Federal No. 57 (pavim. 2 carriles)	26 7	1993	B. L. Turner TEX
	Rancho Aguillilla, near	2 11	1971	Hinton et al. Hinton
	Cerro El Gallo	25 10	1987	Hinton et al. Hinton
	Ciénega del Toro->Santa Rosa	3 10	1995	Hinton et al. Hinton
MONTERREY	Ciudad Monterrey.	99 10	1961	R. Ford S. TEX
ND	Ca 1 mi WSW in small valley, 15 mi E of San Rafael off Hwy 57	22 7	1977	C. Wells&G. Nesom LL
SANTIAGO	Los Lirios->El Cercado	29 7	1995	Hinton et al. Hinton

*Mirabilis coahuilenses*

MUNICIPIO	LOCALIDAD	FECHA	COLECOTRES	HERBARIO
ND	La Joya, Cuesta Blanca, aprox 15 Km de Aramberri rumbo a Zaragoza	31 10	1998	J. Valdéz R. TEX

*Mirabilis glabrifolia*

<b>MUNICIPIO</b>	<b>LOCALIDAD</b>	<b>FECHA</b>	<b>COLECOTRES</b>	<b>HERBARIO</b>
ARAMBERRI	Aramberri, 7.49 mi al S, carr a El Salitre.	26 10 1993	H. et al.	TEX
	San Juan de Avilés, nr.	6 1 1997	H. et al.	TEX
	Sandía (Sandía El Grande), 12.905 Km al S, carr a La Soledad.	7 10 1993	H. et al.	TEX
	Sandía (Sandía El Grande), 22.55 Km al SW, carr a Santa Gertrudis. Cerro Grande	20 7 1993	H. et al.	TEX
	La Escondida, W of	10 8 1986	Hinton et al.	Hinton
	La Escondida, S of	3 8 1993	Hinton et al.	Hinton
	La Escondida, S of	16 10 1993	Hinton et al.	Hinton
	Sandia->La Soledad	9 11 1994	Hinton et al.	Hinton
DOCTOR ARROYO	San Antonio de Peña Nevada, 2.5 Km al ENE.	3 8 1981	G. Nesom	TEX
	Doctor Arroyo, 30 Km al ENE.	30 7 1983	G. Nesom	TEX
	San Josecito, below	3 10 1998	Hinton et al.	Hinton
GALEANA	Puerto de Encinos, cerca de.	8 9 1962	B. L. Turner&A. M. Powell	TEX
	Galeana, 9 mi al E, camino a Iturbide.	9 10 1959	J. Graham&M. C. Johnston	TEX
	La Poza, 21.375 Km al SE, carr a Río de San José.	7 8 1994	H. et al.	TEX
	About 7 mi S of Galeana in deep arroyo E of the Hwy	25 10 1982	J. Grimes&K. C. Nixon&S. Sundberg	TEX
	San José de las Joyas.	29 6 1983	H. et al.	TEX
	San José de las Joyas.	28 8 1983	H. et al.	TEX
	Catarino Rodriguez, (El Potosí).	22 7 1983	H. et al.	TEX
	Galeana, 8 mi al S.	20 7 1958	D. S. Correll&I. M. Johnston	TEX
	Galeana, 2 mi al S, Hwy 58.	4 7 1985	C. P. Cowan&M. A. Luckow&N. Jacobson	TEX
	Samaniego y La Becerra.	23 9 1989	H. et al.	TEX
	El Aguililla, cerca de.	17 9 1989	H. et al.	TEX
	Samaniego y La Becerra, 2 Km al E.	21 9 1993	G. Nesom&M. H. Mayfield&G. S. Hinton	TEX
	Catarino Rodriguez, (El Potosí), 5.3 Km al E, Hwy 57.	22 4 1984	C. P. Cowan&J. Hinton	TEX
	San José de Las Joyas	29 6 1983	Hinton et al.	Hinton
	Las Norias, 10 km E of	19 7 1984	Hinton et al.	Hinton
	Rancho Aguililla, near	17 9 1989	Hinton et al.	Hinton
	La Becerra, above	21 10 1989	Hinton et al.	Hinton
	Sandia->Santa Gertrudis	20 7 1993	Hinton et al.	Hinton
	Rancho Aguililla, N of	29 6 2000	Hinton et al.	Hinton
GENERAL ZARAGOZA	San Josecito, below	10 3 1998	H. et al.	TEX
	Zaragoza->El Salitre	28 7 1993	Hinton et al.	Hinton
LINARES	Linares, 31.1 mi al W, camino a Entronque San Roberto.	23 10 1981	J. M. Poole&K. C. Nixon&D. Smith	TEX
MONTERREY	Ciudad Monterrey, 30, mi, W, por carretera federal libre	1 12 1945	B. H. Warnock&F. A. Barkley	TEX
	Ciudad Monterrey, 25, m, SW	27 5 1966	J. S. Wilson	TEX
	Ciudad Monterrey, 28 mi al W.	30 9 1955	M. C. Johnston	TEX
ND	Sa Madre Oriental, Alamar about 15 mi SW of Galeana	3 7 1934	C. H. Mueller&M. T. Mueller	TEX
GARZA GARCÍA	Fraccionamiento Campestre Olinalá, cerca de.	99 9 1960	R. Ford S.	TEX
SANTA CATARINA	Cañón El Diente.	8 11 1939	C. H. Muller	LL
	El Jonuco	30 9 1996	Hinton et al.	Hinton
SANTIAGO	San José de las Boquillas	22 6 1994	H. et al.	TEX

*Mirabilis jalapa*

**MUNICIPIO LOCALIDAD FECHA COLECOTRES HERBARIO**

GALEANA	Pablillo.	11	8	1936	M. Taylor	TEX
	Dieciocho de Marzo, 4.9 mi al SE, carr a Galeana.	20	10	1989	H. et al.	TEX
	Pablillo, 1.5 mi al SW.	21	7	1958	D. S. Correll&I. M. Johnston	TEX
	Las Norias, 10 km E of	19	7	1984	Hinton et al.	Hinton

*Mirabilis linearis*

MUNICIPIO	LOCALIDAD	FECHA	COLECOTRES	HERBARIO
GALEANA	Las Norias, 10 km E of	19 7 1984	Hinton et al.	Hinton

*Mirabilis longiflora var. wrightiana*

MUNICIPIO	LOCALIDAD	FECHA	COLECOTRES	HERBARIO
ARAMBERRI	La Escondida, 22.36 Km al NE, carr a San Francisco de Leos.	23 7 1993	H. et al.	TEX
ND	Sa Gomas, arroyo going up the Sa Gomas side of Canyon Bustamante	17 10 1993	T. F. Patterson &L. A. Prather	TEX
SANTA CATARINA	Cañón El Diente.	99 10 1961	R. F. Smith	TEX
SANTIAGO	Las Adjuntas, 14.55 mi al E, carr a Potrero Redondo.	5 9 1992	J. A. Soule&T. F. Patterson&A. LeDuc D.	TEX

*Mirabilis multiflora var. multiflora*

MUNICIPIO	LOCALIDAD	FECHA	COLECOTRES	HERBARIO
DOCTOR ARROYO	S J Berrones->San Josecito	1 10 2001	Hinton et al.	Hinton
GALEANA	Ejido Tokio	20 9 2000	J. A. Villarreal	TEX
	San José de las Joyas.	29 6 1983	H. et al.	TEX
	Entre Ciénega del Toro y Santa Rosa	10 3 1995	H. et al.	TEX
	Arroyo Hondo, Hacienda San José de Raíces	99 99 9999	ND	TEX
	Samaniego y La Becerra.	9 5 1989	H. et al.	TEX
	Galeana, 10 mi al S.	20 7 1958	D. S. Correll&I. M. Johnston	LL
	Cerro El Potosí	26 5 1983	Hinton et al.	Hinton

*Mirabilis nesomii*

MUNICIPIO	LOCALIDAD	FECHA	COLECOTRES	HERBARIO
ARAMBERRI	San Francisco, near	26 8 1992	Hinton et al.	Hinton
DOCTOR ARROYO	Cerro Peña Nevada, lado NW	99 7 1977	C. Wells&G. Nesom	LL
	San Antonio de Peña Nevada, 2.5 Km al ENE.	3 8 1981	G. Nesom	TEX
	San Josecito, below	3 10 1998	Hinton et al.	Hinton
GALEANA	San Ignacio de Texas, S of.	30 10 1995	H. et al.	TEX
	San Ignacio de Texas.	19 8 1992	H. et al.	TEX
	San Francisco de los Blancos, cerca de.	26 8 1992	H. et al.	TEX
	San Roberto, 18.79 Km al E, camino a La Y de Galeana.	9 5 1995	H. et al.	TEX
GENERAL ZARAGOZA	San Josecito, below	10 3 1998	Hinton	TEX
SANTIAGO	Los Lirios-La Jacinta	15 9 1995	H. et al.	TEX

*Mirabilis oxybaphoides*

MUNICIPIO	LOCALIDAD	FECHA	COLECOTRES	HERBARIO
DOCTOR ARROYO	Cerro Peña Nevada, lado N.	31 7 1983	G. Nesom	TEX
GALEANA	Entre Ciénega del Toro y Santa Rosa	14 9 1996	H. et al.	TEX
	Cerro El Potosí, ladera E.	9 7 1963	R. L. McGregor &L. J. Harms&A. J. Robinson&R. del Rosario&R. Segal	LL
	Cerro El Potosí, W of	29 6 1983	Hinton et al.	Hinton

	La Becerra, above	12	9	1989	Hinton et al.	Hinton
GENERAL ZARAGOZA	Puerto Pino	18	6	1979	Hinton et al.	Hinton
SANTIAGO	Los Lirios-->La Jacinta	15	9	1995	H. et al.	TEX

*Mirabilis polonii*

MUNICIPIO	LOCALIDAD	FECHA	COLECOTRES	HERBARIO		
DOCTOR ARROYO	Cerro Peña Nevada, lado N.	26	8	1984	M. Lavin&A. T. Whittemore&T. L. Atkins	TEX
ND	Rd to Potrero Redondo from Los Ajuntas, 3.6 mi SW of Los Ajuntas toward Potrero Redondo	5	9	1992	J. A. Soule&T. F. Patterson&A. LeDuc D.	TEX

*Mirabilis sanguinea var. breviflora*

MUNICIPIO	LOCALIDAD	FECHA	COLECOTRES	HERBARIO		
GENERAL ZARAGOZA	El Pino, (Puerto El Pino).	26	6	1978	H. et al.	TEX
ND	Zaragoza, 13 Km al E de San Antonio Peña Nevada	24	5	1992	L. Hernández S.&M. Martínez &J. Jiménez	TEX

*Mirabilis triflora*

MUNICIPIO	LOCALIDAD	FECHA	COLECOTRES	HERBARIO		
VILLALDAMA	At the summit of Sa Gomas	15	8	1988	T. F. Patterson	TEX

*Mirabilis viscosa*

MUNICIPIO	LOCALIDAD	FECHA	COLECOTRES	HERBARIO		
SAN PEDRO GARZA GARCÍA	Colonia del Valle.	99	11	1960	R. Ford S.	TEX

*Nyctaginia capitata*

MUNICIPIO	LOCALIDAD	FECHA	COLECOTRES	HERBARIO		
MONTERREY	Sierra Las Mitras.	10	11	1945	J. Roybal	TEX
SABINAS HIDALGO	Ciudad Sabinas Hidalgo, 14.28 Km al W, carr a Villaldama.	3	6	1994	H. et al.	TEX
SANTA CATARINA	Ciudad Santa Catarina, 5 mi al W.	17	11	1958	R. C. Rollins &R. M. Tryon	LL

## PHYTOLACCACEAE

*Phytolacca americana*

MUNICIPIO	LOCALIDAD	FECHA	COLECTOR	HERBARIO		
ND	Río Ramos, 2 Km al S de Gral. Terán	17	9	1983	M. A. Carranza P.&A. Rodríguez G.	TEX

*Phytolacca dioica*

MUNICIPIO	LOCALIDAD	FECHA	COLECTOR	HERBARIO		
SAN PEDRO GARZA GARCÍA	Colonia del Valle.	17	7	1971	H. M. Parker	LL

*Phytolacca icosandra*

MUNICIPIO	LOCALIDAD	FECHA	COLECTOR	HERBARIO		
GENERAL ZARAGOZA	Puerto Pino	30	12	1978	Hinton et al.	Hinton
SANTIAGO	Potrero de Serna, (La Nogalera).	16	6	1994	Hinton&et al	TEX

*Phytolacca octandra*

MUNICIPIO	LOCALIDAD	FECHA	COLECTOR	HERBARIO		
DOCTOR ARROYO	Doctor Arroyo, 17.8 mi al S.	27	7	1969	J. Mears	TEX
GALEANA	Agua Blanca.	25	10	1991	Hinton&et al	TEX
	Pablillo.	18	8	1936	M. Taylor	TEX
	Galeana, 15 mi al SW.	3	6	1934	C. H. Mueller&M. T. Mueller	TEX
	Cerro El Potosí.	15	7	1945	A. Hernández C.	TEX
GENERAL ZARAGOZA	Zaragoza, 10 Km al SSW.	99	7	1977	C. Wells&G. Nesom	LL

SANTIAGO Cola de Caballo, near 12 5 1994 Hinton et al. Hinton

*Rivinia humilis*

MUNICIPIO	LOCALIDAD	FECHA	COLECTOR	HERBARIO
ALLENDE	Ramos, rio en el municipio de Allende	17 9 1983	A. Rodríguez&M. A. Carranza P.&Grupo ICCAC	TEX
	Raices	19 5 1994	Hinton et al.	Hinton
ARAMBERRI	La Escondida.	9 11 1993	Hinton&et al	TEX
	Ojo de Agua.	14 8 1944	F. A. Barkley	TEX
	Sandía (Sandía El Grande), cerca de.	13 5 1992	Hinton&et al	TEX
CERRALVO	Sierra Los Picachos.	12 11 1994	J. A. Villarreal&M. A. Carranza P.&S. Rodríguez T.&G. Villarreal	TEX
GALEANA	Cañada San Francisco.	29 7 1970	B. Kibler	TEX
	Galeana, 13.345 Km al N, carr a Rayones.	17 10 1990	Hinton&et al	TEX
	El Sauce	16 10 1988	Hinton et al.	Hinton
ITURBIDE	Iturbide --> Agua Blanca	21 8 1991	Hinton&et al	TEX
	Alamar.	30 5 1934	C. H. Mueller&M. T. Mueller	TEX
	Iturbide -> Camarones	6 9 1991	Hinton&et al	TEX
	Ebanito, above	25 9 1979	Hinton et al.	Hinton
LAMPAZOS DE NARANJO	Pichacho Carrizal, lower slopes near mines	19 8 1988	T. F. Patterson	TEX
ND	Sa Madre Oriental, Alamar about 15 mi SW of Galeana	30 5 1934	C. H. Mueller&M. T. Mueller	TEX
RAYONES	Galeana->Rayones + 24 km	17 10 1990	Hinton et al.	Hinton
GARZA GARCÍA	Colonia del Valle.	99 9 1960	R. Ford S.	TEX
SANTA CATARINA	Cañón El Diente.	12 8 1939	C. H. Muller	LL
SANTIAGO	Cola de Caballo.	2 10 1982	A. Rodríguez&A. Vega	TEX
	Salto de Agua Cola de Caballo.	30 11 1958	W. M. Thompson	TEX
	Cola de Caballo	14 7 1946	C. M. Rowell&Barkley	TEX
	El Yerbaniz.	9 8 1965	J. Alanís	TEX

PLUMBAGINACEAE

*Plumbago pulchella*

MUNICIPIO	LOCALIDAD	FECHA	COLECOTRES	HERBARIO
GALEANA	El Peñuelo.	24 7 1991	Hinton&et al	TEX
	Samaniego y La Becerra.	23 9 1989	Hinton&et al	TEX
ITURBIDE	Iturbide, 13.765 mi al E, carr a Linares.	18 1 1993	Hinton&et al	TEX
	Iturbide, 21.105 Km al SE, carr a Agua Blanca.	21 8 1921	Hinton&et al	TEX
	Ebanito, above	20 11 1979	Hinton et al.	Hinton
	Highway 31->Los Tejocotes	28 11 2003	Hinton et al.	Hinton
LINARES	Above Ebanito	20 11 1979	Hinton	TEX
	Iturbide->Linares + 12 km	18 1 1993	Hinton et al.	Hinton

*Plumbago scandens*

MUNICIPIO	LOCALIDAD	FECHA	COLECOTRES	HERBARIO
ITURBIDE	Ebanito, above	26 9 1979	Hinton et al.	Hinton
LINARES	Linares, 23.5 mi al W, carr a Galeana.	19 7 1958	D. S. Correll&I. M. Johnston	LL
	Linares, 18 mi al W, carr a Galeana.	26 3 1964	D. Ahshapanek	TEX
	Linares, 17 mi al W, carr a Galeana.	20 8 1956	O. S. Fearing&J. S. Thompson	TEX
SANTIAGO	Cola de Caballo, cerca de.	14 7 1946	C. A. Lind&C. M. Rowell&F. A. Barkley	TEX
	2 mi behind Cola de Caballo (Horse-tail	29 5 1960	R. Ford S.	TEX



falls)

## POLYGONACEAE

### *Antigonon leptopus*

MUNICIPIO	LOCALIDAD	FECHA	COLECTORES	HERBARIO
RAMONES LOS	Los Ramones, cerca	99 99 9999	J. A. Villarreal&M. A. Carranza P.	TEX

### *Eriogonum atrorubens*

MUNICIPIO	LOCALIDAD	FECHA	COLECTORES	HERBARIO
ARAMBERRI	Cerro Grande	10 8 1986	Hinton et al.	Hinton
GALEANA	Dieciocho de Marzo, 28 mi al NW.	4 7 1985	M. A. Luckow & C. P. Cowan & N. Jacobson	TEX
	San Pablo, 5 Km al NW, camino a San Pedro Sotolar.	11 7 1998	G. B. Hinton	TEX
	Galeana.	24 8 1984	M. Lavin&A. T. Whittemore&T. L. Atkins	TEX
	Cerro El Potosí.	31 5 1983	C. Cowan&G. Miranda &Romero	TEX
	Cerro El Gallo	16 8 1987	Hinton et al.	Hinton
	Las Placetas	30 9 1989	Hinton et al.	Hinton
ND	Ca 1 mi WSW in small valley, 15 mi E of San Rafael off Hwy 57	22 7 1977	C. Wells&G. Nesom	LL

### *Eriogonum atrorubens var. auritulum*

MUNICIPIO	LOCALIDAD	FECHA	COLECTORES	HERBARIO
GALEANA	Pablillo.	5 8 1936	M. Taylor E.	TEX
	Galeana, 15 mi al SW.	19 5 1934	C. H. Mueller&M. T. Mueller	TEX
	Pablillo, 10 mi al S.	20 7 1958	D. S. Correll&I. M. Johnston	TEX
	Cañada Las Canoas.	17 7 1935	C. H. Mueller	TEX

### *Eriogonum ciliatum*

MUNICIPIO	LOCALIDAD	FECHA	COLECTORES	HERBARIO
GALEANA	El Aguililla	22 7 1995	Hinton&et al	TEX
	El Aguililla.	28 9 1996	Hinton&et al	TEX
	Rancho Aguililla, near	2 11 1971	Hinton et al.	Hinton

### *Eriogonum fimbriatum*

MUNICIPIO	LOCALIDAD	FECHA	COLECTORES	HERBARIO
GALEANA	San Roberto, 11 mi al S, Hwy 57.	5 9 1971	J. D. Bacon&W. R. Leverich&B. L. Turner	TEX

### *Eriogonum greggii*

MUNICIPIO	LOCALIDAD	FECHA	COLECTORES	HERBARIO
ARAMBERRI	La Escondida, E of	16 10 1993	Hinton et al.	Hinton
GARCÍA	Monterrey->Saltillo + 30 km	30 9 1996	Hinton et al.	Hinton
GARCÍA	Torre de Microondas Mariposas.	30 5 1981	M. A. Lane&M. E. Leidig	TEX
MONTERREY	Ciudad Monterrey, 42.57 Km al W, carr a Saltillo.	22 9 1973	J. L. Reveal &N. D. Atwood	TEX
	Ciudad Monterrey, 25, m, SW	27 5 1966	J. S. Wilson	TEX
ND	9 Km W of Villa Garcia toward Icamole	4 7 1973	J. Reveal	TEX
SANTA CATARINA	Cañón de la Huasteca	15 7 1992	Hinton et al.	Hinton

### *Eriogonum jamesii var. undulatum*

MUNICIPIO	LOCALIDAD	FECHA	COLECTORES	HERBARIO
ARAMBERRI	Canon de los Capulines above San Enrique, Hacienda San José de Raices. Mpio de Derrumbadero	6 8 1935	C. H. Mueller	TEX

DOCTOR ARROYO	Santa Gertrudis, near	13	5	1993	Hinton et al.	Hinton
GALEANA	Pablillo.	12	8	1936	M. Taylor E.	TEX
	Galeana, 15 mi al SW.	28	5	1934	C. H. Mueller&M. T. Mueller	TEX
	San Pablo, 5 Km al NW, camino a San Pedro Sotolar.	7	11	1998	Hinton&et al	TEX
	Galeana.	24	8	1984	M. Lavin&A. T. Whittemore&T. L. Atkins	TEX
	Cerro El Potosí.	24	7	1977	J. Wells&G. Nesom	LL
	Cerro El Potosí	20	7	1969	Hinton et al.	Hinton
	San José de Las Joyas	29	6	1983	Hinton et al.	Hinton
GENERAL ZARAGOZA	Peña Nevada, Sierra, lado E	5	7	1985	A. McDonald	TEX
	Cerro El Viejo	5	10	1992	Hinton et al.	Hinton
MONTEMORELOS	6 Km SE of La Trinidad, summit of one the picachos of Sa La Cebolla	5	8	1988	T. F. Patterson	TEX
MONTERREY	Ciudad de Monterrey, Sa madre	14	7	1907	C. G. Pringle	LL
ND	Cerro Potosí, lower slopes	27	8	1987	D. Bogler&T. L. Atkins	TEX

*Eriogonum platyphyllum*

MUNICIPIO	LOCALIDAD	FECHA	COLECTORES	HERBARIO
LAMPAZOS DE NARANJO	Rancho Resendez	22 6 1937	M. Taylor E.	TEX

*Eriogonum turneri*

MUNICIPIO	LOCALIDAD	FECHA	COLECTORES	HERBARIO
GALEANA	Entronque San Roberto, 16 mi al S.	24 10 1970	B. L. Turner&J. Crutchfield	TEX
	San José del Alamito, 17.255 Km al NE, carmino a La Esperanza, (El Coyote).	15 7 1998	Hinton&et al	TEX

*Persicaria densiflora*

MUNICIPIO	LOCALIDAD	FECHA	COLECTORES	HERBARIO
GALEANA	San José del Río, near	24 9 1991	Hinton et al.	Hinton

*Persicaria hydropiperoides*

MUNICIPIO	LOCALIDAD	FECHA	COLECTORES	HERBARIO
ARAMBERRI	Aramberri, N of	23 11 1989	Hinton et al.	Hinton

*Persicaria punctata*

MUNICIPIO	LOCALIDAD	FECHA	COLECTORES	HERBARIO
ARAMBERRI	Cerro El Viejo	2 10 1993	Hinton et al.	Hinton

*Polygonum aviculare*

MUNICIPIO	LOCALIDAD	FECHA	COLECTORES	HERBARIO
GALEANA	Rancho Aguillilla	24 8 1989	Hinton et al.	Hinton
GALEANA	Rancho Aguillilla	13 8 1992	Hinton et al.	Hinton

*Polygonum densiflorum*

MUNICIPIO	LOCALIDAD	FECHA	COLECTORES	HERBARIO
GALEANA	Río de San José, nr	24 9 1991	Hinton&et al	TEX
MONTERREY	Entre Ciudad Monterrey y Saltillo, carretera 40	27 3 1946	UTHerbarium	TEX

*Polygonum hydropiperoides*

MUNICIPIO	LOCALIDAD	FECHA	COLECTORES	HERBARIO
ARAMBERRI	Aramberri.	23 11 1989	Hinton&et al	TEX
MONTERREY	Ciudad Monterrey	2 12 1945	A. Hernández C.	TEX
	Ciudad Monterrey, 12 mi al SE, carr 85.	31 7 1971	H. M. Parker	TEX
SANTIAGO	Cañón El Huajuco.	14 8 1944	UTHerbarium	TEX
	Cañón El Huajuco.	26 2 1946	F. A. Barkley&J. C. Johnston	TEX

*Rumex crispus*

MUNICIPIO	LOCALIDAD	FECHA	COLECTORES	HERBARIO
GALEANA	Galeana, 15 mi al SW.	3 1 1934	C. H. Mueller&M. T. Mueller	TEX
	Ejido La Lagunita, (El Orito).	27 7 1983	H.&et al	TEX
	El Barrial.	31 7 1971	M. Ellis	LL
	El Aguililla	30 6 1990	Hinton&et al	TEX
	Rancho Aguililla	7 7 2000	Hinton et al.	Hinton
MONTERREY	Ciudad Monterrey, 8.5, mi, S	18 7 1971	H. M. Parker	TEX

*Rumex obtusifolius*

MUNICIPIO	LOCALIDAD	FECHA	COLECTORES	HERBARIO
MONTEMORELOS	5 Km SE of La Trinidad, on the E side of Sa Cebolla, near Ojo de Agua	7 8 1988	T. F. Patterson	TEX

*Rumex triangulivalvis*

MUNICIPIO	LOCALIDAD	FECHA	COLECTORES	HERBARIO
GENERAL TERÁN	Hacienda San Pedro, 3 mi NW of General Teran	21 4 1962	L. Ruíz	TEX

## PORTULACACEAE

*Portulaca oleracea*

MUNICIPIO	LOCALIDAD	FECHA	COLECOTRES	HERBARIO
ARAMBERRI	Sandia->La Soledad	10 7 1993	Hinton et al.	Hinton
ITURBIDE	Las Anacuas, above	5 8 1980	Hinton et al.	Hinton

*Portulaca pilosa*

MUNICIPIO	LOCALIDAD	FECHA	COLECOTRES	HERBARIO
ARAMBERRI	Cerro Grande	13 10 1986	Hinton et al.	Hinton
	Aramberri, N of	1 9 1990	Hinton et al.	Hinton
	La Escondida, W of	3 8 1993	Hinton et al.	Hinton
	La Escondida, E of	16 10 1993	Hinton et al.	Hinton
	Ascención, 3 km S of	19 8 1995	Hinton et al.	Hinton
GALEANA	La Becerra, above	8 9 1989	Hinton et al.	Hinton
	El Peñuelo	24 7 1991	Hinton et al.	Hinton
	La Poza->Río de San José	8 7 1994	Hinton et al.	Hinton
	Ciénega del Toro->Santa Rosa	14 9 1996	Hinton et al.	Hinton
ITURBIDE	El Barrial	24 9 1979	Hinton et al.	Hinton
	Iturbide->Camarones	13 9 1991	Hinton et al.	Hinton
MIER Y NORIEGA	Refugio de los Cerros Blancos, W of	31 7 1999	Hinton et al.	Hinton
RAYONES	Galeana->Rayones + 24 km	17 12 1990	Hinton et al.	Hinton
SABINAS HIDALGO	Sabinas Hidalgo, S of	9 8 1991	Hinton et al.	Hinton
SANTIAGO	Laborcitas	22 6 1994	Hinton et al.	Hinton

*Talinopsis frutescens*

MUNICIPIO	LOCALIDAD	FECHA	COLECOTRES	HERBARIO
ARAMBERRI	Sandía (Sandía El Grande), 22.55 Km al SW, carr a Santa Gertrudis.	20 7 1993	Hinton&et al	TEX
	Sandia->Santa Gertrudis	9 9 1996	Hinton et al.	Hinton
GALEANA	Entre Ciénega del Toro y Santa Rosa	20 10 1995	Hinton&et al	TEX
	Galeana, 13.345 Km al N, carr a Rayones.	17 10 1990	Hinton&et al	TEX
SANTA CATARINA	Sa San José de los Nuncios, Cañon Colorado	4 9 2000	J. A. Villarreal &D. Jasso	TEX

*Talinum aurantiacum*

MUNICIPIO	LOCALIDAD	FECHA	COLECOTRES	HERBARIO
ARAMBERRI	Cerro Grande	6 7 1986	Hinton et al.	Hinton

GALEANA	Rancho Aguililla, near Ciénega del Toro->Santa Rosa	22	7	1995	Hinton et al.	Hinton
		14	9	1996	Hinton et al.	Hinton
RAYONES	Santa Rosa->Rayones	3	10	1995	Hinton et al.	Hinton
SANTIAGO	Laborcitas	16	6	1994	Hinton et al.	Hinton

*Talinum coahuilense*

MUNICIPIO	LOCALIDAD	FECHA	COLECOTRES	HERBARIO	
GALEANA	Galeana, 13.345 Km al N, carr a Rayones.	17	10	1990	Hinton&et al LL
GENERAL ZARAGOZA	Zaragoza, 2 mi al S, camino a La Encantada.	99	7	1977	C. Wells&G. Nesom LL

*Talinum parviflorum*

MUNICIPIO	LOCALIDAD	FECHA	COLECOTRES	HERBARIO	
GALEANA	Pablillo	28	6	1983	Hinton et al. Hinton

OLACACEAE

*Schoepfia schreberi*

MUNICIPIO	LOCALIDAD	FECHA	COLECOTRES	HERBARIO	
LINARES	El Ebanito, cerca de.	12	3	1980	Hinton&et al TEX

SANTALACEAE

*Arceuthobium campylopodium*

MUNICIPIO	LOCALIDAD	FECHA	COLECTORES	Herbario	
GALEANA	Cerro El Potosí	22	3	1970	Hinton et al. Hinton

*Arceuthobium douglasii*

MUNICIPIO	LOCALIDAD	FECHA	COLECTORES	Herbario	
GALEANA	Cerro El Potosí	22	3	1970	Hinton et al. Hinton

*Arceuthobium vaginatum*

MUNICIPIO	LOCALIDAD	FECHA	COLECTORES	Herbario	
GALEANA	Cerro El Potosí	2	5	1969	Hinton et al. Hinton

*Phoradendron bolleanum spp. densum*

MUNICIPIO	LOCALIDAD	FECHA	COLECTORES	Herbario	
ARAMBERRI	El Barreno	2	8	1980	Hinton et al. Hinton

*Phoradendron lanceolatum*

MUNICIPIO	LOCALIDAD	FECHA	COLECTORES	Herbario	
GALEANA	Boca del Refugio	11	5	1980	Hinton et al. Hinton

*Phoradendron saltillense*

MUNICIPIO	LOCALIDAD	FECHA	COLECTORES	Herbario	
GALEANA	La Becerra, above	12	9	1989	Hinton et al. Hinton

*Phoradendron schumannii*

MUNICIPIO	LOCALIDAD	FECHA	COLECTORES	Herbario	
GENERAL ZARAGOZA	San Antonio Peña Nevada	30	5	1978	Hinton et al. Hinton

*Phoradendron tomentosum*

MUNICIPIO	LOCALIDAD	FECHA	COLECTORES	Herbario	
ARAMBERRI	San Juan Puente y Avilés, near	1	6	1997	Hinton et al. Hinton

CRASSULACEAE

*Echeveria mucronata*

MUNICIPIO	LOCALIDAD	FECHA	COLECTORES	HERBARIO
DOCTOR ARROYO	San Antonio de Peña Nevada, 12 Km al NE.	99 7 1977	C. Wells&G. Nesom	LL
GALEANA	El Aguillilla	24 8 1989	Hinton&et al	TEX

*Echeveria secunda*

MUNICIPIO	LOCALIDAD	FECHA	COLECTORES	HERBARIO
GALEANA	Agua Blanca 4.475 mi al NE, carr a La Purísima.	3 3 1992	Hinton&et al	TEX
	Río de San José, nr	24 3 1992	Hinton&et al	TEX
	Entre Ciénega del Toro y Santa Rosa	3 5 1992	Hinton&et al	TEX
GENERAL ZARAGOZA	San Antonio Peña Nevada	18 5 1978	Hinton et al.	Hinton
	Cerro El Viejo	7 7 1992	Hinton et al.	Hinton
	6 Km al N de la Siberia en el camino a La Encantada	25 5 1992	L. Hernández S.& M. Martínez&J. Jiménez	TEX

*Echeveria simulans*

MUNICIPIO	LOCALIDAD	FECHA	COLECTORES	HERBARIO
ARAMBERRI	Sandía (Sandía El Grande), 22.55 Km al SW, carr a Santa Gertrudis.	9 9 1996	Hinton&et al	TEX
DOCTOR ARROYO	Doctor Arroyo, 20 Km al N.	1 8 1990	Hinton&et al	TEX
GALEANA	Galeana, 15 mi al SW.	6 5 1934	C. H. Mueller&M. T. Mueller	TEX
	San José del Alamito, 17.255 Km al NE, carmino a La Esperanza, (El Coyote).	15 7 1998	Hinton&et al	TEX
	Rancho Aguillilla, near	24 8 1989	Hinton et al.	Hinton
GENERAL ZARAGOZA	La Encantada, 4.89 Km al SW, camino a Siberia.	8 9 1998	Hinton&et al	TEX
	Zaragoza.	3 10 1998	Hinton&et al	TEX
	Cerro El Viejo	19 2 1993	Hinton et al.	Hinton
	Cerro El Viejo	23 6 1993	Hinton et al.	Hinton
	La Encantada->Siberia	6 9 1998	Hinton et al.	Hinton
MONTERREY	Parque Chipinque, cerca de.	99 3 1960	R. F. Smith	TEX
	Ciudad de Monterrey, Sa madre	31 3 1906	C. G. Pringle	LL
ND	Just N of Estación Microondas Mariposa; about 3 Km from Coahuila line near Monterrey-Salttillo Hwy	24 5 1973	M. C. Johnston &T. L. Wendt &F. Chiang C.	LL
SANTA CATARINA	Cañón El Diente.	6 5 1934	C. H. Mueller &M. T. Mueller	TEX

*Echeveria strictiflora*

MUNICIPIO	LOCALIDAD	FECHA	COLECTORES	HERBARIO
ARAMBERRI	Aramberri, 3 mi al E, camino a Galeana.	26 8 1984	M. Lavin&A. T. Whittemore &T. L. Atkins	TEX

*Echeveria turgida*

MUNICIPIO	LOCALIDAD	FECHA	COLECTORES	HERBARIO
ITURBIDE	Canyon along the rd (Méx 60) from Iturbide to Linares, 5 km E of Iturbide	27 10 1982	J. Grimes&K. C. Nixon&S. Sundberg	TEX

*Echeverria walpoleana*

MUNICIPIO	LOCALIDAD	FECHA	COLECTORES	HERBARIO
ARAMBERRI	Sandía (Sandía El Grande), 12.905 Km al S, carr a La Soledad.	9 11 1994	G. B. Hinton	TEX
	San Francisco, near	26 8 1992	Hinton et al.	Hinton
GENERAL ZARAGOZA	Dulces Nombres	2 8 1994	Hinton et al.	Hinton

*Kalanchoe verticillata*

MUNICIPIO	LOCALIDAD	FECHA	COLECTORES	HERBARIO
ARAMBERRI	Aramberri, N of	30 11 1989	Hinton et al.	Hinton

*Lenophyllum acutifolium*



MUNICIPIO	LOCALIDAD	FECHA	COLECTORES	HERBARIO
ITURBIDE	La Purísima, 2.79 Km al SE, rumbo a Buena Vista.	25 10 1991	G. B. Hinton	TEX
MONTERREY	Ciudad Monterrey, 13 mi al SW.	29 11 1958	W. M. Thompson	TEX
SANTA CATARINA	Cañón El Diente.	99 11 1961	R. Ford S.	TEX

*Lenophyllum latum*

MUNICIPIO	LOCALIDAD	FECHA	COLECTORES	HERBARIO
GALEANA	Entre Ciénega del Toro y Santa Rosa	10 3 1995	G. B. Hinton	TEX
	Galeana, 13.345 Km al N, carr a Rayones.	17 3 1990	G. B. Hinton	TEX
	Potrero Prieto->Guadalupe	14 11 2003	Hinton et al.	Hinton
ITURBIDE	Iturbide, 13.71 Km al S, carr a La Purísima.	25 10 1991	G. B. Hinton	TEX

*Lenophyllum obtusum*

MUNICIPIO	LOCALIDAD	FECHA	COLECTORES	HERBARIO
GALEANA	Galeana, 13.345 Km al N, carr a Rayones.	17 10 1990	G. B. Hinton	TEX

*Lenophyllum texanum*

MUNICIPIO	LOCALIDAD	FECHA	COLECTORES	HERBARIO
CHINA	China, 12 mi al W.	27 2 1944	F. A. Barkley	TEX
BUSTAMANTE	Cañón de Bustamante, Arroyo Huisache along the Sabinas River, 7.2 Km W of Bustamante	16 10 1992	L. A. Prather&A. L. Hempel	TEX

*Sedum booleanum*

MUNICIPIO	LOCALIDAD	FECHA	COLECTORES	HERBARIO
RAYONES	Cerro Blanco	27 6 1990	Hinton et al.	Hinton
RAYONES	Galeana->Rayones	24 10 1995	Hinton et al.	Hinton

*Sedum calcicola*

MUNICIPIO	LOCALIDAD	FECHA	COLECTORES	HERBARIO
ARAMBERRI	rd from Sta Engracia toward Dulces Nombres, N.L., 10.5 rd mi W of Paraje de Los caballos, 1.2 rd mi SE of Dulces Nombres	22 9 1994	G. Nesom&M. H. Mayfield&J. Hinton	TEX
	Cerro Grande	10 8 1986	Hinton et al.	Hinton
GALEANA	Galeana, 13.345 Km al N, carr a Rayones.	17 10 1990	H. et al.	TEX
	Potrero Prieto->Guadalupe	14 11 2003	Hinton et al.	Hinton
HIDALGO	El Mimbres, arroyo	21 9 1994	G. Nesom&M. H. Mayfield&J. Hinton	TEX
ITURBIDE	Iturbide -> Camarones	6 9 1991	H. et al.	TEX
MONTEMORELOS	Trail up Sa Cebolla from La Trinidad	6 9 1992	T. F. Patterson&A. LeDuc D.&J. A. Soule	TEX
MONTERREY	Ciudad de Monterrey, Sa madre	19 9 1907	C. G. Pringle	LL

*Sedum chrysauleum*

MUNICIPIO	LOCALIDAD	FECHA	COLECTORES	HERBARIO
ARAMBERRI	Cerro El Viejo	20 11 1993	Hinton et al.	Hinton
GALEANA	Cerro El Potosí	15 9 1969	Hinton et al.	Hinton
	Martha La (Sierra), Morro El (Cerro) E of Summit Cerro El Potosí	22 7 1985	S. Ginzburg&A. T. Whittemore&A. McDonald	TEX
	Cerro El Potosí.	19 6 1966	L. Gilbert	TEX
	Cerro El Potosí.	23 8 1984	M. Lavin	TEX
GENERAL ZARAGOZA	Cerro El Viejo	6 10 1992	Hinton et al.	Hinton
	Sierra Peña Nevada.	30 11 1984	McDonald&Gómez	TEX

*Sedum diffusum*

MUNICIPIO	LOCALIDAD	FECHA	COLECTORES	HERBARIO
MONTERREY	Parque Chipinque.	7 5 1960	R. Ford S.	TEX
	Ciudad Monterrey, 0.5 mi al S.	18 7 1971	H. M. Parker	LL
GARCÍA	Just N of Estación Microondas Mariposa; about 3 Km from Coahuila	24 5 1973	M. C. Johnston &T. L. Wendt&F.	LL

	line near Monterrey-Salttillo Hwy			Chiang C.	
SAN PEDRO GARZA GARCÍA	Chipinque.	11	6 1978	J. M. Poole&W. A. Watson	TEX
SANTIAGO	Cañón El Huajuco.	26	2 1946	F. A. Barkley&J. C. Johnston	TEX

*Sedum glabrum* (Figura 87)

MUNICIPIO	LOCALIDAD	FECHA	COLECTORES	HERBARIO
GALEANA	La Trinidad, near	3 8 1995	Hinton et al.	Hinton

*Sedum gypsophilum*

MUNICIPIO	LOCALIDAD	FECHA	COLECTORES	HERBARIO
ARAMBERRI	Aramberri, 7.49 mi al S, carr a El Salitre.	26 10 1993	H. et al.	TEX
	La Escondida.	16 10 1993	H. et al.	TEX
	La Escondida.	6 10 1992	H. et al.	TEX
	La Escondida, 7.665 Km al E, carr a Aramberri.	9 11 1993	H. et al.	TEX
	Sandía (Sandía El Grande), 12.905 Km al S, carr a La Soledad.	9 11 1994	H. et al.	TEX
GALEANA	La Poza, 21.375 Km al SE, carr a Río de San José.	10 1 1991	H. et al.	TEX
	Galeana, 2 mi al NE.	25 10 1981	L. J. Dorr&K. C. Nixon&J. M. Poole &D. M. Smith	TEX
	Samaniego y La Becerra, 2 Km al E.	21 9 1993	G. Nesom&M. H. Mayfield&G. S. Hinton	TEX
	San José del Río, near	2 10 1991	Hinton et al.	Hinton
	SW of Laguna de Labradores	31 10 2003	Hinton et al.	Hinton
	Highway->Potrero Prieto	7 11 2003	Hinton et al.	Hinton
GENERAL ZARAGOZA	La Escondida, N of	6 10 1992	Hinton et al.	Hinton

*Sedum hintoniorum*

MUNICIPIO	LOCALIDAD	FECHA	COLECTORES	HERBARIO
ARAMBERRI	La Escondida-> Josécito	13 11 1993	H. et al.	TEX
	Cerro El Viejo	20 11 1993	Hinton et al.	Hinton
	Cerro El Viejo	2 5 1994	Hinton et al.	Hinton
GALEANA	Agua Blanca.	28 8 1991	H. et al.	TEX
GENERAL ZARAGOZA	Cerro El Viejo	6 10 1992	Hinton et al.	Hinton
	Cerro El Viejo	1 10 1993	Hinton et al.	Hinton

*Sedum macdonaldii*

MUNICIPIO	LOCALIDAD	FECHA	COLECTORES	HERBARIO
GALEANA	Samaniego y La Becerra.	5 9 1989	H. et al.	TEX
	Cerro El Potosí	15 9 1969	H. et al.	TEX
	On the rd to the top of Cerro Potosí, near the top of the Cerro, at the weather station,	23 5 1988	B. L. Westlund	TEX

*Sedum nanifolium*

MUNICIPIO	LOCALIDAD	FECHA	COLECTORES	HERBARIO
GALEANA	Pabillo.	8 8 1936	M. Taylor	TEX
	Galeana.	26 8 1989	G. Nesom&J. Norris	TEX
	2 mi S of Pabillo	20 7 1958	D. S. Correll&I. M. Johnston	LL

*Sedum palmeri*

MUNICIPIO	LOCALIDAD	FECHA	COLECTORES	HERBARIO
ARAMBERRI	Cerro El Viejo	26 3 1993	Hinton et al.	Hinton
GALEANA	Agua Blanca 4.475 mi al NE, carr a La Purísima.	3 3 1992	H. et al.	TEX
	Galeana, 15 mi al SW.	10 5 1934	C. H. Mueller&M. T. Mueller	TEX
	Cerro El Gallo	3 5 1987	Hinton et al.	Hinton

	Cerro El Gallo	11	3	1990	Hinton et al.	Hinton
GENERAL ZARAGOZA	El Salto, above	22	5	1980	Hinton et al.	Hinton
ITURBIDE	Iturbide, 13.765 mi al E, carr a Linares.	18	1	1993	H. et al.	TEX
MONTERREY	Parque Chipinque, cerca de.	24	2	1960	R. F. Smith	TEX
MONTERREY	Parque Chipinque.	9	3	1980	B. L. Turner&G. L. Turner	TEX
MONTERREY	Ciudad Monterrey, 13 mi al SW.	29	11	1958	W. M. Thompson	TEX
ND	Cañada La Tinaja, between Rancho La Encantada and Cerro La Peña	2	7	1988	T. F. Patterson	TEX
ND	Centro Recreativo Chipinque.	19	4	1947	F. A. Barkley	TEX
ND	Centro Recreativo Chipinque.	1	7	1947	F. A. Barkley&G. L. Webster&C. M. Rowell	TEX
RAYONES	Galeana->Rayones + 23 km	8	1	1989	Hinton et al.	Hinton
	Cerro Blanco	27	2	1990	Hinton et al.	Hinton

*Sedum papillicaulum*

MUNICIPIO	LOCALIDAD	FECHA	COLECTORES	HERBARIO
DOCTOR ARROYO	San Antonio de Peña Nevada, 12, Km, NE,	99	7 1977	C. Wells&G. Nesom LL
GALEANA	San Pablo, 5 Km al NW, camino a San Pedro Sotolar.	11	7 1998	H. et al. TEX
GENERAL ZARAGOZA	Peña Nevada, Sierra, lado E	5	7 1985	McDonald TEX
	La Encantada, 4.89 Km al SW, camino a Siberia.	6	9 1998	H. et al. TEX
	N of Siberia, on rd from San Antonio de Peña Nevada to Zaragoza, 2.6 mi S of La Encantada on S side of main ridge	26	8 1989	G. Nesom&J. Norris&J. A. Villarreal&M. A. Carranza P. TEX
	Picacho San Onofre	18	6 1979	Hinton et al. Hinton
	Cerro El Viejo	7	7 1992	Hinton et al. Hinton
	Cerro El Viejo	6	10 1992	Hinton et al. Hinton
	Area ca 2 mi NE of Cerro Peña Nevada,	23	8 1989	G. Nesom&J. Norris&J. A. Villarreal&M. A. Carranza P. TEX
	9 Km al N de La Encantada	25	5 1992	L. Hernández S.&M. Martínez&J. Jiménez TEX

*Sedum reptans*

MUNICIPIO	LOCALIDAD	FECHA	COLECTORES	HERBARIO
SABINAS HIDALGO	Sabinas Hidalgo, S of	9	8 1991	Hinton et al. Hinton

*Sedum rhodocarpum*

MUNICIPIO	LOCALIDAD	FECHA	COLECTORES	HERBARIO
MONTEMORELOS	La Trinidad	9	10 1988	T. F. Patterson TEX
MONTERREY	Ciudad Monterrey.	99	10 1961	R. F. Smith TEX

*Sedum wrightii*

MUNICIPIO	LOCALIDAD	FECHA	COLECTORES	HERBARIO
ARAMBERRI	Aramberri.	23	11 1993	H. et al. TEX
	Aramberri, 7.49 mi al S, carr a El Salitre.	26	10 1993	H. et al. TEX
	La Escondida.	23	10 1993	H. et al. TEX
	La Escondida, 7.665 Km al E, carr a Aramberri.	9	11 1993	H. et al. TEX
	Cerro El Viejo	20	11 1993	Hinton et al. Hinton
DOCTOR ARROYO	Intersección de la Hwy 61 y la Hwy 3, 5.6 mi al S.	26	10 1981	J. M. Poole&K. C. Nixon&D. Smith TEX
	San Josecito, below	3	10 1998	Hinton et al. Hinton
GALEANA	Agua Blanca.	25	10 1991	H. et al. TEX
	Pablillo.	14	8 1936	M. Taylor TEX

	5.4 mi SE of jct with Linares-Entronque San Roberto on rd on rd S toward Dr Arroyo	16	10	1988	G. Nesom&D. Morgan	TEX
	Overlooking town of San Pablo from the SW side, 9.7 mi E of jct of Hwy 57 in Entronque San Rafael	17	9	1988	G. Nesom&J. Wells	TEX
	Las Placetas	30	9	1989	H. et al.	TEX
	San José de las Joyas.	18	9	1983	H. et al.	TEX
	Cerro El Potosí, ladera SW.	9	8	1983	H. et al.	TEX
	Galeana, 13.345 Km al N, carr a Rayones.	12	11	1989	H. et al.	TEX
	Cerro El Potosí, ladera SE.	23	8	1981	H. et al.	TEX
	Cerro El Gallo	25	10	1987	Hinton et al.	Hinton
	La Boca->San Pablo	1	8	2001	Hinton et al.	Hinton
	Highway->Potrero Prieto	7	11	2003	Hinton et al.	Hinton
	Potrero Prieto->Guadalupe	14	11	2003	Hinton et al.	Hinton
GENERAL ZARAGOZA	San Josecito, below	10	3	1998	H. et al.	TEX
	Zaragoza.	16	10	1993	H. et al.	TEX
	Zaragoza, 7.22 Km al SE, camino a Tepozanes.	12	10	1992	H. et al.	TEX
	Ca 3-7 Km ESE of Zaragoza. Ca 4 air Km E of Zaragoza, SW side of Cerro El Viejo peak on local, 1-track rd	22	9	1993	G. Nesom&M. H. Mayfield&G. S. Hinton	TEX
	Aramberri, near	26	10	1978	Hinton et al.	Hinton
	La Encantada->Siberia	6	9	1998	Hinton et al.	Hinton
ITURBIDE	Above La Purísima	25	10	1991	H. et al.	TEX
RAYONES	28 mi S of Los Pozos on Hwy 58 E	28	8	1987	D. Bogler&T. L. Atkins	TEX
	Galeana->Rayones + 24 km	17	10	1990	Hinton et al.	Hinton

*Villadia aristata*

MUNICIPIO	LOCALIDAD	FECHA	COLECTORES	HERBARIO
ARAMBERRI	La Escondida-> Josécito	13 11 1993	H. et al.	TEX
	Cerro El Viejo	19 11 1993	Hinton et al.	Hinton
DOCTOR ARROYO	Ca. 35 Km NE of Doctor Arroyo, N side of peak known as Picacho Onofre, just N of Cerro Peña Nevada	15 10 1988	G. Nesom&D. Morgan	TEX
GALEANA	Dieciocho de Marzo, 10.77, mi, SW, along the road to the top of Cerro Potosí	12 10 1984	S. Sundberg&M. Lavin	TEX
	Cerro El Potosí.	20 10 1979	M. J. Warnock	TEX
	Summit Cerro El Potosí	19 6 1966	L. Gilbert	TEX
	Cerro El Potosí.	13 8 1981	P. Porter L.&M. J. Warnock	TEX
	Cerro El Potosí	15 10 1969	Hinton et al.	Hinton
GENERAL ZARAGOZA	El Pame, 3.44 Km al SE, carr a La Joya de San Diego.	3 10 1998	H. et al.	TEX
	Sierra Peña Nevada.	30 11 1984	McDonald&Gómez	TEX
	Cerro El Viejo	5 10 1992	Hinton et al.	Hinton

*Villadia cucullata spp. apiculata*

MUNICIPIO	LOCALIDAD	FECHA	COLECTORES	HERBARIO
GALEANA	Entronque San Roberto, 17 mi al E.	24 10 1970	B. L. Turner&J. Crutchfield	TEX
	Ejido La Lagunita, (El Orito).	27 7 1983	H. et al.	TEX
	San José del Alamito, 17.255 Km al NE, carmino a La Esperanza, (El Coyote).	28 9 1998	H. et al.	TEX
	El Aguillilla.	19 10 1996	H. et al.	TEX
GENERAL ZARAGOZA	Zaragoza->El Salitre	17 10 1992	Hinton et al.	Hinton
ND	Ca 105 air mi S of Monterrey on the top of Cerro Potosí	16 9 1980	J. S. Henrickson &P. Bekey	TEX

ND	2 Km S of the Coahuila state line on the Saltillo-Matehuala Hwy	16	5	1973	M. C. Johnston & T. L. Wendt & F. Chiang C.	TEX
ARAMBERRI	La Escondida, S of	6	10	1997	Hinton et al.	Hinton

*Villadia jimulcensis*

MUNICIPIO	LOCALIDAD	FECHA	COLECTORES	HERBARIO
GALEANA	Cerro El Potosí	28 9	1983	Hinton et al. Hinton

*Villadia misera*

MUNICIPIO	LOCALIDAD	FECHA	COLECTORES	HERBARIO
GENERAL ZARAGOZA	Cerro El Viejo	16 10	1992	Hinton et al. Hinton
RAYONES	Galeana->Rayones + 24 km	17 10	1990	Hinton et al. Hinton

HAMAMELIDACEAE

*Lyquidambar styraciflua*

MUNICIPIO	LOCALIDAD	FECHA	COLECOTRES	HERBARIO
GENERAL ZARAGOZA	Cerro El Viejo	19 2	1993	Hinton et al. Hinton

GROSSULARIACEAE

*Ribes microphyllum*

MUNICIPIO	LOCALIDAD	FECHA	COLECOTRES	HERBARIO
GALEANA	Martha La (Sierra), Morro El (Cerro) ladera S	17 6	1985	McDonald TEX
GENERAL ZARAGOZA	Sierra Peña Nevada.	1 6	1974	T. F. Patterson LL

*Ribes neglectum*

MUNICIPIO	LOCALIDAD	FECHA	COLECOTRES	HERBARIO
DOCTOR ARROYO	San Antonio de Peña Nevada.	18 5	1978	H. et al. TEX
GALEANA	Pablillo	26 8	1936	M. Taylor TEX
	Galeana, 20 mi al NE.	26 7	1934	C. H. Mueller & M. T. Mueller TEX
	Martha La (Sierra), Morro El (Cerro) ladera S	17 6	1985	McDonald TEX
	Pablillo, 5 mi al S.	20 7	1958	D. S. Correll & I. M. Johnston LL
	Cerro El Potosí (NUEVO LEON - GALEANA)	25 5	1969	H. et al. TEX
	Cerro El Potosí.	21 7	1935	C. H. Mueller TEX
GENERAL ZARAGOZA	Cañada La Tinaja, between Rancho La Encantada and Cerro La Peña	2 7	1988	T. F. Patterson TEX
	Near top of canyon along foot trail up toward Cerro Peña Nevada from Puerto Pinos (at jct to Joya de San Diego on rd from San Antonio de Peña Nevada toward Zaragoza)	25 8	1989	G. Nesom & J. Norris & J. A. Villarreal & M. A. Carranza P. TEX
	Sierra Peña Nevada.	2 6	1974	T. F. Patterson LL

SAXIFRAGACEAE

*Heuchera amoena*

MUNICIPIO	LOCALIDAD	FECHA	COLECOTRES	HERBARIO
GENERAL ZARAGOZA	San Antonio Peña Nevada	18 5	1978	Hinton et al. Hinton

*Heuchera mexicana*

MUNICIPIO	LOCALIDAD	FECHA	COLECOTRES	HERBARIO
ARAMBERRI	La Caballada, 2 km E of	29 4	1995	Hinton & et al. TEX
GALEANA	Cerro El Potosí, ladera SE.	25 6	1960	J. H. Beaman TEX
	El Potosí, Cerro	29 8	1986	McDonald TEX
	Cerro El Potosí.	2 8	1975	D. S. Lewis LL
GENERAL ZARAGOZA	Cañada La Tinaja, between	3 7	1988	T. F. Patterson TEX



	Rancho La Encantada and Cerro La Peña					
	Cañada La Tinaja, between Rancho La Encantada and Cerro La Peña	2	7	1988	T. F. Patterson	TEX
	Camino de la Encantada a la Tinaja	25	5	1992	L. Hernández S.&M. Martínez&J. Jiménez	TEX
	Cerro El Viejo	6	10	1992	Hinton et al.	Hinton
VILLALDAMA	Sa Gomas, in Canyon El Alamo	15	8	1988	T. F. Patterson	TEX

*Heuchera reglensis*

MUNICIPIO	LOCALIDAD	FECHA	COLECOTRES	HERBARIO
ITURBIDE	Above La Purísima	25 10	1991 Hinton&et al	TEX

*Heuchera rubescens*

MUNICIPIO	LOCALIDAD	FECHA	COLECOTRES	HERBARIO
ARAMBERRI	Cerro Grande	18 5	1986 Hinton et al.	Hinton
GALEANA	Cerro El Potosí	7 6	1969 Hinton et al.	Hinton
	Ca 20 Km NW of Galeana, on the E slope of Cerro Potosí 10-12 mi along rd above 18 de Marzo	21 6	1997 J. S. Henrickson	TEX
	Cerro El Gallo	3 5	1987 Hinton et al.	Hinton
GENERAL ZARAGOZA	Cerro El Viejo	23 6	1993 Hinton et al.	Hinton
MONTERREY	Parque Chipinque, cerca de.	7 4	1960 R. Ford S.	TEX

CROSSOSOMATACEAE

*Forsellesia spinescens*

MUNICIPIO	LOCALIDAD	FECHA	COLECTORES	HERBARIO
GALEANA	San Joaquín	20 1	1993 G. B. Hinton	TEX
	San Roberto.	17 11	1996 G. B. Hinton	TEX
	Galeana, 15 Km al SW, por aire.	10 10	1982 J. S. Henrickson&W. J. Hess	TEX
	Santa Rita	24 4	1981 Hinton et al.	Hinton
	Cerro El Potosí, 8 km E of	30 6	1984 Hinton et al.	Hinton
	San Roberto, E of	1 3	2001 Hinton et al.	Hinton

STAPHYLEACEAE

*Staphylea pringlei*

MUNICIPIO	LOCALIDAD	FECHA	COLECOTRES	HERBARIO
MONTERREY	Ciudad Monterrey, cerca de.	20 3	1960 R. Ford S.	TEX
	Ciudad Monterrey, cerca de.	99 7	1933 C. H. Mueller&M. T. Mueller	TEX
GUADALUPE	Monumento Natural Cerro de la Silla.	26 4	1960 R. Ford S.	TEX
SANTIAGO	Salto de Agua Cola de Caballo.	99 99	1971 R. Jordan	TEX
	Salto de Agua Cola de Caballo.	22 5	1974 R. Sanders	LL

GERANIACEAE

*Erodium cicutarium*

MUNICIPIO	LOCALIDAD	FECHA	COLECOTRES	HERBARIO
ARAMBERRI	Cerro El Viejo	13 1	1994 Hinton et al.	Hinton
DOCTOR ARROYO	San Antonio de Peña Nevada, 2.5 Km al ENE.	3 8	1981 G. Nesom	TEX
GALEANA	Pablillo	1 8	1936 M. Taylor	TEX
	San José de las Joyas.	27 7	1983 G. B. Hinton	TEX
	Galeana, 15 mi al SW.	22 5	1934 C. H. Mueller&M. T. Mueller	TEX
	Galeana, 15 mi al SW.	19 5	1934 C. H. Mueller&M. T. Mueller	TEX

	Rta. Méx 58, Prairie dog town ca. 7 Km E of Rta. Méx 57 at San Roberto Samaniego y La Becerra.	19	3	1987	S. Ginzburg&M. C. Johnston	TEX
	El Aguililla	19	2	1990	Hinton&et al	TEX
	El Aguililla.	3	7	1989	Hinton&et al	TEX
	Cerro El Potosí	29	6	2000	Hinton&et al	TEX
	Tanquecillos	2	5	1969	Hinton&et al	TEX
	San José de Las Joyas	11	5	1980	Hinton et al.	Hinton
GENERAL ZARAGOZA	Cañada La Tinaja.	27	7	1983	Hinton et al.	Hinton
		3	7	1988	T. F. Patterson	TEX

*Erodium texanum*

MUNICIPIO	LOCALIDAD	FECHA	COLECOTRES	HERBARIO
ND	5 Km S of Rancho El Mortero	17 3 1973	M. C. Johnston&T. L. Wendt&F. Chiang C.	LL

*Geranium crenatifolium*

MUNICIPIO	LOCALIDAD	FECHA	COLECOTRES	HERBARIO
ARAMBERRI	Cerro El Viejo	25 5 1993	Hinton et al.	Hinton
DOCTOR ARROYO	San Antonio de Peña Nevada, 12, Km, NE,	99 7 1977	C. Wells&G. Nesom	LL
GALEANA	Galeana.	17 6 1934	C. H. Mueller&M. T. Mueller	TEX
	Cerro Potosí	19 6 1966	L. Gilbert	TEX
	El Potosí, (Cerro en la cima )	26 10 1984	McDonald&Gómez	TEX
	On the rd to the top of Cerro Potosí, near the top of the Cerro, at the weather station,	23 5 1988	B. L. Westlund	TEX
	Cerro El Potosí	26 7 1985	S. Ginzburg&A. T. Whittemore&A. McDonald	TEX
	Cerro El Potosí.	2 8 1975	D. S. Lewis	LL
GENERAL ZARAGOZA	Cañada La Tinaja, between Rancho La Encantada and Cerro La Peña	2 7 1988	T. F. Patterson	TEX
	9 Km al N de La Encantada	25 5 1992	L. Hernández S.&M. Martínez&J. Jiménez	TEX
	Sierra Peña Nevada.	1 6 1974	T. F. Patterson	LL
	Sierra Peña Nevada.	5 7 1985	McDonald	TEX
	San Antonio Peña Nevada	18 5 1978	Hinton et al.	Hinton
	Cerro El Viejo	23 6 1993	Hinton et al.	Hinton

*Geranium deltoideum*

MUNICIPIO	LOCALIDAD	FECHA	COLECOTRES	HERBARIO
GALEANA	Microondas Radio Faro El Potosí, cerca de.	2 8 1975	D. S. Lewis	LL
	Cerro Potosí	19 6 1966	L. Gilbert	TEX

*Geranium potosinum*

MUNICIPIO	LOCALIDAD	FECHA	COLECOTRES	HERBARIO
GALEANA	Cerro El Potosí, ladera E.	25 6 1960	J. H. Beaman	TEX
	Cerro El Potosí	2 5 1969	G. B. Hinton	TEX
GENERAL ZARAGOZA	13 Km al E de San Antonio Peña Nevada; Mpio Zaragoza	24 5 1992	L. Hernández S.&M. Martínez&J. Jiménez	TEX

*Geranium seemannii*

MUNICIPIO	LOCALIDAD	FECHA	COLECOTRES	HERBARIO
DOCTOR ARROYO	San Antonio de Peña Nevada, 12, Km, NE,	99 7 1977	C. Wells&G. Nesom	LL
GALEANA	Agua Blanca.	28 8 1991	Hinton&et al	TEX
	Pabillo	1 8 1936	M. Taylor	TEX
	Along the rd from San Rafael to 18 de Marzo and Galeana, ca 8	22 10 1982	J. Grimes&K. C. Nixon&S.	TEX

	mi E of San Rafael, 4.4 mi E of La Boca				Sundberg	
	Galeana, 15 mi al SW.	4	6	1934	C. H. Mueller & M. T. Mueller	TEX
	Cañada Las Canoas.	17	7	1935	C. H. Mueller	TEX
	Cerro El Potosí.	24	5	1988	B. L. Westlund	TEX
	Rancho Aguililla	18	8	1989	Hinton et al.	Hinton
GENERAL ZARAGOZA	Cerro El Viejo	29	7	1992	Hinton et al.	Hinton
	Cañada La Tinaja.	2	7	1988	T. F. Patterson	TEX
GUADALUPE	Monumento Natural Cerro de la Silla.	26	4	1960	R. Ford S.	TEX
MONTEMORELOS	5 Km SE of La Trinidad, on the E side of Sa Cebolla, near Ojo de Agua	7	8	1988	T. F. Patterson	TEX
MONTEMORELOS	Trinidad	19	8	1939	C. H. Mueller	LL
MONTERREY	Ciudad Monterrey, 13 mi al SW.	29	11	1958	W. M. Thompson	TEX
ND	On the rd to the top of Cerro Potosí, near the microwave tower	23	5	1988	B. L. Westlund	TEX
SAN PEDRO GARZA GARCÍA	Chipinque.	11	6	1978	J. M. Poole & A. Watson	TEX
	Centro Recreativo Chipinque.	1	7	1947	F. A. Barkley & G. L. Webster & C. M. Rowell	TEX

## LYTHRACEAE

### *Cuphea aequipetala*

MUNICIPIO	LOCALIDAD	FECHA	COLECTORES	HERBARIO
DOCTOR ARROYO	San Antonio de Peña Nevada, 2.5 Km al ENE.	3 8 1981	G. Nesom	TEX
	Capadero El (Capadero Grande)	20 10 1980	J. G. Saunders & W. Scherrer & K. C. Nixon	TEX
GENERAL ZARAGOZA	Puerto Pino	26 6 1978	Hinton et al.	Hinton

### *Cuphea cyanea*

MUNICIPIO	LOCALIDAD	FECHA	COLECTORES	HERBARIO
ARAMBERRI	La Ascensión.	27 10 1982	L. J. Dorr & J. Grimes & K. C. Nixon & S. Sundberg	TEX
DOCTOR ARROYO	San Antonio de Peña Nevada, 12, Km, NE, Agua Blanca.	1 7 1977	C. Wells & G. Nesom	LL
GALEANA	Galeana, 15 mi al SW.	28 8 1991	G. B. Hinton	TEX
		1 6 1934	C. H. Mueller & M. T. Mueller	TEX
	Cerro El Gallo	31 5 1987	Hinton et al.	Hinton
GENERAL ZARAGOZA	Cañada La Tinaja, between Rancho La Encantada and Cerro La Peña	2 7 1988	T. F. Patterson	TEX
	Zaragoza, 10 Km al SSW.	1 7 1977	C. Wells & G. Nesom	TEX
	Zaragoza.	24 5 1992	L. Hernández S. & M. Martínez & J. Jiménez	TEX
	Santa Rosa, 1 Km al E.	1 7 1977	C. Wells & G. Nesom	TEX
	Cerro El Viejo	7 7 1992	Hinton et al.	Hinton
MONTEMORELOS	6 Km SE of La Trinidad, summit of one the picachos of Sa La Cebolla	5 8 1988	T. F. Patterson	TEX
	La Trinidad	7 8 1988	T. F. Patterson	TEX
	Trinidad	18 8 1939	C. H. Muller	LL
RAYONES	Sierra La Cebolla.	7 7 1935	C. H. Mueller	TEX
SANTIAGO	1.5 mi from San Isidro in	11 5 1992	M. H. Mayfield & B. G.	TEX

the canyon between  
there and San Juan  
Bautiste; along the rd  
from Cola de Caballo to  
Saltillo  
Santiago (Villa de  
Santiago).

Milligan&C. McCall

1 10 1961 R. Ford S. TEX

*Cuphea lanceolata*

MUNICIPIO	LOCALDIAD	FECHA	COLECTORES	HERBARIO
ARAMBERRI	Aramberri.	30 11 1989	G. B. Hinton	TEX
GENERAL ZARAGOZA	Cerro El Viejo	6 10 1992	Hinton et al.	Hinton
ITURBIDE	La Purísima, 2.79 Km al SE, rumbo a Buena Vista.	6 9 1991	G. B. Hinton	TEX
MONTERREY	Ciudad Monterrey.	7 9 1962	B. L. Turner&A. M. Powell	TEX
SANTIAGO	Potrero Redondo, 34.56 Km al E, carr a Las Adjuntas.	24 8 1939	C. H. Muller	LL

*Heimia salicifolia*

MUNICIPIO	LOCALDIAD	FECHA	COLECTORES	HERBARIO
ANÁHUAC	Mercedes Cruz, 117.43 Km al SE.	28 3 1946	R. L. Crockett	LL
ARAMBERRI	Aramberri.	23 11 1993	G. B. Hinton	TEX
BUSTAMANTE	Sa Gomas, Bustamante Canyon	12 8 1988	T. F. Patterson	TEX
BUSTAMANTE	Bustamante	99 8 1938	H. LeSueur	TEX
GENERAL TERÁN	Hacienda San Pedro, 3 mi NW of General Teran	21 4 1962	L. Ruíz	TEX
GENERAL ZARAGOZA	Cerro El Viejo	24 6 1993	Hinton et al.	Hinton
ITURBIDE	Iturbide, 30 Km al S.	25 8 1984	M. Lavin	TEX
	Iturbide, 13.765 mi al E, carr a Linares.	28 8 1987	D. Bogler&T. L. Atkins	TEX
	Iturbide, 0.5 mi al E.	5 7 1963	R. L. McGregor &L. J. Harms&A. J. Robinson&R. del Rosario&R. Segal	TEX
	San Pedro Iturbide	24 9 1979	Hinton et al.	Hinton
LINARES	Linares, 23.5 mi al W, carr a Galeana.	19 7 1958	D. S. Correll&I. M. Johnston	LL
	On the rd to Caja Pinta 6.6 mi S of Méx 60 near the bridge over the Río Paballo	28 10 1982	J. Grimes&K. C. Nixon&L. J. Dorr &S. Sundberg	TEX
MONTEMORELOS	Montemorelos, 20 Km al NW.	5 6 1942	J. N. Weaver	LL
	Along rd from La Trinidad to Potrero Redondo	10 8 1988	T. F. Patterson	TEX
MONTERREY	Ciudad Monterrey, 15 mi al N.	11 4 1964	E. Villanueva	TEX
	Río Santa Catarina.	28 10 1944	F. A. Barkley	TEX
RAMONES LOS	Los Ramones, cerca	99 99 9999	J. A. Villarreal	TEX
SABINAS HIDALGO	Farm rd, santa Rosa Ranch ca 12 mi S of Las Tortillas and 20 mi E of Sabinas Hidalgo	16 11 1963	R. García	TEX
	Ciudad Sabinas Hidalgo.	26 3 1944	F. A. Barkley	TEX
	Ciudad Sabinas Hidalgo, 6.5 mi al S.	25 6 1969	J. A. Mears&H. Mears	TEX
GARZA GARCÍA	Centro Recreativo Chipinque.	12 9 1964	J. Marroquín	TEX
SANTA CATARINA	Cañón El Diente.	15 7 1970	W. Gerlach	TEX
	Cañón El Diente.	11 8 1939	C. H. Muller	LL
	Cañón La Huasteca.	28 10 1944	A. Hernández C.&J. A. Honey B.&F. A. Barkley	TEX
SANTIAGO	Salto de Agua Cola de Caballo.	22 5 1974	R. Sanders	LL

*Lythrum acinifolium*

MUNICIPIO	LOCALDIAD	FECHA	COLECTORES	HERBARIO
-----------	-----------	-------	------------	----------

GALEANA	Galeana, 15 mi al SW.	3	7	1934	C. H. Mueller&M. T. Mueller	TEX
SANTIAGO	Salto de Agua Cola De Caballo.	26	4	1976	R. Sanders&J. B. Harborne	TEX

*Lythrum californicum*

MUNICIPIO	LOCALIDAD	FECHA	COLECTORES	HERBARIO
ARAMBERRI	Aramberri.	1 9 1990	G. B. Hinton	TEX
GALEANA	Cañada Barreno.	5 7 1980	G. B. Hinton	TEX
SANTIAGO	Cañón La Boca.	99 4 1961	R. Ford S.	TEX

ONAGRACEAE

Género	Especie	MUNICIPIO	LOCALIDAD	FECHA	COLECTORES	HERBARIO
<i>Calylophus</i>	<i>drumondianus</i>	GALEANA	N of Rancho Aguililla	30 6 2001	Hinton et al.	Hinton
<i>Calylophus</i>	<i>spp. berlandieri hartwegii</i>	ANÁHUAC	17.2 mi SE of Anahuac on (gravel) rte. 22 to LA Gloria (wich is on rte. 85)	31 5 1983	L. J. Dorr&L. C. Barnett	LL
<i>Calylophus</i>	<i>hartwegii</i>	ARAMBERRI	La Escondida.	16 10 1993	J. K. Williams	TEX
<i>Calylophus</i>	<i>hartwegii</i>	ARAMBERRI	La Escondida.	20 7 1993	G. B. Hinton	TEX
<i>Calylophus</i>	<i>hartwegii</i>	ARAMBERRI	La Escondida, near	20 7 1993	Hinton et al.	Hinton
<i>Calylophus</i>	<i>hartwegii</i>	ARAMBERRI	La Escondida, E of	16 10 1993	Hinton et al.	Hinton
<i>Calylophus</i>	<i>hartwegii</i>	DOCTOR ARROYO	San Antonio de Peña Nevada, 2.5 Km al ENE.	3 8 1981	G. Nesom	TEX
<i>Calylophus</i>	<i>hartwegii</i>	DOCTOR ARROYO	San Antonio de Peña Nevada, 2.5 Km al ENE.	3 8 1981	G. Nesom	TEX
<i>Calylophus</i>	<i>hartwegii</i>	DOCTOR ARROYO	Doctor Arroyo, 35 Km al ENE.	3 8 1981	G. Nesom	TEX
<i>Calylophus</i>	<i>hartwegii</i>	GALEANA	Santa Clara de González	3 5 1983	G. B. Hinton	LL
<i>Calylophus</i>	<i>hartwegii</i>	GALEANA	San Ignacio de Texas.	19 8 1992	G. B. Hinton	TEX
<i>Calylophus</i>	<i>hartwegii</i>	GALEANA	Galeana, 5, mi, S, carretera 32	5 4 1981	G. S. Hinton	LL
<i>Calylophus</i>	<i>hartwegii</i>	GALEANA	San Pedro Sotolar, 5.8 mi al S.	31 5 1983	L. J. Dorr&L. C. Barnett	LL
<i>Calylophus</i>	<i>hartwegii</i>	GALEANA	San Pablo, 4.2 Km al NE, camino a Ciénega del Toro.	3 5 1992	G. B. Hinton	TEX
<i>Calylophus</i>	<i>hartwegii</i>	GALEANA	El Aguililla, cerca de.	26 8 1989	G. B. Hinton	LL
<i>Calylophus</i>	<i>hartwegii</i>	GALEANA	El Aguililla.	17 8 1989	G. B. Hinton	LL
<i>Calylophus</i>	<i>hartwegii</i>	GALEANA	El Aguililla	10 6 1982	G. B. Hinton	LL
<i>Calylophus</i>	<i>hartwegii</i>	GALEANA	Tanquecillos.	11 5 1980	G. B. Hinton	LL
<i>Calylophus</i>	<i>hartwegii</i>	GALEANA	Tanquecillos	11 5 1980	Hinton et al.	Hinton
<i>Calylophus</i>	<i>hartwegii</i>	GALEANA	Galeana, 5 km N of	5 4 1981	Hinton et al.	Hinton
<i>Calylophus</i>	<i>hartwegii</i>	GALEANA	Santa Rita	25 4 1981	Hinton et al.	Hinton
<i>Calylophus</i>	<i>hartwegii</i>	GALEANA	Rancho Aguililla	10 6 1982	Hinton et al.	Hinton
<i>Calylophus</i>	<i>hartwegii</i>	GALEANA	Santa Clara	3 5 1983	Hinton et al.	Hinton



<i>Calylophus hartwegii</i> var. <i>hartwegii</i>	GALEANA	Y	3	5	1983	Hinton et al.	Hinton
<i>Calylophus hartwegii</i> var. <i>hartwegii</i>	GALEANA	Rancho Aguililla, near	17	8	1989	Hinton et al.	Hinton
<i>Calylophus hartwegii</i> var. <i>hartwegii</i>	GALEANA	Rancho Aguililla, near	26	8	1989	Hinton et al.	Hinton
<i>Calylophus hartwegii</i> var. <i>hartwegii</i>	GALEANA	San Pablo->Ciénega del Toro	3	5	1992	Hinton et al.	Hinton
<i>Calylophus hartwegii</i> var. <i>hartwegii</i>	GALEANA	San Ignacio de Texas, S of	19	8	1992	Hinton et al.	Hinton
<i>Calylophus hartwegii</i> var. <i>hartwegii</i>	LINARES	Linares, 34 mi al W.	26	3	1964	D. Ahshapanek	TEX
<i>Calylophus hartwegii</i> var. <i>hartwegii</i>	MONTERREY	Entre Ciudad Monterrey y Saltillo, carretera 40	27	3	1946	R. L. Crockett	LL
<i>Calylophus hartwegii</i> var. <i>hartwegii</i>	MONTERREY	Ciudad Monterrey.	99	4	1961	R. Ford S.	LL
<i>Calylophus hartwegii</i> var. <i>hartwegii</i>	MONTERREY	Estación Y Griega.	3	5	1983	G. B. Hinton	LL
<i>Calylophus hartwegii</i> var. <i>hartwegii</i>	ND	11 Km al E de San Antonio Peña Nevada (NUEVO LEON - ND)	24	5	1992	L. Hernández S.&M. Martínez&J. Jiménez	TEX
<i>Calylophus hartwegii</i> var. <i>hartwegii</i>	Villa de Santiago	Los Lirios->El Cercado	29	7	1995	Hinton et al.	Hinton
<i>Calylophus hartwegii</i> var. <i>maccartii</i>	CADEREYTA JIMÉNEZ	Cadereyta.	6	4	1946	I. Davies	TEX
<i>Calylophus hartwegii</i> var. <i>maccartii</i>	MONTERREY	Ciudad Monterrey, 105 Km al NW, camino a Monclova.	3	9	1971	B. L. Turner	TEX
<i>Calylophus hartwegii</i> var. <i>maccartii</i>	SABINAS HIDALGO	Ciudad Sabinas Hidalgo, 17 mi al NW.	20	3	1963	J. J. Rodríguez	TEX
<i>Calylophus hartwegii</i> var. <i>maccartii</i>	SABINAS HIDALGO	Ciudad Sabinas Hidalgo, 16 Km al W.	7	4	1962	M. Domínguez M.&W. L. McCart	TEX
<i>Calylophus hartwegii</i> var. <i>maccartii</i>	SABINAS HIDALGO	Ciudad Sabinas Hidalgo, 22 mi al S.	26	3	1944	N. T. Heard&F. A. Barkley	TEX
<i>Calylophus hartwegii</i> var. <i>pubescens</i>	MONTERREY	Ciudad Monterrey.	16	10	1958	R. C. Rollins&R. M. Tryon	LL
<i>Calylophus lavandulifolius</i>	ARAMBERRI	Sandía (Sandía El Grande), 22.55 Km al SW, carr a Santa Gertrudis.	20	7	1993	G. B. Hinton	TEX
<i>Calylophus lavandulifolius</i>	ARAMBERRI	Sandía (Sandía El Grande), 22.55 Km al SW, carr a Santa Gertrudis.	9	9	1996	G. B. Hinton	TEX
<i>Calylophus lavandulifolius</i>	ARAMBERRI	Sandia->Santa Gertrudis	9	9	1996	Hinton et al.	Hinton
<i>Calylophus lavandulifolius</i>	GALEANA	Entronque San Roberto, 16 mi al S.	24	10	1970	B. L. Turner&J. Crutchfield	TEX
<i>Calylophus lavandulifolius</i>	GALEANA	Galeana, 6 Km al W.	15	7	1971	S. Sanderson	TEX
<i>Calylophus lavandulifolius</i>	GALEANA	Entronque San Roberto, 15 mi al S, Hwy 57.	15	7	1971	S. Sanderson	TEX
<i>Calylophus lavandulifolius</i>	GALEANA	Entronque San Roberto, 15 mi al S, Hwy 57.	15	7	1971	S. Sanderson	TEX
<i>Calylophus lavandulifolius</i>	GALEANA	Entronque San Roberto, 15 mi al S, Hwy 57.	31	3	1971	B. L. Turner	TEX

<i>Calylophus</i>	<i>lavandulifolius</i>	GALEANA	Sandia->Santa Gertrudis	20	7	1993	Hinton et al.	Hinton TEX
<i>Calylophus</i>	<i>tubicula</i> var. <i>strigulosus</i>	ARAMBERRI	La Ascensión.	14	5	1991	H. et al.	TEX
<i>Calylophus</i>	<i>tubicula</i> var. <i>strigulosus</i>	GALEANA	Pablillo.	5	8	1936	M. Taylor	TEX
<i>Calylophus</i>	<i>tubicula</i> var. <i>strigulosus</i>	GALEANA	Galeana, 15 mi al SW.	19	5	1934	C. H.&M. T. Mueller	TEX
<i>Calylophus</i>	<i>tubicula</i> var. <i>strigulosus</i>	GALEANA	San José del Alamito, 17.255 Km al NE, carmino a La Esperanza, (El Coyote).	15	7	1998	H. et al.	TEX
<i>Calylophus</i>	<i>tubicula</i> var. <i>strigulosus</i>	GALEANA	Galeana.	15	7	1971	S. Sanderson	TEX
<i>Calylophus</i>	<i>tubicula</i> var. <i>strigulosus</i>	GALEANA	El Aguililla, cerca de.	4	7	1990	H. et al.	TEX
<i>Calylophus</i>	<i>tubicula</i> var. <i>strigulosus</i>	GALEANA	El Aguililla	12	5	1997	H. et al.	TEX
<i>Calylophus</i>	<i>tubicula</i> var. <i>strigulosus</i>	GALEANA	Galeana, 10 mi al S, rumbo a Pablillo.	12	7	1953	W. E. Manning&M. S. Manning	TEX
<i>Calylophus</i>	<i>tubicula</i> var. <i>strigulosus</i>	GALEANA	Rancho Aguililla, near Hwy 57 km 220	4	7	1990	Hinton et al.	Hinton
<i>Calylophus</i>	<i>tubicula</i> var. <i>strigulosus</i>	GALEANA	Hwy 57 km 220	6	10	1990	Hinton et al.	Hinton
<i>Calylophus</i>	<i>tubicula</i> var. <i>strigulosus</i>	GALEANA	Rancho Aguililla, N of	12	5	1997	Hinton et al.	Hinton
<i>Calylophus</i>	<i>tubicula</i> var. <i>strigulosus</i>	GALEANA	San José del Alamito->El Coyote	15	7	1998	Hinton et al.	Hinton TEX
<i>Calylophus</i>	<i>tubicula</i> var. <i>strigulosus</i>	LINARES	Linares.	22	4	1990	L. E. Brown	TEX
<i>Calylophus</i>	<i>tubicula</i> var. <i>strigulosus</i>	MONTERREY	Ciudad Monterrey, cerca de.	25	2	1946	J. C. Johnson	TEX
<i>Calylophus</i>	<i>tubicula</i> var. <i>strigulosus</i>	ND	Along the Galeana-Dr. Arroyo rd, 14 Km S of jct with the San Roberto-Galeana Rd, 2.1 Km N of Pablillo	5	8	1978	M. Whalen&Vicki Fink&R. Sanders	TEX
<i>Calylophus</i>	<i>tubicula</i> var. <i>tubicula</i>	GALEANA	Ca 35 air mi SE of Saltillo, 0.5 mi N of Navidad, or 4.2 mi N of San Rafael along Hwy 57	26	6	2001	J. S. Henrickson	TEX
<i>Calylophus</i>	<i>tubicula</i> var. <i>tubicula</i>	GALEANA	Ascensión->Y + 33 km	14	5	1991	Hinton et al.	Hinton LL
<i>Gaura</i>	<i>boquillensis</i>	ND	Minas Manto Blanco y Sabana Blanca, just N of the Cañón de Potrerillos	17	3	1973	M. C. Johnston&T. L. Wendt&F. Chiang C.	LL
<i>Gaura</i>	<i>calcicola</i>	ARAMBERRI	Aramberri.	16	6	1990	Hinton&et al	TEX
<i>Gaura</i>	<i>calcicola</i>	ARAMBERRI	Aramberri.	23	11	1993	Hinton&et al	TEX
<i>Gaura</i>	<i>calcicola</i>	ARAMBERRI	Aramberri, N of	16	6	1990	Hinton et al.	Hinton
<i>Gaura</i>	<i>calcicola</i>	ARAMBERRI	Aramberri, N of	23	11	1993	Hinton et al.	Hinton
<i>Gaura</i>	<i>calcicola</i>	GALEANA	Pablillo	31	7	1936	M. Taylor	TEX
<i>Gaura</i>	<i>calcicola</i>	GALEANA	3.2 mi S of Galeana (NUEVO LEON - GALEANA)	10	10	1985	B. L. Turner&T. J. Ayers&R. W. Scott	TEX
<i>Gaura</i>	<i>calcicola</i>	GALEANA	Galeana, 3 mi al S.	20	10	1958	G. N. Jones	TEX

<i>Gaura</i>	<i>calpicola</i>	GALEANA	Galeana, 15 mi al SW.	18	7	1934	C. H. Mueller&M. T. Mueller	TEX
<i>Gaura</i>	<i>calpicola</i>	GALEANA	Ejido La Lagunita, (El Orito), cerca de.	11	5	1980	Hinton&et al	TEX
<i>Gaura</i>	<i>calpicola</i>	GALEANA	Galeana, 2.5 mi al S.	6	8	1965	R. S. Irving	TEX
<i>Gaura</i>	<i>calpicola</i>	GALEANA	El Lorito, near	11	5	1980	Hinton et al.	Hinton
<i>Gaura</i>	<i>calpicola</i>	GALEANA	La Poza->Río de San José	1	7	1992	Hinton et al.	Hinton
<i>Gaura</i>	<i>calpicola</i>	GALEANA	Rancho Aguililla, N of	29	6	2000	Hinton et al.	Hinton
<i>Gaura</i>	<i>calpicola</i>	ITURBIDE	Iturbide --> Agua Blanca	21	8	1991	Hinton&et al	TEX
<i>Gaura</i>	<i>calpicola</i>	ITURBIDE	Iturbide->Agua Blanca	21	8	1991	Hinton et al.	Hinton
<i>Gaura</i>	<i>calpicola</i>	MONTERREY	Ciudad Monterrey, 23 mi SW , Rocky limestone valley	1	12	1945	B. H. Warnock&F. A. Barkley	TEX
<i>Gaura</i>	<i>calpicola</i>	RAYONES	Rayones, 4 Km al S.	26	7	1993	B. L. Turner&K. Clary&T. F. Patterson	TEX
<i>Gaura</i>	<i>calpicola</i>	VALLECILLO	Vallecillo, 5 mi al SW.	10	11	1959	J. Graham&M. C. Johnston	TEX
<i>Gaura</i>	<i>coccinea</i>	ARAMBERRI	Aramberri.	14	5	1991	Hinton&et al	TEX
<i>Gaura</i>	<i>coccinea</i>	ARAMBERRI	Aramberri, W of	14	5	1991	Hinton et al.	Hinton
<i>Gaura</i>	<i>coccinea</i>	BUSTAMANTE	Sa Gomas, Bustamante Canyon, N exposure	13	8	1988	T. F. Patterson	TEX
<i>Gaura</i>	<i>coccinea</i>	DOCTOR ARROYO	San Antonio de Peña Nevada, 2.5 Km al ENE.	3	8	1981	G. Nesom	TEX
<i>Gaura</i>	<i>coccinea</i>	GALEANA	San Pedro Sotolar, 0.9 mi al NW.	31	5	1983	L. J. Dorr&L. C. Barnett&C. P. Cowan	TEX
<i>Gaura</i>	<i>coccinea</i>	GALEANA	Entronque San Roberto, 39.5 mi al N, Hwy 57.	5	8	1971	J. L. Reveal&W. J. Hess&R. W. Kiger	LL
<i>Gaura</i>	<i>coccinea</i>	GALEANA	El Aguililla	18	5	1989	Hinton&et al	TEX
<i>Gaura</i>	<i>coccinea</i>	GALEANA	El Aguililla.	31	5	1983	L. J. Dorr&L. C. Barnett&C. P. Cowan	LL
<i>Gaura</i>	<i>coccinea</i>	GALEANA	Entronque San Roberto, 20.6 mi al N, Hwy 57.	12	10	1984	M. Lavin&S. Sundberg	TEX
<i>Gaura</i>	<i>coccinea</i>	GALEANA	Rancho Aguililla	7	6	1969	Hinton et al.	Hinton
<i>Gaura</i>	<i>coccinea</i>	GALEANA	Rancho Aguililla	18	5	1989	Hinton et al.	Hinton
<i>Gaura</i>	<i>coccinea</i>	GALEANA	Rancho Aguililla, S of	8	7	2000	Hinton et al.	Hinton
<i>Gaura</i>	<i>coccinea</i>	MONTERREY	Ciudad Monterrey, 105 Km al NW, camino a Monclova.	3	9	1971	B. L. Turner	TEX
<i>Gaura</i>	<i>coccinea</i>	ND	Ca 1 mi WSW in small valley, 15 mi E of San Rafael off Hwy 57 (NUEVO LEON - ND)	22	7	1977	C. Wells&G. Nesom	LL
<i>Gaura</i>	<i>coccinea</i>	ND	Ca 45 mi SE of Saltillo, about 1 mi N of La	26	6	2001	J. S. Henrickson	TEX

			Hediondilla (20 mi E of Gómez Farías)						
<i>Gaura</i>	<i>coccinea</i>	SANTA CATARINA	El Jonuco	30	6	1996	Hinton&et al	TEX	
<i>Gaura</i>	<i>coccinea</i>	SANTA CATARINA	El Jonuco	30	9	1996	Hinton et al.	Hinton	
<i>Gaura</i>	<i>coccinea</i>	SANTIAGO	Rancho San Benito	22	6	1994	Hinton et al.	Hinton	
<i>Gaura</i>	<i>drummondii</i>	GALEANA	Galeana.	15	7	1971	S. Sanderson	TEX	
<i>Gaura</i>	<i>drummondii</i>	GALEANA	Entronque San Roberto, 12.6 mi al E, camino a Linares.	26	9	1970	B. L. Turner	TEX	
<i>Gaura</i>	<i>drummondii</i>	ITURBIDE	Iturbide --> Agua Blanca	21	8	1991	Hinton&et al	TEX	
<i>Gaura</i>	<i>drummondii</i>	ITURBIDE	Iturbide->Agua Blanca	21	8	1991	Hinton et al.	Hinton	
<i>Gaura</i>	<i>drummondii</i>	MONTERREY	Ciudad Monterrey, 15 mi al N.	11	4	1964	E. Villanueva	TEX	
<i>Gaura</i>	<i>mckelveyae</i>	MONTERREY	Ciudad Monterrey, 110.235 Km al NE, carr a Nuevo Laredo.	14	3	1944	R. L. Crockett	LL	
<i>Gaura</i>	<i>parviflora</i>	ARAMBERRI	Aramberri.	14	5	1991	Hinton&et al	TEX	
<i>Gaura</i>	<i>parviflora</i>	ARAMBERRI	Aramberri, N of	14	5	1991	Hinton et al.	Hinton	
<i>Gaura</i>	<i>parviflora</i>	GALEANA	Matehuala->Saltillo + 203 km	1	5	1990	Hinton et al.	Hinton	
<i>Gaura</i>	<i>parviflora</i>	RAMONES LOS	Los Ramones (NUEVO LEON - LOS RAMONES)	10	5	1997	J. A. Villarreal	TEX	
<i>Gaura</i>	<i>parviflora</i>	SABINAS HIDALGO	Ciudad Sabinas Hidalgo, 16 Km al W.	7	4	1962	M. Domínguez M.&W. L. McCart	TEX	
<i>Gaura</i>	<i>sp.</i>	BUSTAMANTE	Bustamante, 1.4 Km al N.	15	3	1983	C. P. Cowan&K. C. Nixon	TEX	
<i>Gaura</i>	<i>sp.</i>	BUSTAMANTE	Bustamante, 1.4 Km al N.	15	3	1983	C. P. Cowan&K. C. Nixon	TEX	
<i>Gaura</i>	<i>villosa</i>	MONTERREY	Ciudad Monterrey, 8 mi al N, Hwy 85.	2	4	1971	B. J. Cox	TEX	
<i>Jussiaea</i>	<i>suffruticosa</i>	ARAMBERRI	Aramberri.	1	9	1990	Hinton&et al	TEX	
<i>Jussiaea</i>	<i>suffruticosa</i>	ARAMBERRI	Aramberri, N of	1	9	1990	Hinton et al.	Hinton	
<i>Lopezia</i>	<i>racemosa</i>	GALEANA	Cerro El Gallo	25	10	1987	Hinton et al.	Hinton	
<i>Lopezia</i>	<i>racemosa</i>	GENERAL ZARAGOZA	Cerro El Viejo	6	10	1992	Hinton et al.	Hinton	
<i>Lopezia</i>	<i>racemosa</i>	GENERAL ZARAGOZA	Cerro El Viejo	16	10	1992	Hinton et al.	Hinton	
<i>Lopezia</i>	<i>racemosa</i>	SANTA CATARINA	Cañón El Diente.	99	10	1961	R. Ford S.	TEX	
<i>Lopezia</i>	<i>racemosa</i>	SANTIAGO	Sa Madre Oriental, Laguna de Sánchez y Cañón la Boca	31	10	1996	J. A. Villarreal&J. Zavala B.	TEX	
<i>Ludwigia</i>	<i>octovalvis</i>	MONTEMORELOS	Anacuitas (Adjuntas de Ballesteros).	5	9	1992	T. F. Patterson&A. LeDuc D.&J. A. Soule	TEX	
<i>Oenothera</i>	<i>dissecta</i>	GALEANA	El Aguililla	24	8	1989	H. et al.	TEX	
<i>Oenothera</i>	<i>dissecta</i>	GALEANA	El Aguililla	16	8	1989	H. et al.	TEX	
<i>Oenothera</i>	<i>dissecta</i>	GALEANA	El Aguililla	26	8	1989	H. et al.	TEX	
<i>Oenothera</i>	<i>dissecta</i>	GALEANA	Rancho Aguililla	16	8	1989	Hinton et al.	Hinton	
<i>Oenothera</i>	<i>dissecta</i>	GALEANA	Rancho Aguililla	24	8	1989	Hinton et al.	Hinton	
<i>Oenothera</i>	<i>dissecta</i>	GALEANA	Rancho Aguililla, near	26	8	1989	Hinton et al.	Hinton	

<i>Oenothera jamesii</i>	GALEANA	Sa Infiernillo, cañón San Francisco. aprox 15 Km al NE de Pablillo	4	9	1993	J. Valdéz R.&M. A. Carranza P.&R. Banda S.	TEX
<i>Oenothera jamesii</i>	GALEANA	Galeana, cerca de	23	8	1984	ND	TEX
<i>Oenothera jamesii</i>	GALEANA	Galeana.	14	9	1996	H. et al.	TEX
<i>Oenothera jamesii</i>	GALEANA	Santa Rita	30	8	1984	Hinton et al.	Hinton
<i>Oenothera jamesii</i>	GALEANA	Galeana	14	9	1996	Hinton et al.	Hinton
<i>Oenothera jamesii</i>	MONTEMORELOS	5 Km SE of La Trinidad, on the E side of Sa Cebolla, near Ojo de Agua	7	8	1988	T. F. Patterson	TEX
<i>Oenothera jamesii</i>	ND	2.3 Km W of Laguna de Sánchez & 0.5 Km NE of San Isidro on the hwy leading up into the Sa from Cola de Caballo	7	11	1972	F. Chiang C.&T. L. Wendt&M. C. Johnston	LL
<i>Oenothera kunthiana</i>	ARAMBERRI	La Escondida, 22.36 Km al NE, carr a San Francisco de Leos.	23	7	1993	H. et al.	TEX
<i>Oenothera kunthiana</i>	ARAMBERRI	Cerro El Viejo	26	2	1993	Hinton et al.	Hinton
<i>Oenothera kunthiana</i>	ARAMBERRI	Cerro El Viejo	26	3	1993	Hinton et al.	Hinton
<i>Oenothera kunthiana</i>	ARAMBERRI	La Escondida->San Francisco	23	7	1993	Hinton et al.	Hinton
<i>Oenothera kunthiana</i>	ARAMBERRI	Cerro El Viejo	3	8	1993	Hinton et al.	Hinton
<i>Oenothera kunthiana</i>	DOCTOR ARROYO	San Antonio de Peña Nevada, 12, Km, NE, Pablillo.	99	7	1977	C. Wells&G. Nesom	LL
<i>Oenothera kunthiana</i>	GALEANA		20	5	1934	C. H. Mueller&M. T. Mueller	TEX
<i>Oenothera kunthiana</i>	GALEANA	La Poza, 21.375 Km al SE, carr a Río de San José.	31	5	1992	H. et al.	TEX
<i>Oenothera kunthiana</i>	GALEANA	Cerro El Potosí, 6 km E of	17	7	1984	Hinton et al.	Hinton
<i>Oenothera kunthiana</i>	GALEANA	La Poza->Río de San José	31	5	1992	Hinton et al.	Hinton
<i>Oenothera kunthiana</i>	GENERAL ZARAGOZA	Ca 1.5 mi NE of Puerto Pinos on NE side of Cerro Peña Nevada, along rd from San Antonio Peña Nevada to Zaragoza	25	8	1989	G. Nesom&J. Norris&J. A. Villarreal&M. Carranza	TEX
<i>Oenothera kunthiana</i>	GENERAL ZARAGOZA	Dulces Nombres (Santa Teresa)	2	8	1994	H. et al.	TEX
<i>Oenothera kunthiana</i>	GENERAL ZARAGOZA	Dulces Nombres	2	8	1994	Hinton et al.	Hinton
<i>Oenothera kunthiana</i>	LAMPAZOS DE NARANJO	Lampazos de Naranjo, 10 mi al S.	17	3	1962	J. G. Rivas&P. Ostos&S. L. McCart	TEX
<i>Oenothera kunthiana</i>	MONTEMORELOS	Anacuitas (Adjuntas de Ballesteros).	5	9	1992	T. F. Patterson&A. LeDuc D.&J. A. Soule	TEX
<i>Oenothera kunthiana</i>	MONTERREY	Ciudad Monterrey, 31 mi al W, Hwy 40.	21	3	1964	T. Bruni&R. Peña	TEX
<i>Oenothera kunthiana</i>	MONTERREY	Parque Chipinque.	99	4	1961	R. Ford S.	TEX



<i>Oenothera kunthiana</i>	MONTERREY	Ciudad Monterrey, 12 mi al W.	27	2	1944	J. T. Painter&W. D. Lucas&F. A. Barkley	LL
<i>Oenothera kunthiana</i>	MONTERREY	Ciudad Monterrey, 12 mi al W.	27	2	1944	J. T. Painter&W. D. Lucas&F. A. Barkley	LL
<i>Oenothera kunthiana</i>	ND	Sa Madre Oriental, Alamar about 15 mi SW of Galeana	29	5	1934	C. H. Mueller&M. T. Mueller	TEX
<i>Oenothera kunthiana</i>	ND	2 Km SE of El Canelito, on rd to San Juan de Dios	19	6	1972	F. Chiang C.&T. L. Wendt&M. C. Johnston	LL
<i>Oenothera kunthiana</i>	SABINAS HIDALGO	Ciudad Sabinas Hidalgo, 2, mi, N, carretera 41	26	3	1944	N. T. Heard&G. L. Webster&F. A. Barkley	TEX
<i>Oenothera kunthiana</i>	SALINAS VICTORIA	Mamulique.	3	4	1947	G. R. Smith&F. A. Barkley	TEX
<i>Oenothera kunthiana</i>	SANTIAGO	Cañón El Huajuco.	25	2	1946	J. C. Johnson&F. A. Barkley	TEX
<i>Oenothera macrosceles</i>	ARAMBERRI	San Juan de Avilés, nr.	13	5	1992	Hinton&et al	TEX
<i>Oenothera macrosceles</i>	ARAMBERRI	San Juan de Avilés, nr.	1	6	1997	Hinton&et al	TEX
<i>Oenothera macrosceles</i>	ARAMBERRI	San Juan Puente y Avilés, near	13	5	1992	Hinton et al.	Hinton
<i>Oenothera macrosceles</i>	ARAMBERRI	San Juan Puente y Avilés, near	1	6	1997	Hinton et al.	Hinton
<i>Oenothera macrosceles</i>	GALEANA	Galeana (NUEVO LEON - GALEANA)	9	6	1980	Hinton&et al	TEX
<i>Oenothera macrosceles</i>	GALEANA	Galeana	9	6	1980	Hinton et al.	Hinton
<i>Oenothera muelleri</i>	GALEANA	Pablillo, 9.5 mi al S.	17	6	1963	C. R. Bell&H. Rice	LL
<i>Oenothera muelleri</i>	GALEANA	Cerro El Potosí.	2	8	1975	D. S. Lewis	LL
<i>Oenothera muelleri</i>	GENERAL ZARAGOZA	El Pino, (Puerto El Pino).	19	6	1979	Hinton	TEX
<i>Oenothera muelleri</i>	GENERAL ZARAGOZA	El Pino, (Puerto El Pino), 4.64 Km al NW, carr a Joya de San Diego.	6	9	1998	Hinton&et al	TEX
<i>Oenothera muelleri</i>	GENERAL ZARAGOZA	Puerto Pino, near	18	6	1979	Hinton et al.	Hinton
<i>Oenothera muelleri</i>	GENERAL ZARAGOZA	Puerto Pino->La Joya	6	9	1998	Hinton et al.	Hinton
<i>Oenothera muelleri</i>	ND	Cerro Potosí	27	8	1987	D. Bogler&T. L. Atkins	TEX
<i>Oenothera muelleri</i>	ND	Cerro Potosí	20	6	1972	F. Chiang C.&T. L. Wendt&M. C. Johnston	LL
<i>Oenothera pubescens</i>	ARAMBERRI	Cerro El Viejo	19	11	1993	Hinton et al.	Hinton
<i>Oenothera pubescens</i>	GALEANA	Galeana, 15 mi al SW.	17	6	1934	C. H. Mueller&M. T. Mueller	TEX
<i>Oenothera pubescens</i>	GENERAL ZARAGOZA	Puerto Pino, above	18	6	1979	Hinton et al.	Hinton
<i>Oenothera pubescens</i>	GENERAL ZARAGOZA	Cerro El Viejo	28	7	1993	Hinton et al.	Hinton
<i>Oenothera pubescens</i>	SABINAS HIDALGO	Ciudad Sabinas Hidalgo, 8 mi al S.	8	2	1964	J. May	TEX
<i>Oenothera rosea</i>	ARAMBERRI	Aramberri.	1	9	1990	H. et al.	TEX
<i>Oenothera rosea</i>	ARAMBERRI	Sandía (Sandía El Grande), cerca de.	17	5	1992	Hinton&et al	TEX

<i>Oenothera rosea</i>	ARAMBERRI	Aramberri, N of	1	9	1990	Hinton et al.	Hinton
<i>Oenothera rosea</i>	ARAMBERRI	Sandia Grande, canyon near	17	5	1992	Hinton et al.	Hinton
<i>Oenothera rosea</i>	DOCTOR ARROYO	San Antonio de Peña Nevada, 12, Km, NE, Cañada San Francisco.	99	7	1977	C. Wells&G. Nesom	LL
<i>Oenothera rosea</i>	GALEANA		14	5	1934	C. H. Mueller&M. T. Mueller	TEX
<i>Oenothera rosea</i>	GALEANA	Pablillo	5	8	1936	M. Taylor	TEX
<i>Oenothera rosea</i>	GALEANA	Galeana, 15 mi al SW.	28	6	1934	C. H. Mueller&M. T. Mueller	TEX
<i>Oenothera rosea</i>	GALEANA	San Pedro Sotolar, 11.7 mi al S.	31	5	1983	L. C. Barnett&C. P. Cowan&L. J. Dorr	TEX
<i>Oenothera rosea</i>	GALEANA	El Aguililla	18	8	1989	H. et al.	TEX
<i>Oenothera rosea</i>	GALEANA	El Aguililla.	31	5	1983	L. J. Dorr&L. C. Barnett&C. P. Cowan	TEX
<i>Oenothera rosea</i>	GALEANA	El Aguililla	18	5	1989	H. et al.	TEX
<i>Oenothera rosea</i>	GALEANA	El Aguililla	18	5	1989	H. et al.	TEX
<i>Oenothera rosea</i>	GALEANA	Cerro El Potosí.	24	5	1974	R. Sanders	LL
<i>Oenothera rosea</i>	GALEANA	Cerro El Potosí.	24	5	1988	B. L. Westlund	TEX
<i>Oenothera rosea</i>	GALEANA	Rancho Aguililla	7	6	1969	Hinton et al.	Hinton
<i>Oenothera rosea</i>	GALEANA	Rancho Aguililla	18	5	1989	Hinton et al.	Hinton
<i>Oenothera rosea</i>	GALEANA	Rancho Aguililla	18	5	1989	Hinton et al.	Hinton
<i>Oenothera rosea</i>	GALEANA	Rancho Aguililla	18	8	1989	Hinton et al.	Hinton
<i>Oenothera rosea</i>	GENERAL ZARAGOZA	13 Km al E de San Antonio Peña Nevada; Mpio Zaragoza (NUEVO LEON - GENERAL ZARAGOZA)	24	5	1992	L. Hernández S.&M. Martínez&J. Jiménez	TEX
<i>Oenothera rosea</i>	GENERAL ZARAGOZA	La Encantada.	17	6	1979	H. et al.	TEX
<i>Oenothera rosea</i>	GENERAL ZARAGOZA	Cerro El Viejo (NUEVO LEON - GENERAL ZARAGOZA)	7	7	1992	H. et al.	TEX
<i>Oenothera rosea</i>	GENERAL ZARAGOZA	La Encantada	17	6	1979	Hinton et al.	Hinton
<i>Oenothera rosea</i>	GENERAL ZARAGOZA	Cerro El Viejo	7	7	1992	Hinton et al.	Hinton
<i>Oenothera rosea</i>	ITURBIDE	La Purísima, 13.92 Km al N, carr a Iturbide.	3	3	1992	Hinton&et al	TEX
<i>Oenothera rosea</i>	ITURBIDE	La Purísima->Iturbide	3	3	1992	Hinton et al.	Hinton
<i>Oenothera rosea</i>	LAMPAZOS DE NARANJO	Lampazos de Naranjo, 10 mi al S.	17	3	1962	J. G. Rivas&P. Ostos&W. L. McCart	TEX
<i>Oenothera rosea</i>	LINARES	Linares.	16	6	1970	P. A. Fryxell&R. Magill	TEX
<i>Oenothera rosea</i>	MONTEMORELOS	Anacuitas (Adjuntas de Ballesteros).	5	9	1992	T. F. Patterson&A. LeDuc D.&J. A. Soule	TEX
<i>Oenothera rosea</i>	MONTEMORELOS	5 Km SE of La Trinidad, on the E side of Sa Cebolla, near Ojo de Agua	7	8	1988	T. F. Patterson	TEX
<i>Oenothera rosea</i>	MONTEMORELOS	Trinidad (NUEVO LEON - MONTEMORELOS)	18	8	1939	C. H. Muller	LL

<i>Oenothera rosea</i>	MONTERREY	Ciudad Monterrey, 35 mi al S, Hwy 85.	20	3	1967	J. S. Wilson	TEX
<i>Oenothera rosea</i>	MONTERREY	Parque Chipinque.	7	9	1948	G. L. Webster&E. Aguirre P.	TEX
<i>Oenothera rosea</i>	MONTERREY	Parque Chipinque.	7	5	1960	R. Ford S.	TEX
<i>Oenothera rosea</i>	ND	Chipinque Mesa , SW of Monterrey	16	11	1958	R. C. Rollins&R. M. Tryon	LL
<i>Oenothera rosea</i>	ND	2 Km SE of El Canelito, on rd to San Juan de Dios	19	6	1972	F. Chiang C.&T. L. Wendt&M. C. Johnston	LL
<i>Oenothera rosea</i>	ND	Centro Recreativo Chipinque. (NUEVO LEON - ND)	18	4	1947	F. A. Barkley&R. Tamy	TEX
<i>Oenothera rosea</i>	ND	Centro Recreativo Chipinque. (NUEVO LEON - ND)	24	7	1971	H. M. Parker	LL
<i>Oenothera rosea</i>	SABINAS HIDALGO	Ciudad Sabinas Hidalgo, 2, mi, N, carretera 41	26	3	1944	N. T. Heard&G. L. Webster&F. A. Barkley	TEX
<i>Oenothera rosea</i>	SANTIAGO	Salto de Agua Cola de Caballo.	29	11	1958	W. M. Thompson	TEX
<i>Oenothera speciosa</i>	GALEANA	Pablillo	5	5	1983	Hinton et al.	Hinton
<i>Oenothera speciosa</i>	ITURBIDE	El Barrial	16	5	1981	Hinton et al.	Hinton
<i>Oenothera speciosa</i>	ITURBIDE	Iturbide->Agua Blanca	21	8	1991	Hinton et al.	Hinton
<i>Oenothera speciosa</i>	SANTIAGO	Laborcitas	16	6	1994	Hinton et al.	Hinton
<i>Oenothera stubbei</i>	GALEANA	Cerro El Potosí	7	6	1969	Hinton et al.	Hinton
<i>Oenothera stubbei</i>	GALEANA	Ascención->Y + 33 km	14	5	1991	Hinton et al.	Hinton
<i>Oenothera stubbei</i>	GALEANA	San José del Río, near	11	10	1991	Hinton et al.	Hinton
<i>Oenothera stubbei</i>	GALEANA	La Poza->Río de San José	25	7	1995	Hinton et al.	Hinton
<i>Oenothera tetraptera</i>	ARAMBERRI	Aramberri.	1	9	1990	Hinton&et al	TEX
<i>Oenothera tetraptera</i>	ARAMBERRI	Aramberri.	1	9	1990	Hinton&et al	TEX
<i>Oenothera tetraptera</i>	ARAMBERRI	Aramberri, N of	1	9	1990	Hinton et al.	Hinton
<i>Oenothera tetraptera</i>	ARAMBERRI	Aramberri, N of	1	9	1990	Hinton et al.	Hinton
<i>Oenothera tetraptera</i>	BUSTAMANTE	Sa Gomas, Bustamante Canyon, N exposure	13	8	1988	T. F. Patterson	TEX
<i>Oenothera tetraptera</i>	GALEANA	Cerro El Gallo	15	6	1991	Hinton et al.	Hinton
<i>Oenothera tetraptera</i>	GENERAL ZARAGOZA	Dulces Nombres (Santa Teresa)	2	8	1994	Hinton&et al	TEX
<i>Oenothera tetraptera</i>	GENERAL ZARAGOZA	Dulces Nombres	2	8	1994	Hinton et al.	Hinton
<i>Oenothera tetraptera</i>	MONTERREY	Ciudad Monterrey, 31 mi al W, Hwy 40.	21	3	1964	T. Bruni&R. Peña	LL
<i>Oenothera tetraptera</i>	MONTERREY	Parque Chipinque.	99	4	1961	R. F. Smith	TEX
<i>Oenothera tetraptera</i>	ND	On the rd to the top of Cerro Potosí, near the microwave tower	23	5	1988	B. L. Westlund	TEX
<i>Oenothera tetraptera</i>	ND	Ca 1 mi WSW in small valley, 15 mi E of San Rafael off Hwy 57 (NUEVO LEON - ND)	22	7	1977	C. Wells&G. Nesom	LL

<i>Oenothera tetraptera</i>	ND	5 Km S of Rancho El Mortero	17	3	1973	M. C. Johnston&T. L. Wendt&F. Chiang C.	LL
<i>Oenothera tetraptera</i>	RAYONES	Cerro Blanco	27	2	1990	Hinton et al.	Hinton
<i>Oenothera triloba</i>	GALEANA	La Esperanza, (El Coyote).	2	11	1997	Hinton&et al	TEX
<i>Oenothera triloba</i>	GALEANA	El Aguillilla.	12	5	1997	Hinton&et al	TEX
<i>Oenothera trilobata</i>	GALEANA	Rancho Aguillilla, N of	12	5	1997	Hinton et al.	Hinton
<i>Oenothera trilobata</i>	GALEANA	El Coyote W of	2	11	1997	Hinton et al.	Hinton

## KRAMERIACEAE

Género	Especie	Municipio	Localidad	Día	Mes	Año	Colectores	Herbario
Krameria	Cytisoides (Figura 88)	ARAMBERRI	Sandía (Sandía El Grande), 12.905 Km al S, carr a La Soledad.	9	11	1994	Hinton&et al	TEX
Krameria	cytisoides	ARAMBERRI	Cerro El Viejo	2	5	1994	Hinton et al.	Hinton
Krameria	cytisoides	ARAMBERRI	Sandia->La Soledad	9	11	1994	Hinton et al.	Hinton
Krameria	cytisoides	DOCTOR ARROYO	San Antonio de Peña Nevada, 2.5 Km al ENE.	3	8	1981	G. Nesom	TEX
Krameria	cytisoides	GALEANA	Galeana, 7 mi al E.	19	7	1958	D. S. Correll&I. M. Johnston	LL
Krameria	cytisoides	GALEANA	Samaniego y La Becerra.	9	5	1989	Hinton&et al	TEX
Krameria	cytisoides	GALEANA	Cerro El Potosí (NUEVO LEON - GALEANA)	24	3	1970	H. et al.	TEX
Krameria	cytisoides	GALEANA	Puerto de Pastores.	5	7	1934	C. H. Mueller&M. T. Mueller	TEX
Krameria	cytisoides	GALEANA	Cerro El Potosí	24	3	1970	Hinton et al.	Hinton
Krameria	cytisoides	GALEANA	Cerro El Potosí, 6 km E of	27	6	1984	Hinton et al.	Hinton
Krameria	cytisoides	GALEANA	La Becerra, above	5	9	1989	Hinton et al.	Hinton
Krameria	cytisoides	GENERAL ZARAGOZA	Zaragoza, 2.6 mi al S, camino a La Encantada.	29	3	1973	B. L. Westlund	LL
Krameria	cytisoides	GENERAL ZARAGOZA	El Pino, (Puerto El Pino).	2	8	1989	Hinton&et al	TEX
Krameria	cytisoides	GENERAL ZARAGOZA	Puerto Pino, below	8	2	1989	Hinton et al.	Hinton
Krameria	cytisoides	ITURBIDE	Iturbide, 13.2 Km al W.	16	5	1981	J. M. Poole&J. Hinton&K. C. Nixon	TEX
Krameria	cytisoides	MIER Y NORIEGA	Mier y Noriega, 4.275 mi al NW, carr a San Antonio de Alamos.	18	10	1978	B. Calvert	TEX
Krameria	cytisoides	ND	34.7 mi NE of Dr Arroyo, 2.3 mi SW of La Escondida along Hwy 29	8	9	1971	J. S. Henrickson	LL
Krameria	cytisoides	RAYONES	Ignacio Zaragoza, (EL Barreal).	7	6	1988	J. A. Villarreal&M. A. Carranza P.&M. Vázquez R.&D. Markwalder	TEX
Krameria	cytisoides	RAYONES	Las Trancas (NUEVO LEON - RAYONES)	8	7	1935	C. H. Mueller	LL
Krameria	erecta	MIER Y NORIEGA	West of Refugio de Cerros Blancos	1	10	2001	Hinton et al.	Hinton
Krameria	grayi	ARAMBERRI	Sandía (Sandía El Grande), 12.905 Km al S, carr a La Soledad.	9	11	1994	H. et al.	TEX
Krameria	grayi	ARAMBERRI	Sandía (Sandía El Grande), 12.905 Km al S, carr a La Soledad.	10	7	1993	H. et al.	TEX
Krameria	grayi	ARAMBERRI	Sandia->La Soledad	10	7	1993	Hinton et al.	Hinton
Krameria	grayi	ARAMBERRI	Sandia->La Soledad	9	11	1994	Hinton et al.	Hinton
Krameria	grayi	ARAMBERRI	San Francisco, near	1	6	1997	Hinton et al.	Hinton

Krameria	grayi	GALEANA	San Ignacio de Texas, S of.	30	10	1995	H. et al.	TEX
Krameria	grayi	GALEANA	San Francisco de los Blancos, cerca de.	1	6	1997	H. et al.	TEX
Krameria	grayi	GALEANA	San Ignacio de Texas, S of	30	10	1995	Hinton et al.	Hinton TEX
Krameria	grayi	MIER Y NORIEGA	Refugio de los Cerros Blancos, W Mier y Noriega	31	7	1999	Hinton&et al	Hinton TEX
Krameria	grayi	MIER Y NORIEGA	Refugio de los Cerros Blancos, W of	31	7	1999	Hinton et al.	Hinton
Krameria	pauciflora	DOCTOR ARROYO	San Roberto->Matehuala	17	7	1997	Hinton et al.	Hinton TEX
Krameria	pauciflora	GALEANA	San Roberto, 65.975 Km al S, carr a Matehuala.	17	7	1997	Hinton&et al	Hinton TEX
Krameria	pauciflora	GALEANA	El Aguililla.	7	7	1997	Hinton&et al	TEX
Krameria	pauciflora	GALEANA	El Aguililla, cerca de.	22	7	1995	Hinton&et al	TEX
Krameria	pauciflora	GALEANA	El Aguililla, cerca de.	26	8	1989	Hinton&et al	TEX
Krameria	pauciflora	GALEANA	Rancho Aguililla, near	26	8	1989	Hinton et al.	Hinton
Krameria	pauciflora	GALEANA	Rancho Aguililla, near	22	7	1995	Hinton et al.	Hinton
Krameria	pauciflora	GALEANA	Rancho Aguililla, S of	7	7	1997	Hinton et al.	Hinton TEX
Krameria	ramosissima	GENERAL BRAVO	30 mi E of General Bravo on rd to Reynosa, 10 mi incide state line	25	4	1960	J. Crutchfield&M. C. Johnston	TEX
Krameria	ramosissima	GENERAL BRAVO	General Bravo, 4, mi, E, carretera 40	18	10	1959	M. C. Johnston	TEX
Krameria	ramosissima	LAMPAZOS DE NARANJO	Rancho Resendez	1	7	1937	M. Taylor	TEX
Krameria	ramosissima	LINARES	Linares, 11 mi al E, camino a Guadalupe.	10	10	1959	J. Graham&M. C. Johnston	TEX
Krameria	ramosissima	MONTEMORELOS	Montemorelos, cerca de.	2	9	1940	F. Shreve&E. R. Tinkham	LL
Krameria	ramosissima	MONTERREY	Ciudad Monterrey, 110.235 Km al NE, carr a Nuevo Laredo.	3	6	1994	H. et al.	TEX
Krameria	ramosissima	MONTERREY	Ciudad Monterrey, cerca de.	29	6	1944	C. L. Fernández C.&F. A. Barkley	TEX
Krameria	ramosissima	SABINAS HIDALGO	Ciudad Sabinas Hidalgo, 36 mi al NE.	24	3	1944	F. A. Barkley	TEX
Krameria	ramosissima	SABINAS HIDALGO	Ciudad Sabinas Hidalgo, 12, mi, N, carretera 41	26	3	1944	N. T. Heard	LL
Krameria	ramosissima	SABINAS HIDALGO	Ciudad Sabinas Hidalgo, 12, mi, N, carretera 41	26	3	1944	N. T. Heard&F. A. Barkley	TEX
Krameria	ramosissima	SALINAS VICTORIA	Monterrey->Laredo + 49 km	3	6	1994	Hinton et al.	Hinton TEX
Krameria	ramosissima	VALLECILLO	Vallecillo, 5 mi al SW.	10	11	1959	J. Graham&M. C. Johnston	TEX
Krameria	ramosissima	VILLALDAMA	Ciudad de Villa Aldama.	23	5	1972	L. E. Urbatsch	LL

## ZYGOPHYLLACEAE

Género	Especie	Municipio	Localidad	Día	Mes	Año	Colectores	Herbario
Porlieria	angustifolia	BUSTAMANTE	Sa Gomas, Bustamante Canyon (NUEVO LEON - BUSTAMANTE)	12	8	1988	T. F. Patterson	TEX
Porlieria	angustifolia	BUSTAMANTE	Bustamante, 1.4 Km al N.	15	3	1983	C. P. Cowan&K. C. Nixon	TEX
Porlieria	angustifolia	GALEANA	Galeana, 13.345 Km al N, carr a Rayones.	1	8	1989	Hinton&et al	TEX
Porlieria	angustifolia	LAMPAZOS DE NARANJO	Salvador Resendez. (NUEVO LEON - LAMPAZOS DE NARANJO)	26	6	1937	M. Taylor E.	TEX
Porlieria	angustifolia	MONTERREY	Ciudad Monterrey, 56 mi al NE, Hwy 12.	27	3	1964	D. Ahshapanek	TEX
Porlieria	angustifolia	MONTERREY	Ciudad Monterrey, 10 mi al W.	5	9	1948	G. L. Webster&E. Aguirre P.	TEX
Porlieria	angustifolia	SABINAS HIDALGO	Ciudad Sabinas Hidalgo, 30 mi al S.	4	4	1962	J. G. Rivas&P. Ostos&W. L. McCart	TEX



Porlieria	angustifolia	SABINAS HIDALGO	Ciudad Sabinas Hidalgo, 23, mi, N, carretera 41	26	3	1944	F. A. Barkley&G. L. Webster	TEX
Porlieria	angustifolia	SABINAS HIDALGO	Ciudad Sabinas Hidalgo, 7 mi al S.	10	8	1939	C. H. Muller	LL
Porlieria	angustifolia	RAYONES	Galeana->Rayones + 23 km	8	1	1989	Hinton et al.	Hinton
Porlieria	angustifolia	SABINAS HIDALGO	Ciudad Sabinas Hidalgo, 12, mi, N, carretera 41	26	3	1944	N. T. Heard&F. A. Barkley	TEX
Kallstroemia	maxima	GUADALUPE	Monumento Natural Cerro de la Silla.	26	7	1969	J.&H. Mears	LL
Kallstroemia	parviflora	ARAMBERRI	Aramberri.	1	9	1990	H. et al.	TEX
Kallstroemia	parviflora	ARAMBERRI	Sandía (Sandía El Grande), 22.55 Km al SW, carr a Santa Gertrudis.	20	7	1993	G. B. Hinton	TEX
Kallstroemia	parviflora	ARAMBERRI	Aramberri, N of	1	9	1990	Hinton et al.	Hinton
Kallstroemia	parviflora	GALEANA	Entre Ciénega del Toro y Santa Rosa	14	9	1996	G. B. Hinton	TEX
Kallstroemia	parviflora	GALEANA	Sandia->Santa Gertrudis	20	7	1993	Hinton et al.	Hinton
Kallstroemia	parviflora	ITURBIDE	La Purísima, 2.79 Km al SE, rumbo a Buena Vista.	6	9	1991	H. et al.	TEX
Kallstroemia	parviflora	ITURBIDE	La Purísima->Bella Vista	6	9	1991	Hinton et al.	Hinton
Kallstroemia	parviflora	MONTEMORELOS	Montemorelos, 20 mi al NW.	31	8	1942	J. N. Weaver	TEX
Kallstroemia	parviflora	MONTERREY	Instituto Tecnológico de Monterrey.	18	8	1967	S. Brockwell	TEX
Kallstroemia	parviflora	RAYONES	Ciénega del Toro->Santa Rosa	14	9	1996	Hinton et al.	Hinton
Kallstroemia	parviflora	SAN PEDRO GARZA GARCÍA	Colonia del Valle.	99	9	1960	R. Ford S.	TEX
Kallstroemia	parviflora	SANTIAGO	Los Lirios->El Cercado	29	7	1995	Hinton et al.	Hinton
Kallstroemia	rosei	MONTERREY	Ciudad Monterrey, 10 mi al W.	99	10	1961	R. F. Smith	TEX
Kallstroemia	rosei	SAN PEDRO GARZA GARCÍA	Colonia del Valle.	99	9	1960	R. F. Smith	TEX
Larrea	tridentata	BUSTAMANTE	S end of Sa La Ventanna	14	8	1988	T. F. Patterson	TEX
Larrea	tridentata	DOCTOR ARROYO	Doctor Arroyo, 10 Km al N.	11	6	1992	R. Palacios	TEX
Larrea	tridentata	DOCTOR ARROYO	Doctor Arroyo, 10 Km al N.	11	6	1992	R. Palacios	TEX
Larrea	tridentata	DOCTOR ARROYO	Doctor Arroyo, 25.885 Km al W, carr a Matehuala.	11	6	1992	R. Palacios	TEX
Larrea	tridentata	GALEANA	San Roberto.	26	3	1964	D. Ahshapanek	TEX
Larrea	tridentata	GALEANA	Along (E of) Pan-American Hwy at Km 731 just S of San José de Raices	27	8	1960	H. H. Iltis&R. Koeppen&F. S. Iltis	TEX
Larrea	tridentata	GALEANA	Puerto México, 5 Km al SW.	18	5	1965	H. Hernández	TEX
Larrea	tridentata	GALEANA	Rancho Aguillilla	6	7	1994	Hinton et al.	Hinton
Larrea	tridentata	MONTERREY	Ciudad Monterrey, 30 mi al W, Hwy 40.	21	3	1964	T. Bruni&R. Peña	LL
Larrea	tridentata	MONTERREY	Ciudad Monterrey, 10 Km al W.	22	7	1970	R. Williams	TEX
Larrea	tridentata	SABINAS HIDALGO	Farm rd Santa Rosa Ranch ca 12 mi S of Las Tortillas and 20 mi E of Sabinas Hidalgo	16	1	1963	R. García	TEX
Sericodes	greggii	ND	Cañón de Potrerillos, 3 Km W of Rancho Las Ovejas on the N side of the Sa del Muerto	16	3	1973	M. C. Johnston&T. L. Wendt&F. Chiang C.	LL

## CELASTRACEAE

Género	Especie	Municipio	Localidad	Día	Mes	Año	Colectores	Herbario
Maytenus	phyllanthoides	ARAMBERRI	San Juan Puente y Avilés	2	12	1984	Hinton et al.	Hinton
Maytenus	phyllanthoides	ARAMBERRI	Puentes, near	13	5	1992	Hinton et al.	Hinton
Maytenus	phyllanthoides	ARAMBERRI	San Juan Puente y Avilés, near	1	6	1997	Hinton et al.	Hinton
Maytenus	phyllanthoides	ARAMBERRI	San Juan Aviles	2	12	1984	G. B. Hinton	TEX
Maytenus	phyllanthoides	ARAMBERRI	Margaritas.	5	7	1980	G. B. Hinton	TEX
Maytenus	phyllanthoides	ARAMBERRI	Puentes, nr	13	5	1992	G. B. Hinton	TEX

Maytenus	phyllanthoides	GALEANA	Las Margaritas	3	7	1980	Hinton et al.	Hinton
Maytenus	phyllanthoides	MONTERREY	Ciudad Monterrey, 100 Km al NW, Hwy 53.	31	3	1971	B. L. Turner	TEX
Maytenus	phyllanthoides	ND	3 Km from El Milagro and 10 Km from Icamole on winding rd between	5	7	1973	M. C. Johnston&T. L. Wendt&F. Chiang C.	LL
Mortonia	greggii	GALEANA	Galeana, near	9	6	1980	Hinton et al.	Hinton
Mortonia	greggii	GALEANA	Ca 13 mi SW of Galeana, NE of San Roberto Juntion (jcts Hwys. 57-58) and 1-2 mi NE of Ejido Santo Domingo en the NW-SE running	10	9	1999	J. S. Henrickson&V. Heuvel	TEX
Mortonia	greggii	GALEANA	Galeana	9	6	1980	G. B. Hinton	TEX
Mortonia	greggii	GARCÍA	Grutas de García, 3 mi al W.	99	12	1961	R. Ford S.	TEX
Mortonia	greggii	ND	7 Km W of Icamole, toward El Milagro	5	7	1973	M. C. Johnston&T. L. Wendt&F. Chiang C.	LL
Mortonia	palmeri	ARAMBERRI	San Francisco, near	13	5	1992	Hinton et al.	Hinton
Mortonia	palmeri	ARAMBERRI	San Francisco de Leos	13	5	1992	G. B. Hinton	TEX
Mortonia	palmeri	DOCTOR ARROYO	San Antonio de Peña Nevada, 2.5 Km al ENE.	3	8	1981	G. Nesom	TEX
Mortonia	palmeri	DOCTOR ARROYO	Doctor Arroyo, 30 Km al ENE.	30	7	1983	G. Nesom	TEX
Mortonia	palmeri	GALEANA	Santa Clara	20	3	1983	Hinton et al.	Hinton
Mortonia	palmeri	GALEANA	Los Tomates	3	5	1983	Hinton et al.	Hinton
Mortonia	palmeri	GALEANA	San Francisco Javier	7	5	1983	Hinton et al.	Hinton
Mortonia	palmeri	GALEANA	Cerro El Potosí, 6 km E of	27	6	1984	Hinton et al.	Hinton
Mortonia	palmeri	GALEANA	La Becerra, above	23	9	1989	Hinton et al.	Hinton
Mortonia	palmeri	GALEANA	Boca del Refugio->San Pablo	3	5	1992	Hinton et al.	Hinton
Mortonia	palmeri	GALEANA	Tomates, cerca de.	3	5	1983	G. B. Hinton	TEX
Mortonia	palmeri	GALEANA	rd to 18 de Marzo, 9 mi SE of jctn with Hwy 57 at San Rafael	4	7	1985	M. A. Luckow & C. P. Cowan & N. Jacobson	TEX
Mortonia	palmeri	GALEANA	Santa Clara de González	20	3	1983	G. B. Hinton	TEX
Mortonia	palmeri	GALEANA	La Boca del Refugio, 3.27 mi al E, rumbo a San Pablo.	3	5	1992	G. B. Hinton	TEX
Mortonia	palmeri	GALEANA	La Boca del Refugio, 3.27 mi al E, rumbo a San Pablo.	3	5	1992	Hinton&et al	TEX
Mortonia	palmeri	GALEANA	Samaniego y La Becerra.	23	9	1989	G. B. Hinton	TEX
Mortonia	palmeri	GALEANA	Desviación a El Carmén por la No. 57, 7, km, W, por la carretera, terracería	19	6	1972	F. Chiang C.&T. L. Wendt&M. C. Johnston	LL
Mortonia	palmeri	GALEANA	Cerro El Potosí.	16	10	1988	G. Nesom&P. Morgan	TEX
Mortonia	palmeri	ND	Ca 25 air Km NE of Galeana, below the limestone crest of trail that extends from San José La Joya down to El Potosí	21	6	1997	J. S. Henrickson&S. Sundberg	TEX
Mortonia	palmeri	ND	3.5 Km W of Mesa de González which is about 3.5 Km S of San Vicente on the Matehuala-Salttillo Hwy	24	5	1973	M. C. Johnston&T. L. Wendt&F. Chiang C.	LL
Mortonia	palmeri	ND	1.5 Km E of El Barrosito, 1.5 Km W of Puerto Prieto, in S part of Sa la Tomita	19	6	1972	F. Chiang C.&T. L. Wendt&M. C. Johnston	LL
Orthosphenia	mexicana	ARAMBERRI	Sandía Grande	31	10	1980	Hinton et al.	Hinton
Orthosphenia	mexicana	ARAMBERRI	Sandía, near	6	10	1997	Hinton et al.	Hinton
Orthosphenia	mexicana	ARAMBERRI	Sandía (Sandía El Grande).	31	10	1980	G. B. Hinton	TEX
Orthosphenia	mexicana	ARAMBERRI	Sandía (Sandía El Grande).	6	10	1997	G. B. Hinton	TEX

Orthosphenia	mexicana	GALEANA	Los Sauces	5	11	1980	Hinton et al.	Hinton
Paxistima	myrsinites spp. mexicana	GALEANA	Cañada Las Canoas.	20	7	1935	C. H. Mueller	TEX
Paxistima	myrsinites spp. mexicana	GALEANA	Cerro El Potosí	4	6	1989	Hinton et al.	Hinton
Paxistima	myrsinites spp. mexicana	GALEANA	Galeana.	24	8	1984	M. Lavin&A. T. Whittemore&T. L. Atkins	TEX
Paxistima	myrsinites spp. mexicana	GALEANA	Cerro El Potosí	4	6	1989	G. B. Hinton	TEX
Paxistima	myrsinites spp. mexicana	GALEANA	Cerro El Potosí.	23	5	1988	B. L. Westlund	TEX
Paxistima	myrsinites spp. mexicana	GENERAL ZARAGOZA	Cañada La Tinaja, between Rancho La Encantada and Cerro La Peña	2	7	1988	T. F. Patterson	TEX
Paxistima	myrsinites spp. mexicana	RAYONES	cima de la Sa de la Marta, 40 Km al E de San Antonio de las Alazanas	5	5	1995	J. A. Villarreal&M. A. Carranza P.&J. A. Encina	TEX
Schaefferia	cuneifolia	LAMPAZOS DE NARANJO	Salvador Resendez. (	21	6	1937	M. Taylor E.	TEX
Schaefferia	cuneifolia	LINARES	11.5 mi E of Linares	8	8	1930	H. H. Bartlett	LL
Schaefferia	frutescens	ND	Lower E slopes of Sa Madre Oriental: Méx Hwy 58, 29 Km (by rd) W of Linares on rd to Iturbide	27	6	1978	T. S. Cochrane&B. A. Cochrane&G. J. Breckon&M. E. Breckon&S. Caughlan&C. Corcoran&G. M. Diggs&D. A.	TEX

## BEGONIACEAE

Género	Especie	Municipio	Localidad	Día	Mes	Año	Colectores	Herbario
Begonia	franconis	LINARES	Linares, 18 mi al W, carr a Galeana.	19	7	1958	D. S. Correll&I. M. Johnston	LL
Begonia	gracilis	GENERAL ZARAGOZA	Zaragoza	19	10	1978	Hinton et al.	Hinton
Begonia	gracilis	GENERAL ZARAGOZA	Cerro El Viejo	6	10	1992	Hinton et al.	Hinton
Begonia	gracilis	GENERAL ZARAGOZA	Cerro El Viejo	28	7	1993	Hinton et al.	Hinton
Begonia	gracilis	GENERAL ZARAGOZA	Cerro El Viejo	22	9	1993	Hinton et al.	Hinton
Begonia	Uniflora (Figura 89)	ARAMBERRI	Aramberri, N of	1	9	1990	Hinton et al.	Hinton
Begonia	uniflora	ARAMBERRI	Aramberri.	1	9	1990	Hinton&et al	TEX
Begonia	uniflora	GALEANA	Pablillo	26	8	1936	M. Taylor	TEX
Begonia	uniflora	GALEANA	Galeana, 13.345 Km al N, carr a Rayones.	17	10	1990	H. et al.	TEX
Begonia	uniflora	ITURBIDE	Río Iturbide	24	9	1979	Hinton et al.	Hinton
Begonia	uniflora	ITURBIDE	Iturbide->Camarones	13	9	1991	Hinton et al.	Hinton
Begonia	uniflora	ITURBIDE	Lampazos, near	21	9	1991	Hinton et al.	Hinton
Begonia	uniflora	ITURBIDE	Iturbide->La Purísima	25	10	1991	Hinton et al.	Hinton
Begonia	uniflora	ITURBIDE	Iturbide, 15.39 Km al S, carr a Camarones.	13	9	1991	Hinton&et al	TEX
Begonia	uniflora	ITURBIDE	Iturbide, 13.71 Km al S, carr a La Purísima.	25	10	1991	Hinton&et al	TEX
Begonia	uniflora	ITURBIDE	Lampazos, cerca de.	21	9	1991	Hinton&et al	TEX
Begonia	uniflora	LINARES	Near Ejido Los Alamos, 7.2 mi S of Mex. 60	28	10	1982	J. Grimes&K. C. Nixon&S. Sundberg	TEX
Begonia	uniflora	MONTEMORELOS	Rd from Las Adjuntas to Potrero Redondo	5	9	1992	T. F. Patterson&A. LeDuc D.&J. A. Soule	TEX
Begonia	uniflora	MONTERREY	Parque Chipinque, cerca de.	99	9	1960	R. Ford S.	TEX
Begonia	uniflora	BUSTAMENTE	Sa Gomas, arroyo going up the Sa Gomas side of Canyon Bustamante	17	10	1993	T. F. Patterson&L. A. Prather	TEX
Begonia	uniflora	RAYONES	Galeana->Rayones + 24 km	17	10	1990	Hinton et al.	Hinton
Begonia	uniflora	SAN PEDRO GARZA GARCÍA	El Chipinque, ca 6 Km al S de Monterrey, camino a la meseta	7	10	1998	J. A. Villarreal&M. A. Carranza P.	TEX
Begonia	uniflora	SANTIAGO	Potrero Redondo.	30	10	1982	M. de la Rosa	TEX

# CUCURBITACEAE

<b>Género</b>	<b>Especie</b>	<b>Municipio</b>	<b>Localidad</b>	<b>Día</b>	<b>Mes</b>	<b>Año</b>	<b>Colectores</b>	<b>Herbario</b>
Citrullus	lanatus	ITURBIDE	Ebanito, below	20	11	1979	Hinton et al.	Hinton
Citrullus	lanatus	LINARES	El Ebanito, cerca de.	20	11	1979	Hinton&et al	TEX
Citrullus	lanatus	RAYONES	Jamé -> Rayones	16	11	2002	Hinton et al.	Hinton
Cucumis	melo	RAMONES LOS	Ejido San Isidro	13	11	1993	J. A. Villareal Q.&M. A. Carranza P.	TEX
Cucurbita	foetidissima	GALEANA	El Aguililla	16	8	1989	Hinton&et al	TEX
Cucurbita	foetidissima	GALEANA	El Aguililla	7	6	1986	Hinton&et al	TEX
Cucurbita	foetidissima	GALEANA	El Aguililla.	29	6	2000	H. et al.	TEX
Cucurbita	foetidissima	GALEANA	Rancho Aguililla	6	7	1986	Hinton et al.	Hinton
Cucurbita	foetidissima	GALEANA	Rancho Aguililla	16	8	1989	Hinton et al.	Hinton
Cucurbita	foetidissima	GALEANA	Rancho Aguililla, N of	29	6	2000	Hinton et al.	Hinton
Cucurbita	foetidissima	LAMPAZOS DE NARANJO	Salvador Resendez.	26	6	1937	M. Taylor E.	TEX
Cucurbita	texana	ITURBIDE	Iturbide -> Camarones	13	9	1991	Hinton&et al	TEX
Cucurbita	texana	ITURBIDE	La Purísima, 2.79 Km al SE, rumbo a Buena Vista.	6	9	1991	Hinton&et al	TEX
Cucurbita	texana	ITURBIDE	La Purísima->Bella Vista	6	9	1991	Hinton et al.	Hinton
Cucurbita	texana	ITURBIDE	Iturbide->Camarones	13	9	1991	Hinton et al.	Hinton
Cyclanthera	dissecta	DOCTOR ARROYO	S J Berrones->San Josecito	1	10	2001	Hinton et al.	Hinton
Cyclanthera	dissecta	GALEANA	Galeana, 13.345 Km al N, carr a Rayones.	20	10	1990	Hinton&et al	TEX
Cyclanthera	dissecta	GALEANA	El Sauce	16	10	1988	Hinton et al.	Hinton
Cyclanthera	dissecta	GENERAL ZARAGOZA	Cerro El Viejo	22	9	1993	Hinton et al.	Hinton
Cyclanthera	dissecta	RAYONES	Galeana->Rayones + 19 km	20	10	1990	Hinton et al.	Hinton
Cyclanthera	dissecta	SANTA CATARINA	Cañón El Diente.	99	10	1961	R. Ford S.	TEX
Cyclanthera	langaei	ARAMBERRI	Cerro El Viejo	16	6	1993	Hinton et al.	Hinton
Cyclanthera	langaei	GENERAL ZARAGOZA	Cañada La Tinaja, between Rancho La Encantada and Cerro La Peña	2	7	1988	T. F. Patterson	TEX
Cyclanthera	langaei	GENERAL ZARAGOZA	Cañada La Tinaja, between Rancho La Encantada and Cerro La Peña	3	7	1988	T. F. Patterson	TEX
Cyclanthera	langaei	GENERAL ZARAGOZA	N of Siberia, on rd from San Antonio de Peña Nevada to Zaragoza, 2.6 mi S of La Encantada on S side of main ridge	26	8	1989	G. Nesom&J. Norris&J. A. Villarreal&M. A. Carranza P.	TEX
Cyclanthera	langaei	GENERAL ZARAGOZA	Cerro El Viejo	28	7	1993	Hinton et al.	Hinton
Cyclanthera	langaei	GENERAL ZARAGOZA	Cerro El Viejo	29	7	1993	Hinton et al.	Hinton
Cyclanthera	langaei	GENERAL ZARAGOZA	Cerro El Viejo	4	8	1993	Hinton et al.	Hinton
Ibervillea	tenuisecta	BUSTAMANTE	Sa Gomas, Bustamante Canyon	12	8	1988	T. F. Patterson	TEX
Ibervillea	tenuisecta	ND	7 mi NE of Las Estacas (about midway between Monclova and Minas on Hwy 53) on private ranch rd towards Lechuguilla	18	10	1993	T. F. Patterson&L. A. Prather&A. L. Hempel	TEX
Ibervillea	tenuisecta	SABINAS HIDALGO	Ciudad Sabinas Hidalgo, 12, mi, N, carretera 41	26	3	1944	N. T. Heard&F. A. Barkley	TEX
Lagenaria	siceraria	ARAMBERRI	Aramberri.	9	9	2001	Hinton&et al	TEX
Lagenaria	siceraria	ARAMBERRI	Aramberri, N of	1	9	1990	Hinton et al.	Hinton
Melothria	pendula	ARAMBERRI	Aramberri.	9	9	2001	Hinton&et al	TEX
Melothria	pendula	ARAMBERRI	Aramberri, N of	1	9	1990	Hinton et al.	Hinton
Melothria	pendula	ITURBIDE	Loma La Bandera, NW of Ejido Santa Rosa, 4.1 mi S of Iturbide (Hwy 60)	25	10	1982	J. Grimes&K. C. Nixon&S. Sundberg	TEX
Melothria	pendula	ITURBIDE	Iturbide, 21.105 Km al SE, carr a Agua Blanca.	21	8	1991	Hinton&et al	TEX

Melothria	pendula	ITURBIDE	Iturbide -> Camarones	17	9	1991	Hinton&et al	TEX
Melothria	pendula	ITURBIDE	Iturbide->Agua Blanca	21	8	1991	Hinton et al.	Hinton
Melothria	pendula	ITURBIDE	Iturbide->Camarones	17	9	1991	Hinton et al.	Hinton
Melothria	pendula	LINARES	Linares, 18 mi al W, carr a Galeana.	19	7	1958	D. S. Correll&I. M. Johnston	LL
Melothria	pendula	ND	Moist canyon W of La Trinidad, on rd from Puertero Redundo	5	9	1992	J. A. Soule&T. F. Patterson&A. LeDuc D.	TEX
Melothria	pendula	SANTA CATARINA	Cañón El Diente.	99	10	1961	R. Ford S.	TEX
Melothria	pendula	SANTIAGO	Cola de Caballo.	4	9	1948	G. L. Webster&D. Preston	TEX
Sicyos	laciniatus	GALEANA	Samaniego y La Becerra.	23	9	1989	Hinton&et al	TEX
Sicyos	laciniatus	GALEANA	Samaniego y La Becerra.	12	9	1989	Hinton&et al	TEX
Sicyos	laciniatus	GALEANA	La Becerra, above	12	9	1989	Hinton et al.	Hinton
Sicyos	laciniatus	GALEANA	La Becerra, above	23	9	1989	Hinton et al.	Hinton
Sicyos	parviflora	GALEANA	Pablillo.	8	7	1936	M. Taylor	TEX

## FABACEAE

Género	Especie	Municipio	Localidad	Día	Mes	Año	Colectores	Herbario
Acacia	angustissima var. angustissima	GALEANA	Pablillo	26	8	1936	M. Taylor E.	TEX
Acacia	angustissima var. angustissima	GENERAL ZARAGOZA	Dulces Nombres, (Santa Teresa).	2	8	1994	Hinton&et al	TEX
Acacia	angustissima var. angustissima	GENERAL ZARAGOZA	Dulces Nombres	2	8	1994	Hinton et al.	Hinton
Acacia	angustissima var. angustissima	MONTEMORELOS	La Trinidad, 2.35 Km al NW, carr a Potrero Redondo.	23	8	1939	C. H. Mueller	LL
Acacia	angustissima var. angustissima	MONTEMORELOS	Trinidad (NUEVO LEON - MONTEMORELOS)	6	9	1992	T. F. Patterson&A. LeDuc D.&J. A. Soule	TEX
Acacia	angustissima var. angustissima	SABINAS HIDALGO	Ciudad Sabinas Hidalgo	9	8	1991	Hinton&et al	TEX
Acacia	angustissima var. angustissima	SABINAS HIDALGO	Sabinas Hidalgo, S of	9	8	1991	Hinton et al.	Hinton
Acacia	angustissima var. angustissima	SANTIAGO	El Cercado	12	5	1994	Hinton et al.	Hinton
Acacia	angustissima var. leucothrix	GENERAL BRAVO	General Bravo, 30, mi, E, carretera 40	7	12	1960	M. C. Johnston&C. McMillan	TEX
Acacia	berlandieri	BUSTAMANTE	Sa Gomas, Bustamante Canyon (NUEVO LEON - BUSTAMANTE)	13	8	1988	T. F. Patterson	TEX
Acacia	berlandieri	BUSTAMANTE	Sa Gomas, Bustamante Canyon (NUEVO LEON - BUSTAMANTE)	12	8	1988	T. F. Patterson	TEX
Acacia	berlandieri	BUSTAMANTE	Bustamante (NUEVO LEON - BUSTAMANTE)	99	8	1938	H. LeSueur	TEX
Acacia	berlandieri	DOCTOR ARROYO	Doctor Arroyo.	23	4	1977	R. Grether	LL
Acacia	berlandieri	GALEANA	Pablillo	26	8	1936	M. Taylor	TEX
Acacia	berlandieri	GALEANA	La Poza, 21.375 Km al SE, carr a Río de San José.	1	11	1991	Hinton&et al	TEX
Acacia	berlandieri	GALEANA	La Poza, 21.375 Km al SE, carr a Río de San José.	10	3	1992	Hinton&et al	TEX
Acacia	berlandieri	GALEANA	Galeana, 13.345 Km al N, carr a Rayones.	8	1	1989	Hinton&et al	TEX
Acacia	berlandieri	GALEANA	Galeana, 13.345 Km al N, carr a Rayones.	12	11	1989	Hinton&et al	TEX
Acacia	berlandieri	GALEANA	Galeana->Rayones + 6 km	12	11	1989	Hinton et al.	Hinton
Acacia	berlandieri	GALEANA	La Poza->Río de San José	1	11	1991	Hinton et al.	Hinton
Acacia	berlandieri	GALEANA	La Poza->Río de San José	10	3	1992	Hinton et al.	Hinton



Acacia	berlandieri	GENERAL BRAVO	General Bravo, 30, mi, E, carretera 40	25	4	1960	J. Crutchfield& M. C. Johnston	TEX
Acacia	berlandieri	GENERAL ZARAGOZA	Río Blanco	31	12	1978	Hinton et al.	Hinton
Acacia	berlandieri	HIGUERAS	Km 65 de la carr de cuota Monterrey-Nuevo Laredo	30	1	1998	J. L. Panero E.&J. Francisco O.&S. L. Johnson&B. Crozier	TEX
Acacia	berlandieri	ITURBIDE	Santa Rosa. (NUEVO LEON - ITURBIDE)	15	6	1989	A. E. Estrada C.&S. Favela L.	TEX
Acacia	berlandieri	ITURBIDE	Iturbide -> Camarones	17	9	1991	Hinton&et al	TEX
Acacia	berlandieri	ITURBIDE	Iturbide->Camarones	17	9	1991	Hinton et al.	Hinton
Acacia	berlandieri	LAMPAZOS DE NARANJO	Rancho Resendez	21	6	1937	M. Taylor	TEX
Acacia	berlandieri	MONTEMORELOS	Along rd from La Trinidad to Potrero Redondo	10	8	1988	T. F. Patterson	TEX
Acacia	berlandieri	ND	Along rd from Rancho La Encantada to Zaragoza. Mpio Zaragoza	4	7	1988	T. F. Patterson	TEX
Acacia	berlandieri	ND	Sa Madre Oriental, between La Poza and Puerto de Los Pastores, E of NL Hwy 31, 1.3 mi (by rd) S of turnoff to Galeana, 13.2 mi (by rd) W of Iturbide, 48 Km (by air) WSW of Linares (NUEVO LEON - ND)	26	3	1976	B. F. Hansen&J. Hansen&T. S. Cochrane&B. A. Cochrane&C. S. Keller	LL
Acacia	berlandieri	ND	Sa Madre Oriental, Alamar about 15 mi SW of Galeana	29	5	1934	C. H. Mueller&M. T. Mueller	TEX
Acacia	berlandieri	RAYONES	Galeana->Rayones + 20 km	8	1	1989	Hinton et al.	Hinton
Acacia	berlandieri	SABINAS HIDALGO	Ciudad Sabinas Hidalgo.	29	6	1933	C. H. Mueller&M. T. Mueller	TEX
Acacia	berlandieri	SABINAS HIDALGO	Ciudad Sabinas Hidalgo, 14, mi, S, carretera 85	26	6	1966	J. S. Wilson	TEX
Acacia	berlandieri	SAN PEDRO GARZA GARCÍA	Colonia del Valle.	29	5	1960	R. Ford S.	TEX
Acacia	berlandieri	SANTIAGO	Las Adjuntas. (NUEVO LEON - SANTIAGO)	24	6	1935	C. H. Mueller	TEX
Acacia	berlandieri	SANTIAGO	Laborcitas	22	6	1994	H. et al.	TEX
Acacia	berlandieri	SANTIAGO	Cañón El Huajuco.	20	8	1946	E. Aguirre P.&J. B. Paxon&F. A. Barkley	TEX
Acacia	berlandieri	SANTIAGO	Cañón El Huajuco.	26	2	1946	J. C. Johnson&F. A. Barkley	TEX
Acacia	berlandieri	SANTIAGO	Laborcitas	22	6	1994	Hinton et al.	Hinton
Acacia	constricta	GALEANA	Potrero Prieto de Abajo.	18	1	1993	H. et al.	TEX
Acacia	constricta	GALEANA	El Peñuelo, 6.11 Km al W, carr a El Salvador.	12	8	1993	M. Cotera&E. Estrada	TEX
Acacia	constricta	GALEANA	El Peñuelo.	29	8	1989	A. E. Estrada C.	TEX
Acacia	constricta	GALEANA	San Roberto, 32 Km al W.	29	8	1989	A. E. Estrada C.	TEX
Acacia	constricta	GALEANA	San Roberto, 32 Km al W.	29	8	1989	A. E. Estrada C.	TEX
Acacia	constricta	GALEANA	Boca del Refugio->San Pablo	3	5	1992	Hinton et al.	Hinton
Acacia	constricta	GENERAL BRAVO	12 mi E of General Bravo	14	11	1959	J. Graham&M. C. Johnston	TEX

Acacia	constricta	HERRERAS LOS	Los Herreras, 6 mi al NW.	24	4	1960 J. Crutchfield& M. C. Johnston	TEX
Acacia	constricta	HERRERAS LOS	Los Herreras, 9 mi al S.	25	4	1960 J. Crutchfield& M. C. Johnston	TEX
Acacia	constricta	ITURBIDE	Potrero de Abajo, 17 km from Rd	18	1	1993 Hinton et al.	Hinton
Acacia	Coulteri (Figura 90)	ITURBIDE	Iturbide, 13.765 mi al E, carr a Linares.	11	5	1989 A. E. Estrada C.&S. Favela L.	TEX
Acacia	coulteri	ITURBIDE	La Mentira, (Las Anacuas).	5	8	1980 H. et al.	TEX
Acacia	coulteri	ITURBIDE	Ebanito, below	12	5	1980 Hinton et al.	Hinton
Acacia	coulteri	ITURBIDE	Las Anacuas	5	8	1980 Hinton et al.	Hinton
Acacia	coulteri	LINARES	El Ebanito, cerca de.	12	7	1990 H. et al.	TEX
Acacia	coulteri	MONTEMORELOS	El Pastor.	19	5	1994 H. et al.	TEX
Acacia	coulteri	MONTEMORELOS	El Pastor	19	5	1994 Hinton et al.	Hinton
Acacia	coulteri	MONTERREY	Cerro de La Silla	27	8	1937 S. S. White&R. M. Chatters	TEX
Acacia	coulteri	ND	Sa de Picachos, Rancho El Gallo (NUEVO LEON - ND)	12	11	1994 J. A. Villarreal&M. A. Carranza P.&S. Rodríguez T.&G. Villarreal	TEX
Acacia	coulteri	SANTIAGO	El Cercado (NUEVO LEON - SANTIAGO)	12	5	1994 H. et al.	TEX
Acacia	coulteri	SANTIAGO	Along rd from Potrero Redondo to Dos Adjuntas	10	8	1988 T. F. Patterson	TEX
Acacia	coulteri	SANTIAGO	Potrero Redondo.	99	99	9999 ND	TEX
Acacia	coulteri	SANTIAGO	El Cercado	12	5	1994 Hinton et al.	Hinton
Acacia	farnesiana	ARAMBERRI	Aramberri.	30	11	1989 H. et al.	TEX
Acacia	farnesiana	ARAMBERRI	Aramberri, N of	30	11	1989 Hinton et al.	Hinton
Acacia	farnesiana	BUSTAMANTE	Sa Gomas, in Bustamante Canyon along the Rio Sabinas	13	8	1988 T. F. Patterson	TEX
Acacia	farnesiana	GALEANA	El Peñuelo.	24	7	1991 H. et al.	TEX
Acacia	farnesiana	GALEANA	El Peñuelo	24	7	1991 Hinton et al.	Hinton
Acacia	farnesiana	GALEANA	La Poza->Río de San José	24	7	1992 Hinton et al.	Hinton
Acacia	farnesiana	ITURBIDE	Ebanito, above	12	3	1980 Hinton et al.	Hinton
Acacia	farnesiana	LINARES	Linares, 22.13 mi al W, carr a Galeana.	24	12	1987 E. M. Chittenden& T. L. Atkins	TEX
Acacia	farnesiana	LINARES	El Ebanito.	12	3	1980 H. et al.	TEX
Acacia	farnesiana	LINARES	Linares, 18 mi al W, carr a Galeana.	26	3	1964 D. Ahshapanek	TEX
Acacia	farnesiana	MONTERREY	Ciudad Monterrey, 40 mi al S.	3	4	1947 G. R. Smith&F. A. Barkley	TEX
Acacia	farnesiana	MONTERREY	Ciudad Monterrey.	24	7	1970 K. Newkirk	TEX
Acacia	farnesiana	MONTERREY	Ciudad Monterrey.	22	4	1960 R. F. Smith	TEX
Acacia	farnesiana	SABINAS HIDALGO	Ciudad Sabinas Hidalgo, 21.8 mi al S.	25	7	1969 J. A. Mears&H. Mears	TEX
Acacia	farnesiana	SAN PEDRO GARZA GARCÍA	Colonia del Valle.	5	2	1961 R. Ford S.	TEX
Acacia	farnesiana	SANTIAGO	Along rd from Potrero Redondo to Dos Adjuntas	10	8	1988 T. F. Patterson	TEX
Acacia	glandulifera	GALEANA	El Peñuelo, 6.11 Km al W, carr a El Salvador.	12	8	1993 M. Cotera&E. Estrada	TEX
Acacia	glandulifera	GALEANA	San Rafael, 8.76 Km al NE, carr a San Pablo.	11	5	1989 A. E. Estrada C.&S. Favela L.	TEX

Acacia	glandulifera	GALEANA	La Boca del Refugio, 3.27 mi al E, rumbo a San Pablo.	5	3	1992	H. et al.	TEX
Acacia	glandulifera	GALEANA	San Roberto, 15 Km al W.	28	8	1989	A. E. Estrada C.	TEX
Acacia	gregii	GENERAL TERÁN	Hacienda San Pedro, 3 mi NW of General Teran	21	3	1962	L. Ruíz	TEX
Acacia	gregii	HIGUERAS	on W side of Méx 85, 10 Km N of Cienega de flores, ca 1.6 Km S of El Ranchito, near S end of major curves of Hwy	7	4	1990	E. L. Bridges&L. Woodruff	TEX
Acacia	mammifera	MONTERREY	Ciudad Monterrey.	15	7	1933	C. H. Mueller&M. T. Mueller	TEX
Acacia	parviflora	GALEANA	La Poza, 21.375 Km al SE, carr a Río de San José.	24	7	1992	H. et al.	TEX
Acacia	parviflora	GALEANA	Galeana.	11	5	1989	A. E. Estrada C.&S. Favela L.	TEX
Acacia	parviflora	ITURBIDE	Iturbide --> Agua Blanca	13	9	1991	H. et al.	TEX
Acacia	parviflora	ITURBIDE	Santa Rosa. (NUEVO LEON - ITURBIDE)	15	6	1989	A. E. Estrada C.	TEX
Acacia	parviflora	ITURBIDE	Iturbide -> Camarones	13	9	1991	H. et al.	TEX
Acacia	parviflora	LINARES	Linares, 23.5 mi al W, carr a Galeana.	19	7	1958	D. S. Correll&I. M. Johnston	LL
Acacia	parviflora	MONTEMORELOS	El Renegado.	19	5	1994	H. et al.	TEX
Acacia	rigidula	BUSTAMANTE	Sa Gomas, Bustamante Canyon, S exposure	12	8	1988	T. F. Patterson	TEX
Acacia	rigidula	CERRALVO	Ciudad Cerralvo, 3 mi al NE, camino a General Treviño.	24	4	1960	J. Crutchfield&M. C. Johnston	TEX
Acacia	rigidula	GALEANA	La Poza, 21.375 Km al SE, carr a Río de San José.	24	7	1992	H. et al.	TEX
Acacia	rigidula	GALEANA	La Poza->Río de San José	24	7	1992	Hinton et al.	Hinton
Acacia	rigidula	GUADALUPE	Monumento Natural Cerro de la Silla.	26	7	1969	J. A. Mears&H. Mears	TEX
Acacia	rigidula	HIGUERAS	Km 65 de la carr de cuota Monterrey-Nuevo Laredo	30	1	1998	J. L. Panero E.&J. Francisco O.&S. L. Johnson&B. Crozier	TEX
Acacia	rigidula	ITURBIDE	Iturbide, 8.68 Km al W, carr a La Y de Galeana.	18	1	1993	H. et al.	TEX
Acacia	rigidula	ITURBIDE	Iturbide -> Camarones	17	9	1991	H. et al.	TEX
Acacia	rigidula	ITURBIDE	Iturbide, 13.71 Km al S, carr a La Purísima.	8	3	1992	H. et al.	TEX
Acacia	rigidula	ITURBIDE	Iturbide, 13.71 Km al S, carr a La Purísima.	3	3	1992	H. et al.	TEX
Acacia	rigidula	ITURBIDE	Ebanito, below	12	3	1980	Hinton et al.	Hinton
Acacia	rigidula	ITURBIDE	Iturbide->Camarones	17	9	1991	Hinton et al.	Hinton
Acacia	rigidula	ITURBIDE	La Purísima->Iturbide	3	3	1992	Hinton et al.	Hinton
Acacia	rigidula	ITURBIDE	La Purísima->Iturbide	8	3	1992	Hinton et al.	Hinton
Acacia	rigidula	ITURBIDE	Iturbide->Y	18	1	1993	Hinton et al.	Hinton
Acacia	rigidula	LAMPAZOS DE NARANJO	Picacho Carrizal, lower slopes near mines	19	8	1988	T. F. Patterson	TEX
Acacia	rigidula	LAMPAZOS DE NARANJO	Lampazos de Naranjo	26	6	1937	M. Taylor	TEX
Acacia	rigidula	LINARES	El Ebanito, cerca de.	12	3	1980	H. et al.	TEX
Acacia	rigidula	MONTERREY	Ciudad Monterrey, 56 mi al NE, Hwy 12.	27	3	1964	D. Ahshapanek	TEX

Acacia	rigidula	MONTERREY	Ciudad Monterrey, 3 mi al SW, camino a Chipinque.	1	7	1956	B. L. Turner	TEX
Acacia	rigidula	MONTERREY	Ciudad Monterrey, 8 mi al N, Hwy 85.	24	4	1960	J. Crutchfield& M. C. Johnston	TEX
Acacia	rigidula	MONTERREY	Ciudad Monterrey, cerca de.	11	6	1889	C. G. Pringle	TEX
Acacia	rigidula	ND	Escondido	21	6	1972	F. Chiang C.&T. L. Wendt&M. C. Johnston	LL
Acacia	rigidula	RAYONES	Rayones, 8.265 Km al NW, carr a Santa Rosa.	19	2	1992	H. et al.	TEX
Acacia	rigidula	RAYONES	Rayones->Santa Rosa	19	2	1992	Hinton et al.	Hinton
Acacia	rigidula	SABINAS HIDALGO	Ciudad Sabinas Hidalgo, 14, mi, S, carretera 85	26	5	1966	J. S. Wilson	TEX
Acacia	rigidula	SANTA CATARINA	El Pajonal.	5	11	1994	H. et al.	TEX
Acacia	rigidula	SANTA CATARINA	El Pajonal, below	5	11	1994	Hinton et al.	Hinton
Acacia	rigidula	SANTIAGO	Cañón El Huajuco.	20	8	1946	E. Aguirre P.&J. B. Paxon&F. A. Barkley	TEX
Acacia	roemeriana	GALEANA	La Poza->Río de San José	24	7	1992	Hinton et al.	Hinton
Acacia	roemeriana	ITURBIDE	Iturbide->Agua Blanca	21	8	1991	Hinton et al.	Hinton
Acacia	roemeriana	ITURBIDE	Iturbide->Camarones	13	9	1991	Hinton et al.	Hinton
Acacia	roemeriana	LINARES	Renegado	19	5	1994	Hinton et al.	Hinton
Acacia	roemeriana	ND	Chipinque Mesa , SW of Monterrey	24	4	1960	J. Crutchfield& M. C. Johnston	TEX
Acacia	schaffneri	LINARES	Linares, 5 mi al S.	12	3	1960	J. Crutchfield& M. C. Johnston	TEX
Acacia	wrightii	ANÁHUAC	Along the Canyon of the Salado river just N of La Gloria (Monterrey-Laredo Hwy)	4	5	1960	M. C. Johnston&J. Crutchfield	TEX
Acacia	wrightii	BUSTAMANTE	W side of Sa Gomas, along rd leading W out of Canyon Bustamante (NUEVO LEON - BUSTAMANTE)	17	8	1988	T. F. Patterson	TEX
Acacia	wrightii	CERRALVO	Ciudad Cerralvo, 3 mi al NE, camino a General Treviño.	24	4	1960	M. C. Johnston&J. Crutchfield	TEX
Acacia	wrightii	DOCTOR GONZÁLEZ	Doctor González, 12 mi al NE.	24	4	1960	M. C. Johnston&J. Crutchfield	TEX
Acacia	wrightii	HERRERAS LOS	Los Herreras, 6 mi al NW.	24	4	1960	M. C. Johnston&J. Crutchfield	TEX
Acacia	wrightii	LINARES	Linares, 14 mi al S.	3	5	1960	M. C. Johnston&J. Crutchfield	TEX
Acacia	wrightii	MONTERREY	Ciudad Monterrey, 26 mi al N.	4	5	1960	M. C. Johnston&J. Crutchfield	TEX
Acacia	wrightii	MONTERREY	Ciudad Monterrey.	24	4	1960	M. C. Johnston&J. Crutchfield	TEX
Acacia	wrightii	MONTERREY	Ciudad Monterrey, 6 mi al N, Hwy a Laredo.	4	5	1960	M. C. Johnston&J. Crutchfield	TEX
Acacia	wrightii	MONTERREY	Ciudad Monterrey, 21 mi al W, carr a Saltillo.	6	8	1957	U. T. Waterfall&C. S. Wallis	TEX

Acacia	wrightii	MONTERREY	Ciudad Monterrey, 8 mi al NE, Hwy a Ciudad Cerralvo.	24	4	1960	M. C. Johnston&J. Crutchfield	TEX
Acacia	wrightii	SABINAS HIDALGO	Ciudad Sabinas Hidalgo, 9 mi al N.	4	5	1960	M. C. Johnston&J. Crutchfield	TEX
Acacia	wrightii	SABINAS HIDALGO	Ciudad Sabinas Hidalgo, 16 Km al W.	7	4	1962	M. Domínguez M.&W. McCart	TEX
Amicia	zygomeris	GALEANA	Pablillo	26	8	1936	M. Taylor	TEX
Amicia	zygomeris	GALEANA	Galeana, 15 mi al SW.	2	6	1934	C. H.&M. T. Mueller	TEX
Amicia	zygomeris	GENERAL ZARAGOZA	Los Caballos	2	8	1994	Hinton et al.	Hinton
Amicia	zygomeris	ITURBIDE	La Purísima, 9.595 Km al NW, rumbo a la hoya El Charco.	12	10	1989	A. E. Estrada C.	TEX
Amicia	zygomeris	ITURBIDE	Iturbide->Agua Blanca	21	8	1991	Hinton et al.	Hinton
Amicia	zygomeris	MONTERREY	Ciudad Monterrey	4	7	1933	C. H.&M. T. Mueller	TEX
Amicia	zygomeris	SANTA CATARINA	Cañón El Diente.	99	10	1961	R. Ford S.	TEX
Astragalus	austrinus var. austrinus	SANTA CATARINA	Ciudad Santa Catarina, cerca de.	28	2	1946	T. Alonis Jr.&J. C. Johnson&F. A. Barkley	TEX
Astragalus	austrinus var. austrinus	SANTA CATARINA	Ciudad Santa Catarina	28	2	1946	T. Alonis Jr.&J. C. Johnson&F. A. Barkley	TEX
Astragalus	coriaceus	GALEANA	Entre Ciénega del Toro y Santa Rosa	5	3	1992	H. et al.	TEX
Astragalus	coriaceus	GALEANA	Dieciocho de Marzo, 28 mi al NW.	4	7	1985	M. A. Luckow	TEX
Astragalus	coriaceus	GALEANA	San Pedro Sotolar, 0.9 mi al NW.	31	5	1983	L. C. Barnett&C. P. Cowan	TEX
Astragalus	coriaceus	GALEANA	Ejido La Lagunita, (El Orito).	10	8	1989	A. E. Estrada C.	TEX
Astragalus	coriaceus	GALEANA	Arroyo Hondo, Hacienda San José de Raíces	1	8	1935	C. H. Mueller	TEX
Astragalus	coriaceus	GALEANA	Ciénega del Toro->Santa Rosa	3	5	1992	Hinton et al.	Hinton
Astragalus	coriaceus	ND	Ca 1 mi WSW in small valley, 15 mi E of San Rafael off Hwy 57 (NUEVO LEON - ND)	22	7	1977	C. Wells&G. Nesom	LL
Astragalus	diphactus	GALEANA	La Poza->Río de San José	31	5	1992	Hinton et al.	Hinton
Astragalus	emoryanus	GALEANA	Entre Ciénega del Toro y Santa Rosa	5	3	1992	G. B. Hinton	TEX
Astragalus	emoryanus	GALEANA	Ciénega del Toro->Santa Rosa	3	5	1992	Hinton et al.	Hinton
Astragalus	emoryanus	MONTEMORELOS	Montemorelos.	99	3	1981	M. A. Carranza P.&J. A. Villarreal	TEX
Astragalus	emoryanus	MONTERREY	Ciudad Monterrey, 20 mi al W.	27	2	1944	J. T. Painter&W. D. Lucas&F. A. Barkley	TEX
Astragalus	emoryanus	MONTERREY	Ciudad Monterrey, 31 mi al W, Hwy 40.	21	3	1964	T. Bruni&R. Peña	TEX
Astragalus	emoryanus	MONTERREY	Museo Regional El Obispado.	24	2	1946	J. P. Saldaña&S. F. de la Garza&J. C. Johnson&F. A. Barkley	TEX
Astragalus	emoryanus	ND	Puerto de Pedernales, near the Estación Microondas on Hwy 53	16	3	1973	M. C. Johnston&T. L. Wendt&F. Chiang C.	TEX
Astragalus	emoryanus	ND	Minas Manto Blanco y Sabana Blanca, just N of the Cañón de	17	3	1973	M. C. Johnston&T. L. Wendt&F.	TEX



Astragalus	emoryanus	ND	Potrerillos 3 Km N of Rancho Lechuguillal	16	3	1973	Chiang C. M. C.	TEX
Astragalus	emoryanus	SABINAS HIDALGO	Ciudad Sabinas Hidalgo, 23, mi, N, carretera 41	26	3	1944	G. L. Webster&F. A. Barkley	TEX
Astragalus	greggii	GALEANA	Santa Rita (Santa Rita de Cordeladas)	24	4	1981	Hinton	TEX
Astragalus	greggii	GALEANA	Santa Rita	24	4	1981	Hinton et al.	Hinton
Astragalus	greggii	MONTERREY	Parque Chipinque.	7	5	1960	R. Ford S.	TEX
Astragalus	greggii	SANTIAGO	Rancho Chaparral	16	6	1994	Hinton et al.	Hinton
Astragalus	hartwegi	ARAMBERRI	La Ascensión, 14.135 Km al S, carr a La Escondida.	23	10	1993	Hinton&et al	TEX
Astragalus	hartwegi	ARAMBERRI	La Ascensión, 14.135 Km al S, carr a La Escondida.	23	7	1993	Hinton&et al	TEX
Astragalus	hartwegi	ARAMBERRI	San Juan de Avilés, nr.	1	6	1997	Hinton&et al	TEX
Astragalus	hartwegi	ARAMBERRI	San Juan de Avilés	13	5	1992	Hinton&et al	TEX
Astragalus	hartwegi	DOCTOR ARROYO	Capadero El (Capadero Grande)	20	10	1984	J. G. Saunders&K. C. Nixon	LL
Astragalus	hartwegi	GALEANA	Cañada Barreno.	5	7	1980	H. et al.	TEX
Astragalus	hartwegi	GALEANA	San José de las Joyas.	22	7	1983	Hinton&et al	TEX
Astragalus	hartwegi	GALEANA	Galeana, 15 mi al SW.	22	5	1934	C. H. Mueller&M. T. Mueller	TEX
Astragalus	hartwegi	GALEANA	San Francisco Javier, 15.6 mi al E.	4	7	1985	C. P. Cowan&M. A. Luckow&N. Jacobson	TEX
Astragalus	hartwegi	GALEANA	La Boca del Refugio, 3.27 mi al E, rumbo a San Pablo.	3	5	1992	Hinton&et al	TEX
Astragalus	hartwegi	GALEANA	San Pablo, 4.2 Km d NE, camino a Ciénega del Toro.	3	5	1992	Hinton&et al	TEX
Astragalus	hartwegi	GALEANA	Pablillo, 2 mi al S.	20	7	1958	D. S. Correll&I. M. Johnston	LL
Astragalus	hartwegi	ITURBIDE	4.1 mi S of Iturbide (Hwy 60), Loma La Bandera, NW of Ejido Santa Rosa	25	10	1982	J. Grimes&K. C. Nixon&S. Sundberg	TEX
Astragalus	hartwegi	ND	14 Km by winding rd W of Tokio, on the San Roberto-Galeana Hwy	17	5	1973	M. C. Johnston&T. L. Wendt&F. Chiang C.	LL
Astragalus	hypoleucus	ARAMBERRI	Aramberri.	1	9	1990	H. et al.	TEX
Astragalus	hypoleucus	ARAMBERRI	El Barreno	3	7	1980	Hinton et al.	Hinton
Astragalus	hypoleucus	ARAMBERRI	Aramberri, N of	1	9	1990	Hinton et al.	Hinton
Astragalus	hypoleucus	ARAMBERRI	San Juan Puente y Avilés, near	13	5	1992	Hinton et al.	Hinton
Astragalus	hypoleucus	ARAMBERRI	San Juan Puente y Avilés, near	1	6	1997	Hinton et al.	Hinton
Astragalus	hypoleucus	DOCTOR ARROYO	Doctor Arroyo, 32 mi al N.	24	10	1974	J. Smith&M. L. Butterwick& M. D. Whalen	LL
Astragalus	hypoleucus	DOCTOR ARROYO	San Antonio de Peña Nevada, 2.5 Km al ENE.	3	8	1981	G. Nesom	TEX
Astragalus	hypoleucus	DOCTOR ARROYO	San Antonio de Peña Nevada, 12 Km al NE.	99	7	1977	C. Wells&G. Nesom	TEX
Astragalus	hypoleucus	DOCTOR ARROYO	San Antonio de Peña Nevada, 12 Km al NE.	99	7	1977	C. Wells&G. Nesom	TEX
Astragalus	hypoleucus	GALEANA	Pablillo	4	8	1936	M. Taylor	TEX
Astragalus	hypoleucus	GALEANA	Galeana, 15 mi al SW.	9	5	1934	C. H. Mueller&M.	TEX

									T. Mueller
Astragalus	hypoleucus	GALEANA	Cerro El Potosí.	24	7	1977	C. Wells&G. LL		
Astragalus	hypoleucus	GALEANA	San José de Las Joyas	22	7	1983	Hinton et al. Hinton		
Astragalus	hypoleucus	GALEANA	Cerro El Gallo	23	10	1988	Hinton et al. Hinton		
Astragalus	hypoleucus	GALEANA	Cerro El Gallo	21	2	1990	Hinton et al. Hinton		
Astragalus	hypoleucus	GALEANA	Boca del Refugio->San Pablo	3	5	1992	Hinton et al. Hinton		
Astragalus	hypoleucus	GALEANA	San Pablo->Ciénega del Toro	3	5	1992	Hinton et al. Hinton		
Astragalus	hypoleucus	GALEANA	Ascención->La Escondida	23	7	1993	Hinton et al. Hinton		
Astragalus	hypoleucus	GENERAL ZARAGOZA	11 Km al E de San Antonio Peña Nevada (NUEVO LEON - GENERAL ZARAGOZA)	24	5	1992	L. Hernández TEX S.&M. Martínez&J. Jiménez		
Astragalus	hypoleucus	GENERAL ZARAGOZA	Los Soldados, sierra	24	8	1989	J. A. Villarreal&M. A. Carranza P.&G. Nesom&J. Norris	TEX	
Astragalus	hypoleucus	GENERAL ZARAGOZA	Puerto Pino	26	6	1978	Hinton et al. Hinton		
Astragalus	hypoleucus	ITURBIDE	Santa Rosa. (NUEVO LEON - ITURBIDE)	15	6	1989	A. E. Estrada TEX C.		
Astragalus	hypoleucus	ITURBIDE	Iturbide, 5 mi al W.	8	9	1962	B. L. Turner&A. M. Powell	TEX	
Astragalus	hypoleucus	ND	Ca 1 mi WSW in small valley, 15 mi E of San Rafael off Hwy 57 (NUEVO LEON - ND)	22	7	1977	C. Wells&G. LL Nesom		
Astragalus	hypoleucus	ND	Ca 1 mi WSW in small valley, 15 mi E of San Rafael off Hwy 57 (NUEVO LEON - ND)	22	7	1977	C. Wells&G. LL Nesom		
Astragalus	hypoleucus	ND	Ca 1 mi WSW in small valley, 15 mi E of San Rafael off Hwy 57 (NUEVO LEON - ND)	22	7	1977	C. Wells&G. LL Nesom		
Astragalus	legionensis	GALEANA	Carrizos.	24	3	1985	H. et al. TEX		
Astragalus	legionensis	GALEANA	Pablillo.	20	3	1983	H. et al. TEX		
Astragalus	legionensis	GALEANA	Galeana, 15 mi al SW.	16	6	1934	C. H. Mueller TEX		
Astragalus	legionensis	GALEANA	Pablillo, 5 km E of	20	3	1983	Hinton et al. Hinton		
Astragalus	legionensis	GALEANA	El Carrizo, above	24	3	1985	Hinton et al. Hinton		
Astragalus	legionensis	GENERAL ZARAGOZA	Sierra Peña Nevada.	1	6	1974	T. F. Patterson	TEX	
Astragalus	legionensis	GENERAL ZARAGOZA	Picacho San Onofre	25	6	1978	Hinton et al. Hinton		
Astragalus	madrensis	GALEANA	Cerro El Potosí, summit	2	7	1995	Hinton et al. Hinton		
Astragalus	mollissimus var. irolanus	GALEANA	San José de las Joyas.	27	7	1983	H. et al. TEX		
Astragalus	mollissimus var. irolanus	GALEANA	La Boca del Refugio, 3.27 mi al E, rumbo a San Pablo.	3	5	1992	H. et al. TEX		
Astragalus	mollissimus var. irolanus	GALEANA	El Aguililla, cerca de.	22	7	1995	H. et al. TEX		
Astragalus	mollissimus var. irolanus	GALEANA	El Aguililla, cerca de.	17	9	1987	H. et al. TEX		
Astragalus	mollissimus var. irolanus	GALEANA	El Aguililla, cerca de.	26	8	1986	H. et al. TEX		
Astragalus	mollissimus var. irolanus	GALEANA	20 Km al E de San José de Raices	7	9	1989	A. E. Estrada TEX C.		
Astragalus	mollissimus var. irolanus	GALEANA	San Pablo, near	11	5	1980	Hinton et al. Hinton		
Astragalus	mollissimus var. irolanus	GALEANA	San José de Las Joyas	27	7	1983	Hinton et al. Hinton		
Astragalus	mollissimus var. irolanus	GALEANA	Tanque Solís	28	5	1987	Hinton et al. Hinton		
Astragalus	mollissimus var. irolanus	GALEANA	Rancho Aguililla, near	26	8	1989	Hinton et al. Hinton		

Astragalus	mollissimus var. irolanus	GALEANA	Rancho Aguililla, near	17	9	1989	Hinton et al.	Hinton
Astragalus	mollissimus var. irolanus	GALEANA	Boca del Refugio->San Pablo	3	5	1992	Hinton et al.	Hinton
Astragalus	mollissimus var. irolanus	GALEANA	Rancho Aguililla, near	22	7	1995	Hinton et al.	Hinton
Astragalus	parvus	GALEANA	San Gerardo	16	5	1985	H. et al.	TEX
Astragalus	parvus	GALEANA	Santa Rita (Santa Rita de Cordeladas)	25	4	1981	G. B. Hinton	TEX
Astragalus	parvus	GALEANA	Entronque San Roberto, 12.6 mi al E, camino a Linares.	26	9	1970	B. L. Turner	TEX
Astragalus	parvus	GALEANA	Santa Rita	25	4	1981	Hinton et al.	Hinton
Astragalus	parvus	GALEANA	San Gerardo	16	5	1985	Hinton et al.	Hinton
Astragalus	purpusii	GALEANA	Entre Ciénega del Toro y Santa Rosa	14	9	1996	Hinton&et al	TEX
Astragalus	purpusii	GALEANA	Catarino Rodriguez, (El Potosí), 7.7 Km al E, Hwy 57.	2	8	1975	D. S. Lewis	TEX
Astragalus	purpusii	GALEANA	Cerro El Potosí, ladera E.	16	9	1980	J. S. Henrickson	TEX
Astragalus	purpusii	GALEANA	Cerro El Potosí.	2	7	1995	Hinton&et al	TEX
Astragalus	purpusii	GALEANA	Cerro El Potosí (NUEVO LEON - GALEANA)	26	7	1985	S. Ginzburg&A. T. Whittemore&A. McDonald	TEX
Astragalus	purpusii	GALEANA	Cerro El Potosí.	26	10	1984	McDonald&Gómez	TEX
Astragalus	purpusii	GALEANA	Cerro El Potosí.	21	6	1985	McDonald	TEX
Astragalus	purpusii	GALEANA	Cerro El Potosí (NUEVO LEON - GALEANA)	2	5	1969	H. et al.	TEX
Astragalus	purpusii	GALEANA	Cerro El Potosí.	24	7	1977	C. Wells&G. Nesom	TEX
Astragalus	purpusii	GALEANA	Cerro El Potosí.	18	5	1982	L. J. Dorr&T. L. Atkins	TEX
Astragalus	purpusii	GALEANA	Cerro El Potosí.	24	7	1977	C. Wells&G. Nesom	LL
Astragalus	purpusii	GALEANA	Cerro El Potosí.	8	8	1970	H. et al.	TEX
Astragalus	purpusii	GALEANA	Cerro El Potosí.	13	5	1964	C. H. Muller	TEX
Astragalus	purpusii	GALEANA	Cerro El Potosí.	31	5	1989	A. E. Estrada C.&S. Favela L.	LL
Astragalus	purpusii	GALEANA	Cerro El Potosí	2	5	1969	Hinton et al.	Hinton
Astragalus	purpusii	GALEANA	Cerro El Potosí	20	7	1969	Hinton et al.	Hinton
Astragalus	purpusii	GALEANA	Cerro El Potosí	8	8	1970	Hinton et al.	Hinton
Astragalus	purpusii	GALEANA	Cerro El Gallo	3	5	1987	Hinton et al.	Hinton
Astragalus	purpusii	GALEANA	Cerro El Potosí	30	4	1989	Hinton et al.	Hinton
Astragalus	purpusii	GALEANA	Ciénega del Toro->Santa Rosa	14	9	1996	Hinton et al.	Hinton
Astragalus	purpusii	GENERAL ZARAGOZA	Peña Nevada, Sierra, lado E	5	7	1985	McDonald	TEX
Astragalus	purpusii	GENERAL ZARAGOZA	San Antonio Peña Nevada	18	5	1978	Hinton et al.	Hinton
Astragalus	purpusii	ND	Ca 105 air mi S of Monterrey on the top of Cerro Potosí	16	9	1980	J. S. Henrickson	TEX
Astragalus	purpusii	ND	Summit Cerro El Potosí	19	7	1966	L. E. Gilbert	TEX
Astragalus	purpusii	ND	Cerro Potosí	27	8	1987	D. Bogler&T. L. Atkins	TEX
Astragalus	racemosus	GALEANA	San Gerardo	10	6	1982	H. et al.	TEX
Astragalus	racemosus	GALEANA	San Gerardo	10	6	1982	Hinton et al.	Hinton
Astragalus	racemosus	ND	59 Km N of San Roberto Jct on the Matehuala-Salttillo Hwy; 19 Km S of the Coahuila state line	24	5	1973	M. C. Johnston&T. L. Wendt&F. Chiang C.	LL
Astragalus	regiomontanus	SANTA CATARINA	Cañón El Diente.	99	10	1961	R. F. Smith	TEX
Astragalus	sanguineus	ARAMBERRI	Canon de los Capulines above San	6	8	1935	C. H. Mueller	TEX

Astragalus	sanguineus	CADEREYTA JIMÉNEZ	Enrique, Hacienda San José de Raices. Mpio de Derrumbadero Las Enrramadas.	20	3	1992	Hinton&et al	TEX
Astragalus	sanguineus	DOCTOR ARROYO	Interesección de la Hwy 61 y la Hwy 3, 5.5 mi al W.	16	3	1976	M. D. Whalen	TEX
Astragalus	sanguineus	GALEANA	Cañada San Francisco.	14	5	1934	C. H. Mueller&M. T. Mueller	TEX
Astragalus	sanguineus	GALEANA	Carrizos.	24	3	1985	Hinton&et al	TEX
Astragalus	sanguineus	GALEANA	Cerro El Potosí.	15	7	1945	A. Hernández	TEX
Astragalus	sanguineus	GALEANA	El Carrizo, above	24	3	1985	Hinton et al.	Hinton
Astragalus	sanguineus	GALEANA	Enearramadas, near	20	3	1992	Hinton et al.	Hinton
Astragalus	sanguineus	ND	Cerro Potosí	20	6	1972	F. Chiang C.&T. L. Wendt&M. C. Johnston	LL
Astragalus	sanguineus	SANTIAGO	Rancho Chaparral	16	6	1994	Hinton et al.	Hinton
Bauhinia	divaricata	GENERAL ZUAZUA	Lote Veinte	21	9	1994	M. H. Mayfield	TEX
Bauhinia	lunarioides (Figura 91)	ARAMBERRI	San Francisco de Leos	1	6	1997	Hinton&et al	TEX
Bauhinia	lunarioides	ARAMBERRI	La Soledad (Rusia)	26	3	1994	Hinton&et al	TEX
Bauhinia	lunarioides	DOCTOR ARROYO	Doctor Arroyo, 30 Km al ENE.	30	7	1983	G. Nesom	TEX
Bauhinia	lunarioides	GALEANA	La Presita de Berlanga.	19	10	1986	Hinton&et al	TEX
Bauhinia	lunarioides	HIGUERAS	On w side of old rte of Méx 85, ca 0. 2 Km N of rd to Estación de Mircroondas Mamalique, just S of top of pass, ca 36 Km S of Sabinas Hidalgo; Mamalique Pass	7	4	1990	E. L. Bridges&L. Woodruff	LL
Bauhinia	lunarioides	LAMPAZOS DE NARANJO	Rancho Resendez	21	6	1937	M. Taylor	TEX
Bauhinia	lunarioides	SALINAS VICTORIA	Mamulique.	3	4	1947	G. R. Smith&F. A. Barkley	TEX
Bauhinia	macranthera	GALEANA	Galeana, 15 mi al SW.	30	5	1934	C. H. Mueller	TEX
Bauhinia	macranthera	GALEANA	Los Tomates, below	5	5	1983	Hinton et al.	Hinton
Bauhinia	macranthera	GENERAL ZARAGOZA	Tinajas, (Los Tanques).	5	6	1994	Hinton&et al	TEX
Bauhinia	macranthera	GENERAL ZARAGOZA	Tinaja verde	5	6	1994	Hinton et al.	Hinton
Bauhinia	macranthera	ITURBIDE	Iturbide, 8.7 mi al E, camino a Linares.	19	5	1982	L. J. Dorr&T. L. Atkins	TEX
Bauhinia	macranthera	ITURBIDE	Santa Rosa. (NUEVO LEON - ITURBIDE)	15	6	1989	A. E. Estrada C.	TEX
Bauhinia	macranthera	ITURBIDE	Iturbide, 3 mi al E.	19	7	1958	D. S. Correll&I. M. Johnston	LL
Bauhinia	macranthera	ITURBIDE	Ebanito, above	12	5	1980	Hinton et al.	Hinton
Bauhinia	macranthera	LINARES	Linares, 23.5 mi al W, carr a Galeana.	19	7	1958	D. S. Correll&I. M. Johnston	LL
Bauhinia	macranthera	LINARES	Linares, 20.4 mi al W, camino a Entronque San Roberto.	23	10	1981	L. J. Dorr&K. C. Nixon&J. M. Poole&D. M. Smith	TEX
Bauhinia	macranthera	MONTEMORELOS	Montemorelos, 20 Km al NW.	15	5	1942	J. N. Weaver	TEX
Bauhinia	macranthera	MONTEMORELOS	Montemorelos, 23.815 Km al SW, rumbo a Rayones.	19	5	1994	Hinton&et al	TEX
Bauhinia	macranthera	MONTEMORELOS	Montemorelos->Rayones	19	5	1994	Hinton et al.	Hinton
Bauhinia	macranthera	MONTERREY	Parque Chipinque.	26	7	1971	R. Gainer	TEX
Bauhinia	macranthera	MONTERREY	Ciudad Monterrey, 13 mi al SW.	1	7	1956	B. L. Turner	TEX
Bauhinia	macranthera	ND	Cañón La Boca,	20	6	1984	J. A.	TEX

			camino a Cola de Caballo-Laguna de Sánchez				Villarreal&M. A. Carranza P.&M. Moreno	
Bauhinia	macranthera	ND	Sa Gomas, Bustamante Canyon (NUEVO LEON - ND)	13	8	1988	T. F. Patterson	TEX
Bauhinia	macranthera	ND	Sa Gomas, Bustamante Canyon (NUEVO LEON - ND)	13	8	1988	T. F. Patterson	TEX
Bauhinia	macranthera	SAN PEDRO GARZA GARCÍA	Chipinque.	11	5	1978	J. M. Poole&W. A. Watson	TEX
Bauhinia	macranthera	SANTA CATARINA	El Jonuco	30	9	1996	Hinton&et al	TEX
Bauhinia	macranthera	SANTA CATARINA	El Jonuco	30	9	1996	Hinton et al.	Hinton
Bauhinia	macranthera	SANTIAGO	Sa Madre Oriental, Cañón la Boca (NUEVO LEON - SANTIAGO)	2	5	2000	J. A. Villarreal	TEX
Bauhinia	macranthera	SANTIAGO	Potrero Redondo, 34.56 Km al E, carr a Las Adjuntas.	24	8	1939	C. H. Mueller&M. T. Mueller	LL
Bauhinia	macranthera	SANTIAGO	Potrero Redondo.	4	7	1935	C. H. Mueller	TEX
Bauhinia	macranthera	SANTIAGO	Along rd from Potrero Redondo to Dos Adjuntas	10	8	1988	T. F. Patterson	TEX
Bauhinia	macranthera	SANTIAGO	Cañón El Alamo.	20	4	1975	T. F. Patterson	LL
Bauhinia	purpurea	GALEANA	El Barrial.	31	7	1971	S. Brockwell	TEX
Bauhinia	ramosissima	GALEANA	Tomates.	5	5	1983	H. et al.	TEX
Bauhinia	ramosissima	GALEANA	La Poza, 21.375 Km al SE, carr a Río de San José.	31	5	1992	H. et al.	TEX
Bauhinia	ramosissima	GALEANA	La Poza->Río de San José	31	5	1992	Hinton et al.	Hinton
Bauhinia	ramosissima	ITURBIDE	Iturbide, 4.5, km, E,along the rd From San Roberto jct to Linares	16	5	1981	J. M. Poole&J. Hinton&K. C. Nixon	TEX
Bauhinia	ramosissima	ITURBIDE	San Pedro Iturbide, above	16	5	1981	Hinton et al.	Hinton
Bauhinia	ramosissima	RAYONES	Rayones.	9	6	1993	H. et al.	TEX
Bauhinia	ramosissima	RAYONES	Sa Madre Oriental, just E of rd leading from Rayones to Galeana, 13.6 mi from middle of bridge across Río Pilon	9	4	1994	T. F. Patterson&K. Clary&J. Clary	TEX
Bauhinia	ramosissima	RAYONES	Rayones, near	15	6	1993	Hinton et al.	Hinton
Bauhinia	uniflora	ARAMBERRI	Sandía (Sandía El Grande), 12.905 Km al S, carr a La Soledad.	10	7	1993	Hinton&et al	TEX
Bauhinia	uniflora	ARAMBERRI	Sandía (Sandía El Grande), cerca de.	13	5	1992	Hinton&et al	LL
Bauhinia	uniflora	ARAMBERRI	La Ascensión, 12.455 Km al SW, carr a Sandía.	9	5	1992	Hinton&et al	TEX
Bauhinia	uniflora	ARAMBERRI	Ascensión->Sandia	9	5	1992	Hinton et al.	Hinton
Bauhinia	uniflora	ARAMBERRI	Sandia Grande, canyon near	13	5	1992	Hinton et al.	Hinton
Bauhinia	uniflora	ARAMBERRI	Cerro El Viejo	26	3	1993	Hinton et al.	Hinton
Bauhinia	uniflora	ARAMBERRI	Sandia->La Soledad	10	7	1993	Hinton et al.	Hinton
Bauhinia	uniflora	GALEANA	La Presita de Berlanga.	19	10	1986	Hinton&et al	TEX
Bauhinia	uniflora	GALEANA	La Presita	19	10	1986	Hinton et al.	Hinton
Brongniartia	foliolosa	GALEANA	Iturbide->Agua Blanca	21	8	1991	Hinton et al.	Hinton
Brongniartia	foliolosa	GENERAL ZARAGOZA	Cerro El Viejo	17	6	1993	Hinton et al.	Hinton
Brongniartia	foliolosa	GENERAL ZARAGOZA	Cerro El Viejo	22	9	1993	Hinton et al.	Hinton
Brongniartia	foliolosa	ITURBIDE	Iturbide --> Agua Blanca	21	8	1991	Hinton&et al	TEX
Brongniartia	intermedia	ARAMBERRI	Aramberri.	24	5	1994	Hinton&et al	TEX



Brongniartia	intermedia	ARAMBERRI	Aramberri.	16	6	1990	Hinton&et al	TEX
Brongniartia	intermedia	ARAMBERRI	Aramberri, N of	16	6	1990	Hinton et al.	Hinton
Brongniartia	intermedia	ARAMBERRI	Cerro El Viejo	26	3	1993	Hinton et al.	Hinton
Brongniartia	intermedia	ARAMBERRI	Aramberri, above	24	5	1993	Hinton et al.	Hinton
Caesalpinia	gilliesii	ARAMBERRI	Aramberri	17	6	1979	Hinton et al.	Hinton
Caesalpinia	mexicana	AGUALEGUAS	Ojo de Agua, 5 Km al S.	3	2	1983	C. P. Cowan&K. C. Nixon&M. C. Johnston&A. D. Zimmerman &R. Allen	TEX
Caesalpinia	mexicana	ALLENDE	Renegado	19	5	1994	Hinton et al.	Hinton
Caesalpinia	mexicana	GENERAL TERÁN	Hacienda San Pedro, 3 mi NW of General Teran	21	4	1962	L. Ruíz	TEX
Caesalpinia	mexicana	ITURBIDE	Iturbide --> Agua Blanca	21	8	1991	H. et al.	TEX
Caesalpinia	mexicana	ITURBIDE	Ebanito, below	26	9	1979	Hinton et al.	Hinton
Caesalpinia	mexicana	ITURBIDE	Ebanito, below	12	3	1980	Hinton et al.	Hinton
Caesalpinia	mexicana	ITURBIDE	Ebanito, below	12	5	1980	Hinton et al.	Hinton
Caesalpinia	mexicana	ITURBIDE	Iturbide->Agua Blanca	21	8	1991	Hinton et al.	Hinton
Caesalpinia	mexicana	LINARES	Puente Santa Rosa, al E de Los Pinos.	5	7	1985	C. P. Cowan&M. A. Luckow&N. Jacobson	TEX
Caesalpinia	mexicana	LINARES	Linares, 11 mi al S.	21	7	1953	W. E. Manning&M. S. Manning	TEX
Caesalpinia	mexicana	LINARES	El Ebanito, cerca de.	12	5	1980	H. et al.	TEX
Caesalpinia	mexicana	LINARES	El Ebanito, cerca de.	12	3	1980	H. et al.	TEX
Caesalpinia	mexicana	LINARES	Linares, 17 mi al W, carr a Galeana.	20	8	1956	O. S. Fearing&J. S. Thompson	TEX
Caesalpinia	mexicana	LINARES	Near the bridge over the Río Pablillo on the rd to Caja Pinta, 6.6 mi S of Méx 60	28	10	1982	J. Grimes&K. C. Nixon&S. Sundberg	TEX
Caesalpinia	mexicana	MONTEMORELOS	El Renegado.	19	5	1994	H. et al.	TEX
Caesalpinia	mexicana	MONTERREY	Ciudad Monterrey, 40 mi al S.	3	4	1947	G. R. Smith&F. A. Barkley	TEX
Caesalpinia	mexicana	MONTERREY	Ciudad Monterrey, 30 mi al S.	18	5	1987	B. B. Simpson	TEX
Caesalpinia	mexicana	SANTA CATARINA	Ciudad Santa Catarina, 7 mi al SE.	11	11	1959	J. Graham&M. C. Johnston	TEX
Caesalpinia	mexicana	SANTA CATARINA	Cañón La Huasteca.	15	7	1992	H. et al.	TEX
Caesalpinia	mexicana	SANTA CATARINA	Cañón de la Huasteca	15	7	1992	Hinton et al.	Hinton
Caesalpinia	mexicana	SANTIAGO	Cola de Caballo, cerca de.	14	7	1946	R. Salinas&F. A. Barkley	TEX
Caesalpinia	mexicana	SANTIAGO	Cañón La Boca.	27	3	1960	R. F. Smith	TEX
Caesalpinia	pulcherrima	SANTIAGO	2 mi behind Cola de Caballo (Horse-tail falls)	17	7	1971	A. C. Gibson&L. C. Gibson	LL
Calliandra	conferta	ARAMBERRI	La Escondida, 22.36 Km al NE, carr a San Francisco de Leos.	23	7	1993	G. B. Hinton	TEX
Calliandra	conferta	ARAMBERRI	La Escondida->San Francisco	23	7	1993	Hinton et al.	Hinton
Calliandra	conferta	GALEANA	Entre Ciénega del Toro y Santa Rosa	14	9	1996	G. B. Hinton	TEX
Calliandra	conferta	GALEANA	Ciénega del Toro->Santa Rosa	14	9	1996	Hinton et al.	Hinton
Calliandra	conferta	ITURBIDE	Iturbide -> Camarones	9	6	1991	G. B. Hinton	TEX
Calliandra	conferta	ITURBIDE	Iturbide -> Camarones	17	9	1991	G. B. Hinton	TEX
Calliandra	conferta	ITURBIDE	Lampazos, cerca de.	21	9	1991	G. B. Hinton	TEX
Calliandra	conferta	ITURBIDE	Iturbide->Camarones	6	9	1991	Hinton et al.	Hinton

Calliandra	conferta	ITURBIDE	Lampazos, near	21	9	1991	Hinton et al.	Hinton
Calliandra	conferta	ITURBIDE	Iturbide->Camarones	17	9	1991	Hinton et al.	Hinton
Calliandra	conferta	MONTEMORELOS	Rd from Las Adjuntas to Potrero Redondo	5	9	1992	T. F. Patterson&A. LeDuc D.&J. A. Soule	TEX
Calliandra	eriphylla	ARAMBERRI	La Escondida, 7.665 Km al E, carr a Aramberri.	11	9	1993	G. B. Hinton	TEX
Calliandra	eriphylla	ARAMBERRI	(La Escondida->Aramberri)->Dolores	9	11	1993	Hinton et al.	Hinton
Calliandra	eriphylla	GALEANA	La Poza, 21.375 Km al SE, carr a Río de San José.	31	5	1992	G. B. Hinton	TEX
Calliandra	eriphylla	GALEANA	Samaniego y La Becerra.	12	9	1989	G. B. Hinton	TEX
Calliandra	eriphylla	GALEANA	La Becerra, above	12	9	1989	Hinton et al.	Hinton
Calliandra	eriphylla	GALEANA	Cerro El Gallo	15	6	1991	Hinton et al.	Hinton
Calliandra	eriphylla	GALEANA	La Poza->Río de San José	31	5	1992	Hinton et al.	Hinton
Calliandra	eriphylla	ITURBIDE	Santa Rosa. (NUEVO LEON - ITURBIDE)	7	7	1989	A. E. Estrada C.	TEX
Calliandra	eriphylla	ITURBIDE	El Barrial	24	9	1979	Hinton et al.	Hinton
Calliandra	eriphylla	ITURBIDE	Santa Rosa. (NUEVO LEON - ITURBIDE)	13	7	1989	A. E. Estrada C.	TEX
Calliandra	eriphylla	ITURBIDE	Santa Rosa. (NUEVO LEON - ITURBIDE)	13	7	1989	A. E. Estrada C.	TEX
Canavalia	septentrionalis	BUSTAMANTE	Sa Gomas, Bustamante Canyon (NUEVO LEON - BUSTAMANTE)	13	8	1988	T. F. Patterson	TEX
Canavalia	septentrionalis	GALEANA	Galeana, 15 mi al SW.	22	7	1934	C. H. Mueller&M. T. Mueller	TEX
Canavalia	septentrionalis	GENERAL ZARAGOZA	Rincón del Salto	9	8	1979	Hinton&et al	TEX
Canavalia	septentrionalis	GENERAL ZARAGOZA	El Salto	9	8	1979	Hinton et al.	Hinton
Canavalia	septentrionalis	GENERAL ZARAGOZA	Cerro El Viejo	7	7	1992	Hinton et al.	Hinton
Canavalia	septentrionalis	GENERAL ZARAGOZA	Dulces Nombres	5	6	1994	Hinton et al.	Hinton
Canavalia	septentrionalis	ITURBIDE	Santa Rosa. (NUEVO LEON - ITURBIDE)	13	7	1989	A. E. Estrada C.	TEX
Canavalia	septentrionalis	LAMPAZOS DE NARANJO	Salvador Resendez. (NUEVO LEON - LAMPAZOS DE NARANJO)	24	6	1937	M. Taylor	TEX
Canavalia	septentrionalis	MONTERREY	Parque Chipinque.	7	9	1948	G. L. Webster&E. Aguirre	TEX
Canavalia	septentrionalis	MONTERREY	Parque Chipinque, cerca de.	29	6	1960	R. Ford S.	TEX
Canavalia	septentrionalis	MONTERREY	Ciudad Monterrey.	7	9	1962	B. L. Turner&A. M. Powell	TEX
Canavalia	septentrionalis	SAN PEDRO GARZA GARCÍA	Fraccionamiento Campestre Olinalá, cerca de.	99	9	1960	R. Ford S.	TEX
Canavalia	septentrionalis	SAN PEDRO GARZA GARCÍA	Chipinque.	11	6	1978	J. M. Poole&W. A. Watson	TEX
Canavalia	septentrionalis	SANTIAGO	Potrero Redondo, 34.56 Km al E, carr a Las Adjuntas.	24	8	1939	C. H. Mueller	LL
Canavalia	villosa	GENERAL ZARAGOZA	General Zaragoza, 19 km S sobre el camino a La Encantada	18	11	1993	J. A. Villarreal&M. A. Carranza P.	TEX
Canavalia	villosa	SANTIAGO	Sa Madre Oriental, Cañón la Boca (NUEVO LEON - SANTIAGO)	2	6	2000	J. A. Villarreal&M. A. Carranza P.&I. Ramírez	TEX
Canavalia	villosa	SANTIAGO	Laguna de Sánchez, 14.07 Km al W y después al NE, camino a Cola da	3	9	1993	J. A. Villarreal Q.&M. A. Carranza P.	TEX

Centrosema	virginianum	ALLENDE	Caballo. Ciudad de Allende.	2	7	1985	C. P. Cowan&M. A. Luckow&D. Kearns&N. Jacobson	TEX
Centrosema	virginianum	ALLENDE	Ciudad de Allende, 1 Km al S.	3	9	1993	M. A. Carranza P.&J. A. Villarreal	TEX
Centrosema	virginianum	LINARES	Las Crucitas (NUEVO LEON - LINARES)	30	10	1979	G. B. Hinton	TEX
Centrosema	virginianum	LINARES	Linares, 23.5 mi al W, carr a Galeana.	19	7	1958	D. S. Correll&I. M. Johnston	LL
Centrosema	virginianum	LINARES	Linares, 14.4 mi al W, camino a Entronque San Roberto.	23	10	1981	J. M. Poole&K. C. Nixon&D. Smith	TEX
Centrosema	virginianum	LINARES	Las Crucitas	30	9	1979	Hinton et al.	Hinton
Centrosema	virginianum	MONTEMORELOS	El Pastor.	19	5	1994	G. B. Hinton	TEX
Centrosema	virginianum	MONTEMORELOS	El Pastor	19	5	1994	Hinton et al.	Hinton
Cercidium	macrum	ALLENDE	Renegado	19	5	1994	Hinton et al.	Hinton
Cercidium	macrum	CERRALVO	Ciudad Cerralvo, 7 mi al SE, camino a Los Herrera.	24	4	1960	J. Crutchfield& M. C. Johnston	TEX
Cercidium	macrum	DOCTOR GONZÁLEZ	Doctor González, 1 mi al NE.	24	4	1960	J. Crutchfield& M. C. Johnston	TEX
Cercidium	macrum	HERRERAS LOS	Los Herreras, 9 mi al S.	25	4	1960	J. Crutchfield& M. C. Johnston	TEX
Cercidium	macrum	MONTEMORELOS	El Renegado.	19	5	1994	Hinton et al	TEX
Cercidium	macrum	MONTERREY	Ciudad Monterrey, 3 mi al NE, camino a Ciudad Cerralvo	24	4	1960	J. Crutchfield& M. C. Johnston	TEX
Cercidium	macrum	MONTERREY	Ciudad Monterrey, 16 mi al NE, camino a Ciudad Cerralvo.	24	4	1960	J. Crutchfield& M. C. Johnston	TEX
Cercidium	macrum	MONTERREY	Ciudad Monterrey, 8 mi al NE, Hwy a Ciudad Cerralvo.	24	4	1960	J. Crutchfield& M. C. Johnston	TEX
Cercidium	texanum	BUSTAMANTE	Mts W of Bustamante.	14	8	1988	T. F. Patterson	LL
Cercidium	texanum	CERRALVO	Ciudad Cerralvo, 11 mi al SW, camino a Doctor González.	24	4	1960	J. Crutchfield& M. C. Johnston	TEX
Cercidium	texanum	DOCTOR GONZÁLEZ	Doctor González, 12 mi al NE.	24	4	1960	J. Crutchfield& M. C. Johnston	TEX
Cercidium	texanum	MONTERREY	Ciudad Monterrey, 17 mi al W, rumbo a Saltillo.	23	4	1960	J. Crutchfield& M. C. Johnston	TEX
Cercidium	texanum	MONTERREY	Ciudad Monterrey, 14.24 mi al NE, carr a Doctor González.	23	5	1993	J. A. Hawkins&M. Gillick&J. Bampton	TEX
Cercidium	texanum	MONTERREY	Ciudad Monterrey, 14.24 mi al NE, carr a Doctor González.	23	5	1993	J. A. Hawkins&M. Gillick&J. Bampton	TEX
Cercidium	texanum	SABINAS HIDALGO	Ciudad Sabinas Hidalgo, 36 mi al NE.	24	3	1944	F. A. Barkley	TEX
Cercis	canadensis	GALEANA	Cerro El Potosí	25	5	1969	Hinton et al.	Hinton
Cercis	canadensis	GALEANA	Cerro El Gallo	19	2	1989	Hinton et al.	Hinton
Cercis	canadensis	GALEANA	Cerro El Gallo	21	2	1990	Hinton et al.	Hinton

Cercis	canadensis	GALEANA	SW of Laguna de Labradores	31	10	2003	Hinton et al.	Hinton
Cercis	canadensis	GENERAL ZARAGOZA	Río Blanco	31	12	1978	Hinton et al.	Hinton
Cercis	canadensis	GENERAL ZARAGOZA	Cerro El Viejo	26	3	1993	Hinton et al.	Hinton
Cercis	canadensis	SANTA CATARINA	El Jonuco	30	9	1996	Hinton et al.	Hinton
Chamaecrista	greggii	ALLENDE	Ciudad de Allende, 2 mi al SE.	11	11	1959	J. Graham&M. C. Johnston	TEX
Chamaecrista	greggii	ALLENDE	Ciudad de Allende, 2 mi al S.	13	10	1980	J. Wussow&G. Landry	TEX
Chamaecrista	greggii	ANÁHUAC	Mercedes Cruz, 117.43 Km al SE.	21	3	1946	R. L. Crockett	LL
Chamaecrista	greggii	ARAMBERRI	Aramberri.	14	5	1991	H. et al.	TEX
Chamaecrista	greggii	ARAMBERRI	La Escondida, 7.665 Km al E, carr a Aramberri.	11	9	1993	H. et al.	TEX
Chamaecrista	greggii	ARAMBERRI	Aramberri, N of	14	5	1991	Hinton et al.	Hinton
Chamaecrista	greggii	ARAMBERRI	(La Escondida- >Aramberri)- >Dolores	9	11	1993	Hinton et al.	Hinton
Chamaecrista	greggii	BUSTAMANTE	Sa Gomas, Bustamante Canyon (NUEVO LEON - BUSTAMANTE)	21	8	1988	T. F. Patterson	TEX
Chamaecrista	greggii	CERRALVO	Ciudad Cerralvo, 8 mi al SE, camino a Los Herrera.	24	4	1960	J. Crutchfield& M. C. Johnston	TEX
Chamaecrista	greggii	GALEANA	Cerro El Obispo.	29	6	1944	C. L. Fernández C.&F. A. Barkley	TEX
Chamaecrista	greggii	HIGUERAS	On w side of dd rte of Méx 85, ca 0. 2 Km N of rd to Estación de Mircroondas Mamalique, just S of top of pass, ca 36 Km S of Sabinas Hidalgo; Mamalique Pass	7	4	1990	E. L. Bridges&L. Woodruff	TEX
Chamaecrista	greggii	HUALAHUISES	Hualahuises, 3 mi al N.	7	9	1962	B. L. Turner&A. M. Powell	TEX
Chamaecrista	greggii	ITURBIDE	Iturbide --> Agua Blanca	21	8	1991	H. et al.	TEX
Chamaecrista	greggii	ITURBIDE	La Mentira, (Las Anacuas).	5	8	1980	H. et al.	TEX
Chamaecrista	greggii	ITURBIDE	Las Anacuas	5	8	1980	Hinton et al.	Hinton
Chamaecrista	greggii	ITURBIDE	Iturbide->Agua Blanca	21	8	1991	Hinton et al.	Hinton
Chamaecrista	greggii	JUÁREZ	13 mi E of Monterrey (1 mi W of Villa Juárez)	18	10	1959	M. C. Johnston	TEX
Chamaecrista	greggii	LAMPAZOS DE NARANJO	Pichacho Carrizal, lower slopes near mines	19	8	1988	T. F. Patterson	TEX
Chamaecrista	greggii	LAMPAZOS DE NARANJO	Lampazos de Naranjo	7	2	1937	M. Taylor E.	TEX
Chamaecrista	greggii	LINARES	Linares, 10 mi al S.	12	10	1959	J. Graham&M. C. Johnston	TEX
Chamaecrista	greggii	LINARES	Linares, 11 mi al E, camino a Guadalupe.	10	10	1959	J. Graham&M. C. Johnston	TEX
Chamaecrista	greggii	MONTEMORELOS	Montemorelos, 20 mi al NW.	8	6	1962	G. L. Webster&A. Preston W.&K. Miller&L. Miller	TEX
Chamaecrista	greggii	MONTERREY	Ciudad Monterrey, 110.235 Km al NE, carr a Nuevo Laredo.	6	3	1994	H. et al.	TEX
Chamaecrista	greggii	SABINAS HIDALGO	Ciudad Sabinas Hidalgo.	2	7	1985	M. A. Luckow	TEX

Chamaecrista	greggii	SABINAS HIDALGO	Ciudad Sabinas Hidalgo, 40 mi al S.	19	8	1957	H. S. Irwin	TEX
Chamaecrista	greggii	SABINAS HIDALGO	Ciudad Sabinas Hidalgo, 23 mi al S.	4	5	1960	J. Crutchfield& M. C. Johnston	TEX
Chamaecrista	greggii	SABINAS HIDALGO	Ciudad Sabinas Hidalgo, 11 Km al S.	10	10	1982	J. S. Henrickson	TEX
Chamaecrista	greggii	SABINAS HIDALGO	Ciudad Sabinas Hidalgo, 24 mi S sobre la carretera No. 85 hacia la Torre de Microondas Mamulique	6	9	1999	J. S. Henrickson& Vanden H.	TEX
Chamaecrista	greggii	SABINAS HIDALGO	Ciudad Sabinas Hidalgo, 12, mi, N, carretera 41	26	3	1944	N. T. Heard&F. A. Barkley	TEX
Chamaecrista	greggii	SALINAS VICTORIA	Monterrey->Laredo + 49 km	3	6	1994	Hinton et al.	Hinton
Chamaecrista	greggii	SANTA CATARINA	Ciudad Santa Catarina, 7 mi al SE.	11	11	1959	J. Graham&M. C. Johnston	TEX
Chamaecrista	greggii	SANTIAGO	El Cercado, 9 Km al S.	14	6	1952	F. W. Gould&J. Ortega	TEX
Chamaecrista	greggii	VALLECILLO	Vallecillo, 5 mi al SW.	10	11	1959	J. Graham&M. C. Johnston	TEX
Chamaecrista	lindheimeri	ITURBIDE	Iturbide->Agua Blanca	21	8	1991	Hinton et al.	Hinton
Clitoria	mexicana	MONTEMORELOS	Trinidad (NUEVO LEON - MONTEMORELOS)	19	8	1939	C. H. Muller	LL
Cologania	angustifolia	ARAMBERRI	Cerro El Viejo	25	5	1993	Hinton et al.	Hinton
Cologania	angustifolia	GALEANA	San Pablo, 5 Km al NW, camino a San Pedro Sotolar.	7	11	1998	H. et al.	TEX
Cologania	angustifolia	GALEANA	Cerro El Gallo	31	5	1987	Hinton et al.	Hinton
Cologania	angustifolia	GALEANA	Cerro El Gallo	15	6	1991	Hinton et al.	Hinton
Cologania	angustifolia	GALEANA	San Pablo->San Pedro Sotolar	11	7	1998	Hinton et al.	Hinton
Cologania	angustifolia	SANTIAGO	Los Lirios->La Jacinta	15	9	1995	H. et al.	TEX
Cologania	angustifolia	SANTIAGO	Los Lirios->La Jacinta	15	9	1995	Hinton et al.	Hinton
Cologania	broussonetii	ARAMBERRI	El Yerbaniz. (NUEVO LEON - ARAMBERRI)	5	11	1995	H. et al.	TEX
Cologania	broussonetii	ARAMBERRI	Yerbaniz	11	5	1995	Hinton et al.	Hinton
Cologania	broussonetii	GALEANA	Agua Blanca->San Miguel	28	8	1991	Hinton et al.	Hinton
Cologania	broussonetii	ITURBIDE	Ebanito, above	25	9	1979	Hinton et al.	Hinton
Coronilla	varia	ND	Sa Madre Oriental, El Manzano, camino a Cola de Caballo (NUEVO LEON - ND)	2	5	2000	J. A. Villareal Q.&M. A. Carranza P.&I. Ramírez	TEX
Coronilla	varia	SANTIAGO	Areas cercanas Cola de Caballo (NUEVO LEON - SANTIAGO)	20	6	1984	J. A. Villareal Q.&M. A. Carranza P.&M. Vásquez	TEX
Coronilla	varia	SANTIAGO	Club Privado La Botella.	12	5	1994	Hinton&et al	TEX
Coronilla	varia	SANTIAGO	La Botella	12	5	1994	Hinton et al.	Hinton
Coursetia	caribaea var. caribaea	ARAMBERRI	Aramberri, 5 mi al S, rumbo a Zaragoza.	26	8	1984	M. Lavin&A. T. Whittemore& T. L. Atkins	TEX
Coursetia	caribaea var. caribaea	CERRALVO	Sierra Los Picachos. (NUEVO LEON - CERRALVO)	12	11	1994	J. A. Villareal Q.&M. A. Carranza P.&R. Rodríguez L.	TEX
Coursetia	caribaea var. caribaea	GALEANA	Puente de Dios, N of Galeana on rd to Rayones; E side of	27	8	1984	M. Lavin&A. T. Whittemore&	TEX



			Canyon at bottom of ravine				T. L. Atkins	
Coursetia	caribaea var. caribaea	ITURBIDE	Santa Rosa (NUEVO LEON - ITURBIDE)	7	7	1989	A. E. Estrada C.	TEX
Coursetia	caribaea var. caribaea	ITURBIDE	Iturbide, 14 Km al S.	25	8	1984	M. Lavin & A. T. Whittemore & T. L. Atkins	TEX
Coursetia	caribaea var. caribaea	ITURBIDE	Along the rd from Iturbide to Cuevas and La Purisima, 13.5 Km S of Iturbide	27	10	1982	J. Grimes & K. C. Nixon & S. Sundberg	TEX
Coursetia	caribaea var. caribaea	MONTERREY	Fraccionamiento Valle Alto.	16	7	1971	H. M. Parker	TEX
Coursetia	caribaea var. caribaea	MONTERREY	Ciudad Monterrey.	2	7	1985	M. A. Luckow	TEX
Coursetia	caribaea var. caribaea	MONTERREY	Ciudad Monterrey.	7	9	1962	B. L. Turner & A. M. Powell	TEX
Coursetia	caribaea var. caribaea	SANTA CATARINA	Cañón La Huasteca.	28	10	1944	A. Hernández C. & J. A. Honey B. & F. A. Barkley	TEX
Coursetia	caribaea var. caribaea	SANTIAGO	Cañón El Huajuco.	10	8	1934	C. H. Mueller & M. T. Mueller	TEX
Crotalaria	cajanifolia	GALEANA	Galeana, 15 mi al SW.	2	7	1934	C. H. Mueller & M. T. Mueller	TEX
Crotalaria	filifolia	GALEANA	Galeana, 15 mi al SW.	2	7	1934	C. H. Mueller & M. T. Mueller	TEX
Crotalaria	filifolia	GENERAL ZARAGOZA	Los Caballos	2	8	1994	Hinton et al.	Hinton
Crotalaria	incana	LINARES	Linares, 14.4 mi al W, camino a Entronque San Roberto.	23	10	1981	J. M. Poole & K. C. Nixon & L. J. Dorr & D. Smith & Hinton	TEX
Crotalaria	incana	MONTERREY	Ciudad Monterrey.	18	7	1933	C. H. Mueller & M. T. Mueller	TEX
Crotalaria	polyphylla	GARCÍA	Grutas de García, cerca de.	8	8	1970	K. Shannon	TEX
Crotalaria	pumila	ITURBIDE	Iturbide, 1 mi al W.	30	9	1960	J. Crutchfield & M. C. Johnston	TEX
Crotalaria	pumila	SANTA CATARINA	Cañón La Huasteca.	28	10	1944	F. A. Barkley	TEX
Crotalaria	pumila	SANTIAGO	Areas cercanas Cola de Caballo (NUEVO LEON - SANTIAGO)	31	10	1989	J. A. Villareal Q. & M. A. Carranza P.	TEX
Crotalaria	sagittalis	GENERAL ZARAGOZA	Cerro El Viejo	16	10	1992	Hinton et al.	Hinton
Crotalaria	sagittalis	GENERAL ZARAGOZA	Cerro El Viejo	19	2	1993	Hinton et al.	Hinton
Crotalaria	sagittalis	GENERAL ZARAGOZA	Cerro El Viejo	28	7	1993	Hinton et al.	Hinton
Crotalaria	sagittalis	MONTEMORELOS	5 Km SE of La Trinidad, on the E side of Sa Cebolla, near Ojo de Agua	7	8	1988	T. F. Patterson	TEX
Crotalaria	sagittalis	MONTEMORELOS	La Trinidad (NUEVO LEON - MONTEMORELOS)	7	8	1988	T. F. Patterson	TEX
Dalea	bicolor var. argyrea	ARAMBERRI	Cerro El Viejo	1	10	1993	Hinton et al.	Hinton
Dalea	bicolor var. argyrea	RAYONES	Galeana->Rayones	24	10	1995	Hinton et al.	Hinton
Dalea	bicolor var. bicolor	DOCTOR ARROYO	El Charquillo.	31	7	1990	H. et al.	TEX
Dalea	bicolor var. bicolor	DOCTOR ARROYO	Cruz de Elorza.	1	8	1990	H. et al.	TEX
Dalea	bicolor var. bicolor	DOCTOR ARROYO	El Charquillo	1	8	1990	Hinton et al.	Hinton
Dalea	bicolor var. bicolor	DOCTOR ARROYO	Cruz de Elorza	1	8	1990	Hinton et al.	Hinton
Dalea	bicolor var. bicolor	GALEANA	El Taray, 2.69 Km al NW, carr a Santa Ana.	2	7	1934	C. H. Mueller & M. T. Mueller	TEX
Dalea	bicolor var. bicolor	GALEANA	Pabilillo	26	8	1936	M. Taylor	TEX

Dalea	bicolor var. bicolor	GALEANA	Galeana, 13.345 Km al N, carr a Rayones.	24	10	1995 H. et al.	TEX
Dalea	bicolor var. bicolor	GALEANA	Samaniego y La Becerra.	23	9	1989 H. et al.	TEX
Dalea	bicolor var. bicolor	GALEANA	La Becerra, above	23	9	1989 Hinton et al.	Hinton
Dalea	bicolor var. bicolor	GARCÍA	Grutas de García, 3 mi al W.	99	12	1961 R. Ford S.	TEX
Dalea	bicolor var. bicolor	LINARES	Near the bridge over the Río Pablillo on the rd to Caja Pinta, 6.6 mi S of Méx 60	28	10	1982 J. Grimes&K. C. Nixon&S. Sundberg	TEX
Dalea	bicolor var. bicolor	MIER Y NORIEGA	West of Refugio de Cerros Blancos	1	10	2001 Hinton et al.	Hinton
Dalea	bicolor var. bicolor	MONTERREY	Museo Regional El Obispado.	10	9	1945 J. Roybal	TEX
Dalea	bicolor var. bicolor	RAYONES	28 mi S of Los Pozos on Hwy 58 E	28	8	1987 D. Bogler&T. L. Atkins	TEX
Dalea	bicolor var. bicolor	SANTA CATARINA	El Jonuco, Santa Catarina	30	9	1996 H. et al.	TEX
Dalea	bicolor var. bicolor	SANTA CATARINA	El Jonuco	30	9	1996 Hinton et al.	Hinton
Dalea	botterii var. botterii	ARAMBERRI	La Escondida-> Josécito (NUEVO LEON - ARAMBERRI)	13	11	1993 H. et al.	TEX
Dalea	botterii var. botterii	ARAMBERRI	La Escondida->Josecito	13	11	1993 Hinton et al.	Hinton
Dalea	botterii var. botterii	GENERAL ZARAGOZA	Camino San Antonio Peña Nevada-Zaragoza, 2.6 mi S de La Encantada (al N de La Siberia)	26	8	1989 J. A. Villarreal&M. A. Carranza P.&G. Nesom&J. Norris	TEX
Dalea	botterii var. botterii	GENERAL ZARAGOZA	La Encantada, 7.5 Km al S.	15	11	1991 Estrada&J. Frairey&C. M. Schoenfeld&F. Kiss&M. Franklin	TEX
Dalea	botterii var. botterii	GENERAL ZARAGOZA	Cerro El Viejo (NUEVO LEON - GENERAL ZARAGOZA)	3	8	1993 H. et al.	TEX
Dalea	botterii var. botterii	GENERAL ZARAGOZA	Cerro El Viejo (NUEVO LEON - GENERAL ZARAGOZA)	6	10	1992 H. et al.	TEX
Dalea	botterii var. botterii	GENERAL ZARAGOZA	La Encantada, above	19	10	1978 Hinton et al.	Hinton
Dalea	botterii var. botterii	GENERAL ZARAGOZA	Cerro El Viejo	6	10	1992 Hinton et al.	Hinton
Dalea	botterii var. botterii	GENERAL ZARAGOZA	Cerro El Viejo	3	8	1993 Hinton et al.	Hinton
Dalea	brachystachya	DOCTOR ARROYO	El Charquillo.	1	8	1990 H. et al.	TEX
Dalea	brachystachya	DOCTOR ARROYO	El Charquillo	1	8	1990 Hinton et al.	Hinton
Dalea	capitata var. capitata	GALEANA	Catarino Rodriguez, (El Potosí).	26	5	1983 H. et al.	TEX
Dalea	capitata var. capitata	GALEANA	Samaniego y La Becerra.	12	9	1989 H. et al.	TEX
Dalea	capitata var. capitata	GALEANA	San Roberto, 30 Km al W.	29	8	1989 A. E. Estrada C.	TEX
Dalea	capitata var. capitata	GALEANA	El Aguililla	17	9	1989 H. et al.	TEX
Dalea	capitata var. capitata	GALEANA	Catarino Rodriguez, (El Potosí), 1.5 Km al E, Hwy 57.	22	4	1984 C. P. Cowan&J. Hinton	TEX
Dalea	capitata var. capitata	ITURBIDE	Iturbide-> Camarones	6	9	1991 H. et al.	TEX
Dalea	capitata var. capitata	ITURBIDE	Iturbide->Camarones	6	9	1991 Hinton et al.	Hinton
Dalea	capitata var. lupinocalyx	GALEANA	Galeana, 10 mi al E, camino a Iturbide.	9	10	1959 J. Graham&M. C. Johnston	TEX
Dalea	capitata var. lupinocalyx	GALEANA	Cerro El Potosí	20	7	1969 Hinton et al.	Hinton
Dalea	capitata var. lupinocalyx	MONTERREY	Summit of Microwave Mariposa, 20 mi E of the Ford Clock in Saltillo, Hwy 40.	10	11	1976 J. M. Smith&B. L. Turner&M. A. Whalen	LL

Dalea	capitata var. pseudo-hospes	DOCTOR ARROYO	San Antonio de Peña Nevada, 2.5 Km al ENE.	3	8	1981	G. Nesom	TEX
Dalea	capitata var. pseudo-hospes	DOCTOR ARROYO	Santa Lucía	20	10	1978	Hinton et al.	Hinton
Dalea	capitata var. pseudo-hospes	GALEANA	Cerro El Potosí, S of	26	5	1983	Hinton et al.	Hinton
Dalea	capitata var. pseudo-hospes	GALEANA	La Becerra, above	12	9	1989	Hinton et al.	Hinton
Dalea	capitata var. pseudo-hospes	GALEANA	Rancho Aguillilla, near	17	9	1989	Hinton et al.	Hinton
Dalea	dorycnioides	DOCTOR ARROYO	Interesección de la Hwy 61 y la Hwy 3, 1.7 mi al W.	25	10	1981	J. M. Poole&K. C. Nixon&D. Smith	TEX
Dalea	dorycnioides	DOCTOR ARROYO	Doctor Arroyo.	20	10	1984	J. G. Saunders&K. C. Nixon	LL
Dalea	eriphylla var. eriphylla	ARAMBERRI	Cerro Grande	19	10	1986	Hinton et al.	Hinton
Dalea	eriphylla var. eriphylla	DOCTOR ARROYO	San Antonio de Peña Nevada, 2.5 Km al ENE.	3	8	1981	G. Nesom	TEX
Dalea	eriphylla var. eriphylla	GALEANA	Cañada Los Pozos, 10 Km al N.	16	9	1984	Hinton&et al	TEX
Dalea	eriphylla var. eriphylla	GALEANA	San Pablo, 4.2 Km al NE, camino a Ciénega del Toro.	11	5	1989	A. E. Estrada C.&S. Favela L.	TEX
Dalea	eriphylla var. eriphylla	GALEANA	Rancho Aguillilla, near	2	11	1971	Hinton et al.	Hinton
Dalea	eriphylla var. eriphylla	GALEANA	El Orégano	13	1	1981	Hinton et al.	Hinton
Dalea	eriphylla var. eriphylla	GALEANA	Pocitos, 10 km E of	16	9	1984	Hinton et al.	Hinton
Dalea	eriphylla var. eriphylla	GALEANA	NE of Los Pocitos	5	12	2003	Hinton et al.	Hinton
Dalea	eriphylla var. eriphylla	GALEANA	East of San Roberto	5	12	2003	Hinton et al.	Hinton
Dalea	eriphylla var. eriphylla	GENERAL ZARAGOZA	El Pino, (Puerto El Pino).	8	2	1989	Hinton&et al	TEX
Dalea	eriphylla var. eriphylla	GENERAL ZARAGOZA	Puerto Pino, below	8	2	1989	Hinton et al.	Hinton
Dalea	eriphylla var. eriphylla	MONTERREY	Ciudad Monterrey.	15	3	1990	J. Fairey&C. M. Schoenfeld	TEX
Dalea	filiciformis	ARAMBERRI	Aramberri.	14	5	1991	Hinton&et al	TEX
Dalea	filiciformis	ARAMBERRI	Aramberri.	23	11	1993	H. et al.	TEX
Dalea	filiciformis	ARAMBERRI	Aramberri, 7.49 mi al S, carr a El Salitre.	26	10	1993	H. et al.	TEX
Dalea	filiciformis	ARAMBERRI	La Escondida, 7.665 Km al E, carr a Aramberri.	11	9	1993	H. et al.	TEX
Dalea	filiciformis	ARAMBERRI	Aramberri, W of	14	5	1991	Hinton et al.	Hinton
Dalea	filiciformis	ARAMBERRI	San Francisco, near	9	3	1993	Hinton et al.	Hinton
Dalea	filiciformis	ARAMBERRI	Aramberri->El Salitre	26	10	1993	Hinton et al.	Hinton
Dalea	filiciformis	ARAMBERRI	(La Escondida->Aramberri)->Dolores	9	11	1993	Hinton et al.	Hinton
Dalea	filiciformis	ARAMBERRI	Aramberri, N of	23	11	1993	Hinton et al.	Hinton
Dalea	filiciformis	DOCTOR ARROYO	San Antonio de Peña Nevada, 7 Km al NE.	99	7	1977	C. Wells&G. Nesom	LL
Dalea	filiciformis	DOCTOR ARROYO	San Antonio de Peña Nevada, 2.5 Km al ENE.	3	8	1981	G. Nesom	TEX
Dalea	filiciformis	GALEANA	Pablillo, 1 mi al N.	6	8	1971	J. L. Reveal&W. J. Hess&R. W. Kiger	TEX
Dalea	filiciformis	GALEANA	Sta Rita, proximidades al poblado de Galeana (NUEVO LEON - GALEANA)	12	5	1991	M. A. Carranza P.&A. Rodríguez G.	TEX
Dalea	filiciformis	GALEANA	Galeana, 3 mi al S.	20	7	1958	D. S. Correll&I. M. Johnston	LL

Dalea	filiciformis	GALEANA	Galeana, 15 mi al SW.	21	5	1934	C. H. Mueller&M. T. Mueller	TEX
Dalea	filiciformis	GALEANA	San Roberto, 15.2 mi al S, Hwy 57.	22	8	1984	M. Lavin&A. T. Whittemore&T. L. Atkins	TEX
Dalea	filiciformis	GALEANA	Galeana, 2.5 mi al S.	4	7	1985	C. P. Cowan&M. A. Luckow&N. Jacobson	TEX
Dalea	filiciformis	GALEANA	Entronque San Roberto, 16 mi al S.	24	10	1970	B. L. Turner&J. Crutchfield	TEX
Dalea	filiciformis	GALEANA	San Francisco de los Blancos, cerca de.	9	3	1993	Hinton&et al	TEX
Dalea	filiciformis	GALEANA	Santa Rita (Santa Rita de Cordeladas)	24	4	1981	Hinton	TEX
Dalea	filiciformis	GALEANA	Galeana, 12 mi al NW.	20	8	1979	B. L. Turner&F. Davies	TEX
Dalea	filiciformis	GALEANA	Entronque San Roberto, 15 mi al S, Hwy 57.	31	3	1971	B. L. Turner	TEX
Dalea	filiciformis	GALEANA	Entronque San Roberto, 15 mi al S, Hwy 57.	15	7	1971	S. Sanderson	TEX
Dalea	filiciformis	GALEANA	Entronque San Roberto, 12.6 mi al E, camino a Linares.	26	9	1970	B. L. Turner	TEX
Dalea	filiciformis	GALEANA	Santa Rita	24	4	1981	Hinton et al.	Hinton
Dalea	filiciformis	MIER Y NORIEGA	Refugio de los Cerros Blancos, W Mier y Noriega	31	7	1999	H. et al.	TEX
Dalea	filiciformis	MIER Y NORIEGA	Refugio de los Cerros Blancos, W of	31	7	1999	Hinton et al.	Hinton
Dalea	filiciformis	ND	Sta Rita, proximidades al poblado de Galeana (NUEVO LEON - ND)	8	10	1993	M. A. Carranza P.&J. Valdéz R.	TEX
Dalea	filiciformis	ND	Along Hwy 58, about 2.5 mi E of El Charco, 7.9 mi E of jct rd to Snato Domingo, about 8.3 mi E of Tokio, 12 mi E of Hwy 57 at San Roberto	1	6	1997	M. Fisher&G. M. Ferguson&M. Moody	TEX
Dalea	filiciformis	ND	10.5 Km W of Tokio on the San Roberto-Galeana Hwy	17	5	1973	M. C. Johnston&T. L. Wendt&F. Chiang C.	TEX
Dalea	filiciformis	ND	7 Km E of Tokio, on rte 31 N of Cerro de Tovar	20	6	1972	F. Chiang C.&T. L. Wendt&M. C. Johnston	LL
Dalea	filiciformis	RAYONES	Sa Madre Oriental, just E of rd leading from Rayones to Galeana, 13.6 mi from middle of bridge across Río Pilon	9	4	1994	T. F. Patterson&K. Clary&J. Clary	TEX
Dalea	foliolosa var. citrina	GENERAL ZARAGOZA	La Laguna y Joya de Alardin (El Llano), aproximadamente 15 km de Aramberri hacia Zaragoza	29	7	1998	M. A. Carranza P.&J. Valdéz R.	TEX
Dalea	frutescens	MONTEMORELOS	Montemorelos, 20 Km al NW.	31	8	1942	J. N. Weaver	TEX
Dalea	frutescens	ND	Ca 1 mi WSW in small valley, 15 mi E of San Rafael off Hwy 57 (NUEVO LEON - ND)	22	7	1977	C. Wells&G. Nesom	LL
Dalea	greggii	ARAMBERRI	Cerro Hijo.	24	12	1986	Hinton&et al	TEX
Dalea	greggii	ARAMBERRI	La Escondida, 7.665 Km al E, carr a Arramberri.	11	9	1993	Hinton&et al	TEX

Dalea	greggii	ARAMBERRI	Cerro El Hijo	24	12	1986	Hinton et al.	Hinton
Dalea	greggii	ARAMBERRI	(La Escondida->Aramberri)->Dolores	9	11	1993	Hinton et al.	Hinton
Dalea	greggii	DOCTOR ARROYO	Intersección de la Hwy 61 y la Hwy 3, 1.7 mi al W.	25	10	1981	J. M. Poole&K. C. Nixon&L. J. Dorr&D. Smith	TEX
Dalea	greggii	GALEANA	Pabllillo.	20	3	1983	G. B. Hinton	TEX
Dalea	greggii	GALEANA	La Poza, 21.375 Km al SE, carr a Río de San José.	11	1	1991	Hinton&et al	TEX
Dalea	greggii	GALEANA	La Poza, 21.375 Km al SE, carr a Río de San José.	31	5	1992	Hinton&et al	TEX
Dalea	greggii	GALEANA	La Rosa, aproximadamente 2 mi E, 3.6 mi N San Fernando carretera No. 57	22	10	1982	J. Grimes&K. C. Nixon&S. Sundberg	TEX
Dalea	greggii	GALEANA	on W side of Méx 57 in sharp turn, 4.3 Km S of rd to Puerto Méx, ca 4.5 air Km E of El Prado, 10 Km S of Coahuila state line, ca 20 Km NW of San Rafael; Cerro Atravesado, Huachichil	6	4	1990	E. L. Bridges&L. Woodruff	TEX
Dalea	greggii	GALEANA	Galeana, 13.345 Km al N, carr a Rayones.	1	8	1989	Hinton&et al	TEX
Dalea	greggii	GALEANA	Galeana, 13.345 Km al N, carr a Rayones.	20	10	1990	Hinton&et al	TEX
Dalea	greggii	GALEANA	Santa Clara de González, 3.98 Km al NE, camino a La Poza.	1	6	1989	A. E. Estrada C.&S. Favela L.	TEX
Dalea	greggii	GALEANA	Pabllillo, 5 km E of	20	3	1983	Hinton et al.	Hinton
Dalea	greggii	GALEANA	La Poza->Río de San José	1	11	1991	Hinton et al.	Hinton
Dalea	greggii	GALEANA	La Poza->Río de San José	31	5	1992	Hinton et al.	Hinton
Dalea	greggii	GARCÍA	Grutas de García, 3 mi al W.	99	12	1961	R. Ford S.	TEX
Dalea	greggii	GENERAL ZARAGOZA	11 Km al E de San Antonio Peña Nevada (NUEVO LEON - GENERAL ZARAGOZA)	24	5	1992	L. Hernández S.&M. Martínez&J. Jiménez	TEX
Dalea	greggii	ITURBIDE	Santa Rosa. (NUEVO LEON - ITURBIDE)	15	6	1989	A. E. Estrada C.	TEX
Dalea	greggii	MONTERREY	Ciudad Monterrey, cerca de.	25	2	1946	J. C. Johnson&F. A. Barkley	TEX
Dalea	greggii	RAYONES	Galeana->Rayones + 23 km	8	1	1989	Hinton et al.	Hinton
Dalea	greggii	RAYONES	Galeana->Rayones + 19 km	20	10	1990	Hinton et al.	Hinton
Dalea	greggii	SALINAS VICTORIA	Mamulique.	29	9	1955	M. C. Johnston	TEX
Dalea	greggii	SALINAS VICTORIA	Mamulique.	22	12	1987	L. E. Brown&L. Lowrey	TEX
Dalea	gypsophila	ARAMBERRI	La Ascensión, 4.6 mi al N.	5	7	1985	M. A. Luckow	TEX
Dalea	gypsophila	GALEANA	Sta Rita, proximidades al poblado de Galeana (NUEVO LEON - GALEANA)	8	10	1993	M. A. Carranza P.&J. Valdéz R.	TEX
Dalea	gypsophila	GALEANA	Sta Rita, proximidades al poblado de Galeana (NUEVO LEON - GALEANA)	12	5	1991	M. A. Carranza P.&A. Rodríguez G.	TEX



Dalea	gypsophila	GALEANA	About 7 mi E of Ejido San Roberto, N of Santo Domingo. In the foothills of Cerro Potosí	24	10	1982	J. Grimes&K. C. Nixon&S. Sundberg	TEX
Dalea	gypsophila	GALEANA	Galeana, 3 mi al S.	20	7	1958	D. S. Correll&I. M. Johnston	LL
Dalea	gypsophila	GALEANA	Galeana, 15 mi al SW.	18	7	1934	C. H. Mueller&M. T. Mueller	TEX
Dalea	gypsophila	GALEANA	Entronque San Roberto, 7 mi al E, carr a Galeana.	8	10	1959	J. Graham&M. C. Johnston	TEX
Dalea	gypsophila	GALEANA	Santa Rita (Santa Rita de Cordeladas)	12	5	1981	Hinton	TEX
Dalea	gypsophila	GALEANA	Ejido Las Enramadas	8	9	1989	A. E. Estrada C.	TEX
Dalea	gypsophila	GALEANA	El Aguililla.	27	7	2000	H. et al.	TEX
Dalea	gypsophila	GALEANA	El Aguililla.	17	8	1989	H. et al.	TEX
Dalea	gypsophila	GALEANA	Santa Clara de González, 3.98 Km al NE, camino a La Poza.	1	6	1989	A. E. Estrada C.&S. Favela L.	TEX
Dalea	gypsophila	GALEANA	Santa Rita	12	5	1981	Hinton et al.	Hinton
Dalea	gypsophila	GALEANA	Rancho Aguililla, near	17	8	1989	Hinton et al.	Hinton
Dalea	gypsophila	GALEANA	Rancho Aguililla, N of	27	7	2000	Hinton et al.	Hinton
Dalea	gypsophila	ND	10.5 Km W of Tokio on the San Roberto-Galeana Hwy	17	5	1973	M. C. Johnston&T. L. Wendt&F. Chiang C.	LL
Dalea	hospes	ARAMBERRI	Cañón de los Capulines Above San Enrique, Hacienda de San José de Raices	5	8	1935	C. H. Mueller	TEX
Dalea	hospes	BUSTAMANTE	Sa Gomas, Bustamante Canyon (NUEVO LEON - BUSTAMANTE)	13	8	1988	T. F. Patterson	TEX
Dalea	hospes	GALEANA	Ca 4 Km NW of Village of Río San José, N side of Río San José river bed	18	9	1993	G. Nesom&M. H. Mayfield&G. S. Hinton	TEX
Dalea	hospes	GALEANA	Pablillo	21	8	1936	M. Taylor	TEX
Dalea	hospes	GALEANA	Galeana, 9 mi al E, camino a Iturbide.	9	10	1959	J. Graham&M. C. Johnston	TEX
Dalea	hospes	GALEANA	Pablillo, 4 mi al N.	21	7	1958	D. S. Correll&I. M. Johnston	LL
Dalea	hospes	GALEANA	Los Mimbres, 3.345 Km al S, carr a El Orito.	11	5	1989	A. E. Estrada C.&S. Favela L.	TEX
Dalea	hospes	GALEANA	San Francisco Javier, 7.9 mi al E.	4	7	1985	C. P. Cowan&M. A. Luckow&N. Jacobson	TEX
Dalea	hospes	GALEANA	Galeana, 12 mi al S.	23	8	1984	C. D. R. I.	TEX
Dalea	hospes	GALEANA	Cerro El Potosí.	12	10	1984	M. Lavin&S. Sundberg	TEX
Dalea	hospes	GALEANA	Cerro El Potosí.	20	7	1969	H. et al.	TEX
Dalea	hospes	GALEANA	Cerro El Potosí.	15	7	1945	A. Hernández C.	TEX
Dalea	hospes	GALEANA	Entre Ciénega del Toro y San Juan de Mimbres	28	9	1985	J. Elizondo&R. Banda S.	TEX
Dalea	hospes	GALEANA	Cerro El Potosí, 8 km E of	3	7	1984	Hinton et al.	Hinton
Dalea	hospes	LAMPAZOS DE NARANJO	Lampazos de Naranjo	7	2	1937	M. Taylor	TEX
Dalea	hospes	LINARES	Linares, 22.13 mi al W, carr a Galeana.	24	12	1987	E. M. Chittenden&T. L. Atkins	TEX
Dalea	hospes	MONTERREY	Ciudad Monterrey, 6.81 Km al SW,	22	12	1987	L. E. Brown&L.	TEX

Dalea	hospes	ND	camino a Chipinque. Ca 1 mi downslope from the entrance to Horse Tail Falls hotel	22	10	1981	Lowrey J. M. Poole&K. C. Nixon&D. Smith	TEX
Dalea	hospes	ND	Sa Gomas, arroyo going up the Sa Gomas side of Canyon Bustamante (NUEVO LEON - ND)	17	10	1993	T. F. Patterson&L. A. Prather	TEX
Dalea	hospes	RAYONES	28 mi S of Los Pozos on Hwy 58 E	28	8	1987	D. Bogler&T. L. Atkins	TEX
Dalea	hospes	SAN PEDRO GARZA GARCÍA	El Chipinque, ca 6 Km al S de Monterrey, camino a la meseta	7	10	1998	J. A. Villarreal&M. A. Carranza P.	TEX
Dalea	hospes	SAN PEDRO GARZA GARCÍA	Chipinque.	8	6	1962	G. L. Webster&W. Adams P.&K. Miller&L. Miller	TEX
Dalea	hospes	SANTIAGO	In first canyon N of Cola de Caballo	99	10	1960	R. Ford S.	TEX
Dalea	hospes	VILLALDAMA	Sa Gomas, in Canyon El Alamo (NUEVO LEON - VILLALDAMA)	15	8	1988	T. F. Patterson	TEX
Dalea	laniceps	GALEANA	Galeana, 2 mi al NE.	25	10	1981	L. J. Dorr&K. C. Nixon&J. M. Poole&D. M. Smith	TEX
Dalea	laniceps	GALEANA	SW of Laguna de Labradores	11	10	2003	Hinton et al.	Hinton
Dalea	lasiathera	ITURBIDE	Santa Rosa, 1 Km al S.	12	10	1989	A. E. Estrada C.	TEX
Dalea	longipila	HIDALGO	5 mi SW of Hidalgo, at Parque de Portrero (ca 15 airline mi NW of Monterrey)	23	10	1970	B. L. Turner&J. Crutchfield	TEX
Dalea	longipila	ITURBIDE	4.1 mi S of Iturbide (Hwy 60), Loma La Bandera, NW of Ejido Santa Rosa	25	10	1982	J. Grimes&K. C. Nixon&S. Sundberg	TEX
Dalea	longipila	ITURBIDE	Santa Rosa (NUEVO LEON - ITURBIDE)	15	6	1989	A. E. Estrada C.	TEX
Dalea	longipila	LINARES	Linares, 49 Km al N.	7	9	1962	B. L. Turner&A. M. Powell	TEX
Dalea	longipila	MONTERREY	Ciudad Monterrey, 20 mi al W.	27	2	1944	J. T. Painter&W. D. Lucas&F. A. Barkley	TEX
Dalea	lutea var. lutea	ALLENDE	Ciudad de Allende, 2 mi al SE.	11	11	1959	M. C. Johnston&J. Graham	TEX
Dalea	lutea var. lutea	ARAMBERRI	Cerro Grande	6	7	1986	Hinton et al.	Hinton
Dalea	lutea var. lutea	DOCTOR ARROYO	San Antonio de Peña Nevada, 12 Km al NE.	99	7	1977	C. Wells&G. Nesom	LL
Dalea	lutea var. lutea	GALEANA	Cerro El Potosí, SE slope of	11	6	1981	Hinton et al.	Hinton
Dalea	lutea var. lutea	GALEANA	Agua Blanca->San Miguel	28	8	1991	Hinton et al.	Hinton
Dalea	lutea var. lutea	GALEANA	Agua Blanca.	28	8	1991	Hinton&et al	TEX
Dalea	lutea var. lutea	GALEANA	Las Placetas	30	9	1989	Hinton&et al	TEX
Dalea	lutea var. lutea	GALEANA	Galeana, 15 mi al SW.	13	6	1934	C. H. Mueller&M. T. Mueller	TEX
Dalea	lutea var. lutea	GALEANA	Galeana, 15 mi al SW.	28	6	1934	C. H. Mueller&M. T. Mueller	TEX
Dalea	lutea var. lutea	GALEANA	Pablillo, 10 mi al S.	20	7	1958	D. S. Correll&M. C. Johnston	TEX
Dalea	lutea var. lutea	GALEANA	Ejido La Lagunita, (El Orito).	13	7	1989	A. E. Estrada C.	TEX
Dalea	lutea var. lutea	GALEANA	Arroyo Hondo, Hacienda San José de Raíces	31	7	1935	C. H. Mueller&M. T. Mueller	TEX

Dalea	lutea var. lutea	GALEANA	San Francisco Javier, 14.6 Km al E.	4	7	1985	C. P. Cowan&M. A. Luckow&N. Jacobson	TEX
Dalea	lutea var. lutea	GALEANA	Cerro El Potosí, ladera SE.	11	6	1981	H. et al.	TEX
Dalea	lutea var. lutea	GENERAL ZARAGOZA	Puerto Pino	29	9	1979	Hinton et al.	Hinton
Dalea	lutea var. lutea	GENERAL ZARAGOZA	Cerro El Viejo	23	9	1993	Hinton et al.	Hinton
Dalea	lutea var. lutea	GENERAL ZARAGOZA	Ca 3-7 Km ESE of Zaragoza; ca 3 air Km E of Zaragoza, W to WSW of Cerro El Viejo peak on local, 1-track rd; between rd and Cañada El Sauz	23	9	1993	G. Nesom&M. H. Mayfield&J. Hinton	TEX
Dalea	lutea var. lutea	ITURBIDE	NW of Ejido Santa Rosa, 4.1 mi S of Iturbide, Loma la Bandera	25	10	1982	J. Grimes&K. C. Nixon&L. J. Dorr&S. Sundberg	TEX
Dalea	lutea var. lutea	RAYONES	28 mi S of Los Pozos on Hwy 58 E	28	8	1987	D. Bogler&T. L. Atkins	TEX
Dalea	lutea var. lutea	SAN PEDRO GARZA GARCÍA	Colonia del Valle.	99	11	1960	R. Ford S.	TEX
Dalea	melantha var. berlandieri	ARAMBERRI	Sandía (Sandía El Grande), cerca de.	13	5	1992	Hinton&et al	TEX
Dalea	melantha var. berlandieri	ARAMBERRI	Sandía Grande, canyon near	13	5	1992	Hinton et al.	Hinton
Dalea	melantha var. melantha	DOCTOR ARROYO	San Antonio de Peña Nevada, 18 Km al NE.	24	5	1992	L. Hernández S.&M. Martínez&J. Jiménez	TEX
Dalea	melantha var. melantha	GALEANA	Galeana, 15 mi al SW.	12	5	1934	C. H. Mueller&M. T. Mueller	TEX
Dalea	melantha var. melantha	GALEANA	2 Km S	21	3	1992	J. L. Neff	TEX
Dalea	melantha var. melantha	GALEANA	Dieciocho de Marzo, 4.2 mi al W, rumbo a la cima del Cerro El Potosí.	18	5	1982	L. J. Dorr&T. L. Atkins	TEX
Dalea	melantha var. melantha	GALEANA	Galeana, 4 mi al S, camino a Iturbide, Hwy 60.	13	3	1960	M. C. Johnston&C. McMillan	TEX
Dalea	melantha var. melantha	GALEANA	Cerro El Potosí.	24	5	1988	B. L. Westlund	TEX
Dalea	melantha var. melantha	GALEANA	Cerro El Potosí	24	3	1970	Hinton et al.	Hinton
Dalea	melantha var. melantha	GALEANA	Alamar	20	3	1983	Hinton et al.	Hinton
Dalea	melantha var. melantha	GALEANA	Las Placetas	30	9	1989	Hinton et al.	Hinton
Dalea	melantha var. melantha	GENERAL ZARAGOZA	El Pino, (Puerto El Pino).	8	2	1989	Hinton&et al	TEX
Dalea	melantha var. melantha	GENERAL ZARAGOZA	Puerto Pino, below	8	2	1989	Hinton et al.	Hinton
Dalea	melantha var. melantha	ITURBIDE	Alamar.	20	3	1983	H. et al.	TEX
Dalea	melantha var. melantha	LINARES	Linares, 58 Km al W.	19	3	1987	S. Ginzburg	TEX
Dalea	nana	GALEANA	Galeana, 15 mi al SW.	18	7	1934	C. H. Mueller&M. T. Mueller	TEX
Dalea	nana	ITURBIDE	Santa Rosa (NUEVO LEON - ITURBIDE)	23	7	1989	A. E. Estrada C.	TEX
Dalea	nana	MONTERREY	Ciudad Monterrey, 8 mi al W, carr a Saltillo.	30	9	1955	M. C. Johnston&C. McMillan	TEX
Dalea	nana	SABINAS HIDALGO	Ciudad Sabinas Hidalgo, 23, mi, N, carretera 41	26	3	1944	G. L. Webster&F. A. Barkley	TEX
Dalea	obovatifolia var. obovatifolia	ARAMBERRI	Aramberri, 7.49 mi al S, carr a El Salitre.	26	10	1993	Hinton&et al	TEX
Dalea	obovatifolia var. obovatifolia	ARAMBERRI	Aramberri->El Salitre	26	10	1993	Hinton et al.	Hinton
Dalea	parrasana	BUSTAMANTE	Sa Gomas, arroyo going up the Sa Gomas side of	12	8	1988	T. F. Patterson	TEX

Dalea	parrasana	LAMPAZOS DE NARANJO	Canyon Bustamante (NUEVO LEON - BUSTAMANTE) Pichacho Carrizal	19	8	1988 T. F. Patterson	TEX
Dalea	pogonathera var. pogonathera	GALEANA	Cerro El Obispo.	24	2	1946 J. P. Saldaña&S. F. de la Garza&J. C. Johnson&F. A. Barkley	TEX
Dalea	pogonathera var. pogonathera	GALEANA	El Aguililla.	28	9	1996 H. et al.	TEX
Dalea	pogonathera var. pogonathera	GALEANA	Rancho Aguililla, S of	28	9	1996 Hinton et al.	Hinton
Dalea	pogonathera var. pogonathera	GARCÍA	Icamole, near.	6	10	1993 G. B. Hinton	TEX
Dalea	pogonathera var. pogonathera	MONTERREY	Ciudad Monterrey, 25 Km al SE, Hwy 85.	27	5	1966 J. S. Wilson	TEX
Dalea	pogonathera var. pogonathera	MONTERREY	Ciudad Monterrey, 25 Km al SE, Hwy 85.	27	5	1966 J. S. Wilson	TEX
Dalea	pogonathera var. pogonathera	ND	12 Km E of Rancho La Escondida, just N of Rancho La Laguna	17	3	1973 M. C. Johnston&T. L. Wendt&F. Chiang C.	TEX
Dalea	pogonathera var. pogonathera	SABINAS HIDALGO	Ciudad Sabinas Hidalgo, 14, mi, S, carretera 85	26	5	1966 J. S. Wilson	TEX
Dalea	pogonathera var. pogonathera	SABINAS HIDALGO	Ciudad Sabinas Hidalgo, 14, mi, S, carretera 85	26	5	1996 J. S. Wilson	TEX
Dalea	pogonathera var. pogonathera	Villa de García	Icamole, near	4	6	1993 Hinton et al.	Hinton
Dalea	pogonathera var. walkeræ	MONTERREY	Ciudad Monterrey, 20 mi al W.	27	2	1944 F. A. Barkley	TEX
Dalea	pogonathera var. walkeræ	MONTERREY	Ciudad Monterrey, 25, m, SW	27	5	1966 J. S. Wilson	TEX
Dalea	pogonathera var. walkeræ	MONTERREY	Ciudad Monterrey, 9 mi al W.	30	9	1955 M. C. Johnston&C. McMillan	TEX
Dalea	pogonathera var. walkeræ	SABINAS HIDALGO	Ciudad Sabinas Hidalgo	29	9	1955 M. C. Johnston	TEX
Dalea	pogonathera var. walkeræ	SABINAS HIDALGO	Ciudad Sabinas Hidalgo, 14, mi, S, carretera 85	26	5	1966 J. S. Wilson	TEX
Dalea	pogonathera var. walkeræ	SABINAS HIDALGO	Ciudad Sabinas Hidalgo, 23, mi, N, carretera 41	26	4	1944 F. Q. Borkly	TEX
Dalea	pogonathera var. walkeræ	SABINAS HIDALGO	Ciudad Sabinas Hidalgo, 16 Km al S.	7	4	1962 M. Domínguez M.&W. L. McCart	TEX
Dalea	prostrata	ARAMBERRI	Cerro Grande	13	10	1986 Hinton et al.	Hinton
Dalea	saffordii	DOCTOR ARROYO	Santa Gertrudis. (NUEVO LEON - DOCTOR ARROYO)	16	3	1993 Hinton&et al	TEX
Dalea	saffordii	DOCTOR ARROYO	Santa Gertrudis, near	16	3	1993 Hinton et al.	Hinton
Dalea	saffordii	GALEANA	Along the rd from San Rafael to 18 de Marzo and Galeana, ca 8 mi E of San Rafael, 4.4 mi E of La Boca	22	10	1982 J. Grimes&K. C. Nixon&L. J. Dorr&S. Sundberg	TEX
Dalea	saffordii	GALEANA	Santa Rita.	12	1	1989 Hinton&et al	TEX
Dalea	saffordii	GALEANA	Dieciocho de Marzo, 3.55 mi al NW, carr a El Orito.	11	5	1989 A. E. Estrada C.&S. Favela L.	TEX
Dalea	saffordii	GALEANA	La Boca del Refugio	11	5	1980 Hinton&et al	TEX
Dalea	saffordii	GALEANA	San Pablo, 3.2 Km al W.	30	11	1985 G. Nesom&P. Morgan	TEX
Dalea	saffordii	GALEANA	La Boca del Refugio, 3.27 mi al E, rumbo a San Pablo.	13	5	1992 Hinton&et al	TEX
Dalea	saffordii	GALEANA	Santa Rita (Santa Rita de Cordeladas)	23	3	1993 Hinton&et al	TEX
Dalea	saffordii	GALEANA	Samaniego y La Becerra.	19	2	1990 Hinton&et al	TEX

Dalea	saffordii	GALEANA	Rincon de San Lucas, above	1	3	1992 Hinton&et al	TEX
Dalea	saffordii	GALEANA	Cerro El Potosí.	24	5	1988 B. L. Westlund	TEX
Dalea	saffordii	GALEANA	Boca del Refugio	11	5	1980 Hinton et al.	Hinton
Dalea	saffordii	GALEANA	Santa Rita, above	12	1	1989 Hinton et al.	Hinton
Dalea	saffordii	GALEANA	La Becerra, above	19	2	1990 Hinton et al.	Hinton
Dalea	saffordii	GALEANA	Rincón de San Lucas, above	1	3	1992 Hinton et al.	Hinton
Dalea	saffordii	GALEANA	Boca del Refugio- >San Pablo	3	5	1992 Hinton et al.	Hinton
Dalea	saffordii	GALEANA	Santa Rita, above	23	3	1993 Hinton et al.	Hinton
Dalea	saffordii	ND	Ca 1 mi WSW in small valley, 15 mi E of San Rafael off Hwy 57 (NUEVO LEON - ND)	22	7	1977 C. Wells&G. Nesom	LL
Dalea	scandens var. paucifolia	LINARES	Linares, 13 mi al W.	9	10	1959 J. Graham&M. C. Johnston	TEX
Dalea	scandens var. paucifolia	LINARES	On the rd to Los Alamos, 1.4 mi S of Mex, 60, at a fork in the rd, along the rd in the clear area	28	10	1982 J. Grimes&K. C. Nixon&L. J. Dorr&S. Sundberg	TEX
Dalea	scandens var. paucifolia	MONTERREY	Ciudad Monterrey, cerca de.	15	6	9999 C. G. Pringle	LL
Dalea	scandens var. paucifolia	SANTA CATARINA	Cañón El Diente.	99	10	1961 R. Ford S.	TEX
Dalea	scandens var. paucifolia	SANTIAGO	Salto de Agua Cola de Caballo.	22	5	1974 R. Sanders	LL
Dalea	uniflora	ARAMBERRI	San Francisco de Leos	13	5	1992 H. et al.	TEX
Dalea	uniflora	ARAMBERRI	San Francisco de Leos	13	7	1992 H. et al.	TEX
Dalea	uniflora	ARAMBERRI	Cerro Grande	8	6	1986 Hinton et al.	Hinton
Dalea	uniflora	ARAMBERRI	San Francisco, near	13	5	1992 Hinton et al.	Hinton
Dalea	uniflora	ARAMBERRI	San Francisco, near	13	5	1992 Hinton et al.	Hinton
Dalea	uniflora	GALEANA	Las Norias, 10 km E of	19	7	1984 Hinton et al.	Hinton
Dalea	uniflora	GALEANA	SW of Laguna de Labradores	31	10	2003 Hinton et al.	Hinton
Dalea	uniflora	GALEANA	East of San Roberto	28	11	2003 Hinton et al.	Hinton
Dalea	uniflora	GALEANA	East of San Roberto	28	11	2003 Hinton et al.	Hinton
Dalea	uniflora	GALEANA	East of San Roberto	5	12	2003 Hinton et al.	Hinton
Dalea	uniflora	ND	0.15 mi S of Km 168 on Hwy 61 N of Dr Arroyo (Stand M-9)	99	7	1982 Vankat	TEX
Dalea	wrightii	SABINAS HIDALGO	Sabinas Hidalgo, S of	9	8	1991 Hinton et al.	Hinton
Desmanthus	glandulosus	LAMPAZOS DE NARANJO	Pichacho Carrizal, lower slopes near mines	19	8	1988 T. F. Patterson	TEX
Desmanthus	painterii	GALEANA	Galeana, 2 mi al W, Hwy 60.	5	7	1963 R. L. McGregor&L. J. Harms&A. J. Robinson&R. del Rosario&R. Segal	LL
Desmanthus	painterii	GALEANA	Galeana, 2 mi al S, Hwy 58.	4	7	1985 M. A. Luckow & C. P. Cowan & N. Jacobson	TEX
Desmanthus	painterii	GALEANA	Santa Clara de González, 3 Km al E.	8	9	1989 A. E. Estrada C.	TEX
Desmanthus	painterii	GALEANA	Galeana, 4 mi al N, camino a Rayones.	22	8	1984 M. Lavin	TEX
Desmanthus	pringlei	GALEANA	Cañada San Francisco.	29	7	1970 M. A. Luckow	TEX
Desmanthus	pringlei	HUALAHUISES	Hualahuises.	5	7	1985 M. A. Luckow	TEX
Desmanthus	pringlei	MONTEMORELOS	El Pastor.	19	5	1994 G. B. Hinton	TEX
Desmanthus	pringlei	MONTEMORELOS	El Pastor	19	5	1994 Hinton et al.	Hinton

Desmanthus	pringlei	MONTERREY	Ciudad Monterrey.	7	9	1962	B. L. Turner&A. M. Powell	TEX
Desmanthus	pringlei	SANTA CATARINA	Cañón El Diente.	2	7	1985	M. A. Luckow	TEX
Desmanthus	velutinus	GALEANA	La Poza	31	5	1990	A. E. Estrada	TEX
Desmanthus	velutinus	ND	Along rd from Rancho La Encantada to Zaragoza. Mpio Zaragoza	4	7	1988	T. F. Patterson	TEX
Desmanthus	virgatus	SABINAS HIDALGO	Ciudad Sabinas Hidalgo, 2, mi, N, carretera 41	26	3	1944	N. T. Heard&G. L. Webster&F. A. Barkley	TEX
Desmodium	caripense	ARAMBERRI	Aramberri.	2	10	1993	G. B. Hinton	TEX
Desmodium	caripense	ARAMBERRI	Aramberri.	9	9	1990	H. et al.	TEX
Desmodium	caripense	ARAMBERRI	Aramberri, N of	1	9	1990	Hinton et al.	Hinton
Desmodium	caripense	ARAMBERRI	Cerro El Viejo	2	10	1993	Hinton et al.	Hinton
Desmodium	caripense	GENERAL ZARAGOZA	Cerro El Viejo	22	9	1993	Hinton et al.	Hinton
Desmodium	caripense	ITURBIDE	La Purísima, 2.79 Km al SE, rumbo a Buena Vista.	6	9	1991	H. et al.	TEX
Desmodium	caripense	ITURBIDE	La Purísima->Bella Vista	6	9	1991	Hinton et al.	Hinton
Desmodium	caripense	LINARES	15 mi NW of Montemorelos on Hwy 85	9	10	1992	J. A. Villarreal&M. Vázquez&D. E. Lozano&J. Valdéz R.	TEX
Desmodium	caripense	SAN PEDRO GARZA GARCÍA	Fraccionamiento Campestre Olinalá, cerca de.	99	9	1960	R. F. Smith	TEX
Desmodium	glutinosum	ARAMBERRI	Cerro El Viejo	3	8	1993	Hinton et al.	Hinton
Desmodium	glutinosum	SANTIAGO	Potrero Redondo, 18.25 Km al NW, carr a Laguna de Sánchez.	16	8	1939	C. H. Mueller	LL
Desmodium	grahamii	ARAMBERRI	La Ascensión, 14.135 Km al S, carr a La Escondida.	23	10	1993	H. et al.	TEX
Desmodium	grahamii	GALEANA	Agua Blanca.	28	8	1991	H. et al.	TEX
Desmodium	grahamii	GALEANA	Pablillo	5	8	1936	M. Taylor	TEX
Desmodium	grahamii	GALEANA	Galeana, 15 mi al SW.	22	7	1934	C. H. Mueller&M. T. Mueller	TEX
Desmodium	grahamii	GALEANA	El Charco, 31.555 Km al SE, carr a Agua Blanca.	27	7	1990	L. Rocha&A. E. Estrada	TEX
Desmodium	grahamii	ITURBIDE	NW of Ejido Santa Rosa, 4.1 mi S of Iturbide, Loma la Bandera	25	10	1982	J. Grimes&K. C. Nixon&S. Sundberg	TEX
Desmodium	grahamii	ITURBIDE	Santa Rosa. (NUEVO LEON - ITURBIDE)	13	7	1989	A. E. Estrada	TEX
Desmodium	grahamii	ITURBIDE	Santa Rosa, 4.78 mi al SE, carr a Cuevas.	5	7	1989	A. E. Estrada	TEX
Desmodium	grahamii	MONTEMORELOS	5 Km SE of La Trinidad, on the E side of Sa Cebolla, near Ojo de Agua	7	8	1988	T. F. Patterson	TEX
Desmodium	grahamii	ND	Cañada La Tinaja, between Rancho La Encantada and Cerro La Peña (NUEVO LEON - ND)	4	7	1988	T. F. Patterson	TEX
Desmodium	grahamii	ND	Trail from Cañada La Tinaja to Rancho La Encantada (NUEVO LEON - ND)	4	7	1988	T. F. Patterson	TEX
Desmodium	grahamii	ND	2 mi S of Pablillo	20	7	1958	D. S. Correll&I. M. Johnston	TEX
Desmodium	grahamii	SANTIAGO	Los Lirios-->La Jacinta	15	9	1995	H. et al.	TEX
Desmodium	grahamii	ARAMBERRI	Ascención->La Escondida	23	10	1993	Hinton et al.	Hinton



Desmodium	grahamii	GALEANA	Cerro El Gallo	18	10	1987	Hinton et al.	Hinton
Desmodium	grahamii	GALEANA	Agua Blanca->San Miguel	28	8	1991	Hinton et al.	Hinton
Desmodium	grahamii	GALEANA	Agua Blanca->San Miguel	28	8	1991	Hinton et al.	Hinton
Desmodium	grahamii	Villa de Santiago	Los Lirios->El Cercado	29	7	1995	Hinton et al.	Hinton
Desmodium	hartwegiamun	GALEANA	Galeana, 15 mi al SW.	22	7	1934	C. H. Mueller&M. T. Mueller	TEX
Desmodium	hartwegiamun	ITURBIDE	Santa Rosa. (NUEVO LEON - ITURBIDE)	29	8	1989	A. E. Estrada C.	TEX
Desmodium	hartwegiamun	ITURBIDE	La Purísima.	12	10	1989	A. E. Estrada C.	TEX
Desmodium	hartwegiamun	SANTIAGO	Cañón La Boca.	10	11	1983	J. A. Villarreal&M. A. Carranza P.&M. Moreno	TEX
Desmodium	lindheimeri	ALLENDE	Ramos, rio en el municipio de Allende	17	9	1983	A. Rodríguez&M. A. Carranza P.&Grupo ICCAC	TEX
Desmodium	lindheimeri	ARAMBERRI	Aramberri.	1	9	1990	H. et al.	TEX
Desmodium	lindheimeri	ARAMBERRI	Aramberri.	1	9	1990	H. et al.	TEX
Desmodium	lindheimeri	ARAMBERRI	Aramberri, N of	1	9	1990	Hinton et al.	Hinton
Desmodium	lindheimeri	ARAMBERRI	Aramberri, N of	1	9	1990	Hinton et al.	Hinton
Desmodium	lindheimeri	GALEANA	Pablillo.	26	8	1936	C. M. Taylor	TEX
Desmodium	lindheimeri	GALEANA	Pablillo.	26	8	1936	C. M. Taylor	TEX
Desmodium	lindheimeri	ITURBIDE	Loma La Bandera, NW of Ejido Santa Rosa, 4.1 mi S of Iturbide (Hwy 60)	25	10	1982	J. Grimes&K. C. Nixon&L. J. Dorr&S. Sundberg	TEX
Desmodium	lindheimeri	ITURBIDE	Santa Rosa. (NUEVO LEON - ITURBIDE)	29	8	1948	A. E. Estrada C.	TEX
Desmodium	lindheimeri	ITURBIDE	Camarones, Iturbide	6	9	1991	H. et al.	TEX
Desmodium	lindheimeri	ITURBIDE	Camarones, Iturbide	17	9	1991	H. et al.	TEX
Desmodium	lindheimeri	ITURBIDE	Iturbide->Camarones	6	9	1991	Hinton et al.	Hinton
Desmodium	lindheimeri	ITURBIDE	Iturbide->Camarones	17	9	1991	Hinton et al.	Hinton
Desmodium	lindheimeri	LINARES	Near Ejido Los Alamos, 7.2 mi S of Mex. 60	28	10	1982	J. Grimes&K. C. Nixon&L. J. Dorr&S. Sundberg	TEX
Desmodium	lindheimeri	MONTEMORELOS	5 Km SE of La Trinidad, on the E side of Sa Cebolla, near Ojo de Agua Trinidad (NUEVO LEON - MONTEMORELOS)	7	8	1988	T. F. Patterson	TEX
Desmodium	lindheimeri	MONTEMORELOS	5 Km SE of La Trinidad, on the E side of Sa Cebolla, near Ojo de Agua Trinidad (NUEVO LEON - MONTEMORELOS)	19	8	1939	C. H. Mueller	TEX
Desmodium	lindheimeri	MONTERREY	Ciudad Monterrey, cerca de.	99	7	1933	C. H.&M. T. Mueller	TEX
Desmodium	lindheimeri	ND	Areas cercanas Cola de Caballo (NUEVO LEON - ND)	99	99	9999	J. A. Villarreal&M. A. Carranza P.&M. Vázquez R.	TEX
Desmodium	lindheimeri	ND	Cañón La Boca, camino a Cola de Caballo-Laguna de Sánchez	99	99	9999	J. A. Villarreal&M. A. Carranza P.&M. Moreno	TEX
Desmodium	lindheimeri	SAN PEDRO GARZA GARCÍA	El Chipinque, ca 6 Km al S de Monterrey, camino a la meseta	7	10	1998	J. A. Villarreal&M. A. Carranza P.	TEX
Desmodium	lindheimeri	SANTA CATARINA	Cañón El Diente.	99	10	1961	R. F. Smith	TEX
Desmodium	lindheimeri	VILLALDAMA	Sa Gomas, in Canyon El Alamo (NUEVO LEON - VILLALDAMA)	15	8	1988	T. F. Patterson	TEX
Desmodium	macrostachyum	MONTEMORELOS	Trinidad (NUEVO LEON -	19	8	1939	C. H. Muller	TEX

Desmodium	molliculum	MONTEMORELOS	MONTEMORELOS) 5 Km SE of La Trinidad, on the E side of Sa Cebolla, near Ojo de Agua	7	8	1988 T. F. Patterson	TEX
Desmodium	molliculum	MONTEMORELOS	Trinidad (NUEVO LEON - MONTEMORELOS)	19	8	1939 C. H. Muller	TEX
Desmodium	procumbens	MONTEMORELOS	Trinidad (NUEVO LEON - MONTEMORELOS)	19	8	1939 C. H. Mueller	LL
Desmodium	psilophyllum	ALLENDE	Ciudad de Allende.	5	4	1966 J. Marroquín	TEX
Desmodium	psilophyllum	ARAMBERRI	Aramberri.	9	1	1990 H. et al.	TEX
Desmodium	psilophyllum	ARAMBERRI	Aramberri, N of	1	9	1990 Hinton et al.	Hinton
Desmodium	psilophyllum	ARAMBERRI	Aramberri, N of	1	9	1990 Hinton et al.	Hinton
Desmodium	psilophyllum	ARAMBERRI	Cerro El Viejo	28	7	1993 Hinton et al.	Hinton
Desmodium	psilophyllum	ARAMBERRI	Cerro El Viejo	28	7	1993 Hinton et al.	Hinton
Desmodium	psilophyllum	GALEANA	Galeana, 15 mi al SW.	22	7	1934 C. H. Mueller&M. T. Mueller	TEX
Desmodium	psilophyllum	GALEANA	Cerro El Gallo	16	8	1987 Hinton et al.	Hinton
Desmodium	psilophyllum	GENERAL ZARAGOZA	General Zaragoza, 28 km S sobre el camino a La Encantada	18	11	1993 J. A. Villarreal&M. A. Carranza P.	TEX
Desmodium	psilophyllum	GENERAL ZARAGOZA	La Encantada (NUEVO LEON - GENERAL ZARAGOZA)	4	7	1988 T. F. Patterson	TEX
Desmodium	psilophyllum	GENERAL ZARAGOZA	Los Caballos	3	8	1994 Hinton et al.	Hinton
Desmodium	psilophyllum	ITURBIDE	NW of Ejido Santa Rosa, 4.1 mi S of Iturbide, Loma la Bandera	25	10	1982 J. Grimes&K. C. Nixon&S. Sundberg	TEX
Desmodium	psilophyllum	ITURBIDE	Santa Rosa. (NUEVO LEON - ITURBIDE)	23	7	1989 A. E. Estrada C.	TEX
Desmodium	psilophyllum	ITURBIDE	La Mentira, (Las Anacuas).	28	8	1980 H. et al.	TEX
Desmodium	psilophyllum	ITURBIDE	Iturbide -> Camarones	6	9	1991 H. et al.	TEX
Desmodium	psilophyllum	ITURBIDE	On the rd from La Purisima(32 Km S of Iturbide) up the E face of Sa Cieneguillas, 39.3 Km S of Iturbide	27	10	1982 J. Grimes&K. C. Nixon&S. Sundberg	TEX
Desmodium	psilophyllum	ITURBIDE	San Pedro Iturbide, below	25	9	1979 Hinton et al.	Hinton
Desmodium	psilophyllum	ITURBIDE	Las Anacuas	5	8	1980 Hinton et al.	Hinton
Desmodium	psilophyllum	ITURBIDE	Iturbide->Camarones	6	9	1991 Hinton et al.	Hinton
Desmodium	psilophyllum	LINARES	Linares, 16 mi al W, carr a Galeana.	8	9	1962 B. L. Turner&A. M. Powell	TEX
Desmodium	psilophyllum	LINARES	Linares, 51 Km al W.	19	3	1987 S. Ginzburg&M. C. Johnston	TEX
Desmodium	psilophyllum	LINARES	Near Ejido Los Alamos, 7.2 mi S of Mex. 60	28	10	1982 J. Grimes&K. C. Nixon&S. Sundberg	TEX
Desmodium	psilophyllum	MONTEMORELOS	Montemorelos, 23.815 Km al SW, rumbo a Rayones.	19	5	1994 H. et al.	TEX
Desmodium	psilophyllum	MONTEMORELOS	Anacuitas (Adjuntas de Ballesteros).	5	9	1992 T. F. Patterson&A. LeDuc D.&J. A. Soule	TEX
Desmodium	psilophyllum	MONTEMORELOS	Trinidad (NUEVO LEON - MONTEMORELOS)	19	8	1939 C. H. Muller	LL
Desmodium	psilophyllum	MONTEMORELOS	Montemorelos->Rayones	19	5	1994 Hinton et al.	Hinton
Desmodium	psilophyllum	MONTERREY	Parque Chipinque.	2	6	1978 B. L. Turner	LL
Desmodium	psilophyllum	MONTERREY	Parque Chipinque.	23	7	1971 D. Green	TEX

Desmodium	psilophyllum	MONTERREY	Ciudad Monterrey, 8.5, mi, S	18	7	1971	H. M. Parker	TEX
Desmodium	psilophyllum	MONTERREY	Ciudad Monterrey, 18 Km al S.	16	9	1966	J. Marroquín	TEX
Desmodium	psilophyllum	ND	Sa Madre Oriental, 5.2 rd mi W of Cola de Caballo at developed picnic area	3	6	1982	R. D. Worthington	TEX
Desmodium	psilophyllum	ND	Centro Recreativo Chipinque. (NUEVO LEON - ND)	1	7	1947	F. A. Barkley&G. L. Webster&C. M. Rowell	TEX
Desmodium	psilophyllum	ND	Centro Recreativo Chipinque. (NUEVO LEON - ND)	19	4	1947	F. A. Barkley	TEX
Desmodium	psilophyllum	SAN PEDRO GARZA GARCÍA	Fraccionamiento Campestre Olinalá, cerca de.	99	9	1960	R. Ford S.	TEX
Desmodium	psilophyllum	SANTIAGO	Salto de Agua Cola De Caballo.	26	4	1976	R. Sanders&J. B. Harborne	TEX
Desmodium	psilophyllum	SANTIAGO	Cañón La Boca.	20	6	1984	J. A. Villarreal&M. A. Carranza P.&M. Vázquez R. T. F. Patterson	TEX
Desmodium	psilophyllum	VILLALDAMA	Sa Gomas, in Canyon El Alamo (NUEVO LEON - VILLALDAMA)	15	8	1988	T. F. Patterson	TEX
Desmodium	retinens	ARAMBERRI	Along the rd to Dulces Nombres; 10.5 rd mi W of Los Caballos; 1.2 rd mi SE of Dulces Nombres	22	9	1994	G. Nesom&M. H. Mayfield&G. S. Hinton	TEX
Desmodium	retinens	GALEANA	Agua Blanca.	28	8	1991	H. et al.	TEX
Desmodium	retinens	GALEANA	Galeana, 15 mi al SW.	23	7	1934	C. H. Mueller&M. T. Mueller	TEX
Desmodium	retinens	GALEANA	Galeana, 15 mi al SW.	23	7	1934	C. H. Mueller&M. T. Mueller	TEX
Desmodium	retinens	GALEANA	Cerro El Gallo	18	10	1987	Hinton et al.	Hinton
Desmodium	retinens	GALEANA	Agua Blanca->San Miguel	28	8	1991	Hinton et al.	Hinton
Desmodium	retinens	GENERAL ZARAGOZA	Dulces Nombres (Santa Teresa)	2	8	1994	H. et al.	TEX
Desmodium	retinens	GENERAL ZARAGOZA	Cerro El Viejo	24	6	1993	Hinton et al.	Hinton
Desmodium	retinens	GENERAL ZARAGOZA	Dulces Nombres	2	8	1994	Hinton et al.	Hinton
Desmodium	retinens	ITURBIDE	NW of Ejido Santa Rosa, 4.1 mi S of Iturbide, Loma la Bandera	25	10	1982	J. Grimes&K. C. Nixon&S. Sundberg	TEX
Desmodium	retinens	ITURBIDE	Santa Rosa. (NUEVO LEON - ITURBIDE)	23	7	1989	A. E. Estrada C.	TEX
Desmodium	retinens	ITURBIDE	Santa Rosa, 4.78 mi al SE, carr a Cuevas.	5	7	1989	A. E. Estrada C.	TEX
Desmodium	subrosum	GALEANA	El Peñuelo.	24	7	1991	Hinton&et al	TEX
Desmodium	subrosum	GALEANA	El Peñuelo	24	7	1991	Hinton et al.	Hinton
Desmodium	subrosum	ND	S part of Cerro Pedregoso, 1.5 Km W of El Peñuelo	18	6	1972	F. Chiang C.&T. L. Wendt&M. C. Johnston	LL
Desmodium	tortuosum	LINARES	Río Iturbide	30	9	1979	Hinton et al.	Hinton
Erythrina	herbacea	GALEANA	La Y de Galeana, 21.86 mi al NE, carr a Los Tepozanes.	26	3	1993	Hinton&et al	TEX
Erythrina	herbacea	GENERAL ZARAGOZA	Y->Tepozanes	26	3	1993	Hinton et al.	Hinton
Eysenhardtia	parvifolia	ARAMBERRI	Sandia Grande, canyon near	13	5	1992	Hinton et al.	Hinton
Eysenhardtia	polystachya	ARAMBERRI	San Francisco, near	26	8	1992	Hinton et al.	Hinton
Eysenhardtia	texana	ARAMBERRI	La Escondida, W of	3	8	1993	Hinton et al.	Hinton
Eysenhardtia	texana	DOCTOR ARROYO	El Charquillo	1	8	1990	Hinton et al.	Hinton

Eysenhardtia	texana	DOCTOR ARROYO	Santa Gertrudis, near	20	7	1993	Hinton et al.	Hinton
Eysenhardtia	texana	GENERAL ZARAGOZA	Cerro El Viejo	12	10	1992	Hinton et al.	Hinton
Eysenhardtia	texana	ITURBIDE	Iturbide, below	5	8	1980	Hinton et al.	Hinton
Eysenhardtia	texana	ITURBIDE	Iturbide->Agua Blanca	21	8	1991	Hinton et al.	Hinton
Eysenhardtia	texana	RAYONES	Galeana->Rayones + 24 km	17	10	1990	Hinton et al.	Hinton
Eysenhardtia	texana	SANTIAGO	San José de las Boquillas	22	6	1994	Hinton et al.	Hinton
Galactia	brachystachys	GALEANA	Sta Rita, proximidades al poblado de Galeana (NUEVO LEON - GALEANA)	12	5	1991	M. A. Carranza P.&A. Rodríguez G.	TEX
Galactia	brachystachys	GALEANA	Entre Ciénega del Toro y Santa Rosa	14	9	1996	H. et al.	TEX
Galactia	brachystachys	GALEANA	on W side of Méx 57 in sharp turn, 4.3 Km S of rd to Puerto Méx, ca 4.5 air Km E of El Prado, 10 Km S of Coahuila state line, ca 20 Km NW of San Rafael; Cerro Atravesado, Huachichil	6	4	1990	E. L. Bridges&L. Woodruff	TEX
Galactia	brachystachys	ITURBIDE	Santa Rosa. (NUEVO LEON - ITURBIDE)	7	7	1989	A. E. Estrada C.	TEX
Galactia	brachystachys	ITURBIDE	Santa Rosa. (NUEVO LEON - ITURBIDE)	29	8	1989	A. E. Estrada C.	TEX
Galactia	brachystachys	ND	Linares, 11, mi, S	12	11	1959	J. Graham&M. C. Johnston	TEX
Galactia	canescens	LINARES	Linares, 17 mi al W, carr a Galeana.	2	8	1956	O. S. Fearing	TEX
Galactia	texana	SANTIAGO	Santiago (Villa de Santiago), 5 mi al SE, carr Monterrey-Montemorelos.	11	11	1959	J. Graham&M. C. Johnston	TEX
Galactia	wrightii	ITURBIDE	La Mentira, (Las Anacuas).	5	8	1980	G. B. Hinton	TEX
Galactia	wrightii	ITURBIDE	Las Anacuas	5	8	1980	Hinton et al.	Hinton
Genistidium	dumosum	ARAMBERRI	Sandía (Sandía El Grande), 12.905 Km al S, carr a La Soledad.	7	10	1993	Hinton&et al	TEX
Genistidium	dumosum	ARAMBERRI	Sandia->La Soledad	10	7	1993	Hinton et al.	Hinton
Havardia	pallens	ARAMBERRI	Ojo de Agua. (NUEVO LEON - ARAMBERRI)	14	8	1944	F. A. Barkley	TEX
Havardia	pallens	BUSTAMANTE	Sa Gomas, Bustamante Canyon (NUEVO LEON - BUSTAMANTE)	12	8	1988	T. F. Patterson	TEX
Havardia	pallens	GALEANA	Río de San José, cerca de.	2	10	1991	Hinton&et al	TEX
Havardia	pallens	GALEANA	Cañada San Francisco.	29	7	1970	B. Kibler	TEX
Havardia	pallens	GALEANA	San José del Río, near	2	10	1991	Hinton et al.	Hinton
Havardia	pallens	ITURBIDE	Iturbide -> Camarones	6	9	1991	Hinton&et al	TEX
Havardia	pallens	ITURBIDE	Iturbide, below	5	8	1980	Hinton et al.	Hinton
Havardia	pallens	ITURBIDE	Iturbide->Camarones	6	9	1991	Hinton et al.	Hinton
Havardia	pallens	LAMPAZOS DE NARANJO	Salvador Resendez. (NUEVO LEON - LAMPAZOS DE NARANJO)	26	6	1937	M. Taylor E.	TEX
Havardia	pallens	MONTEMORELOS	Montemorelos, 4, mi, S, carretera 85	18	7	1958	D. S. Correll&I. M. Johnston	LL
Havardia	pallens	MONTERREY	Ciudad Monterrey, 3 mi al SW, camino a Chipinque.	1	7	1956	B. L. Turner	TEX
Havardia	pallens	MONTERREY	Parque Chipinque.	99	9	1961	R. Ford S.	TEX
Havardia	pallens	MONTERREY	Ciudad Monterrey, 5,	17	7	1976	C. Salinas&C.	TEX

			mi, S				M. Rowell&F. A. Barkley	
Havardia	pallens	RAMONES LOS	Los Ramones, cerca	20	7	1983	J. A. Villarreal	TEX
Havardia	pallens	RAYONES	Ignacio Zaragoza, (EL Barreal).	7	6	1988	J. A. Villarreal&M. A. Carranza P.&M. Vázquez&D. Markwalder	TEX
Havardia	pallens	RAYONES	Rayones.	22	6	1994	Hinton&et al	TEX
Havardia	pallens	RAYONES	Rayones	22	6	1994	Hinton et al.	Hinton
Havardia	pallens	SABINAS HIDALGO	Sabinas Hidalgo.	22	12	1987	L. E. Brown	TEX
Havardia	pallens	SABINAS HIDALGO	San Blas, Rancho Chavana	10	6	1939	C. H. Muller	LL
Havardia	pallens	SABINAS HIDALGO	Ciudad Sabinas Hidalgo, 14 mi al S.	14	7	1979	S. Trott&D. Dunn&D. Thurm&C. Dziekanowski &P. Case&L. Hess	TEX
Havardia	pallens	SAN PEDRO GARZA GARCÍA	Colonia del Valle.	4	7	1960	R. Ford S.	TEX
Havardia	pallens	SANTA CATARINA	El Pajonal.	5	11	1994	Hinton&et al	TEX
Havardia	pallens	SANTA CATARINA	El Pajonal.	5	11	1994	Hinton&et al	TEX
Havardia	pallens	SANTA CATARINA	Cañón La Huasteca.	8	7	1953	W. E. Manning&M. S. Manning	TEX
Havardia	pallens	SANTA CATARINA	El Pajonal, below	5	11	1994	Hinton et al.	Hinton
Havardia	pallens	SANTA CATARINA	El Pajonal, below	5	11	1994	Hinton et al.	Hinton
Havardia	pallens	SANTIAGO	Cañón El Huajuco.	20	8	1946	E. Aguirre P.&J. B. Paxon&F. A. Barkley	TEX
Havardia	pallens	SANTIAGO	Cañón El Huajuco.	20	8	1946	E. Aguirre P.&J. B. Paxon&F. A. Barkley	TEX
Havardia	pallens	SANTIAGO	Potrero Redondo, 34.56 Km al E, carr a Las Adjuntas.	24	8	1939	C. H. Muller	LL
Havardia	pallens	SANTIAGO	Along rd from Potrero Redondo to Dos Adjuntas	10	8	1988	T. F. Patterson	TEX
Havardia	pallens	SANTIAGO	Blanquillo	22	6	1994	Hinton et al.	Hinton
Hoffmannseggia	glauca	GALEANA	Ejido El Tokio	6	9	1989	A. E. Estrada C.	TEX
Hoffmannseggia	glauca	GALEANA	Galeana, 2 mi al S, Hwy 58.	29	8	1989	A. E. Estrada C.	TEX
Hoffmannseggia	glauca	GALEANA	San Roberto, 15 Km al W.	29	9	1989	A. E. Estrada C.	TEX
Hoffmannseggia	glauca	GALEANA	El Aguillilla	18	5	1989	Hinton&et al	TEX
Hoffmannseggia	glauca	GALEANA	Entronque San Roberto, 15 mi al S, Hwy 57.	24	10	1970	B. L. Turner&J. Crutchfield	TEX
Hoffmannseggia	glauca	GALEANA	Rancho Aguillilla	22	6	1969	Hinton et al.	Hinton
Hoffmannseggia	glauca	GALEANA	Rancho Aguillilla	18	5	1989	Hinton et al.	Hinton
Hoffmannseggia	glauca	MONTERREY	Ciudad Monterrey, 25, m, SW	27	5	1966	J. S. Wilson	TEX
Hoffmannseggia	glauca	ND	5 Km S of Rancho El Mortero	17	3	1973	M. C. Johnston&T. L. Wendt&F. Chiang C.	TEX
Hoffmannseggia	humilis	GALEANA	Galeana, 7, km, N,	15	3	1981	H. et al.	TEX
Hoffmannseggia	oxycarpa	BUSTAMANTE	Bustamante, 1.4 Km al N.	15	3	1983	C. P. Cowan&K. C. Nixon	TEX
Hoffmannseggia	oxycarpa	GALEANA	Galeana, 5 km N of	15	3	1981	Hinton et al.	Hinton
Hoffmannseggia	oxycarpa	GARCÍA	Grutas de García, 3 mi al W.	99	12	1962	R. Ford S.	TEX
Hoffmannseggia	oxycarpa	HIGUERAS	On w side of old rte of Méx 85, ca 0. 2 Km N of rd to Estación de Mircroondas	7	4	1990	E. L. Bridges&L. Woodruff	TEX

Hoffmannseggia	oxycarpa	HIGUERAS	Mamalique, just S of top of pass, ca 36 Km S of Sabinas Hidalgo; Mamalique Pass On N side of rd to Estación de Microondas Mamalique, 0.8 Km W of old rte and 1.0 Km W of new rte of Méx 85, ca 36 Km S of Sabinas Hidalgo	7	4	1990	E. L. Bridges&L. Woodruff	TEX
Hoffmannseggia	oxycarpa	MONTERREY	Ciudad Monterrey, cerca de.	26	2	1946	J. C. Johnson&F. A. Barkley	TEX
Hoffmannseggia	oxycarpa	SABINAS HIDALGO	Ciudad Sabinas Hidalgo, 40 Km al S.	26	3	1993	G. Nesom&B. L. Turner&J. Bain	TEX
Hoffmannseggia	watsonii	ARAMBERRI	Cerro Grande.	10	8	1986	Hinton&et al	TEX
Hoffmannseggia	watsonii	ARAMBERRI	Cerro Grande	6	7	1986	Hinton et al.	Hinton
Hoffmannseggia	watsonii	ARAMBERRI	Cerro Grande	10	8	1986	Hinton et al.	Hinton
Hoffmannseggia	watsonii	GALEANA	Pablillo, 8 Km al W.	27	7	1989	A. E. Estrada C.	TEX
Hoffmannseggia	watsonii	GALEANA	Pinal Alto.	21	7	1988	A. E. Estrada C.	TEX
Indigofera	acutifolia	ND	Centro Recreativo Chipinque. (NUEVO LEON - ND)	19	4	1947	F. A. Barkley	TEX
Indigofera	lindheimeriana	ITURBIDE	Iturbide, 13.765 mi al E, carr a Linares.	21	6	1989	A. E. Estrada C.	TEX
Indigofera	lindheimeriana	ITURBIDE	Iturbide, 13.765 mi al E, carr a Linares.	7	7	1989	A. E. Estrada C.	TEX
Indigofera	lindheimeriana	ITURBIDE	Ebanito, above	5	8	1980	Hinton et al.	Hinton
Indigofera	lindheimeriana	LINARES	Above Ebanito	5	8	1980	G. B. Hinton	TEX
Indigofera	lindheimeriana	LINARES	Linares, 16 mi al W, carr a Galeana.	8	9	1962	B. L. Turner&A. M. Powell	TEX
Indigofera	lindheimeriana	VILLALDAMA	Ciudad de Villa Aldama, 50.165 Km al S, carr a Ciudad Monterrey.	6	3	1994	Hinton&et al	TEX
Indigofera	lindheimeriana	VILLALDAMA	Villa Aldama->Monterrey	3	6	1994	Hinton et al.	Hinton
Indigofera	miniata	ARAMBERRI	Aramberri, N	16	6	1990	Hinton&et al	TEX
Indigofera	miniata	ARAMBERRI	Aramberri, N of	16	6	1990	Hinton et al.	Hinton
Indigofera	miniata	ARAMBERRI	Cerro El Viejo	25	5	1993	Hinton et al.	Hinton
Indigofera	miniata	BUSTAMANTE	Sa Gomas, Bustamante Canyon (NUEVO LEON - BUSTAMANTE)	12	8	1988	T. F. Patterson	TEX
Indigofera	miniata	DOCTOR ARROYO	San Antonio de Peña Nevada, 18 Km al NE.	24	5	1992	L. Hernández S.&M. Martínez&J. Jiménez	TEX
Indigofera	miniata	GALEANA	Agua Blanca.	28	8	1991	Hinton&et al	TEX
Indigofera	miniata	GALEANA	Pablillo	5	8	1936	M. Taylor	TEX
Indigofera	miniata	GALEANA	Galeana, 15 mi al SW.	23	7	1934	C. H. Mueller&M. T. Mueller	TEX
Indigofera	miniata	GALEANA	Galeana, 13.345 Km al N, carr a Rayones.	27	6	1927	Hinton&et al	TEX
Indigofera	miniata	GALEANA	Cerro El Gallo	9	4	1989	Hinton et al.	Hinton
Indigofera	miniata	GALEANA	Agua Blanca->San Miguel	28	8	1991	Hinton et al.	Hinton
Indigofera	miniata	GALEANA	Galeana->Rayones + 5 Km	27	6	1994	Hinton et al.	Hinton
Indigofera	miniata	GUADALUPE	Centro Escolar Ciudad de los Niños, 2 Km al SE.	99	99	9999	Garza H.&García L.	TEX
Indigofera	miniata	ITURBIDE	Iturbide --> Agua Blanca	21	8	1991	Hinton&et al	TEX
Indigofera	miniata	ITURBIDE	Santa Rosa. (NUEVO LEON - ITURBIDE)	15	6	1989	A. E. Estrada C.	TEX



Indigofera	miniata	ITURBIDE	Iturbide->Agua Blanca	21	8	1991	Hinton et al.	Hinton
Indigofera	miniata	MONTEMORELOS	5 Km SE of La Trinidad, on the E side of Sa Cebolla, near Ojo de Agua	7	8	1988	T. F. Patterson	TEX
Indigofera	miniata	MONTERREY	Ciudad Monterrey, 10 mi al S, carr a la Ciudad de México.	5	4	1964	E. González A.	LL
Indigofera	miniata	SABINAS HIDALGO	Méx Hwy 85, 2 mi (byrd) S of Sabinas Hidalgo, 86 Km (by air) NNE of Monterrey (NUEVO LEON - SABINAS HIDALGO)	27	3	1976	B. F. Hansen&J. Hansen&T. S. Cochrane&B. A. Cochrane&C. S. Keller	LL
Indigofera	miniata	VALLECILLO	Vallecillo, 5 mi al SW.	10	11	1959	J. Graham&M. C. Johnston	TEX
Indigofera	suffruticosa	ITURBIDE	Cañón El Novillo.	12	10	1989	A. E. Estrada C.	TEX
Indigofera	suffruticosa	ITURBIDE	Ebanito, above	26	9	1979	Hinton et al.	Hinton
Indigofera	suffruticosa	LAMPAZOS DE NARANJO	Pichacho Carrizal, lower slopes near mines	19	4	1988	T. F. Patterson	TEX
Indigofera	suffruticosa	MONTEMORELOS	Chapotal, 2 Km al SW.	13	10	1983	R. Sánchez	TEX
Lathyrus	longipes	RAYONES	cima de la Sa de la Marta, 40 Km al E de San Antonio de las Alazanas (NUEVO LEON - RAYONES)	5	5	1995	J. A. Villarreal&M. A. Carranza P.&J. A. Encina	TEX
Lathyrus	parvifolius	ARAMBERRI	Cerro Grande	18	5	1986	Hinton et al.	Hinton
Lathyrus	parvifolius	ARAMBERRI	Cerro El Viejo	16	6	1993	Hinton et al.	Hinton
Lathyrus	parvifolius	GALEANA	Santa Rita.	14	5	1981	G. B. Hinton	TEX
Lathyrus	parvifolius	GALEANA	La Martha, Sierra	14	4	1985	Hinton&et al	TEX
Lathyrus	parvifolius	GALEANA	Galeana, 15 mi al SW.	16	6	1934	C. H. Mueller&M. T. Mueller	TEX
Lathyrus	parvifolius	GALEANA	Galeana, 15 mi al SW.	25	5	1934	C. H. Mueller&M. T. Mueller	TEX
Lathyrus	parvifolius	GALEANA	Galeana, 15 mi al SW.	4	6	1934	C. H. Mueller&M. T. Mueller	TEX
Lathyrus	parvifolius	GALEANA	Cerro El Potosí.	23	5	1988	B. L. Westlund	TEX
Lathyrus	parvifolius	GALEANA	Santa Rita, ridge N of	14	5	1981	Hinton et al.	Hinton
Lathyrus	parvifolius	GENERAL ZARAGOZA	Sierra Peña Nevada.	1	6	1974	T. F. Patterson	LL
Lathyrus	parvifolius	GENERAL ZARAGOZA	San Antonio Peña Nevada	18	5	1978	Hinton et al.	Hinton
Lathyrus	parvifolius	GENERAL ZARAGOZA	Cerro El Viejo	3	8	1993	Hinton et al.	Hinton
Lathyrus	parvifolius	ND	6 Km al N de la Siberia en el camino a La Encantada (NUEVO LEON - ND)	25	5	1992	L. Hernández S.&M. Martínez&J. Jiménez	TEX
Lathyrus	parvifolius	ND	Camino de la Encantada a la Tinaja (NUEVO LEON - ND)	25	5	1992	L. Hernández S.&M. Martínez&J. Jiménez	TEX
Lathyrus	parvifolius	ND	Cerro Potosí	19	6	1966	L. Gilbert	TEX
Lespedeza	virginica	MONTEMORELOS	Trinidad (NUEVO LEON - MONTEMORELOS)	18	8	1939	C. H. Mueller	LL
Leucaena	diversifolia	SANTIAGO	El Cercado (NUEVO LEON - SANTIAGO)	12	5	1994	Hinton&et al	TEX
Leucaena	greggii (Figura 92)	GALEANA	La Poza, 21.375 Km al SE, carr a Río de San José.	31	5	1992	Hinton&et al	TEX
Leucaena	greggii	GALEANA	La Poza, 21.375 Km al SE, carr a Río de San José.	1	11	1991	Hinton&et al	TEX
Leucaena	greggii	GALEANA	San José de la Marta;	7	6	1988	J. A.	TEX

			áreas próximas al Ejido (NUEVO LEON - GALEANA)				Villarreal&M. A. Carranza P.&M. Vázquez&D. Markwalder	
Leucaena	greggii	GALEANA	Puerto de Pastores, cerca de.	1	6	1989	A. E. Estrada C.&S. Favela L.	TEX
Leucaena	greggii	GALEANA	La Poza->Río de San José	1	11	1991	Hinton et al.	Hinton
Leucaena	greggii	GALEANA	La Poza->Río de San José	31	5	1992	Hinton et al.	Hinton
Leucaena	greggii	HIGUERAS	On N side of rd to Estación de Microondas Mamalique, 0.8 Km W of old rte and 1.0 Km W of new rte of Méx 85, ca 36 Km S of Sabinas Hidalgo	7	4	1990	E. L. Bridges&L. Woodruff	TEX
Leucaena	greggii	ITURBIDE	Iturbide, 4.5, km, E, along the rd From San Roberto jct to Linares	16	5	1981	J. M. Poole&J. Hinton&K. C. Nixon	TEX
Leucaena	greggii	ITURBIDE	San Pedro Iturbide, above	12	5	1980	Hinton et al.	Hinton
Leucaena	greggii	LAMPAZOS DE NARANJO	Salvador Resendez. (NUEVO LEON - LAMPAZOS DE NARANJO)	24	6	1937	M. Taylor E.	TEX
Leucaena	greggii	MONTERREY	Parque Chipinque.	7	5	1960	R. Ford S.	TEX
Leucaena	greggii	ND	Cañada Cortinas al SE de Casablanca Villa de García (NUEVO LEON - ND)	20	4	1983	J. A. Villarreal&A. Orta&M. A. Carranza P.	TEX
Leucaena	greggii	RAMONES LOS	Sa de Papagayos, camino a la estación de microondas (NUEVO LEON - LOS RAMONES)	13	11	1993	J. A. Villareal Q.&M. A. Carranza P.	TEX
Leucaena	greggii	SALINAS VICTORIA	Estación de Microondas Mamulique.	23	7	1988	C. D. Peterson	TEX
Leucaena	greggii	SALINAS VICTORIA	Mamulique.	99	12	1970	Lowrey&S. Strong&Jordan	TEX
Leucaena	greggii	SALINAS VICTORIA	Mamulique.	29	6	1933	C. H. Mueller&M. T. Mueller	TEX
Leucaena	greggii	SANTA CATARINA	Santa Cruz (NUEVO LEON - SANTA CATARINA)	5	11	1994	Hinton&et al	TEX
Leucaena	greggii	SANTA CATARINA	Santa Cruz	5	11	1994	Hinton et al.	Hinton
Leucaena	leucocephala	MONTERREY	Instituto Tecnológico de Monterrey.	30	7	1970	J. R. Sanok	TEX
Leucaena	pulverulenta	ITURBIDE	Santa Rosa. (NUEVO LEON - ITURBIDE)	15	6	1989	A. E. Estrada C.	TEX
Leucaena	pulverulenta	MONTEMORELOS	Montemorelos, 20 Km al NW.	3	6	1942	J. N. Weaver	TEX
Leucaena	pulverulenta	MONTERREY	Parque Chipinque, cerca de.	29	6	1960	R. Ford S.	TEX
Leucaena	pulverulenta	SAN PEDRO GARZA GARCÍA	Chipinque.	1	7	1956	B. L. Turner	TEX
Leucaena	pulverulenta	SANTIAGO	Salto de Agua Cola de Caballo.	9	8	1939	V. H. Chase	LL
Lotus	hintoniorum	GENERAL ZARAGOZA	Cerro El Viejo	7	7	1992	Hinton et al.	Hinton
Lotus	hintoniorum	GENERAL ZARAGOZA	Cerro El Viejo	23	6	1993	Hinton et al.	Hinton
Lupinus	caballoanus	ND	Cola de Caballo, 11 Km	22	3	1992	J. L. Neff	TEX
Lupinus	caballoanus	SANTIAGO	El Manzano, aprox 10 Km camino Cola de Caballo-Laguna de Sánchez	14	5	1988	J. A. Villareal Q.&M. A. Carranza P.	TEX
Lupinus	caballoanus	SANTIAGO	Along the Cola de Caballo/Laguna Sánchez rd into high Sa SE of Monterrey;	15	3	1994	C. J. Ferguson&M. H. Mayfield&A.	TEX

			between Puerto Genevevo and La Ciénega ca 1.5 to 2.5 air Km NW of Pto. Genevevo				L. Hempel	
Lupinus	caballoanus	SANTIAGO	Along the Cola de Caballo/Laguna Sánchez rd into high Sa SE of Monterrey; between Puerto Genevevo and La Ciénega ca 1.5 to 2.5 air Km NW of Pto. Genevevo	15	3	1994	C. J. Ferguson&M. H. Mayfield&A. L. Hempel	TEX
Lupinus	caballoanus	SANTIAGO	Along the Cola de Caballo/Laguna Sánchez rd into high Sa SE of Monterrey; between Puerto Genevevo and La Ciénega ca 1.5 to 2.5 air Km NW of Pto. Genevevo	15	3	1994	C. J. Ferguson&M. H. Mayfield&A. L. Hempel	TEX
Lupinus	cacuminis	GALEANA	Cerro El Potosí.	18	5	1982	L. J. Dorr&T. L. Atkins	TEX
Lupinus	cacuminis	GALEANA	Cerro El Potosí (NUEVO LEON - GALEANA)	25	5	1969	Hinton&et al	TEX
Lupinus	cacuminis	GALEANA	Cerro El Potosí.	26	10	1984	McDonald&Gómez	TEX
Lupinus	cacuminis	GALEANA	Cerro El Potosí.	20	10	1979	M. J. Warnock&M. Flores	TEX
Lupinus	cacuminis	GALEANA	Cerro El Potosí.	31	5	1989	A. E. Estrada C.&S. Favela L.	TEX
Lupinus	cacuminis	GALEANA	Cerro El Potosí (NUEVO LEON - GALEANA)	2	5	1969	Hinton&et al	TEX
Lupinus	cacuminis	GALEANA	Cerro El Potosí.	2	8	1975	D. S. Lewis	LL
Lupinus	cacuminis	GALEANA	Cerro El Potosí	2	5	1969	Hinton et al.	Hinton
Lupinus	cacuminis	GALEANA	Cerro El Potosí	25	5	1969	Hinton et al.	Hinton
Lupinus	cacuminis	GENERAL ZARAGOZA	San Antonio Peña Nevada	18	5	1978	Hinton et al.	Hinton
Lupinus	cacuminis	ND	On the top of Cerro Potosí	28	10	1982	J. Grimes&K. C. Nixon&L. J. Dorr&S. Sundberg	TEX
Lupinus	cacuminis	ND	Ca 105 air mi S of Monterrey on the top of Cerro Potosí	16	9	1980	J. S. Henrickson&P. Bekey	TEX
Lupinus	cacuminis	ND	Summit Cerro El Potosí	19	6	1966	L. Gilbert	TEX
Lupinus	cacuminis	ND	Cerro Potosí	19	6	1966	L. Gilbert	TEX
Lupinus	cacuminis	RAYONES	Sa de La Marta. El Cedral	13	6	2000	J. A. Villarreal&M. A. Carranza P.&M. González	TEX
Lupinus	hintoniorum	ARAMBERRI	Cerro El Viejo	20	2	1993	Hinton et al.	Hinton
Lupinus	hintoniorum	ARAMBERRI	Cerro El Viejo	25	5	1993	Hinton et al.	Hinton
Lupinus	hintoniorum	ARAMBERRI	Cerro El Viejo	13	1	1994	Hinton et al.	Hinton
Lupinus	hintoniorum	ARAMBERRI	Cerro El Viejo	14	1	1994	Hinton et al.	Hinton
Lupinus	hintoniorum	GENERAL ZARAGOZA	La Encantada, near	8	2	1989	Hinton et al.	Hinton
Lupinus	hintoniorum	GENERAL ZARAGOZA	Cerro El Viejo	17	6	1993	Hinton et al.	Hinton
Lupinus	hintoniorum	GENERAL ZARAGOZA	Cerro El Viejo	23	6	1993	Hinton et al.	Hinton
Lupinus	hintoniorum	GENERAL ZARAGOZA	Cerro El Viejo	23	6	1993	Hinton et al.	Hinton
Lupinus	hintoniorum	GENERAL ZARAGOZA	Cerro El Viejo	22	9	1993	Hinton et al.	Hinton
Lupinus	muelleri	GALEANA	Cerro El Potosí, ladera SE.	25	6	1960	J. H. Beaman	TEX
Lupinus	muelleri	GALEANA	Cerro El Potosí (NUEVO LEON - GALEANA)	7	9	1989	A. E. Estrada C.	TEX

Lupinus	muelleri	GALEANA	Cerro El Potosí (NUEVO LEON - GALEANA)	20	6	1990	L. Rocha&A. E. Estrada C.	TEX
Lupinus	muelleri	GALEANA	Cerro El Potosí.	31	5	1989	A. E. Estrada C.&S. Favela L.	TEX
Lupinus	platamodes	ARAMBERRI	La Escondida-> Josécito (NUEVO LEON - ARAMBERRI)	13	11	1993	H. et al.	TEX
Lupinus	platamodes	ARAMBERRI	Cerro El Viejo	28	7	1993	Hinton et al.	Hinton
Lupinus	platamodes	ARAMBERRI	La Escondida->Josecito	13	11	1993	Hinton et al.	Hinton
Lupinus	platamodes	GALEANA	El Charco, 19.33 Km al NE, carr a Buena Vista.	12	10	1989	A. E. Estrada C.	TEX
Lupinus	platamodes	GALEANA	El Charco, 31.555 Km al SE, carr a Agua Blanca.	27	7	1990	L. Rocha&A. E. Estrada C.	TEX
Lupinus	platamodes	GENERAL ZARAGOZA	Los Caballos	2	8	1994	Hinton et al.	Hinton
Lupinus	platamodes	ITURBIDE	La Purísima, 9.595 Km al NW, rumbo a la hoya El Charco.	12	10	1989	A. E. Estrada C.	TEX
Lupinus	potosinus	GALEANA	San José de las Joyas.	23	7	1983	G. B. Hinton	TEX
Lupinus	potosinus	GALEANA	Galeana, 15 mi al SW.	25	5	1934	C. H. Mueller&M. T. Mueller	TEX
Lupinus	potosinus	GALEANA	Galeana, 15 mi al SW.	25	5	1934	C. H. Mueller&M. T. Mueller	TEX
Lupinus	potosinus	GALEANA	Galeana.	16	6	1934	C. H. Mueller&M. T. Mueller	TEX
Lupinus	potosinus	GALEANA	San Francisco Javier, 14.6 Km al E.	4	7	1985	C. P. Cowan&M. A. Luckow&N. Jacobson	TEX
Lupinus	potosinus	GALEANA	San José de Las Joyas	23	7	1983	Hinton et al.	Hinton
Lupinus	potosinus	GENERAL ZARAGOZA	San Onofre, Picacho.	30	5	1978	H. et al.	TEX
Lupinus	potosinus	GENERAL ZARAGOZA	Puerto San Onofre	30	5	1978	Hinton et al.	Hinton
Lupinus	potosinus	GENERAL ZARAGOZA	Joya de San Diego	29	9	1979	Hinton et al.	Hinton
Lupinus	potosinus	GENERAL ZARAGOZA	Los Caballos	2	8	1994	Hinton et al.	Hinton
Lupinus	potosinus	ITURBIDE	Above La Purísima	25	10	1991	Hinton&et al	TEX
Lupinus	potosinus	ITURBIDE	La Purísima, above	25	10	1991	Hinton et al.	Hinton
Lupinus	potosinus	MONTEMORELOS	5 Km SE of La Trinidad, on the E side of Sa Cebolla, near Ojo de Agua	7	8	1988	T. F. Patterson	TEX
Lupinus	potosinus	ND	9 Km al N de La Encantada (NUEVO LEON - ND)	25	5	1992	L. Hernández S.&M. Martínez&J. Jiménez	TEX
Lupinus	stipulatus var. exilis	GENERAL ZARAGOZA	La Encantada.	26	6	1978	Hinton&et al	TEX
Lupinus	stipulatus var. exilis	GENERAL ZARAGOZA	La Encantada, below	26	6	1978	Hinton et al.	Hinton
Lupinus	stipulatus var. exilis	GENERAL ZARAGOZA	Cerro El Viejo	4	8	1993	Hinton et al.	Hinton
Lupinus	stipulatus var. stipulatus	ARAMBERRI	Cerro El Viejo	2	5	1994	Hinton et al.	Hinton
Lupinus	stipulatus texensis	BUSTAMANTE	Bustamante, 1.4 Km al N.	15	3	1983	C. P. Cowan&K. C. Nixon	TEX
Lupinus	texensis	BUSTAMANTE	Along switchbacks of rd below the Grutas de Bustamante; from opening of cave to ca 4 rd Km below cave	18	3	1994	C. J. Ferguson&M. H. Mayfield&A. L. Hempel	TEX
Lupinus	texensis	HIGUERAS	Cuesta Mamulique along old unused rd through pass; N facing slopes above to W of Hwy within 1 km of the Hwy	17	3	1994	C. J. Ferguson&M. H. Mayfield&A. L. Hempel	TEX

Lupinus	texensis	HIGUERAS	Cuesta Mamulique along old unused rd through pass; N facing slopes above to W of Hwy within 1 km of the Hwy	17	3	1994	C. J. Ferguson&M. H. Mayfield&A. L. Hempel	TEX
Lupinus	texensis	MONTERREY	Ciudad Monterrey, 31 mi al W, Hwy 40.	21	3	1964	T. Bruni&R. Peña	TEX
Lupinus	texensis	MONTERREY	Ciudad Monterrey, 27 mi al SE.	99	3	1880	E. Palmer	TEX
Lupinus	texensis	MONTERREY	Ciudad de Monterrey, Sa madre (NUEVO LEON - MONTERREY)	99	2	1961	R. F. Smith	TEX
Lupinus	texensis	MONTERREY	Ciudad Monterrey	9	3	1923	B. C. Tharp	TEX
Lupinus	texensis	ND	Ciudad Monterrey, 50, km, SW, carretera 40	28	2	1946	J. C. Johnson&F. A. Barkley	TEX
Lupinus	texensis	ND	12 Km E of Rancho La Escondida, just N of Rancho La Laguna	17	3	1973	M. C. Johnston&T. L. Wendt&F. Chiang C.	LL
Lupinus	texensis	SALINAS VICTORIA	Mamulique.	23	3	1986	G. Nesom	TEX
Lupinus	texensis	SANTIAGO	SE of Monterrey in canyon La Boca of Sa La Silla; 0.1 rd mi N (towards Cadereyta) from the crossing of the Río La Chueca, the main river wich feeds Lago La Boca, ca 1 Km from the jct with The Monterrey Hwy #85	14	3	1994	C. J. Ferguson&M. H. Mayfield&A. L. Hempel	TEX
Lupinus	texensis	SANTIAGO	Salto de Agua Cola de Caballo.	15	3	1964	H. Montemayor &M. L. Ramírez&C. Villarreal	TEX
Lupinus	texensis	SANTIAGO	Cañón El Huajuco.	26	2	1946	J. C. Johnson&F. A. Barkley	TEX
Macroptilium	atropurpureum	LINARES	Linares, 14.4 mi al W, camino a Entronque San Roberto.	23	10	1982	J. M. Poole&K. C. Nixon&D. Smith	TEX
Macroptilium	atropurpureum	MONTEMORELOS	Montemorelos, 20 Km al NW.	9	6	1942	J. N. Weaver	TEX
Macroptilium	gibbosifolium	SANTIAGO	La Ciénega	16	6	1994	Hinton et al.	Hinton
Macroptilium	longepedunculatum	ITURBIDE	Ebanito, below	12	3	1980	Hinton et al.	Hinton
Macroptilium	longepedunculatum	LINARES	El Ebanito, cerca de.	12	3	1980	H. et al.	TEX
Marina	scopa	ND	Ca 1 mi downslope from the entrance to Horse Tail Falls hotel	22	10	1981	J. M. Poole&K. C. Nixon&D. Smith	TEX
Medicago	lupulina	GALEANA	El Aguililla	18	5	1989	G. B. Hinton	TEX
Medicago	lupulina	GALEANA	Cañada Las Canoas.	4	6	1989	G. B. Hinton	TEX
Medicago	lupulina	GALEANA	Cerro El Potosí.	2	2	1975	D. S. Lewis	TEX
Medicago	lupulina	GALEANA	Rancho Aguililla	18	5	1989	Hinton et al.	Hinton
Medicago	lupulina	GALEANA	Cerro El Potosí	4	6	1989	Hinton et al.	Hinton
Medicago	lupulina	MONTERREY	Ciudad Monterrey, 8.5, mi, S	18	7	1971	H. M. Parker	TEX
Medicago	polymorpha	GALEANA	Pablillo.	8	8	1936	M. Taylor	TEX
Melilotus	albus	GALEANA	Dieciocho de Marzo, 3.55 mi al NW, carr a El Orito.	20	10	1989	H. et al.	TEX
Melilotus	albus	GALEANA	San Ignacio de Texas.	30	10	1980	H. et al.	TEX
Melilotus	albus	GALEANA	El Aguililla	3	7	1989	H. et al.	TEX
Melilotus	albus	GALEANA	Rancho Aguililla	7	6	1969	Hinton et al.	Hinton
Melilotus	albus	GALEANA	San Ignacio de Texas	31	10	1980	Hinton et al.	Hinton
Melilotus	albus	GALEANA	Rancho Aguililla	3	7	1989	Hinton et al.	Hinton

Melilotus	albus	GALEANA	18 de Marzo- >Galeana + 2 km	20	10	1989	Hinton et al.	Hinton
Melilotus	albus	ND	Ca 1 mi WSW in small valley, 15 mi E of San Rafael off Hwy 57 (NUEVO LEON - ND)	22	7	1977	C. Wells&G. Nesom	TEX
Melilotus	indicus	GALEANA	Rancho Aguililla	21	6	1969	Hinton et al.	Hinton
Mimosa	aculeaticarpa	DOCTOR ARROYO	San Antonio de Peña Nevada, 12, Km, NE, Pabilillo	99	7	1977	C. Wells&G. Nesom	LL
Mimosa	aculeaticarpa	GALEANA	Above Ranchito San Enrique, Hacienda San José de Raíces, Mpio de	26	8	1936	M. Taylor	TEX
Mimosa	aculeaticarpa	GALEANA	Derrumbadero Galeana, 15 mi al SW.	5	8	1935	C. H. Mueller	TEX
Mimosa	aculeaticarpa	GALEANA	Ejido La Lagunita, (El Orito).	21	7	1934	C. H. Mueller&M. T. Mueller	TEX
Mimosa	aculeaticarpa	GALEANA	Ejido La Lagunita, (El Orito).	13	7	1989	A. E. Estrada C.	TEX
Mimosa	aculeaticarpa	GALEANA	Cerro El Potosí (NUEVO LEON - GALEANA)	13	7	1989	B. L. Turner	TEX
Mimosa	aculeaticarpa	GALEANA	Cerro El Potosí (NUEVO LEON - GALEANA)	21	6	1969	G. B. Hinton	TEX
Mimosa	aculeaticarpa	GALEANA	Cerro El Potosí (NUEVO LEON - GALEANA)	6	4	1989	G. B. Hinton	TEX
Mimosa	aculeaticarpa	GALEANA	Cerro El Potosí (NUEVO LEON - GALEANA)	9	7	1963	R. L. McGregor&L. J. Harms&A. J. Robinson&R. del Rosario&R. Segal	LL
Mimosa	aculeaticarpa	GALEANA	Cerro El Potosí	4	6	1989	Hinton et al.	Hinton
Mimosa	aculeaticarpa	GENERAL ZARAGOZA	Zaragoza.	17	6	1979	G. B. Hinton	TEX
Mimosa	aculeaticarpa	GENERAL ZARAGOZA	Cañada La Tinaja.	3	7	1988	T. F. Patterson	LL
Mimosa	aculeaticarpa	GENERAL ZARAGOZA	La Encantada (NUEVO LEON - GENERAL ZARAGOZA)	4	7	1988	T. F. Patterson	LL
Mimosa	aculeaticarpa	GENERAL ZARAGOZA	Zaragoza->La Encantada	17	6	1979	Hinton et al.	Hinton
Mimosa	aculeaticarpa	GENERAL ZARAGOZA	Cerro El Viejo	23	6	1993	Hinton et al.	Hinton
Mimosa	aculeaticarpa	ND	Cerro Potosí	9	7	1963	R. L. McGregor&L. J. Harms&A. J. Robinson&R. del Rosario&R. Segal	LL
Mimosa	biuncifera	ARAMBERRI	La Ascensión.	14	5	1991	Hinton&et al	TEX
Mimosa	biuncifera	ARAMBERRI	Cerro El Viejo	2	5	1994	Hinton et al.	Hinton
Mimosa	biuncifera	GALEANA	Pabilillo, 5 Km al E.	15	5	1984	Hinton	TEX
Mimosa	biuncifera	GALEANA	Los Tomates, below	5	5	1983	Hinton et al.	Hinton
Mimosa	biuncifera	GALEANA	Pabilillo, 5 km E of	15	5	1984	Hinton et al.	Hinton
Mimosa	biuncifera	GALEANA	Cerro El Potosí, 8 km E of	17	7	1984	Hinton et al.	Hinton
Mimosa	biuncifera	GALEANA	Cerro El Potosí	30	4	1989	Hinton et al.	Hinton
Mimosa	biuncifera	GALEANA	La Becerra, above	5	9	1989	Hinton et al.	Hinton
Mimosa	biuncifera	GALEANA	Ascención->Y + 33 km	14	5	1991	Hinton et al.	Hinton
Mimosa	biuncifera	GALEANA	La Poza->Río de San José	24	7	1992	Hinton et al.	Hinton
Mimosa	malacophylla	ITURBIDE	La Mentira, (Las Anacuas).	12	7	1980	J. Rzedowski	TEX
Mimosa	malacophylla	ITURBIDE	Iturbide -> Camarones	13	9	1991	Hinton&et al	TEX
Mimosa	malacophylla	ITURBIDE	Las Anacuas	12	5	1980	Hinton et al.	Hinton



Mimosa	malacophylla	LAMPAZOS DE NARANJO	Rancho Resendez	22	6	1937 M. Taylor E.	TEX
Mimosa	malacophylla	MONTERREY	Ciudad Monterrey, 3 mi al SW, camino a Chipinque.	1	2	1956 B. L. Turner	TEX
Mimosa	malacophylla	RAMONES LOS	Entre Ramonesy Garza González, carretera 17	30	7	1980 J. A. Villarreal	TEX
Mimosa	malacophylla	SABINAS HIDALGO	Ciudad Sabinas Hidalgo.	9	8	1991 Hinton&et al	TEX
Mimosa	malacophylla	SABINAS HIDALGO	Sabinas Hidalgo, S of	9	8	1991 Hinton et al.	Hinton
Mimosa	malacophylla	SAN PEDRO GARZA GARCÍA	Colonia del Valle.	4	7	1960 R. Ford S.	TEX
Mimosa	malacophylla	SANTA CATARINA	Ciudad Santa Catarina, 16 mi al SW.	12	7	1946 A. Hernández C.&F. A.	TEX
Mimosa	malacophylla	SANTIAGO	El Cercado (NUEVO LEON - SANTIAGO)	12	5	1994 Hinton&et al	TEX
Mimosa	malacophylla	SANTIAGO	Potrero Redondo, 34.56 Km al E, carr a Las Adjuntas.	24	8	1939 C. H. Muller	LL
Mimosa	malacophylla	SANTIAGO	Cañón El Huajuco.	20	8	1946 E. Aguirre P.&J. B.	TEX
Mimosa	malacophylla	SANTIAGO	Cañón El Huajuco.	20	8	1946 E. Aguirre P.&J. B.	TEX
Mimosa	malacophylla	SANTIAGO	El Cercado	12	5	1994 Hinton et al.	Hinton
Mimosa	monancistra	GALEANA	La Y de Galeana, 3 mi al E, carr a Linares.	9	10	1959 J. Graham&M. C. Johnston	TEX
Mimosa	monancistra	LINARES	Linares, 5 mi al S.	12	11	1959 J. Graham&M. C. Johnston	TEX
Mimosa	potosina	ARAMBERRI	Aramberri.	14	5	1991 H. et al.	TEX
Mimosa	potosina	ARAMBERRI	Aramberri, N of	14	5	1991 Hinton et al.	Hinton
Mimosa	potosina	DOCTOR ARROYO	Doctor Arroyo, 46 Km al N.	5	8	1970 D. Flyr	TEX
Mimosa	potosina	GALEANA	Pablillo.	5	8	1936 M. Taylor	TEX
Mimosa	potosina	GALEANA	La Poza, 21.375 Km al SE, carr a Río de San José.	31	5	1992 H. et al.	TEX
Mimosa	potosina	GALEANA	Galeana, 15 mi al SW.	4	7	1934 C. H. Mueller&M. T. Mueller	TEX
Mimosa	potosina	GALEANA	Galeana, 13.345 Km al N, carr a Rayones.	27	6	1994 H. et al.	TEX
Mimosa	potosina	GALEANA	La Poza->Río de San José	31	5	1992 Hinton et al.	Hinton
Mimosa	potosina	GALEANA	Galeana->Rayones + 5 Km	27	6	1994 Hinton et al.	Hinton
Mimosa	potosina	ITURBIDE	Santa Rosa. (NUEVO LEON - ITURBIDE)	15	6	1989 A. E. Estrada C.	TEX
Mimosa	potosina	ITURBIDE	Iturbide, 5 mi al W.	30	9	1960 J. Crutchfield&M. C. Johnston	TEX
Mimosa	texana	ANÁHUAC	Mercedes Cruz, 117.43 Km al SE.	21	3	1946 R. L. Crockett	TEX
Mimosa	texana	ARAMBERRI	Aramberri.	14	5	1991 G. B. Hinton	TEX
Mimosa	texana	ARAMBERRI	Cerro Grande	8	6	1986 Hinton et al.	Hinton
Mimosa	texana	ARAMBERRI	Aramberri, N of	14	5	1991 Hinton et al.	Hinton
Mimosa	texana	BUSTAMANTE	Sa Gomas, Bustamante Canyon (NUEVO LEON - BUSTAMANTE)	12	8	1988 T. F. Patterson	TEX
Mimosa	texana	GALEANA	Pablillo.	8	8	1936 M. Taylor	TEX
Mimosa	texana	GALEANA	Tomates.	5	5	1983 G. B. Hinton	TEX
Mimosa	texana	GALEANA	La Poza, 21.375 Km al SE, carr a Río de San José.	24	7	1992 G. B. Hinton	TEX
Mimosa	texana	GALEANA	Catarino Rodriguez, (El Potosí).	30	4	1989 G. B. Hinton	TEX

Mimosa	texana	GALEANA	Galeana, 15 mi al SW.	18	7	1934	C. H. Mueller&M. T. Mueller	TEX
Mimosa	texana	GALEANA	Galeana, 10 Km al S, carr a San Roberto.	11	5	1989	A. E. Estrada C.&S. Favela L.	TEX
Mimosa	texana	GALEANA	Pablillo, 1.5 mi al SW.	12	6	1953	W. E. Manning&M. S. Manning	TEX
Mimosa	texana	GALEANA	Samaniego y La Becerra.	5	9	1989	G. B. Hinton	TEX
Mimosa	texana	GALEANA	Galeana, 3.2 mi al S, camino a Pablillo.	1	6	1989	A. E. Estrada C.&S. Favela L.	TEX
Mimosa	texana	MONTERREY	Ciudad Monterrey, 3 mi al SW, camino a Chipinque.	1	7	1956	B. L. Turner	TEX
Mimosa	texana	MONTERREY	Colonia Mirador de Las Mitras.	99	4	1961	R. Ford S.	TEX
Mimosa	texana	MONTERREY	Ciudad Monterrey, 15 mi al SW.	22	7	1971	Mikeellis	TEX
Mimosa	texana	ND	Escondido	21	6	1972	F. Chiang C.&T. L. Wendt&M. C. Johnston	TEX
Mimosa	texana	ND	67 (rd) NW of San Roberto on Hwy 57	9	7	1965	K. Roe&E. Roe&S. Mori	LL
Mimosa	texana	SABINAS HIDALGO	Manantial Ojo de Agua de Sabinas.	17	3	1962	J. G. Rivas&P. Ostos&W. L. McCart	TEX
Mimosa	tuneri	ND	3 Km from El Milagro and 10 Km from Icamole on winding rd between	5	7	1973	M. C. Johnston&T. L. Wendt&F. Chiang C.	LL
Mimosa	zygophylla	ARAMBERRI	Sandía (Sandía El Grande), 22.55 Km al SW, carr a Santa Gertrudis.	9	9	1996	G. B. Hinton	TEX
Mimosa	zygophylla	ARAMBERRI	Sandia->Santa Gertrudis	9	9	1996	Hinton et al.	Hinton
Mimosa	zygophylla	ARAMBERRI	San Francisco, near	1	6	1997	Hinton et al.	Hinton
Mimosa	zygophylla	GALEANA	2 km al E de San José de Raíces	8	9	1989	A. E. Estrada C.	TEX
Mimosa	zygophylla	GALEANA	San Francisco de los Blancos, cerca de.	1	6	1997	G. B. Hinton	TEX
Mimosa	zygophylla	GALEANA	San Roberto, 32 Km al W.	29	10	1989	A. E. Estrada C.	TEX
Mimosa	zygophylla	MONTERREY	Ciudad Monterrey, 24, mi, W, carretera 40	4	4	1964	F. Canedo Jr.&F. Garza&N. González III&W. L. McCart	TEX
Mimosa	zygophylla	ND	26.1 mi NE of Dr Arroyo, 10 mi SW of La Escondida along Hwy 29 (NUEVO LEON - ND)	9	9	1971	J. S. Henrickson	LL
Mimosa	zygophylla	ND	3.5 Km W of Mesa de González which is about 3.5 Km S of San Vicente on the Matehuala-Saltillo Hwy	24	5	1973	M. C. Johnston&T. L. Wendt&F. Chiang C.	LL
Nissolia	diversifolia	MONTERREY	Ciudad Monterrey, cerca de.	31	8	1903	C. G. Pringle	LL
Nissolia	platycalyx	GALEANA	Galeana, 15 mi al SW.	30	5	1934	C. H. Mueller&M. T. Mueller	TEX
Nissolia	platycalyx	GALEANA	Galeana, 15 mi al SW.	30	5	1934	C. H. Mueller&M. T. Mueller	TEX
Nissolia	platycalyx	GALEANA	Galeana, 13.345 Km al N, carr a Rayones.	27	6	1994	Hinton&et al	TEX
Nissolia	platycalyx	GALEANA	Galeana, 4 mi al S, camino a Iturbide, Hwy 60.	5	7	1963	R. L. McGregor&L. J. Harms&A.	LL

Nissolia	platycalyx	GALEANA	Samaniego y La Becerra.	5	9	1989	J. Robinson&R. del Rosario&R. Segal	TEX
Nissolia	platycalyx	GALEANA	La Becerra, above	5	9	1989	Hinton et al.	Hinton
Nissolia	platycalyx	GALEANA	Galeana->Rayones + 7 Km	27	6	1994	Hinton et al.	Hinton
Nissolia	platycalyx	MONTEMORELOS	La Trinidad (NUEVO LEON - MONTEMORELOS)	8	8	1988	T. F. Patterson	TEX
Nissolia	platycarpa	JUÁREZ	13 mi E of Monterrey (1 mi W of Villa Juárez)	18	10	1959	M. C. Johnston&C. McMillan	TEX
Nissolia	platycarpa	MONTERREY	Ciudad Monterrey, cerca de.	31	8	1903	C. G. Pringle	TEX
Nissolia	platycarpa	ND	Sa de Papagayos, camino a la estación de microondas (NUEVO LEON - ND)	13	11	1993	J. A. Villarreal&M. A. Carranza P.	TEX
Nissolia	platycarpa	RAMONES LOS	Los Ramones, cerca	99	99	9999	J. A. Villarreal&M. A. Carranza P.	TEX
Nissolia	platycarpa	SANTIAGO	Santiago (Villa de Santiago), 5 mi al SE, carr Monterrey-Montemorelos.	11	11	1959	J. Graham&M. C. Johnston	TEX
Orbexilum	galeanum	DOCTOR ARROYO	San Antonio de Peña Nevada, 18 Km al NE.	24	5	1992	L. Hernández S.&M. Martínez&J. Jiménez	TEX
Orbexilum	galeanum	DOCTOR ARROYO	San Antonio de Peña Nevada, 12 Km al NE.	99	7	1977	C. Wells&G. Nesom	TEX
Orbexilum	galeanum	GALEANA	San José de las Joyas	23	7	1983	H. et al.	TEX
Orbexilum	galeanum	GALEANA	Galeana, 15 mi al SW.	28	6	1934	C. H.&M. T. Mueller	TEX
Orbexilum	galeanum	GALEANA	Galeana, 15 mi al SW.	17	6	1934	C. H.&M. T. Mueller	TEX
Orbexilum	galeanum	GALEANA	Galeana, 15 mi al SW.	22	5	1934	C. H.&M. T. Mueller	TEX
Orbexilum	galeanum	GALEANA	Ejido La Lagunita, (El Orito).	18	5	1984	H. et al.	TEX
Orbexilum	galeanum	GALEANA	San Francisco Javier, 7.9 mi al E.	4	7	1985	C. P. Cowan&M. A. Luckow&N. Jacobson	TEX
Orbexilum	galeanum	GALEANA	Galeana.	24	8	1984	M. Lavin&A. T. Whittemore&T. L. Atkins	TEX
Orbexilum	galeanum	GALEANA	San Francisco Javier, 14.6 Km al E.	4	7	1985	C. P. Cowan&M. A. Luckow&N. Jacobson	TEX
Orbexilum	galeanum	GALEANA	Cerro El Potosí.	24	5	1988	B. L. Westlund	TEX
Orbexilum	galeanum	GALEANA	San José de Las Joyas	23	7	1983	Hinton et al.	Hinton
Orbexilum	galeanum	GALEANA	El Lorito	18	5	1984	Hinton et al.	Hinton
Orbexilum	galeanum	GALEANA	Cerro El Gallo	31	5	1987	Hinton et al.	Hinton
Orbexilum	galeanum	GALEANA	San Pablo->San Pedro Sotolar	11	7	1998	Hinton et al.	Hinton
Orbexilum	galeanum	ND	N of Galeana ca 1.5 mi on the rd towards Rayones (NUEVO LEON - ND)	25	5	1988	B. L. Westlund	TEX
Orbexilum	melanocarpum	GALEANA	Cerro El Potosí.	23	5	1988	B. L. Westlund	TEX
Orbexilum	oliganthum	GUADALUPE	Monumento Natural Cerro de la Silla.	26	4	1960	R. F. Smith	TEX
Orbexilum	oliganthum	MONTERREY	Parque Chipinque.	2	6	1978	B. L. Turner	LL
Orbexilum	oliganthum	MONTERREY	Ciudad Monterrey.	23	7	1933	C. H.&M. T. Mueller	TEX

Orbexilum	oliganthum	SANTIAGO	Areas cercanas Cola de Caballo (NUEVO LEON - SANTIAGO)	20	6	1984	J. A. Villarreal&M. A. Carranza P.&M. Vázquez R.	TEX
Oxyrhynchus	populneus	ITURBIDE	Iturbide->Agua Blanca	21	8	1991	Hinton et al.	Hinton
Oxyrhynchus	volubilis	ND	10 Km al E de Iturbide, carr 60	2	8	1991	J. A. Villarreal Q.&M. A. Carranza P.	TEX
Oxyrhynchus	volubilis	ND	Sa de Picachos, Rancho El Gallo (NUEVO LEON - ND)	12	11	1994	J. A. Villarreal Q.&M. A. Carranza P.&R. Rodríguez L.	TEX
Pediomelum	rhombifolium	MONTERREY	Ciudad Monterrey, 20 mi al SE, Hwy 85.	28	7	1971	H. M. Parker	LL
Peteria	glandulosa	ARAMBERRI	La Escondida, 7.665 Km al E, carr a Aramberri.	23	10	1993	G. B. Hinton	TEX
Peteria	glandulosa	ARAMBERRI	La Escondida->Aramberri	23	10	1993	Hinton et al.	Hinton
Peteria	glandulosa	GENERAL ZARAGOZA	Zaragoza, near	28	7	1993	Hinton et al.	Hinton
Peteria	glandulosa	ND	La Joya, Cuesta Blanca, aprox 15 Km de Aramberri rumbo a Zaragoza	29	7	1998	M. A. Carranza P.&J. Valdéz R.	TEX
Phaseolus	coccineus spp. coccineus	GENERAL ZARAGOZA	Cerro El Viejo	29	7	1992	Hinton et al.	Hinton
Phaseolus	coccineus spp. coccineus	GENERAL ZARAGOZA	Cerro El Viejo	22	9	1993	Hinton et al.	Hinton
Phaseolus	coccineus spp. coccineus	GENERAL ZARAGOZA	Los Caballos	2	8	1994	Hinton et al.	Hinton
Phaseolus	glabellus	SANTIAGO	La ciénega de González	16	6	1994	H. et al.	TEX
Phaseolus	leptostachys	GALEANA	El Lorito	22	5	1980	Hinton et al.	Hinton
Phaseolus	leptostachys	GENERAL ZARAGOZA	Cerro El Viejo	16	10	1992	Hinton et al.	Hinton
Phaseolus	leptostachys	ITURBIDE	Iturbide->Camarones	6	9	1991	Hinton et al.	Hinton
Phaseolus	leptostachys	LINARES	Río Iturbide	30	9	1979	Hinton et al.	Hinton
Phaseolus	leptostachyus	GENERAL ZARAGOZA	Cerro El Viejo.	16	10	1992	Hinton&et al	TEX
Phaseolus	leptostachyus	ITURBIDE	Iturbide, 15.39 Km al S, carr a Camarones.	6	9	1991	Hinton&et al	TEX
Phaseolus	leptostachyus	ITURBIDE	Iturbide, 13.765 mi al E, carr a Linares.	30	9	1979	H. et al.	TEX
Phaseolus	leptostachyus	ITURBIDE	Santa Rosa. (NUEVO LEON - ITURBIDE)	25	10	1982	J. Grimes&K. C. Nixon&S. Sundberg	TEX
Phaseolus	leptostachyus	MONTEMORELOS	5 Km SE of La Trinidad, on the E side of Sa Cebolla, near Ojo de Agua	7	8	1988	T. F. Patterson	TEX
Phaseolus	leptostachyus	MONTEMORELOS	Trinidad (NUEVO LEON - MONTEMORELOS)	19	8	1939	C. H. Muller	TEX
Phaseolus	neglectus	GALEANA	Cerro El Gallo	18	10	1987	Hinton et al.	Hinton
Phaseolus	neglectus	GALEANA	Iturbide->Agua Blanca	21	8	1991	Hinton et al.	Hinton
Phaseolus	neglectus	GENERAL ZARAGOZA	Cerro El Viejo	2	10	1993	Hinton et al.	Hinton
Phaseolus	neglectus	MONTERREY	Ciudad Monterrey.	27	8	1984	M. Lavin&A. T. Whittemore&T. L. Atkins	TEX
Phaseolus	neglectus	SAN PEDRO GARZA GARCÍA	El Chipinque, ca 6 Km al S de Monterrey, camino a la meseta	7	10	1998	J. A. Villarreal	TEX
Phaseolus	pedicellatus	GENERAL ZARAGOZA	Cerro El Viejo	12	10	1992	Hinton et al.	Hinton
Phaseolus	pedicellatus	GENERAL ZARAGOZA	Cerro El Viejo	29	7	1993	Hinton et al.	Hinton
Phaseolus	pedicellatus	GENERAL ZARAGOZA	Cerro El Viejo	3	8	1993	Hinton et al.	Hinton
Phaseolus	pedicellatus	GENERAL ZARAGOZA	Cerro El Viejo	3	8	1993	Hinton et al.	Hinton
Phaseolus	polymorphus	GALEANA	Cerro El Potosí	21	8	1969	Hinton et al.	Hinton
Phaseolus	polymorphus	GENERAL ZARAGOZA	Cerro El Viejo	22	9	1993	Hinton et al.	Hinton
Phaseolus	polymorphus	GENERAL ZARAGOZA	Cerro El Viejo	22	9	1993	Hinton et al.	Hinton

Phaseolus	vulgaris var. vulgaris	GALEANA	San Roberto, 25 Km al W.	29	8	1989	A. E. Estrada C.	TEX
Pithecellobium	ebano	ARAMBERRI	Marmolejo, vicinity (NUEVO LEON - ARAMBERRI)	2	8	1930	H. H. Bartlett	LL
Pithecellobium	ebano	CERRALVO	Sa de Picachos, Rancho El Gallo (NUEVO LEON - CERRALVO)	12	11	1994	J. A. Villarreal&M. A. Carranza P.&S. Rodríguez T.&G. Villarreal	TEX
Pithecellobium	ebano	SANTIAGO	Cañón La Boca.	99	4	1961	R. Ford S.	TEX
Pithecellobium	elachistophyllum	GALEANA	La Poza, 21.375 Km al SE, carr a Río de San José.	3	10	1992	Hinton&et al	TEX
Pithecellobium	elachistophyllum	ITURBIDE	Santa Rosa. (NUEVO LEON - ITURBIDE)	15	5	1989	A. E. Estrada C.	TEX
Pithecellobium	leptophyllum	GALEANA	Pablillo	26	8	1936	M. Taylor	TEX
Pithecellobium	leptophyllum	GALEANA	Galeana, 14 mi al E, carr a Linares.	13	3	1960	M. C. Johnston&J. Crutchfield	TEX
Pithecellobium	leptophyllum	GALEANA	La Poza, 21.375 Km al SE, carr a Río de San José.	24	7	1992	Hinton&et al	TEX
Pithecellobium	leptophyllum	GALEANA	Galeana, 15 mi al SW.	2	7	1934	C. H. Mueller&M. T. Mueller	TEX
Pithecellobium	leptophyllum	GALEANA	Galeana, 13.345 Km al N, carr a Rayones. El Sauce	17	10	1990	G. B. Hinton	TEX
Pithecellobium	leptophyllum	GALEANA	El Sauce	16	10	1988	Hinton et al.	Hinton
Pithecellobium	leptophyllum	GALEANA	Cerro El Gallo	9	4	1989	Hinton et al.	Hinton
Pithecellobium	leptophyllum	GALEANA	Cerro El Gallo	9	4	1989	Hinton et al.	Hinton
Pithecellobium	leptophyllum	GALEANA	La Poza->Río de San José	24	7	1992	Hinton et al.	Hinton
Pithecellobium	leptophyllum	ITURBIDE	Iturbide -> Camarones	6	9	1991	G. B. Hinton	TEX
Pithecellobium	leptophyllum	ITURBIDE	Iturbide->Camarones	6	9	1991	Hinton et al.	Hinton
Pithecellobium	leptophyllum	ND	3.5 Km W of Mesa de González which is about 3.5 Km S of San Vicente on the Matehuala-Salttillo Hwy	24	5	1973	M. C. Johnston&T. L. Wendt&F. Chiang C.	LL
Pithecellobium	leptophyllum	RAYONES	Galeana->Rayones + 24 km	17	10	1990	Hinton et al.	Hinton
Pomaria	canescens	DOCTOR ARROYO	Santa Rita (NUEVO LEON - DOCTOR ARROYO)	9	6	1993	Hinton&et al	TEX
Pomaria	canescens	DOCTOR ARROYO	Santa Rita	9	6	1993	Hinton et al.	Hinton
Pomaria	canescens	GALEANA	Ejido El Tokio	6	9	1989	A. E. Estrada C.	TEX
Pomaria	canescens	GALEANA	El Aguililla.	28	9	1996	Hinton&et al	TEX
Pomaria	canescens	GALEANA	Rancho Aguililla, S of	28	9	1996	Hinton et al.	Hinton
Pomaria	canescens	ND	39 mi S of San Roberto (jct of Galeana rd), on the Saltillo-Matehuala Hwy	7	12	1960	J. Crutchfield&M. C. Johnston	TEX
Pomaria	canescens	ND	2 Km SE of El Canelito, on rd to San Juan de Dios	19	6	1972	F. Chiang C.&T. L. Wendt&M. C. Johnston	TEX
Pomaria	melanosticta	ND	Puerto de Pedernales, near the Estación Microondas on Hwy 53	16	3	1973	M. C. Johnston&T. L. Wendt&F. Chiang C.	TEX
Pomaria	wootonii	HUALAHUISES	Hualahuises, 3 mi al N.	7	9	1962	B. L. Turner&A. M. Powell	TEX
Prosopis	glandulosa	GALEANA	Galeana (NUEVO LEON - GALEANA)	8	6	1992	R. Palacios	TEX
Prosopis	glandulosa	GALEANA	El Aguililla.	17	6	2000	H. et al.	TEX
Prosopis	glandulosa	HERRERAS LOS	Los Herreras, 6 mi al	24	4	1960	J.	TEX

Prosopis	glandulosa	MONTERREY	NW. Ciudad Monterrey.	24	4	1960	Crutchfield& M. C. Johnston	TEX
Prosopis	glandulosa var. glandulosa	CHINA	China, 6 Km al N.	5	6	1988	Damas&O. Canul	TEX
Prosopis	glandulosa var. glandulosa	GALEANA	Samaniego y La Becerra.	8	9	1989	G. B. Hinton	TEX
Prosopis	glandulosa var. glandulosa	GALEANA	La Becerra, above	8	9	1989	Hinton et al.	Hinton
Prosopis	glandulosa var. glandulosa	GALEANA	La Poza->Río de San José	24	7	1992	Hinton et al.	Hinton
Prosopis	glandulosa var. glandulosa	GALEANA	Rancho Aguquilla, N of	17	6	2000	Hinton et al.	Hinton
Prosopis	glandulosa var. glandulosa	GENERAL BRAVO	General Bravo, 30, mi, E, carretera 40	25	4	1960	J. Crutchfield& M. C. Johnston	TEX
Prosopis	glandulosa var. glandulosa	LAMPAZOS DE NARANJO	Salvador Resendez. (NUEVO LEON - LAMPAZOS DE NARANJO)	26	6	1937	M. Taylor	TEX
Prosopis	glandulosa var. glandulosa	MONTERREY	Ciudad Monterrey, 30 mi al E, rumbo a Reynosa.	3	4	1960	R. Ford S.	TEX
Prosopis	glandulosa var. glandulosa	MONTERREY	Ciudad Monterrey, 26 mi al N.	4	5	1960	J. Crutchfield& M. C. Johnston	TEX
Prosopis	glandulosa var. glandulosa	MONTERREY	Ciudad Monterrey, 30 mi al W, Hwy 40.	24	7	1977	Bennett&Dun n&K. Torke&Wiede r	TEX
Prosopis	glandulosa var. glandulosa	MONTERREY	Ciudad Monterrey, Sa madre	1	8	1933	C. H. Mueller&M. T. Mueller	TEX
Prosopis	glandulosa var. glandulosa	SAN PEDRO GARZA GARCÍA	Colonia del Valle.	19	6	1960	R. Ford S.	TEX
Prosopis	glandulosa var. glandulosa	SANTA CATARINA	Canoas (NUEVO LEON - SANTA CATARINA)	5	11	1994	G. B. Hinton	TEX
Prosopis	glandulosa var. glandulosa	SANTA CATARINA	Las Canoas, near	5	11	1994	Hinton et al.	Hinton
Prosopis	glandulosa var. torreyana	ARAMBERRI	Cerro El Viejo	2	5	1994	Hinton et al.	Hinton
Prosopis	glandulosa var. torreyana	GALEANA	La Poza, 21.375 Km al SE, carr a Río de San José.	24	7	1992	G. B. Hinton	TEX
Prosopis	glandulosa var. torreyana	GALEANA	El Peñuelo.	29	8	1989	A. E. Estrada C.	TEX
Prosopis	glandulosa var. torreyana	GALEANA	Galeana.	11	5	1989	A. E. Estrada C.&S. Favela L.	TEX
Prosopis	glandulosa var. torreyana	GALEANA	8.9 mi E of El Tokio, on Méx 58, rd to Galeana	6	9	1989	A. E. Estrada C.	TEX
Prosopis	glandulosa var. torreyana	GALEANA	Entre Ciénega del Toro y San Juan de Mimbres	11	5	1989	A. E. Estrada C.&S. Favela L.	TEX
Prosopis	glandulosa var. torreyana	GENERAL BRAVO	General Bravo, 23, mi, E, carretera 40	7	12	1960	M. C. Johnston&J. Crutchfield	TEX
Prosopis	glandulosa var. torreyana	HUALAHUISES	Rancho El Carrizo, 10 Km al N de Hualahuises	5	6	1988	Damas&O. Canul	TEX
Prosopis	glandulosa var. torreyana	MONTERREY	Ciudad Monterrey, 56 mi al NE, Hwy 12.	27	3	1964	D. Ahshapanek	TEX
Prosopis	glandulosa var. torreyana	ND	39 mi S of San Roberto (jct of Galeana rd), on the Saltillo-Matehuala Hwy	7	11	1960	J. Crutchfield& M. C. Johnston	TEX
Prosopis	laevigata	DOCTOR ARROYO	Doctor Arroyo, 10 Km al N.	11	6	1992	R. Palacios	TEX
Prosopis	laevigata	DOCTOR ARROYO	Doctor Arroyo, 10 Km	11	6	1992	R. Palacios	TEX



			al N.						
Prosopis	laevigata	DOCTOR ARROYO	Doctor Arroyo, 10 Km al N.	11	6	1992	R. Palacios	TEX	
Prosopis	laevigata	DOCTOR ARROYO	Doctor Arroyo, 25.885 Km al W, carr a Matehuala.	11	6	1992	R. Palacios	TEX	
Prosopis	laevigata	DOCTOR ARROYO	Doctor Arroyo, 25.885 Km al W, carr a Matehuala.	11	6	1992	R. Palacios	TEX	
Prosopis	laevigata	DOCTOR ARROYO	Doctor Arroyo, 3 Km al W, carr a Matehuala.	99	6	1988	Damas&Canu	TEX	
Prosopis	laevigata	DOCTOR ARROYO	Doctor Arroyo, 3 Km al W, carr a Matehuala.	99	5	1988	Damas&Canu	TEX	
Prosopis	laevigata	GALEANA	San Roberto, 34 mi al S, Hwy 57.	7	11	1960	J. Crutchfield&M. C. Johnston	TEX	
Prosopis	laevigata	GALEANA	Galeana (NUEVO LEON - GALEANA)	10	6	1992	R. Palacios	TEX	
Prosopis	laevigata	GALEANA	Galeana (NUEVO LEON - GALEANA)	10	6	1992	R. Palacios	TEX	
Prosopis	laevigata	GALEANA	Galeana (NUEVO LEON - GALEANA)	10	6	1992	R. Palacios	TEX	
Prosopis	laevigata	GENERAL TERÁN	Las Brisas.	5	4	1988	Damas&Canu	TEX	
Prosopis	laevigata	ITURBIDE	Iturbide, 13.765 mi al E, carr a Linares.	21	6	1989	E. Estrada	TEX	
Prosopis	laevigata	ITURBIDE	Iturbide, 12.385 Km al W, carr a Galeana.	30	9	1960	J. Crutchfield&M. C. Johnston	LL	
Prosopis	laevigata	LINARES	La Granja.	4	5	1988	Damas&Canu	TEX	
Prosopis	laevigata	LINARES	Linares, 34 mi al W.	26	3	1964	D. Ahshapanek	TEX	
Prosopis	reptans var. cinerascens	ND	3 Km from El Milagro and 10 Km from Icamole on winding rd between	5	7	1973	R. Palacios	LL	
Rhynchosia	diversifolia	MONTERREY	Ciudad de Monterrey, Sa madre (NUEVO LEON - MONTERREY)	18	7	1933	C. H. Mueller&M. T. Mueller	TEX	
Rhynchosia	longeracemosa	GENERAL ZARAGOZA	Dulces Nombres, (Santa Teresa).	22	9	1994	H. et al.	TEX	
Rhynchosia	longeracemosa	GENERAL ZARAGOZA	Dulces Nombres	22	9	1994	Hinton et al.	Hinton	
Rhynchosia	longeracemosa	LINARES	Linares, 14.4 mi al W, camino a Entronque San Roberto.	23	10	1981	J. M. Poole&K. C. Nixon&L. J. Dorr&D. Smith	TEX	
Rhynchosia	longeracemosa	LINARES	Río Iturbide	30	9	1979	Hinton et al.	Hinton	
Rhynchosia	longeracemosa	ND	10 Km al E de Iturbide, carr 60	11	12	1991	J. A. Villarreal&M. A. Carranza P.	TEX	
Rhynchosia	longeracemosa	SANTIAGO	Potrero Redondo, 34.56 Km al E, carr a Las Adjuntas.	24	8	1939	C. H. Mueller	TEX	
Rhynchosia	minima	MONTERREY	Ciudad de Monterrey, Sa madre (NUEVO LEON - MONTERREY)	27	7	1933	C. H. Mueller&M. T. Mueller	TEX	
Rhynchosia	minima	MONTERREY	Ciudad Monterrey, 3, mi, S	7	9	1962	B. L. Turner&A. M. Powell	TEX	
Rhynchosia	minima	MONTERREY	Ciudad Monterrey, 12 mi al SE.	17	7	1971	H. M. Parker	LL	
Rhynchosia	minima	SABINAS HIDALGO	Ciudad Sabinas Hidalgo, 2, mi, N, carretera 41	25	8	1944	N. T. Heard&G. L. Webster&F. A. Barkley	TEX	
Rhynchosia	senna var. angustifolia	GALEANA	Galeana, 10 mi al E, camino a Iturbide.	9	10	1959	J. Graham&M. C. Johnston	TEX	
Rhynchosia	senna var. angustifolia	GALEANA	Galeana, 9 mi al E, camino a Iturbide.	9	10	1959	J. Graham&M.	TEX	

								C. Johnston	
Rhynchosia	senna var. angustifolia	GALEANA	Galeana, 15 mi al SW.	23	7	1934	C. H. Mueller&M. T. Mueller	TEX	
Rhynchosia	senna var. angustifolia	GALEANA	Galeana, 15 mi al SW.	18	7	1934	C. H. Mueller&M. T. Mueller	TEX	
Rhynchosia	senna var. angustifolia	HUALAHUISES	Hualahuises, 3 mi al N.	7	9	1962	B. L. Turner&A. M. Powell	TEX	
Rhynchosia	senna var. angustifolia	ITURBIDE	NW of Ejido Santa Rosa, 4.1 mi S of Iturbide, Loma la Bandera	25	10	1982	J. Grimes&K. C. Nixon&S. Sundberg	TEX	
Rhynchosia	senna var. angustifolia	ITURBIDE	Iturbide, 3.33 Km al S, carr a Santa Rosa.	5	7	1989	A. E. Estrada C.	TEX	
Rhynchosia	senna var. angustifolia	Villa de Santiago	Los Lirios->El Cercado	29	7	1995	Hinton et al.	Hinton	
Senna	bauhinioides	GALEANA	Tanque Solís	28	5	1987	Hinton et al.	Hinton	
Senna	bauhinioides	GALEANA	Rancho Aguililla, near	26	8	1989	Hinton et al.	Hinton	
Senna	bauhinioides	GALEANA	San José del Alamito->El Coyote	15	7	1998	Hinton et al.	Hinton	
Senna	crotalarioides	ALLENDE	Ciudad de Allende, 2 mi al S.	13	10	1980	J. Wussow&G. Landry	TEX	
Senna	crotalarioides	ARAMBERRI	La Ascensión, 1.3 mi al N.	27	7	1969	J.&H. Mears	TEX	
Senna	crotalarioides	ARAMBERRI	Cerro Grande	8	6	1986	Hinton et al.	Hinton	
Senna	crotalarioides	GALEANA	Pinal Alto.	21	6	1989	A. E. Estrada C.	TEX	
Senna	crotalarioides	GALEANA	Ascención->La Escondida	23	7	1993	Hinton et al.	Hinton	
Senna	crotalarioides	VILLALDAMA	Sa Gomas, in Canyon El Alamo (NUEVO LEON - VILLALDAMA)	15	8	1988	T. F. Patterson	TEX	
Senna	demissa var. demissa	GALEANA	Pablillo.	11	8	1936	M. Taylor	TEX	
Senna	demissa var. demissa	GALEANA	Galeana, 15 mi al SW.	17	6	1934	C. H.&M. T. Mueller	TEX	
Senna	demissa var. demissa	GENERAL ZARAGOZA	11 Km al E de San Antonio Peña Nevada (NUEVO LEON - GENERAL ZARAGOZA)	24	5	1992	L. Hernández S.&M. Martínez&J. Jiménez	TEX	
Senna	demissa var. demissa	ND	Ca 120 air Km SE of Saltillo ca 12.2 rd mi E of San Roberto jct on rd to Galeana, ca 1 mi W of La Primavera	16	9	1980	J. S. Henrickson&B. Prigge	TEX	
Senna	demissa var. radicans	SANTIAGO	Peñita La, 2 mi W of , ca 43 mi SW of Monterrey	2	6	1978	B. L. Turner	TEX	
Senna	lindheimeriana	ARAMBERRI	Aramberri.	30	11	1989	Hinton&et al	TEX	
Senna	lindheimeriana	ARAMBERRI	Aramberri, N of	30	11	1989	Hinton et al.	Hinton	
Senna	lindheimeriana	ARAMBERRI	Cerro El Viejo	1	10	1993	Hinton et al.	Hinton	
Senna	lindheimeriana	GALEANA	Pablillo	26	8	1936	M. Taylor	TEX	
Senna	lindheimeriana	GALEANA	Galeana, 15 mi al SW.	23	7	1934	C. H.&M. T. Mueller	TEX	
Senna	lindheimeriana	GALEANA	Cerro El Gallo	12	11	1989	Hinton et al.	Hinton	
Senna	lindheimeriana	ITURBIDE	Iturbide --> Agua Blanca	21	8	1991	Hinton&et al	TEX	
Senna	lindheimeriana	ITURBIDE	Santa Rosa, 4.78 mi al SE, carr a Cuevas.	5	7	1989	A. E. Estrada C.	TEX	
Senna	lindheimeriana	ITURBIDE	Ebanito, below	26	9	1979	Hinton et al.	Hinton	
Senna	lindheimeriana	LAMPAZOS DE NARANJO	Rancho Resendez	29	6	1937	M. Taylor E.	TEX	
Senna	lindheimeriana	LAMPAZOS DE NARANJO	Pichacho Carrizal	19	8	1988	T. F. Patterson	LL	
Senna	lindheimeriana	LINARES	Puente Santa Rosa, al E de Los Pinos.	5	7	1985	C. P. Cowan&M. A. Luckow&N. Jacobson	TEX	
Senna	lindheimeriana	LINARES	El Ebanito, cerca de.	26	9	1979	B. Hinton	TEX	

Senna	lindheimeriana	LINARES	Linares, 10 mi al W, rumbo a Galeana.	1	9	1957 H. S. Irwin	TEX
Senna	lindheimeriana	LINARES	Linares, 17 mi al W, carr a Galeana.	20	8	1956 O. S. Fearing&J. S. Thompson	TEX
Senna	lindheimeriana	MONTERREY	Sierra Las Mitras.	11	10	1945 J. Roybal	TEX
Senna	lindheimeriana	MONTERREY	Instituto Tecnológico de Monterrey.	13	7	1970 P. Wilson	TEX
Senna	lindheimeriana	MONTERREY	Parque Chipinque.	99	9	1960 R. Ford S.	TEX
Senna	lindheimeriana	ND	Cañón La Boca, camino a Cola de Caballo-Laguna de Sánchez	25	9	1982 J. A. Villareal Q.&M. A. Carranza P.&M. Vásquez	TEX
Senna	lindheimeriana	ND	3 mi S of the Centro Recreativo La Huasteca (left fork rd 0.5 mi S of Centro)	8	9	1978 T. F. Daniel	TEX
Senna	lindheimeriana	RAYONES	Ignacio Zaragoza, (EL Barreal).	7	6	1988 J. A. Villarreal&M. A. Carranza P.&M. Vázquez&D. Markwalder	TEX
Senna	lindheimeriana	SANTA CATARINA	Cañón La Huasteca.	28	10	1944 F. A. Barkley	TEX
Senna	lindheimeriana	SANTA CATARINA	Cañón La Huasteca.	15	7	1992 Hinton&et al	TEX
Senna	lindheimeriana	SANTA CATARINA	Cañón de la Huasteca	15	7	1992 Hinton et al.	Hinton
Senna	lindheimeriana	SANTIAGO	Potrero Redondo, 34.56 Km al E, carr a Las Adjuntas.	24	8	1939 C. H. Mueller	LL
Senna	mensicola	GALEANA	San José del Alamito, 17.255 Km al NE, camino a La Esperanza, (El Coyote).	15	7	1998 Hinton&et al	TEX
Senna	mensicola	GALEANA	El Aguillilla	26	8	1989 Hinton&et al	TEX
Senna	mensicola	GALEANA	Entronque San Roberto, 37 mi al NE, Hwy 57.	21	8	1973 M. Dillon&J. D. Bacon&M. Reynolds	TEX
Senna	mensicola	VALLECILLO	Vallecillo, 5 mi al SW.	10	11	1959 J. Graham&M. C. Johnston	TEX
Senna	occidentalis	ANÁHUAC	Mercedes Cruz, 117.43 Km al SE.	21	3	1946 R. L. Crockett	TEX
Senna	occidentalis	ARAMBERRI	Aramberri.	17	6	1979 G. B. Hinton	LL
Senna	occidentalis	ARAMBERRI	Aramberri	17	6	1979 Hinton et al.	Hinton
Senna	occidentalis	ARAMBERRI	Cerro El Viejo	28	7	1993 Hinton et al.	Hinton
Senna	occidentalis	GENERAL ZARAGOZA	Dulces Nombres, (Santa Teresa).	2	8	1994 G. B. Hinton	TEX
Senna	occidentalis	GENERAL ZARAGOZA	Dulces Nombres	2	8	1994 Hinton et al.	Hinton
Senna	occidentalis	GUADALUPE	Sierra Cerro de la Silla.	26	7	1969 J.&H. Mears	TEX
Senna	occidentalis	ND	Los Ramones (NUEVO LEON - ND)	10	5	1997 J. A. Villarreal	TEX
Senna	pumilio	ND	9 Km W of Villa Garcia toward Icamole	4	7	1973 M. C. Johnston&T. L. Wendt&F. Chiang C.	TEX
Senna	pumilio	SABINAS HIDALGO	Ciudad Sabinas Hidalgo, 20 mi al S.	16	3	1976 M. D. Whalen	TEX
Senna	roemeriana	MONTERREY	Ciudad Monterrey, cerca de.	15	4	1906 C. G. Pringle	TEX
Senna	vogeliana	DOCTOR ARROYO	San Lázaro	26	6	1978 Hinton et al.	Hinton
Senna	wislizeni	ARAMBERRI	La Soledad (Rusia)	2	8	1980 H. et al.	TEX
Senna	wislizeni	DOCTOR ARROYO	Doctor Arroyo, 29 mi al N.	24	10	1974 J. Smith&M. L. Butterwick&M. D. Whalen	LL
Senna	wislizeni	DOCTOR ARROYO	San Antonio de Peña Nevada, 2.5 Km al ENE.	3	8	1981 G. Nesom	TEX
Senna	wislizeni	DOCTOR ARROYO	Doctor Arroyo, 5.5 mi	27	7	1969 J.&H. Mears	TEX

Senna	wislizeni	GALEANA	al W, camino a Matehuala. Galeana, 77.65 Km al S, carr a Doctor Arroyo.	19	5	1982	L. J. Dorr&T. L. Atkins	TEX
Senna	wislizeni	GALEANA	El Peñuelo, 6.11 Km al W, carr a El Salvador.	12	8	1993	M. Cotera&E. Estrada	TEX
Senna	wislizeni	GALEANA	San Roberto, 28.935 Km al W, camino a El Peñuelo.	29	8	1989	A. E. Estrada	TEX
Senna	wislizeni	GALEANA	San Ignacio de Texas.	19	8	1992	H. et al.	TEX
Senna	wislizeni	GALEANA	El Peñuelo.	24	7	1991	H. et al.	TEX
Senna	wislizeni	GENERAL ZARAGOZA	General Zaragoza	22	5	1980	H. et al.	TEX
Senna	wislizeni	GENERAL ZARAGOZA	Cerro El Viejo (NUEVO LEON - GENERAL ZARAGOZA)	29	7	1992	H. et al.	TEX
Senna	wislizeni	ITURBIDE	La Purísima, 13.92 Km al N, carr a Iturbide.	3	3	1992	H. et al.	TEX
Senna	wislizeni	MIER Y NORIEGA	Refugio de los Cerros Blabcos, W	31	7	1999	H. et al.	TEX
Senna	wislizeni	ND	34.7 mi NE of Dr Arroyo, 2.3 mi SW of La Escondida along Hwy 29	8	9	1971	J. S. Henrickson	LL
Senna	wislizeni	ND	S part of Cerro Pedregoso, 1.5 Km W of El Peñuelo	18	6	1972	F. Chiang C.&T. L. Wendt&M. C. Johnston	TEX
Sophora	affinis	GALEANA	Dieciocho de Marzo, 4.4 mi al W, camino a Cerro El Potosí.	26	7	1985	S. Ginzburg&A. T. Whittemore&A. McDonald	TEX
Sophora	juanhintoniana	ARAMBERRI	Sandía (Sandía El Grande), 12.905 Km al S, carr a La Soledad.	9	11	1994	H. et al.	TEX
Sophora	juanhintoniana	ARAMBERRI	Sandía (Sandía El Grande), 12.905 Km al S, carr a La Soledad.	9	11	1994	H. et al.	TEX
Sophora	juanhintoniana	ARAMBERRI	La Soledad, nr	26	3	1994	H. et al.	TEX
Sophora	juanhintoniana	ARAMBERRI	La Soledad, nr	14	7	1993	H. et al.	TEX
Sophora	juanhintoniana	ARAMBERRI	La Soledad, near	14	7	1993	Hinton et al.	Hinton
Sophora	juanhintoniana	ARAMBERRI	La Soledad, Nr	26	3	1994	Hinton et al.	Hinton
Sophora	juanhintoniana	ARAMBERRI	Sandia->La Soledad	9	11	1994	Hinton et al.	Hinton
Sophora	juanhintoniana x secundiflora	ARAMBERRI	Sandia->La Soledad	9	11	1994	Hinton et al.	Hinton
Sophora	nuttalliana	GALEANA	Galeana, 10.69 Km al S, carr a Santa Clara de González.	25	4	1991	A. E. Estrada	TEX
Sophora	nuttalliana	GALEANA	Santa Clara de González	5	5	1983	H. et al.	TEX
Sophora	nuttalliana	GALEANA	Santa Clara	5	5	1983	Hinton et al.	Hinton
Sophora	secundiflora	ARAMBERRI	Sandía (Sandía El Grande), 12.905 Km al S, carr a La Soledad.	9	11	1994	Hinton&et al	TEX
Sophora	secundiflora	ARAMBERRI	Sandía (Sandía El Grande), cerca de.	13	5	1992	Hinton&et al	TEX
Sophora	secundiflora	ARAMBERRI	Cerro Grande	8	6	1986	Hinton et al.	Hinton
Sophora	secundiflora	ARAMBERRI	Sandia Grande, canyon near	13	5	1992	Hinton et al.	Hinton
Sophora	secundiflora	ARAMBERRI	Sandia->La Soledad	9	11	1994	Hinton et al.	Hinton
Sophora	secundiflora	ARAMBERRI	San Josecito, below	31	7	1999	Hinton et al.	Hinton
Sophora	secundiflora	BUSTAMANTE	Sa Gomas, Bustamante Canyon (NUEVO LEON - BUSTAMANTE)	13	8	1988	T. F. Patterson	TEX

Sophora	secundiflora	BUSTAMANTE	Bustamante, 3.7 mi al W.	4	2	1983	C. P. Cowan&K. C. Nixon&M. C. Johnston&A. D. Zimmerman &R. Allen	TEX
Sophora	secundiflora	DOCTOR ARROYO	San Antonio de Peña Nevada, 2.5 Km al ENE.	30	7	1983	G. Nesom	TEX
Sophora	secundiflora	GALEANA	Galeana, 10 mi al E, camino a Iturbide.	9	10	1959	J. Graham&M. C. Johnston	TEX
Sophora	secundiflora	GALEANA	Pablillo.	3	8	1936	M. Taylor E.	TEX
Sophora	secundiflora	GALEANA	Galeana, 15 mi al SW.	17	5	1934	C. H. Mueller&M. T. Mueller	TEX
Sophora	secundiflora	GALEANA	Samaniego y La Becerra.	8	9	1989	Hinton&et al	TEX
Sophora	secundiflora	GALEANA	Cerro El Gallo	9	4	1989	Hinton et al.	Hinton
Sophora	secundiflora	GALEANA	La Becerra, above	8	9	1989	Hinton et al.	Hinton
Sophora	secundiflora	GENERAL ZARAGOZA	San Josecito, below	31	7	1999	H. et al.	TEX
Sophora	secundiflora	GENERAL ZARAGOZA	El Pino, (Puerto El Pino).	2	8	1989	Hinton&et al	TEX
Sophora	secundiflora	GENERAL ZARAGOZA	Puerto Pino, below	8	2	1989	Hinton et al.	Hinton
Sophora	secundiflora	GENERAL ZUAZUA	Castillón, 5 Km al S.	21	5	1989	A. Estrada G.	TEX
Sophora	secundiflora	LAMPAZOS DE NARANJO	Salvador Resendez. (NUEVO LEON - LAMPAZOS DE NARANJO)	22	6	1937	M. Taylor E.	TEX
Sophora	secundiflora	MONTERREY	Parque Chipinque.	7	2	1960	R. F. Smith	TEX
Sophora	secundiflora	MONTERREY	Ciudad Monterrey, 50 Km SW Ojo Caliente about	28	2	1946	J. C. Johnson&F. A. Barkley	TEX
Sophora	secundiflora	ND	Sa Picachos, 15 Km WSW of Cerralvo	2	10	1984	J. Marshall	TEX
Sophora	secundiflora	ND	27.5 mi NE of Dr Arroyo along Hwy 29	9	9	1971	J. S. Henrickson	LL
Sophora	secundiflora	SANTA CATARINA	El Pajonal.	5	11	1994	Hinton&et al	TEX
Sophora	secundiflora	SANTA CATARINA	El Pajonal, below	5	11	1994	Hinton et al.	Hinton
Sophora	secundiflora	SANTIAGO	San Isidro and San Juan Bautista	14	3	1976	J. E. Fryxell	TEX
Stylosanthes	mexicana	ITURBIDE	Iturbide, 15.39 Km al S, carr a Camarones.	13	9	1991	Hinton&et al	TEX
Trifolium	dubium	GALEANA	Pablillo, 35 km E of	24	3	1985	Hinton et al.	Hinton
Trifolium	mexicanum	ARAMBERRI	La Escondida, 22.36 Km al NE, carr a San Francisco de Leos.	23	7	1993	H. et al.	TEX
Trifolium	mexicanum	ARAMBERRI	Cerro El Viejo	16	6	1993	Hinton et al.	Hinton
Trifolium	mexicanum	ARAMBERRI	La Escondida->San Francisco	23	7	1993	Hinton et al.	Hinton
Trifolium	mexicanum	GENERAL ZARAGOZA	Cañada La Tinaja, between Rancho La Encantada and Cerro La Peña (NUEVO LEON - GENERAL ZARAGOZA)	2	7	1988	T. F. Patterson	TEX
Trifolium	mexicanum	GENERAL ZARAGOZA	Cerro El Viejo	29	7	1992	Hinton et al.	Hinton
Trifolium	mexicanum	GENERAL ZARAGOZA	Cerro El Viejo	22	9	1993	Hinton et al.	Hinton
Trifolium	mucronatum spp.	GALEANA	Pablillo	5	8	1936	M. Taylor	TEX
Trifolium	mucronatum schneideri	GENERAL ZARAGOZA	Peña Nevada, Sierra (NUEVO LEON - GENERAL ZARAGOZA)	22	8	1986	McDonald	TEX
Vicia	americana var. mexicana	VILLALDAMA	At the summit of Sa Gomas	15	8	1988	T. F. Patterson	TEX
Vicia	humilis	ARAMBERRI	Cerro El Viejo	13	1	1994	Hinton et al.	Hinton
Vicia	humilis	DOCTOR ARROYO	San Antonio de Peña Nevada, 12, Km, NE,	99	7	1977	C. Wells&G. Nesom	LL
Vicia	humilis	GALEANA	Galeana, 15 mi al SW.	16	6	1934	C. H. Mueller&M. T. Mueller	TEX

Vicia	humilis	GALEANA	Galeana, 15 mi al SW.	18	5	1934	C. H. Mueller&M. T. Mueller	TEX
Vicia	humilis	GALEANA	Galeana, 15 mi al SW.	25	5	1934	C. H. Mueller&M. T. Mueller	TEX
Vicia	humilis	GALEANA	Arroyo Hondo, Hacienda San José de Raíces	99	99	9999	C. H. Mueller&M. T. Mueller	TEX
Vicia	humilis	GALEANA	Cumbre de Cerro Potosí, ladera S (NUEVO LEON - GALEANA)	26	7	1985	McDonald	TEX
Vicia	humilis	GALEANA	Cerro El Potosí (NUEVO LEON - GALEANA)	2	5	1969	H. et al.	TEX
Vicia	humilis	GALEANA	Cerro El Potosí (NUEVO LEON - GALEANA)	7	9	1989	A. E. Estrada C.	TEX
Vicia	humilis	GALEANA	Cerro El Potosí.	2	8	1975	D. S. Lewis	TEX
Vicia	humilis	GALEANA	Cerro El Potosí.	2	8	1975	D. S. Lewis	LL
Vicia	humilis	GALEANA	Microondas Radio Faro El Potosí, cerca de.	8	7	1963	R. L. McGregor&L. J. Harms&A. J. Robinson&R. del Rosario&R. Segal	TEX
Vicia	humilis	GALEANA	Cerro El Potosí	2	5	1969	Hinton et al.	Hinton
Vicia	humilis	GALEANA	Cerro El Gallo	3	5	1987	Hinton et al.	Hinton
Vicia	humilis	GALEANA	Cerro El Gallo	2	2	1994	Hinton et al.	Hinton
Vicia	humilis	GENERAL ZARAGOZA	Cañada La Tinaja, between Rancho La Encantada and Cerro La Peña (NUEVO LEON - GENERAL ZARAGOZA)	3	7	1988	T. F. Patterson	TEX
Vicia	humilis	GENERAL ZARAGOZA	Cañada La Tinaja, between Rancho La Encantada and Cerro La Peña (NUEVO LEON - GENERAL ZARAGOZA)	2	7	1988	T. F. Patterson	TEX
Vicia	humilis	GENERAL ZARAGOZA	Cerro El Viejo	29	7	1992	H. et al.	TEX
Vicia	humilis	GENERAL ZARAGOZA	Cerro El Viejo	29	7	1992	Hinton et al.	Hinton
Vicia	humilis	SANTIAGO	Sa Madre Oriental, transecto Laguna de Sánchez-Cañón La Boca	21	5	1992	J. A. Villareal Q.&M. A. Carranza P.&Grupo Forestal	TEX
Vicia	ludoviciana var. ludoviciana	GALEANA	Cerro El Potosí	26	5	1983	Hinton et al.	Hinton
Vicia	ludoviciana var. ludoviciana	GALEANA	Cerro El Potosí, SE of	23	7	1983	Hinton et al.	Hinton
Vicia	ludoviciana var. ludoviciana	GENERAL ZARAGOZA	Peña Nevada, Sierra	22	8	1986	McDonald	TEX
Vicia	ludoviciana var. occidentalis	GALEANA	Catarino Rodriguez, (El Potosí).	26	5	1983	H. et al.	TEX
Vicia	ludoviciana var. occidentalis	GALEANA	Cerro El Potosí, ladera SE.	27	7	1983	H. et al.	TEX
Vicia	pulchella	DOCTOR ARROYO	San Antonio de Peña Nevada, 12, Km, NE, La Martha, Sierra	99	7	1977	C. Wells&G. Nesom	LL
Vicia	pulchella	GALEANA	Catarino Rodriguez, (El Potosí).	14	4	1985	Hinton&et al	TEX
Vicia	pulchella	GALEANA	Catarino Rodriguez, (El Potosí).	30	4	1989	Hinton&et al	TEX
Vicia	pulchella	GALEANA	Galeana, 15 mi al SW.	25	5	1934	C. H. Mueller&M. T. Mueller	TEX
Vicia	pulchella	GALEANA	Galeana, 15 mi al SW.	16	6	1934	C. H. Mueller&M. T. Mueller	TEX
Vicia	pulchella	GALEANA	Cañada Las Canoas.	99	99	9999	C. H. Muller	TEX
Vicia	pulchella	GALEANA	Cerro El Potosí	25	5	1969	Hinton&et al	TEX



Vicia	pulchella	GALEANA	Cerro El Potosí	20	6	1990	A. E. Estrada C.&S. Favela L.	TEX
Vicia	pulchella	GALEANA	Cerro El Potosí.	2	8	1975	D. S. Lewis	LL
Vicia	pulchella	GALEANA	Cerro El Potosí.	23	5	1988	B. L. Westlund	TEX
Vicia	pulchella	GALEANA	Cerro El Potosí	25	5	1969	Hinton et al.	Hinton
Vicia	pulchella	GALEANA	Cerro El Gallo	31	5	1987	Hinton et al.	Hinton
Vicia	pulchella	GALEANA	Cerro El Potosí	30	4	1989	Hinton et al.	Hinton
Vicia	pulchella	GENERAL ZARAGOZA	Cañada La Tinaja, 1.29 Km al N, camino a La Encantada.	4	7	1988	T. F. Patterson	TEX
Vicia	pulchella	GENERAL ZARAGOZA	Peña Nevada, Sierra	22	8	1986	McDonald	TEX
Vicia	pulchella	GENERAL ZARAGOZA	Cerro El Viejo	4	8	1993	Hinton et al.	Hinton
Vicia	pulchella	MONTEMORELOS	6 Km SE of la Trinidad, in La Sa de la Cebolla, just below the summit of one the picachos	5	8	1988	T. F. Patterson	TEX
Vicia	pulchella	ND	9 Km al N de La Encantada	25	5	1992	L. Hernández S.&M. Martínez&J. Jiménez	TEX
Vicia	pulchella	RAYONES	cima de la Sa de la Marta, 40 Km al E de San Antonio de las Alazanas	5	5	1995	J. A. Villarreal&M. A. Carranza P.&J. A. Encina	TEX
Vigna	populnea	ITURBIDE	La Purísima, 9.595 Km al NW, rumbo a la hoya El Charco.	12	10	1989	A. E. Estrada C.	TEX
Vigna	populnea	ITURBIDE	La Purísima, 9.595 Km al NW, rumbo a la hoya El Charco.	27	7	1990	A. E. Estrada C.	TEX

## POLYGALACEAE

Género	Especie	Municipio	Localidad	Día	Mes	Año	Colectores	Herbario
Polygala	alba	ARAMBERRI	Cerro Grande	19	10	1986	Hinton et al.	Hinton
Polygala	alba	DOCTOR ARROYO	Cerro Peña Nevada, lado NW	99	7	1977	C. Wells&G. Nesom	LL
Polygala	alba	DOCTOR ARROYO	San Antonio de Peña Nevada, 2.5 Km al ENE.	3	8	1981	G. Nesom	TEX
Polygala	alba	DOCTOR ARROYO	Intersección de la Hwy 61 y la Hwy 3, 5.6 mi al S.	26	10	1981	J. M. Poole&K. C. Nixon&L. J. Dorr&D. Smith	TEX
Polygala	alba	DOCTOR ARROYO	Intersección de la Hwy 61 y la Hwy 3, 5.5 mi al W.	25	10	1981	J. M. Poole&K. C. Nixon&L. J. Dorr&D. Smith	TEX
Polygala	alba	DOCTOR ARROYO	Intersección de la Hwy 61 y la Hwy 3, 5.5 mi al W.	25	10	1981	J. M. Poole&K. C. Nixon&L. J. Dorr&D. Smith	TEX
Polygala	alba	GALEANA	Galeana, 2.5 mi al S.	4	7	1985	C. P. Cowan&M. A. Luckow&N. Jacobson	TEX
Polygala	alba	GALEANA	Cerro El Potosí.	20	8	1979	B. L. Turner&F. Davies	TEX
Polygala	alba	GALEANA	Cerro El Gallo	23	10	1988	Hinton et al.	Hinton
Polygala	alba	GALEANA	La Poza->Río de San José	1	9	1992	Hinton et al.	Hinton
Polygala	alba	ND	Ca 18 mi E of San Roberto Junction along Hwy 60, 0.5 mi N of intersection to Dr Arroyo. E side of rd	2	11	1980	B. L. Turner&G. L. Turner	TEX

Polygala	alba	ND	Minas Manto Blanco y Sabana Blanca, just N of the Cañón de Potrerillos	17	3	1973	M. C. Johnston&T. L. Wendt&F. Chiang C.	TEX
Polygala	alba	SALINAS VICTORIA	Monterrey->Laredo + 49 km	3	6	1994	Hinton et al.	Hinton
Polygala	alba	SANTIAGO	Laborcitas	22	6	1994	Hinton et al.	Hinton
Polygala	aparinoides	ARAMBERRI	Cerro El Viejo	16	6	1993	Hinton et al.	Hinton
Polygala	aparinoides	ARAMBERRI	Cerro El Viejo	3	8	1993	Hinton et al.	Hinton
Polygala	aparinoides	ARAMBERRI	Cerro El Viejo	2	5	1994	Hinton et al.	Hinton
Polygala	aparinoides	GENERAL ZARAGOZA	Zaragoza->Aramberri	17	10	1992	Hinton et al.	Hinton
Polygala	barbeyana	ARAMBERRI	Cerro Grande	8	6	1986	Hinton et al.	Hinton
Polygala	barbeyana	GALEANA	Entre Ciénega del Toro y Santa Rosa	14	9	1996	G. B. Hinton	TEX
Polygala	barbeyana	GALEANA	Cerro El Potosí, 8 km E of	30	6	1984	Hinton et al.	Hinton
Polygala	barbeyana	GALEANA	Rancho Aguililla, near	16	9	1989	Hinton et al.	Hinton
Polygala	barbeyana	GALEANA	San Roberto->Y	5	9	1995	Hinton et al.	Hinton
Polygala	barbeyana	RAYONES	Galeana->Rayones + 24 km	17	10	1990	Hinton et al.	Hinton
Polygala	barbeyana	RAYONES	Ciénega del Toro->Santa Rosa	14	9	1996	Hinton et al.	Hinton
Polygala	dolichocarpa	ARAMBERRI	La Escondida->Aramberri	23	10	1993	Hinton et al.	Hinton
Polygala	dolichocarpa	ARAMBERRI	Aramberri, N of	23	11	1993	Hinton et al.	Hinton
Polygala	dolichocarpa	GALEANA	Galeana, 15 mi al SW.	2	7	1934	C. H. Mueller&M. T. Mueller	TEX
Polygala	dolichocarpa	GALEANA	on W side of Méx 57 in sharp turn, 4.3 Km S of rd to Puerto Méx, ca 4.5 air Km E of El Prado, 10 Km S of Coahuila state line, ca 20 Km NW of San Rafael; Cerro Atravesado, Huachichil	6	4	1990	E. L. Bridges&L. Woodruff	TEX
Polygala	dolichocarpa	GALEANA	Galeana, 4 mi al S, camino a Iturbide, Hwy 60.	5	7	1963	R. L. McGregor&L. J. Harms&A. J. Robinson&R. del Rosario&R. Segal	LL
Polygala	dolichocarpa	GENERAL ZARAGOZA	Zaragoza, near	28	7	1993	Hinton et al.	Hinton
Polygala	dolichocarpa	ND	1.7 mi W of Puerto Los Encinos along Linares-S. Roberto Hwy ca 37 mi W of Linares	31	7	1977	T. L. Wendt	LL
Polygala	dolichocarpa	ND	On rd between San Roberto jct and Galeana, 2.7 mi E of La Primavera (ca 18 km from San Roberto jct)	17	5	1973	M. C. Johnston&T. L. Wendt&F. Chiang C.	LL
Polygala	dolichocarpa	ND	7 Km E of Tokio, on rte 31 N of Cerro de Tovar	20	5	1972	F. Chiang C.&T. L. Wendt&M. C. Johnston	LL
Polygala	dolichocarpa	ND	2 Km S of the Coahuila state line on the Saltillo-Matehuala Hwy	16	5	1973	M. C. Johnston&F. Chiang C.&T. L. Wendt	LL
Polygala	glandulosa	ALLENDE	Ciudad de Allende, 2	11	11	1959	J. Graham&M.	TEX

Polygala	glandulosa	HIGUERAS	mi al S. On w side of old rte of Méx 85, ca 0. 2 Km N of rd to Estación de Mircroondas Mamalique, just S of top of pass, ca 36 Km S of Sabinas Hidalgo; Mamalique Pass	7	4	1990	C. Johnston E. L. Bridges&L. Woodruff	TEX
Polygala	glandulosa	PESQUERÍA	Carr 54 Monterrey-Miguel Alemán, 12 Km S Dr González	11	11	1994	J. A. Villareal Q.	TEX
Polygala	glandulosa	SABINAS HIDALGO	Ciudad Sabinas Hidalgo, 6 mi al W.	1	5	1978	B. L. Turner	LL
Polygala	glandulosa	SABINAS HIDALGO	Ciudad Sabinas Hidalgo, 12, mi, N, carretera 41	26	3	1944	F. A. Barkley&N. T. Heard	TEX
Polygala	lindheimeri var. eucosma	ARAMBERRI	Cerro Grande	4	5	1986	Hinton et al.	Hinton
Polygala	lindheimeri var. eucosma	GALEANA	hills S of Cerro Potosí, ca 2 mi N of Ejido Santo Domingo, ca 7 mi NE of San Roberto jct (Hwys 57 & 58) Santa Rita.	24	10	1982	L. J. Dorr&J. Grimes&K. C. Nixon&S. Sundberg	TEX
Polygala	lindheimeri var. eucosma	GALEANA		99	99	9999	G. B. Hinton	TEX
Polygala	lindheimeri var. eucosma	GALEANA	on W side of Méx 57 in sharp turn, 4.3 Km S of rd to Puerto Méx, ca 4.5 air Km E of El Prado, 10 Km S of Coahuila state line, ca 20 Km NW of San Rafael; Cerro Atravesado, Huachichil Santa Rita	6	4	1990	E. L. Bridges&L. Woodruff	TEX
Polygala	lindheimeri var. eucosma	GALEANA		12	5	1981	Hinton et al.	Hinton
Polygala	lindheimeri var. eucosma	GALEANA	San José de Las Joyas	26	5	1983	Hinton et al.	Hinton
Polygala	lindheimeri var. eucosma	GALEANA	Galeana->Rayones	24	5	1994	Hinton et al.	Hinton
Polygala	lindheimeri var. eucosma	GALEANA	La Poza->Río de San José	24	5	1994	Hinton et al.	Hinton
Polygala	lindheimeri var. eucosma	GALEANA	SW of Laguna de Labradores	17	10	2003	Hinton et al.	Hinton
Polygala	lindheimeri var. eucosma	GALEANA	SW of Laguna de Labradores	17	10	2003	Hinton et al.	Hinton
Polygala	lindheimeri var. eucosma	ND	1 Km N of Pablillo	16	5	1973	F. Chiang C.&M. C. Johnston&T. L. Wendt	LL
Polygala	lindheimeri var. eucosma	ND	10.5 Km W of Tokio on the San Roberto-Galeana Hwy	17	5	1973	T. L. Wendt&F. Chiang C.&M. C. Johnston	LL
Polygala	lindheimeri var. eucosma	ND	2 Km S of the Coahuila state line on the Saltillo-Matehuala Hwy	16	5	1973	M. C. Johnston&F. Chiang C.&T. L. Wendt	LL
Polygala	lindheimeri var. eucosma	Villa de Santiago	Los Lirios->El Cercado	29	7	1995	Hinton et al.	Hinton
Polygala	lindheimeri var. lindheimeri	ANÁHUAC	17.2 mi SE of Anahuac on (gravel) rte. 22 to LA Gloria (wich is on rte. 85)	21	7	1977	T. L. Wendt	LL

Polygala	lindheimeri var. lindheimeri	LAMPAZOS DE NARANJO	Lampazos de Naranjo.	7	2	1937	C. M. Taylor	TEX
Polygala	lindheimeri var. lindheimeri	MONTERREY	Museo Regional El Obispado.	29	5	1944	F. A. Barkley	TEX
Polygala	lindheimeri var. lindheimeri	ND	Cañón de Potrerillos, 3 Km W of Rancho Las Ovejas on the N side of the Sa del Muerto	16	3	1973	M. C. Johnston&F. Chiang C.&T. L. Wendt	LL
Polygala	lindheimeri var. lindheimeri	ND	Minas Manto Blanco y Sabana Blanca, just N of the Cañón de Potrerillos	17	3	1973	M. C. Johnston&F. Chiang C.&T. L. Wendt	LL
Polygala	lindheimeri var. lindheimeri	ND	9 Km W of Villa Garcia toward Icamole	4	7	1973	M. C. Johnston&F. Chiang C.&T. L. Wendt	LL
Polygala	lindheimeri var. lindheimeri	SABINAS HIDALGO	Ciudad Sabinas Hidalgo, 12.8, mi, N, carretera 41	2	7	1985	C. P. Cowan&M. A. Luckow&N. Jacobson	TEX
Polygala	lindheimeri var. lindheimeri	SABINAS HIDALGO	Sabinas Hidalgo, S of	9	8	1991	Hinton et al.	Hinton
Polygala	lindheimeri var. lindheimeri	SALINAS VICTORIA	Monterrey->Laredo + 49 km	3	6	1994	Hinton et al.	Hinton
Polygala	lindheimeri var. parvifolia	ND	7 Km W of Icamole, toward El Milagro	5	7	1973	M. C. Johnston&T. L. Wendt&F. Chiang C.	LL
Polygala	lindheimeri var. parvifolia	ND	10 Km from Icamole on rd to Villa García	5	7	1973	M. C. Johnston&F. Chiang C.&T. L. Wendt	LL
Polygala	macradenia	DOCTOR ARROYO	San Antonio de Peña Nevada, 2.5 Km al ENE.	3	8	1981	G. Nesom	TEX
Polygala	macradenia	MINA	Gomas, Sierra	5	8	1975	S. González E.	TEX
Polygala	macradenia	MONTERREY	Ciudad Monterrey, 25, km, SW	1	12	1945	F. A. Barkley&B. H. Warnock	TEX
Polygala	macradenia var. macradenia	ARAMBERRI	Aramberri, W of	12	2	1989	Hinton et al.	Hinton
Polygala	macradenia var. macradenia	ARAMBERRI	(La Escondida->Aramberri)->Dolores	9	11	1993	Hinton et al.	Hinton
Polygala	macradenia var. macradenia	GALEANA	Galeana	9	6	1980	Hinton et al.	Hinton
Polygala	macradenia var. macradenia	GALEANA	Galeana, 3 km N of	15	3	1981	Hinton et al.	Hinton
Polygala	macradenia var. macradenia	GALEANA	Galeana, 4 km N of	14	7	1984	Hinton et al.	Hinton
Polygala	macradenia var. macradenia	GALEANA	Rancho Aguililla, near	26	8	1989	Hinton et al.	Hinton
Polygala	macradenia var. macradenia	GALEANA	Galeana->Rayones + 5 Km	27	6	1994	Hinton et al.	Hinton
Polygala	macradenia var. macradenia	GENERAL ZARAGOZA	Puerto Pino, below	8	2	1989	Hinton et al.	Hinton
Polygala	macradenia var. macradenia	GENERAL ZARAGOZA	Puerto Pino, below	8	2	1989	Hinton et al.	Hinton
Polygala	macradenia var. macradenia	HIGUERAS	on W side of Méx 85, 10 Km N of Cienega de flores, ca 1.6 Km S of El Ranchito, near S end of major curves of Hwy	7	4	1990	E. L. Bridges&L. Woodruff	Hinton TEX
Polygala	macradenia var. macradenia	ND	11 Km by winding rd E of Tokio on the San Roberto-	17	5	1973	M. C. Johnston&F. Chiang C.&T.	TEX

			Galeana Hwy (NUEVO LEON - ND)				L. Wendt	
Polygala	macradenia var. macradenia	ND	Gypsum mine 4.3 Km NW of Grutas de García which are N of V. García	4	7	1973	M. C. Johnston&T. L. Wendt&F. Chiang C.	TEX
Polygala	macradenia var. macradenia	ND	Puerto de Pedernales, near the Estación Microondas on Hwy 53	16	3	1973	nulo	TEX
Polygala	macradenia var. macradenia	ND	Puerto de Pedernales, near the Estación Microondas on Hwy 53	16	3	1973	M. C. Johnston&T. L. Wendt&F. Chiang C.	TEX
Polygala	macradenia var. macradenia	ND	5 Km S of Rancho El Mortero	17	3	1973	M. C. Johnston&T. L. Wendt&F. Chiang C.	TEX
Polygala	macradenia var. macradenia	SALINAS VICTORIA	Monterrey->Laredo + 49 km	3	6	1994	Hinton et al.	Hinton
Polygala	nitida var. nitida	MONTERREY	Ciudad Monterrey.	8	4	1933	C. H. Mueller&M. T. Mueller	TEX
Polygala	nitida var. tamaulipana	LINARES	Linares, 11 mi al E, camino a Guadalupe.	10	10	1959	J. Graham&M. C. Johnston	TEX
Polygala	nitida var. tamaulipana	ND	11.8 mi SE of jct w?rte 85 (Linares- Victoria Hwy) along Rte 81 to San Carlos, 12 mi SE from Río Pabillo bridge (in Linares)	31	7	1977	T. L. Wendt	LL
Polygala	nitida var. tamaulipana	ND	9.2 mi SE of jct. w/rte 85 (Linares- Victoria Hwy) along rte. 81 to San Carlos, 9.4 mi SE from Río Pabillo bridge (in linares)	31	7	1977	T. L. Wendt	LL
Polygala	nitida var. tamaulipana	ND	9.2 mi SE of jct. w/rte 85 (Linares- Victoria Hwy) along rte. 81 to San Carlos, 9.4 mi SE from Río Pabillo bridge (in linares)	31	7	1977	T. L. Wendt	LL
Polygala	nudata	ND	Minas Manto Blanco y Sabana Blanca, just N of the Cañón de Potrerillos	17	3	1973	M. C. Johnston&T. L. Wendt&F. Chiang C.	LL
Polygala	oedophylla	ARAMBERRI	San Francisco, near	13	5	1992	Hinton et al.	Hinton
Polygala	oedophylla	GALEANA	Ca 4 Km NW of Village of Río San José, N side of Río San José river bed	18	9	1993	G. Nesom&M. H. Mayfield&G. S. Hinton	TEX
Polygala	oedophylla	GALEANA	Ca 4 Km NW of Village of Río San José, N side of Río San José river bed	18	9	1993	G. Nesom&M. H. Mayfield&G. S. Hinton	TEX
Polygala	oedophylla	GALEANA	About 7 mi S of Galeana in deep arroyo E of the Hwy	25	10	1982	L. J. Dorr&J. Grimes&K. C. Nixon&S. Sundberg	TEX
Polygala	oedophylla	GALEANA	hills S of Cerro Potosí, ca 2 mi N of Ejido Santo Domingo, ca 7 mi NE of San Roberto	24	10	1982	L. J. Dorr&J. Grimes&K. C. Nixon&S. Sundberg	TEX

			jct (Hwys 57 & 58)						
Polygala	oedophylla	GALEANA	Galeana, 3 mi al S.	20	7	1958	D. S. Correll&I. M. Johnston	LL	
Polygala	oedophylla	GALEANA	Galeana, 15 mi al SW.	4	7	1934	C. H. Mueller&M. T. Mueller	TEX	
Polygala	oedophylla	GALEANA	Santa Rita	12	5	1981	Hinton et al.	Hinton	
Polygala	oedophylla	GALEANA	Santa Rita, above	12	1	1989	Hinton et al.	Hinton	
Polygala	oedophylla	GALEANA	San Roberto, W of	14	5	1991	Hinton et al.	Hinton	
Polygala	oedophylla	GALEANA	Enearramadas, near	20	3	1992	Hinton et al.	Hinton	
Polygala	oedophylla	GALEANA	San José del Río, near	24	3	1992	Hinton et al.	Hinton	
Polygala	oedophylla	GALEANA	San Roberto, W of	31	5	1992	Hinton et al.	Hinton	
Polygala	oedophylla	ND	1 Km N of Pablillo	17	5	1973	M. C. Johnston&T. L. Wendt&F. Chiang C.	LL	
Polygala	oedophylla	ND	Ca 18 mi E of San Roberto Junction along Hwy 60, 0.5 mi N of intersection to Dr Arroyo. E side of rd	2	11	1980	B. L. Turner&G. L. Turner	LL	
Polygala	oedophylla	ND	3.2 mi S of Galeana (NUEVO LEON - ND)	10	10	1985	B. L. Turner&T. J. Ayers&R. W. Scott	TEX	
Polygala	oedophylla	ND	On rd between San Roberto jct and Galeana, 2.7 mi E of La Primavera (ca 18 km from San Roberto jct)	17	5	1973	M. C. Johnston&T. L. Wendt&F. Chiang C.	LL	
Polygala	oedophylla	ND	10.5 Km W of Tokio on the San Roberto-Galeana Hwy	15	5	1973	M. C. Johnston&T. L. Wendt&F. Chiang C.	LL	
Polygala	ovatifolia	GALEANA	Galeana, 12 mi al NW.	20	8	1979	B. L. Turner&F. Davies	TEX	
Polygala	ovatifolia	ND	Just N of Estación Microondas Mariposa; about 3 Km from Coahuila line near Monterrey-Salttillo Hwy	24	5	1973	M. C. Johnston&T. L. Wendt&F. Chiang C.	TEX	
Polygala	ovatifolia	SANTA CATARINA	Ciudad Santa Catarina, cerca de.	26	2	1946	T. Alonis Jr.&J. C. Johnson&F. A. Barkley	TEX	
Polygala	scoparioides	GALEANA	Cerro El Potosí	22	4	1984	Hinton et al.	Hinton	
Polygala	scoparioides	GENERAL ZUAZUA	Castillón , 8 Km due S of ( about), 14.5 Km NE of Rancho Jesús María	1	10	1972	F. Chiang C.&T. L. Wendt&M. C. Johnston	LL	
Polygala	scoparioides	MONTERREY	Ciudad Monterrey, 45 Km SW of , stony hilltop	28	2	1946	F. A. Barkley&J. C. Johnston	TEX	
Polygala	scoparioides	ND	1 Km N of Pablillo	16	5	1973	M. C. Johnston&T. L. Wendt&F. Chiang C.	LL	
Polygala	scoparioides	ND	Cañón de Potrerillos, 3 Km W of Rancho Las Ovejas on the N side of the Sa del Muerto	16	3	1973	M. C. Johnston&T. L. Wendt&F. Chiang C.	LL	



Polygala	scoparioides	ND	5 Km W of La Laguna de Sánchez and 1 Km W of San Isidro on the rd to Los Lirios	7	11	1972	T. L. Wendt&F. Chiang C.&M. C. Johnston	LL
Polygala	scoparioides	ND	7 Km W of Icamole, toward El Milagro	5	7	1973	M. C. Johnston&T. L. Wendt&F. Chiang C.	LL
Polygala	scoparioides	ND	2 Km S of the Coahuila state line on the Saltillo-Matehuala Hwy	16	5	1973	M. C. Johnston&T. L. Wendt&F. Chiang C.	LL
Polygala	semialata	MONTERREY	Ciudad Monterrey, 12 mi al SE, carr 85.	27	2	1944	J. T. Painter&W. D. Lucas&F. A. Barkley	LL
Polygala	semialata	ND	9 Km W of Villa Garcia toward Icamole	4	7	1973	M. C. Johnston&T. L. Wendt&F. Chiang C.	LL
Polygala	semialata	SANTA CATARINA	Ciudad Santa Catarina, cerca de.	28	2	1946	T. Alonis Jr.&J. C. Johnson&F. A. Barkley	TEX
Polygala	shinnersii	GALEANA	Galeana, 3 mi al S.	20	7	1958	D. S. Correll&I. M. Johnston	LL
Polygala	shinnersii	GALEANA	Near town of La Laguna ca 4 mi W of Galeana, ca 1.6 mi S of lake in view of town	19	6	1987	G. Nesom	TEX
Polygala	shinnersii	GALEANA	Galeana, 4 mi al S, camino a Iturbide, Hwy 60.	5	7	1963	R. L. McGregor&L. J. Harms&A. J. Robinson&R. del Rosario&R. Segal	LL
Polygala	shinnersii	GENERAL ZARAGOZA	Puerto Pino	18	6	1979	Hinton et al.	Hinton
Polygala	subulata	ARAMBERRI	Puerto Los Borregos, above	6	11	1991	Hinton et al.	Hinton
Polygala	subulata	ARAMBERRI	San Francisco, near	13	5	1992	Hinton et al.	Hinton
Polygala	subulata	ARAMBERRI	San Francisco, near	9	3	1993	Hinton et al.	Hinton
Polygala	subulata	ARAMBERRI	Aramberri->El Salitre	26	10	1993	Hinton et al.	Hinton
Polygala	subulata	ARAMBERRI	Aramberri->El Salitre	26	10	1993	Hinton et al.	Hinton
Polygala	subulata	ARAMBERRI	(La Escondida->Aramberri)->Dolores	9	11	1993	Hinton et al.	Hinton
Polygala	subulata	GENERAL ZARAGOZA	Zaragoza, W of	16	10	1993	Hinton et al.	Hinton
Polygala	turgida	ARAMBERRI	El Barreno	3	7	1980	Hinton et al.	Hinton
Polygala	turgida	ARAMBERRI	San Juan Puente y Avilés	2	12	1984	Hinton et al.	Hinton
Polygala	turgida	ARAMBERRI	San Juan Puente y Avilés, near	13	5	1992	Hinton et al.	Hinton
Polygala	vergrandis	DOCTOR ARROYO	Intersección de la Hwy 61 y la Hwy 3, 14.1 mi al S.	26	10	1981	J. M. Poole&K. C. Nixon	TEX
Polygala	vergrandis	GALEANA	on W side of Méx 57 in sharp turn, 4.3 Km S of rd to Puerto Méx, ca 4.5 air Km E of El Prado, 10 Km S of Coahuila state line, ca 20 Km NW of San Rafael; Cerro Atravesado,	6	4	1990	E. L. Bridges&L. Woodruff&J. A. Villarreal&M. Pérez	TEX

			Huachichil						
Polygala	vergrandis	GALEANA	Galeana, 12 mi al S.	20	8	1979	B. L. Turner	TEX	
Polygala	vergrandis	GALEANA	Cerro El Gallo	21	2	1990	Hinton et al.	Hinton	
Polygala	watsonii	ARAMBERRI	Cerro Grande	4	5	1986	Hinton et al.	Hinton	
Polygala	watsonii	DOCTOR ARROYO	Puerto Pino, below	16	3	1993	Hinton et al.	Hinton	
Polygala	watsonii	GALEANA	San José del Río, near	24	3	1992	Hinton et al.	Hinton	
Polygala	watsonii	GALEANA	San José del Río, near	24	3	1995	Hinton et al.	Hinton	
Polygala	watsonii	GENERAL ZARAGOZA	Puerto Pino, below	8	2	1989	Hinton et al.	Hinton	
Polygala	watsonii	RAYONES	Santa Rosa- >Ciénega del Toro	19	2	1992	Hinton et al.	Hinton	

## BETULACEAE

<b>Género</b>	<b>Especie</b>	<b>Municipio</b>	<b>Localidad</b>	<b>Día</b>	<b>Mes</b>	<b>Año</b>	<b>Colectores</b>	<b>Herbario</b>
Carpinus	caroliniana	SANTIAGO	Santiago (Villa de Santiago).	99	10	1961	R. Ford S.	TEX
Ostrya	virginiana	GALEANA	Agua Blanca, above	4	7	1992	Hinton et al.	Hinton
Ostrya	virginiana	GALEANA	Galeana, 15 mi al SW.	4	6	1934	C. H. Mueller&M. T. Mueller	TEX
Ostrya	virginiana	GENERAL ZARAGOZA	Cerro El Viejo	7	7	1992	Hinton et al.	Hinton
Ostrya	virginiana	GALEANA	Agua Blanca	4	7	1995	Hinton&et al	TEX
Ostrya	virginiana	MONTEMORELOS	La Trinidad	9	8	1988	T. F. Patterson	TEX
Ostrya	virginiana	ND	1.5 mi from San Isidro in the canyon between there and San Juan Bautiste; along the rd from Cola de Caballo to Saltillo	11	5	1992	M. H. Mayfield&B. G. Milligan&C. McCall	TEX
Ostrya	virginiana	SANTIAGO	Sa Madre Oriental, transecto Laguna de Sánchez-Cañón La Boca	21	5	1992	J. A. Villareal Q.&M. A. Carranza P.&Grupo Forestal	TEX
Ostrya	virginiana	VILLALDAMA	Sa Gomas, in Canyon El Alamo	15	8	1988	T. F. Patterson	TEX

## FAGACEAE

<b>Género</b>	<b>Especie</b>	<b>Municipio</b>	<b>Localidad</b>	<b>Día</b>	<b>Mes</b>	<b>Año</b>	<b>Colectores</b>	<b>Herbario</b>
Quercus	affinis	GALEANA	Cerro El Potosí	15	10	1969	Hinton et al.	Hinton
Quercus	canbyi	ARAMBERRI	El Calichal.	3	5	1983	Hinton&et al	TEX
Quercus	canbyi	BUSTAMANTE	Sa Gomas, Bustamante Canyon	13	8	1988	T. F. Patterson	TEX
Quercus	canbyi	DOCTOR ARROYO	Intersección de la Hwy 61 y la Hwy 3, 14.1 mi al S.	28	10	1981	J. M. Poole&K. C. Nixon&L. J. Dorr&D. Smith	TEX
Quercus	canbyi	GALEANA	Hwy 57, 7.5 mi S of jct with Hwy 58 to Linares	25	7	1995	Hinton&et al	TEX
Quercus	canbyi	GALEANA	Galeana, 13.345 Km al N, carr a Rayones.	27	6	1994	Hinton&et al	TEX
Quercus	canbyi	GALEANA	Galeana, 3.2 mi al N, camino a Rayones.	26	9	1983	K. C. Nixon&T. Danenhower&K. Steele&A. D. Zimmerman	TEX
Quercus	canbyi	GALEANA	Cerro El Potosí	24	3	1970	Hinton et al.	Hinton
Quercus	canbyi	GALEANA	Galeana- >Rayones + 7 Km	27	6	1994	Hinton et al.	Hinton

Quercus	canbyi	GENERAL ZARAGOZA	Río Blanco, headwaters	22	5	1980	Hinton et al.	Hinton
Quercus	canbyi	GENERAL ZARAGOZA	Cerro El Viejo	24	6	1993	Hinton et al.	Hinton
Quercus	canbyi	GENERAL ZARAGOZA	Cerro El Viejo	22	9	1993	Hinton et al.	Hinton
Quercus	canbyi	GENERAL ZARAGOZA	La Cañada	2	8	1994	Hinton et al.	Hinton
Quercus	canbyi	ITURBIDE	Iturbide --> Agua Blanca	21	8	1991	Hinton&et al	TEX
Quercus	canbyi	ITURBIDE	Ebanito, above	1	11	1979	Hinton et al.	Hinton
Quercus	canbyi	ITURBIDE	Iturbide, above	20	11	1979	Hinton et al.	Hinton
Quercus	canbyi	ITURBIDE	Iturbide->Agua Blanca	21	8	1991	Hinton et al.	Hinton
Quercus	canbyi	LINARES	Linares, 31.1 mi al W, camino a Entronque San Roberto.	23	10	1981	J. M. Poole&K. C. Nixon&L. J. Dorr&D. Smith	TEX
Quercus	canbyi	LINARES	Linares, 51 Km al W.	19	3	1987	S. Ginzburg&M. C. Johnston	TEX
Quercus	canbyi	LINARES	Linares, 18 mi al W, carr a Galeana.	26	3	1964	D. Ahshapanek	TEX
Quercus	canbyi	MONTEMORELOS	5 Km SE of La Trinidad, on the E side of Sa Cebolla, near Ojo de Agua	7	8	1988	T. F. Patterson	TEX
Quercus	canbyi	MONTERREY	Ciudad Monterrey, cerca de.	28	8	1889	C. G. Pringle	LL
Quercus	canbyi	MONTERREY	Ciudad Monterrey.	22	12	1987	L. E. Brown&L. Lowrey	TEX
Quercus	canbyi	ND	Ca 1 mi downslope from the entrance to Horse Tail Falls hotel	22	10	1981	J. M. Poole&K. C. Nixon&L. J. Dorr&D. Smith	TEX
Quercus	canbyi	RAYONES	Cerro Blanco	27	2	1990	Hinton et al.	Hinton
Quercus	canbyi	SANTA CATARINA	El Jonuco	30	9	1996	Hinton et al.	Hinton
Quercus	canbyi	SANTA CATARINA	El Jonuco	30	9	1996	Hinton et al.	Hinton
Quercus	clivicola	GALEANA	Sa Pablillo, Cañada de San Francisco, about 0.7 mi S of El Encino along new rd up canyon, at gate, about 1.8 mi (rd) ESE of Pablillo	4	6	1997	M. Fisher&G. M. Ferguson&M. Moody	TEX
Quercus	coccolobifolia	SANTIAGO	Puerto Nuncio	27	6	1999	M. González	TEX
Quercus	coccolobifolia	ARAMBERRI	Cerro El Viejo	26	2	1993	Hinton et al.	Hinton
Quercus	coccolobifolia	ARAMBERRI	Cerro El Viejo	26	2	1993	Hinton et al.	Hinton
Quercus	conspersa	SANTIAGO	Potrero Redondo.	4	7	1935	C. H. Muller	LL
Quercus	crassifolia	ARAMBERRI	La Escondida-> Josécito (NUEVO LEON - ARAMBERRI)	13	11	1993	Hinton&et al	TEX
Quercus	crassifolia	ARAMBERRI	La Escondida-> Josécito (NUEVO LEON - ARAMBERRI)	13	11	1993	Hinton&et al	TEX
Quercus	crassifolia	ARAMBERRI	La Escondida-> Josecito	13	11	1993	Hinton et al.	Hinton
Quercus	crassifolia	ARAMBERRI	La Escondida-> Josecito	13	11	1993	Hinton et al.	Hinton
Quercus	crassifolia	GENERAL ZARAGOZA	Zaragoza, 5.6 mi al SW, camino a La Encantada.	28	9	1983	K. C. Nixon&T. Danenhower&K. Steele&A. D.	TEX

Quercus	crassipes	GENERAL ZARAGOZA	La Encantada,	19	10	1978	Zimmerman Hinton et al.	Hinton
Quercus	diversifolia	GALEANA	above Pablillo, 1 mi al E.	27	9	1983	K. C. Nixon&T. Danenhower&K. Steele&A. D. Zimmerman	TEX
Quercus	diversifolia	GALEANA	Cerro El Gallo	23	10	1988	Hinton et al.	Hinton
Quercus	diversifolia	GALEANA	Cerro El Gallo	23	10	1988	Hinton et al.	Hinton
Quercus	diversifolia	GALEANA	San José del Río, near	24	3	1995	Hinton et al.	Hinton
Quercus	diversifolia	GENERAL ZARAGOZA	San José del Río Blanco.	24	3	1995	Hinton&et al	TEX
Quercus	diversifolia	GENERAL ZARAGOZA	Cerro El Viejo	16	10	1992	Hinton et al.	Hinton
Quercus	durifolia	GALEANA	Agua Blanca.	28	8	1991	Hinton&et al	TEX
Quercus	durifolia	GALEANA	Agua Blanca.	28	8	1991	Hinton&et al	TEX
Quercus	durifolia	GALEANA	Agua Blanca- >San Miguel	28	8	1991	Hinton et al.	Hinton
Quercus	durifolia	GALEANA	Agua Blanca- >San Miguel	28	8	1991	Hinton et al.	Hinton
Quercus	durifolia	GALEANA	Agua Blanca, above	25	10	1991	Hinton et al.	Hinton
Quercus	durifolia	GENERAL ZARAGOZA	Zaragoza, 6 mi al SW, camino a La Encatada.	28	9	1983	K. C. Nixon&T. Danenhower&K. Steele&A. D. Zimmerman	TEX
Quercus	durifolia	GENERAL ZARAGOZA	Cerro El Viejo	22	9	1993	Hinton et al.	Hinton
Quercus	eduardii	GALEANA	Agua Blanca.	28	8	1991	Hinton&et al	TEX
Quercus	eduardii	GALEANA	Agua Blanca.	4	7	1991	Hinton&et al	TEX
Quercus	eduardii	GALEANA	Dieciocho de Marzo, 2.6 mi al W.	25	10	1981	J. M. Poole&K. C. Nixon&L. J. Dorr&D. Smith	TEX
Quercus	eduardii	ND	Ca 2.9 mi SE of the intersection of Hwy 85 and the rd to Santa Engracia	22	10	1981	J. M. Poole&K. C. Nixon&L. J. Dorr&D. Smith	TEX
Quercus	eduardii	ND	Ca 1 mi downslope from the entrance to Horse Tail Falls hotel	22	10	1981	J. M. Poole&K. C. Nixon&L. J. Dorr&D. Smith	TEX
Quercus	eduardii	ND	Ca 1.5 mi W of 18 de Marzo, on rd to Cerro Potosí	25	10	1981	J. M. Poole&K. C. Nixon&L. J. Dorr&D. Smith	TEX
Quercus	eduardii	ND	Ca 3.2 mi NW of 18 de Marzo, on rd to San Juan Rafael (25 01' N, 100 33' W)	25	10	1981	J. M. Poole&K. C. Nixon&L. J. Dorr&D. Smith	TEX
Quercus	eduardii	ARAMBERRI	Cerro Grande	10	8	1986	Hinton et al.	Hinton
Quercus	eduardii	ARAMBERRI	Cerro Grande	13	10	1986	Hinton et al.	Hinton
Quercus	eduardii	ARAMBERRI	Cerro Grande	29	12	1987	Hinton et al.	Hinton
Quercus	eduardii	GALEANA	Agua Blanca- >San Miguel	28	8	1991	Hinton et al.	Hinton
Quercus	eduardii	GALEANA	Agua Blanca, above	4	7	1992	Hinton et al.	Hinton
Quercus	endlichiana	GALEANA	Galeana, 15 mi al SW.	22	7	1934	C. H. Mueller&M. T. Mueller	TEX
Quercus	endlichiana	GALEANA	Galeana, 15 mi al SW.	22	7	1934	C. H. Mueller&M. T. Mueller	TEX
Quercus	endlichiana	GALEANA	Galeana, 15 mi al SW.	4	6	1934	C. H. Mueller&M. T. Mueller	TEX
Quercus	endlichiana	GALEANA	Galeana, 15 mi al SW.	22	7	1934	C. H. Mueller&M. T. Mueller	TEX
Quercus	endlichiana	MONTEMORELOS	5 Km SE of La	7	8	1988	T. F. Patterson	TEX

Quercus	endlichiana	MONTEMORELOS	Trinidad, on the E side of Sa Cebolla, near Ojo de Agua La Trinidad, 2.35 Km al NW, carr a Potrero Redondo.	23	8	1939	C. H. Muller	LL
Quercus	endlichiana	SANTIAGO	Potrero Redondo, 18.25 Km al NW, carr a Laguna de Sánchez.	5	7	1935	C. H. Mueller	TEX
Quercus	endlichiana	SANTIAGO	Potrero Redondo.	15	8	1939	C. H. Muller	LL
Quercus	endlichiana	SANTIAGO	Potrero Redondo.	15	8	1939	C. H. Muller	LL
Quercus	endlichiana	SANTIAGO	Potrero Redondo.	15	8	1939	C. H. Muller	LL
Quercus	endlichiana	SANTIAGO	El Cercado.	12	8	1934	C. H. Mueller&M. T. Mueller	TEX
Quercus	endlichiana	SANTIAGO	La ciénega de González	12	5	1994	Hinton&et al	TEX
Quercus	endlichiana	SANTIAGO	La Ciénega, above	12	5	1994	Hinton et al.	Hinton
Quercus	flocculenta	GALEANA	Sa Infernillo (Cieneguillas), Cañada La Yerba, About 1.5 Km WNW of Cerro El Infernillo, 2.5 Km (rd) ENE of NL Why 3 at Puerto de Cieneguillas, about 9 Km (by air) SE of Pablillo	3	7	1997	M. Fisher&G. M. Ferguson&M. Moody	TEX
Quercus	flocculenta	GALEANA	Cerro El Potosí	15	10	1969	Hinton et al.	Hinton
Quercus	fusiformis	ITURBIDE	Iturbide, 21.105 Km al SE, carr a Agua Blanca.	21	8	1991	Hinton&et al	TEX
Quercus	fusiformis	ITURBIDE	Iturbide -> Camarones	13	9	1991	Hinton&et al	TEX
Quercus	fusiformis	ITURBIDE	Las Anacuas	5	8	1980	Hinton et al.	Hinton
Quercus	fusiformis	ITURBIDE	Iturbide->Agua Blanca	21	8	1991	Hinton et al.	Hinton
Quercus	fusiformis	ITURBIDE	Iturbide->Camarones	13	9	1991	Hinton et al.	Hinton
Quercus	fusiformis	LAMPAZOS DE NARANJO	Lampazos de Naranjo	21	6	1937	M. Taylor E.	TEX
Quercus	fusiformis	LINARES	Linares, 18 mi al W, carr a Galeana.	26	3	1964	D. Ahshapanek	TEX
Quercus	fusiformis	LINARES	Linares, 18 mi al W, carr a Galeana.	26	3	1964	D. Ahshapanek	TEX
Quercus	fusiformis	MONTERREY	Ciudad Monterrey.	9	4	1906	C. G. Pringle	TEX
Quercus	fusiformis	ND	Ca 2.9 mi SE of the intersection of Hwy 85 and the rd to Santa Engracia	22	10	1981	J. M. Poole&K. C. Nixon&D. Smith	TEX
Quercus	fusiformis	SANTIAGO	Cola de Caballo.	99	10	1960	R. Ford S.	TEX
Quercus	galeanensis	DOCTOR ARROYO	Interesección de la Hwy 61 y la Hwy 3, 14.1 mi al S.	26	10	1981	J. M. Poole&K. C. Nixon&L. J. Dorr&D. Smith	TEX
Quercus	galeanensis	GALEANA	Pablillo, 5 Km al E.	15	5	1984	Hinton&et al	TEX
Quercus	galeanensis	GALEANA	Santa Rita.	14	5	1981	Hinton&et al	TEX
Quercus	galeanensis	GALEANA	Galeana, 1.5 mi al N, camino a	26	9	1983	K. C. Nixon&T. Danenhower&K.	TEX

			Rayones.				Steele&A. D. Zimmerman Hinton&et al	
Quercus	galeanensis	GALEANA	Galeana, 13.345 Km al N, carr a Rayones.	27	6	1994		TEX
Quercus	galeanensis	GALEANA	El Carrizo, above	16	10	1983	Hinton et al.	Hinton
Quercus	galeanensis	GALEANA	Pablillo, 5 km E of	15	5	1984	Hinton et al.	Hinton
Quercus	galeanensis	RAYONES	Cerro Blanco	27	2	1990	Hinton et al.	Hinton
Quercus	glaucoides	GALEANA	Dieciocho de Marzo, 2.3 mi al W, rumbo a la cima del Cerro El Potosí.	25	10	1981	J. M. Poole&K. C. Nixon&L. J. Dorr&D. Smith	TEX
Quercus	glaucoides	GALEANA	Puerto Pastores, near	24	9	1979	Hinton et al.	Hinton
Quercus	glaucoides	ITURBIDE	Iturbide, 4.5, km, E,along the rd From San Roberto jct to Linares	16	5	1981	J. M. Poole&J. Hinton&K. C. Nixon	TEX
Quercus	glaucoides	LINARES	Linares, 31.1 mi al W, camino a Entronque San Roberto.	23	10	1981	J. M. Poole&K. C. Nixon&D. Smith	TEX
Quercus	glaucoides	MONTEMORELOS	El Pastor.	19	5	1994	Hinton&et al	TEX
Quercus	glaucoides	MONTEMORELOS	El Pastor	19	5	1994	Hinton et al.	Hinton
Quercus	graciliformis	SAN PEDRO GARZA GARCÍA	El Chipinque, ca 6 Km al S de Monterrey, camino a la meseta	7	10	1998	J. A. Villarreal&M. A. Carranza P.	TEX
Quercus	gravesii	LAMPAZOS DE NARANJO	Lampazos de Naranjo	23	6	1937	M. Taylor E.	TEX
Quercus	greggii	ARAMBERRI	Cerro Grande	18	5	1986	Hinton et al.	Hinton
Quercus	greggii	ARAMBERRI	Cerro Grande	14	9	1986	Hinton et al.	Hinton
Quercus	greggii	ARAMBERRI	Cerro Grande	21	11	1986	Hinton et al.	Hinton
Quercus	greggii	ARAMBERRI	Cerro El Viejo	25	5	1993	Hinton et al.	Hinton
Quercus	greggii	ARAMBERRI	La Escondida->Josecito	13	11	1993	Hinton et al.	Hinton
Quercus	greggii	GALEANA	Las Placetas.	12	12	1981	H.&et al	TEX
Quercus	greggii	GALEANA	San José de las Joyas.	29	9	1983	H.&et al	TEX
Quercus	greggii	GALEANA	Sierra La Martha.	15	9	1989	M. H. Mayfield&A. McDonald	TEX
Quercus	greggii	GALEANA	Dieciocho de Marzo, 7.9 mi al NW, rumbo a la cima del Cerro El Potosí.	18	5	1982	L. J. Dorr&T. L. Atkins	TEX
Quercus	greggii	GALEANA	Dieciocho de Marzo, 9 mi al NW, rumbo a la cima del Cerro El Potosí.	18	5	1982	L. J. Dorr&T. L. Atkins	TEX
Quercus	greggii	GALEANA	Santa Rita	27	9	1981	Hinton et al.	Hinton
Quercus	greggii	GALEANA	Cerro El Potosí, SE of	27	9	1981	Hinton et al.	Hinton
Quercus	greggii	GALEANA	Las Placetas	12	12	1981	Hinton et al.	Hinton
Quercus	greggii	GALEANA	San José de Las Joyas	29	9	1983	Hinton et al.	Hinton
Quercus	greggii	GALEANA	Cerro El Gallo	21	2	1990	Hinton et al.	Hinton
Quercus	greggii	GENERAL ZARAGOZA	La Encantada	19	10	1978	Hinton et al.	Hinton
Quercus	greggii	GENERAL ZARAGOZA	San Antonio Peña Nevada	19	10	1978	Hinton et al.	Hinton
Quercus	greggii	GENERAL ZARAGOZA	Puerto Pino	20	10	1978	Hinton et al.	Hinton
Quercus	greggii	GENERAL ZARAGOZA	San Antonio Peña	19	10	1978	Hinton et al.	Hinton



				Nevada						
Quercus	greggii	GENERAL ZARAGOZA	Puerto Pino	20	10	1978	Hinton et al.	Hinton		
Quercus	greggii	MONTEMORELOS	6 Km SE of La Trinidad, summit of one the picachos of Sa La Cebolla	5	8	1988	T. F. Patterson	TEX		
Quercus	greggii	MONTEMORELOS	6 Km SE of La Trinidad, in La Sa Cebolla, just W of the precipice El Butano	5	8	1988	T. F. Patterson	TEX		
Quercus	greggii	ND	Ca 2.4 mi NW of Galeana from 18 de Marzo (24;53 N100;33W) on rd to San Rafael (25;01N100;33W)	25	10	1981	J. M. Poole&K. C. Nixon&L. J. Dorr&D. Smith	TEX		
Quercus	greggii	ND	Cerro Potosí	27	8	1987	D. Bogler&T. L. Atkins	TEX		
Quercus	greggii	RAYONES	Rayones, below	9	6	1980	Hinton et al.	Hinton		
Quercus	hartmannii	GALEANA	Cerro El Potosí	15	10	1969	Hinton et al.	Hinton		
Quercus	hypoxantha	GALEANA	Cerro El Potosí.	24	5	1988	B. L. Westlund	TEX		
Quercus	hypoxantha	GALEANA	Cerro El Potosí	15	10	1969	Hinton et al.	Hinton		
Quercus	hypoxantha	GALEANA	Cerro El Potosí	15	9	1969	Hinton et al.	Hinton		
Quercus	hypoxantha	GALEANA	Cerro El Potosí	22	3	1970	Hinton et al.	Hinton		
Quercus	hypoxantha	GALEANA	Cerro El Potosí	18	11	1981	Hinton et al.	Hinton		
Quercus	hypoxantha	GALEANA	San José de Las Joyas	28	8	1983	Hinton et al.	Hinton		
Quercus	hypoxantha	GALEANA	Santa Rita, above	12	1	1989	Hinton et al.	Hinton		
Quercus	hypoxantha	GALEANA	Cerro El Gallo	9	4	1989	Hinton et al.	Hinton		
Quercus	hypoxantha	GALEANA	Cerro El Potosí	4	6	1989	Hinton et al.	Hinton		
Quercus	hypoxantha	GALEANA	Cerro El Potosí	4	6	1989	Hinton et al.	Hinton		
Quercus	hypoxantha	GALEANA	Cerro El Potosí	4	6	1989	Hinton et al.	Hinton		
Quercus	hypoxantha	GALEANA	Cerro El Potosí	4	6	1989	Hinton et al.	Hinton		
Quercus	hypoxantha	GALEANA	Cerro El Gallo	21	2	1990	Hinton et al.	Hinton		
Quercus	hypoxantha	GALEANA	Cerro El Gallo	21	2	1990	Hinton et al.	Hinton		
Quercus	hypoxantha	ND	Ca 1.8 mi W of 18 de Marzo on rd to Cerro Potosí (24 52' N, 100 13' W)	25	10	1981	J. M. Poole&K. C. Nixon&L. J. Dorr&D. Smith	TEX		
Quercus	intricata	GALEANA	Galeana, 14, mi, N	99	10	1984	T. J. Ayers&R. W. Scott	TEX		
Quercus	intricata	GALEANA	Galeana, 4 Km al SW.	14	7	1984	H.&et al	TEX		
Quercus	intricata	GALEANA	Galeana, 11 Km al NW, camino a San Lucas.	16	5	1981	J. M. Poole&J. Hinton&K. C. Nixon	TEX		
Quercus	intricata	GALEANA	Galeana, 11 Km al NW, camino a San Lucas.	16	5	1981	J. M. Poole&J. Hinton&K. C. Nixon	TEX		
Quercus	intricata	GALEANA	Galeana, 13.345 Km al N, carr a Rayones.	27	6	1994	Hinton&et al	TEX		
Quercus	intricata	GALEANA	Galeana, 13.345 Km al N, carr a Rayones.	27	2	1990	Hinton&et al	TEX		
Quercus	intricata	GALEANA	Galeana (NUEVO LEON - GALEANA)	5	11	1983	H.&et al	TEX		
Quercus	intricata	GALEANA	4.5 mi N of N edge of Galeana on rd to Rayones, 1.1 mi past fork to San Lucas	26	9	1983	K. C. Nixon&T. Danenhower&K. Steele&A. D. Zimmerman	TEX		

Quercus	intricata	GALEANA	(This is just S of the natural bridge called Puente de Dios) Galeana, 4 mi al N, camino a Rayones.	22	8	1984	M. Lavin	TEX
Quercus	intricata	GALEANA	Galeana, near	5	11	1980	Hinton et al.	Hinton
Quercus	intricata	GALEANA	Galeana, 4 km N of	14	7	1984	Hinton et al.	Hinton
Quercus	intricata	GALEANA	Galeana->Rayones + 5 Km	27	6	1994	Hinton et al.	Hinton
Quercus	intricata	RAYONES	Galeana->Rayones + 18 km	27	2	1990	Hinton et al.	Hinton
Quercus	intricata	SANTA CATARINA	El Jonuco	30	9	1996	Hinton et al.	Hinton
Quercus	invaginata	ARAMBERRI	La Escondida.	16	10	1993	Hinton&et al	TEX
Quercus	invaginata	BUSTAMANTE	Sa Gomas, along the rd to Gruta del Bustamante	13	8	1988	T. F. Patterson	TEX
Quercus	invaginata	GALEANA	Galeana, 20 mi al NE.	27	7	1934	C. H. Mueller&M. T. Mueller	TEX
Quercus	invaginata	GALEANA	Galeana, 15 mi al SW.	31	7	1934	C. H. Mueller&M. T. Mueller	TEX
Quercus	invaginata	GALEANA	Galeana, 15 mi al SW.	15	7	1934	C. H. Mueller&M. T. Mueller	TEX
Quercus	invaginata	GALEANA	Galeana, 15 mi al SW.	18	7	1934	C. H. Mueller&M. T. Mueller	TEX
Quercus	invaginata	GALEANA	Galeana, 15 mi al SW.	4	6	1934	C. H. Mueller&M. T. Mueller	TEX
Quercus	invaginata	GALEANA	Galeana, 15 mi al SW.	22	7	1934	C. H. Mueller&M. T. Mueller	TEX
Quercus	invaginata	GALEANA	Y	3	5	1983	Hinton et al.	Hinton
Quercus	invaginata	MONTERREY	Estación Y Griega.	3	5	1983	Hinton&et al	TEX
Quercus	invaginata	ND	Ca 1.5 mi W of 18 de Marzo, on rd to Cerro Potosí	25	10	1981	J. M. Poole&K. C. Nixon&L. J. Dorr&D. Smith	TEX
Quercus	invaginata	SABINAS HIDALGO	Ciudad Sabinas Hidalgo	9	8	1991	Hinton&et al	TEX
Quercus	invaginata	VILLALDAMA	Sa Gomas, in Canyon El Alamo (NUEVO LEON - VILLALDAMA)	15	8	1988	T. F. Patterson	TEX
Quercus	invaginata	VILLALDAMA	Sa Gomas, in Canyon El Alamo (NUEVO LEON - VILLALDAMA)	15	8	1988	T. F. Patterson	TEX
Quercus	invaginata spp. purpusiana	LAMPAZOS DE NARANJO	Lampazos de Naranjo	21	6	1937	M. Taylor E.	TEX
Quercus	laceyi	BUSTAMANTE	Sa Gomas, Bustamante Canyon (NUEVO LEON - BUSTAMANTE)	13	8	1988	T. F. Patterson	TEX
Quercus	laceyi	BUSTAMANTE	Bustamante (NUEVO LEON - BUSTAMANTE)	99	99	1982	L. Lowrey&R. Jordan	TEX
Quercus	laceyi	GALEANA	Cañada San Francisco.	31	7	1934	C. H. Mueller&M. T. Mueller	TEX
Quercus	laceyi	GALEANA	El Taray.	29	5	1934	C. H. Mueller&M. T. Mueller	TEX
Quercus	laceyi	GALEANA	San José de la Marta; áreas próximas al Ejido (NUEVO LEON - GALEANA)	7	6	1988	J. A. Villarreal&M. A. Carranza P.&M. Vázquez&D. Markwalder	TEX
Quercus	laceyi	GALEANA	Galeana, 15 mi al SW.	20	7	1934	C. H. Mueller&M. T. Mueller	TEX

Quercus	laceyi	GALEANA	Galeana, 15 mi al SW.	31	7	1934	C. H. Mueller&M. T. Mueller	TEX
Quercus	laceyi	GALEANA	Dieciocho de Marzo, 2.3 mi al W, rumbo a la cima del Cerro El Potosí.	25	10	1981	J. M. Poole&K. C. Nixon&L. J. Dorr&D. Smith	TEX
Quercus	laceyi	GALEANA	Puerto de Pastores, cerca de.	24	2	1979	H.&et al	TEX
Quercus	laceyi	GALEANA	Puerto de Pastores.	5	7	1934	C. H. Mueller&M. T. Mueller	TEX
Quercus	laceyi	ITURBIDE	Iturbide, 4.5, km, E,along the rd From San Roberto jct to Linares	16	5	1981	J. M. Poole&J. Hinton&K. C. Nixon	TEX
Quercus	laceyi	ITURBIDE	Alamar, 1.815 Km al E, rumbo a Puerto Blanco.	23	7	1934	C. H. Mueller&M. T. Mueller	TEX
Quercus	laceyi	LINARES	Linares, 31.1 mi al W, camino a Entronque San Roberto.	23	10	1981	J. M. Poole&K. C. Nixon&L. J. Dorr&D. Smith	TEX
Quercus	laceyi	MONTEMORELOS	La Trinidad (NUEVO LEON - MONTEMORELOS)	8	8	1988	T. F. Patterson	TEX
Quercus	laceyi	ND	Ca 30 mi NE of Dr Arroyo, along Hwy 29 along the first pass (NUEVO LEON - ND)	9	7	1971	J. S. Henrickson&S. Sundberg	LL
Quercus	laceyi	SANTA CATARINA	El Jonuco	30	9	1996	Hinton et al.	Hinton
Quercus	laceyi	SANTIAGO	El Cercado.	15	8	1934	C. H. Mueller&M. T. Mueller	TEX
Quercus	laceyi	VILLALDAMA	At the summit of Sa Gomas	15	8	1988	T. F. Patterson	TEX
Quercus	laceyi	VILLALDAMA	Sa Gomas, in Canyon El Alamo (NUEVO LEON - VILLALDAMA)	15	8	1988	T. F. Patterson	TEX
Quercus	laeta	ARAMBERRI	La Ascensión, 11.5 mi al S, carr a Doctor Arroyo.	27	7	1969	J. A. Mears&H. Mears	TEX
Quercus	laeta	ARAMBERRI	La Escondida-> Josécito (NUEVO LEON - ARAMBERRI)	13	11	1993	Hinton&et al	TEX
Quercus	laeta	ARAMBERRI	La Escondida.	13	11	1993	Hinton&et al	TEX
Quercus	laeta	ARAMBERRI	La Escondida.	13	11	1993	Hinton&et al	TEX
Quercus	laeta	ARAMBERRI	La Ascensión, 14.135 Km al S, carr a La Escondida.	23	10	1993	Hinton&et al	TEX
Quercus	laeta	ARAMBERRI	Ascensión->La Escondida	23	10	1993	Hinton et al.	Hinton
Quercus	laeta	ARAMBERRI	La Escondida->Josecito	13	11	1993	Hinton et al.	Hinton
Quercus	laeta	ARAMBERRI	La Escondida->Josecito	13	11	1993	Hinton et al.	Hinton
Quercus	laeta	ARAMBERRI	La Escondida->Josecito	13	11	1993	Hinton et al.	Hinton
Quercus	laeta	ARAMBERRI	Cerro El Viejo	14	1	1994	Hinton et al.	Hinton
Quercus	laeta	BUSTAMANTE	Sa Gomas, Bustamante Canyon, N exposure	13	8	1988	T. F. Patterson	TEX
Quercus	laeta	GALEANA	Sa Infiernillo, cañón San	4	9	1993	J. Valdéz R.&M. A. Carranza P.&R.	TEX

			Francisco. aprox 15 Km al NE de Pablillo				Banda S.	
Quercus	laeta	GALEANA	Agua Blanca.	28	8	1991	Hinton&et al	TEX
Quercus	laeta	GALEANA	Pablillo.	5	5	1983	H.&et al	TEX
Quercus	laeta	GALEANA	La Poza, 21.375 Km al SE, carr a Río de San José.	1	9	1992	Hinton&et al	TEX
Quercus	laeta	GALEANA	Galeana, 15 mi al SW.	23	7	1934	C. H. Mueller&M. T. Mueller	TEX
Quercus	laeta	GALEANA	Las Norias	26	10	1978	Hinton et al.	Hinton
Quercus	laeta	GALEANA	Pablillo	5	5	1983	Hinton et al.	Hinton
Quercus	laeta	GALEANA	Cerro El Gallo	31	5	1987	Hinton et al.	Hinton
Quercus	laeta	GALEANA	Agua Blanca- >San Miguel	28	8	1991	Hinton et al.	Hinton
Quercus	laeta	GALEANA	La Poza->Río de San José	1	9	1992	Hinton et al.	Hinton
Quercus	laeta	GALEANA	San Juanito de Solís->La Purísima	15	11	1999	Hinton et al.	Hinton
Quercus	laeta	GALEANA	San Juanito de Solís->La Purísima	15	11	1999	Hinton et al.	Hinton
Quercus	laeta	GENERAL ZARAGOZA	Zaragoza, 6 mi al SW, camino a La Encatada.	28	9	1983	K. C. Nixon&T. Danenhower&K. Steele&A. D. Zimmerman	TEX
Quercus	laeta	GENERAL ZARAGOZA	Cerro El Viejo	12	10	1992	Hinton et al.	Hinton
Quercus	laeta	GENERAL ZARAGOZA	Cerro El Viejo	22	9	1993	Hinton et al.	Hinton
Quercus	laeta	GENERAL ZARAGOZA	Cerro El Viejo	22	9	1993	Hinton et al.	Hinton
Quercus	laeta	GENERAL ZARAGOZA	La Cañada	2	8	1994	Hinton et al.	Hinton
Quercus	laeta	GENERAL ZARAGOZA	Los Caballos	2	8	1994	Hinton et al.	Hinton
Quercus	laeta	ITURBIDE	Iturbide, 15.39 Km al S, carr a Camarones.	6	9	1991	Hinton&et al	TEX
Quercus	laeta	ITURBIDE	Iturbide, 4.5, km, E,along the rd From San Roberto jct to Linares	16	5	1981	J. M. Poole&J. Hinton&K. C. Nixon	TEX
Quercus	laeta	ITURBIDE	Iturbide, 21.105 Km al SE, carr a Agua Blanca.	21	8	1991	Hinton&et al	TEX
Quercus	laeta	ITURBIDE	Iturbide -> Camarones	13	9	1991	Hinton&et al	TEX
Quercus	laeta	ITURBIDE	Iturbide->Agua Blanca	21	8	1991	Hinton et al.	Hinton
Quercus	laeta	ITURBIDE	Iturbide- >Camarones	6	9	1991	Hinton et al.	Hinton
Quercus	laeta	ITURBIDE	Iturbide- >Camarones	13	9	1991	Hinton et al.	Hinton
Quercus	laeta	MONTERREY	Parque Chipinque.	9	9	1961	R. Ford S.	TEX
Quercus	laeta	ND	Ca 3-7 Km ESE of Zaragoza. ca 3 air Km E of Zaragoza, SSW side of Cerro El Viejo peak on local, 1-track rd (NUEVO LEON - ND)	23	9	1993	G. Nesom&M. H. Mayfield&G. S. Hinton	TEX
Quercus	laeta	SANTA CATARINA	San Antonio de la Osamenta.	29	10	1994	Hinton&et al	TEX
Quercus	laeta	SANTA CATARINA	San Antonio de La Osamenta	29	10	1994	Hinton et al.	Hinton
Quercus	laeta	SANTIAGO	Laborcitas	22	6	1994	Hinton&et al	TEX
Quercus	laeta	SANTIAGO	El Cercado.	12	8	1934	C. H. Mueller&M.	TEX

						T. Mueller	
Quercus laeta	SANTIAGO	Laborcitas	22	6	1994	Hinton et al.	Hinton
Quercus laurina	ARAMBERRI	La Caballada	5	3	1995	Hinton&et al	TEX
Quercus laurina	ARAMBERRI	Ignacio Zaragoza.	11	5	1995	Hinton&et al	TEX
Quercus laurina	ARAMBERRI	Cerro El Viejo	20	2	1993	Hinton et al.	Hinton
Quercus laurina	ARAMBERRI	Cerro El Viejo	26	2	1993	Hinton et al.	Hinton
Quercus laurina	ARAMBERRI	Cerro El Viejo	25	5	1993	Hinton et al.	Hinton
Quercus laurina	ARAMBERRI	Cerro El Viejo	25	5	1993	Hinton et al.	Hinton
Quercus laurina	ARAMBERRI	Cerro El Viejo	22	2	1995	Hinton et al.	Hinton
Quercus laurina	ARAMBERRI	Cerro El Viejo	23	2	1995	Hinton et al.	Hinton
Quercus laurina	GALEANA	Cerro El Potosí (NUEVO LEON - GALEANA)	4	6	1989	Hinton&et al	TEX
Quercus laurina	GALEANA	Cerro El Potosí	4	6	1989	Hinton et al.	Hinton
Quercus laurina	GENERAL ZARAGOZA	Cañada La Tinaja.	3	7	1988	T. F. Patterson	TEX
Quercus laurina	GENERAL ZARAGOZA	San Antonio Peña Nevada	19	10	1978	Hinton et al.	Hinton
Quercus laurina	MONTERREY	Ciudad Monterrey.	12	6	1989	C. M. Schoenfeld	TEX
Quercus mexicana	ARAMBERRI	La Escondida- >Josecito	13	11	1993	Hinton et al.	Hinton
Quercus mexicana	ARAMBERRI	Cerro El Viejo	14	1	1994	Hinton et al.	Hinton
Quercus mexicana	DOCTOR ARROYO	Doctor Arroyo, 17.8 mi al S.	26	10	1981	J. M. Poole&K. C. Nixon&L. J. Dorr&D. Smith	TEX
Quercus mexicana	GALEANA	Agua Blanca.	28	8	1991	Hinton&et al	TEX
Quercus mexicana	GALEANA	Pablillo.	15	5	1984	H.&et al	TEX
Quercus mexicana	GALEANA	El Taray, cerca de.	12	7	1953	W. E. Manning&M. S. Manning	TEX
Quercus mexicana	GALEANA	Pablillo, 7.7 mi al S.	28	5	1969	D. S. Seigler&E. Rodríguez	TEX
Quercus mexicana	GALEANA	Cerro El Potosí.	24	5	1988	B. L. Westlund	TEX
Quercus mexicana	GALEANA	Pablillo, 5 km E of	15	5	1984	Hinton et al.	Hinton
Quercus mexicana	GALEANA	Agua Blanca- >San Miguel	28	8	1991	Hinton et al.	Hinton
Quercus mexicana	GALEANA	San Juanito de Solís->La Purísima	15	11	1999	Hinton et al.	Hinton
Quercus mexicana	GALEANA	San Juanito de Solís->La Purísima	15	11	1999	Hinton et al.	Hinton
Quercus mexicana	GENERAL ZARAGOZA	Dulces Nombres, (Santa Teresa).	2	8	1994	Hinton&et al	TEX
Quercus mexicana	GENERAL ZARAGOZA	Cañada La Tinaja.	3	7	1988	T. F. Patterson	TEX
Quercus mexicana	GENERAL ZARAGOZA	Zaragoza, 1.2 mi al S, camino a La Encantada.	20	5	1988	B. L. Westlund	TEX
Quercus mexicana	GENERAL ZARAGOZA	La Encantada	19	10	1978	Hinton et al.	Hinton
Quercus mexicana	GENERAL ZARAGOZA	La Encantada, above	19	10	1978	Hinton et al.	Hinton
Quercus mexicana	GENERAL ZARAGOZA	Puerto Pino	20	10	1978	Hinton et al.	Hinton
Quercus mexicana	GENERAL ZARAGOZA	Cerro El Viejo	12	10	1992	Hinton et al.	Hinton
Quercus mexicana	GENERAL ZARAGOZA	Cerro El Viejo	22	9	1993	Hinton et al.	Hinton
Quercus mexicana	GENERAL ZARAGOZA	Cerro El Viejo	22	9	1993	Hinton et al.	Hinton
Quercus mexicana	GENERAL ZARAGOZA	Dulces Nombres	2	8	1994	Hinton et al.	Hinton
Quercus mexicana	ND	Ca 3-7 Km ESE of Zaragoza. ca 3 air Km E of Zaragoza, SSW side of Cerro El Viejo peak on	23	9	1993	G. Nesom&M. H. Mayfield&G. S. Hinton	TEX

			local, 1-track rd (NUEVO LEON - ND)					
Quercus	mexicana f. bonplandi	GALEANA	Pablillo	21	8	1936	M. Taylor	TEX
Quercus	microphylla	GALEANA	Pablillo	12	8	1936	M. Taylor	TEX
Quercus	microphylla	GALEANA	Pablillo	12	8	1936	M. Taylor	TEX
Quercus	microphylla	GALEANA	San Rafael, 16.8 mi al E, carr a Dieciocho de Marzo.	27	9	1983	K. C. Nixon&T. Danenhower&K. Steele&A. D. Zimmerman	TEX
Quercus	microphylla	GALEANA	Catarino Rodriguez, (El Potosí).	30	4	1989	Hinton&et al	TEX
Quercus	microphylla	GALEANA	Galeana, 15 mi al SW.	31	7	1934	C. H. Mueller&M. T. Mueller	TEX
Quercus	microphylla	GALEANA	Ejido La Lagunita, (El Orito).	18	5	1984	H.&et al	TEX
Quercus	microphylla	GALEANA	Ejido La Lagunita, (El Orito).	18	5	1984	H.&et al	TEX
Quercus	microphylla	GALEANA	Rincón de San Lucas	1	3	1992	Hinton&et al	TEX
Quercus	microphylla	GALEANA	Cerro El Potosí.	24	4	1988	B. L. Westlund	TEX
Quercus	microphylla	GALEANA	Cerro El Potosí.	24	5	1988	B. L. Westlund	TEX
Quercus	microphylla	GALEANA	Puerto de Pastores.	5	7	1934	C. H. Mueller&M. T. Mueller	TEX
Quercus	microphylla	GALEANA	Puerto de Pastores.	5	7	1934	C. H. Mueller&M. T. Mueller	TEX
Quercus	microphylla	GALEANA	El Orégano	13	1	1981	Hinton et al.	Hinton
Quercus	microphylla	GALEANA	Y	3	5	1983	Hinton et al.	Hinton
Quercus	microphylla	GALEANA	El Lorito	18	5	1984	Hinton et al.	Hinton
Quercus	microphylla	GALEANA	El Lorito	18	5	1984	Hinton et al.	Hinton
Quercus	microphylla	GALEANA	Cerro El Potosí	30	4	1989	Hinton et al.	Hinton
Quercus	microphylla	GALEANA	Rincón de San Lucas, above	1	3	1992	Hinton et al.	Hinton
Quercus	microphylla	GENERAL ZARAGOZA	Peña Nevada, Sierra, lado E	5	7	1985	McDonald	TEX
Quercus	microphylla	GENERAL ZARAGOZA	Sierra Peña Nevada.	22	8	1986	McDonald	TEX
Quercus	microphylla	MONTERREY	Estación Y Griega.	3	5	1983	Hinton&et al	TEX
Quercus	microphylla	MONTERREY	Estación Y Griega.	3	5	1983	Hinton&et al	TEX
Quercus	microphylla	ND	Cerro Potosí	27	8	1987	D. Bogler&T. L. Atkins	TEX
Quercus	microphylla	RAYONES	Sierra La Cebolla.	5	7	1935	C. H. Mueller	TEX
Quercus	microphylla	RAYONES	Sierra La Cebolla.	21	8	1939	C. H. Mueller	LL
Quercus	microphylla	Villa de Santiago	Los Lirios->El Cercado	29	7	1995	Hinton et al.	Hinton
Quercus	miquihuanensis	ARAMBERRI	Cerro Grande	4	5	1986	Hinton et al.	Hinton
Quercus	miquihuanensis	ARAMBERRI	Cerro Grande	24	8	1986	Hinton et al.	Hinton
Quercus	miquihuanensis	GALEANA	Santa Rita, above	12	1	1989	Hinton et al.	Hinton
Quercus	muehlenbergii	GALEANA	San José de la Marta; áreas próximas al Ejido (NUEVO LEON - GALEANA)	7	6	1988	J. A. Villarreal&M. A. Carranza P.&M. Vázquez&D. Markwalder	TEX
Quercus	muehlenbergii	VILLALDAMA	Sa Gomas, in Canyon El Alamo (NUEVO LEON - VILLALDAMA)	15	8	1988	T. F. Patterson	TEX
Quercus	omissa	GENERAL ZARAGOZA	La Encantada, near	19	10	1978	Hinton et al.	Hinton
Quercus	omissa	GENERAL ZARAGOZA	La Encantada	19	10	1978	Hinton et al.	Hinton
Quercus	omissa	GENERAL ZARAGOZA	La Encantada, above	19	10	1978	Hinton et al.	Hinton



Quercus	omissa	GENERAL ZARAGOZA	Siberia, above	19	10	1978	Hinton et al.	Hinton
Quercus	omissa	GENERAL ZARAGOZA	San Antonio Peña Nevada	19	10	1978	Hinton et al.	Hinton
Quercus	opaca	ARAMBERRI	Aramberri.	30	11	1989	Hinton&et al	TEX
Quercus	opaca	ARAMBERRI	rd from Sta Engracia toward Dulces Nombres, 9.7 rd mi W of Paraje de los Caballos, 2 rd mi SE of Dulces Nombres, along S side of Cañada Ramirez	22	9	1994	G. Nesom&M. H. Mayfield&J. Hinton	TEX
Quercus	opaca	ARAMBERRI	Aramberri, N of	30	11	1989	Hinton et al.	Hinton
Quercus	opaca	ARAMBERRI	Cerro El Viejo	22	2	1995	Hinton et al.	Hinton
Quercus	opaca	GALEANA	Galeana->Rayones + 5 Km	27	6	1994	Hinton et al.	Hinton
Quercus	opaca	GALEANA	Galeana->Rayones + 5 Km	27	6	1994	Hinton et al.	Hinton
Quercus	opaca	GENERAL ZARAGOZA	Zaragoza, 4 mi al SW, camino a La Encantada.	23	9	1983	K. C. Nixon&T. Danenhower&K. Steele&A. D. Zimmerman	TEX
Quercus	opaca	GENERAL ZARAGOZA	Potreritos.	2	8	1994	Hinton&et al	TEX
Quercus	opaca	GENERAL ZARAGOZA	Cerro El Viejo	23	9	1993	Hinton et al.	Hinton
Quercus	opaca	GENERAL ZARAGOZA	Potreritos	2	8	1994	Hinton et al.	Hinton
Quercus	opaca	MONTEMORELOS	En las milpas de la Trinidad	6	9	1992	T. F. Patterson&A. LeDuc D.&J. A. Soule	TEX
Quercus	opaca	MONTEMORELOS	Trinidad (NUEVO LEON - MONTEMORELOS)	19	8	1939	C. H. Muller	LL
Quercus	opaca	ND	Ca 3-7 Km ESE of Zaragoza. ca 3 air Km E of Zaragoza, SSW side of Cerro El Viejo peak on local, 1-track rd (NUEVO LEON - ND)	23	9	1993	G. Nesom&M. H. Mayfield&G. S. Hinton	TEX
Quercus	opaca	RAYONES	Cerro Blanco	27	2	1990	Hinton et al.	Hinton
Quercus	opaca	SANTA CATARINA	Santa Cruz (NUEVO LEON - SANTA CATARINA)	5	11	1994	Hinton&et al	TEX
Quercus	opaca	SANTA CATARINA	Santa Cruz	5	11	1994	Hinton et al.	Hinton
Quercus	polymorpha	BUSTAMANTE	Sa Gomas, Bustamante Canyon (NUEVO LEON - BUSTAMANTE)	13	8	1988	T. F. Patterson	TEX
Quercus	polymorpha	BUSTAMANTE	Sa Gomas, Bustamante Canyon (NUEVO LEON - BUSTAMANTE)	13	8	1988	T. F. Patterson	TEX
Quercus	polymorpha	BUSTAMANTE	Sa Gomas, Bustamante Canyon (NUEVO LEON - BUSTAMANTE)	13	8	1988	T. F. Patterson	TEX
Quercus	polymorpha	CERRALVO	Sa de Picachos, Rancho El Gallo (NUEVO LEON -	12	11	1994	J. A. Villarreal&M. A. Carranza P.&S. Rodríguez T.&G.	TEX

Quercus	polymorpha	CERRALVO	CERRALVO) Sa de Picachos, Rancho El Gallo (NUEVO LEON - CERRALVO)	12	11	1994	J. A. Villarreal&M. A. Carranza P.&S. Rodríguez T.&G. Villarreal	TEX
Quercus	polymorpha	GALEANA	El Taray, cerca de.	12	6	1953	W. E. Manning&M. S. Manning	TEX
Quercus	polymorpha	GALEANA	Galeana, 15 mi al SW.	30	5	1934	C. H. Mueller&M. T. Mueller	TEX
Quercus	polymorpha	GALEANA	Galeana, 15 mi al SW.	21	7	1934	C. H. Mueller&M. T. Mueller	TEX
Quercus	polymorpha	GALEANA	Galeana, 15 mi al SW.	30	5	1934	C. H. Mueller&M. T. Mueller	TEX
Quercus	polymorpha	GALEANA	El Nogal (NUEVO LEON - GALEANA)	5	11	1983	H.&et al	TEX
Quercus	polymorpha	GALEANA	El Nogal, above	5	11	1980	Hinton et al.	Hinton
Quercus	polymorpha	GALEANA	Cerro El Gallo	11	3	1990	Hinton et al.	Hinton
Quercus	polymorpha	GENERAL ZARAGOZA	Rincón del Salto	22	5	1980	B. Hinton	TEX
Quercus	polymorpha	GENERAL ZARAGOZA	Potreritos.	2	8	1994	Hinton&et al	TEX
Quercus	polymorpha	GENERAL ZARAGOZA	Potreritos.	2	8	1994	Hinton&et al	TEX
Quercus	polymorpha	GENERAL ZARAGOZA	Aramberri, near	26	10	1978	Hinton et al.	Hinton
Quercus	polymorpha	GENERAL ZARAGOZA	El Salto	26	10	1978	Hinton et al.	Hinton
Quercus	polymorpha	GENERAL ZARAGOZA	Río Blanco, headwaters	31	12	1978	Hinton et al.	Hinton
Quercus	polymorpha	GENERAL ZARAGOZA	El Salto	22	5	1980	Hinton et al.	Hinton
Quercus	polymorpha	GENERAL ZARAGOZA	Potreritos	2	8	1994	Hinton et al.	Hinton
Quercus	polymorpha	GENERAL ZARAGOZA	Potreritos	2	8	1994	Hinton et al.	Hinton
Quercus	polymorpha	ITURBIDE	Alamar.	29	5	1934	C. H. Mueller&M. T. Mueller	TEX
Quercus	polymorpha	ITURBIDE	Alamar.	29	5	1934	C. H. Mueller&M. T. Mueller	TEX
Quercus	polymorpha	ITURBIDE	Iturbide, 21.105 Km al SE, carr a Agua Blanca.	21	8	1991	Hinton&et al	TEX
Quercus	polymorpha	ITURBIDE	Iturbide, 21.105 Km al SE, carr a Agua Blanca.	21	8	1991	Hinton&et al	TEX
Quercus	polymorpha	ITURBIDE	Iturbide -> Camarones	6	9	1991	Hinton&et al	TEX
Quercus	polymorpha	ITURBIDE	Iturbide -> Camarones	6	9	1991	Hinton&et al	TEX
Quercus	polymorpha	ITURBIDE	Iturbide -> Camarones	17	9	1991	Hinton&et al	TEX
Quercus	polymorpha	ITURBIDE	Ebanito, above	1	11	1979	Hinton et al.	Hinton
Quercus	polymorpha	ITURBIDE	Ebanito, above	1	11	1979	Hinton et al.	Hinton
Quercus	polymorpha	ITURBIDE	Ebanito, above	1	11	1979	Hinton et al.	Hinton
Quercus	polymorpha	ITURBIDE	Iturbide->Agua Blanca	21	8	1991	Hinton et al.	Hinton
Quercus	polymorpha	ITURBIDE	Iturbide->Agua Blanca	21	8	1991	Hinton et al.	Hinton
Quercus	polymorpha	ITURBIDE	Iturbide- >Camarones	6	9	1991	Hinton et al.	Hinton
Quercus	polymorpha	ITURBIDE	Iturbide- >Camarones	6	9	1991	Hinton et al.	Hinton
Quercus	polymorpha	ITURBIDE	Iturbide- >Camarones	17	9	1991	Hinton et al.	Hinton
Quercus	polymorpha	LAMPAZOS DE NARANJO	Lampazos de Naranjo	26	6	1937	M. Taylor E.	TEX
Quercus	polymorpha	LINARES	Above Ebanito	1	11	1979	B. Hinton	TEX
Quercus	polymorpha	LINARES	Above Ebanito	1	11	1979	B. Hinton	TEX
Quercus	polymorpha	LINARES	Linares, 6.9 mi al W.	23	10	1981	L. J. Dorr&K. C. Nixon&J. M. Poole&D. M. Smith	TEX

Quercus	polymorpha	LINARES	Linares, 18 mi al W, carr a Galeana.	26	3	1964	D. Ahshapanek	TEX
Quercus	polymorpha	LINARES	Linares, 18 mi al W, carr a Galeana.	26	3	1964	D. Ahshapanek	TEX
Quercus	polymorpha	MONTEMORELOS	Anacuitas (Adjuntas de Ballesteros).	5	9	1992	T. F. Patterson	TEX
Quercus	polymorpha	MONTEMORELOS	5 Km SE of La Trinidad, on the E side of Sa Cebolla, near Ojo de Agua	7	8	1988	T. F. Patterson	TEX
Quercus	polymorpha	MONTEMORELOS	La Trinidad (NUEVO LEON - MONTEMORELOS)	9	8	1988	T. F. Patterson	TEX
Quercus	polymorpha	MONTEMORELOS	La Trinidad, 2.35 Km al NW, carr a Potrero Redondo.	24	8	1939	C. H. Muller	LL
Quercus	polymorpha	MONTERREY	Parque Chipinque.	24	6	1988	C. D. Peterson	TEX
Quercus	polymorpha	ND	Ca 3-7 Km ESE of Zaragoza. ca 3 air Km E of Zaragoza, SSW side of Cerro El Viejo peak on local, 1-track rd (NUEVO LEON - ND)	23	9	1993	J. Nesom&M. H. Mayfield&G. B. Hinton	TEX
Quercus	polymorpha	ND	Sa Madre Oriental, Alamar about 15 mi SW of Galeana	29	5	1934	C. H. Mueller&M. T. Mueller	TEX
Quercus	polymorpha	RAYONES	Cerro Blanco	27	2	1990	Hinton et al.	Hinton
Quercus	polymorpha	SANTA CATARINA	El Pajonal.	5	11	1994	Hinton&et al	TEX
Quercus	polymorpha	SANTA CATARINA	Cañón El Diente.	11	8	1939	C. H. Muller	LL
Quercus	polymorpha	SANTA CATARINA	Cañón El Diente.	6	5	1934	C. H. Mueller&M. T. Mueller	TEX
Quercus	polymorpha	SANTA CATARINA	Cañón El Diente.	6	5	1934	C. H. Mueller&M. T. Mueller	TEX
Quercus	polymorpha	SANTA CATARINA	El Pajonal, below	5	11	1994	Hinton et al.	Hinton
Quercus	polymorpha	SANTIAGO	Potrero Redondo, 34.56 Km al E, carr a Las Adjuntas.	24	8	1939	C. H. Muller	TEX
Quercus	polymorpha	SANTIAGO	La Mesa Grande, (Vista Hermosa).	10	6	1953	W. E. Manning&M. S. Manning	TEX
Quercus	polymorpha	SANTIAGO	Cañón El Huajuco.	10	8	1934	C. H. Mueller&M. T. Mueller	TEX
Quercus	polymorpha	SANTIAGO	El Cercado.	12	8	1934	C. H. Mueller&M. T. Mueller	TEX
Quercus	polymorpha	SANTIAGO	San Isidro, nr.	12	5	1994	Hinton&et al	TEX
Quercus	polymorpha	SANTIAGO	San Isidro, near	12	5	1994	Hinton et al.	Hinton
Quercus	polymorpha	VILLALDAMA	Sa Gomas, in Canyon El Alamo (NUEVO LEON - VILLALDAMA)	15	8	1988	T. F. Patterson	TEX
Quercus	polymorpha	VILLALDAMA	Sa Gomas, in Canyon El Alamo (NUEVO LEON - VILLALDAMA)	15	8	1988	T. F. Patterson	TEX
Quercus	polymorpha	VILLALDAMA	Sa Gomas, in Canyon El Alamo (NUEVO LEON - VILLALDAMA)	15	8	1988	T. F. Patterson	TEX

Quercus	pringlei	ARAMBERRI	Aramberri->El Salitre	26	10	1993	Hinton et al.	Hinton
Quercus	pringlei	ARAMBERRI	Aramberri->El Salitre	26	3	1994	Hinton et al.	Hinton
Quercus	pringlei	DOCTOR ARROYO	Interesección de la Hwy 61 y la Hwy 3, 14.1 mi al S.	26	10	1981	J. M. Poole&K. C. Nixon&L. J. Dorr&D. Smith	TEX
Quercus	pringlei	DOCTOR ARROYO	Doctor Arroyo, 30 Km al ENE.	30	7	1983	G. Nesom	TEX
Quercus	pringlei	GALEANA	Moras (Cañón)	21	8	1974	T. L. Wendt&E. J. Lott	LL
Quercus	pringlei	GALEANA	La Poza, 21.375 Km al SE, carr a Río de San José.	1	11	1991	Hinton&et al	TEX
Quercus	pringlei	GALEANA	2 Km W of Rincón de San Antonio on rd to Galeana-Pablillo Hwy intersection, ca 6 Km N of Pablillo rd to 18 de	99	10	1984	T. J. Ayers&R. W. Scott	TEX
Quercus	pringlei	GALEANA	Marzo, 9 mi SE of jctn with Hwy 57 at San Rafael	4	7	1985	M. A. Luckow & C. P. Cowan & N. Jacobson	TEX
Quercus	pringlei	GALEANA	Galeana, 11 Km al NW, camino a San Lucas.	16	5	1981	J. M. Poole&J. Hinton&K. C. Nixon	TEX
Quercus	pringlei	GALEANA	Galeana, 13.345 Km al N, carr a Rayones.	27	6	1994	Hinton&et al	TEX
Quercus	pringlei	GALEANA	Santa Rita (Santa Rita de Cordeladas)	14	5	1981	Hinton&et al	TEX
Quercus	pringlei	GALEANA	Santa Rita (Santa Rita de Cordeladas)	25	4	1981	Hinton&et al	TEX
Quercus	pringlei	GALEANA	Samaniego y La Becerra.	19	2	1990	Hinton&et al	TEX
Quercus	pringlei	GALEANA	Samaniego y La Becerra.	12	9	1989	Hinton&et al	TEX
Quercus	pringlei	GALEANA	El Nogal (NUEVO LEON - GALEANA)	11	5	1980	H.&et al	TEX
Quercus	pringlei	GALEANA	Dieciocho de Marzo, 9.8 mi al NW, camino a San Rafael.	27	9	1983	K. C. Nixon&T. Danenhower&K. Steele&A. D. Zimmerman	TEX
Quercus	pringlei	GALEANA	Cerro El Potosí.	16	10	1988	G. Nesom&D. Morgan	TEX
Quercus	pringlei	GALEANA	Cerro El Potosí.	16	10	1988	G. Nesom&D. Morgan	TEX
Quercus	pringlei	GALEANA	Pablillo, near	24	10	1978	Hinton et al.	Hinton
Quercus	pringlei	GALEANA	El Nogal	5	11	1980	Hinton et al.	Hinton
Quercus	pringlei	GALEANA	El Orégano	13	1	1981	Hinton et al.	Hinton
Quercus	pringlei	GALEANA	Santa Rita	25	4	1981	Hinton et al.	Hinton
Quercus	pringlei	GALEANA	Santa Rita	14	5	1981	Hinton et al.	Hinton
Quercus	pringlei	GALEANA	Santa Rita	27	9	1981	Hinton et al.	Hinton
Quercus	pringlei	GALEANA	Cerro El Potosí, 6 km E of	27	6	1984	Hinton et al.	Hinton
Quercus	pringlei	GALEANA	Cerro El Gallo	16	8	1987	Hinton et al.	Hinton
Quercus	pringlei	GALEANA	Cerro El Gallo	19	2	1989	Hinton et al.	Hinton
Quercus	pringlei	GALEANA	La Becerra, above	12	9	1989	Hinton et al.	Hinton
Quercus	pringlei	GALEANA	La Becerra, above	19	2	1990	Hinton et al.	Hinton
Quercus	pringlei	GALEANA	La Poza->Río de San José	1	11	1991	Hinton et al.	Hinton
Quercus	pringlei	GALEANA	Galeana->Rayones + 5 Km	27	6	1994	Hinton et al.	Hinton

Quercus	pringlei	GALEANA	San José del Río, near	24	3	1995	Hinton et al.	Hinton
Quercus	pringlei	GALEANA	San Roberto, E of	17	11	1996	Hinton et al.	Hinton
Quercus	pringlei	GALEANA	Micro-ondas El Salero	13	12	1998	Hinton et al.	Hinton
Quercus	pringlei	GENERAL ZARAGOZA	11 Km al E de San Antonio Peña Nevada (NUEVO LEON - GENERAL ZARAGOZA)	24	5	1992	L. Hernández S.&M. Martínez&J. Jiménez	TEX
Quercus	pringlei	GENERAL ZARAGOZA	San José del Río Blanco.	24	3	1995	Hinton&et al	TEX
Quercus	pringlei	GENERAL ZARAGOZA	Peña Nevada, Sierra (NUEVO LEON - GENERAL ZARAGOZA)	26	2	1985	McDonald&Gómez	TEX
Quercus	pringlei	GENERAL ZARAGOZA	El salitre (NUEVO LEON - GENERAL ZARAGOZA)	26	3	1994	Hinton&et al	TEX
Quercus	pringlei	GENERAL ZARAGOZA	El salitre (NUEVO LEON - GENERAL ZARAGOZA)	26	10	1993	Hinton&et al	TEX
Quercus	pringlei	GENERAL ZARAGOZA	San Antonio Peña Nevada	19	10	1978	Hinton et al.	Hinton
Quercus	pringlei	MONTEMORELOS	6 Km SE of La Trinidad, in La Sa Cebolla, just W of the precipice El Butano	5	8	1988	T. F. Patterson	TEX
Quercus	rysophylla	ARAMBERRI	Cerro El Viejo	24	6	1993	Hinton et al.	Hinton
Quercus	rysophylla	ARAMBERRI	Cerro El Viejo	3	8	1993	Hinton et al.	Hinton
Quercus	rysophylla	ARAMBERRI	Cerro El Viejo	2	10	1993	Hinton et al.	Hinton
Quercus	rysophylla	GALEANA	Galeana, 15 mi al SW.	30	5	1934	C. H. Mueller&M. T. Mueller	TEX
Quercus	rysophylla	GALEANA	Galeana, 15 mi al SW.	21	7	1934	C. H. Mueller&M. T. Mueller	TEX
Quercus	rysophylla	GENERAL ZARAGOZA	Cerro El Viejo	19	2	1993	Hinton et al.	Hinton
Quercus	rysophylla	LINARES	Linares, 18 mi al W, carr a Galeana.	26	3	1964	D. Ahshapanek	TEX
Quercus	rysophylla	MONTEMORELOS	Anacuitas (Adjuntas de Ballesteros).	5	9	1992	T. F. Patterson&A. LeDuc D.&J. A. Soule	TEX
Quercus	rysophylla	MONTEMORELOS	La Trinidad, 3 km S	10	8	1988	T. F. Patterson	TEX
Quercus	rysophylla	SAN PEDRO GARZA GARCÍA	El Chipinque, ca 6 Km al S de Monterrey, camino a la meseta	7	10	1998	J. A. Villarreal&M. A. Carranza P.	TEX
Quercus	rysophylla	SANTIAGO	El Cercado (NUEVO LEON - SANTIAGO)	12	5	1994	Hinton&et al	TEX
Quercus	rysophylla	SANTIAGO	Potrero Redondo.	4	7	1935	C. H. Mueller	TEX
Quercus	rysophylla	SANTIAGO	Potrero Redondo.	4	7	1935	C. H. Mueller	TEX
Quercus	rysophylla	SANTIAGO	El Cercado	12	5	1994	Hinton et al.	Hinton
Quercus	saltillensis	GALEANA	Pablillo	14	8	1936	M. Taylor	TEX
Quercus	saltillensis	GALEANA	Sierra La Martha.	15	9	1989	M. H. Mayfield&A. McDonald	TEX
Quercus	saltillensis	GALEANA	Catarino Rodríguez, (El Potosí).	17	2	1983	H.&et al	TEX
Quercus	saltillensis	GALEANA	Dieciocho de Marzo, 16.7 mi al W, camino a San Rafael.	27	9	1983	K. C. Nixon&T. Danenhower&K. Steele&A. D. Zimmerman	TEX

Quercus	saltillensis	GALEANA	Galeana.	24	8	1984	M. Lavin&A. T. Whittemore&T. L. Atkins	TEX
Quercus	saltillensis	GALEANA	Cerro El Potosí.	24	5	1988	B. L. Westlund	TEX
Quercus	saltillensis	GALEANA	Cerro El Potosí, E slope of	17	2	1983	Hinton et al.	Hinton
Quercus	saltillensis	GENERAL ZARAGOZA	Cañada La Tinaja.	3	7	1988	T. F. Patterson	TEX
Quercus	saltillensis	GENERAL ZARAGOZA	Cedral	18	6	1979	Hinton et al.	Hinton
Quercus	saltillensis	MONTEMORELOS	La Trinidad (NUEVO LEON - MONTEMORELOS)	9	8	1988	T. F. Patterson	TEX
Quercus	saltillensis	SANTA CATARINA	Puerto El Conejo.	29	10	1994	Hinton&et al	TEX
Quercus	saltillensis	SANTA CATARINA	Cajón del Conejo	29	10	1994	Hinton et al.	Hinton
Quercus	sartorii	ARAMBERRI	La Caballada	5	3	1995	Hinton&et al	TEX
Quercus	sartorii	ARAMBERRI	La Caballada	5	3	1995	Hinton&et al	TEX
Quercus	sartorii	ARAMBERRI	La Caballada	28	4	1995	Hinton&et al	TEX
Quercus	sideroxyla	ARAMBERRI	Cerro El Viejo	22	2	1995	Hinton et al.	Hinton
Quercus	sideroxyla	DOCTOR ARROYO	San Antonio de Peña Nevada 19.7 mi al NNE, camino a Zaragoza.	10	10	1984	T. J. Ayers&R. W. Scott	TEX
Quercus	sideroxyla	GENERAL ZARAGOZA	Zaragoza, 0.6 mi al S, camino a La Encantada.	20	5	1988	B. L. Westlund	TEX
Quercus	sideroxyla	GENERAL ZARAGOZA	Cuauhtemoc.	10	11	1994	Hinton&et al	TEX
Quercus	sideroxyla	GENERAL ZARAGOZA	Cañada La Tinaja.	3	7	1988	T. F. Patterson	TEX
Quercus	sideroxyla	GENERAL ZARAGOZA	Cañada La Tinaja.	3	7	1988	T. F. Patterson	TEX
Quercus	sideroxyla	GENERAL ZARAGOZA	Cañada La Tinaja.	3	7	1988	T. F. Patterson	TEX
Quercus	sideroxyla	GENERAL ZARAGOZA	Zaragoza, 5.6 mi al SW, camino a La Encantada.	28	9	1983	K. C. Nixon&T. Danenhower&K. Steele&A. D. Zimmerman	TEX
Quercus	sideroxyla	GENERAL ZARAGOZA	San Antonio Peña Nevada	19	10	1978	Hinton et al.	Hinton
Quercus	sideroxyla	GENERAL ZARAGOZA	Cerro El Viejo	23	6	1993	Hinton et al.	Hinton
Quercus	sideroxyla	GENERAL ZARAGOZA	Cerro El Viejo	22	9	1993	Hinton et al.	Hinton
Quercus	sideroxyla	GENERAL ZARAGOZA	Los Caballos	2	8	1994	Hinton et al.	Hinton
Quercus	sideroxyla	GENERAL ZARAGOZA	Cuauhtemoc	10	11	1994	Hinton et al.	Hinton
Quercus	sideroxyla	MONTEMORELOS	5 Km SE of La Trinidad, on the E side of Sa Cebolla, near Ojo de Agua	7	8	1988	T. F. Patterson	TEX
Quercus	sideroxyla	ND	Area ca 2 mi N of Cerro de Peña Nevada, ca 3 mi N of Puerto Pinos on rd from San Antonio de Paña Nevada to Zaragoza, Mpio	25	8	1989	G. Nesom&J. Norris&J. A. Villarreal&M. A. Carranza P.	TEX
Quercus	sideroxyla	RAYONES	Cerro Blanco	27	2	1990	Hinton et al.	Hinton
Quercus	striatula	GALEANA	Santa Rosa, above	12	10	1989	Hinton&et al	TEX
Quercus	striatula	GALEANA	Santa Rita, above	12	1	1989	Hinton et al.	Hinton
Quercus	striatula	GALEANA	San Pablo->San Pedro Sotolar	11	12	1998	Hinton et al.	Hinton
Quercus	striatula	GALEANA	Raices->La Chona	11	7	2000	Hinton et al.	Hinton
Quercus	tuberculata	SANTIAGO	El Cercado.	12	8	1934	C. H. Mueller&M. T. Mueller	TEX

## JUGLANDACEAE



<b>Género</b>	<b>Especie</b>	<b>Municipio</b>	<b>Localidad</b>	<b>Día</b>	<b>Mes</b>	<b>Año</b>	<b>Colectores</b>	<b>Herbario</b>
Carya	illinoensis	GALEANA	El Calichal	3	5	1983	Hinton et al.	Hinton
Carya	illinoensis	GALEANA	El Sauce	16	10	1988	Hinton et al.	Hinton
Carya	illinoensis	ARAMBERRI	El Calichal.	3	5	1983	Hinton&et al	TEX
Carya	illinoensis	MONTERREY	Ciudad Monterrey, 13.4 mi al SE, Hwy 85.	7	9	1959	D. E. Stone	TEX
Carya	myristiciformis	GALEANA	Agua Blanca->San Miguel	28	8	1991	Hinton et al.	Hinton
Carya	myristiciformis	ARAMBERRI	Alamos.	11	5	1995	Hinton&et al	TEX
Carya	myristiciformis	GALEANA	Agua Blanca.	28	8	1991	Hinton&et al	TEX
Carya	myristiciformis	GALEANA	Galeana, 15 mi al SW.	21	7	1934	C. H. Mueller&M. T. Mueller	TEX
Carya	myristiciformis	MONTERREY	Ciudad Monterrey.	5	6	1962	D. E. Stone	TEX
Carya	myristiciformis	ND	Ca 30 mi NE of Dr Arroyo, along Hwy 29 along the first pass (NUEVO LEON - ND)	9	9	1971	J. S. Henrickson&S. Sundberg	TEX
Carya	myristiciformis	SAN PEDRO GARZA GARCÍA	El Chipinque, ca 6 Km al S de Monterrey, camino a la meseta	7	10	1998	J. A. Villarreal&M. A. Carranza P.	TEX
Carya	myristiciformis	SANTA CATARINA	Cañón El Diente.	11	8	1939	C. H. Mueller&M. T. Mueller	TEX
Carya	myristiciformis	SANTIAGO	El Cercado.	15	8	1934	C. H. Mueller&M. T. Mueller	TEX
Carya	ovata var. mexicana	ARAMBERRI	Cerro El Viejo	22	2	1995	Hinton et al.	Hinton
Carya	ovata var. mexicana	GALEANA	Pabillo, 3.5 mi al E.	27	9	1983	K. C. Nixon&T. Danenhowe&K. Steele&A. D. Zimmerman	TEX
Carya	ovata var. mexicana	GENERAL ZARAGOZA	Cerro El Viejo	22	9	1993	Hinton et al.	Hinton
Carya	ovata var. mexicana	SANTIAGO	Sa Madre, Rincón del Jardín, camino a los Lirios-Laguna de Sánchez cerca del límite con Coahuila	2	6	2000	J. A. Villarreal&M. A. Carranza P.	TEX
Carya	ovata var. ovata	GALEANA	Pabillo, 3.5 mi al E.	27	9	1983	K. C. Nixon&T. Danenhowe&K. Steele&A. D. Zimmerman	TEX
Carya	ovata var. ovata	GALEANA	Galeana, 15 mi al SW.	23	7	1934	C. H. Mueller&M. T. Mueller	TEX
Carya	ovata var. ovata	MONTEMORELOS	5 Km SE of La Trinidad, on the E side of Sa Cebolla, near Ojo de Agua	7	8	1988	T. F. Patterson	TEX
Carya	ovata var. ovata	SANTIAGO	Santiago (Villa de Santiago).	99	10	1961	R. Ford S.	TEX
Carya	ovata var. ovata	SANTIAGO	Salto de Agua Cola de Caballo.	99	99	1971	R. Jordan	TEX
Carya	ovata var. ovata	SANTIAGO	El Cercado.	15	8	1934	C. H. Mueller&M. T. Mueller	TEX
Carya	palmeri	ARAMBERRI	rd from Sta Engracia toward Dulces Nombres, N.L., 5.5 rd mi W of Paraje de Los Caballos, 6.2 rd mi SE of Dulces Nombres; at crossing of deep canyon of Arroyo Ramirez Luna	22	9	1994	G. Nesom&M. H. Mayfield&J. Hinton	TEX

Carya	palmeri	ARAMBERRI	Puerto Alamo	11	5	1995	Hinton et al.	Hinton
Carya	palmeri	CADEREYTA JIMÉNEZ	Puente Santa Catarina Y Castillo, 36 mi al S, Hwy 85.	11	9	1959	D. E. Stone	TEX
Carya	palmeri	GENERAL ZARAGOZA	Tinajas, (Los Tanques).	5	6	1994	Hinton&et al	TEX
Carya	palmeri	GENERAL ZARAGOZA	Tinaja verde	5	6	1994	Hinton et al.	Hinton
Carya	palmeri	MONTEMORELOS	Cañón Los Positos, on the rd to La Trinidad	9	9	1992	T. F. Patterson&A. LeDuc D.&J. A. Soule	TEX
Carya	palmeri	SANTA CATARINA	Cañón El Diente.	11	8	1939	C. H. Mueller&M. T. Mueller	LL
Carya	palmeri	SANTIAGO	Sa Madre Oriental, Cañón la Boca (NUEVO LEON - SANTIAGO)	2	6	2000	J. A. Villarreal&J. L. Villaseñor R.&J. I. Calzada	TEX
Carya	palmeri	SANTIAGO	Cola de Caballo.	8	9	1959	D. E. Stone	TEX
Carya	palmeri	SANTIAGO	Cañón El Huajuco.	24	6	1935	C. H. Mueller&M. T. Mueller	TEX
Carya	palmeri	SANTIAGO	El Cercado.	13	9	1959	D. E. Stone	TEX
Juglans	hirsuta	GALEANA	La Poza->Río de San José	24	7	1992	Hinton et al.	Hinton
Juglans	hirsuta	RAYONES	Ignacio Zaragoza, (EL Barreal).	7	6	1988	J. A. Villarreal&M. A. Carranza P.&M. Vázquez&D. Markwalder	TEX
Juglans	major	ND	34.7 mi NE of Dr Arroyo, 2.3 mi SW of La Escondida along Hwy of pass	8	9	1971	J. S. Henrickson&S. Sundberg	TEX
Juglans	microcarpa var. microcarpa	LAMPAZOS DE NARANJO	Lampazos de Naranjo	29	6	1937	M. Taylor	TEX
Juglans	mollis	ALLENDE	Ciudad de Allende, 1 mi al W.	99	3	1962	R. Ford S.	TEX
Juglans	mollis	ARAMBERRI	rd from Sta Engracia toward Dulces Nombres, N.L., 5.5 rd mi W of Paraje de Los Caballos, 6.2 rd mi SE of Dulces Nombres; at crossing of deep canyon of Arroyo Ramirez Luna	22	9	1994	G. Nesom&M. H. Mayfield&J. Hinton	TEX
Juglans	mollis	ARAMBERRI	rd from Sta Engracia toward Dulces Nombres, N.L., 5.5 rd mi W of Paraje de Los Caballos, 6.2 rd mi SE of Dulces Nombres; at crossing of deep canyon of Arroyo Ramirez Luna	22	9	1994	G. Nesom&M. H. Mayfield&J. Hinton	TEX
Juglans	mollis	GALEANA	Ca 2 Km E of La Poza Village on rd toward Río San José	18	9	1993	G. Nesom&M. H. Mayfield&G. S. Hinton	TEX
Juglans	mollis	GALEANA	La Poza, 21.375 Km al SE, carr a Río de San José.	24	7	1992	Hinton&et al	TEX

Juglans	mollis	GALEANA	Galeana, 15 mi al SW.	22	7	1934	C. H. Mueller&M. T. Mueller	TEX
Juglans	mollis	GALEANA	Galeana, 15 mi al SW.	17	5	1934	C. H. Mueller&M. T. Mueller	TEX
Juglans	mollis	GENERAL ZARAGOZA	Cañada La Tinaja.	3	7	1988	T. F. Patterson	TEX
Juglans	mollis	GENERAL ZARAGOZA	Cerro El Viejo	22	9	1993	Hinton et al.	Hinton
Juglans	mollis	GENERAL ZARAGOZA	Dulces Nombres	2	8	1994	Hinton et al.	Hinton
Juglans	mollis	MONTERREY	Ciudad Monterrey.	6	3	1960	R. Ford S.	TEX
Juglans	mollis	MONTERREY	Ciudad Monterrey, cerca de.	7	4	1946	L. I. Davis	TEX
Juglans	mollis	ND	Ca 3-7 Km ESE of Zaragoza. Ca 4 air Km E of Zaragoza, SW side of Cerro El Viejo peak on local, 1-track rd (NUEVO LEON - ND)	22	9	1993	G. Nesom&M. H. Mayfield&J. Hinton	TEX
Juglans	mollis	SANTA CATARINA	Santa Cruz (NUEVO LEON - SANTA CATARINA)	5	11	1994	Hinton&et al	TEX
Juglans	mollis	SANTA CATARINA	Cañón El Diente.	99	5	1961	R. Ford S.	TEX
Juglans	mollis	SANTA CATARINA	Santa Cruz	5	11	1994	Hinton et al.	Hinton
Juglans	mollis	SANTIAGO	Cañón La Boca, camino a Laguna de Sánchez, Villa de Santiago	9	3	1983	J. A. Villareal Q.&M. A. Carranza P.&A. Orta	TEX
Juglans	mollis	VILLALDAMA	Sa Gomas, in Canyon El Alamo (NUEVO LEON - VILLALDAMA)	15	8	1988	T. F. Patterson	TEX
Juglans	mollis	VILLALDAMA	Sa Gomas, in Canyon El Alamo (NUEVO LEON - VILLALDAMA)	15	8	1988	T. F. Patterson	TEX
Juglans	mollis	VILLALDAMA	Sa Gomas, in Canyon El Alamo (NUEVO LEON - VILLALDAMA)	15	8	1988	T. F. Patterson	TEX

## EUPHORBIACEAE

<b>Género</b>	<b>Especie</b>	<b>Municipio</b>	<b>Localidad</b>	<b>Día</b>	<b>Mes</b>	<b>Año</b>	<b>Colectores</b>	<b>Herbario</b>
Acalypha	dioica	ARAMBERRI	Aramberri.	9	1	1990	H. et al.	TEX
Acalypha	dioica	ARAMBERRI	Aramberri, N of	1	9	1990	Hinton et al.	Hinton
Acalypha	dioica	GALEANA	Entre Ciénega del Toro y Santa Rosa	10	3	1995	H. et al.	TEX
Acalypha	dioica	GALEANA	Galeana, 15 mi al SW.	21	7	1934	C. H. Mueller&M. T. Mueller	TEX
Acalypha	dioica	GALEANA	Ciénega del Toro->Santa Rosa	3	10	1995	Hinton et al.	Hinton
Acalypha	dioica	GALEANA	Highway->Potrero Prieto	7	11	2003	Hinton et al.	Hinton
Acalypha	dioica	GENERAL ZARAGOZA	Puerto Pino	25	6	1978	Hinton et al.	Hinton
Acalypha	dioica	GENERAL ZARAGOZA	Cerro El Viejo	22	9	1993	Hinton et al.	Hinton
Acalypha	dioica	ITURBIDE	Iturbide --> Agua Blanca	6	9	1991	H. et al.	TEX
Acalypha	dioica	ITURBIDE	Iturbide --> Agua Blanca	21	8	1991	H. et al.	TEX
Acalypha	dioica	ITURBIDE	Ca 3-4 Km WNW of the town of Iturbide along the hwy to Linares (Méx hwy 60)	21	9	1994	M. H. Mayfield&G. S. Hinton&G. Nesom	TEX
Acalypha	dioica	ITURBIDE	Iturbide->Agua	21	8	1991	Hinton et al.	Hinton

Acalypha	dioica	ITURBIDE	Blanca Iturbide->Agua Blanca	6	9	1991	Hinton et al.	Hinton
Acalypha	dioica	MONTERREY	Cañón El Diente, Sa Madre Oriental, aprox 20 Km al S de Monterrey	21	9	1989	J. Valdéz R.&M. Barkworth&P. Hoge	TEX
Acalypha	dioica	MONTERREY	Ciudad Monterrey, 13 mi al SW.	29	11	1958	W. M. Thompson	TEX
Acalypha	dioica	ND	Chipinque Mesa , SW of Monterrey	16	11	1958	R. C. Rollins&R. M. Tryon	LL
Acalypha	dioica	ND	Just N of Estación Microondas Mariposa; about 3 Km from Coahuila line near Monterrey-Salttillo Hwy	24	5	1973	M. C. Johnston&T. L. Wendt&F. Chiang C.	LL
Acalypha	dioica	SAN PEDRO GARZA GARCÍA	Fraccionamiento Campestre Olinalá.	99	9	1960	R. Ford S.	TEX
Acalypha	dioica	SAN PEDRO GARZA GARCÍA	Chipinque.	11	6	1978	J. M. Poole&W. A. Watson	TEX
Acalypha	dioica	SANTA CATARINA	El Jonuco	30	9	1996	H. et al.	TEX
Acalypha	dioica	SANTA CATARINA	Cañón El Diente.	11	8	1939	C. H. Muller	LL
Acalypha	dioica	SANTA CATARINA	San Antonio de la Osamenta.	29	10	1994	H. et al.	TEX
Acalypha	dioica	SANTA CATARINA	San Antonio de La Osamenta	29	10	1994	Hinton et al.	Hinton
Acalypha	dioica	SANTA CATARINA	El Jonuco	30	9	1996	Hinton et al.	Hinton
Acalypha	dissitiflora	DOCTOR ARROYO	Cerro Peña Nevada, lado N.	26	8	1984	M. Lavin&A. T. Whittemore&T. L. Atkins	TEX
Acalypha	hederaceae	GALEANA	Rancho Aguillilla	17	6	2000	Hinton et al.	Hinton
Acalypha	lindheimeri	ARAMBERRI	Aramberri, N of	16	6	1990	Hinton et al.	Hinton
Acalypha	lindheimeri	GALEANA	La Becerra, above	5	8	1989	Hinton et al.	Hinton
Acalypha	lindheimeri	ITURBIDE	Iturbide->Camarones	6	9	1991	Hinton et al.	Hinton
Acalypha	lindheimeri	SANTIAGO	Los Lirios->La Jacinta	15	9	1995	H. et al.	TEX
Acalypha	lindheimeri	SANTIAGO	Los Lirios->La Jacinta	15	9	1995	Hinton et al.	Hinton
Acalypha	monocephala	ARAMBERRI	Sandia->La Soledad	10	7	1993	Hinton et al.	Hinton
Acalypha	monostachya	ARAMBERRI	Aramberri.	16	6	1990	H. et al.	TEX
Acalypha	monostachya	ARAMBERRI	Sandía (Sandía El Grande), 12.905 Km al S, carr a La Soledad.	10	7	1993	H. et al.	TEX
Acalypha	monostachya	ARAMBERRI	Aramberri, N of	16	6	1990	Hinton et al.	Hinton
Acalypha	monostachya	CADEREYTA JIMÉNEZ	3 mi S of Cadereyta (E of Monterrey)	15	11	1958	R. C. Rollins&R. M. Tryon	LL
Acalypha	monostachya	DOCTOR ARROYO	Matehuala, 18, mi, E, carretera 3	5	8	1970	D. Flyr	TEX
Acalypha	monostachya	GALEANA	2 mi NE of Ejido El Potosí, 3.7 mi NE of Hwy 57	24	10	1982	J. Grimes&K. C. Nixon&S. Sundberg	TEX
Acalypha	monostachya	GALEANA	On W side of Hwy 57, 2.7 mi S of rd to Puerto Méx, 6 mi S of Coahuila state line, about 20 Km NW of San Rafael	6	4	1990	L. Woodruff&E. L. Bridges	TEX
Acalypha	monostachya	GALEANA	Hwy 57, 7. 5 mi S of jct with Hwy 58 to Linares	5	7	1985	M. A. Luckow	TEX
Acalypha	monostachya	GALEANA	San Ignacio de Texas.	19	8	1992	H. et al.	TEX
Acalypha	monostachya	GALEANA	Dieciocho de Marzo, 4.4 mi al W, camino	26	7	1985	S. Ginzburg&A. T. Whittemore&A.	TEX

			a Cerro El Potosí.				McDonald	
Acalypha	monostachya	GALEANA	El Aguillilla, cerca de.	30	7	1990	H. et al.	TEX
Acalypha	monostachya	GALEANA	Rancho Aguillilla, near	14	10	1990	Hinton et al.	Hinton
Acalypha	monostachya	GALEANA	San Ignacio de Texas, S of	19	8	1992	Hinton et al.	Hinton
Acalypha	monostachya	GARCÍA	Casa Blanca.	18	5	1985	G. G. Valdéz	TEX
Acalypha	monostachya	ITURBIDE	Iturbide, 2 mi al W.	19	7	1958	D. S. Correll&I. M. Johnston	LL
Acalypha	monostachya	MONTERREY	Ciudad Monterrey, 25, m, SW	27	5	1966	J. S. Wilson	TEX
Acalypha	monostachya	SABINAS HIDALGO	Ciudad Sabinas Hidalgo, 14, mi, S, carretera 85	26	5	1966	J. S. Wilson	TEX
Acalypha	monostachya	SAN PEDRO GARZA GARCÍA	Colonia del Valle.	99	11	1960	R. Ford S.	TEX
Acalypha	monostachya	SANTA CATARINA	Ciudad Santa Catarina, 10 mi al SW.	12	7	1946	A. Hernández C.&F. A. Barkley	TEX
Acalypha	monostachya	SANTA CATARINA	Ciudad Santa Catarina, cerca de.	28	2	1946	T. Alonis Jr.&J. C. Johnson&F. A. Barkley	TEX
Acalypha	monostachya	SANTA CATARINA	Ciudad Santa Catarina, cerca de.	28	2	1946	T. Alonis Jr.&J. C. Johnson&F. A. Barkley	TEX
Acalypha	ostreaefolia	ALLENDE	Ramos, rio en el municipio de Allende	17	9	1983	A. Rodríguez&M. A. Carranza P.&Grupo ICCAC	TEX
Acalypha	ostreaefolia	SANTIAGO	Cañón El Huajuco.	10	8	1934	C. H. Mueller&M. T. Mueller	LL
Acalypha	phleoides	ARAMBERRI	Aramberri.	16	6	1990	H. et al.	TEX
Acalypha	phleoides	ARAMBERRI	Aramberri.	16	6	1990	H. et al.	TEX
Acalypha	phleoides	ARAMBERRI	La Escondida, 22.36 Km al NE, carr a San Francisco de Leos.	23	7	1993	H. et al.	TEX
Acalypha	phleoides	ARAMBERRI	Aramberri, N of	16	6	1990	Hinton et al.	Hinton
Acalypha	phleoides	ARAMBERRI	La Escondida->San Francisco	23	7	1993	Hinton et al.	Hinton
Acalypha	phleoides	BUSTAMANTE	Sa Gomas, Bustamante Canyon, N exposure	13	8	1988	T. F. Patterson	TEX
Acalypha	phleoides	DOCTOR ARROYO	San Antonio de Peña Nevada, 2.5 Km al ENE.	3	8	1981	G. Nesom	TEX
Acalypha	phleoides	DOCTOR ARROYO	Doctor Arroyo, 30 Km al ENE.	30	7	1983	G. Nesom	TEX
Acalypha	phleoides	GALEANA	Ca 5 Km E of La Poza toward Río San José, SW of Sa Tapias	18	9	1993	G. Nesom&M. H. Mayfield&G. S. Hinton	TEX
Acalypha	phleoides	GALEANA	Galeana, 9 mi al E, camino a Iturbide.	9	10	1959	J. Graham&M. C. Johnston	TEX
Acalypha	phleoides	GALEANA	To the N of the rd between La Boca del Refugio and San Pablo about half the distance between La B. del Refugio and S. Pablo in dry San Pablo River	20	9	1994	M. H. Mayfield&G. S. Hinton&G. Nesom	TEX
Acalypha	phleoides	GALEANA	Samaniago y La Becerra.	5	8	1989	H. et al.	TEX
Acalypha	phleoides	GALEANA	Cerro El Potosí.	24	5	1988	B. L. Westlund	TEX
Acalypha	phleoides	GENERAL ZARAGOZA	Cañada La Tinaja, between Rancho La Encantada and	4	7	1988	T. F. Patterson	TEX

Acalypha	phleoides	GENERAL ZARAGOZA	Cerro La Peña (NUEVO LEON - GENERAL ZARAGOZA) Santa Rosa, 3 Km al NNE.	99	7	1977	C. Wells&G. Nesom	LL
Acalypha	phleoides	GENERAL ZARAGOZA	El Pino, (Puerto El Pino).	25	6	1978	H. et al.	TEX
Acalypha	phleoides	GENERAL ZARAGOZA	Los Caballos	3	8	1994	Hinton et al.	Hinton
Acalypha	phleoides	ITURBIDE	Iturbide --> Agua Blanca	21	8	1991	H. et al.	TEX
Acalypha	phleoides	ITURBIDE	Iturbide -> Camarones	6	9	1991	H. et al.	TEX
Acalypha	phleoides	ITURBIDE	Iturbide, 2 mi al W.	19	7	1958	D. S. Correll&I. M. Johnston	LL
Acalypha	phleoides	ITURBIDE	Iturbide->Agua Blanca	21	8	1991	Hinton et al.	Hinton
Acalypha	phleoides	MONTEMORELOS	Anacuitas (Adjuntas de Ballesteros).	5	9	1992	T. F. Patterson&A. LeDuc D.&J. A. Soule	TEX
Acalypha	phleoides	MONTEMORELOS	Anacuitas (Adjuntas de Ballesteros).	5	9	1992	T. F. Patterson&A. LeDuc D.&J. A. Soule	TEX
Acalypha	phleoides	MONTEMORELOS	5 Km SE of La Trinidad, on the E side of Sa Cebolla, near Ojo de Agua	7	8	1988	T. F. Patterson	TEX
Acalypha	phleoides	MONTEMORELOS	Trail up Sa Cebolla from La Trinidad	6	9	1992	T. F. Patterson&A. LeDuc D.&J. A. Soule	TEX
Acalypha	phleoides	MONTERREY	Ciudad Monterrey, 12 mi al E.	27	2	1944	F. A. Barkley	TEX
Acalypha	phleoides	MONTERREY	Ciudad Monterrey, 35 mi al S, Hwy 85.	20	3	1967	J. S. Wilson	TEX
Acalypha	phleoides	MONTERREY	Ciudad Monterrey, 35 mi al S, Hwy 85.	20	3	1967	J. S. Wilson	TEX
Acalypha	phleoides	MONTERREY	Ciudad Monterrey, 5 mi al N.	18	8	1944	F. A. Barkley	TEX
Acalypha	phleoides	MONTERREY	Parque Chipinque.	26	7	1971	R. Gainer	TEX
Acalypha	phleoides	MONTERREY	Ciudad Monterrey.	12	5	1960	R. Ford S.	TEX
Acalypha	phleoides	MONTERREY	Ciudad Monterrey, cerca de.	29	7	1970	A. Burge	TEX
Acalypha	phleoides	ND	Ca 30 mi NE of Dr Arroyo, along Hwy 29 along the first pass (NUEVO LEON - ND)	9	9	1971	J. S. Henrickson	LL
Acalypha	phleoides	SAN PEDRO GARZA GARCÍA	Chipinque.	11	6	1978	J. M. Poole&W. A. Watson	TEX
Acalypha	villarrealii	LAMPAZOS DE NARANJO	Salvador Resendez. (NUEVO LEON - LAMPAZOS DE NARANJO)	29	6	1937	M. Taylor	TEX
Acalypha	villarrealii	VILLALDAMA	At the summit of Sa Gomas	15	8	1988	T. F. Patterson	TEX
Argythamnia	astroplethes	BUSTAMANTE	Sa Gomas, Bustamante Canyon (NUEVO LEON - BUSTAMANTE)	13	8	1988	T. F. Patterson	TEX
Argythamnia	astroplethes	BUSTAMANTE	Along switchbacks of rd below the Grutas de Bustamante; from opening of cave to ca 4 rd Km below	18	3	1994	M. H. Mayfield&C. Ferguson&A. L. Hempel	TEX



			cave					
Argythamnia	astroplethes	MONTERREY	Parque Chipinque.	7	5	1960	R. F. Smith	TEX
Argythamnia	neo-mexicana	GALEANA	on W side of Méx 57 in sharp turn, 4.3 Km S of rd to Puerto Méx, ca 4.5 air Km E of El Prado, 10 Km S of Coahuila state line, ca 20 Km NW of San Rafael; Cerro Atravesado, Huachichil	6	4	1990	E. L. Bridges&L. Woodruff	TEX
Argythamnia	neo-mexicana	ND	1 Km NE of Rancho Las Ovejas in the Cañón de Potrerillos	16	3	1973	M. C. Johnston&T. L. Wendt&F. Chiang C.	TEX
Argythamnia	neo-mexicana	SABINAS HIDALGO	Ciudad Sabinas Hidalgo, 23, mi, N, carretera 41	26	3	1944	G. L. Webster&F. A. Barkley	TEX
Argythamnia	neo-mexicana	SANTA CATARINA	Ciudad Santa Catarina, cerca de.	28	2	1946	T. Alonis Jr.&J. C. Johnson&F. A. Barkley	TEX
Bernardia	myricifolia var. myricifolia	GALEANA	Highway->Potrero Prieto	7	11	2003	Hinton et al.	TEX
Bernardia	myricifolia var. myricifolia	ITURBIDE	Iturbide- >Camarones	13	9	1991	Hinton et al.	Hinton
Chamaesyce	albomarginata	MONTERREY	Ciudad Monterrey.	10	7	1971	C. Rosnusson	Hinton
Chamaesyce	anychioides	ND	Ca 3-7 Km ESE of Zaragoza. ca 6 air Km E of Zaragoza, SSW side of Cerro El Viejo peak on local, 1-track rd	22	9	1993	G. Nesom	TEX
Chamaesyce	berteriana	RAMONES LOS	Los Ramones, cerca	99	99	9999	J. A. Villarreal&M. A. Carranza P.	TEX
Chamaesyce	berteriana	RAMONES LOS	Arroyo Mojarras.	23	7	1983	J. A. Villarreal Q.	TEX
Chamaesyce	berteriana	SABINAS HIDALGO	Ciudad Sabinas Hidalgo, 6 mi al S.	10	11	1959	J. Graham&M. C. Johnston	TEX
Chamaesyce	cinerascens	ARAMBERRI	La Escondida, 7.665 Km al E, carr a Arramberri.	9	11	1993	Hinton&et al	TEX
Chamaesyce	cinerascens	DOCTOR ARROYO	Matehuala, 18, mi, E, carretera 3	5	8	1970	D. Flyr	TEX
Chamaesyce	cinerascens	GALEANA	Galeana, 3 mi al S.	20	7	1958	D. S. Correll&I. M. Johnston	TEX
Chamaesyce	cinerascens	GALEANA	San Ignacio de Texas, S of.	30	10	1995	Hinton&et al	LL
Chamaesyce	cinerascens	GALEANA	San Ignacio de Texas, S of	30	10	1995	Hinton et al.	TEX
Chamaesyce	cinerascens	HIGUERAS	On w side of old rte of Méx 85, ca 0. 2 Km N of rd to Estación de Mircroondas Mamalique, just S of top of pass, ca 36 Km S of Sabinas Hidalgo; Mamalique Pass	7	4	1990	E. L. Bridges&L. Woodruff	Hinton
Chamaesyce	cinerascens	LINARES	Linares, 11 mi al E, camino a Guadalupe.	10	10	1959	J. Graham&M. C. Johnston	TEX
Chamaesyce	cinerascens	MONTERREY	Ciudad Monterrey, 110.235 Km al NE, carr a Nuevo Laredo.	3	6	1994	Hinton&et al	TEX
Chamaesyce	cinerascens	MONTERREY	Ciudad Monterrey, 39 mi SW of	1	12	1945	B. H. Warnock&F. A. Barkley	TEX

Chamaesyce	cinerascens	MONTERREY	Museo Regional El Obispado.	24	2	1946	J. P. Saldaña&S. F. de la Garza&J. C. Johnson&F. A. Barkley	LL
Chamaesyce	cinerascens	ND	Ca 1 mi WSW in small valley, 15 mi E of San Rafael off Hwy 57 (NUEVO LEON - ND)	22	7	1977	C. Wells&G. Nesom	TEX
Chamaesyce	cinerascens	ND	W side of Méx 85 Libre, S of Km 122, 3.0 rd-mi S of small plaza at Vallecitos, 3.1 rd-mi S of jct with rd to E (in Vallecitos)	16	1	1993	M. H. Mayfield&B. L. Westlund	TEX
Chamaesyce	cinerascens	SABINAS HIDALGO	Ciudad Sabinas Hidalgo, 32 mi al NNE.	23	5	1972	A. M. Powell&B. L. Turner	TEX
Chamaesyce	cinerascens	SALINAS VICTORIA	Monterrey->Laredo + 49 km	3	6	1994	Hinton et al.	TEX
Chamaesyce	cumbrae	ARAMBERRI	La Escondida.	23	10	1993	Hinton&et al	Hinton
Chamaesyce	cumbrae	ARAMBERRI	La Escondida->Aramberri	23	10	1993	Hinton et al.	TEX
Chamaesyce	cumbrae	BUSTAMANTE	Sa Gomas, Bustamante Canyon (NUEVO LEON - BUSTAMANTE)	12	8	1988	T. F. Patterson	Hinton
Chamaesyce	cumbrae	BUSTAMANTE	Sa Gomas, Bustamante Canyon (NUEVO LEON - BUSTAMANTE)	12	8	1988	T. F. Patterson	TEX
Chamaesyce	cumbrae	MONTERREY	Ciudad Monterrey, 2 mi al NW.	15	11	1958	R. C. Rollins&R. M. Tryon	TEX
Chamaesyce	cumbrae	RAMONES LOS	Arroyo Mojarras.	23	7	1983	J. A. Villarreal	TEX
Chamaesyce	cumbrae	RAYONES	Santa Rosa -> Rayones	3	10	1995	Hinton&et al	TEX
Chamaesyce	cumbrae	RAYONES	Santa Rosa->Rayones	3	10	1995	Hinton et al.	TEX
Chamaesyce	cumbrae	SABINAS HIDALGO	Ciudad Sabinas Hidalgo, 14.28 Km al W, carr a Villaldama.	3	6	1994	Hinton&et al	Hinton
Chamaesyce	cumbrae	SABINAS HIDALGO	Sabinas Hidalgo->Villa Aldama	3	6	1994	Hinton et al.	TEX
Chamaesyce	fruticulosa	Villa de García	Icamole, near	4	6	1993	Hinton et al.	Hinton
Chamaesyce	fruticulosa var. fruticulosa	GARCÍA	Icamole, near.	6	4	1994	Hinton&et al	Hinton
Chamaesyce	fruticulosa var. fruticulosa	ND	Cañón de Potrerillos, 3 Km W of Rancho Las Ovejas on the N side of the Sa del Muerto	16	3	1973	M. C. Johnston&T. L. Wendt&F. Chiang C.	LL
Chamaesyce	fruticulosa var. fruticulosa	ND	7 Km W of Icamole, toward El Milagro	5	7	1973	M. C. Johnston&T. L. Wendt&F. Chiang C.	TEX
Chamaesyce	fruticulosa var. fruticulosa	ND	3 Km from El Milagro and 10 Km from Icamole on winding rd between	5	7	1973	M. C. Johnston&T. L. Wendt&F. Chiang C.	LL
Chamaesyce	fruticulosa var. fruticulosa	ND	12 Km E of Rancho La Escondida, just N of Rancho La Laguna	17	3	1973	M. C. Johnston&T. L. Wendt&F. Chiang C.	LL
Chamaesyce	hirta	ITURBIDE	Iturbide, 30 Km al S.	25	8	1984	M. Lavin&A. T. Whittemore&T. L. Atkins	LL

Chamaesyce	hirta	LINARES	Linares, 14.4 mi al W, camino a Entronque San Roberto.	23	10	1981	J. M. Poole&K. C. Nixon&D. Smith	TEX
Chamaesyce	hirta	MONTEMORELOS	Montemorelos, 20 Km al NW.	13	6	1942	J. N. Weaver	TEX
Chamaesyce	hirta	MONTEMORELOS	Anacuitas (Adjuntas de Ballesteros).	5	8	1992	T. F. Patterson&A. LeDuc D.&J. A. Soule	TEX
Chamaesyce	hirta	MONTERREY	Ciudad Monterrey, 4 mi al SE, Hwy 85.	14	7	1971	H. M. Parker	LL
Chamaesyce	hirta	SALINAS VICTORIA	Estación de Microondas Mamulique.	10	11	1976	J. M. Smith&B. L. Turner&M. A. Whalen	LL
Chamaesyce	hypericifolia	SABINAS HIDALGO	Ciudad Sabinas Hidalgo, 6.5 mi al S.	25	7	1969	J. A. Mears	LL
Chamaesyce	johnstonii	ND	0.9 rd mi N of Vallecillos (Centro) on Monterrey/Nuevo Laredo free rte; adjacent El Fresno	17	9	1993	G. Nesom&M. H. Mayfield	TEX
Chamaesyce	johnstonii	ND	0.9 rd mi N of Vallecillos (Centro) on Monterrey/Nuevo Laredo free rte; adjacent El Fresno	16	1	1993	M. H. Mayfield&B. L. Westlund	TEX
Chamaesyce	johnstonii	ND	4.0 rd mi S of Vallecillos on Monterrey/N laredo free rte, 14.3 mi NE by rd of Sabinas Hidalgo	16	1	1993	M. H. Mayfield&B. L. Westlund	TEX
Chamaesyce	mendezii	ARAMBERRI	Sandía (Sandía El Grande), 22.55 Km al SW, carr a Santa Gertrudis.	20	7	1993	Hinton&et al	TEX
Chamaesyce	mendezii	GALEANA	Ca 4 Km NW of village of Río San José	18	9	1993	G. Nesom&M. H. Mayfield&G. S. Hinton	TEX
Chamaesyce	mendezii	GALEANA	Sandia->Santa Gertrudis	20	7	1993	Hinton et al.	TEX
Chamaesyce	mendezii	ND	7.7 Km S of Río Sabinas in S. Hidalgo and ca 5 Km S of Larraldena on the Monterrey Hwy	16	1	1993	M. H. Mayfield&B. L. Westlund&J. Sánchez K.	Hinton
Chamaesyce	nutans	ARAMBERRI	Aramberri.	16	6	1990	H. et al.	TEX
Chamaesyce	nutans	ARAMBERRI	Aramberri, N of	16	6	1990	Hinton et al.	TEX
Chamaesyce	nutans	GALEANA	Entre Ciénega del Toro y Santa Rosa	14	9	1996	H. et al.	Hinton
Chamaesyce	nutans	GALEANA	Ciénega del Toro->Santa Rosa	14	9	1996	Hinton et al.	TEX
Chamaesyce	nutans	GENERAL ZARAGOZA	Cerro El Viejo	22	9	1993	Hinton et al.	Hinton
Chamaesyce	nutans	GENERAL ZARAGOZA	Cerro El Viejo	22	9	1993	Hinton et al.	Hinton
Chamaesyce	nutans	ITURBIDE	Iturbide, 15.39 Km al S, carr a Camarones.	6	9	1991	H. et al.	Hinton
Chamaesyce	nutans	ITURBIDE	Iturbide->Camarones	6	9	1991	Hinton et al.	TEX
Chamaesyce	nutans	MONTEMORELOS	Río ramos, 20 Km NW of Montemorelos	13	6	1942	J. N. Weaver	Hinton
Chamaesyce	nutans	MONTERREY	Ciudad Monterrey, 25 Km al NW.	23	5	1972	Turner	TEX
Chamaesyce	nutans	MONTERREY	Ciudad Monterrey,	16	11	1958	R. C. Rollins&R.	TEX

Chamaesyce	nutans	SAN PEDRO GARZA GARCÍA	4.5 mi al SE. Colonia del Valle.	99	9	1960	M. Tryon R. F. Smith	LL
Chamaesyce	nutans	SANTA CATARINA	Cañón La Huasteca.	28	10	1944	A. Hernández C.&J. A. Honey B.&F. A. Barkley	TEX
Chamaesyce	nutans	SANTA CATARINA	Cañón La Huasteca.	28	10	1944	A. Hernández C.&J. A. Honey B.&F. A. Barkley	TEX
Chamaesyce	prostrata	GALEANA	Matamoros, 1, mi, W, 6 mi N of San Fernando	14	9	1960	J. Crutchfield&M. C. Johnston	TEX
Chamaesyce	prostrata	MONTERREY	Sierra Las Mitras.	99	11	1961	R. Ford S.	TEX
Chamaesyce	prostrata	MONTERREY	Ciudad Monterrey, 28 mi al S.	15	11	1958	R. C. Rollins&R. M. Tryon	TEX
Chamaesyce	prostrata	ND	Barren of Río Chiquito ca Rancho Las Adjuntas de Arriba (Ejido Santa Lucía)	16	3	1973	M. C. Johnston&T. L. Wendt&F. Chiang C.	LL
Chamaesyce	serpens	MONTEMORELOS	Anacuitas (Adjuntas de Ballesteros).	5	9	1992	T. F. Patterson&A. LeDuc D.&J. A. Soule	TEX
Chamaesyce	serpens	ND	7.7 Km S of Río Sabinas in S. Hidalgo and ca 5 Km S of Larraldena on the Monterrey Hwy	16	1	1993	M. H. Mayfield&B. L. Westlund&J. Sánchez K.	TEX
Chamaesyce	serpens	ND	S of Sabinas Hidalgo, 6.4 Km S of R. Sabinas crossing; 3.3 Km S of Larraldena on W side of Hwy to Monterrey	7	1	1993	M. H. Mayfield&B. L. Westlund	TEX
Chamaesyce	serpens	ND	4.0 rd mi S of Vallecitos on Monterrey/N laredo free rte, 14.3 mi NE by rd of Sabinas Hidalgo	16	1	1993	M. H. Mayfield&B. L. Westlund	TEX
Chamaesyce	serpens	ND	12 Km E of Rancho La Escondida, just N of Rancho La Laguna	17	3	1973	M. C. Johnston&T. L. Wendt&F. Chiang C.	TEX
Chamaesyce	serpens	SANTA CATARINA	Ciudad Santa Catarina	28	2	1946	T. Alonis Jr.&J. C. Johnson&F. A. Barkley	LL
Chamaesyce	serpyllifolia	ARAMBERRI	El Barreno	6	9	1998	Hinton et al.	TEX
Chamaesyce	serpyllifolia	GALEANA	Cañada Barreno.	9	6	1998	Hinton&et al	Hinton
Chamaesyce	serpyllifolia	GALEANA	El Peñuelo	24	7	1991	Hinton et al.	TEX
Chamaesyce	stictospora	GALEANA	2.3 mi NW of Ejido El Potosí, ca 12 mi N of San Roberto jct	24	10	1982	S. Sundberg&K. C. Nixon&J. Grimes	Hinton
Chamaesyce	stictospora	GALEANA	El Aguililla	16	8	1989	Hinton&et al	TEX
Chamaesyce	stictospora	GALEANA	El Aguililla	14	10	1990	Hinton&et al	TEX
Chamaesyce	stictospora	GALEANA	Entronque San Roberto, 15 mi al S, Hwy 57.	26	9	1970	B. L. Turner	TEX
Chamaesyce	stictospora	MONTERREY	Ciudad Monterrey, 25, m, SW	27	5	1966	J. S. Wilson	TEX
Chamaesyce	stictospora	ND	Between Monterrey and Monclova off Hwy 53, 3.4 mi N of Rancho Las Estacas	18	10	1993	T. F. Patterson&L. A. Prather&A. L. Hempel	TEX

			on one of several rds leading N from the headquarters- this rd passes two watering holes and ends at a fenceline 7 mi N of headquarters					
Chamaesyce	stictospora	SANTIAGO	Los Lirios-->La Jacinta	15	9	1995	Hinton&et al	TEX
Chamaesyce	stictospora var. stictospora	ARAMBERRI	Cerro Grande	10	8	1986	Hinton et al.	LL
Chamaesyce	stictospora var. stictospora	GALEANA	Rancho Aguililla	16	8	1989	Hinton et al.	Hinton
Chamaesyce	stictospora var. stictospora	GALEANA	Rancho Aguililla, near	17	8	1989	Hinton et al.	Hinton
Chamaesyce	stictospora var. stictospora	GALEANA	Rancho Aguililla, near	26	8	1989	Hinton et al.	Hinton
Chamaesyce	stictospora var. sublaevis	GALEANA	Catarino Rodriguez, (El Potosí).	24	9	1994	Hinton&et al	Hinton
Chamaesyce	stictospora var. sublaevis	GALEANA	Along rd from Hwy 57 to the twm of El Potosí; ca 0.3 mi towards El Potosí on the S side of the rd	24	9	1994	M. H. Mayfield&G. Nesom&J. Hinton	TEX
Chamaesyce	stictospora var. sublaevis	GALEANA	San Roberto, 28 mi al N, Hwy 57.	5	9	1971	J. D. Bacon&W. R. Leverich&B. L. Turner	TEX
Chamaesyce	velleriflora	GALEANA	Rancho Aguililla, near	14	10	1990	Hinton et al.	LL
Chamaesyce	velleriflora	ND	Ca 2-4 mi above (W of) Iturbide along paved Hwy 58, between km 47-52	21	8	1994	M. H. Mayfield&G. S. Hinton&G. Nesom	Hinton
Chamaesyce	villifera	ARAMBERRI	Aramberri.	16	6	1990	G. B. Hinton	TEX
Chamaesyce	villifera	ARAMBERRI	La Escondida, 7.665 Km al E, carr a Aramberri.	9	11	1993	G. B. Hinton	TEX
Chamaesyce	villifera	ARAMBERRI	Aramberri, N of	16	6	1990	Hinton et al.	TEX
Chamaesyce	villifera	ARAMBERRI	(La Escondida- >Aramberri)- >Dolores	9	11	1993	Hinton et al.	Hinton
Chamaesyce	villifera	DOCTOR ARROYO	San Antonio de Peña Nevada, 8 Km al ENE.	3	8	1981	G. Nesom	Hinton
Chamaesyce	villifera	DOCTOR ARROYO	Matehuala, 18, mi, E, carretera 3	5	8	1970	D. Flyr	TEX
Chamaesyce	villifera	DOCTOR ARROYO	San Josecito, below	3	10	1998	Hinton et al.	TEX
Chamaesyce	villifera	GALEANA	Ca 4 Km NW of Village of Río San José, N side of Río San José river bed	18	9	1993	G. Nesom&M. H. Mayfield&G. S. Hinton	Hinton
Chamaesyce	villifera	GALEANA	Galeana, 10 mi al E, camino a Iturbide.	9	10	1959	J. Graham&M. C. Johnston	TEX
Chamaesyce	villifera	GALEANA	Carrizos.	27	6	1983	G. B. Hinton	LL
Chamaesyce	villifera	GALEANA	Pablillo.	14	8	1936	M. Taylor	LL
Chamaesyce	villifera	GALEANA	La Poza, 21.375 Km al SE, carr a Río de San José.	18	9	1993	G. B. Hinton	TEX
Chamaesyce	villifera	GALEANA	Pablillo, 4 mi al N.	21	6	1958	D. S. Correll&I. M. Johnston	TEX
Chamaesyce	villifera	GALEANA	Galeana, 15 mi al SW.	10	5	1934	C. H. Mueller&M. T. Mueller	LL
Chamaesyce	villifera	GALEANA	on W side of Méx 57 in sharp turn, 4.3 Km S of rd to Puerto Méx, ca 4.5 air Km E of El Prado, 10	6	4	1990	E. L. Bridges&L. Woodruff	TEX

			Km S of Coahuila state line, ca 20 Km NW of San Rafael; Cerro Atravesado, Huachichil						
Chamaesyce	villifera	GALEANA	Galeana, 13.345 Km al N, carr a Rayones.	17	10	1990	G. B. Hinton	TEX	
Chamaesyce	villifera	GALEANA	Galeana, 13.345 Km al N, carr a Rayones.	27	6	1994	G. B. Hinton	TEX	
Chamaesyce	villifera	GALEANA	Galeana, 12 mi al NW.	20	8	1979	B. L. Turner&F. Davies	LL	
Chamaesyce	villifera	GALEANA	Dieciocho de marzo	30	9	1989	G. B. Hinton	TEX	
Chamaesyce	villifera	GALEANA	Samaniago y La Becerra, 2 Km al E.	21	9	1993	G. Nesom&M. H. Mayfield&G. S. Hinton	LL	
Chamaesyce	villifera	GALEANA	El Carrizo	27	6	1983	Hinton et al.	TEX	
Chamaesyce	villifera	GALEANA	18 de Marzo, above	30	9	1989	Hinton et al.	Hinton	
Chamaesyce	villifera	GALEANA	La Poza->Río de San José	18	9	1993	Hinton et al.	Hinton	
Chamaesyce	villifera	GALEANA	Galeana->Rayones + 5 Km	27	6	1994	Hinton et al.	Hinton	
Chamaesyce	villifera	GENERAL ZARAGOZA	San Josecito, below	3	10	1998	G. B. Hinton	Hinton	
Chamaesyce	villifera	GUADALUPE	Sierra Cerro de la Silla.	26	3	1960	R. Ford S.	TEX	
Chamaesyce	villifera	ITURBIDE	Iturbide -> Camarones	13	9	1991	G. B. Hinton	LL	
Chamaesyce	villifera	ITURBIDE	Iturbide -> Camarones	13	9	1991	G. B. Hinton	TEX	
Chamaesyce	villifera	ITURBIDE	Iturbide->Camarones	13	9	1991	Hinton et al.	LL	
Chamaesyce	villifera	ITURBIDE	Iturbide->Camarones	13	9	1991	Hinton et al.	Hinton	
Chamaesyce	villifera	LINARES	Linares, 11 mi al E, camino a Guadalupe.	10	10	1959	J. Graham&M. C. Johnston	Hinton	
Chamaesyce	villifera	MONTERREY	Ciudad Monterrey, 28 mi al S.	15	10	1958	R. C. Rollins&R. M. Tryon	TEX	
Chamaesyce	villifera	ND	Gypsum hill Ca Rayones, in Tamaulipas shrub association	26	7	1993	T. F. Patterson&K. Clary&B. L. Turner	TEX	
Chamaesyce	villifera	RAYONES	Rayones, cerca de.	15	6	1993	G. B. Hinton	LL	
Chamaesyce	villifera	RAYONES	Galeana->Rayones + 19 km	17	10	1990	Hinton et al.	TEX	
Chamaesyce	villifera	RAYONES	Rayones, near	15	6	1993	Hinton et al.	Hinton	
Chamaesyce	villifera var. gypsophila	ITURBIDE	Iturbide, 13.2 Km al W.	16	5	1981	J. M. Poole&J. Hinton&K. C. Nixon	Hinton	
Chiropetalum	schiedeanum	GENERAL ZARAGOZA	El Salto, above	31	12	1978	Hinton et al.	Hinton	
Chiropetalum	schiedeanum	GENERAL ZARAGOZA	Cerro El Viejo	20	2	1993	Hinton et al.	Hinton	
Cnidoscolus	rotundifolius	SABINAS HIDALGO	Ciudad Sabinas Hidalgo, 14.28 Km al W, carr a Villaldama.	3	6	1994	H. et al.	TEX	
Cnidoscolus	rotundifolius	SABINAS HIDALGO	Sabinas Hidalgo->Villa Aldama	3	6	1994	Hinton et al.	Hinton	
Cnidoscolus	rotundifolius	SANTA CATARINA	Cañón La Huasteca.	14	7	1946	C. Salinas&C. M. Rowell&F. A. Barkley	TEX	
Cnidoscolus	rotundifolius	SANTA CATARINA	Cañón La Huasteca.	24	5	1969	D. S. Seigler&E. Rodríguez	TEX	
Croton	argyranthemus	ARAMBERRI	Aramberri, near	26	10	1978	Hinton et al.	Hinton	



Croton	capitatus	RAYONES	Santa Rosa -> Rayones	3	10	1995	H. et al.	TEX
Croton	ciliatoglandulifer	ALLENDE	Ciudad de Allende.	15	11	1958	R. C. Rollins&R. M. Tryon	TEX
Croton	ciliatoglandulifer	ALLENDE	Ramos, rio en el municipio de Allende	17	9	1983	J. A. Villareal Q.	TEX
Croton	ciliatoglandulifer	ANÁHUAC	Mercedes Cruz, 117.43 Km al SE.	21	3	1946	R. L. Crockett	LL
Croton	ciliatoglandulifer	ARAMBERRI	Aramberri, N of	23	11	1989	Hinton et al.	Hinton
Croton	ciliatoglandulifer	ARAMBERRI	Cerro El Viejo	3	8	1993	Hinton et al.	Hinton
Croton	ciliatoglandulifer	GALEANA	Carrizos.	9	7	1907	C. G. Pringle	LL
Croton	ciliatoglandulifer	GARCÍA	Cañón del Diente, a 4.8 Km (2.9 mi) al S de la carr Monterrey a Cola de Caballo. A pie al WNW de 'diente'.	19	8	1982	C. P. Cowan&J. Valdéz R.	TEX
Croton	ciliatoglandulifer	GENERAL TERÁN	Ciudad General Terán, 2, km, S	17	9	1983	A. Rodríguez&M. A. Carranza P.	TEX
Croton	ciliatoglandulifer	GENERAL ZARAGOZA	Cerro El Viejo	23	6	1993	Hinton et al.	Hinton
Croton	ciliatoglandulifer	ITURBIDE	San Pedro Iturbide, near	25	9	1979	Hinton et al.	Hinton
Croton	ciliatoglandulifer	ITURBIDE	San Pedro Iturbide, near	25	9	1979	Hinton et al.	Hinton
Croton	ciliatoglandulifer	LINARES	Santa Rosa Canyon W of Linares	15	11	1958	L. I. Davis	TEX
Croton	ciliatoglandulifer	LINARES	Renegado	19	5	1994	Hinton et al.	Hinton
Croton	ciliatoglandulifer	LINARES	Linares, 12 mi al W.	26	7	1956	O. S. Fearing&J. S. Thompson	TEX
Croton	ciliatoglandulifer	LINARES	Linares, 22.13 mi al W, carr a Galeana.	24	12	1987	E. M. Chittenden&T. L. Atkins	TEX
Croton	ciliatoglandulifer	MONTEMORELOS	Montemorelos, cerca de.	3	4	1947	H. Kelley	TEX
Croton	ciliatoglandulifer	MONTEMORELOS	Montemorelos, cerca de.	2	4	1947	H. Kelley	TEX
Croton	ciliatoglandulifer	MONTERREY	Ciudad Monterrey.	11	7	1971	H. M. Parker	TEX
Croton	ciliatoglandulifer	MONTERREY	Ciudad Monterrey, 40 mi al S.	3	4	1947	G. R. Smith	TEX
Croton	ciliatoglandulifer	MONTERREY	Ciudad Monterrey, Sa madre	19	7	1933	C. H.&M. T. Mueller	TEX
Croton	ciliatoglandulifer	ND	Rd to Potrero Redondo from Los Ajuntas, 3.6 mi SW of Los Ajuntas toward Potrero Redondo	10	8	1988	T. F. Patterson	TEX
Croton	ciliatoglandulifer	ND	Río Ramos, about 40 mi S of Monterrey	27	7	1971	R. Robles G.	TEX
Croton	ciliatoglandulifer	RAMONES LOS	Los Ramones, cerca	23	12	1982	J. A. Villareal Q.	TEX
Croton	ciliatoglandulifer	SANTA CATARINA	Ciudad Santa Catarina, 7 mi al SE.	11	11	1959	J. Graham&M. C. Johnston	LL
Croton	ciliatoglandulifer	SANTA CATARINA	Cañón El Diente.	19	8	1982	C. P. Cowan&J. Valdéz R.	TEX
Croton	ciliatoglandulifer	SANTA CATARINA	Cañón El Diente.	99	10	1961	R. F. Smith	TEX
Croton	ciliatoglandulifer	SANTIAGO	El Cercado	12	5	1994	Hinton et al.	Hinton
Croton	ciliatoglandulifer	SANTIAGO	Salto de Agua Cola de Caballo.	30	11	1958	W. M. Thompson	TEX
Croton	ciliatoglandulifer	SANTIAGO	El Cercado, 2 mi al W.	10	7	1953	W. E. Manning&M. S. Manning	TEX
Croton	ciliatoglandulifer	SANTIAGO	Cañón La Boca.	24	12	1954	M. C. Carlson	LL
Croton	cortesianus	GALEANA	Highway->Potrero Prieto	7	11	2003	Hinton et al.	Hinton

Croton	cortesianus	LINARES	19 mi S of Linares, N. L. on rte 85	27	5	1969	D. S. Seigler&E. Rodríguez	TEX
Croton	cortesianus	RAMONES LOS	Ejido San Isidro (NUEVO LEON - LOS RAMONES)	13	11	1993	J. A. Villarreal&M. A. Carranza P.	TEX
Croton	dioicus	ARAMBERRI	Entrance from pavement to San Francisco	3	4	2001	Hinton et al.	Hinton
Croton	dioicus	DOCTOR ARROYO	El Charquillo.	8	1	1990	Hinton&et al	TEX
Croton	dioicus	DOCTOR ARROYO	El Charquillo	1	8	1990	Hinton et al.	Hinton
Croton	dioicus	GALEANA	Pablillo	12	8	1936	M. Taylor	TEX
Croton	dioicus	GALEANA	Near town of La Laguna ca 4 mi W of Galeana, ca 1.6 mi S of lake in view of town	19	6	1987	G. Nesom&J. Norris&M. Martínez&L. Woodruff	TEX
Croton	dioicus	GALEANA	San Ignacio de Texas.	19	8	1992	G. B. Hinton	TEX
Croton	dioicus	GALEANA	Galeana, 13.345 Km al N, carr a Rayones.	27	6	1994	G. B. Hinton	TEX
Croton	dioicus	GALEANA	San Ignacio de Texas, S of	19	8	1992	Hinton et al.	Hinton
Croton	dioicus	GALEANA	Galeana->Rayones + 5 Km	27	6	1994	Hinton et al.	Hinton
Croton	dioicus	GARCÍA	Casa Blanca.	18	5	1985	J. A. Villarreal	TEX
Croton	dioicus	GARCÍA	Sesteo de las Aves.	22	7	1970	M. Knapp	LL
Croton	dioicus	GENERAL BRAVO	35 mi E of General Bravo on the Reynosa Hwy	7	12	1960	J. Crutchfield&M. C. Johnston&C. McMillan	TEX
Croton	dioicus	GENERAL BRAVO	35 mi E of General Bravo on the Reynosa Hwy	7	12	1960	J. Crutchfield&M. C. Johnston&C. McMillan	TEX
Croton	dioicus	MONTERREY	Ciudad Monterrey, 39 mi SW of	1	12	1945	B. H. Warnock&F. A. Barkley	TEX
Croton	dioicus	MONTERREY	Ciudad Monterrey, 39 mi SW of	1	12	1945	B. H. Warnock&F. A. Barkley	TEX
Croton	dioicus	MONTERREY	Entre Ciudad Monterrey y Saltillo, carretera 40	24	3	1946	R. L. Crockett	LL
Croton	dioicus	MONTERREY	Ciudad Monterrey	8	8	1940	L. A. Kenoyer	TEX
Croton	dioicus	MONTERREY	Ciudad Monterrey, 25, m, SW	27	5	1966	J. S. Wilson	TEX
Croton	dioicus	MONTERREY	Ciudad Monterrey, 28 mi al W.	22	12	1958	B. Thompson&B. Fields	TEX
Croton	dioicus	ND	W slope below summit of Sa Madre Oriental: Mex Hwy 58, 4 Km E of Puerto de Pastores, 14 Km W of Iturbide on rd to Linares	28	6	1978	T. S. Cochrane&B. A. Cochrane&G. J. Breckon&M. E. Breckon&S. Caughlan&C. Corcoran&G. M. Diggs&D. A.	TEX
Croton	dioicus	ND	23 mi NE of Dr Arroyo, 14.9 mi SW of La Escondida along Hwy 29	8	9	1971	J. S. Henrickson	LL
Croton	dioicus	ND	5 mi NE of Dr Arroyo	9	9	1971	J. S. Henrickson	LL
Croton	dioicus	SABINAS HIDALGO	Ciudad Sabinas Hidalgo, 23, mi, N, carretera 41	26	3	1944	F. A. Barkley&G. L. Webster	TEX
Croton	dioicus	SANTA CATARINA	Rinconada, ca boundary between Nuevo León and Coahuila	13	6	1936	F. L. Wynd&C. H. Mueller	TEX
Croton	fruticulosus	ARAMBERRI	Aramberri, N	30	11	1989	Hinton&et al	TEX

Croton	fruticosus	ARAMBERRI	Aramberri.	1	9	1990	Hinton&et al	TEX
Croton	fruticosus	ARAMBERRI	Aramberri, N of	30	11	1989	Hinton et al.	Hinton
Croton	fruticosus	ARAMBERRI	Aramberri, N of	1	9	1990	Hinton et al.	Hinton
Croton	fruticosus	BUSTAMANTE	Along switchbacks of rd below the Grutas de Bustamante; from opening of cave to ca 4 rd Km below cave	18	3	1994	M. H. Mayfield&C. Ferguson&A. L. Hempel	TEX
Croton	fruticosus	BUSTAMANTE	Grutas de Bustamante	20	12	1987	L. E. Brown&L. Lowrey	TEX
Croton	fruticosus	GALEANA	Pablillo	26	8	1936	M. Taylor	TEX
Croton	fruticosus	GALEANA	Entre Ciénega del Toro y Santa Rosa	10	3	1995	Hinton&et al	TEX
Croton	fruticosus	GALEANA	Galeana, 4 mi al S, camino a Iturbide, Hwy 60.	9	10	1959	J. Graham&M. C. Johnston	TEX
Croton	fruticosus	GALEANA	Cerro El Gallo	21	2	1990	Hinton et al.	Hinton
Croton	fruticosus	GALEANA	Ciénega del Toro->Santa Rosa	3	10	1995	Hinton et al.	Hinton
Croton	fruticosus	ITURBIDE	4.1 mi S of Iturbide (Hwy 60), Loma La Bandera, NW of Ejido Santa Rosa	26	10	1982	S. Sundberg&K. C. Nixon&J. Grimes	TEX
Croton	fruticosus	ITURBIDE	Iturbide --> Agua Blanca	21	8	1991	Hinton&et al	TEX
Croton	fruticosus	ITURBIDE	Iturbide --> Agua Blanca	21	8	1991	Hinton	TEX
Croton	fruticosus	ITURBIDE	Iturbide -> Camarones	6	9	1991	Hinton&et al	TEX
Croton	fruticosus	ITURBIDE	Iturbide->Agua Blanca	21	8	1991	Hinton et al.	Hinton
Croton	fruticosus	ITURBIDE	Iturbide->Camarones	6	9	1991	Hinton et al.	Hinton
Croton	fruticosus	MONTEMORELOS	La Trinidad (NUEVO LEON - MONTEMORELOS)	8	8	1988	T. F. Patterson	TEX
Croton	fruticosus	MONTERREY	Ciudad Monterrey, 5 mi al S, camino a Chipinque.	7	4	1946	L. I. Davis	TEX
Croton	fruticosus	MONTERREY	Ciudad Monterrey.	6	3	1960	R. F. Smith	TEX
Croton	fruticosus	MONTERREY	Ciudad Monterrey, 13 mi al SW.	29	11	1958	W. M. Thompson	TEX
Croton	fruticosus	ND	About 6 mi S of Galeana along Hwy to Linares, slopes of San Francisco Canyon (San Lorenzo Canyon)	12	6	1985	J. A. Villarreal&J. Elizondo&L. Arce G.	TEX
Croton	fruticosus	ND	Areas cercanas Cola de Caballo (NUEVO LEON - ND)	20	6	1984	J. A. Villareal Q.&M. A. Carranza P.&M. Vásquez	TEX
Croton	fruticosus	ND	Chipinque Mesa , SW of Monterrey	16	11	1958	R. C. Rollins&R. M. Tryon	LL
Croton	fruticosus	RAMONES LOS	Ejido San Isidro (NUEVO LEON - LOS RAMONES)	13	11	1993	J. A. Villarreal	TEX
Croton	fruticosus	SAN PEDRO GARZA GARCÍA	Chipinque.	11	6	1978	J. M. Poole&W. A. Watson	TEX
Croton	fruticosus	SANTA CATARINA	Cañón El Diente.	21	9	1989	J. Valdéz R.&M. Barkworth&P. Hoge	TEX
Croton	fruticosus	SANTA CATARINA	Cañón El Diente.	11	8	1939	C. H. Mueller	LL
Croton	fruticosus	SANTIAGO	Laborcitas	16	6	1994	Hinton&et al	TEX
Croton	fruticosus	SANTIAGO	In first canyon N of	14	7	1946	C. M. Rogers	TEX

			Cola de Caballo					
Croton	fruticosus	SANTIAGO	Laborcitas	16	6	1994	Hinton et al.	Hinton
Croton	fruticosus	VILLALDAMA	Sa Gomas, in Canyon El Alamo (NUEVO LEON - VILLALDAMA)	15	8	1988	T. F. Patterson	TEX
Croton	humilis	AGUALEGUAS	Ojo de Agua, 5 Km al S.	3	11	1983	C. P. Cowan&K. C. Nixon&M. C. Johnston&A. D. Zimmerman&R. Allen	TEX
Croton	hypoleucus	ARAMBERRI	Sandía (Sandía El Grande), cerca de.	13	5	1992	G. B. Hinton	TEX
Croton	hypoleucus	ARAMBERRI	Sandía Grande, canyon near	13	5	1992	Hinton et al.	Hinton
Croton	hypoleucus	DOCTOR ARROYO	Interesección de la Hwy 61 y la Hwy 3, 5.6 mi al S.	26	10	1981	J. M. Poole&K. C. Nixon&D. Smith	TEX
Croton	hypoleucus	GALEANA	Galeana, 13.345 Km al N, carr a Rayones.	27	6	1994	G. B. Hinton	TEX
Croton	hypoleucus	GALEANA	Galeana->Rayones + 5 Km	27	6	1994	Hinton et al.	Hinton
Croton	incanus	ANÁHUAC	Mercedes Cruz, 117.43 Km al SE.	21	3	1946	R. L. Crockett	LL
Croton	incanus	ARAMBERRI	Aramberri.	23	11	1989	Hinton&et al	TEX
Croton	incanus	ARAMBERRI	Aramberri, N of	23	11	1989	Hinton et al.	Hinton
Croton	incanus	BUSTAMANTE	Sa Gomas, Bustamante Canyon (NUEVO LEON - BUSTAMANTE)	12	8	1988	T. F. Patterson	TEX
Croton	incanus	BUSTAMANTE	Sa Gomas, Bustamante Canyon (NUEVO LEON - BUSTAMANTE)	13	8	1988	T. F. Patterson	TEX
Croton	incanus	BUSTAMANTE	Bustamante (NUEVO LEON - BUSTAMANTE)	99	8	1938	H. LeSueur	TEX
Croton	incanus	GALEANA	Galeana, 13.345 Km al N, carr a Rayones.	17	10	1990	H. et al.	TEX
Croton	incanus	GALEANA	SW of Laguna de Labradores	17	10	2003	Hinton et al.	Hinton
Croton	incanus	GENERAL BRAVO	General Bravo, 4, mi, E, carretera 40	18	10	1959	M. C. Johnston	TEX
Croton	incanus	HIGUERAS	Km 65 de la carr de cuota Monterrey-Nuevo Laredo	30	1	1998	J. L. Panero E.&J. F. Ortega O.&S. L. Johnston&B. Crozier	TEX
Croton	incanus	LAMPAZOS DE NARANJO	Pichacho Carrizal, lower slopes near mines	19	8	1988	T. F. Patterson	TEX
Croton	incanus	LINARES	Linares, 20, mi, W, carretera 58	21	12	1988	L. E. Brown	TEX
Croton	incanus	MONTERREY	Ciudad Monterrey, cerca de.	25	2	1946	J. C. Johnson&F. A. Barkley	TEX
Croton	incanus	MONTERREY	Entre Ciudad Monterrey y Reynosa	21	9	1943	C. L. Lundell	TEX
Croton	incanus	RAMONES LOS	Los Ramones, cerca	23	12	1982	J. A. Villareal Q.	TEX
Croton	incanus	RAYONES	Galeana->Rayones + 24 km	17	10	1990	Hinton et al.	Hinton
Croton	incanus	SABINAS HIDALGO	Ciudad Sabinas Hidalgo.	9	8	1991	Hinton&et al	TEX
Croton	incanus	SABINAS HIDALGO	San Blas, Rancho Chavana	8	10	1939	C. H. Muller	LL
Croton	incanus	SABINAS HIDALGO	Sabinas Hidalgo, S of	9	8	1991	Hinton et al.	Hinton

Croton	incanus	SANTIAGO	Potrero Redondo.	4	7	1935	C. H. Muller	TEX
Croton	leucophyllus	CHINA	China, 5 mi al S.	7	12	1960	J. Crutchfield&M. C. Johnston	TEX
Croton	leucophyllus	LINARES	Linares, 10 mi al W, rumbo a Galeana.	9	10	1959	J. Graham&M. C. Johnston	TEX
Croton	leucophyllus var. trisepalis	MONTERREY	Ciudad Monterrey, 37 mi al E.	18	10	1959	M. C. Johnston	TEX
Croton	leucophyllus var. trisepalis	MONTERREY	Ciudad Monterrey.	10	7	1971	H. M. Parker	TEX
Croton	leucophyllus var. trisepalis	MONTERREY	Ciudad Monterrey.	8	7	1960	R. Ford S.	TEX
Croton	leucophyllus var. trisepalis	VALLECILLO	Vallecillo, 8 mi al N.	10	11	1959	J. Graham&M. C. Johnston	TEX
Croton	lindheimerianus	GENERAL BRAVO	General Bravo, 4, mi, E, carretera 40	18	10	1959	M. C. Johnston	TEX
Croton	lindheimerianus	GENERAL BRAVO	Puente San Juan, 4 mi al W, carr Monterrey-Reynosa.	18	10	1959	M. C. Johnston	TEX
Croton	lindheimerianus	MONTERREY	Ciudad Monterrey, 5 mi al W.	15	10	1959	M. C. Johnston	TEX
Croton	lindheimerianus	VALLECILLO	Vallecillo, 1 mi al NE.	10	11	1959	M. C. Johnston	TEX
Croton	monanthogynus	ARAMBERRI	Aramberri.	16	6	1990	Hinton&et al	TEX
Croton	monanthogynus	ARAMBERRI	Aramberri, N of	16	6	1990	Hinton et al.	Hinton
Croton	monanthogynus	CERRALVO	Ciudad Cerralvo, 13 mi al SW.	17	10	1959	M. C. Johnston	TEX
Croton	monanthogynus	LINARES	Río Iturbide	30	9	1979	Hinton et al.	Hinton
Croton	pottsii	ND	12 Km E of Rancho La Escondida, just N of Rancho La Laguna	17	3	1973	M. C. Johnston&T. L. Wendt&F. Chiang C.	LL
Croton	pottsii	RAMONES LOS	Arroyo Mojarras.	23	7	1983	J. A. Villarreal	TEX
Croton	suaveolens	GALEANA	Samaniego y La Becerra.	23	9	1989	G. B. Hinton	TEX
Croton	suaveolens	GALEANA	La Becerra, above	23	9	1989	Hinton et al.	Hinton
Croton	suaveolens	GALEANA	Hills behind Navidad	14	4	2003	Hinton et al.	Hinton
Croton	suaveolens	ND	Just N of Estación Microondas Mariposa; about 3 Km from Coahuila line near Monterrey-Salttillo Hwy	24	5	1973	M. C. Johnston&T. L. Wendt&F. Chiang C.	LL
Croton	virletianus	GENERAL ZARAGOZA	Cañada La Tinaja.	2	7	1988	T. F. Patterson	TEX
Croton	virletianus	GENERAL ZARAGOZA	El Salto	9	8	1979	Hinton et al.	Hinton
Croton	virletianus	GENERAL ZARAGOZA	Cerro El Viejo	7	7	1992	Hinton et al.	Hinton
Croton	virletianus	GENERAL ZARAGOZA	Cerro El Viejo	16	10	1992	Hinton et al.	Hinton
Croton	virletianus	MONTEMORELOS	Cañón Los Positos, on the rd to La Trinidad	9	9	1992	T. F. Patterson&A. LeDuc D.&J. A. Soule	TEX
Croton	virletianus	ND	1.5 mi from San Isidro in the canyon between there and San Juan Bautiste; along the rd from Cola de Caballo to Saltillo (NUEVO LEON - ND)	11	5	1992	M. H. Mayfield&B. G. Milligan&C. McCall	TEX
Croton	virletianus	SANTA CATARINA	Cañón El Diente.	11	8	1939	C. H. Muller	LL
Ditaxis	humilis	CHINA	China, 22 mi al S.	7	12	1960	J. Crutchfield&M. C. Johnston&C. McMillan	TEX
Ditaxis	humilis	GENERAL BRAVO	20 mi E of General	18	10	1959	M. C. Johnston	TEX

Euphorbia	antisyphilitica	ARAMBERRI	Bravo Sandía (Sandía El Grande), 22.55 Km al SW, carr a Santa Gertrudis.	20	7	1993	H. et al.	TEX
Euphorbia	antisyphilitica	DOCTOR ARROYO	Doctor Arroyo, 30 Km al ENE.	30	7	1983	G. Nesom	TEX
Euphorbia	antisyphilitica	GALEANA	Galeana, 4 mi al S, camino a Iturbide, Hwy 60.	13	3	1960	J. Crutchfield&M. C. Johnston	TEX
Euphorbia	antisyphilitica	GALEANA	Samaniego y La Becerra.	8	9	1989	H. et al.	LL
Euphorbia	antisyphilitica	GALEANA	La Becerra, above	8	9	1989	Hinton et al.	Hinton
Euphorbia	antisyphilitica	GALEANA	Sandia->Santa Gertrudis	20	7	1993	Hinton et al.	Hinton
Euphorbia	antisyphilitica	MINA	Entronque de la Hwy 53 con la carr a Espinazo, 5 mi al SW.	22	5	1972	Turner	TEX
Euphorbia	antisyphilitica	MONTERREY	Ciudad Monterrey, 10 mi al W.	24	5	1969	D. S. Seigler&E. Rodríguez	TEX
Euphorbia	antisyphilitica	ND	W side of Sa Gomas, along rd leading W out of Canyon Bustamante (NUEVO LEON - ND)	12	8	1988	T. F. Patterson	TEX
Euphorbia	antisyphilitica	RAYONES	Rayones.	19	2	1992	H. et al.	TEX
Euphorbia	antisyphilitica	RAYONES	Santa Rosa->Ciénega del Toro	19	2	1992	Hinton et al.	Hinton
Euphorbia	antisyphilitica	SANTA CATARINA	Ciudad Santa Catarina, 11 mi al W.	12	7	1946	A. Hernández C.&F. A. Barkley	TEX
Euphorbia	beamanii	GALEANA	San Pedro Sotolar, 11.7 mi al S.	31	5	1983	L. C. Barnett&C. P. Cowan&L. J. Dorr	TEX
Euphorbia	beamanii	GALEANA	Galeana.	23	8	1984	M. Lavin	TEX
Euphorbia	beamanii	GALEANA	Cerro El Potosí, ladera SE.	25	6	1960	J. H. Beaman	TEX
Euphorbia	beamanii	GALEANA	Cerro El Potosí.	18	5	1982	L. J. Dorr&T. L. Atkins	TEX
Euphorbia	beamanii	GALEANA	Cerro El Potosí.	27	2	1991	E. Pérez C.&S. Zamudio R.	TEX
Euphorbia	beamanii	GALEANA	Cerro del Potosí (NUEVO LEON - GALEANA)	21	6	1985	McDonald	TEX
Euphorbia	beamanii	GALEANA	Cerro El Potosí.	29	3	1988	A. García	TEX
Euphorbia	beamanii	GALEANA	Cerro El Potosí.	24	5	1988	B. L. Westlund	TEX
Euphorbia	beamanii	GALEANA	Cerro El Potosí.	23	5	1988	B. L. Westlund	TEX
Euphorbia	beamanii	GALEANA	Cerro El Potosí	2	5	1969	Hinton et al.	Hinton
Euphorbia	beamanii	GALEANA	Cerro El Gallo	21	2	1990	Hinton et al.	Hinton
Euphorbia	beamanii	GENERAL ZARAGOZA	San Antonio Peña Nevada	18	5	1978	Hinton et al.	Hinton
Euphorbia	beamanii	GENERAL ZARAGOZA	Cerro El Viejo	5	10	1992	Hinton et al.	Hinton
Euphorbia	beamanii	ND	On the rd to the Cerro Potosí, near the top of the Cerro, at the weather station	23	5	1988	B. L. Westlund	TEX
Euphorbia	beamanii	ND	Summit Cerro El Potosí	19	6	1966	L. Gilbert	TEX
Euphorbia	beamanii	ND	Summit Cerro El Potosí	19	6	1966	L. Gilbert	TEX
Euphorbia	beamanii	ND	Cerro Potosí	27	8	1987	D. Bogler&T. L. Atkins	TEX
Euphorbia	beamanii	ND	El Potosí, (Cerro en la cima )	26	10	1984	McDonald&Gómez	TEX



Euphorbia	bifurcata	GALEANA	Galeana, 15 mi al SW.	1	6	1934	C. H.&M. T. Mueller	TEX
Euphorbia	bifurcata	GALEANA	Highway->Potrero Prieto	7	11	2003	Hinton et al.	Hinton
Euphorbia	bifurcata	GENERAL ZARAGOZA	Cerro El Viejo	23	9	1993	Hinton et al.	Hinton
Euphorbia	bifurcata	ND	Ca 3-7 Km ESE of Zaragoza. ca 3 air Km E of Zaragoza, SSW side of Cerro El Viejo peak on local, 1-track rd (NUEVO LEON - ND)	23	9	1993	G. Nesom&M. H. Mayfield&G. S. Hinton	TEX
Euphorbia	brachycera	ND	Sa Gomas, arroyo going up the Sa Gomas side of Canyon Bustamante (NUEVO LEON - ND)	17	10	1993	T. F. Patterson&L. A. Prather	TEX
Euphorbia	campestris	ARAMBERRI	Cerro El Viejo	25	5	1993	Hinton et al.	Hinton
Euphorbia	campestris	DOCTOR ARROYO	Ca. 35 Km NE of Doctor Arroyo, N side of peak known as Picacho Onofre, just N of Cerro Peña Nevada	15	10	1988	G. Nesom&D. Morgan	TEX
Euphorbia	campestris	GALEANA	Agua Blanca 4.475 mi al NE, carr a La Purísima.	3	3	1992	Hinton&et al	TEX
Euphorbia	campestris	GALEANA	Galeana, 15 mi al SW.	10	5	1934	C. H. Mueller&M. T. Mueller	TEX
Euphorbia	campestris	GALEANA	Cerro El Potosí.	15	7	1945	A. Hernández C.	TEX
Euphorbia	campestris	GALEANA	Cerro El Potosí (NUEVO LEON - GALEANA)	2	5	1969	G. B. Hinton	TEX
Euphorbia	campestris	GALEANA	San Pablo->Boca del Refugio	14	4	2003	Hinton et al.	Hinton
Euphorbia	campestris	GALEANA	SW of Laguna de Labradores	11	10	2003	Hinton et al.	Hinton
Euphorbia	campestris	GALEANA	SW of Laguna de Labradores	31	10	2003	Hinton et al.	Hinton
Euphorbia	campestris	GENERAL ZARAGOZA	6 Km al N de la Siberia en el camino a La Encantada (NUEVO LEON - GENERAL ZARAGOZA)	25	5	1992	L. Hernández S.&M. Martínez&J. Jiménez	TEX
Euphorbia	campestris	GENERAL ZARAGOZA	Cañada La Tinaja.	2	7	1988	T. F. Patterson	TEX
Euphorbia	campestris	GENERAL ZARAGOZA	Cañada La Tinaja.	2	7	1988	T. F. Patterson	TEX
Euphorbia	campestris	GENERAL ZARAGOZA	Cerro El Viejo (NUEVO LEON - GENERAL ZARAGOZA)	29	7	1992	Hinton&et al	TEX
Euphorbia	campestris	GENERAL ZARAGOZA	Cerro El Viejo	29	7	1992	Hinton et al.	Hinton
Euphorbia	campestris	GENERAL ZARAGOZA	Cerro El Viejo	12	10	1992	Hinton et al.	Hinton
Euphorbia	campestris	GENERAL ZARAGOZA	Cerro El Viejo	19	2	1993	Hinton et al.	Hinton
Euphorbia	campestris	GENERAL ZARAGOZA	Los Caballos	2	8	1994	Hinton et al.	Hinton
Euphorbia	campestris	ITURBIDE	Agua Blanca->La Purísima	3	3	1992	Hinton et al.	Hinton
Euphorbia	campestris	MONTEMORELOS	6 Km SE of La Trinidad, in La Sa Cebolla, just W of the precipice El Butano	9	8	1988	T. F. Patterson	TEX

Euphorbia	campestris	MONTERREY	Centro Recreativo Chipinque. (NUEVO LEON - MONTERREY)	28	2	1960	R. Ford S.	TEX
Euphorbia	campestris	ND	Ca 3-7 Km ESE of Zaragoza. Ca 4 air Km E of Zaragoza, SW side of Cerro El Viejo peak on local, 1-track rd (NUEVO LEON - ND)	22	9	1993	G. Nesom&M. H. Mayfield&G. S. Hinton	TEX
Euphorbia	campestris	ND	Cola de Caballo, 11 Km	22	3	1992	J. L. Neff	TEX
Euphorbia	campestris	SANTA CATARINA	El Jonuco	30	9	1996	G. B. Hinton	TEX
Euphorbia	campestris	SANTA CATARINA	El Jonuco	30	9	1996	Hinton et al.	Hinton
Euphorbia	campestris	SANTIAGO	Along the Cola de Caballo/Laguna Sánchez rd into high Sa SE of Monterrey; between Puerto Genevevo and La Ciénega ca 1.5 to 2.5 air Km NW of Pto. Genevevo	15	3	1994	M. H. Mayfield&C. Ferguson&A. L. Hempel	TEX
Euphorbia	campestris	SANTIAGO	Along the Cola de Caballo/Laguna Sánchez rd into high Sa SE of Monterrey; between Puerto Genevevo and La Ciénega ca 1.5 to 2.5 air Km NW of Pto. Genevevo	15	3	1994	M. H. Mayfield&C. Ferguson&A. L. Hempel	TEX
Euphorbia	campestris	SANTIAGO	Club Privado La Botella.	12	5	1994	G. B. Hinton	TEX
Euphorbia	correlli	ND	Ca 15 air mi SW of Galeana, 3 mi E of San Roberto Jct {Jct of Hwy 57 (Saltillo-Matehuala) and Hwy 31}	26	6	2001	J. S. Henrickson	TEX
Euphorbia	cyathophora	HIGUERAS	Cuesta Mamulique about 1 Km below the top of the pass to the N along the old Hwy to Monterey	25	9	1994	M. H. Mayfield&G. Nesom	TEX
Euphorbia	cyathophora	LAMPAZOS DE NARANJO	Salvador Resendez. (NUEVO LEON - LAMPAZOS DE NARANJO)	22	6	1937	M. Taylor E.	TEX
Euphorbia	cyathophora	ND	Between Sabinas Hidalgo and Villadama, 21.5 Km E of Villadama square, at the W end of canyon just before crossing Sabinas River	16	10	1992	L. A. Prather&A. Hempel	TEX
Euphorbia	cyathophora	ND	Sa Gomas, along the rd into Canyon El Alamo	16	10	1993	T. F. Patterson&L. A. Prather&A. L. Hempel&C. Ferguson&H. Kim&J. Clement	TEX
Euphorbia	cyathophora	SABINAS HIDALGO	Ciudad Sabinas Hidalgo, 14.28 Km al W, carr a Villadama.	6	3	1994	Hinton&et al	TEX
Euphorbia	cyathophora	SABINAS HIDALGO	Ciudad Sabinas	14	7	1979	S. Trott&D.	TEX

			Hidalgo, 14 mi al S.				Dunn&D. Thurm&C. Dziekanowski&P. Case&L. Hess	
Euphorbia	cyathophora	SALINAS VICTORIA	Mamulique.	21	12	1954	M. C. Carlson	LL
Euphorbia	cyathophora	SANTIAGO	Potrero Redondo, 34.56 Km al E, carr a Las Adjuntas.	24	8	1939	C. H. Muller	LL
Euphorbia	cyathophora	SANTIAGO	Cola de Caballo (Salto de Agua)	4	9	1948	G. L. Webster&D. Preston	TEX
Euphorbia	dentata	ARAMBERRI	La Escondida-> Josécito (NUEVO LEON - ARAMBERRI)	13	11	1993	H. et al.	TEX
Euphorbia	dentata	ARAMBERRI	rd from Sta Engracia toward Dulces Nombres, N.L., 5.5 rd mi W of Paraje de Los Caballos, 6.2 rd mi SE of Dulces Nombres; at crossing of deep canyon of Arroyo Ramirez Luna	22	9	1994	M. H. Mayfield&G. Nesom&J. Hinton	TEX
Euphorbia	dentata	GALEANA	Ca 4 Km NW of Village of Río San José, N side of Río San José river bed	18	9	1993	G. Nesom&M. H. Mayfield&G. S. Hinton	TEX
Euphorbia	dentata	GALEANA	Galeana, 13.345 Km al N, carr a Rayones.	20	10	1995	H. et al.	TEX
Euphorbia	dentata	GALEANA	SW of Laguna de Labradores	11	10	2003	Hinton et al.	Hinton
Euphorbia	dentata	GALEANA	Potrero Prieto- >Guadalupe	14	11	2003	Hinton et al.	Hinton
Euphorbia	dentata	GENERAL ZUAZUA	Lote Veinte	21	9	1994	M. H. Mayfield&C. Ferguson&A. L. Hempel	TEX
Euphorbia	dentata	ITURBIDE	Iturbide --> Agua Blanca	21	8	1991	H. et al.	TEX
Euphorbia	dentata	ITURBIDE	Iturbide -> Camarones	17	9	1991	H. et al.	TEX
Euphorbia	dentata	ITURBIDE	Ca 3-4 Km WNW of the town of Iturbide along the hwy to Linares (Méx hwy 60)	21	9	1994	M. H. Mayfield&G. Nesom&J. Hinton	TEX
Euphorbia	dentata	ITURBIDE	Iturbide, 5 mi al W.	30	9	1960	J. Crutchfield&M. C. Johnston	TEX
Euphorbia	dentata	MONTERREY	Ciudad Monterrey, 20 mi al SE.	28	7	1971	H. M. Parker	TEX
Euphorbia	dentata	MONTERREY	Museo Regional El Obispado.	15	8	1944	F. Q. Borkly	TEX
Euphorbia	dentata	MONTERREY	Ciudad Monterrey, cerca de.	25	2	1946	F. A. Barkley&J. C. Johnston	TEX
Euphorbia	dentata	MONTERREY	Ciudad Monterrey.	16	11	1958	R. C. Rollins&R. M. Tryon	LL
Euphorbia	dentata	RAMONES LOS	Los Ramones, cerca	99	99	9999	J. A. Villarreal&M. A. Carranza P.	TEX
Euphorbia	dentata	RAYONES	Santa Rosa -> Rayones	3	10	1995	H. et al.	TEX
Euphorbia	dentata	SABINAS HIDALGO	Ciudad Sabinas Hidalgo, 6 mi al S.	10	11	1959	J. Graham&M. C. Johnston	TEX
Euphorbia	dentata	SAN PEDRO GARZA GARCÍA	Chipinque	99	9	1960	R. F. Smith	TEX
Euphorbia	dentata	SANTA CATARINA	Cañón El Diente.	99	10	1961	R. F. Smith	TEX
Euphorbia	dentata	SANTIAGO	SW (towards Santiago) of the junction with the	14	3	1994	M. H. Mayfield&C. Ferguson&A. L. Hempel	TEX

Euphorbia	dentata	VILLALDAMA	main rd from Cadereyta to Allende through Canyon La Boca to Santiago in the Sa la Silla; on rd through Canyon along bluff; 1 km SW of Los Canelos by rd into Canyon and ca 4 km from dam	15	8	1988	T. F. Patterson	TEX
Euphorbia	furcillata var. furcillata	ARAMBERRI	Sa Gomas, in Canyon El Alamo (NUEVO LEON - VILLALDAMA)	2	5	1994	Hinton et al.	Hinton
Euphorbia	furcillata var. furcillata	ARAMBERRI	Cerro El Viejo	2	5	1994	Hinton et al.	Hinton
Euphorbia	furcillata var. furcillata	SANTIAGO	La Botella	12	5	1994	Hinton et al.	Hinton
Euphorbia	furcillata var. ribana	GALEANA	La Becerra, above	21	10	1989	Hinton et al.	Hinton
Euphorbia	furcillata var. ribana	GALEANA	Boca del Refugio->San Pablo	3	5	1992	Hinton et al.	Hinton
Euphorbia	graminea	ARAMBERRI	rd from Sta Engracia toward Dulces Nombres, N.L., 5.5 rd mi W of Paraje de Los Caballos, 6.2 rd mi SE of Dulces Nombres; at crossing of deep canyon of Arroyo Ramirez Luna	22	9	1994	M. H. Mayfield&G. Nesom&J. Hinton	TEX
Euphorbia	graminea	ITURBIDE	Iturbide, 13.71 Km al S, carr a La Purísima.	25	10	1991	H. et al.	TEX
Euphorbia	graminea	SANTIAGO	Sa Madre Oriental, Laguna de Sánchez y Cañón la Boca	31	10	1996	J. A. Villarreal&J. Zavala B.	TEX
Euphorbia	greggii	ARAMBERRI	La Escondida, 9.15 Km al S, carr a San Josecito.	13	11	1993	Hinton&et al	TEX
Euphorbia	greggii	ARAMBERRI	Along the rd to Dulces Nombres; 8.1 rd mi W of Los Caballos; 3.6 rd mi SE of Dulces Nombres; 0.2 rd mi NE of the sharp turn at the community of Canada Verde.	22	9	1994	M. H. Mayfield&G. Nesom&J. Hinton	TEX
Euphorbia	greggii	ARAMBERRI	La Escondida->Josecito	13	11	1993	Hinton et al.	Hinton
Euphorbia	greggii	GALEANA	Ca 4 Km NW of Village of Río San José, N side of Río San José river bed	18	9	1993	G. Nesom&M. H. Mayfield&G. S. Hinton	TEX
Euphorbia	greggii	GALEANA	La Poza, 21.375 Km al SE, carr a Río de San José.	18	9	1995	Hinton&et al	TEX
Euphorbia	greggii	GALEANA	La Poza, 21.375 Km al SE, carr a Río de San José.	24	5	1994	Hinton&et al	TEX
Euphorbia	greggii	GALEANA	La Poza, 21.375 Km al SE, carr a Río de San José.	18	9	1993	Hinton&et al	TEX

Euphorbia	greggii	GALEANA	La Poza->Río de San José	18	9	1993	Hinton et al.	Hinton
Euphorbia	greggii	ITURBIDE	Iturbide, 15.39 Km al S, carr a Camarones.	6	9	1991	Hinton&et al	TEX
Euphorbia	greggii	ITURBIDE	Iturbide, 3.2 mi al E.	99	7	1993	J. Mendenhall&B. L. Westlund	TEX
Euphorbia	greggii	ITURBIDE	Iturbide->Camarones	6	9	1991	Hinton et al.	Hinton
Euphorbia	greggii	MONTEMORELOS	5 Km SE of La Trinidad, on the E side of Sa Cebolla, near Ojo de Agua	7	8	1988	T. F. Patterson	TEX
Euphorbia	greggii	MONTERREY	Parque Chipinque.	7	5	1960	R. Ford S.	TEX
Euphorbia	greggii	MONTERREY	Parque Chipinque.	17	2	1960	J. Crutchfield&M. C. Johnston	TEX
Euphorbia	greggii	MONTERREY	Parque Chipinque.	17	2	1960	J. Crutchfield&M. C. Johnston	TEX
Euphorbia	greggii	ND	Near Los Cunados (Olinala) along rd	19	3	1960	R. Ford S.	TEX
Euphorbia	greggii	SAN PEDRO GARZA GARCÍA	Chipinque.	11	6	1978	J. M. Poole&W. A. Watson	TEX
Euphorbia	greggii	SAN PEDRO GARZA GARCÍA	Chipinque.	11	6	1978	J. M. Poole&W. A. Watson	TEX
Euphorbia	greggii	SANTA CATARINA	El Jonuco, Santa Catarina	30	9	1996	Hinton&et al	TEX
Euphorbia	greggii	SANTA CATARINA	El Jonuco, Santa Catarina	30	9	1996	Hinton&et al	TEX
Euphorbia	greggii	SANTA CATARINA	El Jonuco	30	9	1996	Hinton et al.	Hinton
Euphorbia	greggii	SANTA CATARINA	El Jonuco	30	9	1996	Hinton et al.	Hinton
Euphorbia	greggii	SANTIAGO	1.5 mi from San Isidro in the canyon between there and San Juan Bautiste; along the rd from Cola de Caballo to Saltillo (NUEVO LEON - SANTIAGO)	11	5	1992	M. H. Mayfield&B. G. Milligan&C. McCall	TEX
Euphorbia	greggii	SANTIAGO	Cañón La Boca.	20	6	1984	J. A. Villareal Q.&M. A. Carranza P.&M. Moreno	TEX
Euphorbia	greggii	SANTIAGO	Los Lirios->La Jacinta	15	9	1995	Hinton et al.	Hinton
Euphorbia	greggii	SANTIAGO	Los Lirios->La Jacinta	15	9	1995	Hinton et al.	Hinton
Euphorbia	helleri	SANTIAGO	Cañón El Huajuco.	26	2	1946	J. C. Johnson&F. A. Barkley	TEX
Euphorbia	heterophylla	RAMONES LOS	Ejido San Isidro (NUEVO LEON - LOS RAMONES)	13	11	1993	J. A. Villarreal&M. A. Carranza P.	TEX
Euphorbia	jorgehintonii	ARAMBERRI	Ascención->La Escondida	23	10	1993	Hinton et al.	Hinton
Euphorbia	jorgehintonii	GALEANA	San José del Río, near	24	3	1995	Hinton et al.	Hinton
Euphorbia	jorgehintonii	GALEANA	Ciénega del Toro->Santa Rosa	3	10	1995	Hinton et al.	Hinton
Euphorbia	jorgehintonii	GALEANA	Ciénega del Toro->Santa Rosa	14	9	1996	Hinton et al.	Hinton
Euphorbia	jorgehintonii	GALEANA	Ciénega del Toro->Santa Rosa	14	9	1996	Hinton et al.	Hinton
Euphorbia	jorgehintonii	GENERAL ZARAGOZA	Cerro El Viejo	23	9	1993	Hinton et al.	Hinton
Euphorbia	lathyris	SANTIAGO	Along the Cola de Caballo/Laguna Sanchez rd into high Sa SSE of Monterrey, between El Barranco and San	16	3	1994	M. H. Mayfield&C. Ferguson&A. L. Hempel	TEX

Euphorbia	lathyris	SANTIAGO	Sebastian along creek San Jose de Las Boquillas	16	3	1994	M. H. Mayfield&C. Ferguson&A. L. Hempel	TEX
Euphorbia	macropus	ARAMBERRI	La Ascensión, 14.135 Km al S, carr a La Escondida.	23	10	1993	G. B. Hinton	TEX
Euphorbia	macropus	GALEANA	Galeana, 15 mi al SW.	30	5	1934	C. H. Mueller&M. T. Mueller	TEX
Euphorbia	macropus	GENERAL ZARAGOZA	Cañada La Tinaja.	2	7	1988	T. F. Patterson	TEX
Euphorbia	macropus	MONTEMORELOS	5 Km SE of La Trinidad, on the E side of Sa Cebolla, near Ojo de Agua	8	8	1988	T. F. Patterson	TEX
Euphorbia	macropus	ND	Camino de la Encantada a la Tinaja (NUEVO LEON - ND)	25	5	1992	L. Hernández S.&M. Martínez&J. Jiménez	TEX
Euphorbia	macropus	ND	Ca 3-7 Km ESE of Zaragoza. ca 3 air Km E of Zaragoza, SSW side of Cerro El Viejo peak on local, 1-track rd (NUEVO LEON - ND)	23	9	1993	G. Nesom&M. H. Mayfield&G. S. Hinton	TEX
Euphorbia	macropus	ND	La Trinidad, base of trail up Sa de la Cebolla	6	8	1992	A. LeDuc D.&J. A. Soule&T. F. Patterson	TEX
Euphorbia	macropus var. macropus	ARAMBERRI	Ascensión->La Escondida	23	10	1993	Hinton et al.	Hinton
Euphorbia	macropus var. macropus	GALEANA	La Poza->Río de San José	1	9	1992	Hinton et al.	Hinton
Euphorbia	macropus var. macropus	GALEANA	La Poza->Río de San José	8	7	1994	Hinton et al.	Hinton
Euphorbia	macropus var. macropus	GENERAL ZARAGOZA	Cerro El Viejo	22	9	1993	Hinton et al.	Hinton
Euphorbia	macropus var. macropus	GENERAL ZARAGOZA	San Josecito->La Cieneguita	3	10	1998	Hinton et al.	Hinton
Euphorbia	macropus var. novoleonensis	Villa de Santiago	Los Lirios->El Cercado	29	7	1995	Hinton et al.	Hinton
Euphorbia	macropus var. novoleonensis	GALEANA	La Poza, 21.375 Km al SE, carr a Río de San José.	8	7	1994	G. B. Hinton	TEX
Euphorbia	macropus var. novoleonensis	GALEANA	La Poza, 21.375 Km al SE, carr a Río de San José.	1	9	1992	G. B. Hinton	TEX
Euphorbia	macropus var. novoleonensis	ND	1.5 mi from San Isidro in the canyon between there and San Juan Bautiste; along the rd from Cola de Caballo to Saltillo (NUEVO LEON - ND)	11	5	1992	M. H. Mayfield&B. G. Milligan&C. McCall	TEX
Euphorbia	mcvaughiana	GALEANA	La Boca del Refugio, 3.27 mi al E, rumbo a San Pablo.	19	11	1995	G. B. Hinton	TEX
Euphorbia	mcvaughiana	GALEANA	To the N of the rd between La Boca del Refugio and San Pablo about half the distance between La B. del Refugio and S. Pablo in dry San Pablo River	20	9	1994	M. H. Mayfield&G. S. Hinton&G. Nesom	TEX
Euphorbia	mcvaughiana	GALEANA	Samaniago y La Becerra.	19	2	1990	Hinton&et al	TEX



Euphorbia	mcvaughiana	GALEANA	La Becerra, above	19	2	1990	Hinton et al.	Hinton
Euphorbia	mcvaughiana	GALEANA	Boca de Refugio->San Pablo	19	11	1995	Hinton et al.	Hinton
Euphorbia	mcvaughiana	GALEANA	La Boca->San Pablo	11	7	1998	Hinton et al.	Hinton
Euphorbia	mcvaughiana	ND	Ca 1 mi WSW in small valley, 15 mi E of San Rafael off Hwy 57 (NUEVO LEON - ND)	22	7	1977	C. Wells&G. Nesom	LL
Euphorbia	mcvaughiana	ND	Ca 1 mi WSW in small valley, 15 mi E of San Rafael off Hwy 57 (NUEVO LEON - ND)	22	7	1977	C. Wells&G. Nesom	LL
Euphorbia	mcvaughiana	SANTIAGO	La Boca, 3.595 Km al SE, rumbo a San Pablo.	11	7	1998	Hinton&et al	TEX
Euphorbia	montereyana	ARAMBERRI	Along the rd to Dulces Nombres; 7.0 rd mi W of Los Caballos; 4.7 rd mi SE of Dulces Nombres; along S side canyon of arroyo Ramírez and ca 1 mi W of Aserradero Potreritos	22	9	1994	M. H. Mayfield&G. Nesom&J. Hinton	TEX
Euphorbia	montereyana	ARAMBERRI	Cerro El Viejo	28	7	1993	Hinton et al.	Hinton
Euphorbia	montereyana	GENERAL ZARAGOZA	Los Caballos	2	8	1994	Hinton et al.	Hinton
Euphorbia	montereyana	MONTEMORELOS	Anacuitas (Adjuntas de Ballesteros).	5	9	1992	T. F. Patterson&A. LeDuc D.&J. A. Soule	TEX
Euphorbia	montereyana	MONTERREY	Parque Chipinque, cerca de.	99	9	1960	R. F. Smith	TEX
Euphorbia	montereyana	MONTERREY	Parque Chipinque, cerca de.	99	9	1960	R. F. Smith	TEX
Euphorbia	montereyana	MONTERREY	Ciudad Monterrey.	7	9	1948	G. L. Webster&E. Aguirre	TEX
Euphorbia	montereyana	ND	Moist canyon N of La Trinidad, on rd from Puertero Redundo	5	9	1992	J. A. Soule&T. F. Patterson&A. LeDuc D.	TEX
Euphorbia	montereyana	SAN PEDRO GARZA GARCÍA	Chipinque.	18	7	1971	H. M. Parker	TEX
Euphorbia	montereyana	SAN PEDRO GARZA GARCÍA	Chipinque.	11	6	1978	J. M. Poole&W. A. Watson	TEX
Euphorbia	neilmulleri	ARAMBERRI	Aramberri.	23	9	1993	G. B. Hinton	TEX
Euphorbia	neilmulleri	ARAMBERRI	La Ascensión.	14	5	1991	Hinton&et al	TEX
Euphorbia	neilmulleri	ARAMBERRI	San Francisco, near	9	3	1993	Hinton et al.	Hinton
Euphorbia	neilmulleri	ARAMBERRI	San Francisco, near	3	4	2001	Hinton et al.	Hinton
Euphorbia	neilmulleri	GALEANA	La Poza, 21.375 Km al SE, carr a Río de San José.	24	5	1994	Hinton&et al	TEX
Euphorbia	neilmulleri	GALEANA	Galeana, 15 mi al SW.	18	7	1934	C. H. Mueller&M. T. Mueller	TEX
Euphorbia	neilmulleri	GALEANA	Santa Clara de González	20	3	1980	G. B. Hinton	TEX
Euphorbia	neilmulleri	GALEANA	San Francisco de los Blancos, cerca de.	9	3	1993	Hinton&et al	TEX
Euphorbia	neilmulleri	GALEANA	Santa Rita (Santa Rita de Cordeladas)	24	4	1981	Hinton	TEX
Euphorbia	neilmulleri	GALEANA	Santa Rita	24	4	1981	Hinton et al.	Hinton
Euphorbia	neilmulleri	GALEANA	Santa Clara	20	3	1983	Hinton et al.	Hinton
Euphorbia	neilmulleri	GALEANA	Ascención->Y + 33	14	5	1991	Hinton et al.	Hinton

Euphorbia	neilmulleri	GALEANA	km Enarramadas, near	20	3	1992	Hinton et al.	Hinton
Euphorbia	neilmulleri	GALEANA	La Poza->Río de San José	1	7	1992	Hinton et al.	Hinton
Euphorbia	neilmulleri	GALEANA	La Poza->Río de San José	24	5	1994	Hinton et al.	Hinton
Euphorbia	neilmulleri	GENERAL ZARAGOZA	Zaragoza.	16	10	1993	Hinton&et al	TEX
Euphorbia	neilmulleri	GENERAL ZARAGOZA	Cerro El Viejo.	1	7	1992	Hinton&et al	TEX
Euphorbia	neilmulleri	GENERAL ZARAGOZA	Zaragoza N of	23	9	1993	Hinton et al.	Hinton
Euphorbia	neilmulleri	GENERAL ZARAGOZA	Zaragoza, W of	16	10	1993	Hinton et al.	Hinton
Euphorbia	neilmulleri	MONTERREY	Ciudad Monterrey.	15	3	1990	C. Schoenfeld&J. Fairey	TEX
Euphorbia	neilmulleri	ND	1 Km N of Pablillo	17	5	1973	M. C. Johnston&T. L. Wendt&F. Chiang C.	TEX
Euphorbia	neilmulleri	ND	2 mi S of Pablillo	20	7	1958	D. S. Correll&I. M. Johnston	LL
Euphorbia	neilmulleri	ND	Ca 90 air mi SE of Saltillo, 17 rd mi S of Galeana, 1.3 mi N of Pabillo	25	9	1978	J. S. Henrickson&E. Lee	TEX
Euphorbia	neilmulleri	ND	Ca 120 air Km SE of Saltillo ca 12.2 rd mi E of San Roberto jct on rd to Galeana, ca 1 mi W of La Primavera	16	9	1980	J. S. Henrickson&P. Bekey	TEX
Euphorbia	neilmulleri	ND	Ca 13 mi SW of Galeana, NE of San Roberto Juntion (jcts Hwys. 57-58) and 1-2 mi NE of Ejido Santo Domingo en the NW-SE running (NUEVO LEON - ND)	10	9	1999	J. S. Henrickson&V. Heuvel	TEX
Euphorbia	neilmulleri	RAYONES	Cerro Blanco	27	2	1990	Hinton et al.	Hinton
Euphorbia	pinkavana	ND	cima de la Sa de la Marta, 40 Km al E de San Antonio de las Alazanas (NUEVO LEON - ND)	19	5	1995	J. A. Villareal Q.&M. A. Carranza P.	TEX
Euphorbia	ribana	ARAMBERRI	rd from Sta Engracia toward Dulces Nombres, N.L., 5.5 rd mi W of Paraje de Los Caballos, 6.2 rd mi SE of Dulces Nombres; at crossing of deep canyon of Arroyo Ramirez Luna	4	3	1995	M. H. Mayfield&G. Nesom&J. Hinton	LL
Euphorbia	ribana	ARAMBERRI	rd from Sta Engracia toward Dulces Nombres, N.L., 5.5 rd mi W of Paraje de Los Caballos, 6.2 rd mi SE of Dulces Nombres; at crossing of deep canyon of Arroyo Ramirez Luna	22	9	1994	M. H. Mayfield&G. Nesom&J. Hinton	LL
Euphorbia	ribana	GALEANA	Along the rd from San Rafael to La	20	9	1994	M. H. Mayfield&G. S. Hinton&G.	LL

			Boca del Refugio, ca 1-2 Km from Boca del Refugio				Nesom	
Euphorbia	ribana	GALEANA	La Boca del Refugio, 3.27 mi al E, rumbo a San Pablo.	3	5	1992	G. B. Hinton	LL
Euphorbia	ribana	GALEANA	To the N of the rd between La Boca del Refugio and San Pablo about half the distance between La B. del Refugio and S. Pablo in dry San Pablo River	20	9	1994	M. H. Mayfield&G. S. Hinton&G. Nesom	LL
Euphorbia	ribana	GALEANA	Samaniego y La Becerra.	21	10	1989	G. B. Hinton	LL
Euphorbia	schiedeana	RAYONES	Galeana->Rayones	20	10	1995	Hinton et al.	Hinton
Euphorbia	schiedeana	RAYONES	Santa Rosa- >Rayones	3	10	1995	Hinton et al.	Hinton
Euphorbia	subpeltata	ARAMBERRI	rd from Sta Engracia toward Dulces Nombres, N.L., 5.5 rd mi W of Paraje de Los Caballos, 6.2 rd mi SE of Dulces Nombres; at crossing of deep canyon of Arroyo Ramirez Luna	22	9	1994	M. H. Mayfield&G. Nesom&J. Hinton	TEX
Euphorbia	subpeltata	ITURBIDE	Iturbide, 13.765 mi al E, carr a Linares.	28	8	1987	D. Bogler&T. L. Atkins	TEX
Euphorbia	tubadenia	ARAMBERRI	Along the rd to Dulces Nombres; 8.1 rd mi W of Los Caballos; 3.6 rd mi SE of Dulces Nombres; 0.2 rd mi NE of the sharp turn at the community of Canada Verde.	22	9	1994	M. H. Mayfield&G. Nesom&J. Hinton	TEX
Euphorbia	tubadenia	ARAMBERRI	La Ascensión, 14.135 Km al S, carr a La Escondida.	23	10	1993	G. B. Hinton	TEX
Euphorbia	tubadenia	GALEANA	Pablillo.	7	8	1936	M. Taylor	TEX
Euphorbia	tubadenia	GALEANA	Rancho Aguillilla, W of San Rafael (Hwy 57)	20	8	1994	M. H. Mayfield&G. S. Hinton&G. Nesom	TEX
Euphorbia	tubadenia	GALEANA	To the N of the rd between La Boca del Refugio and San Pablo about half the distance between La B. del Refugio and S. Pablo in dry San Pablo River	20	9	1994	M. H. Mayfield&G. S. Hinton&G. Nesom	TEX
Euphorbia	tubadenia	GALEANA	Galeana, 2 mi al S, Hwy 58.	4	7	1985	C. P. Cowan&M. A. Luckow&N. Jacobson	TEX
Euphorbia	tubadenia	GALEANA	El Aguillilla.	24	8	1989	G. B. Hinton	TEX
Euphorbia	tubadenia	GALEANA	El Aguillilla	16	8	1989	G. B. Hinton	TEX
Euphorbia	tubadenia	SANTIAGO	Los Lirios->La Jacinta	15	9	1995	G. B. Hinton	TEX
Gymnanthes	longipes	SANTIAGO	Cañon Marisio Arriba, Rancho Las Adjuntas, Mpio de Villa Santiago	24	6	1935	C. H. Mueller	TEX
Jatropha	cathartica	SABINAS HIDALGO	Ciudad Sabinas Hidalgo, 12, mi, N,	26	3	1944	F. Q. Borkly	TEX

Jatropha	dioica	ANÁHUAC	carretera 41 Mercedes Cruz, 117.43 Km al SE.	21	3	1946	R. L. Crockett	TEX
Jatropha	dioica	ARAMBERRI	Aramberri.	14	5	1991	H. et al.	TEX
Jatropha	dioica	ARAMBERRI	Aramberri, 3 mi al E, camino a Galeana.	26	8	1984	M. Lavin&A. T. Whittemore&T. L. Atkins	TEX
Jatropha	dioica	ARAMBERRI	Sandía (Sandía El Grande), 22.55 Km al SW, carr a Santa Gertrudis.	9	9	1996	H. et al.	TEX
Jatropha	dioica	ARAMBERRI	Aramberri, N of	14	5	1991	Hinton et al.	Hinton
Jatropha	dioica	ARAMBERRI	Sandia->Santa Gertrudis	9	9	1996	Hinton et al.	Hinton
Jatropha	dioica	BUSTAMANTE	Sa Gomas, Bustamante Canyon (NUEVO LEON - BUSTAMANTE)	12	8	1988	T. F. Patterson	TEX
Jatropha	dioica	BUSTAMANTE	Bustamante (NUEVO LEON - BUSTAMANTE)	99	8	1938	H. LeSueur	TEX
Jatropha	dioica	LAMPAZOS DE NARANJO	Lampazos de Naranjo	26	7	1937	M. Taylor	TEX
Jatropha	dioica	MONTERREY	Ciudad Monterrey, 30 mi al W, carr a Saltillo.	9	4	1960	R. F. Smith	TEX
Jatropha	dioica	SABINAS HIDALGO	San Blas, Rancho Chavana	8	10	1939	C. H. Muller	LL
Jatropha	dioica	SABINAS HIDALGO	Manantial Ojo de Agua de Sabinas.	17	3	1962	J. G. Rivas&P. Ostos&S. L. McCart	TEX
Jatropha	dioica	SABINAS HIDALGO	Ciudad Sabinas Hidalgo, 12, mi, N, carretera 41	26	3	1944	N. T. Heard&F. A. Barkley	TEX
Jatropha	gossypifolia	RAMONES LOS	Ejido San Isidro (NUEVO LEON - LOS RAMONES)	13	11	1993	J. A. Villareal Q.&M. A. Carranza P.	TEX
Manihot	subspicata (Figura 94)	LAMPAZOS DE NARANJO	Rancho Resendez	29	6	1937	M. Taylor	TEX
Manihot	subspicata	MONTERREY	Ciudad Monterrey, 110.235 Km al NE, carr a Nuevo Laredo.	3	6	1994	Hinton&et al	TEX
Manihot	subspicata	SABINAS HIDALGO	Ciudad Sabinas Hidalgo, 23 mi al S.	4	5	1960	J. Crutchfield&M. C. Johnston	TEX
Manihot	subspicata	SALINAS VICTORIA	Monterrey->Laredo + 49 km	3	6	1994	Hinton et al.	Hinton
Manihot	subspicata	VALLECILLO	Vallecillo.	14	8	1989	C. D. Peterson	TEX
Phyllanthus	carolinensis	ARAMBERRI	Aramberri, N of	1	9	1990	Hinton et al.	Hinton
Phyllanthus	liebmannianus	ARAMBERRI	rd from Sta Engracia toward Dulces Nombres, N.L., 5.5 rd mi W of Paraje de Los Caballos, 6.2 rd mi SE of Dulces Nombres; at crossing of deep canyon of Arroyo Ramirez Luna	22	9	1994	M. H. Mayfield&G. S. Hinton&G. Nesom	TEX
Phyllanthus	liebmannianus	LINARES	Linares, 51 Km al W.	19	3	1987	S. Ginzberg&M. C. Johnston	TEX
Phyllanthus	liebmannianus	MONTERREY	Ciudad Monterrey.	27	7	1933	C. H. Mueller&M. T. Mueller	TEX
Phyllanthus	neoleonensis	GALEANA	El Barrial, 1 mi al S.	6	5	1934	C. H. Mueller&M. T. Mueller	TEX
Phyllanthus	neoleonensis	MONTERREY	Parque Chipinque.	2	6	1978	B. L. Turner	LL
Phyllanthus	neoleonensis	MONTERREY	Ciudad Monterrey, cerca de.	7	4	1946	L. I. Davis	TEX

Phyllanthus	neoleonensis	MONTERREY	Ciudad Monterrey.	7	9	1948	G. L. Webster&E. Aguirre P.	TEX
Phyllanthus	neoleonensis	MONTERREY	Ciudad Monterrey.	25	5	1908	C. G. Pringle	TEX
Phyllanthus	neoleonensis	SAN PEDRO GARZA GARCÍA	Chipinque.	11	6	1978	J. M. Poole&W. A. Watson	TEX
Phyllanthus	neoleonensis	SANTIAGO	Salto de Agua Cola de Caballo.	30	11	1958	W. M. Thompson	TEX
Phyllanthus	niruri	AGUALEGUAS	Ojo de Agua, 5 Km al S.	3	11	1983	C. P. Cowan&K. C. Nixon&M. C. Johnston&A. D. Zimmerman&R. Allen	TEX
Phyllanthus	niruri	ARAMBERRI	Aramberri.	1	9	1990	H. et al.	TEX
Phyllanthus	polygonoides	ARAMBERRI	La Escondida, 7.665 Km al E, carr a Aramberri.	9	11	1993	G. B. Hinton	TEX
Phyllanthus	polygonoides	ARAMBERRI	(La Escondida->Aramberri)->Dolores	9	11	1993	Hinton et al.	Hinton
Phyllanthus	polygonoides	GALEANA	El Encinal, al SE de Galeana.	18	7	1934	C. H. Mueller&M. T. Mueller	TEX
Phyllanthus	polygonoides	GALEANA	Entre Ciénega del Toro y Santa Rosa	10	3	1995	H. et al.	TEX
Phyllanthus	polygonoides	GALEANA	on W side of Méx 57 in sharp turn, 4.3 Km S of rd to Puerto Méx, ca 4.5 air Km E of El Prado, 10 Km S of Coahuila state line, ca 20 Km NW of San Rafael; Cerro Atravesado, Huachichil	6	4	1990	E. L. Bridges&L. Woodruff	TEX
Phyllanthus	polygonoides	GALEANA	Ciénega del Toro->Santa Rosa	3	10	1995	Hinton et al.	Hinton
Phyllanthus	polygonoides	GALEANA	Potrero Prieto->Guadalupe	14	11	2003	Hinton et al.	Hinton
Phyllanthus	polygonoides	MONTERREY	Parque Chipinque.	99	2	1961	R. Ford S.	TEX
Phyllanthus	polygonoides	MONTERREY	Ciudad Monterrey, cerca de.	24	2	1946	J. P. Saldaña&S. F. de la Garza&J. C. Johnson&F. A. Barkley	TEX
Phyllanthus	polygonoides	MONTERREY	Ciudad Monterrey, 12 mi al W.	27	2	1944	J. T. Painter&W. D. Lucas&F. A. Barkley	TEX
Phyllanthus	polygonoides	ND	Puerto de Pedernales, near the Estación Microondas on Hwy 53	16	3	1973	M. C. Johnston&T. L. Wendt&F. Chiang C.	LL
Phyllanthus	polygonoides	SABINAS HIDALGO	Ciudad Sabinas Hidalgo, 14, mi, S, carretera 85	26	5	1966	J. S. Wilson	TEX
Phyllanthus	polygonoides	SABINAS HIDALGO	Ciudad Sabinas Hidalgo, 2, mi, N, carretera 41	26	3	1944	N. T. Heard&G. L. Webster&F. A. Barkley	TEX
Phyllanthus	polygonoides	SANTA CATARINA	Ciudad Santa Catarina, 5 mi al W.	17	11	1958	R. M. Tryon&R. C. Rollins	LL
Phyllanthus	polygonoides	SANTA CATARINA	Cañón La Huasteca.	28	10	1944	A. Hernández C.&J. A. Honey B.&F. A. Barkley	TEX
Phyllanthus	polygonoides	SANTIAGO	Santiago (Villa de Santiago), 5 mi al SE, carr Monterrey-Motemorelos.	11	11	1959	J. Graham&M. C. Johnston	TEX
Poinsettia	cyathophora	SABINAS HIDALGO	Sabinas Hidalgo->Villa Aldama	3	6	1994	Hinton et al.	Hinton
Poinsettia	dentata	GENERAL ZARAGOZA	Cerro El Viejo	22	9	1993	Hinton et al.	Hinton

Poinsettia	dentata	ITURBIDE	Iturbide->Agua Blanca	21	8	1991	Hinton et al.	Hinton
Poinsettia	tubadenia	ARAMBERRI	Ascención->La Escondida	23	10	1993	Hinton et al.	Hinton
Poinsettia	tubadenia	ARAMBERRI	La Escondida->Josecito	13	11	1993	Hinton et al.	Hinton
Poinsettia	tubadenia	GALEANA	Rancho Aguillilla	16	8	1989	Hinton et al.	Hinton
Poinsettia	tubadenia	GALEANA	Rancho Aguillilla	24	8	1989	Hinton et al.	Hinton
Poinsettia	tubadenia	GALEANA	Rancho Aguillilla	20	9	1994	Hinton et al.	Hinton
Poinsettia	tubadenia	GENERAL ZARAGOZA	Cerro El Viejo	22	9	1993	Hinton et al.	Hinton
Poinsettia	tubadenia	ITURBIDE	Iturbide->Camarones	17	9	1991	Hinton et al.	Hinton
Poinsettia	tubadenia	SANTIAGO	Los Lirios->La Jacinta	15	9	1995	Hinton et al.	Hinton
Ricinus	communis	ND	Ciudad Monterrey, 30, mi, SW, carretera 40	30	11	1968	W. M. Thompson	TEX
Stillingia	sanguinolenta	MONTERREY	Parque Chipinque, cerca de.	22	5	1960	R. Ford S.	TEX
Stillingia	sanguinolenta	MONTERREY	Ciudad Monterrey, cerca de.	2	5	1906	C. G. Pringle	TEX
Stillingia	sanguinolenta	ND	Centro Recreativo Chipinque. (NUEVO LEON - ND)	1	7	1947	Barkley & Webster & Rowell	TEX
Stillingia	sanguinolenta	SANTA CATARINA	Sa San José de los Nuncios. Cañon Colorado	12	6	1997	J. A. Villarreal&J. L. Betancourt	TEX
Stillingia	sanguinolenta	SANTA CATARINA	Cañón El Diente.	8	5	1987	J. Valdéz R.&M. A. Carranza P.	TEX
Stillingia	sanguinolenta	SANTA CATARINA	Cañón El Diente.	8	11	1939	C. H. Muller	TEX
Stillingia	sanguinolenta	SANTA CATARINA	Ciudad Santa Catarina	29	10	1994	G. B. Hinton	TEX
Stillingia	sanguinolenta	SANTA CATARINA	La Cruz	29	10	1994	Hinton et al.	Hinton
Stillingia	sanguinolenta	SANTIAGO	Cañon Marisio Arriba, Rancho Las Adjuntas, Mpio de Villa Santiago	24	6	1935	C. H. Mueller	TEX
Stillingia	sanguinolenta	SANTIAGO	Cola de Caballo, cerca de.	6	3	1965	J. Marroquín	TEX
Stillingia	treculiana	ANÁHUAC	Anahuac, 8 mi al N, carr a Don Martín	15	10	1959	M. C. Johnston	TEX
Stillingia	treculiana	CHINA	China, 5 mi al S.	7	12	1960	J. Crutchfield&M. C. Johnston	TEX
Stillingia	treculiana	LAMPAZOS DE NARANJO	Salvador Resendez. (NUEVO LEON - LAMPAZOS DE NARANJO)	26	6	1937	M. Taylor E.	TEX
Stillingia	treculiana	MONTERREY	Entre Ciudad Monterrey y Saltillo, carretera 40	24	3	1946	R. L. Crockett	LL
Stillingia	treculiana	MONTERREY	Ciudad Monterrey, 12 mi al W.	27	2	1944	J. T. Painter&W. D. Lucas&F. A. Barkley	TEX
Stillingia	treculiana	SABINAS HIDALGO	Ciudad Sabinas Hidalgo, 23, mi, N, carretera 41	26	3	1944	F. A. Barkley	TEX
Stillingia	treculiana	SANTA CATARINA	Ciudad Santa Catarina, cerca de.	28	2	1949	T. Alonis Jr.&J. C. Johnson&F. A. Barkley	TEX
Stillingia	zelayensis	MONTERREY	Ciudad Monterrey.	22	12	1987	L. E. Brown	TEX
Tragia	amblyodonta	DOCTOR ARROYO	Doctor Arroyo, 46 Km al N.	5	8	1970	D. Flyr	TEX
Tragia	amblyodonta	GALEANA	Ca 5 Km E of La Poza toward Río San José, SW of Sa Tapias	18	9	1993	G. Nesom&M. H. Mayfield&J. Hinton	TEX



Tragia	amblyodonta	GALEANA	Pabillo	11	8	1936	M. Taylor	TEX
Tragia	amblyodonta	GALEANA	La Poza, 21.375 Km al SE, carr a Río de San José.	25	7	1995	Hinton&et al	TEX
Tragia	amblyodonta	GALEANA	El Aguillilla	22	7	1995	Hinton&et al	TEX
Tragia	amblyodonta	MONTERREY	Ciudad Monterrey, 25, m, SW	27	5	1966	J. S. Wilson	TEX
Tragia	amblyodonta	ND	0.9 rd mi N of Vallecillos (Centro) on Monterrey/Nuevo Laredo free rte; adjacent El Fresno	17	9	1993	G. Nesom&M. H. Mayfield	TEX
Tragia	amblyodonta	ND	Ca 120 air Km SE of Saltillo ca 12.2 rd mi E of San Roberto jct on rd to Galeana, ca 1 mi W of La Primavera	16	9	1980	J. S. Henrickson	TEX
Tragia	amblyodonta	ND	S part of Cerro Pedregoso, 1.5 Km W of El Peñuelo	18	6	1972	F. Chiang C.&T. L. Wendt&M. C. Johnston	LL
Tragia	brevispica	BUSTAMANTE	Sa Gomas, Bustamante	13	8	1988	T. F. Patterson	TEX
Tragia	brevispica	ITURBIDE	Canyon, N exposure NW of Ejido Santa Rosa, 4.1 mi S of Iturbide, Loma la Bandera	25	10	1982	J. Grimes&K. C. Nixon&S. Sundberg	TEX
Tragia	nepetaefolia	ARAMBERRI	Cerro Grande	8	6	1986	Hinton et al.	Hinton
Tragia	nepetaefolia	CADEREYTA JIMÉNEZ	Along the cutoff rd from Cadereyta de Jiménez to Villa Santiago, ca 15 air Km SSW of Cadereyta de Jiménez and 10 air Km NNE of Santiago; just N of the jct of a paved rd (probably the one from El Refugio); Along a short jeep track on the W side of the rd	14	3	1994	C. J. Ferguson&M. H. Mayfield&A. L. Hempel	TEX
Tragia	nepetaefolia	MONTERREY	Ciudad Monterrey, 31 mi SW of	1	12	1945	B. H. Warnock&F. A. Barkley	TEX
Tragia	nepetaefolia	MONTERREY	Ciudad Monterrey, 44, mi, SW, carretera 40	1	12	1945	B. H. Warnock&F. A. Barkley	TEX
Tragia	nepetaefolia	RAYONES	Rayones.	29	7	1995	Hinton&et al	TEX
Tragia	nepetaefolia	RAYONES	Rayones N of	29	7	1995	Hinton et al.	Hinton
Tragia	racemosa	GALEANA	Rancho Aguillilla, near	22	7	1995	Hinton et al.	Hinton
Tragia	racemosa	GALEANA	La Poza->Río de San José	25	7	1995	Hinton et al.	Hinton

## RAFFLESIAACEAE

Género	Especie	Municipio	Localidad	Día	Mes	Año	Colectores	Herbario
Pilostyles	globosa	LINARES	Linares, 23.5 mi al W, carr a Galeana.	19	7	1958	D. S. Correll&I. M. Johnston	TEX

## HYPERICACEAE

Género	Especie	Municipio	Localidad	Día	Mes	Año	Colectores	Herbario
--------	---------	-----------	-----------	-----	-----	-----	------------	----------

Ascyrum	hypercoides	MONTEMORELOS	5 Km SE of La Trinidad, on the E side of Sa Cebolla, near Ojo de Agua	7	8	1988	T. F. Patterson	TEX
Ascyrum	hypercoides	MONTEMORELOS	Trinidad	19	8	1939	C. H. Muller	TEX
Hypericum	formosum	GALEANA	El Taray, 2.69 Km al NW, carr a Santa Ana.	2	7	1934	C. H. Mueller&M. T. Mueller	TEX
Hypericum	formosum	GALEANA	Agua Blanca	4	7	1991	G. B. Hinton	TEX
Hypericum	formosum	GALEANA	Galeana, 15 mi al SW.	22	7	1934	C. H. Mueller&M. T. Mueller	TEX
Hypericum	pauciflorum	ARAMBERRI	La Escondida	3	8	1993	H. et al.	TEX
Hypericum	pauciflorum	GALEANA	Pablillo	24	8	1936	M. Taylor	TEX

## LINACEAE

<b>Género</b>	<b>Especie</b>	<b>Municipio</b>	<b>Localidad</b>	<b>Día</b>	<b>Mes</b>	<b>Año</b>	<b>Colectores</b>	<b>Herbario</b>
Linum	flagellare	BUSTAMANTE	Sa Gomas, Bustamante Canyon, N exposure	13	8	1988	T. F. Patterson	TEX
Linum	lasiocarpum	GALEANA	Cerro El Potosí, 6 km E of	3	7	1984	Hinton et al.	Hinton
Linum	lasiocarpum	GUADALUPE	Monumento Natural Cerro de la Silla.	26	4	1960	R. F. Smith	TEX
Linum	lasiocarpum	MONTEMORELOS	El Pastor.	19	5	1994	G. B. Hinton	TEX
Linum	lasiocarpum	MONTEMORELOS	El Pastor	19	5	1994	Hinton et al.	Hinton
Linum	lasiocarpum	MONTERREY	Parque Chipinque.	2	1	1978	B. L. Turner	TEX
Linum	lasiocarpum	SAN PEDRO GARZA GARCÍA	Chipinque.	11	1	1978	J. M. Poole&W. A. Watson	TEX
Linum	lasiocarpum	SANTIAGO	Potrero de Serna, (La Nogalera).	16	6	1994	G. B. Hinton	TEX
Linum	lasiocarpum	SANTIAGO	La Nogalera	16	6	1994	Hinton et al.	Hinton
Linum	lewisii (Figura 95)	DOCTOR ARROYO	San Antonio de Peña Nevada, 12, Km, NE,	99	7	1977	C. Wells&G. Nesom	LL
Linum	lewisii	DOCTOR ARROYO	San Antonio de Peña Nevada.	4	7	1959	J. H. Beaman	TEX
Linum	lewisii	DOCTOR ARROYO	Doctor Arroyo, 37 Km al ENE.	5	8	1983	G. Nesom	TEX
Linum	lewisii	GALEANA	Galeana, 15 mi al SW.	29	6	1934	C. H. Mueller&M. T. Mueller	TEX
Linum	lewisii	GALEANA	El Aguililla	8	8	1990	Hinton&et al	TEX
Linum	lewisii	GALEANA	El Aguililla	10	6	1990	Hinton&et al	TEX
Linum	lewisii	GALEANA	El Aguililla.	5	12	1997	Hinton&et al	TEX
Linum	lewisii	GALEANA	Cerro El Potosí.	26	7	1985	McDonald	TEX
Linum	lewisii	GALEANA	Cerro El Potosí.	24	7	1977	G. Nesom&C. Wells	TEX
Linum	lewisii	GALEANA	Cerro El Potosí.	24	7	1977	G. Nesom&C. Wells	TEX
Linum	lewisii	GALEANA	Cerro El Potosí.	18	5	1982	L. J. Dorr&T. L. Atkins	TEX
Linum	lewisii	GALEANA	Cerro El Potosí.	24	7	1977	C. Wells&G. Nesom	LL
Linum	lewisii	GALEANA	Cerro El Potosí.	24	7	1977	C. Wells&G. Nesom	LL
Linum	lewisii	GALEANA	Cerro El Potosí.	24	7	1977	C. Wells&G. Nesom	LL
Linum	lewisii	GALEANA	Cerro El Potosí.	2	5	1969	H. et al.	TEX
Linum	lewisii	GALEANA	Microondas Radio Faro El Potosí, cerca de.	8	7	1963	R. L. McGregor&L. J. Harms&A. J. Robinson&R. del Rosario&R. Segal	TEX

Linum	lewisii	GALEANA	Cerro El Potosí	2	5	1969	Hinton et al.	Hinton
Linum	lewisii	GALEANA	Rancho Aguililla	8	8	1990	Hinton et al.	Hinton
Linum	lewisii	GALEANA	Rancho Aguililla, near	6	10	1990	Hinton et al.	Hinton
Linum	lewisii	GALEANA	Rancho Aguililla, N of	12	5	1997	Hinton et al.	Hinton
Linum	lewisii	GALEANA	Rancho Aguililla, N of	29	6	2000	Hinton et al.	Hinton
Linum	lewisii	GENERAL ZARAGOZA	Sierra Peña Nevada.	1	6	1974	T. F. Patterson	LL
Linum	lewisii	GENERAL ZARAGOZA	Cerro El Viejo (NUEVO LEON - GENERAL ZARAGOZA)	10	5	1992	Hinton&et al	TEX
Linum	lewisii	GENERAL ZARAGOZA	Cerro El Viejo	5	10	1992	Hinton et al.	Hinton
Linum	lewisii	ND	0.5 Km NW of Rancho Zaragoza, 4 Km E of El Barrosito	19	6	1972	F. Chiang C.&T. L. Wendt&M. C. Johnston	LL
Linum	lewisii	ND	59 Km N of San Roberto Jct on the Matehuala-Salttillo Hwy; 19 Km S of the Coahuila state line	24	5	1973	M. C. Johnston&T. L. Wendt&F. Chiang C.	LL
Linum	lewisii	ND	On the rd to the top of Cerro Potosí, near the top of the Cerro, at the weather station,	23	5	1988	B. L. Westlund	TEX
Linum	lewisii	ND	Summit Cerro El Potosí	19	6	1966	L. Gilbert	TEX
Linum	lewisii	ND	Cerro Potosí	19	6	1966	L. Gilbert	TEX
Linum	lundellii	GALEANA	Galeana, 15 mi al SW.	19	5	1934	C. H. Mueller&M. T. Mueller	TEX
Linum	modestum	ARAMBERRI	Las Norias, 10 km E of	17	7	1984	Hinton et al.	Hinton
Linum	modestum	GALEANA	About 7 mi S of Galeana in deep arroyo E of the Hwy	24	10	1982	J. Grimes&K. C. Nixon&L. J. Dorr&S. Sundberg	TEX
Linum	modestum	GALEANA	Entre Ciénega del Toro y Santa Rosa	3	10	1995	Hinton&et al	TEX
Linum	modestum	GALEANA	Santa Rita.	12	1	1989	Hinton&et al	TEX
Linum	modestum	GALEANA	Galeana, 3 Km al N.	15	3	1981	Hinton&et al	TEX
Linum	modestum	GALEANA	Galeana, 15 Km al SW, por aire.	10	10	1982	J. S. Henrickson&W. Hess	TEX
Linum	modestum	GALEANA	Galeana, 6 Km al W.	99	4	1971	C. M. Rogers	TEX
Linum	modestum	GALEANA	Galeana, 13.345 Km al N, carr a Rayones.	27	2	1990	Hinton&et al	TEX
Linum	modestum	GALEANA	Santa Rita (Santa Rita de Cordeladas)	14	5	1981	G. B. Hinton	TEX
Linum	modestum	GALEANA	Santa Rita (Santa Rita de Cordeladas)	25	4	1981	Hinton	TEX
Linum	modestum	GALEANA	Galeana, 12, mi, NW, NE lowermost slopes of Cerro Potosí, along rd to microwave station	20	8	1979	B. L. Turner&F. Davies	TEX
Linum	modestum	GALEANA	Cerro El Potosí.	15	4	1979	B. L. Turner	TEX
Linum	modestum	GALEANA	Galeana, 5 Km al S.	26	7	1993	B. L. Turner&K. Clary&T. F.	TEX

							Patterson	
Linum	modestum	GALEANA	Entronque San Roberto, 12.6 mi al E, camino a Linares.	26	9	1970	B. L. Turner	TEX
Linum	modestum	GALEANA	Galeana, 3 km N of	15	3	1981	Hinton et al.	Hinton
Linum	modestum	GALEANA	Santa Rita	25	4	1981	Hinton et al.	Hinton
Linum	modestum	GALEANA	Santa Rita	14	5	1981	Hinton et al.	Hinton
Linum	modestum	GALEANA	Santa Rita, above	12	1	1989	Hinton et al.	Hinton
Linum	modestum	GALEANA	Ciénega del Toro->Santa Rosa	3	10	1995	Hinton et al.	Hinton
Linum	modestum	GALEANA	SW of Laguna de Labradores	17	10	2003	Hinton et al.	Hinton
Linum	modestum	ND	1 Km N of Pablillo	17	5	1973	M. C. Johnston&T. L. Wendt&F. Chiang C.	TEX
Linum	modestum	ND	3.2 mi S of Galeana (NUEVO LEON - ND)	10	10	1985	B. L. Turner&T. J. Ayers&R. W. Scott	TEX
Linum	modestum	ND	1.6 mi N of Galeana (NUEVO LEON - ND)	10	10	1985	B. L. Turner&T. J. Ayers&R. W. Scott	TEX
Linum	modestum	ND	Ca 120 air Km SE of Saltillo ca 12.2 rd mi E of San Roberto jct on rd to Galeana, ca 1 mi W of La Primavera	16	9	1980	J. S. Henrickson	TEX
Linum	modestum	ND	Ca 13 mi SW of Galeana, NE of San Roberto Juntion (jcts Hwys. 57-58) and 1-2 mi NE of Ejido Santo Domingo en the NW-SE running (NUEVO LEON - ND)	10	9	1999	J. S. Henrickson&V. Heuvel	TEX
Linum	modestum	RAYONES	Puerto Mesa de León, Sa Pelillos	7	6	1988	J. A. Villareal Q.&M. A. Carranza P.&M. Vásquez	TEX
Linum	modestum	RAYONES	Sa Madre Oriental, just E of rd leading from Rayones to Galeana, 13.6 mi from middle of bridge across Río Pilon	9	4	1994	T. F. Patterson&K. Clary&J. Clary	TEX
Linum	modestum	RAYONES	Galeana->Rayones + 18 km	27	2	1990	Hinton et al.	Hinton
Linum	nelsoni	MONTERREY	Parque Chipinque, cerca de.	29	6	1960	R. Ford S.	TEX
Linum	nelsoni	SABINAS HIDALGO	Ciudad Sabinas Hidalgo, 40 Km al S.	26	3	1993	G. Nesom&B. L. Turner&J. Bain	TEX
Linum	nelsoni	SAN PEDRO GARZA GARCÍA	Chipinque.	4	6	1978	J. M. Poole&W. A. Watson	TEX
Linum	nelsoni	SANTIAGO	Cola de Caballo, cerca de.	14	7	1946	R. Salinas&F. A. Barkley	TEX
Linum	rupestre	ARAMBERRI	San Francisco, near	13	5	1992	Hinton et al.	Hinton
Linum	rupestre	ARAMBERRI	San Francisco, near	9	3	1993	Hinton et al.	Hinton
Linum	rupestre	ARAMBERRI	La Escondida, S of	16	10	1993	Hinton et al.	Hinton
Linum	rupestre	ARAMBERRI	Aramberri->El	26	10	1993	Hinton et al.	Hinton

			Salitre					
Linum	rupestre	ARAMBERRI	San Francisco, near	1	6	1997	Hinton et al.	Hinton
Linum	rupestre	DOCTOR ARROYO	Santa Gertrudis, near	16	3	1993	Hinton et al.	Hinton
Linum	rupestre	GALEANA	San Roberto.	17	11	1996	Hinton&et al	TEX
Linum	rupestre	GALEANA	San Ignacio de Texas.	19	8	1992	Hinton&et al	TEX
Linum	rupestre	GALEANA	Catarino Rodriguez, (El Potosí), 7.7 Km al E, Hwy 57.	22	4	1984	C. P. Cowan&J. Hinton	TEX
Linum	rupestre	GALEANA	San Francisco de los Blancos, cerca de.	9	3	1993	Hinton&et al	TEX
Linum	rupestre	GALEANA	Cerro El Potosí, SE of	23	7	1983	Hinton et al.	Hinton
Linum	rupestre	GALEANA	San Ignacio de Texas, S of	19	8	1992	Hinton et al.	Hinton
Linum	rupestre	GALEANA	La Poza->Río de San José	24	5	1994	Hinton et al.	Hinton
Linum	rupestre	GALEANA	San Roberto, E of	17	11	1996	Hinton et al.	Hinton
Linum	rupestre	GENERAL ZARAGOZA	Puerto Pino, below	8	2	1989	Hinton et al.	Hinton
Linum	rupestre	GENERAL ZARAGOZA	Zaragoza, near	28	7	1993	Hinton et al.	Hinton
Linum	rupestre	HIGUERAS	Km 65 de la carr de cuota Monterrey-Nuevo Laredo	30	1	1998	J. L. Panero E.&J. F. Ortega O.&S. L. Johnston&B. Crozier	TEX
Linum	rupestre	MIER Y NORIEGA	Refugio de los Cerros Blancos, W of	31	7	1999	Hinton et al.	Hinton
Linum	rupestre	MONTERREY	Ciudad de Monterrey, Sa madre (NUEVO LEON - MONTERREY)	29	7	1933	C. H. Mueller&M. T. Mueller	TEX
Linum	rupestre	ND	2 Km SE of El Canelito, on rd to San Juan de Dios	19	6	1972	F. Chiang C.&T. L. Wendt&M. C. Johnston	LL
Linum	rupestre	ND	Museo Regional El Obispado.	24	2	1946	F. A. Barkley&J. C. Johnston	TEX
Linum	rupestre	SALINAS VICTORIA	Monterrey->Laredo + 49 km	3	6	1994	Hinton et al.	Hinton
Linum	scabrellum	ARAMBERRI	Sandía (Sandía El Grande), 22.55 Km al SW, carr a Santa Gertrudis.	20	7	1993	Hinton&et al	TEX
Linum	scabrellum	ARAMBERRI	Cerro Grande	19	10	1986	Hinton et al.	Hinton
Linum	scabrellum	DOCTOR ARROYO	San Antonio de Peña Nevada, 2.5 Km al ENE.	30	7	1983	G. Nesom	LL
Linum	scabrellum	DOCTOR ARROYO	Santa Gertrudis. (NUEVO LEON - DOCTOR ARROYO)	16	3	1993	Hinton&et al	TEX
Linum	scabrellum	DOCTOR ARROYO	Matehuala, 18, mi, E, carretera 3	5	9	1970	D. Flyr	TEX
Linum	scabrellum	DOCTOR ARROYO	Santa Gertrudis, near	16	3	1993	Hinton et al.	Hinton
Linum	scabrellum	GALEANA	La Poza, 21.375 Km al SE, carr a Río de San José.	25	7	1995	Hinton&et al	TEX
Linum	scabrellum	GALEANA	San Ignacio de Texas.	19	8	1992	Hinton&et al	TEX
Linum	scabrellum	GALEANA	San Ignacio de Texas, S of	19	8	1992	Hinton et al.	Hinton
Linum	scabrellum	GALEANA	Sandia->Santa	20	7	1993	Hinton et al.	Hinton

				Gertrudis				
Linum	scabrellum	GALEANA	La Poza->Río de San José	25	7	1995	Hinton et al.	Hinton
Linum	scabrellum	MIER Y NORIEGA	West of Refugio de Cerros Blancos	1	10	2001	Hinton et al.	Hinton
Linum	scabrellum	ND	2 Km SE of El Canelito, on rd to San Juan de Dios	19	6	1972	F. Chiang C.&T. L. Wendt&M. C. Johnston	TEX
Linum	schiedeanum	ARAMBERRI	Cerro Grande	8	6	1986	Hinton et al.	Hinton
Linum	schiedeanum	DOCTOR ARROYO	Cerro Peña Nevada, lado NW.	99	7	1977	C. Wells&G. Nesom	LL
Linum	schiedeanum	DOCTOR ARROYO	Cerro Peña Nevada, lado N.	31	7	1983	G. Nesom	TEX
Linum	schiedeanum	DOCTOR ARROYO	San Antonio de Peña Nevada, 2.5 Km al ENE.	3	8	1981	G. Nesom	LL
Linum	schiedeanum	GALEANA	Agua Blanca.	4	7	1991	Hinton&et al	TEX
Linum	schiedeanum	GALEANA	Agua Blanca (NUEVO LEON - GALEANA)	4	7	1991	Hinton&et al	TEX
Linum	schiedeanum	GALEANA	Galeana, 15 mi al SW.	19	5	1934	C. H. Mueller&M. T. Mueller	TEX
Linum	schiedeanum	GALEANA	Galeana, 15 mi al SW.	14	5	1934	C. H. Mueller&M. T. Mueller	TEX
Linum	schiedeanum	GALEANA	17.9 Km (11.2 mi) SE of Hwy 57 at San Rafael on gravel rd to Galeana via San Pedro, 1. 4 Km (0. 9 mi) before San Pedro	31	5	1983	C. P. Cowan&L. J. Dorr&L. C. Barnett	TEX
Linum	schiedeanum	GALEANA	Dieciocho de Marzo, 28 mi al NW.	4	7	1985	C. P. Cowan&M. A. Luckow&D. Kearns&N. Jacobson	TEX
Linum	schiedeanum	GALEANA	Pabillo, 1.5 mi al SW.	21	7	1958	D. S. Correll&I. M. Johnston	LL
Linum	schiedeanum	GALEANA	San Pablo, 5 Km al NW, camino a San Pedro Sotolar.	11	7	1998	Hinton&et al	TEX
Linum	schiedeanum	GALEANA	Samaniego y La Becerra.	12	9	1989	Hinton&et al	TEX
Linum	schiedeanum	GALEANA	Cerro El Potosí.	23	5	1988	B. L. Westlund	TEX
Linum	schiedeanum	GALEANA	Cerro El Potosí.	24	5	1988	B. L. Westlund	TEX
Linum	schiedeanum	GALEANA	Cerro El Potosí.	24	5	1974	R. Sanders	LL
Linum	schiedeanum	GALEANA	Cerro El Potosí (NUEVO LEON - GALEANA)	4	6	1989	Hinton&et al	TEX
Linum	schiedeanum	GALEANA	Cerro El Potosí	4	6	1989	Hinton et al.	Hinton
Linum	schiedeanum	GALEANA	La Becerra, above	12	9	1989	Hinton et al.	Hinton
Linum	schiedeanum	GALEANA	Agua Blanca->San Miguel	28	8	1991	Hinton et al.	Hinton
Linum	schiedeanum	GALEANA	Agua Blanca, below	4	7	1992	Hinton et al.	Hinton
Linum	schiedeanum	GALEANA	Agua Blanca, above	4	7	1992	Hinton et al.	Hinton
Linum	schiedeanum	GALEANA	San Pablo->San Pedro Sotolar	11	7	1998	Hinton et al.	Hinton
Linum	schiedeanum	GENERAL ZARAGOZA	Cañada La Tinaja, 1.29 Km al N, camino a La Encantada.	4	7	1988	T. F. Patterson	TEX
Linum	schiedeanum	GENERAL ZARAGOZA	La Encantada.	4	7	1988	T. F. Patterson	TEX



Linum	schiedeanum	GENERAL ZARAGOZA	El Pino, (Puerto El Pino).	19	6	1979	ND	TEX
Linum	schiedeanum	GENERAL ZARAGOZA	Puerto Pino	18	6	1979	Hinton et al.	Hinton
Linum	schiedeanum	ITURBIDE	Iturbide.	8	9	1962	B. L. Turner&A. M. Powell	TEX
Linum	schiedeanum	ITURBIDE	Iturbide, 2 mi al W.	19	7	1958	D. S. Correll&I. M. Johnston	LL
Linum	schiedeanum	MONTEMORELOS	Anacuitas (Adjuntas de Ballesteros).	5	9	1992	T. F. Patterson&A. LeDuc D.&J. A. Soule	TEX
Linum	schiedeanum	MONTEMORELOS	5 Km SE of La Trinidad, on the E side of Sa Cebolla, near Ojo de Agua	7	8	1988	T. F. Patterson	TEX
Linum	schiedeanum	MONTEMORELOS	6 Km SE of La Trinidad, in La Sa Cebolla, just W of the precipice El Butano	5	8	1988	T. F. Patterson	TEX
Linum	schiedeanum	MONTEMORELOS	5 Km SE of La Trinidad, on the E side of Sa Cebolla, near Ojo de Agua	7	8	1988	T. F. Patterson	TEX
Linum	schiedeanum	MONTERREY	Ciudad Monterrey, 35 Km al SSE.	26	4	1976	R. Sanders&J. B. Harborne	TEX
Linum	schiedeanum	ND	11 Km al E de San Antonio Peña Nevada (NUEVO LEON - ND)	24	5	1992	L. Hernández S.&M. Martínez&J. Jiménez	TEX
Linum	schiedeanum	ND	N of Galeana ca 1.5 mi on the rd towards Rayones (NUEVO LEON - ND)	25	5	1988	B. L. Westlund	TEX
Linum	schiedeanum	ND	Areas cercanas Cola de Caballo (NUEVO LEON - ND)	20	6	1984	J. A. Villareal Q.&M. A. Carranza P.&M. Vásquez	TEX
Linum	schiedeanum	ND	On the rd to the top of Cerro Potosí, near the microwave tower	23	5	1988	B. L. Westlund	TEX
Linum	schiedeanum	ND	Ca 1 mi WSW in small valley, 15 mi E of San Rafael off Hwy 57 (NUEVO LEON - ND)	22	7	1977	C. Wells&G. Nesom	LL
Linum	schiedeanum	ND	Cerro Potosí	9	7	1963	R. L. McGregor&L. J. Harms&A. J. Robinson&R. del Rosario&R. Segal	LL
Linum	schiedeanum	SANTA CATARINA	El Jonuco	30	9	1996	Hinton&et al	TEX
Linum	schiedeanum	SANTA CATARINA	El Jonuco	30	9	1996	Hinton et al.	Hinton
Linum	schiedeanum	VILLALDAMA	Sa Gomas, in Canyon El Alamo (NUEVO LEON - VILLALDAMA)	15	8	1988	T. F. Patterson	TEX
Linum	vernale	ITURBIDE	El Barrial	24	9	1979	Hinton et al.	Hinton

## MALPIGHIACEAE

Género	Especie	Municipio	Localidad	Día	Mes	Año	Colectores	Herbario
Aspicarpa	hirtella	DOCTOR ARROYO	Doctor Arroyo, 35 Km	4	8	1983	G. Nesom	TEX

			al ENE.					
Aspicarpa	hyssopifolia	ARAMBERRI	La Escondida.	16	10	1993	H. et al.	TEX
Aspicarpa	hyssopifolia	ARAMBERRI	La Escondida, E of	16	10	1993	Hinton et al.	Hinton
Aspicarpa	hyssopifolia	GENERAL BRAVO	General Bravo, 30, mi, E, carretera 40	7	12	1960	J. Crutchfield&M. C. Johnston&C. McMillan	TEX
Aspicarpa	hyssopifolia	HIGUERAS	On w side of old rte of Méz 85, ca 0. 2 Km N of rd to Estación de Mircroondas Mamalique, just S of top of pass, ca 36 Km S of Sabinas Hidalgo; Mamalique Pass	7	4	1990	E. L. Bridges&L. Woodruff	TEX
Aspicarpa	hyssopifolia	SABINAS HIDALGO	Ciudad Sabinas Hidalgo, 12.8, mi, N, carretera 41	2	7	1985	C. P. Cowan	TEX
Callaeum	macropterum	ITURBIDE	Ebanito, near	24	9	1979	Hinton et al.	Hinton
Callaeum	septentrionale	AGUALEGUAS	Ojo de Agua, 5 Km al S.	3	2	1983	C. P. Cowan&K. C. Nixon&M. C. Johnston&A. D. Zimmerman&R. Allen	TEX
Callaeum	septentrionale	BUSTAMANTE	Bustamante.	20	12	1987	L. E. Brown&L. Lowrey	TEX
Callaeum	septentrionale	BUSTAMANTE	Bustamante.	12	8	1988	T. F. Patterson	TEX
Callaeum	septentrionale	GALEANA	Puente de Dios, N of galeana on rd to Rayones	27	8	1984	M. Lavin&A. T. Whittemore&T. L. Atkins	TEX
Callaeum	septentrionale	GENERAL ZARAGOZA	Potreritos.	5	6	1994	H. et al.	TEX
Callaeum	septentrionale	GENERAL ZARAGOZA	Potreritos	5	6	1994	Hinton et al.	Hinton
Callaeum	septentrionale	GUADALUPE	Monumento Natural Cerro de la Silla.	12	8	1970	W. Steinmetz	TEX
Callaeum	septentrionale	GUADALUPE	Monumento Natural Cerro de la Silla.	26	4	1960	R. Ford S.	TEX
Callaeum	septentrionale	ITURBIDE	Iturbide --> Agua Blanca	21	8	1991	H. et al.	TEX
Callaeum	septentrionale	ITURBIDE	Iturbide, 8.7 mi al E, camino a Linares.	19	5	1982	L. J. Dorr&T. L. Atkins	TEX
Callaeum	septentrionale	ITURBIDE	Iturbide, 13.765 mi al E, carr a Linares.	28	8	1987	D. Bogler&T. L. Atkins	TEX
Callaeum	septentrionale	ITURBIDE	Iturbide, 5 mi al E.	5	7	1963	R. L. McGregor&L. J. Harms&A. J. Robinson&R. del Rosario&R. Segal	LL
Callaeum	septentrionale	ITURBIDE	Iturbide -> Camarones	17	9	1991	H. et al.	TEX
Callaeum	septentrionale	ITURBIDE	Along the rd (Méz 60) from Iturbide to Linares, 8.5 mi below Iturbide	27	10	1982	J. Grimes&K. C. Nixon&S. Sundberg	TEX
Callaeum	septentrionale	ITURBIDE	Ebanito, above	12	5	1980	Hinton et al.	Hinton
Callaeum	septentrionale	ITURBIDE	Iturbide->Agua Blanca	21	8	1991	Hinton et al.	Hinton
Callaeum	septentrionale	ITURBIDE	Iturbide->Camarones	17	9	1991	Hinton et al.	Hinton
Callaeum	septentrionale	LAMPAZOS DE NARANJO	Salvador Resendez. (NUEVO LEON - LAMPAZOS DE NARANJO)	22	6	1937	M. Taylor E.	TEX
Callaeum	septentrionale	LINARES	Above Ebanito	12	5	1958	G. B. Hinton	TEX
Callaeum	septentrionale	LINARES	Linares, 22.13 mi al W, carr a Galeana.	11	7	1953	W. E. Manning&M. S. Manning	TEX
Callaeum	septentrionale	LINARES	Linares, 16 mi al W,	19	7	1958	D. S. Correll&I.	LL

Callaeum	septentrionale	LINARES	carr a Galeana. Linares, 23.5 mi al W,	19	7	1958	M. Johnston D. S. Correll&I.	LL
Callaeum	septentrionale	LINARES	Linares, 14.4 mi al W, camino a Entronque San Roberto.	23	10	1981	M. Johnston L. J. Dorr&K. C. Nixon&J. M. Poole&D. M. Smith	TEX
Callaeum	septentrionale	LINARES	Linares, 24 mi al W.	6	7	1963	R. L. McGregor&L. J. Harms&A. J. Robinson&R. del Rosario&R. Segal	LL
Callaeum	septentrionale	MONTEMORELOS	Montemorelos, 5 mi al NW.	8	6	1962	G. L. Webster&W. Adams P.&K. Miller&L. Miller	LL
Callaeum	septentrionale	MONTEMORELOS	Anacuitas (Adjuntas de Ballesteros).	5	9	1992	T. F. Patterson&A. LeDuc D.&J. A. Soule	TEX
Callaeum	septentrionale	MONTERREY	Cerro de La Silla	27	8	1937	S. S. White&R. M. Chatters	TEX
Callaeum	septentrionale	RAYONES	Rayones, 3 Km al S.	28	5	1989	H. et al.	TEX
Callaeum	septentrionale	RAYONES	Galeana->Rayones + 22 km	28	5	1989	Hinton et al.	Hinton TEX
Callaeum	septentrionale	SABINAS HIDALGO	Ciudad Sabinas Hidalgo	9	8	1991	H. et al.	Hinton TEX
Callaeum	septentrionale	SABINAS HIDALGO	San Blas, Rancho Chavana	10	8	1939	C. H. Muller	LL
Callaeum	septentrionale	SABINAS HIDALGO	Sabinas Hidalgo, S of	9	8	1991	Hinton et al.	Hinton
Callaeum	septentrionale	SANTA CATARINA	Cañón El Diente.	12	8	1939	C. H. Mueller	LL
Callaeum	septentrionale	SANTA CATARINA	Ciudad Santa Catarina, cerca de.	28	2	1946	T. Alonis Jr.&J. C. Johnson&F. A. Barkley	TEX
Callaeum	septentrionale	SANTA CATARINA	Cañón La Huasteca.	22	12	1954	M. C. Carlson	TEX
Callaeum	septentrionale	SANTA CATARINA	Cañón La Huasteca.	15	7	1992	H. et al.	TEX
Callaeum	septentrionale	SANTA CATARINA	Cañón de la Huasteca	15	7	1992	Hinton et al.	Hinton
Callaeum	septentrionale	SANTIAGO	Along rd from Potrero Redondo to Dos Adjuntas	10	8	1988	T. F. Patterson	TEX
Callaeum	septentrionale	SANTIAGO	El Cercado, 9 Km al S.	14	6	1952	F. W. Gould&J. Ortega	TEX
Callaeum	septentrionale	SANTIAGO	Salto de Agua Cola De Caballo.	26	4	1976	R. Sanders&J. B. Harborne	TEX
Callaeum	septentrionale	SANTIAGO	Cañón El Huajuco.	20	8	1946	E. Aguirre P.&J. B. Paxon&F. A. Barkley	TEX
Callaeum	septentrionale	SANTIAGO	Cañón El Huajuco.	20	8	1946	E. Aguirre P.&J. B. Paxon&F. A. Barkley	TEX
Callaeum	septentrionale	SANTIAGO	Cañón El Huajuco.	26	2	1946	J. C. Johnson&F. A. Barkley	TEX
Callaeum	septentrionale	VILLALDAMA	El Potrero, cerca de.	16	7	1953	W. E. Manning&M. S. Manning	TEX
Malpighia	glabra	LINARES	Linares, 10 mi al W, rumbo a Galeana.	9	10	1959	J. Graham&M. C. Johnston	TEX
Malpighia	glabra	LINARES	Las Crucitas	30	9	1979	Hinton et al.	Hinton
Malpighia	glabra	RAMONES LOS	Ejido San Isidro (NUEVO LEON - LOS RAMONES)	13	11	1993	J. A. Villarreal&M. A. Carranza P.	TEX
Malpighia	glabra	RAMONES LOS	Los Ramones, cerca	99	99	9999	J. A. Villarreal&M. A.	TEX

Carranza P.

Malpighia	glabra	SANTA CATARINA	Ciudad Santa Catarina, 7 mi al SE.	11	11	1959	J. Graham&M. C. Johnston	TEX
Mascagnia	lilacina	BUSTAMANTE	Sa Gomas, Bustamante Canyon, S exposure	12	8	1988	T. F. Patterson	TEX
Mascagnia	lilacina	GALEANA	Entre Ciénega del Toro y Santa Rosa	14	9	1999	G. B. Hinton	TEX
Mascagnia	lilacina	GALEANA	Entre Ciénega del Toro y Santa Rosa	10	3	1995	G. B. Hinton	TEX
Mascagnia	lilacina	GALEANA	Galeana, 13.345 Km al N, carr a Rayones.	17	10	1990	G. B. Hinton	TEX
Mascagnia	lilacina	GALEANA	Galeana, 13.345 Km al N, carr a Rayones.	17	10	1990	G. B. Hinton	TEX
Mascagnia	lilacina	GALEANA	Ciénega del Toro->Santa Rosa	3	10	1995	Hinton et al.	Hinton
Mascagnia	lilacina	MONTEMORELOS	5 Km SE of La Trinidad, on the E side of Sa Cebolla, near Ojo de Agua	8	9	1988	T. F. Patterson	TEX
Mascagnia	lilacina	MONTERREY	Ciudad Monterrey, 3 mi al SW, camino a Chipinque.	1	7	1956	B. L. Turner	TEX
Mascagnia	lilacina	RAYONES	Galeana->Rayones + 24 km	17	10	1990	Hinton et al.	Hinton
Mascagnia	lilacina	RAYONES	Galeana->Rayones + 19 km	17	10	1990	Hinton et al.	Hinton
Mascagnia	lilacina	RAYONES	Ciénega del Toro->Santa Rosa	14	9	1996	Hinton et al.	Hinton
Mascagnia	lilacina	SABINAS HIDALGO	Ciudad Sabinas Hidalgo	8	9	1991	G. B. Hinton	TEX
Mascagnia	lilacina	SABINAS HIDALGO	Sabinas Hidalgo, S of Chipinque.	9	8	1991	Hinton et al.	Hinton
Mascagnia	lilacina	SAN PEDRO GARZA GARCÍA	Chipinque.	18	7	1971	H. M. Parker	TEX
Mascagnia	lilacina	SANTA CATARINA	Cañón El Diente.	99	10	1961	R. Ford S.	TEX
Mascagnia	lilacina	SANTA CATARINA	El Jonuco, Santa Catarina	30	9	1996	G. B. Hinton	TEX
Mascagnia	lilacina	SANTA CATARINA	El Jonuco	30	9	1996	Hinton et al.	Hinton
Mascagnia	lilacina	SANTIAGO	Blanquillo	22	6	1994	Hinton et al.	Hinton
Mascagnia	macroptera	ND	Sa de Picachos, Rancho El 30, Cañón el Gallo	12	11	1994	J. A. Villarreal&M. A. Carranza P.&S. Rodríguez T.&G. Villarreal	TEX
Thryallis	glauca	GENERAL ZARAGOZA	Potreritos	5	6	1994	Hinton et al.	Hinton
Thryallis	glauca	GENERAL ZARAGOZA	Dulces Nombres	2	8	1994	Hinton et al.	Hinton
Thryallis	glauca	GENERAL ZARAGOZA	Dulces Nombres	22	9	1994	Hinton et al.	Hinton

## ICEAE

Género	Especie	Municipio	Localidad	Día	Mes	Año	Colectores	Herbario
Passiflora	affinis	LAMPAZOS DE NARANJO	Lampazos de Naranja	22	6	1937	M. Taylor	TEX
Passiflora	affinis	ND	Centro Recreativo Chipinque.	1	7	1947	F. A. Barkley&G. L. Webster&C. M. Rowell	TEX
Passiflora	affinis	SAN PEDRO GARZA GARCÍA	Chipinque.	8	6	1962	G. L. Webster&W. Adams P.&K. Miller&L. Miller	TEX
Passiflora	affinis	SANTIAGO	Potrero Redondo, 34.56 Km al E, carr a Las Adjuntas.	24	8	1939	C. H. Mueller	LL
Passiflora	exsudans	GALEANA	Galeana, 15 mi al SW.	28	6	1934	C. H. Mueller&M. T. Mueller	TEX
Passiflora	exsudans	GENERAL ZARAGOZA	Sierra Peña Nevada, ladera	1	8	1983	G. Nesom	TEX

			NE.					
Passiflora	exsudans	GENERAL ZARAGOZA	Puerto Pino	26	6	1978	Hinton et al.	Hinton
Passiflora	exsudans	GENERAL ZARAGOZA	Cerro El Viejo	29	7	1992	Hinton et al.	Hinton
Passiflora	foetida	BUSTAMANTE	Sa Gomas, Bustamante Canyon, S exposure	12	8	1988	T. F. Patterson	TEX
Passiflora	foetida	GALEANA	Río de San José, nr (NUEVO LEON - GALEANA)	2	10	1991	G. B. Hinton	TEX
Passiflora	foetida	GALEANA	El Barrial, 1 mi al S.	28	6	1971	H. M. Parker	LL
Passiflora	foetida	GALEANA	San José del Río, near	2	10	1991	Hinton et al.	Hinton
Passiflora	foetida	ITURBIDE	La Mentira, (Las Anacuas).	12	5	1980	G. B. Hinton	TEX
Passiflora	foetida	ITURBIDE	Las Anacuas	12	5	1980	Hinton et al.	Hinton
Passiflora	foetida	ITURBIDE	Ebanito, above	5	8	1980	Hinton et al.	Hinton
Passiflora	foetida	LINARES	Above Ebanito	5	8	1980	G. B. Hinton	TEX
Passiflora	foetida	SABINAS HIDALGO	Ciudad Sabinas Hidalgo, 30 mi al S.	4	4	1962	J. G. Rivas&P. Ostos&S. L. McCart	TEX
Passiflora	foetida	SANTIAGO	Cañón El Huajuco.	10	8	1934	C. H. Mueller&M. T. Mueller	TEX
Passiflora	suberosa	SAN PEDRO GARZA GARCÍA	El Chipinque, ca 6 Km al S de Monterrey, camino a la meseta	7	8	1998	J. A. Villarreal&M. A. Carranza P.	TEX
Pasiflora	Tenuiloba (Figura 96)	GENERAL ESCOBEDO	Cerro El Topochico	10	7	2008	Carlos Velazco Macías	Foto Digital

#### SALICACEAE (incluida Flacourtiaceae)

<b>Género</b>	<b>Especie</b>	<b>Municipio</b>	<b>Localidad</b>	<b>Día</b>	<b>Mes</b>	<b>Año</b>	<b>Colectores</b>	<b>Herbario</b>
Neopringlea	integrifolia	ARAMBERRI	Aramberri.	6	11	1991	G. B. Hinton	TEX
Neopringlea	integrifolia	ARAMBERRI	Aramberri.	30	11	1989	H. et al.	TEX
Neopringlea	integrifolia	ARAMBERRI	La Ascensión, 14.135 Km al S, carr a La Escondida.	23	10	1993	G. B. Hinton	TEX
Neopringlea	integrifolia	ARAMBERRI	Aramberri, N of	6	11	1991	Hinton et al.	Hinton
Neopringlea	integrifolia	ARAMBERRI	Cerro El Viejo	26	3	1993	Hinton et al.	Hinton
Neopringlea	integrifolia	ARAMBERRI	Aramberri, N of	23	11	1993	Hinton et al.	Hinton
Neopringlea	integrifolia	BUSTAMANTE	Sa Gomas, Bustamante Canyon, N exposure	13	8	1988	T. F. Patterson	TEX
Neopringlea	integrifolia	BUSTAMANTE	Sa Gomas, Bustamante Canyon (NUEVO LEON - BUSTAMANTE)	12	8	1988	T. F. Patterson	TEX
Neopringlea	integrifolia	BUSTAMANTE	Bustamante (NUEVO LEON - BUSTAMANTE)	99	8	1938	H. LeSueur	TEX
Neopringlea	integrifolia	GALEANA	Ca 4 Km NW of village of Río San José	18	9	1993	G. Nesom&M. H. Mayfield&J. Hinton	TEX
Neopringlea	integrifolia	ITURBIDE	Iturbide -> Camarones	17	9	1991	G. B. Hinton	TEX
Neopringlea	integrifolia	LINARES	Linares, 40 mi al S.	30	11	1946	L. I. Davis	LL
Neopringlea	integrifolia	MONTERREY	Ciudad Monterrey.	16	11	1958	R. C. Rollins&R. M. Tryon	LL
Neopringlea	integrifolia	MONTERREY	Ciudad Monterrey, 10 mi al W.	5	9	1948	G. L. Webster&E. Aguirre P.	TEX
Neopringlea	integrifolia	MONTERREY	Ciudad Monterrey, 10 mi al W.	5	9	1948	G. L. Webster&W. S. Armbruster	TEX
Neopringlea	integrifolia	ND	W side of Méx 85 Libre, S of Km 122, 3.0 rd-mi S of small plaza at Vallecitos, 3.1 rd-mi S of jct with rd to E (in Vallecitos)	3	3	2001	J. García M.	TEX

Neopringlea	integrifolia	RAYONES	Rayones, 2 mi al S.	27	8	1984	M. Lavin&A. T. Whittemore&T. L. Atkins	TEX
Neopringlea	integrifolia	SABINAS HIDALGO	Sabinas Hidalgo.	22	12	1987	L. E. Brown&L. Lowrey	TEX
Neopringlea	integrifolia	SANTA CATARINA	El Pajonal.	5	11	1994	H. et al.	TEX
Neopringlea	integrifolia	SANTA CATARINA	El Pajonal	5	11	1994	Hinton et al.	Hinton
Neopringlea	integrifolia	SANTIAGO	Potrero Redondo, 34.56 Km al E, carr a Las Adjuntas.	24	8	1939	C. H. Muller	LL
Neopringlea	integrifolia	SANTIAGO	Potrero Redondo.	4	7	1935	C. H. Mueller	TEX
Neopringlea	integrifolia	SANTIAGO	La Mesa Grande, (Vista Hermosa).	6	3	1965	J. Marroquín	TEX
Neopringlea	integrifolia	SANTIAGO	Cañón La Boca.	24	12	1954	M. C. Carlson	TEX
Neopringlea	integrifolia	SANTIAGO	Cañón El Huajuco.	20	8	1946	E. Aguirre P.&J. B. Paxon&F. A. Barkley	TEX
Neopringlea	viscosa	BUSTAMANTE	Bustamante, 6 mi al W.	4	11	1983	C. P. Cowan&K. C. Nixon&M. C. Johnston&A. D. Zimmerman&R. Allen	TEX
Populus	alba	GALEANA	Galeana.	20	7	1958	D. S. Correll&I. M. Johnston	LL
Populus	fremontii	GALEANA	Entronque de la Hwy 57 con la carr a Los Lirios, 0.6 mi al NE.	2	3	1985	M. A. Luckow	TEX
Populus	fremontii	RAYONES	El Pinito, aguas abajo de Rayones Cañón del Río Pílon en la Sa Madre Oriental.	14	10	1983	R. Sánchez	TEX
Populus	mexicana	SANTA CATARINA	Cañón La Huasteca.	8	7	1953	W. E. Manning&M. S. Manning	TEX
Populus	mexicana	SANTIAGO	Cañon Marisio Arriba, Rancho Las Adjuntas, Mpio de Villa Santiago	99	99	9999	C. H. Mueller	TEX
Populus	tremuloides	GALEANA	Galeana, 15 mi al SW.	4	6	1934	C. H. Mueller&M. T. Mueller	TEX
Populus	tremuloides	MONTEMORELOS	La Trinidad, 3 km S	10	8	1988	T. F. Patterson	TEX
Populus	tremuloides	RAYONES	El Cedral, Sa de Arteaga 30 Km al E de San Antonio de las Alazanas	6	9	1994	J. A. Villarreal&M. A. Carranza P.&J. A. Encina	TEX
Salix	jaliscana	SANTIAGO	Cañón Marisio de Rancho las Adjuntas	27	6	1935	C. H. Mueller	TEX
Salix	jaliscana	SANTIAGO	Cañón Marisio de Rancho las Adjuntas	27	6	1935	C. H. Mueller	TEX
Salix	jaliscana	SANTIAGO	Potrero Redondo.	15	8	1939	C. H. Muller	LL
Salix	nigra	ALLENDE	Ciudad de Allende.	99	3	1962	R. Ford S.	TEX
Salix	nigra	ALLENDE	Ciudad de Allende.	99	3	1962	R. Ford S.	TEX
Salix	nigra	ARAMBERRI	Aramberri.	2	5	1994	Hinton&et al	TEX
Salix	nigra	GALEANA	Entre Ciénega del Toro y Santa Rosa	3	5	1992	Hinton&et al	TEX
Salix	nigra	SANTIAGO	Cañon Marisio Arriba, Rancho Las Adjuntas, Mpio de Villa Santiago	27	6	1935	C. H. Mueller	TEX
Salix	paradoxa	GALEANA	Galeana.	24	8	1984	M. Lavin&A. T. Whittemore&T. L. Atkins	TEX
Salix	paradoxa	GALEANA	Cerro El Potosí (NUEVO LEON - GALEANA)	2	5	1969	H.&et al	TEX
Salix	paradoxa	GENERAL ZARAGOZA	Cerro El Viejo	26	3	1993	Hinton et al.	Hinton



Salix	paradoxa	RAYONES	cima de la Sa de la Marta, 40 Km al E de San Antonio de las Alazanas (NUEVO LEON - RAYONES)	5	5	1995	J. A. Villareal Q.&M. A. Carranza P.&J. A. Encina	TEX
Xylosma	flexuosum	CERRALVO	Sa de Picachos, Rancho El Gallo (NUEVO LEON - CERRALVO)	12	11	1994	J. A. Villarreal&M. A. Carranza P.&S. Rodríguez T.&G. Villarreal Hinton et al.	TEX
Xylosma	flexuosum	DOCTOR ARROYO	S J Berrones->San Josecito	1	10	2001	Hinton et al.	Hinton TEX
Xylosma	flexuosum	GUADALUPE	Monumento Natural Cerro de la Silla.	13	8	1970	L. Countant	TEX
Xylosma	flexuosum	ITURBIDE	Iturbide -> Camarones	17	9	1991	G. B. Hinton	TEX
Xylosma	flexuosum	ITURBIDE	Ebanito, near	24	9	1979	Hinton et al.	Hinton
Xylosma	flexuosum	ITURBIDE	Ebanito, below	12	3	1980	Hinton et al.	Hinton
Xylosma	flexuosum	ITURBIDE	Iturbide->Camarones	17	9	1991	Hinton et al.	Hinton
Xylosma	flexuosum	LINARES	El Ebanito, cerca de.	12	3	1960	Hinton&et al	TEX
Xylosma	flexuosum	MONTEMORELOS	San Vicente.	15	10	1983	R. Sánchez	TEX
Xylosma	flexuosum	MONTERREY	Parque Chipinque, cerca de.	99	9	1960	R. Ford S.	TEX
Xylosma	flexuosum	MONTERREY	Ciudad Monterrey, cerca de.	22	12	1987	L. E. Brown&L. Lowrey	TEX
Xylosma	flexuosum	SAN PEDRO GARZA GARCÍA	Centro Recreativo Chipinque. (NUEVO LEON - SAN PEDRO GARZA GARCIA)	12	9	1964	J. Marroquín	TEX
Xylosma	flexuosum	SANTA CATARINA	Cañón El Diente.	11	8	1939	C. H. Muller	LL
Xylosma	flexuosum	SANTIAGO	Cañon Marisio Arriba, Rancho Las Adjuntas, Mpio de Villa Santiago	99	99	9999	C. H. Mueller	TEX

## TURNERACEAE

Género	Especie	Municipio	Localidad	Día	Mes	Año	Colectores	Herbario
Turnera	diffusa	BUSTAMANTE	Sa Gomas, Bustamante Canyon	12	8	1988	T. F. Patterson	TEX
Turnera	diffusa	BUSTAMANTE	Bustamante, 1.4 Km al N.	15	3	1983	C. P. Cowan&K. C. Nixon	TEX
Turnera	diffusa	GALEANA	Galeana, 13.345 Km al N, carr a Rayones.	17	10	1990	H. et al.	TEX
Turnera	diffusa	GALEANA	Galeana, 13.345 Km al N, carr a Rayones.	8	1	1989	H. et al.	TEX
Turnera	diffusa	HUALAHUISES	Hualahuises.	7	9	1962	B. L. Turner&A. M. Powell	TEX
Turnera	diffusa	LINARES	Linares, 11 mi al E, camino a Guadalupe.	10	10	1959	J. Graham&M. C. Johnston	TEX
Turnera	diffusa	MONTERREY	Ciudad Monterrey, 110.235 Km al NE, carr a Nuevo Laredo.	3	6	1994	G. B. Hinton	TEX
Turnera	diffusa	MONTERREY	Ciudad Monterrey, 20 mi al E, carr a Reynosa.	9	6	1960	R. Ford S.	TEX
Turnera	diffusa	ND	Carr 54 (Monterrey-Miguel Alemán); 20 Km NE de Dr González	11	11	1994	J. A. Villarreal&M. A. Carranza P.	TEX
Turnera	diffusa	RAMONES LOS	Los Ramones, cerca	23	12	1982	J. A. Villareal Q.	TEX
Turnera	diffusa	RAYONES	Rayones, cerca de.	15	6	1993	G. B. Hinton	TEX
Turnera	diffusa	SABINAS HIDALGO	Farm rd, santa Rosa Ranch ca 12 mi S of Las Tortillas and 20 mi E of Sabinas Hidalgo	16	11	1963	R. García	TEX
Turnera	diffusa	SABINAS HIDALGO	Ciudad Sabinas Hidalgo, 11 mi al N.	23	7	1988	C. D. Peterson	TEX
Turnera	diffusa	SABINAS HIDALGO	Ciudad Sabinas Hidalgo, 12, mi,	26	3	1944	F. A.	TEX

			N, carretera 41				Barkley&N. T. Heard	
Turnera	diffusa	RAMONES LOS	Los Ramones, cerca	23	12	1982	J. A. Villarreal	TEX

## VIOLACEAE

Género	Especie	Municipio	Localidad	Día	Mes	Año	Colectores	Herbario
Hybanthus	potosinus	GALEANA	La Poza, 21.375 Km al SE, carr a Río de San José.	25	7	1995	H. et al.	TEX
Hybanthus	verbenaceus	ARAMBERRI	Aramberri, N of	1	9	1990	Hinton et al.	Hinton
Hybanthus	verbenaceus	ARAMBERRI	Aramberri, N of	1	9	1990	Hinton et al.	Hinton
Hybanthus	verbenaceus	GALEANA	La Poza->Río de San José	31	5	1992	Hinton et al.	Hinton
Hybanthus	verbenaceus	GALEANA	La Poza->Río de San José	1	7	1992	Hinton et al.	Hinton
Hybanthus	verbenaceus	GALEANA	La Poza->Río de San José	25	7	1995	Hinton et al.	Hinton
Hybanthus	verbenaceus	ITURBIDE	Iturbide->Camarones	6	9	1991	Hinton et al.	Hinton
Hybanthus	verbenaceus	ITURBIDE	Iturbide->Camarones	13	9	1991	Hinton et al.	Hinton
Hybanthus	verbenaceus	ITURBIDE	Iturbide->La Purísima	25	10	1991	Hinton et al.	Hinton
Hybanthus	verticillatus	GALEANA	Entronque San Roberto, 17 mi al E.	24	10	1970	B. L. Turner&J. Crutchfield	TEX
Hybanthus	verticillatus	GALEANA	Galeana, 2 mi al S, Hwy 58.	4	7	1985	C. P. Cowan&M. A. Luckow&N. Jacobson	TEX
Hybanthus	verticillatus	ND	Cañón de Potrerillos, 3 Km W of Rancho Las Ovejas on the N side of the Sa del Muerto	16	3	1973	M. C. Johnston&F. Chiang C.&T. L. Wendt&J. S. Henrickson	LL
Viola	flagelliformis	GENERAL ZARAGOZA	Cerro El Viejo	23	6	1993	Hinton et al.	Hinton
Viola	galeanaensis	ARAMBERRI	Cerro Grande	18	5	1986	Hinton et al.	Hinton
Viola	galeanaensis	ARAMBERRI	Cerro El Viejo	25	5	1993	Hinton et al.	Hinton
Viola	galeanaensis	ARAMBERRI	Cerro El Viejo	2	5	1994	Hinton et al.	Hinton
Viola	galeanaensis	GALEANA	Galeana, 15 mi al SW.	16	6	1934	C. H. Mueller&M. T. Mueller	TEX
Viola	galeanaensis	GALEANA	Cerro El Potosí (NUEVO LEON - GALEANA)	21	6	1969	H. et al.	TEX
Viola	galeanaensis	GALEANA	Cerro El Potosí	21	6	1969	Hinton et al.	Hinton
Viola	galeanaensis	GENERAL ZARAGOZA	Peña Nevada, Sierra, lado E	5	7	1985	McDonald	TEX
Viola	galeanaensis	GENERAL ZARAGOZA	Peña Nevada, Sierra	22	8	1986	McDonald	TEX
Viola	galeanaensis	GENERAL ZARAGOZA	Sierra Peña Nevada.	1	6	1974	T. F. Patterson	LL
Viola	galeanaensis	GENERAL ZARAGOZA	Picacho San Onofre	25	6	1978	Hinton et al.	Hinton
Viola	galeanaensis	GENERAL ZARAGOZA	Cerro El Viejo	5	10	1992	Hinton et al.	Hinton
Viola	galeanaensis	GENERAL ZARAGOZA	Cerro El Viejo	26	3	1993	Hinton et al.	Hinton
Viola	hookeriana	ARAMBERRI	Cerro El Viejo	26	2	1993	Hinton et al.	Hinton
Viola	hookeriana	GENERAL ZARAGOZA	Camino de la Encantada a la Tinaja	25	5	1992	L. Hernández S.&M. Martínez&J. Jiménez	TEX
Viola	nuevo-leonensis	GENERAL ZARAGOZA	Zaragoza, 8.5 mi al S, camino a La Encantada.	20	5	1988	B. L. Westlund	TEX
Viola	nuevo-leonensis	MONTEMORELOS	5 Km SE of La Trinidad, on the E	7	8	1988	T. F. Patterson	TEX

Viola	nuevo-leonensis	MONTERREY	side of Sa Cebolla, near Ojo de Agua Parque Chipinque, cerca de.	99	2	1961	R. Ford S.	TEX
Viola	nuevo-leonensis	MONTERREY	Ciudad Monterrey	10	3	1923	B. C. Tharp	TEX
Viola	nuevo-leonensis	ND	Sa Madre Oriental, 5.2 rd mi W of Cola de Caballo at developed picnic area	3	6	1982	R. D. Worthington	TEX
Viola	sororia	MONTERREY	Ciudad Monterrey, 35 mi al S, Hwy 85.	20	3	1967	J. S. Wilson	TEX

## OXALIDACEAE

<b>Género</b>	<b>Especie</b>	<b>Municipio</b>	<b>Localidad</b>	<b>Día</b>	<b>Mes</b>	<b>Año</b>	<b>Colectores</b>	<b>Herbario</b>
Oxalis	alpina	MONTERREY	Ciudad Monterrey, 13 mi al SW.	29	11	1958	W. M. Thompson	TEX
Oxalis	corniculata var. pilosa	ARAMBERRI	Aramberri.	16	6	1990	H. et al.	TEX
Oxalis	corniculata var. pilosa	ARAMBERRI	La Ascensión.	15	4	1991	H. et al.	TEX
Oxalis	corniculata var. pilosa	ARAMBERRI	Aramberri, N of	16	6	1990	Hinton et al.	Hinton
Oxalis	corniculata var. pilosa	ARAMBERRI	Cerro El Viejo	13	1	1994	Hinton et al.	Hinton
Oxalis	corniculata var. pilosa	BUSTAMANTE	Along switchbacks of rd below the Grutas de Bustamante; from opening of cave to ca 4 rd Km below cave	18	3	1994	M. H. Mayfield&C. Ferguson&A. L. Hempel	TEX
Oxalis	corniculata var. pilosa	DOCTOR ARROYO	Cerro Peña Nevada, lado N.	31	7	1983	G. Nesom	TEX
Oxalis	corniculata var. pilosa	GALEANA	Agua Blanca 4.475 mi al NE, carr a La Purísima.	3	3	1992	H. et al.	TEX
Oxalis	corniculata var. pilosa	GALEANA	Pablillo.	5	8	1936	M. Taylor	TEX
Oxalis	corniculata var. pilosa	GALEANA	Entre Ciénega del Toro y Santa Rosa	14	9	1996	H. et al.	TEX
Oxalis	corniculata var. pilosa	GALEANA	Galeana, 15 mi al SW.	28	6	1934	C. H.&M. T. Mueller	TEX
Oxalis	corniculata var. pilosa	GALEANA	Samaniego y La Becerra.	21	10	1989	H. et al.	TEX
Oxalis	corniculata var. pilosa	GALEANA	Galeana (NUEVO LEON - GALEANA)	11	6	1981	H. et al.	TEX
Oxalis	corniculata var. pilosa	GALEANA	El Aguililla.	29	6	2000	H. et al.	TEX
Oxalis	corniculata var. pilosa	GALEANA	El Aguililla	18	5	1989	H. et al.	TEX
Oxalis	corniculata var. pilosa	GALEANA	Cerro El Potosí, SE slope of	11	6	1981	Hinton et al.	Hinton
Oxalis	corniculata var. pilosa	GALEANA	Rancho Aguililla	18	5	1989	Hinton et al.	Hinton
Oxalis	corniculata var. pilosa	GALEANA	La Becerra, above	21	10	1989	Hinton et al.	Hinton
Oxalis	corniculata var. pilosa	GALEANA	Ascención->Y + 27 km	14	5	1991	Hinton et al.	Hinton
Oxalis	corniculata var. pilosa	GALEANA	Agua Blanca->La Purísima	3	3	1992	Hinton et al.	Hinton
Oxalis	corniculata var. pilosa	GALEANA	Ciénega del Toro->Santa Rosa	14	9	1996	Hinton et al.	Hinton
Oxalis	corniculata var. pilosa	GALEANA	Rancho Aguililla, N of	29	6	2000	Hinton et al.	Hinton
Oxalis	corniculata var. pilosa	GENERAL ZARAGOZA	13 Km al E de San Antonio Peña Nevada; Mpio Zaragoza (NUEVO LEON - GENERAL ZARAGOZA)	24	5	1992	L. Hernández S.&M. Martínez&J. Jiménez	TEX
Oxalis	corniculata var.	ITURBIDE	La Purísima, 13.92 Km al N,	15	4	1991	H. et al.	TEX

	<i>pilosa</i>		carr a Iturbide.						
Oxalis	<i>corniculata</i> var. <i>pilosa</i>	ITURBIDE	La Purísima->Iturbide	3	3	1992	Hinton et al.		Hinton
Oxalis	<i>corniculata</i> var. <i>pilosa</i>	MONTEMORELOS	5 Km SE of La Trinidad, on the E side of Sa Cebolla, near Ojo de Agua	8	8	1988	T. F. Patterson		TEX
Oxalis	<i>corniculata</i> var. <i>pilosa</i>	MONTEMORELOS	5 Km SE of La Trinidad, on the E side of Sa Cebolla, near Ojo de Agua	7	8	1988	T. F. Patterson		TEX
Oxalis	<i>corniculata</i> var. <i>pilosa</i>	MONTERREY	Ciudad Monterrey, cerca de.	7	4	1946	L. I. Davis		TEX
Oxalis	<i>corniculata</i> var. <i>pilosa</i>	MONTERREY	Ciudad Monterrey, 8.5, mi, S	18	7	1971	H. M. Parker		TEX
Oxalis	<i>corniculata</i> var. <i>pilosa</i>	ND	1.5 mi N of Pablillo, on Hwy 51	21	7	1958	D. S. Correll&I. M. Johnston		LL
Oxalis	<i>corniculata</i> var. <i>pilosa</i>	ND	S part of Cerro Pedregoso, 1.5 Km W of El Peñuelo	18	6	1972	F. Chiang C.&T. L. Wendt&M. C. Johnston		LL
Oxalis	<i>corniculata</i> var. <i>pilosa</i>	ND	Centro Recreativo Chipinque. (NUEVO LEON - ND)	99	9	1960	R. Ford S.		TEX
Oxalis	<i>corniculata</i> var. <i>pilosa</i>	ND	Centro Recreativo Chipinque. (NUEVO LEON - ND)	7	5	1960	L. I. Davis		TEX
Oxalis	<i>corniculata</i> var. <i>pilosa</i>	SANTIAGO	Along the Cola de Caballo/Laguna Sánchez rd into high Sa SE of Monterrey; between Puerto Genovevo and La Ciénega ca 1.5 to 2.5 air Km NW of Pto. Genovevo	15	5	1994	M. H. Mayfield&C. Ferguson&A. L. Hempel		TEX
Oxalis	<i>corniculata</i> var. <i>pilosa</i>	SANTIAGO	Along the Cola de Caballo/Laguna Sánchez rd into high Sa SE of Monterrey; between Puerto Genovevo and La Ciénega ca 1.5 to 2.5 air Km NW of Pto. Genovevo	15	5	1994	M. H. Mayfield&C. Ferguson&A. L. Hempel		TEX
Oxalis	<i>decaphylla</i>	GALEANA	El Aguillilla	21	6	1991	Hinton&et al		TEX
Oxalis	<i>decaphylla</i>	GALEANA	Rancho Aguillilla	21	6	1991	Hinton et al.		Hinton
Oxalis	<i>dichondraefolia</i>	MONTERREY	Ciudad Monterrey, 17 mi al E.	1	7	1947	Barkley & Webster & Rowell		TEX
Oxalis	<i>dichondraefolia</i>	SABINAS HIDALGO	Ciudad Sabinas Hidalgo, 12, mi, N, carretera 41	26	3	1944	F. A. Barkley&N. T. Heard		TEX
Oxalis	<i>dichondraefolia</i>	SALINAS VICTORIA	Mamulique.	3	4	1947	G. R. Smith&F. A. Barkley		TEX
Oxalis	<i>drummondii</i>	ARAMBERRI	Aramberri.	24	5	1993	Hinton&et al		TEX
Oxalis	<i>drummondii</i>	ARAMBERRI	Aramberri, above	24	5	1993	Hinton et al.		Hinton
Oxalis	<i>drummondii</i>	GALEANA	Ca 4 Km NW of Village of Río San José, N side of Río San José river bed	18	9	1993	G. Nesom&M. H. Mayfield&G. S. Hinton		TEX
Oxalis	<i>drummondii</i>	GALEANA	Río de San José	17	6	1993	Hinton&et al		TEX
Oxalis	<i>drummondii</i>	GALEANA	La Poza, 21.375 Km al SE, carr a Río de San José.	18	9	1993	Hinton&et al		TEX
Oxalis	<i>drummondii</i>	GALEANA	La Poza, 21.375 Km al SE, carr a Río de San José.	7	8	1949	Hinton&et al		TEX
Oxalis	<i>drummondii</i>	GALEANA	El Peñuelo.	24	7	1991	Hinton&et al		TEX
Oxalis	<i>drummondii</i>	GALEANA	El Peñuelo	24	7	1991	Hinton et al.		Hinton
Oxalis	<i>drummondii</i>	GALEANA	San José del Río	17	6	1993	Hinton et al.		Hinton
Oxalis	<i>drummondii</i>	GALEANA	La Poza->Río de San José	18	9	1993	Hinton et al.		Hinton
Oxalis	<i>drummondii</i>	GALEANA	La Poza->Río de San José	8	7	1994	Hinton et al.		Hinton
Oxalis	<i>drummondii</i>	GENERAL ZARAGOZA	Zaragoza.	16	10	1993	Hinton&et al		TEX

Oxalis	drummondii	GENERAL ZARAGOZA	Cerro El Viejo.	7	7	1992	Hinton&et al	TEX
Oxalis	drummondii	GENERAL ZARAGOZA	Cerro El Viejo (NUEVO LEON - GENERAL ZARAGOZA)	29	7	1992	J. L. Neff	TEX
Oxalis	drummondii	GENERAL ZARAGOZA	Cerro El Viejo	7	7	1992	Hinton et al.	Hinton
Oxalis	drummondii	GENERAL ZARAGOZA	Cerro El Viejo	29	7	1992	Hinton et al.	Hinton
Oxalis	drummondii	GENERAL ZARAGOZA	Zaragoza, W of	16	10	1993	Hinton et al.	Hinton
Oxalis	drummondii	MONTERREY	Ciudad Monterrey, cerca de.	7	4	1946	L. I. Davis	TEX
Oxalis	drummondii	MONTERREY	Ciudad Monterrey, 8.5, mi, S	24	7	1971	H. M. Parker	TEX
Oxalis	drummondii	ND	Chipinque Mesa , SW of Monterrey	16	11	1958	R. C. Rollins&R. M. Tryon	LL
Oxalis	drummondii	ND	Centro Recreativo Chipinque. (NUEVO LEON - ND)	99	9	1960	R. F. Smith	TEX
Oxalis	drummondii	SANTA CATARINA	Cañón La Huasteca.	3	9	1948	G. L. Webster&W. S. Armbruster	TEX
Oxalis	drummondii	SANTIAGO	Cola de Caballo, 7 Km al W.	22	3	1992	J. L. Neff	TEX
Oxalis	latifolia	ARAMBERRI	La Escondida, 22.36 Km al NE, carr a San Francisco de Leos.	23	7	1993	Hinton&et al	TEX
Oxalis	latifolia	ARAMBERRI	La Escondida->San Francisco	23	7	1993	Hinton et al.	Hinton
Oxalis	latifolia	DOCTOR ARROYO	San Antonio de Peña Nevada, 12, Km, NE,	99	7	1977	C. Wells&G. Nesom	LL
Oxalis	latifolia	GALEANA	Galeana, 15 mi al SW.	12	5	1934	C. H. Mueller&M. T. Mueller	TEX
Oxalis	latifolia	GALEANA	Galeana, 15 mi al SW.	6	7	1934	C. H. Mueller&M. T. Mueller	TEX
Oxalis	latifolia	GALEANA	Pablillo, 1.5 mi al SW.	21	7	1958	D. S. Correll&I. M. Johnston	LL
Oxalis	latifolia	GALEANA	Galeana, 13.345 Km al N, carr a Rayones.	24	5	1994	Hinton&et al	TEX
Oxalis	latifolia	GALEANA	Santa Rita (Santa Rita de Cordeladas)	12	5	1981	G. B. Hinton	LL
Oxalis	latifolia	GALEANA	El Aguililla	11	7	1990	Hinton&et al	TEX
Oxalis	latifolia	GALEANA	Cerro El Potosí.	2	8	1975	D. S. Lewis	LL
Oxalis	latifolia	GALEANA	Santa Rita	12	5	1981	Hinton et al.	Hinton
Oxalis	latifolia	GALEANA	Rancho Aguililla	11	7	1990	Hinton et al.	Hinton
Oxalis	latifolia	GALEANA	Galeana->Rayones	24	5	1994	Hinton et al.	Hinton
Oxalis	latifolia	GENERAL ZARAGOZA	Cañada La Tinaja.	2	7	1988	T. F. Patterson	TEX
Oxalis	latifolia	GENERAL ZARAGOZA	La Encantada	17	6	1979	Hinton et al.	Hinton
Oxalis	latifolia	GENERAL ZARAGOZA	Cerro El Viejo	29	7	1992	Hinton et al.	Hinton
Oxalis	latifolia	GENERAL ZARAGOZA	Cerro El Viejo	23	6	1993	Hinton et al.	Hinton
Oxalis	latifolia	MONTEMORELOS	Anacuitas (Adjuntas de Ballesteros).	5	9	1992	T. F. Patterson&A. LeDuc D.&J. A. Soule	TEX
Oxalis	latifolia	MONTEMORELOS	6 Km SE of la Trinidad, in La Sa de la Cebolla, just below the summit of one the picachos	5	8	1988	T. F. Patterson	TEX
Oxalis	madrensis	ITURBIDE	Iturbide, 13.765 mi al E, carr a Linares.	18	1	1993	G. B. Hinton	TEX
Oxalis	madrensis	LINARES	Linares, 24 mi al W.	6	7	1963	R. L. McGregor&L. J. Harms&A.	LL

Oxalis	madrensis	LINARES	Iturbide->Linares + 12 km	18	1	1993	J. Robinson&R. del Rosario&R. Segal	Hinton et al.	Hinton
Oxalis	madrensis	ND	On the rd to the Cerro Potosí, near the top of the Cerro, at the weather station	23	5	1988	B. L. Westlund		TEX

## VITACEAE

Género	Especie	Municipio	Localidad	Día	Mes	Año	Colectores	Herbario
Cissus	incisa	BUSTAMANTE	Sa Gomas, Bustamante Canyon, S exposure	12	8	1988	T. F. Patterson	TEX
Cissus	incisa	LAMPAZOS DE NARANJO	Lampazos de Naranjo	21	6	1937	M. Taylor E.	LL
Parthenocissus	quinquefolia	ALLENDE	Ciudad de Allende.	99	3	1962	R. Ford S.	TEX
Parthenocissus	quinquefolia	GALEANA	Galeana, 15 mi al SW.	23	7	1934	C. H. Mueller&M. T. Mueller	TEX
Parthenocissus	quinquefolia	GALEANA	Galeana, 15 mi al SW.	21	7	1934	C. H. Mueller&M. T. Mueller	TEX
Parthenocissus	quinquefolia	ITURBIDE	I.R.F. Iturbide	20	11	1979	Hinton&et al	TEX
Parthenocissus	quinquefolia	ITURBIDE	Above La Purísima	25	10	1991	Hinton&et al	TEX
Parthenocissus	quinquefolia	ITURBIDE	Iturbide, IRF	20	11	1979	Hinton et al.	Hinton
Parthenocissus	quinquefolia	ITURBIDE	La Purísima, above	25	10	1991	Hinton et al.	Hinton
Parthenocissus	quinquefolia	MONTEMORELOS	La Trinidad (NUEVO LEON - MONTEMORELOS)	9	8	1988	T. F. Patterson	TEX
Parthenocissus	quinquefolia	MONTERREY	Ciudad Monterrey, cerca de.	17	6	1889	C. G. Pringle	LL
Parthenocissus	quinquefolia	SANTA CATARINA	Cañón El Diente.	12	8	1939	C. H. Muller	LL
Parthenocissus	quinquefolia	SANTIAGO	Cañon Marisio Arriba, Rancho Las Adjuntas, Mpio de Villa Santiago	24	6	1935	C. H. Mueller	TEX
Parthenocissus	quinquefolia	SANTIAGO	San Sebastian, camino Los Lirios-Laguna de Sánchez;Sierra Madre Oriental	31	10	1996	J. A. Villarreal&J. Zavala B.	TEX
Parthenocissus	quinquefolia	SANTIAGO	El Cercado.	15	8	1934	C. H. Mueller&M. T. Mueller	TEX
Vitis	arizonica	LAMPAZOS DE NARANJO	Lampazos de Naranjo	22	6	1937	M. Taylor E.	TEX
Vitis	berlandieri	GALEANA	Cerro El Gallo	25	10	1987	Hinton et al.	Hinton
Vitis	cinerea	ARAMBERRI	Cerro El Viejo	24	5	1993	Hinton et al.	Hinton
Vitis	cinerea	ARAMBERRI	Cerro El Viejo	2	5	1994	Hinton et al.	Hinton
Vitis	cinerea	GALEANA	Cerro El Gallo	31	5	1987	Hinton et al.	Hinton
Vitis	cinerea	GENERAL TERÁN	Hacienda San Pedro, 3 mi NW of General Teran	21	4	1962	L. Ruíz	TEX
Vitis	cinerea	MONTEMORELOS	5 Km SE of La Trinidad, on the E side of Sa Cebolla, near Ojo de Agua	7	8	1988	T. F. Patterson	TEX
Vitis	cinerea	MONTEMORELOS	La Trinidad (NUEVO LEON - MONTEMORELOS)	9	8	1988	T. F. Patterson	TEX
Vitis	cinerea	MONTERREY	Parque Chipinque.	7	9	1948	G. L. Webster&E. Aguirre P.	TEX
Vitis	cinerea	MONTERREY	Parque Chipinque, cerca de.	22	5	1960	R. Ford S.	TEX
Vitis	cinerea	MONTERREY	Ciudad Monterrey, cerca	8	7	1907	C. G. Pringle	LL



Vitis	cinerea	ND	de. El Barreal, Ejido Próximo a Rayones	7	6	1988	J. A. Villarreal&M. A. Carranza P.&M. Vázquez&D. Markwalder	TEX
Vitis	cinerea	SANTA CATARINA	Cañón El Diente.	11	8	1939	C. H. Muller	LL
Vitis	cinerea	SANTIAGO	Cola de Caballo.	14	7	1946	C. M. Rowell&F. A. Barkley	TEX
Vitis	cinerea	SANTIAGO	La ciénega de González	12	5	1994	Hinton&et al	TEX
Vitis	cinerea	SANTIAGO	La Ciénega	12	5	1994	Hinton et al.	Hinton
Vitis	mesoamericana	GALEANA	Pablillo	26	8	1936	M. Taylor	TEX

## MORACEAE

Género	Especie	Municipio	Localidad	Día	Mes	Año	Colectores	Herbario
<i>Morus</i>	<i>celtidifolia</i>	BUSTAMANTE	Sa Gomas, Bustamante Canyon	13	8	1988	T. F. Patterson	TEX
<i>Morus</i>	<i>celtidifolia</i>	SANTIAGO	Potrero Redondo, 18.25 Km al NW, carr a Laguna de Sánchez.	16	8	1939	C. H. Muller	LL
<i>Morus</i>	<i>microphylla</i>	ND	Sa Madre Oriental, Alamar about 15 mi SW of Galeana	21	7	1934	C. H. Mueller &M. T. Mueller	TEX

## RHAMNACEAE

Género	Especie	Municipio	Localidad	Día	Mes	Año	Colectores	Herbario
<i>Ceanothus</i>	<i>buxifolius</i>	ARAMBERRI	Cerro El Viejo	22	2	1995	Hinton et al.	Hinton
<i>Ceanothus</i>	<i>buxifolius</i>	DOCTOR ARROYO	San Antonio de Peña Nevada, 12 Km al NE.	99	7	1977	C. Wells&G. Nesom	LL
<i>Ceanothus</i>	<i>buxifolius</i>	GALEANA	Cañada San Francisco.	10	5	1934	C. H. Mueller&M. T. Mueller	TEX
<i>Ceanothus</i>	<i>buxifolius</i>	GALEANA	Cañada San Francisco.	14	5	1934	C. H. Mueller&M. T. Mueller	TEX
<i>Ceanothus</i>	<i>buxifolius</i>	GALEANA	Pablillo.	28	6	1983	G. B. Hinton	TEX
<i>Ceanothus</i>	<i>buxifolius</i>	GALEANA	Pablillo	18	8	1936	C. M. Taylor	TEX
<i>Ceanothus</i>	<i>buxifolius</i>	GALEANA	Pablillo, 9.5 mi al S.	17	6	1963	C. R. Bell&H. Rice	LL
<i>Ceanothus</i>	<i>buxifolius</i>	GALEANA	Ejido La Lagunita, (El Orito).	18	5	1984	G. B. Hinton	TEX
<i>Ceanothus</i>	<i>buxifolius</i>	GALEANA	Cerro El Potosí, ladera E.	9	7	1963	R. L. McGregor&L. J. Harms&A. J. Robinson&R. del Rosario&R. Segal	LL
<i>Ceanothus</i>	<i>buxifolius</i>	GALEANA	Galeana.	24	8	1984	A. T. Whittemore&T. L. Atkins	TEX
<i>Ceanothus</i>	<i>buxifolius</i>	GALEANA	San Pedro Sotolar, 7.1 mi al S.	31	5	1983	L. C. Barnett&L. J. Dorr&C. P. Cowan	TEX
<i>Ceanothus</i>	<i>buxifolius</i>	GALEANA	Cerro El Potosí.	2	6	1975	D. S. Lewis	LL
<i>Ceanothus</i>	<i>buxifolius</i>	GALEANA	Cerro El Potosí (NUEVO LEON - GALEANA)	2	5	1969	G. B. Hinton	TEX
<i>Ceanothus</i>	<i>buxifolius</i>	GALEANA	Cerro El Potosí.	16	9	1980	J. S. Henrickson&P. Bekey	TEX
<i>Ceanothus</i>	<i>buxifolius</i>	GALEANA	Cerro El Potosí.	2	8	1975	S. Lewis&M. Bierner	TEX
<i>Ceanothus</i>	<i>buxifolius</i>	GALEANA	Cerro El Potosí.	24	5	1988	B. L. Westlund	TEX
<i>Ceanothus</i>	<i>buxifolius</i>	GALEANA	Cerro El Potosí.	24	5	1988	B. L. Westlund	TEX

Ceanothus	buxifolius	GALEANA	Cerro El Potosí.	20	5	1973	D. S. Seigler&M. J. Jasso&R. González&P. Ruiz	TEX
Ceanothus	buxifolius	GALEANA	Tanquecillos.	11	5	1980	G. B. Hinton	TEX
Ceanothus	buxifolius	GALEANA	Cerro El Potosí	2	5	1969	Hinton et al.	Hinton
Ceanothus	buxifolius	GALEANA	Tanquecillos	11	5	1980	Hinton et al.	Hinton
Ceanothus	buxifolius	GALEANA	Pablillo	28	6	1983	Hinton et al.	Hinton
Ceanothus	buxifolius	GALEANA	El Lorito	18	5	1984	Hinton et al.	Hinton
Ceanothus	buxifolius	GENERAL ZARAGOZA	Cañada La Tinaja.	3	7	1988	T. F. Patterson	TEX
Ceanothus	buxifolius	GENERAL ZARAGOZA	Sierra Peña Nevada.	1	6	1974	T. F. Patterson	LL
Ceanothus	buxifolius	GENERAL ZARAGOZA	Cerro El Viejo	19	2	1993	Hinton et al.	Hinton
Ceanothus	buxifolius	ITURBIDE	Morro alto, cerro, Sa de Artega, límites con Nuevo León	25	9	1991	J. A. Villareal Q.&M. A. Carranza P.	TEX
Ceanothus	buxifolius	MONTEMORELOS	6 Km SE of La Trinidad, summit of one the picachos of Sa La Cebolla	5	8	1988	T. F. Patterson	TEX
Ceanothus	buxifolius	MONTEMORELOS	5 Km SE of La Trinidad, on the E side of Sa Cebolla, near Ojo de Agua	8	8	1988	T. F. Patterson	TEX
Ceanothus	buxifolius	MONTEMORELOS	La Trinidad, 1.40 Km al SW, rumbo a la Sierra La Cebolla.	20	8	1939	C. H. Muller	LL
Ceanothus	buxifolius	ND	Camino de la Encantada a la Tinaja (NUEVO LEON - ND)	25	5	1992	L. Hernández S.&M. Martínez&J. Jiménez	TEX
Ceanothus	buxifolius	ND	Ca 20 Km NW of Galeana, on the E slope of Cerro Potosí 2-12 mi along rd above 18 de Marzo	21	6	1997	J. S. Henrickson&S. Sundberg	TEX
Ceanothus	buxifolius	ND	Cerro Potosí	20	6	1972	F. Chiang C.&T. L. Wendt&M. C. Johnston	LL
Ceanothus	coeruleus	ARAMBERRI	Cerro Grande	4	5	1986	Hinton et al.	Hinton
Ceanothus	coeruleus	ARAMBERRI	Cerro El Viejo	16	6	1993	Hinton et al.	Hinton
Ceanothus	coeruleus	DOCTOR ARROYO	Doctor Arroyo, 45 Km al ENE.	31	7	1983	G. Nesom	TEX
Ceanothus	coeruleus	DOCTOR ARROYO	San Antonio de Peña Nevada, 18 Km al NE.	24	5	1992	L. Hernández S.&M. Martínez&J. Jiménez	TEX
Ceanothus	coeruleus	DOCTOR ARROYO	Doctor Arroyo, 35 Km al ENE.	4	8	1983	G. Nesom	TEX
Ceanothus	coeruleus	GALEANA	Cerro El Infiernillo.	17	6	1963	C. R. Bell&H. Rice	LL
Ceanothus	coeruleus	GALEANA	Galeana, 15 mi al SW.	25	5	1934	C. H. Mueller&M. T. Mueller	TEX
Ceanothus	coeruleus	GALEANA	Cerro El Potosí, ladera E.	25	6	1960	J. H. Beaman	TEX
Ceanothus	coeruleus	GALEANA	Dieciocho de Marzo, 6 mi al W, rumbo a la cima del Cerro El Potosí.	18	5	1982	L. J. Dorr&T. L. Atkins	TEX
Ceanothus	coeruleus	GALEANA	San Pedro Sotolar, 7.1 mi al S.	30	5	1983	L. J. Dorr&L. C. Barnett&C. P. Cowan	TEX
Ceanothus	coeruleus	GALEANA	Cerro El Potosí (NUEVO LEON -	25	5	1969	G. B. Hinton	TEX

			GALEANA)					
Ceanothus	coeruleus	GALEANA	Cerro El Potosí.	2	8	1975	S. Lewis&M. Bierner	TEX
Ceanothus	coeruleus	GALEANA	Cerro El Potosí.	2	8	1975	D. S. Lewis	LL
Ceanothus	coeruleus	GALEANA	Cerro El Potosí	25	5	1969	Hinton et al.	Hinton
Ceanothus	coeruleus	GENERAL ZARAGOZA	Cañada La Tinaja, between Rancho La Encantada and Cerro La Peña (NUEVO LEON - GENERAL ZARAGOZA)	3	7	1988	T. F. Patterson	TEX
Ceanothus	coeruleus	GENERAL ZARAGOZA	La Encantada, cerca de.	17	6	1997	G. B. Hinton	TEX
Ceanothus	coeruleus	GENERAL ZARAGOZA	Puerto Pino	26	6	1978	Hinton et al.	Hinton
Ceanothus	coeruleus	GENERAL ZARAGOZA	La Encantada, near	17	6	1979	Hinton et al.	Hinton
Ceanothus	coeruleus	MONTEMORELOS	6 Km SE of la Trinidad, in La Sa de la Cebolla, just below the summit of one the picachos	5	8	1988	T. F. Patterson	TEX
Ceanothus	coeruleus	MONTERREY	Parque Chipinque, cerca de.	7	4	1960	R. Ford S.	TEX
Ceanothus	coeruleus	MONTERREY	Ciudad Monterrey, 10 mi al S, carr a la Ciudad de México.	5	4	1964	E. González A.	TEX
Ceanothus	coeruleus	MONTERREY	Ciudad Monterrey.	24	4	1960	J. Crutchfield&M. C. Johnston	TEX
Ceanothus	coeruleus	MONTERREY	Ciudad Monterrey, cerca de.	29	5	1889	C. G. Pringle	TEX
Ceanothus	coeruleus	ND	Centro Recreativo Chipinque. (NUEVO LEON - ND)	19	4	1947	F. A. Barkley	TEX
Ceanothus	coeruleus	RAYONES	Sierra La Cebolla.	7	7	1935	C. H. Mueller	TEX
Ceanothus	coeruleus	SANTA CATARINA	El Jonuco	30	9	1996	Hinton&et al	TEX
Ceanothus	coeruleus	SANTA CATARINA	El Jonuco	30	9	1996	Hinton et al.	Hinton
Ceanothus	coeruleus	SANTIAGO	Cola de Caballo, 7 Km al W.	22	3	1992	J. L. Neff	TEX
Ceanothus	ferox	GENERAL ZARAGOZA	San Antonio Peña Nevada	30	5	1978	Hinton et al.	Hinton
Ceanothus	greggii	ARAMBERRI	Aramberri	17	6	1979	Hinton et al.	Hinton
Ceanothus	greggii	DOCTOR ARROYO	Intersección de la Hwy 61 y la Hwy 3, 5.6 mi al S.	26	10	1981	J. M. Poole&K. C. Nixon&L. J. Dorr&D. Smith	TEX
Ceanothus	greggii	GALEANA	Río de San José, cerca de.	24	3	1992	G. B. Hinton	TEX
Ceanothus	greggii	GALEANA	Pablillo.	28	6	1983	G. B. Hinton	TEX
Ceanothus	greggii	GALEANA	La Martha, Sierra	17	5	1981	G. B. Hinton	TEX
Ceanothus	greggii	GALEANA	Galeana, 15 mi al SW.	16	6	1934	C. H. Mueller&M. T. Mueller	TEX
Ceanothus	greggii	GALEANA	Pablillo, 4 mi al S, camino a Doctor Arroyo.	20	7	1958	D. S. Correll&M. C. Johnston	LL
Ceanothus	greggii	GALEANA	Galeana, 13.345 Km al N, carr a Rayones.	27	2	1990	Hinton&et al	TEX
Ceanothus	greggii	GALEANA	Samaniego y La Becerra.	19	2	1990	Hinton&et al	TEX
Ceanothus	greggii	GALEANA	Pablillo	28	6	1983	Hinton et al.	Hinton
Ceanothus	greggii	GALEANA	San José de Las Joyas	28	8	1983	Hinton et al.	Hinton

Ceanothus	greggii	GALEANA	La Becerra, above	19	2	1990	Hinton et al.	Hinton
Ceanothus	greggii	GALEANA	San José del Río, near	24	3	1992	Hinton et al.	Hinton
Ceanothus	greggii	GENERAL ZARAGOZA	11 Km al E de San Antonio Peña Nevada (NUEVO LEON - GENERAL ZARAGOZA)	24	5	1992	L. Hernández S.&M. Martínez&J. Jiménez	TEX
Ceanothus	greggii	GENERAL ZARAGOZA	El Pino, (Puerto El Pino).	19	6	1979	G. B. Hinton	TEX
Ceanothus	greggii	GENERAL ZARAGOZA	Puerto Pino, S of	18	6	1979	Hinton et al.	Hinton
Ceanothus	greggii	GENERAL ZARAGOZA	El Salto	22	5	1980	Hinton et al.	Hinton
Ceanothus	greggii	MONTEMORELOS	6 Km SE of La Trinidad, summit of one the picachos of Sa La Cebolla	5	8	1988	T. F. Patterson	TEX
Ceanothus	greggii	ND	0.15 mi S of Km 168 on Hwy 61 N of Dr Arroyo (Stand M-9)	99	7	1982	Vankat	TEX
Ceanothus	greggii	RAYONES	Galeana- >Rayones + 18 km	27	2	1990	Hinton et al.	Hinton
Colubrina	ehrenbergii	GALEANA	La Poza, 21.375 Km al SE, carr a Río de San José.	8	7	1994	G. B. Hinton	TEX
Colubrina	ehrenbergii	GALEANA	La Poza->Río de San José	8	7	1994	Hinton et al.	Hinton
Colubrina	greggii	ALLENDE	Ramos, rio en el municipio de Allende	17	9	1983	A. Rodríguez&M. A. Carranza P.&Grupo ICCAC	TEX
Colubrina	greggii	ARAMBERRI	Aramberri.	17	6	1979	G. B. Hinton	TEX
Colubrina	greggii	BUSTAMANTE	Sa Gomas, Bustamante Canyon (NUEVO LEON - BUSTAMANTE)	13	8	1988	T. F. Patterson	TEX
Colubrina	greggii	CERRALVO	Sierra Los Picachos. (NUEVO LEON - CERRALVO)	12	11	1994	J. A. Villarreal&M. A. Carranza P.&S. Rodríguez T.&G. Villarreal	TEX
Colubrina	greggii	DOCTOR ARROYO	Cerro Peña Nevada, lado N.	26	8	1984	M. Lavin&A. T. Whittemore&T. L. Atkins	TEX
Colubrina	greggii	GALEANA	Galeana, 33 Km al E, carr a Linares.	20	5	1973	D. S. Seigler&M. J. Jasso&R. González&P. Ruiz	TEX
Colubrina	greggii	GALEANA	La Poza, 21.375 Km al SE, carr a Río de San José.	24	7	1992	G. B. Hinton	TEX
Colubrina	greggii	GALEANA	La Poza, 21.375 Km al SE, carr a Río de San José.	1	11	1991	G. B. Hinton	TEX
Colubrina	greggii	GALEANA	La Poza, 21.375 Km al SE, carr a Río de San José.	24	5	1994	G. B. Hinton	TEX
Colubrina	greggii	GALEANA	Near San Lucas	9	7	1980	G. B. Hinton	TEX
Colubrina	greggii	GALEANA	Galeana, 15 mi al SW.	29	5	1934	C. H. Mueller&M. T. Mueller	TEX
Colubrina	greggii	GALEANA	Bridge below Puente de Dios, 1.1 mi NE of San Lucas turnoff on rd to Rayones, 5.3 mi N of the N edge of Galeana	26	9	1983	K. C. Nixon&T. Danenhower&K. Steele&A. D. Zimmerman	TEX
Colubrina	greggii	GALEANA	San Lucas, near	9	6	1980	Hinton et al.	Hinton

Colubrina	greggii	GALEANA	La Poza->Río de San José	1	11	1991	Hinton et al.	Hinton
Colubrina	greggii	GALEANA	La Poza->Río de San José	24	7	1992	Hinton et al.	Hinton
Colubrina	greggii	GALEANA	La Poza->Río de San José	24	5	1994	Hinton et al.	Hinton
Colubrina	greggii	GARCÍA	Cañón del Diente, a 4.8 Km (2.9 mi) al S de la carr Monterrey a Cola de Caballo. A pie al WNW de 'diente'.	19	8	1982	C. P. Cowan&J. Valdéz R.	TEX
Colubrina	greggii	GENERAL ZARAGOZA	Tinajas, (Los Tanques).	5	6	1994	G. B. Hinton	TEX
Colubrina	greggii	GENERAL ZARAGOZA	Tinaja verde	5	6	1994	Hinton et al.	Hinton
Colubrina	greggii	ITURBIDE	Iturbide, 21.105 Km al SE, carr a Agua Blanca.	21	8	1991	G. B. Hinton	TEX
Colubrina	greggii	ITURBIDE	Iturbide->Agua Blanca	21	8	1991	Hinton et al.	Hinton
Colubrina	greggii	LAMPAZOS DE NARANJO	Pichacho Carrizal, lower slopes near mines	19	8	1988	T. F. Patterson	TEX
Colubrina	greggii	MONTEMORELOS	Montemorelos, 20 Km al NW.	5	6	1942	J. N. Weaver	TEX
Colubrina	greggii	MONTERREY	Parque Chipinque, cerca de.	22	5	1960	R. Ford S.	TEX
Colubrina	greggii	MONTERREY	Ciudad Monterrey.	13	11	1974	P. A. Fryxell&R. Kirkpatrick	TEX
Colubrina	greggii	MONTERREY	Ciudad Monterrey.	22	12	1987	L. E. Brown&L. Lowrey	TEX
Colubrina	greggii	MONTERREY	Ciudad de Monterrey, Sa madre (NUEVO LEON - MONTERREY)	5	6	1906	C. G. Pringle	TEX
Colubrina	greggii	MONTERREY	Ciudad Monterrey, 12 mi al SE, carr 85.	17	7	1971	H. M. Parker	TEX
Colubrina	greggii	ND	1 rd mi W of entrance to Cola de Caballo Hotel	5	6	1982	R. D. Worthington	TEX
Colubrina	greggii	RAYONES	Ignacio Zaragoza, (EL Barreal).	7	6	1988	J. A. Villarreal&M. A. Carranza P.&M. Vázquez&D. Markwalder	TEX
Colubrina	greggii	SAN PEDRO GARZA GARCÍA	Chipinque.	8	6	1962	G. L. Webster&W. Adams P.&K. Miller&L. Miller	TEX
Colubrina	greggii	SANTA CATARINA	Cañón El Diente.	11	8	1939	C. H. Muller	LL
Colubrina	greggii	SANTA CATARINA	Cañón El Diente.	99	10	1961	R. Ford S.	TEX
Colubrina	greggii	SANTIAGO	El Cercado (NUEVO LEON - SANTIAGO)	12	5	1994	G. B. Hinton	TEX
Colubrina	greggii	SANTIAGO	Santiago.	12	5	1994	G. B. Hinton	TEX
Colubrina	greggii	SANTIAGO	Cola de Caballo.	14	7	1946	R. Salinas&F. A. Barkley	TEX
Colubrina	greggii	SANTIAGO	Salto de Agua Cola De Caballo.	26	4	1976	R. Sanders&J. B. Harborne	TEX
Colubrina	greggii	SANTIAGO	La Mesa Grande, (Vista Hermosa).	6	3	1965	J. Marroquín	TEX
Colubrina	greggii	SANTIAGO	Cañón La Boca.	20	6	1984	J. A. Villarreal&M. A. Carranza P.&M. Vázquez T.	TEX
Colubrina	greggii	SANTIAGO	Cañón El Huajuco.	24	6	1935	C. H. Mueller	TEX
Colubrina	greggii	SANTIAGO	San Isidro	16	6	1994	G. B. Hinton	TEX

Colubrina	greggii	SANTIAGO	(NUEVO LEON - SANTIAGO) El Cercado	12	5	1994	Hinton et al.	Hinton
Colubrina	greggii	SANTIAGO	Puerto Guerrero, below	12	5	1994	Hinton et al.	Hinton
Colubrina	greggii	SANTIAGO	San Isidro	16	6	1994	Hinton et al.	Hinton
Colubrina	stricta	HIGUERAS	On w side of old rte of Méx 85, ca 0. 2 Km N of rd to Estación de Mircroondas Mamalique, just S of top of pass, ca 36 Km S of Sabinas Hidalgo; Mamalique Pass Salvador	7	4	1990	E. L. Bridges&L. Woodruff	TEX
Colubrina	stricta	LAMPAZOS DE NARANJO	Resendez. (NUEVO LEON - LAMPAZOS DE NARANJO)	21	6	1937	M. Taylor E.	TEX
Colubrina	texensis	HIGUERAS	On w side of old rte of Méx 85, ca 0. 2 Km N of rd to Estación de Mircroondas Mamalique, just S of top of pass, ca 36 Km S of Sabinas Hidalgo; Mamalique Pass	7	4	1990	E. L. Bridges&L. Woodruff	TEX
Colubrina	texensis	MONTERREY	Ciudad Monterrey, 26 mi al N.	4	5	1960	M. C. Johnston&J. Crutchfield	TEX
Colubrina	texensis	SABINAS HIDALGO	Ciudad Sabinas Hidalgo, 23, mi, N, carretera 41	26	3	1944	G. L. Webster&F. A. Barkley	TEX
Condalia	ericoides	ARAMBERRI	San Francisco de Leos	13	5	1992	H. et al.	TEX
Condalia	ericoides	ARAMBERRI	Cerro Grande.	19	10	1986	H. et al.	TEX
Condalia	ericoides	ARAMBERRI	La Ascensión, 4.6 mi al N.	5	7	1985	M. A. Luckow	TEX
Condalia	ericoides	ARAMBERRI	Cerro Grande	19	10	1986	Hinton et al.	Hinton
Condalia	ericoides	ARAMBERRI	San Francisco, near	13	5	1992	Hinton et al.	Hinton
Condalia	ericoides	GALEANA	El Aguillilla.	17	6	2000	H. et al.	TEX
Condalia	ericoides	GALEANA	Rancho Aguillilla, N of	17	6	2000	Hinton et al.	Hinton
Condalia	ericoides	RAYONES	28 mi S of Los Pozos on Hwy 58 E	28	8	1987	D. Bogler&T. L. Atkins	TEX
Condalia	fasciculata	DOCTOR ARROYO	El Charquillo.	1	8	1990	H. et al.	TEX
Condalia	fasciculata	DOCTOR ARROYO	El Charquillo	1	8	1990	Hinton et al.	Hinton
Condalia	fasciculata	GALEANA	El Aguillilla	19	10	1996	H. et al.	TEX
Condalia	fasciculata	GALEANA	El Aguillilla	26	8	1989	H. et al.	TEX
Condalia	fasciculata	GALEANA	Rancho Aguillilla, near	26	8	1989	Hinton et al.	Hinton
Condalia	fasciculata	GALEANA	Rancho Aguillilla, S of	19	10	1996	Hinton et al.	Hinton
Condalia	fasciculata	GALEANA	Rancho Aguillilla, N of	17	6	2000	Hinton et al.	Hinton
Condalia	fasciculata	ITURBIDE	Iturbide, 12.385 Km al W, carr a Galeana.	30	9	1960	M. C. Johnston&J. Crutchfield	TEX
Condalia	fasciculata	ITURBIDE	Iturbide, 12.385 Km al W, carr a Galeana.	30	9	1960	M. C. Johnston&J. Crutchfield	TEX
Condalia	fasciculata	LINARES	Linares, 34 mi al	26	3	1964	D. Ahshapanek	TEX



			W.					
Condalia	fasciculata	ND	1.5 Km E of El Barrosito, 1.5 Km W of Puerto Prieto, in S part of Sa la Tomita	19	9	1972	F. Chiang C.&T. L. Wendt&M. C. Johnston	LL
Condalia	hookeri	BUSTAMANTE	Bustamante.	20	8	1939	H. LeSueur	TEX
Condalia	hookeri	GENERAL TERÁN	Hacienda San Pedro, 3 mi NW of General Teran	21	4	1962	L. Ruíz	TEX
Condalia	hookeri	LAMPAZOS DE NARANJO	Lampazos de Naranjo	26	6	1937	M. Taylor E.	TEX
Condalia	hookeri	MONTEMORELOS	Montemorelos.	8	7	1970	B. Kibler	TEX
Condalia	hookeri	RAMONES LOS	Ejido San Isidro (NUEVO LEON - LOS RAMONES)	13	11	1993	J. A. Villarreal&M. A. Carranza P.	TEX
Condalia	hookeri	SABINAS HIDALGO	Ciudad Sabinas Hidalgo, 7 mi al S.	10	8	1939	C. H. Muller	LL
Condalia	hookeri	SAN PEDRO GARZA GARCÍA	Chipinque.	8	6	1962	G. L. Webster&W. Adams P.&K. Miller&L. Miller	TEX
Condalia	spathulata	LAMPAZOS DE NARANJO	Al W de Sección Mesa Lampazos de Naranjo	4	10	1975	S. González E.	TEX
Condalia	viridis	BUSTAMANTE	Bustamante.	3	8	1975	S. González E.	TEX
Condalia	viridis	SAN PEDRO GARZA GARCÍA	Chipinque.	8	6	1962	G. L. Webster&W. Adams P.&K. Miller&L. Miller	TEX
Condalia	warnockii	ND	S part of Cerro Pedregoso, 1.5 Km W of El Peñuelo	18	6	1972	F. Chiang C.&T. L. Wendt&M. C. Johnston	LL
Karwinskia	humboldtiana	ARAMBERRI	Aramberri.	24	5	1993	H. et al.	TEX
Karwinskia	humboldtiana	ARAMBERRI	Aramberri, above	24	5	1993	Hinton et al.	Hinton
Karwinskia	humboldtiana	BUSTAMANTE	Sa Gomas, Bustamante Canyon (NUEVO LEON - BUSTAMANTE)	12	8	1988	T. F. Patterson	TEX
Karwinskia	humboldtiana	BUSTAMANTE	Mts W of Bustamante.	99	8	1938	H. LeSueur	TEX
Karwinskia	humboldtiana	BUSTAMANTE	Ojo de Agua. (NUEVO LEON - BUSTAMANTE)	14	8	1944	F. A. Barkley	TEX
Karwinskia	humboldtiana	GALEANA	Río de San José, nr (NUEVO LEON - GALEANA)	17	6	1993	H. et al.	TEX
Karwinskia	humboldtiana	GALEANA	Galeana, 15 mi al SW.	3	7	1934	C. H. Mueller&M. T. Mueller	TEX
Karwinskia	humboldtiana	GALEANA	Galeana, 15 mi al SW.	3	7	1934	C. H. Mueller&M. T. Mueller	TEX
Karwinskia	humboldtiana	GALEANA	Galeana, 11 Km al NW, camino a San Lucas.	16	5	1981	J. M. Poole&J. Hinton&K. C. Nixon	TEX
Karwinskia	humboldtiana	GALEANA	Galeana, 13.345 Km al N, carr a Rayones.	17	10	1990	H. et al.	TEX
Karwinskia	humboldtiana	GALEANA	Cerro El Gallo	19	2	1989	Hinton et al.	Hinton
Karwinskia	humboldtiana	GALEANA	Cerro El Gallo	12	11	1989	Hinton et al.	Hinton
Karwinskia	humboldtiana	GALEANA	San José del Río	17	6	1993	Hinton et al.	Hinton
Karwinskia	humboldtiana	GARCÍA	Icamole, near.	4	6	1993	H. et al.	TEX
Karwinskia	humboldtiana	HIDALGO	5 mi SW of Hidalgo, at Parque de Portrero (ca 15 airline mi NW of Monterrey)	23	10	1970	B. L. Turner&J. Crutchfield	TEX

Karwinskia	humboldtiana	ITURBIDE	Iturbide --> Agua Blanca	21	8	1991	G. B. Hinton	TEX
Karwinskia	humboldtiana	ITURBIDE	Iturbide, 21.105 Km al SE, carr a Agua Blanca.	21	8	1991	G. B. Hinton	TEX
Karwinskia	humboldtiana	ITURBIDE	Iturbide->Agua Blanca	21	8	1991	Hinton et al.	Hinton
Karwinskia	humboldtiana	ITURBIDE	Iturbide->Agua Blanca	21	8	1991	Hinton et al.	Hinton
Karwinskia	humboldtiana	LAMPAZOS DE NARANJO	Pichacho Carrizal	19	8	1988	T. F. Patterson	TEX
Karwinskia	humboldtiana	LAMPAZOS DE NARANJO	Lampazos de Naranjo	26	6	1937	M. Taylor E.	TEX
Karwinskia	humboldtiana	LINARES	E slope of Sa Madre Oriental: along Méx Hwy 58 just W of Iturbide, 53 Km W of Linares, 13 Km E of Puerto de Pastores (NUEVO LEON - LINARES)	27	6	1978	T. S. Cochrane&B. A. Cochrane&G. J. Breckon&M. E. Breckon&S. Caughlan&C. Corcoran&G. M. Diggs&D. A.	TEX
Karwinskia	humboldtiana	MONTERREY	Ciudad Monterrey, 30 mi al W, Hwy 40.	24	7	1977	Bennett&Dunn&K. Torke&Wieder	TEX
Karwinskia	humboldtiana	MONTERREY	Ciudad Monterrey, cerca de.	25	2	1946	J. C. Johnson&F. A. Barkley	TEX
Karwinskia	humboldtiana	MONTERREY	Cañón de la Roca, 28 mi S Monterrey; rd to left from Cercado	24	12	1954	M. C. Carlson	LL
Karwinskia	humboldtiana	ND	Ca 1.8 mi NW of Galeana, on rd to San Lucas	25	10	1981	J. M. Poole&K. C. Nixon&D. Smith	TEX
Karwinskia	humboldtiana	ND	Ca 1.8 mi NW of Galeana, on rd to San Lucas	25	10	1981	J. M. Poole&K. C. Nixon&L. J. Dorr&D. Smith	TEX
Karwinskia	humboldtiana	ND	Bajada at S base of Sa del Fraile	11	9	1977	T. Reeves&E. Lehto	TEX
Karwinskia	humboldtiana	RAYONES	Galeana->Rayones + 24 km	17	10	1990	Hinton et al.	Hinton
Karwinskia	humboldtiana	SABINAS HIDALGO	Ciudad Sabinas Hidalgo	9	8	1991	G. B. Hinton	TEX
Karwinskia	humboldtiana	SABINAS HIDALGO	Ciudad Sabinas Hidalgo.	7	7	1953	W. E. Manning&M. S. Manning	TEX
Karwinskia	humboldtiana	SABINAS HIDALGO	San Blas; 11 mi S of Sabinas Hidalgo	10	8	1939	C. H. Muller	LL
Karwinskia	humboldtiana	SABINAS HIDALGO	Sabinas Hidalgo, S of	9	8	1991	Hinton et al.	Hinton
Karwinskia	humboldtiana	SANTIAGO	Along rd from Potrero Redondo to Dos Adjuntas	10	8	1988	T. F. Patterson	TEX
Karwinskia	humboldtiana	SANTIAGO	El Cercado, 2 mi al W.	10	7	1953	W. E. Manning&M. S. Manning	TEX
Karwinskia	humboldtiana	SANTIAGO	Cañón El Huajuco.	20	8	1946	E. Aguirre P.&J. B. Paxon&F. A. Barkley	TEX
Karwinskia	humboldtiana	Villa de García	Icamole, near	4	6	1993	Hinton et al.	Hinton
Rhamnus	betulaefolia	GALEANA	Galeana, 20 mi al NE.	27	7	1934	C. H. Mueller&M. T. Mueller	TEX
Rhamnus	betulaefolia	GALEANA	Galeana, 15 mi al SW.	23	7	1934	C. H. Mueller&M. T. Mueller	TEX
Rhamnus	betulaefolia	GALEANA	Cerro El Potosí.	15	7	1945	A. Hernández C.	TEX
Rhamnus	betulaefolia	GENERAL ZARAGOZA	Cañada La Tinaja, between Rancho La Encantada and Cerro La Peña	2	7	1988	T. F. Patterson	TEX

Rhamnus	betulaefolia	SAN PEDRO GARZA GARCÍA	(NUEVO LEON - GENERAL ZARAGOZA) El Chipinque, ca 6 Km al S de Monterrey, camino a la meseta	7	10	1998	J. A. Villareal Q.&M. A. Carranza P.	TEX
Rhamnus	betulaefolia	SANTIAGO	San Sebastian, camino Los Lirios-Laguna de Sánchez;Sierra Madre Oriental	31	10	1996	J. A. Villareal Q.&J. Zavala B.	TEX
Rhamnus	revoluta	BUSTAMANTE	Sa Gomas, Bustamante Canyon (NUEVO LEON - BUSTAMANTE)	13	8	1988	T. F. Patterson	TEX
Rhamnus	revoluta	BUSTAMANTE	Sa Gomas, Bustamante Canyon (NUEVO LEON - BUSTAMANTE)	13	8	1988	T. F. Patterson	TEX
Rhamnus	revoluta	DOCTOR ARROYO	Cerro Peña Nevada, lado N.	26	8	1984	M. Lavin&A. T. Whittemore&T. L. Atkins	TEX
Rhamnus	revoluta	GALEANA	Galeana, 15 mi al SW.	30	5	1934	C. H. Mueller&M. T. Mueller	TEX
Rhamnus	revoluta	GALEANA	Galeana, 15 mi al SW.	22	7	1934	C. H. Mueller&M. T. Mueller	TEX
Rhamnus	revoluta	GENERAL ZARAGOZA	El Salto	22	5	1980	Hinton et al.	Hinton
Rhamnus	revoluta	MONTERREY	Ciudad Monterrey.	15	7	1933	C. H. Mueller&M. T. Mueller	TEX
Rhamnus	revoluta	SANTA CATARINA	Cañón El Diente.	11	8	1939	C. H. Mueller	LL
Rhamnus	revoluta	SANTIAGO	Cañon Marisio Arriba, Rancho Las Adjuntas, Mpio de Villa Santiago	24	6	1935	C. H. Mueller	TEX
Rhamnus	serrata	DOCTOR ARROYO	San Antonio de Peña Nevada, 12 Km al NE.	99	7	1997	C. Wells&G. Nesom	LL
Rhamnus	serrata	GALEANA	Cañada San Francisco.	14	5	1934	C. H. Mueller&M. T. Mueller	TEX
Rhamnus	serrata	GALEANA	Pablillo, 7 mi al S.	26	10	1981	L. J. Dorr&K. C. Nixon&J. M. Poole&D. M. Smith	TEX
Rhamnus	serrata	GALEANA	Pablillo	8	8	1936	M. Taylor	TEX
Rhamnus	serrata	GALEANA	Galeana, 15 mi al SW.	17	6	1934	C. H. Mueller&M. T. Mueller	TEX
Rhamnus	serrata	GALEANA	Galeana, 15 mi al SW.	16	5	1934	C. H. Mueller&M. T. Mueller	TEX
Rhamnus	serrata	GALEANA	Galeana, 15 mi al SW.	15	7	1934	C. H. Mueller&M. T. Mueller	TEX
Rhamnus	serrata	GENERAL ZARAGOZA	Cuauhtemoc.	29	4	1995	H. et al.	TEX
Rhamnus	serrata	GENERAL ZARAGOZA	Cuauhtemoc.	29	4	1995	H. et al.	TEX
Rhamnus	serrata	GENERAL ZARAGOZA	Cuauhtemoc.	29	4	1995	H. et al.	TEX
Rhamnus	serrata	GENERAL ZARAGOZA	Cerro El Viejo	28	7	1993	Hinton et al.	Hinton
Rhamnus	serrata	GENERAL ZARAGOZA	Cuauhtemoc, 2 k E of	29	4	1995	Hinton et al.	Hinton
Rhamnus	serrata	GENERAL ZARAGOZA	Cuauhtemoc, 2 k E of	29	4	1995	Hinton et al.	Hinton
Rhamnus	serrata	GENERAL ZARAGOZA	Cuauhtemoc, 2 k E of	29	4	1995	Hinton et al.	Hinton
Rhamnus	serrata	MONTEMORELOS	6 Km SE of La Trinidad, in La Sa Cebolla, just W of the precipice El	5	8	1988	T. F. Patterson	TEX

Rhamnus	serrata	ND	Butano 14 Km by winding rd W of Tokio, on the San Roberto-Galeana Hwy	17	5	1973	M. C. Johnston&T. L. Wendt&F. Chiang C.	LL
Rhamnus	standleyana	ARAMBERRI	Cerro Grande	29	12	1987	Hinton et al.	Hinton
Ziziphus	lloydii	GALEANA	Rancho Aguillilla, N of	17	6	2000	Hinton et al.	Hinton
Ziziphus	lloydii	ITURBIDE	Iturbide->La Purísima	25	10	1991	Hinton et al.	Hinton
Ziziphus	lloydii	GALEANA	Desviación a El Carmén por la No. 57, 7, km, W, por la carretera, terracería	19	6	1972	F. Chiang C.&T. L. Wendt&M. C. Johnston	LL
Ziziphus	lloydii	ITURBIDE	Iturbide, 13.71 Km al S, carr a La Purísima.	25	10	1991	G. B. Hinton	TEX
Ziziphus	lloydii	ND	6 Km S of San Roberto jct on the Matehuala-Salttillo Hwy	17	5	1973	M. C. Johnston&T. L. Wendt&F. Chiang C.	LL
Ziziphus	lloydii	ND	13 Km N of San Roberto jct on Hwy to Saltillo, at the turnoff to Rancho La Luz	4	7	1972	F. Chiang C.&T. L. Wendt&M. C. Johnston	LL
Ziziphus	lloydii	ND	Hills W of Mesa de Gonzáles, about 3.5 Km S of San Vicente, Matehuala-Salttillo Hwy	24	5	1973	M. C. Johnston&T. L. Wendt&F. Chiang C.	LL
Ziziphus	lloydii	ND	39 mi S of San Roberto (jct of Galeana rd), on the Saltillo-Matehuala Hwy	7	11	1960	J. Crutchfield&M. C. Johnston	TEX
Ziziphus	lloydii	ND	0.5 Km NW of Rancho Zaragoza, 4 Km E of El Barrosito	19	6	1972	F. Chiang C.&T. L. Wendt&M. C. Johnston	LL
Ziziphus	lloydii	ND	2 Km SE of El Canelito, on rd to San Juan de Dios	19	6	1972	F. Chiang C.&T. L. Wendt&M. C. Johnston	LL
Ziziphus	obtusifolia	GALEANA	Galeana, 1 mi al S.	1	10	1960	J. Crutchfield&M. C. Johnston	TEX
Ziziphus	obtusifolia	LAMPAZOS DE NARANJO	Lampazos de Naranjo	26	6	1937	M. Taylor E.	TEX
Ziziphus	obtusifolia	MONTERREY	Ciudad Monterrey, 56 mi al NE, Hwy 12.	27	3	1964	D. Ahshapanek	TEX
Ziziphus	obtusifolia	ND	El Sauz.	15	9	1975	S. González E.	TEX
Ziziphus	obtusifolia	SABINAS HIDALGO	Ciudad Sabinas Hidalgo, 36 mi al NE.	24	3	1944	F. A. Barkley	TEX
Ziziphus	obtusifolia	SABINAS HIDALGO	Ciudad Sabinas Hidalgo, 14, mi, S, carretera 85	26	5	1966	J. S. Wilson	TEX
Ziziphus	obtusifolia	SAN PEDRO GARZA GARCÍA	Colonia del Valle.	24	5	1960	R. Ford S.	TEX

## ROSACEAE

Género	Especie	Municipio	Localidad	Día	Mes	Año	Colectores	Herbario
<i>Alchemilla</i>	<i>aphanoides</i>	ARAMBERRI	La Escondida.	3	8	1993	H. et al.	TEX
<i>Alchemilla</i>	<i>aphanoides</i>	ARAMBERRI	La Escondida.	3	8	1993	H. et al.	TEX

<i>Alchemilla</i>	<i>aphanoides</i>	ARAMBERRI	La Escondida, W of	3	8	1993	Hinton et al.	Hinton
<i>Alchemilla</i>	<i>aphanoides</i>	ARAMBERRI	La Escondida, W of	3	8	1993	Hinton et al.	Hinton
<i>Alchemilla</i>	<i>aphanoides</i>	ARAMBERRI	Cerro El Viejo	3	8	1993	Hinton et al.	Hinton
<i>Alchemilla</i>	<i>aphanoides</i>	DOCTOR ARROYO	San Antonio de Peña Nevada, 12 Km al NE.	99	7	1977	C. Wells&G. Nesom	LL
<i>Alchemilla</i>	<i>procumbens</i>	DOCTOR ARROYO	Cerro Peña Nevada, lado NE.	23	8	1989	G. Nesom	TEX
<i>Alchemilla</i>	<i>procumbens</i>	GALEANA	Agua Blanca.	25	10	1991	Hinton&et al	TEX
<i>Alchemilla</i>	<i>procumbens</i>	GALEANA	Agua Blanca, above	25	10	1991	Hinton et al.	Hinton
<i>Alchemilla</i>	<i>procumbens</i>	GENERAL ZARAGOZA	Cañada La Tinaja.	3	7	1988	T. F. Patterson	TEX
<i>Alchemilla</i>	<i>procumbens</i>	GENERAL ZARAGOZA	Cerro El Viejo	29	7	1992	Hinton et al.	Hinton
<i>Alchemilla</i>	<i>procumbens</i>	ND	Camino de la Encantada a la Tinaja (NUEVO LEON - ND)	25	5	1992	L. Hernández S.	TEX
<i>Amelanchier</i>	<i>denticulata</i>	ARAMBERRI	La Escondida->Aramberri	23	10	1993	Hinton et al.	Hinton
<i>Amelanchier</i>	<i>denticulata</i>	DOCTOR ARROYO	Santa Lucía	20	10	1978	Hinton et al.	Hinton
<i>Amelanchier</i>	<i>denticulata</i>	GALEANA	Puerto Pastores, near	24	9	1979	Hinton et al.	Hinton
<i>Amelanchier</i>	<i>denticulata</i>	GALEANA	Cerro El Gallo	12	11	1989	Hinton et al.	Hinton
<i>Amelanchier</i>	<i>denticulata</i>	GALEANA	Cerro El Gallo	15	6	1991	Hinton et al.	Hinton
<i>Amelanchier</i>	<i>denticulata</i>	GALEANA	Agua Blanca->San Miguel	28	8	1991	Hinton et al.	Hinton
<i>Amelanchier</i>	<i>denticulata</i>	GALEANA	La Poza->Río de San José	1	11	1991	Hinton et al.	Hinton
<i>Amelanchier</i>	<i>denticulata</i>	GALEANA	Raices->La Chona	11	7	2000	Hinton et al.	Hinton
<i>Amelanchier</i>	<i>nervosa</i>	GENERAL ZARAGOZA	Puerto Pino	30	12	1978	Hinton et al.	Hinton
<i>Amelanchier</i>	<i>psilantha</i>	ARAMBERRI	Cerro Grande	10	10	1986	Hinton et al.	Hinton
<i>Amelanchier</i>	<i>psilantha</i>	GALEANA	Santa Rita, 4 km N of	4	11	1984	Hinton et al.	Hinton
<i>Amelanchier</i>	<i>psilantha</i>	GALEANA	Cerro El Gallo	21	2	1990	Hinton et al.	Hinton
<i>Amelanchier</i>	<i>psilantha</i>	GALEANA	Y, near	3	3	1992	Hinton et al.	Hinton
<i>Amelanchier</i>	<i>psilantha</i>	GALEANA	Santa Rita, above	23	3	1993	Hinton et al.	Hinton
<i>Amelanchier</i>	<i>psilantha</i>	GALEANA	La Poza->Río de San José	24	5	1994	Hinton et al.	Hinton
<i>Amelanchier</i>	<i>psilantha</i>	GALEANA	La Poza->Río de San José	8	7	1994	Hinton et al.	Hinton
<i>Cercocarpus</i>	<i>fothergilloides</i>	ARAMBERRI	Cerro Grande	4	5	1986	Hinton et al.	Hinton
<i>Cercocarpus</i>	<i>fothergilloides</i>	ARAMBERRI	Aramberri->El Salitre	26	10	1993	Hinton et al.	Hinton
<i>Cercocarpus</i>	<i>fothergilloides</i>	ARAMBERRI	Aramberri->El Salitre	26	3	1994	Hinton et al.	Hinton
<i>Cercocarpus</i>	<i>fothergilloides</i>	ARAMBERRI	Sandia Grande, canyon near	13	5	1992	Hinton et al.	Hinton
<i>Cercocarpus</i>	<i>fothergilloides</i>	GALEANA	Río de San José, cerca de.	10	3	1992	Hinton&et al	TEX
<i>Cercocarpus</i>	<i>fothergilloides</i>	GALEANA	Pablillo.	14	8	1936	M. Taylor	TEX
<i>Cercocarpus</i>	<i>fothergilloides</i>	GALEANA	Galeana, 14 mi al E, carr a Linares.	13	3	1960	M. C. Johnston&J. Crutchfield	TEX
<i>Cercocarpus</i>	<i>fothergilloides</i>	GALEANA	La Poza, 21.375 Km al SE, carr a Río de San José.	31	5	1992	Hinton&et al	TEX
<i>Cercocarpus</i>	<i>fothergilloides</i>	GALEANA	Catarino Rodriguez, (El Potosí).	17	2	1983	G. B. Hinton	TEX
<i>Cercocarpus</i>	<i>fothergilloides</i>	GALEANA	Catarino Rodriguez, (El Potosí).	30	4	1989	Hinton&et al	TEX
<i>Cercocarpus</i>	<i>fothergilloides</i>	GALEANA	Santa Clara de González	22	3	1983	G. B. Hinton	TEX

<i>Cercocarpus</i>	<i>fothergilloides</i>	GALEANA	Galeana, 15 Km al SW, por aire.	10	10	1982	J. S. Henrickson&W. Hess	TEX
<i>Cercocarpus</i>	<i>fothergilloides</i>	GALEANA	Cerro El Potosí.	16	9	1980	J. S. Henrickson&P. Bekey	TEX
<i>Cercocarpus</i>	<i>fothergilloides</i>	GALEANA	Cerro El Potosí	17	2	1983	Hinton et al.	Hinton
<i>Cercocarpus</i>	<i>fothergilloides</i>	GALEANA	Santa Clara	20	3	1983	Hinton et al.	Hinton
<i>Cercocarpus</i>	<i>fothergilloides</i>	GALEANA	Santa Clara	23	7	1983	Hinton et al.	Hinton
<i>Cercocarpus</i>	<i>fothergilloides</i>	GALEANA	Cerro El Potosí, 8 km E of	17	7	1984	Hinton et al.	Hinton
<i>Cercocarpus</i>	<i>fothergilloides</i>	GALEANA	Cerro El Potosí	30	4	1989	Hinton et al.	Hinton
<i>Cercocarpus</i>	<i>fothergilloides</i>	GALEANA	Cerro El Gallo	21	2	1990	Hinton et al.	Hinton
<i>Cercocarpus</i>	<i>fothergilloides</i>	GALEANA	Y, near	3	3	1992	Hinton et al.	Hinton
<i>Cercocarpus</i>	<i>fothergilloides</i>	GALEANA	San José del Río, near	10	3	1992	Hinton et al.	Hinton
<i>Cercocarpus</i>	<i>fothergilloides</i>	GALEANA	La Poza->Río de San José	31	5	1992	Hinton et al.	Hinton
<i>Cercocarpus</i>	<i>fothergilloides</i>	GALEANA	Galeana, 15 mi al SW.	14	5	1934	C. H. Mueller&M. T. Mueller	TEX
<i>Cercocarpus</i>	<i>fothergilloides</i>	GALEANA	Galeana, 15 mi al SW.	29	5	1934	C. H. Mueller&M. T. Mueller	TEX
<i>Cercocarpus</i>	<i>fothergilloides</i>	GALEANA	Galeana, 15 mi al SW.	9	5	1934	C. H. Mueller&M. T. Mueller	TEX
<i>Cercocarpus</i>	<i>fothergilloides</i>	GALEANA	San Ignacio de Texas, S of	30	10	1995	Hinton et al.	Hinton
<i>Cercocarpus</i>	<i>fothergilloides</i>	GALEANA	San Ignacio de Texas, S of.	30	10	1995	G. B. Hinton	TEX
<i>Cercocarpus</i>	<i>fothergilloides</i>	GALEANA	Santa Clara de González	20	3	1983	Hinton&et al	TEX
<i>Cercocarpus</i>	<i>fothergilloides</i>	GALEANA	Santa Rita (Santa Rita de Cordeladas)	24	4	1981	J. Hinton	TEX
<i>Cercocarpus</i>	<i>fothergilloides</i>	GALEANA	Galeana.	24	8	1984	M. Lavin&A. T. Whittemore&T. L. Atkins	TEX
<i>Cercocarpus</i>	<i>fothergilloides</i>	GENERAL ZARAGOZA	El salitre (NUEVO LEON - GENERAL ZARAGOZA)	26	3	1994	Hinton&et al	TEX
<i>Cercocarpus</i>	<i>fothergilloides</i>	GENERAL ZARAGOZA	El salitre (NUEVO LEON - GENERAL ZARAGOZA)	26	10	1993	Hinton&et al	TEX
<i>Cercocarpus</i>	<i>fothergilloides</i>	ITURBIDE	Iturbide.	12	3	1971	S. Sanderson	TEX
<i>Cercocarpus</i>	<i>fothergilloides</i>	MONTERREY	Estación Y Griega.	3	3	1992	Hinton&et al	TEX
<i>Cercocarpus</i>	<i>fothergilloides</i>	ND	Ca 3 rd mi E of Galeana rd on rd to Linares on shale rd-side	28	9	1986	J. S. Henrickson&L. Woodruff	TEX
<i>Cercocarpus</i>	<i>fothergilloides</i>	ND	Ca 13 airmiles NW of Galeana, above 18 de Marzo, on rd up cerro Potosí, area with Oaks and Pine forest. 2.2 mi above 18 de Marzo	7	9	1999	J. S. Henrickson&V. Heuvel	TEX
<i>Cercocarpus</i>	<i>fothergilloides</i>	SANTIAGO	San Isidro (NUEVO LEON - SANTIAGO)	5	12	1994	Hinton&et al	TEX
<i>Cercocarpus</i>	<i>fothergilloides</i>	SANTIAGO	San Isidro, near	12	5	1994	Hinton et al.	Hinton
<i>Cercocarpus</i>	<i>fothergilloides</i>	SANTIAGO	San Isidro, near	12	5	1994	Hinton et al.	Hinton
<i>Cercocarpus</i>	<i>macrophyllus</i>	ARAMBERRI	Cerro El Viejo	26	2	1993	Hinton et al.	Hinton
<i>Cercocarpus</i>	<i>macrophyllus</i>	ARAMBERRI	Cerro El Viejo	2	5	1994	Hinton et al.	Hinton
<i>Cercocarpus</i>	<i>macrophyllus</i>	ARAMBERRI	Cerro El Viejo	22	2	1995	Hinton et al.	Hinton
<i>Cercocarpus</i>	<i>macrophyllus</i>	ARAMBERRI	Cerro El Viejo	23	2	1995	Hinton et al.	Hinton



<i>Cercocarpus macrophyllus</i>	DOCTOR ARROYO	San Antonio de Peña Nevada, 12 Km al NE.	99	7	1977	C. Wells&G. Nesom	TEX
<i>Cercocarpus macrophyllus</i>	GALEANA	Agua Blanca (NUEVO LEON - GALEANA)	4	7	1991	G. B. Hinton	TEX
<i>Cercocarpus macrophyllus</i>	GALEANA	Agua Blanca, above	4	7	1992	Hinton et al.	Hinton
<i>Cercocarpus macrophyllus</i>	GENERAL ZARAGOZA	San Antonio Peña Nevada	18	5	1978	Hinton et al.	Hinton
<i>Cercocarpus macrophyllus</i>	GENERAL ZARAGOZA	Cerro El Viejo	16	10	1992	Hinton et al.	Hinton
<i>Cercocarpus macrophyllus</i>	GENERAL ZARAGOZA	Cerro El Viejo	19	2	1993	Hinton et al.	Hinton
<i>Cercocarpus macrophyllus</i>	GENERAL ZARAGOZA	Cerro El Viejo	26	2	1993	Hinton et al.	Hinton
<i>Cercocarpus macrophyllus</i>	ND	Cañada La Tinaja, between Rancho La Encantada and Cerro La Peña (NUEVO LEON - ND)	3	7	1988	T. F. Patterson	TEX
<i>Cercocarpus macrophyllus</i>	ND	8 mi W of Horsetail Falls on rd to Laguna de Sánchez, 1.7 mi E of La Ciénega	5	7	1988	T. F. Patterson	TEX
<i>Cercocarpus mexicanus</i>	DOCTOR ARROYO	San Antonio de Peña Nevada, 2.5 Km al ENE.	3	8	1981	G. Nesom	TEX
<i>Cercocarpus mexicanus</i>	DOCTOR ARROYO	Doctor Arroyo, 30 Km al ENE.	30	7	1983	G. Nesom	TEX
<i>Cercocarpus mexicanus</i>	GALEANA	Galeana, 15 Km al SW, por aire.	10	2	1982	J. S. Henrickson&W. Hess	TEX
<i>Cercocarpus mexicanus</i>	GALEANA	Santa Rita (Santa Rita de Cordeladas)	25	4	1981	Hinton	TEX
<i>Cercocarpus mexicanus</i>	GALEANA	Santa Rita	25	4	1981	Hinton et al.	Hinton
<i>Cercocarpus mojadensis</i>	GALEANA	Santa Rita	25	4	1981	Hinton et al.	Hinton
<i>Cercocarpus montanus</i>	BUSTAMANTE	Sa Gomas, Bustamante Canyon (NUEVO LEON - BUSTAMANTE)	13	8	1988	T. F. Patterson	TEX
<i>Cercocarpus montanus</i>	BUSTAMANTE	Sa Gomas, Bustamante Canyon (NUEVO LEON - BUSTAMANTE)	17	10	1993	T. F. Patterson&L. A. Prather	TEX
<i>Cercocarpus montanus var. glaber</i>	ITURBIDE	Iturbide, 3 mi al NW, carr a Galeana.	13	3	1971	S. Sanderson	LL
<i>Cercocarpus montanus var. glaber</i>	MONTERREY	Ciudad Monterrey	29	7	1933	C. H. Mueller&M. T. Mueller	TEX
<i>Cercocarpus montanus var. paucidentatus</i>	GALEANA	Plains, hills and cañons above Ranchito San Enrique, Hacienda San José de Raices. Mpio Derrumbadero	5	8	1935	M. T. Mueller	TEX
<i>Cercocarpus montanus var. paucidentatus</i>	GALEANA	Galeana, 15 mi al SW.	17	5	1934	C. H. Mueller&M. T. Mueller	TEX
<i>Cercocarpus montanus var. paucidentatus</i>	GALEANA	Galeana, 15 mi al SW.	16	6	1934	C. H. Mueller&M. T. Mueller	TEX
<i>Cercocarpus montanus var. paucidentatus</i>	GALEANA	Galeana, 15 Km al SW, por aire.	10	10	1982	J. S. Henrickson&W. Hess	TEX
<i>Cercocarpus montanus var. paucidentatus</i>	GALEANA	San Pablo, 5 Km al NW, camino a	12	11	1998	Hinton	TEX

<i>Cercocarpus montanus var. paucidentatus</i>	GALEANA	San Pedro Sotolar. El Orégano	13	1	1981	Hinton et al.	Hinton
<i>Cercocarpus montanus var. paucidentatus</i>	GALEANA	Cerro El Potosí, 6 km E of	27	6	1984	Hinton et al.	Hinton
<i>Cercocarpus montanus var. paucidentatus</i>	GALEANA	Cerro El Potosí, 6 km E of	27	6	1984	Hinton et al.	Hinton
<i>Cercocarpus montanus var. paucidentatus</i>	GALEANA	El Sauce	16	10	1988	Hinton et al.	Hinton
<i>Cercocarpus montanus var. paucidentatus</i>	GALEANA	San Pablo->San Pedro Sotolar	11	12	1998	Hinton et al.	Hinton
<i>Crataegus aurescens</i>	GALEANA	Catarino Rodriguez, (El Potosí).	30	4	1989	Hinton&et al	TEX
<i>Crataegus aurescens</i>	GALEANA	Dieciocho de Marzo, 4 Km al W, rumbo a la cima del Cerro El Potosí.	6	4	1989	J. S. Marroquín de la F.&A. E. Estrada C.	TEX
<i>Crataegus aurescens</i>	GALEANA	Cerro El Potosí.	16	9	1980	J. S. Henrickson&P. Bekey	TEX
<i>Crataegus aurescens</i>	GALEANA	Agua Blanca->San Miguel	28	8	1991	J. B. Phipps	Hinton
<i>Crataegus aurescens</i>	ND	E-ern flanks of Cerro Potosí above 18 de Marzo	6	10	1985	J. B. Phipps&P. G. Smith	TEX
<i>Crataegus aurescens</i>	ND	Cerro Potosí	99	9	1983	L. Lowrey	TEX
<i>Crataegus baroussana</i>	GALEANA	Galeana, 15 mi al SW.	9	5	1934	C. H. Mueller&M. T. Mueller	TEX
<i>Crataegus baroussana</i>	GALEANA	San José de Las Joyas	29	9	1983	J. B. Phipps	Hinton
<i>Crataegus baroussana</i>	GENERAL ZARAGOZA	Cerro El Viejo	22	9	1993	J. B. Phipps	Hinton
<i>Crataegus cuprina</i>	GALEANA	Ejido La Lagunita, (El Orito).	27	4	1989	J. S. Marroquín de la F.&A. E. Estrada C.	TEX
<i>Crataegus cuprina</i>	GALEANA	Ejido La Lagunita, (El Orito).	26	4	1988	J. S. Marroquín de la F.&A. E. Estrada C.	TEX
<i>Crataegus gracilior</i>	ARAMBERRI	La Caballada	29	4	1995	Hinton&et al	TEX
<i>Crataegus greggiana</i>	GALEANA	Agua Blanca.	28	8	1991	Hinton&et al	TEX
<i>Crataegus greggiana</i>	GALEANA	San José de las Joyas.	29	9	1983	H. et al.	TEX
<i>Crataegus greggiana</i>	GALEANA	Ejido La Lagunita, (El Orito).	26	4	1988	J. S. Marroquín de la F.&A. E. Estrada C.	TEX
<i>Crataegus greggiana</i>	GALEANA	Ejido La Lagunita, (El Orito).	1	11	1988	J. S. Marroquín de la F.	TEX
<i>Crataegus greggiana</i>	GALEANA	3 km S of Los Mimbres on Cañada de Las Letras	11	10	1986	J. B. Phipps	TEX
<i>Crataegus greggiana</i>	GALEANA	Cerro El Potosí.	29	9	1985	J. Elizondo&R. Banda S.	TEX
<i>Crataegus greggiana</i>	GALEANA	Agua Blanca->San Miguel	28	8	1991	J. B. Phipps	Hinton
<i>Crataegus greggiana</i>	ND	Ca 20 Km NW of Galeana, on the E slope of Cerro Potosí 2-12 mi along rd above 18 de Marzo	21	6	1997	J. S. Henrickson	TEX
<i>Crataegus greggiana</i>	ND	Ca 20 Km NW of Galeana, on the E slope of Cerro Potosí 2-12 mi along rd above 18	17	4	1997	J. S. Henrickson&D. Riskind	TEX

<i>Crataegus</i>	<i>greggiana</i>	ND	de Marzo Ca 20 Km NW of Galeana, on the E slope of Cerro Potosí 2-12 mi along rd above 18	21	6	1997	J. S. Henrickson	TEX
<i>Crataegus</i>	<i>parryana</i>	GALEANA	de Marzo Iturbide->Agua Blanca	21	8	1991	J. B. Phipps	Hinton
<i>Crataegus</i>	<i>parryana</i>	ITURBIDE	Iturbide --> Agua Blanca	21	8	1991	Hinton&et al	TEX
<i>Crataegus</i>	<i>parryana</i>	ITURBIDE	La Purísima, 2.79 Km al SE, rumbo a Buena Vista.	6	9	1991	Hinton&et al	TEX
<i>Crataegus</i>	<i>parryana</i>	ITURBIDE	Above La Purísima	25	10	1991	Hinton&et al	TEX
<i>Crataegus</i>	<i>parryana</i>	ITURBIDE	La Purísima->Bella Vista	6	9	1991	J. B. Phipps	Hinton
<i>Crataegus</i>	<i>parryana</i>	ITURBIDE	La Purísima, above	25	10	1991	J. B. Phipps	Hinton
<i>Crataegus</i>	<i>pubescens</i>	GENERAL ZARAGOZA	Los Caballos	3	8	1994	J. B. Phipps	Hinton
<i>Crataegus</i>	<i>rosei</i>	GALEANA	Las Placetas	12	12	1981	J. B. Phipps	Hinton
<i>Crataegus</i>	<i>rosei</i>	GALEANA	Agua Blanca->San Miguel	28	8	1991	J. B. Phipps	Hinton
<i>Crataegus</i>	<i>rosei</i>	GALEANA	Agua Blanca->San Miguel	28	8	1991	J. B. Phipps	Hinton
<i>Crataegus</i>	<i>rosei</i>	GENERAL ZARAGOZA	Cerro El Viejo	12	10	1992	J. B. Phipps	Hinton
<i>Crataegus</i>	<i>rosei</i> var. <i>amoena</i>	GALEANA	Las Placetas camino del 18 de 18 Marzo al Orito o La Lagunita, Sa Madre Oriental, Sistema Montañoso del Pico El Potosí	27	4	1989	J. S. Marroquín de la F.&A. E. Estrada C.	TEX
<i>Crataegus</i>	<i>rosei</i> var. <i>amoena</i>	GALEANA	Las Placetas, 1 Km al S.	26	4	1988	J. S. Marroquín de la F.&A. E. Estrada C.	TEX
<i>Crataegus</i>	<i>rosei</i> var. <i>amoena</i>	ND	Between 18 deMarzo and La Lagunita (El Orito), abt. 0.5 km ESE of Settlement of Las Placetas	11	10	1986	J. B. Phipps	TEX
<i>Crataegus</i>	<i>rosei</i> var. <i>rosei</i>	GALEANA	Agua Blanca.	28	8	1991	Hinton&et al	TEX
<i>Crataegus</i>	<i>rosei</i> var. <i>rosei</i>	GALEANA	Agua Blanca.	28	8	1991	Hinton&et al	TEX
<i>Crataegus</i>	<i>rosei</i> var. <i>rosei</i>	GALEANA	Las Placetas.	12	12	1981	G. B. Hinton	TEX
<i>Crataegus</i>	<i>rosei</i> var. <i>rosei</i>	GALEANA	Entre Ciénega del Toro y San Juan de Mimbres	28	9	1985	J. Elizondo&R. Banda S.	TEX
<i>Crataegus</i>	<i>rosei</i> var. <i>rosei</i>	SANTIAGO	Sa Madre Oriental, Laguna de Sánchez y Cañón la Boca	31	10	1996	J. A. Villarreal&J. Zavala B.	TEX
<i>Crataegus</i>	<i>rosei</i> var. <i>rosei</i>	SANTIAGO	Potrero Redondo.	15	8	1939	C. H. Muller	LL
<i>Crataegus</i>	<i>rosei</i> var. <i>rosei</i>	SANTIAGO	El Cercado.	12	8	1934	C. H. Mueller&M. T. Mueller	TEX
<i>Crataegus</i>	<i>tracyi</i> var. <i>madrensis</i>	GALEANA	Galeana, 15 mi al SW.	21	7	1934	C. H. Mueller&M. T. Mueller	TEX
<i>Crataegus</i>	<i>tracyi</i> var. <i>madrensis</i>	GALEANA	Cerro La Herradura.	6	4	1989	J. S. Marroquín de la F.&A. E. Estrada C.	TEX
<i>Crataegus</i>	<i>tracyi</i> var. <i>madrensis</i>	GALEANA	Dieciocho de Marzo, 4 Km al W,	6	4	1989	J. S. Marroquín de la F.&A. E.	TEX

<i>Crataegus</i>	<i>tracyi</i> var. <i>madrensis</i>	ND	rumbo a la cima del Cerro El Potosí.	99	9	1983	L. Lowrey	TEX
<i>Duchesnea</i>	<i>indica</i>	MONTEMORELOS	5 Km SE of La Trinidad, on the E side of Sa Cebolla, near Ojo de Agua	7	8	1988	T. F. Patterson	TEX
<i>Duchesnea</i>	<i>indica</i>	MONTEMORELOS	Cañón Los Positos, on the rd to La Trinidad	9	9	1992	T. F. Patterson&A. LeDuc D.&J. A. Soule	TEX
<i>Duchesnea</i>	<i>indica</i>	SANTIAGO	Puerto Suizo	12	5	1994	Hinton et al.	Hinton
<i>Fragaria</i>	<i>californica</i>	SANTIAGO	Sa Madre Oriental, Cañón la Boca (NUEVO LEON - SANTIAGO)	2	6	2000	J. A. Villareal Q.&M. A. Carranza P.&I. Ramírez	TEX
<i>Fragaria</i>	<i>vesca</i> spp. <i>bracteata</i>	DOCTOR ARROYO	San Antonio de Peña Nevada, 12, Km, NE,	99	7	1977	C. Wells&G. Nesom	TEX
<i>Fragaria</i>	<i>vesca</i> spp. <i>bracteata</i>	GALEANA	Galeana, 15 mi al SW.	4	6	1934	C. H. Mueller&M. T. Mueller	TEX
<i>Fragaria</i>	<i>vesca</i> spp. <i>bracteata</i>	GALEANA	Cumbre de Cerro Potosí, ladera S (NUEVO LEON - GALEANA)	26	7	1985	McDonald	TEX
<i>Fragaria</i>	<i>vesca</i> spp. <i>bracteata</i>	GALEANA	Cerro El Potosí.	2	8	1975	D. S. Lewis	TEX
<i>Fragaria</i>	<i>vesca</i> spp. <i>bracteata</i>	GENERAL ZARAGOZA	Cañada La Tinaja, between Rancho La Encantada and Cerro La Peña (NUEVO LEON - GENERAL ZARAGOZA)	2	7	1988	T. F. Patterson	TEX
<i>Fragaria</i>	<i>vesca</i> spp. <i>bracteata</i>	GENERAL ZARAGOZA	Cañada La Tinaja, between Rancho La Encantada and Cerro La Peña (NUEVO LEON - GENERAL ZARAGOZA)	3	7	1988	T. F. Patterson	TEX
<i>Fragaria</i>	<i>vesca</i> spp. <i>bracteata</i>	GENERAL ZARAGOZA	Peña Nevada, Sierra, lado E	5	7	1985	McDonald	TEX
<i>Fragaria</i>	<i>virginiana</i> var. <i>ovalis</i>	GALEANA	Cerro El Potosí (NUEVO LEON - GALEANA)	2	5	1969	H. et al.	TEX
<i>Fragaria</i>	<i>virginiana</i> var. <i>ovalis</i>	GALEANA	Cerro El Potosí	2	5	1969	Hinton et al.	Hinton
<i>Fragaria</i>	<i>virginiana</i> var. <i>ovalis</i>	GENERAL ZARAGOZA	Camino de la Encantada a la Tinaja (NUEVO LEON - GENERAL ZARAGOZA)	25	5	1992	L. Hernández S.&M. Martínez&J. Jiménez	TEX
<i>Fragaria</i>	<i>virginiana</i> var. <i>ovalis</i>	GENERAL ZARAGOZA	Cerro El Viejo	23	6	1993	Hinton et al.	Hinton
<i>Fragaria</i>	<i>virginiana</i> var. <i>ovalis</i>	RAYONES	Sierra La Cebolla.	21	8	1939	C. H. Mueller	LL
<i>Fragaria</i>	<i>virginiana</i> var. <i>ovalis</i>	SANTIAGO	Los Lirios-->La Jacinta	15	9	1995	Hinton&et al	TEX
<i>Fragaria</i>	<i>virginiana</i> var. <i>ovalis</i>	SANTIAGO	Cañón La Boca.	20	6	1984	J. A. Villareal Q.&M. A. Carranza P.&M. Vásquez	TEX
<i>Geum</i>	<i>aleppicum</i>	ITURBIDE	Morro alto, cerro, Sa de Artega, límites con Nuevo León	25	9	1991	J. A. Villarreal&M. A. Carranza P.	TEX
<i>Holodiscus</i>	<i>discolor</i>	GALEANA	Galeana, 20 mi al	26	7	1934	C. H. Mueller&M.	TEX

			NE.				T. Mueller	
<i>Holodiscus</i>	<i>discolor</i>	GALEANA	Galeana.	23	8	1984	M. Lavin	TEX
<i>Holodiscus</i>	<i>discolor</i>	GALEANA	Cumbre de Cerro Potosí, ladera S (NUEVO LEON - GALEANA)	26	7	1985	McDonald	TEX
<i>Holodiscus</i>	<i>discolor</i>	GALEANA	Cañada Las Canoas.	20	7	1935	C. H. Mueller	TEX
<i>Holodiscus</i>	<i>discolor</i>	GALEANA	Cerro El Potosí (NUEVO LEON - GALEANA)	20	7	1969	H. et al.	TEX
<i>Holodiscus</i>	<i>discolor</i>	GALEANA	Microondas Radio Faro El Potosí, cerca de.	8	7	1963	R. L. McGregor&L. J. Harms&A. J. Robinson&R. del Rosario&R. Segal	LL
<i>Holodiscus</i>	<i>discolor</i>	GENERAL ZARAGOZA	Sa El Soldado, Vereda a la cima del cerro Peña Nevada, Puerto Pinos (entronque Joya de San Diego del camino San Antonio Peña Nevada-Zaragoza), Mpio Zaragoza (NUEVO LEON - GENERAL ZARAGOZA)	25	8	1989	J. A. Villarreal&M. A. Carranza P.&G. Nesom&J. Norris	TEX
<i>Holodiscus</i>	<i>discolor</i>	GENERAL ZARAGOZA	Peña Nevada, Sierra, lado E	5	7	1985	McDonald	TEX
<i>Holodiscus</i>	<i>discolor</i>	GENERAL ZARAGOZA	Cuahutémoc (NUEVO LEON - GENERAL ZARAGOZA)	10	11	1994	Hinton&et al	TEX
<i>Holodiscus</i>	<i>discolor</i>	GENERAL ZARAGOZA	La Encantada (NUEVO LEON - GENERAL ZARAGOZA)	4	7	1988	T. F. Patterson	TEX
<i>Holodiscus</i>	<i>discolor</i>	GENERAL ZARAGOZA	Picacho San Onofre	25	6	1978	Hinton et al.	Hinton
<i>Holodiscus</i>	<i>discolor</i>	GENERAL ZARAGOZA	Cerro El Viejo	29	7	1992	Hinton et al.	Hinton
<i>Holodiscus</i>	<i>discolor</i>	GENERAL ZARAGOZA	Cerro El Viejo	6	10	1992	Hinton et al.	Hinton
<i>Holodiscus</i>	<i>discolor</i>	GENERAL ZARAGOZA	Cuauhtemoc	10	11	1994	Hinton et al.	Hinton
<i>Holodiscus</i>	<i>discolor</i>	MONTEMORELOS	6 Km SE of la Trinidad, in La Sa de la Cebolla, just below the summit of one the picachos	5	8	1988	T. F. Patterson	TEX
<i>Holodiscus</i>	<i>discolor</i>	ND	Ca 20 Km NW of Galeana, on the E slope of Cerro Potosí 10-12 mi along rd above 18 de Marzo (NUEVO LEON - ND)	21	6	1997	J. S. Henrickson	TEX
<i>Holodiscus</i>	<i>discolor</i>	ND	Cerro Potosí, lower slopes	27	8	1987	D. Bogler&T. L. Atkins	TEX
<i>Holodiscus</i>	<i>discolor</i>	ND	Cerro Potosí	19	6	1966	L. Gilbert	TEX
<i>Holodiscus</i>	<i>dumosus</i>	GALEANA	Cerro El Potosí	20	7	1969	Hinton et al.	Hinton
<i>Lindleya</i>	<i>mespiloides</i>	ARAMBERRI	Cerro Grande	6	7	1986	Hinton et al.	Hinton
<i>Lindleya</i>	<i>mespiloides</i>	DOCTOR ARROYO	Intersección de la Hwy 61 y la Hwy 3, 14.1 mi al S.	26	10	1981	J. M. Poole&K. C. Nixon&D. Smith	TEX
<i>Lindleya</i>	<i>mespiloides</i>	DOCTOR ARROYO	Doctor Arroyo, 30	31	7	1983	G. Nesom	TEX

<i>Lindleya</i>	<i>mespiloides</i>	GALEANA	Km al ENE. Plains, hills and cañons above Ranchito San Enrique, Hacienda San José de Raices. Mpio Derrumbadero	5	8	1935	C. H. Mueller	TEX
<i>Lindleya</i>	<i>mespiloides</i>	GALEANA	La Poza, 21.375 Km al SE, carr a Río de San José.	31	5	1992	Hinton&et al	TEX
<i>Lindleya</i>	<i>mespiloides</i>	GALEANA	To San Roberto or Matehuala, Mt pass S of Saltillo on main Hwy	99	12	1970	Lowrey&S. Strong&Jordan	TEX
<i>Lindleya</i>	<i>mespiloides</i>	GALEANA	San Rafael, 8 mi al SE, camino a Galeana.	17	5	1982	L. J. Dorr&T. L. Atkins	TEX
<i>Lindleya</i>	<i>mespiloides</i>	GALEANA	Galeana, 15 mi al SW.	17	6	1934	C. H. Mueller&M. T. Mueller	TEX
<i>Lindleya</i>	<i>mespiloides</i>	GALEANA	Cerro El Potosí, ladera W.	29	6	1983	H. et al.	TEX
<i>Lindleya</i>	<i>mespiloides</i>	GALEANA	Entronque de la Hwy 57 con la carr a Los Lirios, 0.6 mi al NE.	2	3	1985	M. A. Luckow	TEX
<i>Lindleya</i>	<i>mespiloides</i>	GALEANA	Cañón La Calzada.	31	5	1983	L. C. Barnett&C. P. Cowan&L. J. Dorr	TEX
<i>Lindleya</i>	<i>mespiloides</i>	GALEANA	Santa Rita (Santa Rita de Cordeladas)	11	5	1981	Hinton	TEX
<i>Lindleya</i>	<i>mespiloides</i>	GALEANA	Galeana (NUEVO LEON - GALEANA)	9	6	1980	H. et al.	TEX
<i>Lindleya</i>	<i>mespiloides</i>	GALEANA	San Pablo, 9 Km al ESE.	30	11	1986	G. Nesom&P. Morgan	TEX
<i>Lindleya</i>	<i>mespiloides</i>	GALEANA	Cerro El Potosí (NUEVO LEON - GALEANA)	25	5	1969	H. et al.	TEX
<i>Lindleya</i>	<i>mespiloides</i>	GALEANA	Cerro El Potosí.	16	10	1988	G. Nesom&D. Morgan	TEX
<i>Lindleya</i>	<i>mespiloides</i>	GALEANA	Cerro El Potosí (NUEVO LEON - GALEANA)	4	6	1989	Hinton&et al	TEX
<i>Lindleya</i>	<i>mespiloides</i>	GALEANA	Cerro El Potosí	25	5	1969	Hinton et al.	Hinton
<i>Lindleya</i>	<i>mespiloides</i>	GALEANA	Galeana	9	6	1980	Hinton et al.	Hinton
<i>Lindleya</i>	<i>mespiloides</i>	GALEANA	Santa Rita	12	5	1981	Hinton et al.	Hinton
<i>Lindleya</i>	<i>mespiloides</i>	GALEANA	Cerro El Potosí, W of	29	6	1983	Hinton et al.	Hinton
<i>Lindleya</i>	<i>mespiloides</i>	GALEANA	Cerro El Potosí, 6 km E of	27	6	1984	Hinton et al.	Hinton
<i>Lindleya</i>	<i>mespiloides</i>	GALEANA	Cerro El Potosí, 6 km E of	27	6	1984	Hinton et al.	Hinton
<i>Lindleya</i>	<i>mespiloides</i>	GALEANA	Cerro El Potosí	4	6	1989	Hinton et al.	Hinton
<i>Lindleya</i>	<i>mespiloides</i>	GALEANA	La Poza->Río de San José	31	5	1992	Hinton et al.	Hinton
<i>Lindleya</i>	<i>mespiloides</i>	GENERAL ZARAGOZA	San Antonio Peña Nevada	18	5	1978	Hinton et al.	Hinton
<i>Lindleya</i>	<i>mespiloides</i>	ITURBIDE	Iturbide, 4 mi al W.	19	7	1958	D. S. Correll&I. M. Johnston	LL
<i>Lindleya</i>	<i>mespiloides</i>	ITURBIDE	Iturbide, 3 mi al NW, carr a Galeana.	18	5	1949	R. McVaugh	TEX
<i>Lindleya</i>	<i>mespiloides</i>	ITURBIDE	San Pedro Iturbide, above	12	5	1980	Hinton et al.	Hinton
<i>Lindleya</i>	<i>mespiloides</i>	MONTERREY	Ciudad Monterrey, cerca de.	99	7	1933	C. H. Mueller&M. T. Mueller	TEX
<i>Lindleya</i>	<i>mespiloides</i>	ND	Ca 2-4 mi above	8	9	1999	J. S.	TEX



			(W of) Iturbide along paved Hwy 58, between km 47-52				Henrickson&V. Heuvel	
<i>Lindleya</i>	<i>mespiloides</i>	ND	Zaragoza, 13 Km al E de San Antonio Peña Nevada	24	5	1992	L. Hernández S.&M. Martínez&J. Jiménez	TEX
<i>Lindleya</i>	<i>mespiloides</i>	ND	0.05 mi S of Km 168 on Hwy 61 N of Dr Arroyo (Stand M-11)	99	7	1982	Vankat	TEX
<i>Lindleya</i>	<i>mespiloides</i>	ND	N of Galeana ca 1.5 mi on the rd towards Rayones (NUEVO LEON - ND)	25	5	1988	B. L. Westlund	TEX
<i>Lindleya</i>	<i>mespiloides</i>	ND	32.3 mi E of Hwy 57 along rd from San Rafael to Galeana (1.5 mi S of El Orito) Stand M-7	99	7	1982	Vankat	TEX
<i>Lindleya</i>	<i>mespiloides</i>	ND	Ca 1 mi WSW in small valley, 15 mi E of San Rafael off Hwy 57 (NUEVO LEON - ND)	22	7	1977	C. Wells&G. Nesom	LL
<i>Lindleya</i>	<i>mespiloides</i>	ND	7.4 mi E from Hwy 57 along rd from San Rafael to Galeana (Stand m-2)	99	7	1982	Vankat	TEX
<i>Lindleya</i>	<i>mespiloides</i>	ND	1.5 Km E of El Barrosito, 1.5 Km W of Puerto Prieto, in S part of Sa la Tomita	19	6	1972	F. Chiang C.&T. L. Wendt&M. C. Johnston	LL
<i>Lindleya</i>	<i>mespiloides</i>	SANTIAGO	San Isidro (NUEVO LEON - SANTIAGO)	12	5	1994	Hinton&et al	TEX
<i>Lindleya</i>	<i>mespiloides</i>	SANTIAGO	San Isidro	12	5	1994	Hinton et al.	Hinton
<i>Malacomeles</i>	<i>denticulata</i> var.	ARAMBERRI	La Escondida.	23	10	1993	Hinton&et al	TEX
<i>Malacomeles</i>	<i>denticulata</i> var.	DOCTOR ARROYO	San Antonio de Peña Nevada, 2.5 Km al ENE.	3	8	1981	G. Nesom	TEX
<i>Malacomeles</i>	<i>denticulata</i> var.	DOCTOR ARROYO	Doctor Arroyo, 38 Km al ENE.	1	8	1983	G. Nesom	TEX
<i>Malacomeles</i>	<i>denticulata</i> var.	GALEANA	Agua Blanca.	28	8	1991	Hinton&et al	TEX
<i>Malacomeles</i>	<i>denticulata</i> var.	GALEANA	Pablillo	8	8	1936	M. Taylor	TEX
<i>Malacomeles</i>	<i>denticulata</i> var.	GALEANA	La Poza, 21.375 Km al SE, carr a Río de San José.	1	11	1991	Hinton&et al	TEX
<i>Malacomeles</i>	<i>denticulata</i> var.	ITURBIDE	Iturbide, 4 mi al W.	19	7	1958	D. S. Correll&I. M. Johnston	LL
<i>Malacomeles</i>	<i>denticulata</i> var.	ITURBIDE	Iturbide, 3 mi al NW, carr a Galeana.	13	3	1971	S. Sanderson	TEX
<i>Malacomeles</i>	<i>denticulata</i> var.	MONTEMORELOS	6 Km SE of La Trinidad, summit	5	8	1988	T. F. Patterson	TEX

	<i>denticulata</i>		of one the picachos of Sa La Cebolla						
<i>Malacomeles</i>	<i>denticulata</i> var.	ND	Ca 5 rd mi E of Galeana rd on rd to Linares	28	9	1986	J. S. Henrickson&L. Woodruff	TEX	
<i>Malacomeles</i>	<i>denticulata</i> var.	RAYONES	Sierra La Cebolla.	21	8	1939	C. H. Muller	LL	
<i>Malacomeles</i>	<i>denticulata</i> var. <i>psilantha</i>	GALEANA	Pablillo	11	8	1936	M. Taylor	TEX	
<i>Malacomeles</i>	<i>denticulata</i> var. <i>psilantha</i>	GALEANA	Galeana, 14 mi al E, carr a Linares.	13	3	1960	M. C. Johnston&C. McMillan	TEX	
<i>Malacomeles</i>	<i>denticulata</i> var. <i>psilantha</i>	GALEANA	La Poza, 21.375 Km al SE, carr a Río de San José.	8	7	1994	Hinton&et al	TEX	
<i>Malacomeles</i>	<i>denticulata</i> var. <i>psilantha</i>	GALEANA	Santa Rita de Cordeladas, ca 7 mi NE of San San Roberto jct (Hwys 57 &31), S of Cerro Potosí	24	10	1982	S. Sundberg&K. C. Nixon&J. Grimes&L. J. Dorr	TEX	
<i>Malacomeles</i>	<i>denticulata</i> var. <i>psilantha</i>	GALEANA	Santa Rita.	23	3	1993	Hinton&et al	TEX	
<i>Malacomeles</i>	<i>denticulata</i> var. <i>psilantha</i>	GALEANA	Santa Rita, 4 Km al N.	4	11	1984	Hinton&et al	TEX	
<i>Malacomeles</i>	<i>denticulata</i> var. <i>psilantha</i>	GALEANA	Galeana, 15 mi al SW.	16	6	1934	C. H. Mueller&M. T. Mueller	TEX	
<i>Malacomeles</i>	<i>denticulata</i> var. <i>psilantha</i>	GALEANA	Galeana, 15 mi al SW.	10	5	1934	C. H. Mueller&M. T. Mueller	TEX	
<i>Malacomeles</i>	<i>denticulata</i> var. <i>psilantha</i>	GALEANA	La Y de Galeana, cerca de.	3	3	1992	Hinton&et al	TEX	
<i>Malacomeles</i>	<i>denticulata</i> var. <i>psilantha</i>	ITURBIDE	Iturbide, 13.2 Km al W.	16	5	1981	J. M. Poole&J. Hinton&K. C. Nixon	TEX	
<i>Malacomeles</i>	<i>denticulata</i> var. <i>psilantha</i>	ITURBIDE	Iturbide, 13.2 Km al W.	16	5	1981	J. M. Poole&J. Hinton&K. C. Nixon	TEX	
<i>Malacomeles</i>	<i>denticulata</i> var. <i>psilantha</i>	ITURBIDE	Iturbide, 8 mi al W.	19	7	1958	D. S. Correll&I. M. Johnston	LL	
<i>Malacomeles</i>	<i>nervosa</i>	ND	Lower E-ern flanks of Cerro Potosí, 0.5 km W of 18 de Marzo	11	10	1986	J. B. Phipps	TEX	
<i>Malacomeles</i>	<i>paniculata</i>	ARAMBERRI	Cerro El Viejo	13	1	1994	Hinton et al.	Hinton	
<i>Malacomeles</i>	<i>paniculata</i>	DOCTOR ARROYO	San Antonio de Peña Nevada, 18 Km al NE.	24	5	1992	L. Hernández S.&M. Martínez&J. Jiménez	TEX	
<i>Malacomeles</i>	<i>paniculata</i>	GALEANA	Pablillo.	5	5	1983	Hinton&et al	TEX	
<i>Malacomeles</i>	<i>paniculata</i>	GALEANA	Catarino Rodriguez, (El Potosí).	17	2	1983	Hinton&et al	TEX	
<i>Malacomeles</i>	<i>paniculata</i>	GALEANA	Cerro El Potosí.	24	5	1988	B. L. Westlund	TEX	
<i>Malacomeles</i>	<i>paniculata</i>	GALEANA	Cerro El Potosí, E of	17	2	1983	Hinton et al.	Hinton	
<i>Malacomeles</i>	<i>paniculata</i>	GALEANA	Pablillo	5	5	1983	Hinton et al.	Hinton	
<i>Malacomeles</i>	<i>paniculata</i>	GALEANA	Cerro El Gallo	19	2	1989	Hinton et al.	Hinton	
<i>Malacomeles</i>	<i>paniculata</i>	GENERAL ZARAGOZA	Cañada La Tinaja, between Rancho La Encantada and Cerro La Peña (NUEVO LEON - GENERAL ZARAGOZA)	2	7	1988	T. F. Patterson	TEX	
<i>Malacomeles</i>	<i>paniculata</i>	GENERAL ZARAGOZA	Cerro El Viejo	20	2	1993	Hinton et al.	Hinton	
<i>Malacomeles</i>	<i>paniculata</i>	GENERAL ZARAGOZA	Cerro El Viejo	23	9	1993	Hinton et al.	Hinton	
<i>Malacomeles</i>	<i>paniculata</i>	MONTEMORELOS	La Trinidad	8	8	1988	T. F. Patterson	TEX	

<i>Malacomeles</i>	<i>paniculata</i>	MONTEMORELOS	(NUEVO LEON - MONTEMORELOS) Cañón Los Positos, on the rd to La Trinidad	9	9	1992	T. F. Patterson&A. LeDuc D.&J. A. Soule	TEX
<i>Malacomeles</i>	<i>psilantha</i>	ND	Ca 2-4 mi above (W of) Iturbide along paved Hwy 58, between km 47-52	8	9	1999	J. S. Henrickson&V. Heuvel	TEX
<i>Physocarpus</i>	<i>opulifolius</i> var. <i>intermedius</i>	GENERAL ZARAGOZA	Cerro El Viejo	23	6	1993	Hinton et al.	Hinton
<i>Physocarpus</i>	<i>opulifolius</i> var. <i>intermedius</i>	SANTIAGO	El Manzano, aprox 10 Km camino Cola de Caballo- Laguna de Sánchez	14	5	1988	J. A. Villarreal&M. A. Carranza P.	TEX
<i>Potentilla</i>	<i>leonina</i> (Figura 98)	GALEANA	Galeana, 20 mi al NE.	26	7	1934	C. H. Mueller&M. T. Mueller	TEX
<i>Potentilla</i>	<i>leonina</i>	GALEANA	Cerro El Potosí (NUEVO LEON - GALEANA)	8	3	1995	Hinton&et al	TEX
<i>Potentilla</i>	<i>leonina</i>	GALEANA	Cerro El Potosí (NUEVO LEON - GALEANA)	26	7	1985	S. Ginzburg&A. T. Whittemore&A. McDonald	TEX
<i>Potentilla</i>	<i>leonina</i>	GALEANA	Cerro El Potosí (NUEVO LEON - GALEANA)	26	7	1985	S. Ginzburg&A. T. Whittemore&A. McDonald	TEX
<i>Potentilla</i>	<i>leonina</i>	GALEANA	Cerro El Potosí (NUEVO LEON - GALEANA)	1	7	1959	J. H. Beaman	TEX
<i>Potentilla</i>	<i>leonina</i>	GALEANA	Cerro El Potosí.	24	7	1977	G. Nesom&C. Wells	TEX
<i>Potentilla</i>	<i>leonina</i>	GALEANA	Cerro El Potosí.	18	5	1982	L. J. Dorr&T. L. Atkins	TEX
<i>Potentilla</i>	<i>leonina</i>	GALEANA	Cerro El Potosí.	24	7	1977	C. Wells&G. Nesom	LL
<i>Potentilla</i>	<i>leonina</i>	GALEANA	Cerro El Potosí.	26	7	1985	McDonald	TEX
<i>Potentilla</i>	<i>leonina</i>	GALEANA	Microondas Radio Faro El Potosí, cerca de.	8	7	1963	R. L. McGregor&L. J. Harms&A. J. Robinson&R. del Rosario&R. Segal	LL
<i>Potentilla</i>	<i>leonina</i>	GALEANA	Cerro El Potosí	25	5	1969	Hinton et al.	Hinton
<i>Potentilla</i>	<i>leonina</i>	GALEANA	Cerro El Potosí, summit	3	8	1995	Hinton et al.	Hinton
<i>Potentilla</i>	<i>leonina</i>	ND	Cerro Potosí	20	6	1972	F. Chiang C.&T. L. Wendt&M. C. Johnston	LL
<i>Potentilla</i>	<i>leonina</i>	ND	Cerro Potosí	19	6	1966	L. Gilbert	TEX
<i>Potentilla</i>	<i>leonina</i>	ND	El Potosí, (Cerro en la cima )	26	10	1984	McDonald&Gómez	TEX
<i>Potentilla</i>	<i>rydbergiana</i>	GALEANA	Cerro El Potosí	2	5	1969	Hinton et al.	Hinton
<i>Potentilla</i>	<i>rydbergiana</i>	GALEANA	Cerro El Potosí	18	11	1981	Hinton et al.	Hinton
<i>Potentilla</i>	<i>rydbergiana</i>	GENERAL ZARAGOZA	San Antonio Peña Nevada	18	5	1978	Hinton et al.	Hinton
<i>Potentilla</i>	<i>rydbergiana</i>	GENERAL ZARAGOZA	Puerto San Onofre	30	5	1978	Hinton et al.	Hinton
<i>Prunus</i>	<i>americana</i> var. <i>lanata</i>	ND	Ca 20 Km NW of Galeana, on the E slope of Cerro Potosí 2-12 mi along rd above 18 de Marzo	17	4	1997	J. S. Henrickson&D. Riskind	TEX
<i>Prunus</i>	<i>brachybotrya</i>	GENERAL ZARAGOZA	Cerro El Viejo	26	3	1993	Hinton et al.	Hinton
<i>Prunus</i>	<i>caroliniana</i>	MONTERREY	Instituto Tecnológico de Monterrey.	4	8	1970	L. Spesard	TEX
<i>Prunus</i>	<i>mexicana</i>	GALEANA	Pablillo, 6.5 Km al	24	3	1985	G. B. Hinton	TEX

<i>Prunus</i>	<i>mexicana</i>	GALEANA	E. Catarino Rodriguez, (El Potosí).	30	4	1989	Hinton&et al	TEX
<i>Prunus</i>	<i>mexicana</i>	GALEANA	5 Km arriba del Orito, rumbo a Ciénega de Los Torres; Puerto Palomo; Sitio 10	12	4	1988	J. S. Marroquín de la F.&A. E. Estrada C.	TEX
<i>Prunus</i>	<i>mexicana</i>	GALEANA	Cerro El Potosí.	15	7	1945	A. Hernández C.	TEX
<i>Prunus</i>	<i>mexicana</i>	GALEANA	Cerro El Potosí (NUEVO LEON - GALEANA)	22	3	1970	J. Rzedowski&Hinton	TEX
<i>Prunus</i>	<i>mexicana</i>	GALEANA	Cerro El Potosí	22	3	1970	Hinton et al.	Hinton
<i>Prunus</i>	<i>mexicana</i>	GALEANA	Pablillo, 6 km E of	24	3	1985	Hinton et al.	Hinton
<i>Prunus</i>	<i>mexicana</i>	GALEANA	Cerro El Potosí	30	4	1989	Hinton et al.	Hinton
<i>Prunus</i>	<i>mexicana</i>	GALEANA	Cerro El Gallo	11	3	1990	Hinton et al.	Hinton
<i>Prunus</i>	<i>mexicana</i>	MONTERREY	Ciudad Monterrey	10	3	1923	B. C. Tharp	TEX
<i>Prunus</i>	<i>mexicana</i>	SANTIAGO	Along the Cola de Caballo/Laguna Sánchez rd into high Sa SE of Monterrey; between Puerto Genovevo and La Ciénega ca 1.5 to 2.5 air Km NW of Pto. Genovevo	15	3	1994	M. H. Mayfield&C. Ferguson&A. L. Hempel	TEX
<i>Prunus</i>	<i>mexicana</i>	SANTIAGO	Potrero Redondo, 18.25 Km al NW, carr a Laguna de Sánchez.	16	8	1939	C. H. Mueller	LL
<i>Prunus</i>	<i>mexicana</i>	VILLALDAMA	Sa Gomas, in Canyon El Alamo (NUEVO LEON - VILLALDAMA)	15	8	1988	T. F. Patterson	TEX
<i>Prunus</i>	<i>serotina</i> var. <i>capuli</i>	GENERAL ZARAGOZA	Zaragoza, 4.3 mi al S, camino a La Encantada.	20	5	1988	B. L. Westlund	TEX
<i>Prunus</i>	<i>serotina</i> var. <i>serotina</i>	ARAMBERRI	Cerro El Viejo	26	3	1993	Hinton et al.	Hinton
<i>Prunus</i>	<i>serotina</i> var. <i>serotina</i>	BUSTAMANTE	Sa Gomas, Bustamante Canyon (NUEVO LEON - BUSTAMANTE)	13	8	1988	T. F. Patterson	TEX
<i>Prunus</i>	<i>serotina</i> var. <i>serotina</i>	GENERAL ZARAGOZA	Cañada La Tinaja.	3	7	1988	T. F. Patterson	TEX
<i>Prunus</i>	<i>serotina</i> var. <i>serotina</i>	GENERAL ZARAGOZA	Cerro El Viejo	16	10	1992	Hinton et al.	Hinton
<i>Prunus</i>	<i>serotina</i> var. <i>serotina</i>	GENERAL ZARAGOZA	Cerro El Viejo	26	3	1993	Hinton et al.	Hinton
<i>Prunus</i>	<i>serotina</i> var. <i>serotina</i>	ITURBIDE	Iturbide, 3 mi al NW, carr a Galeana.	18	5	1949	R. McVaugh	TEX
<i>Prunus</i>	<i>serotina</i> var. <i>serotina</i>	MONTEMORELOS	La Trinidad (NUEVO LEON - MONTEMORELOS)	8	8	1988	T. F. Patterson	TEX
<i>Prunus</i>	<i>serotina</i> var. <i>serotina</i>	MONTEMORELOS	La Trinidad (NUEVO LEON - MONTEMORELOS)	9	8	1988	T. F. Patterson	TEX
<i>Prunus</i>	<i>serotina</i> var. <i>serotina</i>	VILLALDAMA	Sa Gomas, in Canyon El Alamo (NUEVO LEON - VILLALDAMA)	15	8	1988	T. F. Patterson	TEX
<i>Prunus</i>	<i>serotina</i> var. <i>virens</i>	ARAMBERRI	Cerro El Viejo	26	2	1993	Hinton et al.	Hinton

<i>Prunus</i>	<i>serotina</i> var. <i>virens</i>	GALEANA	Agua Blanca.	28	8	1991	Hinton&et al	TEX
<i>Prunus</i>	<i>serotina</i> var. <i>virens</i>	GALEANA	San José de la Marta; áreas próximas al Ejido (NUEVO LEON - GALEANA)	7	6	1988	J. A. Villarreal&M. A. Carranza P.&M. Vázquez&D. Markwalder	TEX
<i>Prunus</i>	<i>serotina</i> var. <i>virens</i>	GALEANA	Galeana, 15 mi al SW.	9	5	1934	C. H. Mueller&M. T. Mueller	TEX
<i>Prunus</i>	<i>serotina</i> var. <i>virens</i>	GALEANA	Galeana, 15 mi al SW.	19	5	1934	C. H. Mueller&M. T. Mueller	TEX
<i>Prunus</i>	<i>serotina</i> var. <i>virens</i>	GALEANA	Arroyo Hondo, Hacienda San José de Raíces Galeana.	1	8	1935	C. H. Mueller	TEX
<i>Prunus</i>	<i>serotina</i> var. <i>virens</i>	GALEANA		24	8	1984	M. Lavin&A. T. Whittemore&T. L. Atkins	TEX
<i>Prunus</i>	<i>serotina</i> var. <i>virens</i>	GALEANA	Pablillo, 5 mi al S.	20	7	1958	D. S. Correll&I. M. Johnston	LL
<i>Prunus</i>	<i>serotina</i> var. <i>virens</i>	GALEANA	Pablillo, 5 mi al S.	20	7	1958	D. S. Correll&I. M. Johnston	LL
<i>Prunus</i>	<i>serotina</i> var. <i>virens</i>	GALEANA	Cerro El Potosí (NUEVO LEON - GALEANA)	2	5	1966	Hinton&et al	TEX
<i>Prunus</i>	<i>serotina</i> var. <i>virens</i>	GALEANA	Cerro El Potosí	2	5	1969	Hinton et al.	Hinton
<i>Prunus</i>	<i>serotina</i> var. <i>virens</i>	GALEANA	Cerro El Potosí, 8 km E of	3	7	1984	Hinton et al.	Hinton
<i>Prunus</i>	<i>serotina</i> var. <i>virens</i>	GALEANA	Agua Blanca->San Miguel	28	8	1991	Hinton et al.	Hinton
<i>Prunus</i>	<i>serotina</i> var. <i>virens</i>	GENERAL ZARAGOZA	Cerro El Viejo	26	3	1993	Hinton et al.	Hinton
<i>Prunus</i>	<i>serotina</i> var. <i>virens</i>	ITURBIDE	Iturbide, 3 mi al E.	18	5	1949	R. McVaugh	LL
<i>Prunus</i>	<i>serotina</i> var. <i>virens</i>	ND	Zaragoza, 13 Km al E de San Antonio Peña Nevada	24	5	1992	L. Hernández S.&M. Martínez&J. Jiménez	TEX
<i>Prunus</i>	<i>serotina</i> var. <i>virens</i>	SANTIAGO	Potrero Redondo, 18.25 Km al NW, carr a Laguna de Sánchez.	5	7	1935	C. H. Muller	TEX
<i>Purshia</i>	<i>plicata</i>	ARAMBERRI	La Escondida.	16	10	1993	Hinton&et al	TEX
<i>Purshia</i>	<i>plicata</i>	ARAMBERRI	Sandía (Sandía El Grande), cerca de.	13	5	1992	G. B. Hinton	TEX
<i>Purshia</i>	<i>plicata</i>	ARAMBERRI	La Soledad, nr	26	3	1994	Hinton&et al	TEX
<i>Purshia</i>	<i>plicata</i>	ARAMBERRI	Sandia Grande, canyon near	13	5	1992	Hinton et al.	Hinton
<i>Purshia</i>	<i>plicata</i>	ARAMBERRI	La Escondida, E of	16	10	1993	Hinton et al.	Hinton
<i>Purshia</i>	<i>plicata</i>	ARAMBERRI	La Soledad, near	26	3	1994	Hinton et al.	Hinton
<i>Purshia</i>	<i>plicata</i>	DOCTOR ARROYO	Santa Gertrudis. (NUEVO LEON - DOCTOR ARROYO)	16	3	1993	G. B. Hinton	TEX
<i>Purshia</i>	<i>plicata</i>	DOCTOR ARROYO	Santa Gertrudis, near	16	3	1993	Hinton et al.	Hinton
<i>Purshia</i>	<i>plicata</i>	GALEANA	2.5 mi NW of Iturbide on Hwy 58; W-facing	19	6	1987	G. Nesom&J. Norris&M. Martínez&L. Woodruff	TEX
<i>Purshia</i>	<i>plicata</i>	GALEANA	Cañada San Francisco.	14	5	1934	C. H. Mueller&M. T. Mueller	TEX
<i>Purshia</i>	<i>plicata</i>	GALEANA	Galeana, 77.65 Km al S, carr a Doctor Arroyo.	21	7	1991	B. B. Simpson	TEX
<i>Purshia</i>	<i>plicata</i>	GALEANA	Pablillo	14	8	1936	M. Taylor	TEX
<i>Purshia</i>	<i>plicata</i>	GALEANA	3.2 mi S of Galeana (NUEVO	21	3	1992	J. L. Neff	TEX

			LEON - GALEANA)					
<i>Purshia</i>	<i>plicata</i>	GALEANA	Santa Rita de Cordeladas, N of Santo Domingo and ca 7 mi NE of San Roberto jct (Hwys 57 & 31); S of Cerro Potosí	24	10	1982	S. Sundberg&K. C. Nixon&J. Grimes&L. J. Dorr	TEX
<i>Purshia</i>	<i>plicata</i>	GALEANA	Dieciocho de Marzo, 0.6 mi al NW, camino a San Rafael.	22	7	1981	J. M. Poole&L. J. Dorr&W. J. Elisens	TEX
<i>Purshia</i>	<i>plicata</i>	GALEANA	Galeana, 3 mi al S.	21	7	1970	J. Grashoff	TEX
<i>Purshia</i>	<i>plicata</i>	GALEANA	Galeana, 3 mi al S.	20	10	1958	R. C. Rollins&R. M. Tryon	LL
<i>Purshia</i>	<i>plicata</i>	GALEANA	Near town of La Laguna ca 4 mi W of Galeana, ca 1.6 mi S of lake in view of town	19	6	1987	G. Nesom&J. Norris&J. A. Villarreal&M. A. Carranza P.	TEX
<i>Purshia</i>	<i>plicata</i>	GALEANA	San Rafael, 8 mi al SE, camino a Galeana.	17	5	1982	L. J. Dorr&T. L. Atkins	TEX
<i>Purshia</i>	<i>plicata</i>	GALEANA	Galeana, 15 mi al SW.	12	5	1934	C. H. Mueller&M. T. Mueller	TEX
<i>Purshia</i>	<i>plicata</i>	GALEANA	San Francisco Javier, 15.6 mi al E.	4	7	1985	C. P. Cowan&M. A. Luckow&N. Jacobson	TEX
<i>Purshia</i>	<i>plicata</i>	GALEANA	on W side of Méx 57 in sharp turn, 4.3 Km S of rd to Puerto Méx, ca 4.5 air Km E of El Prado, 10 Km S of Coahuila state line, ca 20 Km NW of San Rafael; Cerro Atravesado, Huachichil	6	4	1990	E. L. Bridges&L. Woodruff	TEX
<i>Purshia</i>	<i>plicata</i>	GALEANA	San Pedro Sotolar, 5.8 mi al S.	31	5	1983	L. J. Dorr&L. C. Barnett	TEX
<i>Purshia</i>	<i>plicata</i>	GALEANA	Samaniego y La Becerra.	12	9	1989	G. B. Hinton	TEX
<i>Purshia</i>	<i>plicata</i>	GALEANA	Samaniego y La Becerra.	8	9	1989	G. B. Hinton	TEX
<i>Purshia</i>	<i>plicata</i>	GALEANA	San Pablo, 9 Km al ESE.	30	11	1986	G. Nesom&P. Morgan	TEX
<i>Purshia</i>	<i>plicata</i>	GALEANA	Cerro El Potosí.	16	10	1988	G. Nesom&D. Morgan	TEX
<i>Purshia</i>	<i>plicata</i>	GALEANA	Cerro El Potosí.	15	7	1945	A. Hernández C.	TEX
<i>Purshia</i>	<i>plicata</i>	GALEANA	Cerro El Potosí.	12	10	1984	M. Lavin&S. Sundberg	TEX
<i>Purshia</i>	<i>plicata</i>	GALEANA	Cerro El Potosí.	16	9	1980	J. S. Henrickson&P. Bekey	TEX
<i>Purshia</i>	<i>plicata</i>	GALEANA	Cerro El Potosí.	24	5	1988	B. L. Westlund	TEX
<i>Purshia</i>	<i>plicata</i>	GALEANA	Cerro El Potosí.	2	8	1975	D. S. Lewis	TEX
<i>Purshia</i>	<i>plicata</i>	GALEANA	La Becerra, above	8	9	1989	Hinton et al.	Hinton
<i>Purshia</i>	<i>plicata</i>	GALEANA	La Becerra, above	12	9	1989	Hinton et al.	Hinton
<i>Purshia</i>	<i>plicata</i>	GENERAL ZARAGOZA	El Pino, (Puerto El Pino).	19	6	1979	G. B. Hinton	TEX
<i>Purshia</i>	<i>plicata</i>	GENERAL ZARAGOZA	Puerto Pino, S of	18	6	1979	Hinton et al.	Hinton
<i>Purshia</i>	<i>plicata</i>	ITURBIDE	Iturbide.	12	3	1971	Stewart&C. Sanderson	TEX
<i>Purshia</i>	<i>plicata</i>	ITURBIDE	Iturbide, 3 mi al NW, carr a	13	3	1971	S. Sanderson	TEX



<i>Purshia</i>	<i>plicata</i>	ITURBIDE	Galeana. Iturbide, 3 mi al NW, carr a Galeana.	18	5	1949	R. McVaugh	LL
<i>Purshia</i>	<i>plicata</i>	ITURBIDE	Iturbide, 7 mi al W.	5	7	1963	R. L. McGregor&L. J. Harms&A. J. Robinson&R. del Rosario&R. Segal	LL
<i>Purshia</i>	<i>plicata</i>	ITURBIDE	El Barrial	24	9	1979	Hinton et al.	Hinton
<i>Purshia</i>	<i>plicata</i>	LINARES	Linares, 22.13 mi al W, carr a Galeana.	13	7	1953	W. E. Manning&M. S. Manning	TEX
<i>Purshia</i>	<i>plicata</i>	LINARES	Linares, 23.5 mi al W, carr a Galeana.	19	7	1958	D. S. Correll&I. M. Johnston	LL
<i>Purshia</i>	<i>plicata</i>	ND	Ca 2-4 mi above (W of) Iturbide along paved Hwy 58, between km 47-52	8	9	1999	J. S. Henrickson&V. Heuvel	TEX
<i>Purshia</i>	<i>plicata</i>	ND	Ca 5 rd mi E of Galeana rd on rd to Linares	29	9	1986	J. S. Henrickson&L. Woodruff	TEX
<i>Purshia</i>	<i>plicata</i>	ND	San Roberto-Linares Hwy about 5 mi E of Galeana (NUEVO LEON - ND)	29	9	1986	J. S. Henrickson&L. Woodruff	TEX
<i>Purshia</i>	<i>plicata</i>	ND	Ca 5 rd mi E of Galeana rd on rd to Linares	29	9	1986	J. S. Henrickson&L. Woodruff	TEX
<i>Purshia</i>	<i>plicata</i>	ND	7 Km E of Tokio, on rte 31 N of Cerro de Tovar	20	6	1972	F. Chiang C.&T. L. Wendt&M. C. Johnston	LL
<i>Purshia</i>	<i>plicata</i>	ND	Ca 2.0 mi NW of 18 de Marzo on rd to San Rafael (25 01' N 100 33' W)	22	7	1981	J. M. Poole&W. J. Elisens	TEX
<i>Purshia</i>	<i>plicata</i>	ND	32.3 mi E of Hwy 57 along rd from San Rafael to Galeana (1.5 mi S of El Orito) Stand M-7	1	7	1982	Vankat	TEX
<i>Purshia</i>	<i>plicata</i>	ND	Ca 13 mi SW of Galeana, NE of San Roberto jct (jcts Hwys 57-58) and 1-2 mi NE of Ejido Santo Domingo	10	9	1999	J. S. Henrickson&V. Heuvel	TEX
<i>Purshia</i>	<i>plicata</i>	ND	Ca 1 mi WSW in small valley, 15 mi E of San Rafael off Hwy 57 (NUEVO LEON - ND)	23	7	1977	C. Wells&G. Nesom	LL
<i>Purshia</i>	<i>plicata</i>	ND	Cerro Potosí, lower slopes	27	8	1987	D. Bogler&T. L. Atkins	TEX
<i>Pyracantha</i>	<i>coccinea</i>	MONTERREY	Instituto Tecnológico de Monterrey.	2	8	1970	R. Billadeau	TEX
<i>Pyracantha</i>	<i>coccinea</i>	MONTERREY	Instituto Tecnológico de Monterrey.	6	8	1970	G. Taylor	TEX
<i>Rosa</i>	<i>carolina</i>	GALEANA	Galeana, 15 mi al SW.	2	6	1934	C. H. Mueller&M. T. Mueller	TEX
<i>Rosa</i>	<i>carolina</i>	GALEANA	Cerro El Gallo	31	5	1987	Hinton et al.	Hinton

<i>Rosa</i>	<i>carolina</i>	GALEANA	La Purísima, above	25	10	1991	Hinton et al.	
<i>Rosa</i>	<i>carolina</i>	GENERAL ZARAGOZA	El Pino, (Puerto El Pino).	19	6	1979	G. B. Hinton	Hinton TEX
<i>Rosa</i>	<i>carolina</i>	ITURBIDE	La Purísima, 2.79 Km al SE, rumbo a Buena Vista.	25	10	1991	G. B. Hinton	TEX
<i>Rosa</i>	<i>carolina</i>	SAN PEDRO GARZA GARCÍA	Chipinque	99	9	1960	R. Ford S.	TEX
<i>Rosa</i>	<i>serrulata</i>	GALEANA	Entre Ciénega del Toro y Santa Rosa	28	9	1985	J. A. Villarreal Q.	TEX
<i>Rosa</i>	<i>serrulata</i>	GENERAL ZARAGOZA	Puerto Pino	18	6	1979	Hinton et al.	Hinton
<i>Rosa</i>	<i>serrulata</i>	MONTEMORELOS	6 Km SE of La Trinidad, summit of one the picachos of Sa La Cebolla	5	8	1988	T. F. Patterson	TEX
<i>Rosa</i>	<i>serrulata</i>	MONTEMORELOS	6 Km SE of la Trinidad, in La Sa de la Cebolla, just below the summit of one the picachos	5	8	1988	T. F. Patterson	TEX
<i>Rosa</i>	<i>serrulata</i>	SANTIAGO	San Sebastian, camino Los Lirios- Laguna de Sánchez;Sierra Madre Oriental	31	10	1996	J. A. Villarreal	TEX
<i>Rubus</i>	<i>aboriginum</i>	ARAMBERRI	Cerro El Viejo	2	5	1994	Hinton et al.	Hinton
<i>Rubus</i>	<i>aboriginum</i>	ARAMBERRI	Cerro El Viejo	2	5	1994	Hinton et al.	Hinton
<i>Rubus</i>	<i>arizonicus</i>	GALEANA	Cerro El Potosí	8	8	1970	Hinton et al.	Hinton
<i>Rubus</i>	<i>caudatisepalus</i>	ARAMBERRI	Cerro El Viejo	24	5	1993	Hinton et al.	Hinton
<i>Rubus</i>	<i>flagellaris</i>	ARAMBERRI	Cerro El Viejo	24	5	1993	Hinton et al.	Hinton
<i>Rubus</i>	<i>flagellaris</i>	ARAMBERRI	Cerro El Viejo	2	5	1994	Hinton et al.	Hinton
<i>Rubus</i>	<i>flagellaris</i>	GALEANA	Cerro El Gallo	31	5	1987	Hinton et al.	Hinton
<i>Rubus</i>	<i>flagellaris</i>	GENERAL ZARAGOZA	Cerro El Viejo	4	8	1993	Hinton et al.	Hinton
<i>Rubus</i>	<i>flagellaris</i>	SANTIAGO	Puerto Suizo	12	5	1994	Hinton et al.	Hinton
<i>Rubus</i>	<i>flagerallis</i>	GALEANA	Galeana, 15 mi al SW.	25	5	1934	C. H. Mueller&M. T. Mueller	TEX
<i>Rubus</i>	<i>flagerallis</i>	GENERAL ZARAGOZA	La Encantada (NUEVO LEON - GENERAL ZARAGOZA)	4	7	1988	T. F. Patterson	TEX
<i>Rubus</i>	<i>flagerallis</i>	MONTEMORELOS	5 Km SE of La Trinidad, on the E side of Sa Cebolla, near Ojo de Agua	7	8	1988	T. F. Patterson	TEX
<i>Rubus</i>	<i>flagerallis</i>	SANTIAGO	Areas cercanas Cola de Caballo (NUEVO LEON - SANTIAGO)	30	5	1987	J. A. Villarreal&M. A. Carranza P.	TEX
<i>Rubus</i>	<i>idaeus</i>	GALEANA	La Martha, Sierra	31	8	1980	G. B. Hinton	TEX
<i>Rubus</i>	<i>idaeus</i>	GALEANA	Cañada Las Canoas.	26	7	1985	McDonald	TEX
<i>Rubus</i>	<i>idaeus</i>	GALEANA	Cañada Las Canoas.	20	7	1917	C. H. Mueller	TEX
<i>Rubus</i>	<i>idaeus</i>	ND	6 Km al N de la Siberia en el camino a La Encantada (NUEVO LEON - ND)	25	5	1992	L. Hernández &M. Martínez	TEX
<i>Rubus</i>	<i>idaeus</i>	ND	On the rd to the Cerro Potosí, near the top of the Cerro, at the	23	4	1988	B. L. Westlund	TEX

<i>Rubus</i>	<i>idaeus</i>	ND	weather station cima de la Sa de la Marta, 40 Km al E de San Antonio de las Alazanas (NUEVO LEON - ND)	19	5	1995	J. A. Villareal Q.&M. A. Carranza P.&J. A. Encina	TEX
<i>Rubus</i>	<i>idaeus</i>	RAYONES	Sa de La Marta. El Cedral	13	6	2000	J. A. Villareal Q.&M. A. Carranza P.	TEX
<i>Rubus</i>	<i>idaeus</i>	RAYONES	Cima de la Sa de la Marta, 28 Km al E de San Antonio de las Alazanas	5	5	1995	J. A. Villareal Q.&M. A. Carranza P.&J. A. Encina	TEX
<i>Rubus</i>	<i>trivialis</i>	ND	Centro Recreativo Chipinque. (NUEVO LEON - ND)	8	3	1946	L. I. Davis	TEX
<i>Rubus</i>	<i>trivialis</i>	SANTIAGO	Sa Madre Oriental, El Manzano, camino a Cola de Caballo (NUEVO LEON - SANTIAGO)	2	5	2000	J. A. Villarreal&M. A. Carranza P.	TEX
<i>Vauquelinia</i>	<i>corymbosa</i> <i>spp.</i>	ARAMBERRI	Sandía (Sandía El Grande), cerca de.	13	5	1992	Hinton&et al	TEX
<i>Vauquelinia</i>	<i>angustifolia</i> <i>corymbosa</i> <i>spp.</i>	ARAMBERRI	Sandia Grande, canyon near	13	5	1992	Hinton et al.	
<i>Vauquelinia</i>	<i>angustifolia</i> <i>corymbosa</i> <i>spp.</i>	GALEANA	La Presita de Berlanga.	19	10	1986	Hinton&et al	Hinton TEX
<i>Vauquelinia</i>	<i>angustifolia</i> <i>corymbosa</i> <i>spp.</i>	GALEANA	La Presita	19	10	1986	Hinton et al.	
<i>Vauquelinia</i>	<i>angustifolia</i> <i>corymbosa</i> <i>spp.</i>	BUSTAMANTE	Sa Gomas, Bustamante Canyon, N exposure	13	8	1988	T. F. Patterson	Hinton TEX
<i>Vauquelinia</i>	<i>corymbosa</i> <i>spp.</i>	BUSTAMANTE	Bustamante, 1.4 Km al N.	15	3	1983	C. P. Cowan&K. C. Nixon	TEX
<i>Vauquelinia</i>	<i>heterodon</i> <i>corymbosa</i> <i>spp.</i>	GALEANA	Galeana (NUEVO LEON - GALEANA)	22	6	1994	Hinton&et al	TEX
<i>Vauquelinia</i>	<i>heterodon</i> <i>corymbosa</i> <i>spp.</i>	GALEANA	Puente de Dios, N of galeana on rd to Rayones	27	8	1984	M. Lavin&A. T. Whittemore&T. L. Atkins	TEX
<i>Vauquelinia</i>	<i>heterodon</i> <i>corymbosa</i> <i>spp.</i>	GALEANA	Galeana, near	22	6	1994	Hinton et al.	
<i>Vauquelinia</i>	<i>heterodon</i> <i>corymbosa</i> <i>spp.</i>	GARCÍA	Grutas de García, 3 mi al W.	99	99	9999	R. Ford S.	Hinton TEX
<i>Vauquelinia</i>	<i>heterodon</i> <i>corymbosa</i> <i>spp.</i>	LAMPAZOS DE NARANJO	Salvador Resendez. (NUEVO LEON - LAMPAZOS DE NARANJO)	24	6	1937	M. Taylor E.	TEX
<i>Vauquelinia</i>	<i>heterodon</i> <i>corymbosa</i> <i>spp.</i>	ND	Cañón de Potrerillos, 3 Km W of Rancho Las Ovejas on the N side of the Sa del Muerto	16	3	1973	M. C. Johnston&T. L. Wendt&F. Chiang C.	LL
<i>Vauquelinia</i>	<i>heterodon</i> <i>corymbosa</i> <i>spp.</i>	ND	Sa del Frail, near García Cava, 5 mi NE of Villa de	17	6	1979	W. Hess	TEX

<i>Vauquelinia</i>	<i>corymbosa</i> <i>spp.</i> <i>heterodon</i>	VILLALDAMA	García outside Monterrey Sa Gomas, in Canyon El Alamo (NUEVO LEON - VILLALDAMA)	15	8	1988	T. F. Patterson	TEX
<i>Vauquelinia</i>	<i>corymbosa</i> <i>spp. latifolia</i>	DOCTOR ARROYO	Puerto Pino, below	16	3	1993	Hinton et al.	Hinton
<i>Vauquelinia</i>	<i>corymbosa</i> <i>spp. latifolia</i>	GALEANA	Cerro El Gallo	19	2	1989	Hinton et al.	Hinton
<i>Vauquelinia</i>	<i>corymbosa</i> <i>spp. latifolia</i>	GENERAL ZARAGOZA	El Pino, (Puerto El Pino).	16	3	1993	Hinton&et al	TEX
<i>Vauquelinia</i>	<i>corymbosa</i> <i>spp. latifolia</i>	GENERAL ZARAGOZA	Cerro El Viejo	23	9	1993	Hinton et al.	Hinton
<i>Vauquelinia</i>	<i>corymbosa</i> <i>spp.</i>	SANTA CATARINA	El Jonuco	30	9	1996	Hinton&et al	TEX
<i>Vauquelinia</i>	<i>saltilloensis</i> <i>corymbosa</i> <i>spp.</i>	SANTA CATARINA	El Jonuco	30	9	1996	Hinton et al.	Hinton
<i>Vauquelinia</i>	<i>saltilloensis</i> <i>corymbosa</i> <i>spp.</i> <i>saltilloensis</i>	SANTIAGO	Sa Madre Oriental, El Manzano, camino a Cola de Caballo	2	6	2000	J. A. Villarreal&M. A. Carranza P.&I. Ramírez	TEX
<i>Vauquelinia</i>	<i>corymbosa</i> <i>spp.</i> <i>saltilloensis</i>	SANTIAGO	San Isidro, 14.515 Km al NE, carr al Salto de Agua Cola de Caballo.	21	12	1987	L. E. Brown&L. Lowrey	TEX
<i>Xerospiraea</i>	<i>hartwegiana</i>	DOCTOR ARROYO	San Antonio de Peña Nevada, 2.5 Km al ENE.	3	8	1981	G. Nesom	TEX

## ULMACEAE

Género	Especie	Municipio	Localidad	Día	Mes	Año	Colectores	Herbario
<i>Ulmus</i>	<i>pumila</i>	GALEANA	El Aguillilla	20	8	1994	Hinton&et al	TEX
<i>Ulmus</i>	<i>pumila</i>	GALEANA	San Rafael, 5 mi al W.	25	9	1994	G. Nesom	TEX
<i>Ulmus</i>	<i>serotina</i>	BUSTAMANTE	Sa Gomas, Bustamante Canyon	13	8	1988	T. F. Patterson	TEX
<i>Ulmus</i>	<i>serotina</i>	LAMPAZOS DE NARANJO	Lampazos de Naranjo	24	6	1937	M. Taylor E.	TEX
<i>Ulmus</i>	<i>serotina</i>	SANTA CATARINA	Cañón El Diente.	11	8	1939	C. H. Muller	TEX
<i>Ulmus</i>	<i>serotina</i>	SANTIAGO	La Mesa Grande, (Vista Hermosa).	6	3	1965	J. Marroquín	TEX
<i>Ulmus</i>	<i>serotina</i>	SANTIAGO	Cañón El Huajuco.	24	6	1935	C. H. Mueller	TEX
<i>Ulmus</i>	<i>serotina</i>	SANTIAGO	Cañón La Boca, camino a Cola de Caballo-Laguna de Sánchez	20	6	1984	J. A. Villarreal&M. A. Carranza P.&M. Vázquez T.	TEX

## CANNABACEAE

Género	Especie	Municipio	Localidad	Día	Mes	Año	Colectores	Herbario
<i>Celtis</i>	<i>australis</i>	GALEANA	San Rafael, 5 mi al W.	25	9	1994	G. Nesom	TEX
<i>Celtis</i>	<i>laevigata</i>	BUSTAMANTE	Sa Gomas, Bustamante Canyon	17	8	1988	T. F. Patterson	TEX
<i>Celtis</i>	<i>laevigata</i>	BUSTAMANTE	Bustamante	20	8	1938	H. LeSueur	TEX
<i>Celtis</i>	<i>laevigata</i>	GALEANA	Rancho Aguillilla	20	2	1989	Hinton et al.	Hinton
<i>Celtis</i>	<i>laevigata</i>	GALEANA	San José de la Marta; áreas próximas al Ejido	7	6	1988	J. A. Villarreal&M. A. Carranza P.&M. Vázquez&D. Markwalder	TEX
<i>Celtis</i>	<i>laevigata</i>	GALEANA	Galeana, 15 mi al SW.	30	5	1934	C. H. Mueller&M. T. Mueller	TEX
<i>Celtis</i>	<i>laevigata</i>	GALEANA	El Aguillilla	20	2	1989	Hinton&et al	TEX

<i>Celtis</i>	<i>laevigata</i>	LAMPAZOS DE NARANJO	Lampazos de Naranjo	29	6	1937	M. Taylor E.	TEX
<i>Celtis</i>	<i>laevigata</i>	ND	Sa Madre Oriental, Alamar about 15 mi SW of Galeana	29	5	1934	C. H. Mueller&M. T. Mueller	TEX
<i>Celtis</i>	<i>laevigata</i>	SANTA CATARINA	Las Canoas, near	5	11	1994	Hinton et al.	Hinton
<i>Celtis</i>	<i>laevigata</i>	SANTA CATARINA	Canoas, cerca de.	5	11	1994	Hinton&et al	TEX
<i>Celtis</i>	<i>laevigata</i>	SANTIAGO	Laborcitas	16	6	1994	Hinton et al.	Hinton
<i>Celtis</i>	<i>laevigata</i>	SANTIAGO	Laborcitas	16	6	1994	Hinton&et al	TEX
<i>Celtis</i>	<i>pallida</i>	GALEANA	La Poza, 21.375 Km al SE, carr a Río de San José.	24	7	1992	Hinton&et al	TEX
<i>Celtis</i>	<i>pallida</i>	LAMPAZOS DE NARANJO	Lampazos de Naranjo	26	6	1937	M. Taylor E.	TEX
<i>Celtis</i>	<i>pallida</i>	MONTERREY	Parque Chipinque.	99	2	1961	R. Ford S.	TEX
<i>Celtis</i>	<i>pallida</i>	MONTERREY	Museo Regional El Obispado.	15	4	1944	F. A. Barkley	TEX
<i>Celtis</i>	<i>pallida</i>	MONTERREY	Ciudad Monterrey, cerca de.	25	2	1946	J. C. Johnson&F. A. Barkley	TEX
<i>Celtis</i>	<i>pallida</i>	SABINAS HIDALGO	Ciudad Sabinas Hidalgo, 7 mi al S.	10	8	1939	C. H. Muller	LL
<i>Celtis</i>	<i>reticulata</i>	ARAMBERRI	Puentes, nr	13	5	1992	Hinton&et al	TEX
<i>Celtis</i>	<i>reticulata</i>	GALEANA	Puente de Dios, N of galeana on rd to Rayones	27	8	1984	M. Lavin&A. T. Whittemore&T. L. Atkins	TEX
<i>Celtis</i>	<i>spinosa</i>	ITURBIDE	La Mentira, (Las Anacuas).	12	5	1980	J. Rzedowski	TEX
<i>Celtis</i>	<i>spinosa</i>	MONTERREY	Ciudad Monterrey, 25 Km al SE, Hwy 85.	27	5	1966	J. S. Wilson	TEX
<i>Celtis</i>	<i>spinosa</i>	ARAMBERRI	Puentes, near	13	5	1992	Hinton et al.	Hinton
<i>Celtis</i>	<i>spinosa</i> <i>var. pallida</i>	ARAMBERRI	Cerro El Viejo	2	5	1994	Hinton et al.	Hinton
<i>Celtis</i>	<i>spinosa</i> <i>var. pallida</i>	CHINA	China, 34.165 mi al NE, carr a Reynosa.	99	11	1961	R. Ford S.	TEX
<i>Celtis</i>	<i>spinosa</i> <i>var. pallida</i>	GALEANA	La Poza->Río de San José	24	7	1992	Hinton et al.	Hinton
<i>Celtis</i>	<i>spinosa</i> <i>var. pallida</i>	ITURBIDE	Las Anacuas	12	5	1980	Hinton et al.	Hinton

## URTICACEAE

Género	Especie	Municipio	Localidad	Día	Mes	Año	Colectores	Herbario
<i>Boehmeria</i>	<i>cylindrica</i>	ARAMBERRI	Ojo de Agua.	14	8	1944	F. A. Barkley	TEX
<i>Boehmeria</i>	<i>cylindrica</i>	MONTEMORELOS	Anacuitas (Adjuntas de Ballesteros).	5	9	1992	T. F. Patterson &A. LeDuc D.&J. A. Soule	TEX
<i>Boehmeria</i>	<i>cylindrica</i>	SANTIAGO	Cola de Caballo.	4	9	1948	D. Preston&G. L. Webster	TEX
<i>Boehmeria</i>	<i>cylindrica</i>	SANTIAGO	Cañón El Huajuco.	10	8	1934	C. H. Mueller&M. T. Mueller	TEX
<i>Laportea</i>	<i>canadensis</i>	ARAMBERRI	Cerro El Viejo	28	7	1993	Hinton et al.	Hinton
<i>Laportea</i>	<i>canadensis</i>	ARAMBERRI	Cerro El Viejo	20	11	1993	Hinton et al.	Hinton
<i>Laportea</i>	<i>canadensis</i>	GENERAL ZARAGOZA	Cerro El Viejo	29	7	1993	Hinton et al.	Hinton
<i>Parietaria</i>	<i>decoris</i>	ITURBIDE	San Pedro Iturbide, below	15	3	1987	Hinton et al.	Hinton
<i>Parietaria</i>	<i>decoris</i>	RAMONES LOS	Sa de Papagayos, camino a la estación de microondas	13	9	1993	J. A. Villarreal &M. A. Carranza P.	TEX
<i>Parietaria</i>	<i>decoris</i>	SANTIAGO	Sa Madre Oriental, transecto Laguna de Sánchez-Cañón La Boca	21	5	1992	J. A. Villarreal &M. A. Carranza P.&Grupo Forestal	TEX

<i>Parietaria decoris</i>	SANTIAGO	Cañón El Huajuco.	26	2	1946	J. C. Johnson&F. A. Barkley	TEX
<i>Parietaria decoris</i>	SANTIAGO	Cañón El Huajuco.	26	2	1946	J. C. Johnson&F. A. Barkley	TEX
<i>Parietaria decoris</i>	SANTIAGO	Cañón El Huajuco.	26	2	1946	J. C. Johnson&F. A. Barkley	TEX
<i>Parietaria pensylvanica var. obtusa</i>	MONTERREY	Parque Chipinque.	99	2	1961	R. Ford S.	TEX
<i>Parietaria pensylvanica var. obtusa</i>	MONTERREY	Museo Regional El Obispado.	24	2	1946	J. P. Saldaña&S. F. de la Garza&J. C. Johnson&F. A. Barkley	TEX
<i>Parietaria pensylvanica var. obtusa</i>	MONTERREY	Ciudad Monterrey, 12 mi al W.	27	2	1944	J. T. Painter&W. D. Lucas&F. A. Barkley	TEX
<i>Parietaria pensylvanica var. obtusa</i>	MONTERREY	Ciudad Monterrey, 12 mi al W.	27	2	1944	F. A. Barkley	TEX
<i>Parietaria pensylvanica var. obtusa</i>	ND	Cañón de Potrerillos, 3 Km W of Rancho Las Ovejas on the N side of the Sa del Muerto	16	3	1973	M. C. Johnston &T. L. Wendt&F. Chiang C.	LL
<i>Parietaria pensylvanica var. obtusa</i>	ND	Minas Manto Blanco y Sabana Blanca, just N of the Cañón de Potrerillos	17	3	1983	M. C. Johnston &T. L. Wendt&F. Chiang C.	LL
<i>Parietaria pensylvanica var. obtusa</i>	RAYONES	Ignacio Zaragoza, (EL Barreal).	7	6	1988	J. A. Villarreal &M. A. Carranza P.&M. Vázquez &D. Markwalder	TEX
<i>Parietaria pensylvanica var. obtusa</i>	SABINAS HIDALGO	Ciudad Sabinas Hidalgo, 40 Km al S.	26	3	1993	G. Nesom&B. L. Turner&J. Bain	TEX
<i>Pilea microphylla</i>	GALEANA	Entre Ciénega del Toro y Santa Rosa	3	10	1995	Hinton&et al	TEX
<i>Pilea microphylla</i>	GALEANA	Galeana, 13.345 Km al N, carr a Rayones.	17	10	1990	Hinton&et al	TEX
<i>Pilea microphylla</i>	GALEANA	Ciénega del Toro->Santa Rosa	3	10	1995	Hinton et al.	Hinton
<i>Pilea microphylla</i>	GENERAL ZARAGOZA	El Salto	9	8	1979	Hinton et al.	Hinton
<i>Pilea microphylla</i>	GENERAL ZARAGOZA	Cerro El Viejo	16	10	1992	Hinton et al.	Hinton
<i>Pilea microphylla</i>	GENERAL ZARAGOZA	Cerro El Viejo	29	7	1993	Hinton et al.	Hinton
<i>Pilea microphylla</i>	ITURBIDE	Above La Purísima	25	10	1991	Hinton&et al	TEX
<i>Pilea microphylla</i>	ITURBIDE	La Purísima, above	25	10	1991	Hinton et al.	Hinton
<i>Pilea microphylla</i>	LAMPAZOS DE NARANJO	Pichacho Carrizal	19	8	1988	T. F. Patterson	TEX
<i>Pilea microphylla</i>	MONTEMORELOS	Trail up Sa Cebolla from La Trinidad	6	9	1992	T. F. Patterson &A. LeDuc D.&J. A. Soule	TEX
<i>Pilea microphylla</i>	MONTEMORELOS	Trinidad	13	8	1939	C. H. Muller	LL
<i>Pilea microphylla</i>	MONTERREY	Parque Chipinque, cerca de.	99	11	1960	R. Ford S.	TEX
<i>Pilea microphylla</i>	MONTERREY	Parque Chipinque.	16	11	1958	R. C. Rollins&R. M. Tryon	TEX
<i>Pilea microphylla</i>	RAYONES	Galeana->Rayones + 24 km	17	10	1990	Hinton et al.	Hinton
<i>Pilea microphylla</i>	SAN PEDRO GARZA GARCÍA	Colonia del Valle.	99	9	1960	R. Ford S.	TEX
<i>Pilea microphylla</i>	SANTIAGO	Along rd from Potrero Redondo to Dos Adjuntas	10	8	1988	T. F. Patterson	TEX
<i>Pilea microphylla</i>	SANTIAGO	Salto de Agua Cola de Caballo.	4	9	1948	D. Preston&G. L. Webster	TEX
<i>Pilea microphylla</i>	SANTIAGO	Cañón El Huajuco.	26	2	1946	J. C. Johnson&F. A. Barkley	TEX
<i>Pilea parietaria</i>	LINARES	Linares, 21 mi al W.	6	7	1963	R. L. McGregor &L. J. Harms&A. J. Robinson&R. del	TEX



<i>Urtica</i>	<i>chamaedryoides</i>	SANTIAGO	Cañón El Huajuco.	26	2	1946	Rosario&R. Segal J. C. Johnson&F. A. Barkley	TEX
<i>Urtica</i>	<i>spirealis</i>	ARAMBERRI	La Escondida.	3	8	1993	Hinton&et al	TEX
<i>Urtica</i>	<i>spirealis</i>	CERRALVO	Sa de Picachos, Rancho El Gallo	12	11	1994	J. A. Villarreal &M. A. Carranza P.&S. Rodríguez T.&G. Villarreal	TEX
<i>Urtica</i>	<i>spirealis</i>	GALEANA	Cerro El Potosí	25	5	1969	H.&et al	TEX
<i>Urtica</i>	<i>spirealis</i>	GALEANA	Cerro El Potosí	26	7	1985	S. Ginzburg&A. T. Whittemore &A. McDonald	TEX
<i>Urtica</i>	<i>spirealis</i>	GALEANA	Cerro El Potosí.	26	7	1981	McDonald	TEX
<i>Urtica</i>	<i>spirealis</i>	GALEANA	Microondas Radio Faro El Potosí, cerca de.	7	7	1963	R. L. McGregor &L. J. Harms&A. J. Robinson&R. del Rosario&R. Segal	LL
<i>Urtica</i>	<i>spirealis</i>	GALEANA	Cerro El Potosí	25	5	1969	Hinton et al.	Hinton
<i>Urtica</i>	<i>spirealis</i>	GENERAL ZARAGOZA	Cañada La Tinaja.	3	7	1988	T. F. Patterson	TEX
<i>Urtica</i>	<i>spirealis</i>	MONTERREY	Ciudad Monterrey.	6	3	1960	R. Ford S.	TEX
<i>Urtica</i>	<i>spirealis</i>	SANTIAGO	Cañón El Huajuco.	26	2	1946	J. C. Johnson&F. A. Barkley	TEX

## BRASSICACEAE

<b>Género</b>	<b>Especie</b>	<b>Municipio</b>	<b>Localidad</b>	<b>Día</b>	<b>Mes</b>	<b>Año</b>	<b>Colectores</b>	<b>Herbario</b>
<i>Asta</i>	<i>schaffneri</i>	ARAMBERRI	La Escondida.	16	10	1993	Hinton&et al	TEX
<i>Asta</i>	<i>schaffneri</i>	DOCTOR ARROYO	San Antonio de Peña Nevada, 2.5 Km al ENE.	3	8	1981	G. Nesom	TEX
<i>Asta</i>	<i>schaffneri</i>	DOCTOR ARROYO	Doctor Arroyo, 30 Km al ENE.	30	7	1983	G. Nesom	TEX
<i>Asta</i>	<i>schaffneri</i>	GALEANA	on W side of Méx 57 in sharp turn, 4.3 Km S of rd to Puerto Méx, ca 4.5 air Km E of El Prado, 10 Km S of Coahuila state line, ca 20 Km NW of San Rafael; Cerro Atravesado, Huachichil	6	4	1990	E. L. Bridges&L. Woodruff	TEX
<i>Asta</i>	<i>schaffneri</i>	GALEANA	San Rafael, 5.5 mi al NW.	26	6	2001	J. S. Henrickson	TEX
<i>Asta</i>	<i>schaffneri</i>	GALEANA	Galeana, 16.5 Km al N, carr a Rayones.	11	11	1996	J. L. Panero E.&J. I. Calzada	TEX
<i>Asta</i>	<i>schaffneri</i>	GENERAL ZARAGOZA	11 Km al E de San Antonio Peña Nevada	24	5	1992	L. Hernández S.&M. Martínez&J. Jiménez	TEX
<i>Asta</i>	<i>schaffneri</i>	ITURBIDE	Iturbide, 8 mi al W.	19	7	1958	D. S. Correll&I. M. Johnston	LL
<i>Asta</i>	<i>schaffneri</i> var. <i>pringlei</i>	GALEANA	Los Sauces	5	11	1980	Hinton et al.	Hinton
<i>Asta</i>	<i>schaffneri</i> var. <i>pringlei</i>	GALEANA	Cerro El Potosí, 8 km E of	17	7	1984	Hinton et al.	Hinton
<i>Asta</i>	<i>schaffneri</i> var. <i>pringlei</i>	RAYONES	Cerro Blanco	27	2	1990	Hinton et al.	Hinton
<i>Brassica</i>	<i>juncea</i>	MONTERREY	Ciudad Monterrey, 35 mi al S, Hwy 85.	20	3	1967	J. S. Wilson	TEX
<i>Brassica</i>	<i>juncea</i>	SANTIAGO	Cañón El Huajuco.	26	2	1946	F. A. Barkley&J. C. Johnson	TEX

<i>Brassica</i>	<i>nigra</i>	MONTERREY	Ciudad Monterrey, 31 mi al W, Hwy 40.	21	3	1964 T. Bruni&R. Peña	TEX
<i>Brassica</i>	<i>rapa</i>	SAN PEDRO GARZA GARCÍA	Colonia del Valle.	99	2	1961 R. Ford S.	TEX
<i>Brassica</i>	<i>rapa</i>	SANTIAGO	Salto de Agua Cola de Caballo.	29	11	1958 W. M. Thompson	TEX
<i>Brassica</i>	<i>rapa var. campestris</i>	GALEANA	El Potosí, W of	29	6	1983 Hinton et al.	Hinton
<i>Brassica</i>	<i>rapa var. campestris</i>	GALEANA	Rancho Aguililla	21	2	1992 Hinton et al.	Hinton
<i>Brassica</i>	<i>rapa var. campestris</i>	GALEANA	Rancho Aguililla, N of	30	4	1997 Hinton et al.	Hinton
<i>Brassica</i>	<i>rapa var. campestris</i>	GALEANA	Rancho Aguililla	7	7	2000 Hinton et al.	Hinton
<i>Capsella</i>	<i>schaffneri</i>	ARAMBERRI	Canon de los Capulines above San Enrique, Hacienda San José de Raices. Mpio de Derrumbadero	6	8	1935 C. H. Mueller	TEX
<i>Cardamine</i>	<i>auriculata</i>	ITURBIDE	San Pedro Iturbide, below	15	3	1981 Hinton et al.	Hinton
<i>Cardamine</i>	<i>auriculata</i>	ITURBIDE	San Pedro Iturbide, below	15	3	1981 Hinton et al.	Hinton
<i>Cardamine</i>	<i>auriculata</i>	MONTEMORELOS	6 Km SE of La Trinidad, in La Sa Cebolla, just W of the precipice El Butano	9	8	1988 T. F. Patterson	TEX
<i>Cardamine</i>	<i>auriculata</i>	MONTERREY	Parque Chipinque.	8	8	1970 G. Whitlatch	TEX
<i>Cardamine</i>	<i>auriculata</i>	MONTERREY	Parque Chipinque, cerca de.	19	3	1960 R. Ford S.	TEX
<i>Cardamine</i>	<i>auriculata</i>	MONTERREY	Parque Chipinque.	17	2	1960 J. Crutchfield&M. C. Johnston	TEX
<i>Cardamine</i>	<i>auriculata</i>	MONTERREY	Parque Chipinque.	16	11	1958 R. C. Rollins&R. M. Tryon	LL
<i>Cardamine</i>	<i>auriculata</i>	MONTERREY	Ciudad Monterrey, Sa madre	10	3	1906 C. G. Pringle	TEX
<i>Cardamine</i>	<i>auriculata</i>	MONTERREY	Ciudad Monterrey	4	3	1906 C. G. Pringle	TEX
<i>Cardamine</i>	<i>auriculata</i>	MONTERREY	Ciudad Monterrey	10	3	1923 B. C. Tharp	TEX
<i>Cardamine</i>	<i>auriculata</i>	MONTERREY	Ciudad Monterrey, 13 mi al SW.	29	11	1958 W. M. Thompson	TEX
<i>Cardamine</i>	<i>auriculata</i>	MONTERREY	Ciudad Monterrey, 18 Km al S.	16	9	1966 J. Marroquín	TEX
<i>Cardamine</i>	<i>auriculata</i>	ND	Chipinque Mesa, SW of Monterrey, motel on Mt	12	10	1985 B. L. Turner&T. J. Ayers&R. W. Scott	TEX
<i>Cardamine</i>	<i>auriculata</i>	SAN PEDRO GARZA GARCÍA	Chipinque.	11	6	1978 J. M. Poole&W. A. Watson	TEX
<i>Cardamine</i>	<i>auriculata</i>	SANTIAGO	Cola de Caballo.	1	7	1947 F. A. Barkley&W. D. Barkley&C. M. Rowell	TEX
<i>Cardamine</i>	<i>auriculata</i>	SANTIAGO	Salto de Agua Cola de Caballo.	30	11	1958 W. M. Thompson	TEX
<i>Cardamine</i>	<i>auriculata</i>	SANTIAGO	Salto de Agua Cola de Caballo.	30	11	1958 W. M. Thompson	TEX
<i>Cardamine</i>	<i>longipedicellata</i>	GALEANA	Sa Infiernillo, cañón San Francisco. aprox 15 Km al NE de Pablillo	4	9	1993 J. Valdéz R.&R. Banda S.	TEX
<i>Cardamine</i>	<i>macrocarpa</i>	GALEANA	Cerro El Gallo	19	2	1989 Hinton et al.	Hinton
<i>Cardamine</i>	<i>macrocarpa</i>	GALEANA	Cerro El Gallo	11	3	1990 Hinton et al.	Hinton
<i>Cardamine</i>	<i>macrocarpa</i>	GALEANA	Agua Blanca->La Purísima	3	3	1992 Hinton et al.	Hinton
<i>Cardamine</i>	<i>macrocarpa</i>	GALEANA	Agua Blanca 4.475 mi al NE, carr a La	3	3	1992 Hinton&et al	TEX

			Purísima.					
<i>Cardamine</i>	<i>macrocarpa</i>	GENERAL ZARAGOZA	Cañada La Tinaja.	2	7	1988	T. F. Patterson	TEX
<i>Cardamine</i>	<i>macrocarpa</i>	MONTEMORELOS	6 Km SE of la Trinidad, in La Sa de la Cebolla, just below the summit of one the picachos	5	8	1988	T. F. Patterson	TEX
<i>Cardamine</i>	<i>macrocarpa</i>	ND	1.5 mi from San Isidro in the canyon between there and San Juan Bautiste; along the rd from Cola de Caballo to Saltillo (NUEVO LEON - ND)	11	5	1992	M. H. Mayfield&B. G. Milligan&C. McCall	TEX
<i>Cardamine</i>	<i>ramosa</i>	DOCTOR ARROYO	San Antonio de Peña Nevada, 12, Km, NE,	99	7	1977	C. Wells&G. Nesom	LL
<i>Descurainia</i>	<i>pinnata</i>	GALEANA	La Becerra, above	19	2	1990	Hinton et al.	Hinton
<i>Descurainia</i>	<i>pinnata</i>	GALEANA	Samaniego y La Becerra.	19	2	1990	H. et al.	TEX
<i>Diplotaxis</i>	<i>muralis</i>	ARAMBERRI	Cerro Grande	13	10	1986	Hinton et al.	Hinton
<i>Diplotaxis</i>	<i>muralis</i>	ARAMBERRI	Sandia Grande, canyon near	17	5	1992	Hinton et al.	Hinton
<i>Diplotaxis</i>	<i>muralis</i>	GALEANA	Rancho Aguillilla	16	8	1989	Hinton et al.	Hinton
<i>Diplotaxis</i>	<i>muralis</i>	GALEANA	Galeana, 31 mi al S, camino a La Ascención.	1	10	1960	M. C. Johnston&C. McMillan	TEX
<i>Diplotaxis</i>	<i>muralis</i>	GALEANA	Pablillo	1	8	1936	M. Taylor	TEX
<i>Diplotaxis</i>	<i>muralis</i>	GALEANA	Galeana, 14 mi al E, carr a Linares.	13	3	1960	M. C. Johnston&J. Crutchfield	TEX
<i>Diplotaxis</i>	<i>muralis</i>	GALEANA	Galeana, 14 mi al S.	20	7	1958	D. S. Correll&I. M. Johnston	LL
<i>Diplotaxis</i>	<i>muralis</i>	GALEANA	El Aguillilla	16	8	1989	G. B. Hinton	TEX
<i>Diplotaxis</i>	<i>muralis</i>	GENERAL ZARAGOZA	Zaragoza.	24	5	1992	L. Hernández S.&M. Martínez&J. Jiménez	TEX
<i>Diplotaxis</i>	<i>tenuifolia</i>	GALEANA	Ca 35 air mi SE of Saltillo, 0.5 mi N of Navidad, or 4.2 mi N of San Rafael along Hwy 57	26	6	2001	J. S. Henrickson	TEX
<i>Draba</i>	<i>cuneifolia</i> var. <i>cuneifolia</i>	GALEANA	Samaniego y La Becerra.	19	2	1990	Hinton&et al	TEX
<i>Draba</i>	<i>cuneifolia</i> var. <i>cuneifolia</i>	GALEANA	Samaniego y La Becerra.	19	2	1990	Hinton&et al	TEX
<i>Draba</i>	<i>cuneifolia</i> var. <i>cuneifolia</i>	GALEANA	Galeana, 7, km, N,	15	3	1981	Hinton&et al	TEX
<i>Draba</i>	<i>cuneifolia</i> var. <i>integrifolia</i>	MINA	Minas Manto Blanco y Sabana Blanca, just N of the Cañón de Potrerillos	17	3	1973	M. C. Johnston&T. L. Wendt&F. Chiang C.	TEX
<i>Draba</i>	<i>cuneifolia</i> var. <i>integrifolia</i>	SABINAS HIDALGO	Manatial Ojo de Agua de Sabinas, 9.6 Km al W.	11	4	1983	C. P. Cowan&K. C. Nixon&M. C. Johnston&A. D. Zimmerman&R. Allen	TEX
<i>Draba</i>	<i>helleriana</i>	DOCTOR ARROYO	San Antonio de Peña Nevada, 12, Km, NE,	1	7	1977	C. Wells&G. Nesom	TEX
<i>Draba</i>	<i>helleriana</i>	GALEANA	Cerro El Potosí	25	5	1969	Hinton et al.	Hinton
<i>Draba</i>	<i>helleriana</i>	GALEANA	Galeana, 20 mi al NE.	26	7	1934	C. H. Mueller&M. T. Mueller	TEX

<i>Draba</i>	<i>helleriana</i>	GALEANA	Catarino Rodriguez, (El Potosí).	30	4	1989 B. Hinton	TEX
<i>Draba</i>	<i>helleriana</i>	GALEANA	Cerro del Potosí (NUEVO LEON - GALEANA)	21	6	1985 McDonald	TEX
<i>Draba</i>	<i>helleriana</i>	GALEANA	Cerro El Potosí.	18	5	1982 L. J. Dorr&T. L. Atkins	TEX
<i>Draba</i>	<i>helleriana</i>	GALEANA	Cerro El Potosí (NUEVO LEON - GALEANA)	25	5	1969 B. Hinton	TEX
<i>Draba</i>	<i>helleriana</i>	GALEANA	Cerro El Potosí (NUEVO LEON - GALEANA)	25	5	1969 B. Hinton	TEX
<i>Draba</i>	<i>helleriana</i>	GENERAL ZARAGOZA	Picacho San Onofre	25	6	1978 Hinton et al.	Hinton
<i>Draba</i>	<i>helleriana</i>	GENERAL ZARAGOZA	Cerro El Viejo	6	10	1992 Hinton et al.	Hinton
<i>Draba</i>	<i>helleriana</i>	GENERAL ZARAGOZA	Sierra Peña Nevada.	5	7	1985 McDonald	TEX
<i>Draba</i>	<i>helleriana</i>	ND	Summit Cerro El Potosí	19	6	1966 L. Gilbert	TEX
<i>Draba</i>	<i>helleriana</i>	RAYONES	cima de la Sa de la Marta, 40 Km al E de San Antonio de las Alazanas (NUEVO LEON - RAYONES)	5	5	1995 J. A. Villarreal&M. A. Carranza P.	TEX
<i>Eruca</i>	<i>sativa</i>	GALEANA	Rancho Aguililla	7	7	2000 Hinton et al.	Hinton
<i>Eruca</i>	<i>sativa</i>	GALEANA	Pablillo	11	8	1938 M. Taylor	TEX
<i>Eruca</i>	<i>sativa</i>	GALEANA	Galeana, 14 mi al S.	20	7	1958 D. S. Correll&I. M. Johnston	LL
<i>Eruca</i>	<i>sativa</i>	GARCÍA	Ejido de Villa de García.	21	3	1964 T. Bruni&R. Peña	TEX
<i>Eruca</i>	<i>sativa</i>	SANTIAGO	Salto de Agua Cola de Caballo.	30	11	1958 W. M. Thompson	TEX
<i>Eruca</i>	<i>sativa</i>	MONTERREY	Ciudad Monterrey, 33 mi SW of , At Ojo Caliente	1	12	1945 B. H. Warnock&F. A. Barkley	TEX
<i>Erucastrum</i>	<i>gallicum</i>	GALEANA	El Aguililla	16	8	1989 H. et al.	TEX
<i>Erysimum</i>	<i>asperrimum</i>	GALEANA	Galeana, 15 mi al SW.	21	5	1934 C. H. Mueller&M. T. Mueller	TEX
<i>Erysimum</i>	<i>asperrimum</i>	GALEANA	Galeana, 15 mi al SW.	30	5	1934 C. H. Mueller&M. T. Mueller	TEX
<i>Erysimum</i>	<i>asperrimum</i>	GALEANA	Cañada Las Canoas.	17	7	1935 C. H. Mueller&M. T. Mueller	TEX
<i>Erysimum</i>	<i>asperrimum</i>	GALEANA	Cerro El Potosí.	23	5	1988 B. L. Westlund	TEX
<i>Erysimum</i>	<i>asperrimum</i>	GENERAL ZARAGOZA	Cerro El Viejo	6	10	1992 Hinton et al.	Hinton
<i>Erysimum</i>	<i>asperrimum</i>	GUADALUPE	Monumento Natural Cerro de la Silla.	26	4	1960 R. F. Smith	TEX
<i>Erysimum</i>	<i>asperrimum</i>	MONTEMORELOS	6 Km SE of la Trinidad, in La Sa de la Cebolla, just below the summit of one the picachos	5	8	1988 T. F. Patterson	TEX
<i>Erysimum</i>	<i>asperrimum</i>	MONTEMORELOS	6 Km SE of la Trinidad, in La Sa de la Cebolla, just below the summit of one the picachos	6	8	1988 T. F. Patterson	TEX
<i>Erysimum</i>	<i>asperrimum</i>	MONTERREY	Parque Chipinque.	2	6	1978 B. L. Turner	LL
<i>Erysimum</i>	<i>asperrimum</i>	ND	Cerro Potosí	27	8	1987 D. Bogler&T. L. Atkins	TEX
<i>Erysimum</i>	<i>asperrimum</i>	RAYONES	Santa Rosa->Ciénega del Toro	19	2	1992 Hinton et al.	Hinton

<i>Erysimum</i>	<i>asperrimum</i>	RAYONES	Santa Rosa, 7.92 Km al W, carr a Ciénega del Toro.	19	2	1992 H. et al.	TEX
<i>Erysimum</i>	<i>asperrimum</i>	SAN PEDRO GARZA GARCÍA	Chipinque.	11	6	1978 J. M. Poole&W. A. Watson	TEX
<i>Erysimum</i>	<i>asperrimum</i>	SANTIAGO	La Botella	16	6	1994 Hinton et al.	Hinton
<i>Erysimum</i>	<i>asperrimum</i>	SANTIAGO	Club Privado La Botella.	16	6	1996 H. et al.	TEX
<i>Erysimum</i>	<i>asperrimum</i>	VILLALDAMA	At the summit of Sa Gomas	15	8	1988 T. F. Patterson	TEX
<i>Erysimum</i>	<i>capitatum</i> spp. <i>capitatum</i>	DOCTOR ARROYO	San Antonio de Peña Nevada, 12, Km, NE,	99	7	1977 C. Wells&G. Nesom	LL
<i>Erysimum</i>	<i>capitatum</i> spp. <i>capitatum</i>	DOCTOR ARROYO	San Antonio de Peña Nevada, 12, Km, NE,	99	7	1977 C. Wells&G. Nesom	LL
<i>Erysimum</i>	<i>capitatum</i> spp. <i>capitatum</i>	GALEANA	Cerro El Potosí	25	5	1969 Hinton et al.	Hinton
<i>Erysimum</i>	<i>capitatum</i> spp. <i>capitatum</i>	GALEANA	Cerro El Potosí	24	5	1983 Hinton et al.	Hinton
<i>Erysimum</i>	<i>capitatum</i> spp. <i>capitatum</i>	GALEANA	Cerro El Potosí, S slope of	25	6	1983 Hinton et al.	Hinton
<i>Erysimum</i>	<i>capitatum</i> spp. <i>capitatum</i>	GALEANA	El Potosí, above	22	4	1984 Hinton et al.	Hinton
<i>Erysimum</i>	<i>capitatum</i> spp. <i>capitatum</i>	GALEANA	Cerro El Gallo	21	2	1990 Hinton et al.	Hinton
<i>Erysimum</i>	<i>capitatum</i> spp. <i>capitatum</i>	GALEANA	Catarino Rodriguez, (El Potosí).	24	5	1983 Hinton&et al	TEX
<i>Erysimum</i>	<i>capitatum</i> spp. <i>capitatum</i>	GALEANA	Catarino Rodriguez, (El Potosí).	22	4	1984 Hinton&et al	TEX
<i>Erysimum</i>	<i>capitatum</i> spp. <i>capitatum</i>	GALEANA	Pablillo, 1.5 mi al SW.	21	7	1958 D. S. Correll&I. M. Johnston	LL
<i>Erysimum</i>	<i>capitatum</i> spp. <i>capitatum</i>	GALEANA	Cerro El Potosí, ladera E.	16	9	1980 J. S. Henrickson&P. Bekey	TEX
<i>Erysimum</i>	<i>capitatum</i> spp. <i>capitatum</i>	GALEANA	Cerro El Potosí.	18	5	1982 L. J. Dorr&T. L. Atkins	TEX
<i>Erysimum</i>	<i>capitatum</i> spp. <i>capitatum</i>	GALEANA	Cerro El Potosí (NUEVO LEON - GALEANA)	25	5	1969 Hinton&et al	TEX
<i>Erysimum</i>	<i>capitatum</i> spp. <i>capitatum</i>	GALEANA	Cerro El Potosí.	24	7	1977 C. Wells&G. Nesom	LL
<i>Erysimum</i>	<i>capitatum</i> spp. <i>capitatum</i>	GALEANA	Cerro El Potosí (NUEVO LEON - GALEANA)	26	7	1985 S. Ginzburg&A. T. Whittemore&A. McDonald	TEX
<i>Erysimum</i>	<i>capitatum</i> spp. <i>capitatum</i>	GALEANA	Cerro El Potosí (NUEVO LEON - GALEANA)	26	7	1985 S. Ginzburg&A. T. Whittemore&A. McDonald	TEX
<i>Erysimum</i>	<i>capitatum</i> spp. <i>capitatum</i>	GALEANA	Cerro El Potosí.	1	7	1959 J. H. Beaman	TEX
<i>Erysimum</i>	<i>capitatum</i> spp. <i>capitatum</i>	GALEANA	Cerro El Potosí.	18	5	1982 L. J. Dorr&T. L. Atkins	TEX
<i>Erysimum</i>	<i>capitatum</i> spp. <i>capitatum</i>	GALEANA	Cerro El Potosí, ladera S.	25	6	1983 Hinton&et al	TEX
<i>Erysimum</i>	<i>capitatum</i> spp. <i>capitatum</i>	GENERAL ZARAGOZA	Picacho San Onofre	25	6	1978 Hinton et al.	Hinton
<i>Erysimum</i>	<i>capitatum</i> spp. <i>capitatum</i>	GENERAL ZARAGOZA	Peña Nevada, Sierra, lado E	5	7	1985 McDonald	TEX
<i>Erysimum</i>	<i>capitatum</i> spp. <i>capitatum</i>	GENERAL ZARAGOZA	Sierra Peña Nevada.	1	6	1974 T. F. Patterson	LL
<i>Erysimum</i>	<i>capitatum</i> spp. <i>capitatum</i>	ND	Cerro Potosí	19	6	1966 L. Gilbert	TEX
<i>Erysimum</i>	<i>capitatum</i> spp. <i>capitatum</i>	ND	Cerro Potosí	19	6	1966 L. Gilbert	TEX
<i>Erysimum</i>	<i>capitatum</i> spp. <i>capitatum</i>	ND	Cerro Potosí	19	6	1966 L. Gilbert	TEX

<i>Erysimum</i>	<i>capitatum</i> spp. <i>capitatum</i>	ND	Cerro Potosí	19	6	1966	L. Gilbert	TEX
<i>Halimolobos</i>	<i>berlandieri</i>	GALEANA	Galeana, 15 mi al SW.	1	6	1934	C. H. Mueller&M. T. Mueller	TEX
<i>Lepidium</i>	<i>alyssoides</i> var. <i>angustifolium</i>	GALEANA	Catarino Rodriguez, (El Potosí).	24	9	1994	B. Hinton	TEX
<i>Lepidium</i>	<i>alyssoides</i> var. <i>angustifolium</i>	GALEANA	El Aguillilla	11	6	1980	G. B. Hinton	TEX
<i>Lepidium</i>	<i>alyssoides</i> var. <i>angustifolium</i>	ND	1 mi E of Hwy 57 on dirt rd to Village of El Potosí	11	10	1985	B. L. Turner&T. J. Ayers&R. W. Scott	TEX
<i>Lepidium</i>	<i>alyssoides</i> var. <i>mexicanum</i>	GALEANA	La Providencia, 1 mi al S.	20	11	1958	R. C. Rollins&R. M. Tryon	LL
<i>Lepidium</i>	<i>alyssoides</i> var. <i>mexicanum</i>	GALEANA	Rta. Méx 58, prairie dog town ca 7 Km E of rta. Méx 57 at San Roberto	19	3	1987	S. Ginzburg&M. C. Johnston	TEX
<i>Lepidium</i>	<i>alyssoides</i> var. <i>mexicanum</i>	GALEANA	Santa Rita (Santa Rita de Cordeladas)	11	9	1988	B. Hinton	TEX
<i>Lepidium</i>	<i>alyssoides</i> var. <i>mexicanum</i>	GALEANA	El Aguillilla	18	5	1989	B. Hinton	TEX
<i>Lepidium</i>	<i>alyssoides</i> var. <i>mexicanum</i>	GALEANA	Entronque San Roberto, 11.5 mi al E, camino a Linares.	24	10	1970	B. L. Turner&J. Crutchfield	TEX
<i>Lepidium</i>	<i>austrinum</i>	GALEANA	Plains, hills and cañons above Ranchito San Enrique, Hacienda San José de Raices. Mpio Derrumbadero	5	8	1935	C. H. Mueller	TEX
<i>Lepidium</i>	<i>austrinum</i>	GALEANA	Galeana, 15 mi al SW.	13	6	1934	C. H. Mueller&M. T. Mueller	TEX
<i>Lepidium</i>	<i>austrinum</i>	GALEANA	Samaniego y La Becerra.	19	2	1990	Hinton&et al	TEX
<i>Lepidium</i>	<i>austrinum</i>	MONTERREY	Ciudad Monterrey, 5 mi al SE, Hwy 85.	17	7	1971	H. M. Parker	TEX
<i>Lepidium</i>	<i>austrinum</i>	MONTERREY	Museo Regional El Obispado.	24	2	1946	J. P. Saldaña&S. F. de la Garza&J. C. Johnson&F. A. Barkley	TEX
<i>Lepidium</i>	<i>austrinum</i>	MONTERREY	Ciudad Monterrey, 12 mi al W.	27	2	1944	J. T. Painter&W. D. Lucas&F. A. Barkley	TEX
<i>Lepidium</i>	<i>austrinum</i>	MONTERREY	Ciudad Monterrey, 12 mi al W.	27	2	1944	J. T. Painter&W. D. Lucas&F. A. Barkley	TEX
<i>Lepidium</i>	<i>austrinum</i>	MONTERREY	Ciudad Monterrey, 12 mi al W.	27	2	1944	J. T. Painter&W. D. Lucas&F. A. Barkley	TEX
<i>Lepidium</i>	<i>austrinum</i>	MONTERREY	Ciudad Monterrey, 24, mi, W, carretera 40	4	4	1964	F. Canedo Jr.&F. Garza&N. González III&W. L. McCart	TEX
<i>Lepidium</i>	<i>austrinum</i>	ND	Centro Recreativo Chipinque. (NUEVO LEON - ND)	18	4	1947	F. A. Barkley&R. Tamy	TEX
<i>Lepidium</i>	<i>austrinum</i>	SAN PEDRO GARZA GARCÍA	Colonia del Valle.	99	11	1960	R. Ford S.	TEX
<i>Lepidium</i>	<i>austrinum</i>	SAN PEDRO GARZA GARCÍA	Colonia del Valle.	99	2	1961	R. Ford S.	TEX
<i>Lepidium</i>	<i>austrinum</i>	SAN PEDRO GARZA GARCÍA	Colonia del Valle.	99	2	1961	R. Ford S.	TEX
<i>Lepidium</i>	<i>lasiocarpum</i>	GALEANA	Rancho Aguillilla	16	8	1989	Hinton et al.	Hinton
<i>Lepidium</i>	<i>lasiocarpum</i>	ND	Puerto de Pedernales, near	16	3	1973	M. C. Johnston&T. L.	LL



			the Estación Microondas on Hwy 53				Wendt&F. Chiang C.	
<i>Lepidium</i>	<i>lasiocarpum</i>	ND	S part of Cerro Pedregoso, 1.5 Km W of El Peñuelo	18	6	1972	F. Chiang C.&T. L. Wendt&M. C. Johnston	LL
<i>Lepidium</i>	<i>lasiocarpum</i>	SANTA CATARINA	Ciudad Santa Catarina, 5 mi al W.	17	11	1958	R. C. Rollins&R. M. Tryon	LL
<i>Lepidium</i>	<i>oblongum</i>	ND	3 Km N of Rancho Lechuguillal	16	3	1973	M. C. Johnston&T. L. Wendt&F. Chiang C.	LL
<i>Lepidium</i>	<i>virginicum</i> var. <i>pubescens</i>	GALEANA	Pablillo.	1	8	1936	M. Taylor	TEX
<i>Lepidium</i>	<i>virginicum</i> var. <i>pubescens</i>	GALEANA	El Aguililla	16	8	1989	H. et al.	TEX
<i>Lepidium</i>	<i>virginicum</i> var. <i>pubescens</i>	MONTERREY	Ciudad Monterrey.	29	7	1970	S. Rardin	TEX
<i>Lepidium</i>	<i>virginicum</i> var. <i>pubescens</i>	MONTERREY	Ciudad Monterrey, 24, mi, W, carretera 40	4	4	1964	F. Canedo Jr.&F. Garza&N. González III&W. L. McCart	TEX
<i>Lesquerella</i>	<i>argyrea</i> var. <i>diffusa</i>	GALEANA	3.2 mi S of Galeana (NUEVO LEON - GALEANA)	13	3	1960	J. Crutchfield&M. C. Johnston	TEX
<i>Lesquerella</i>	<i>argyrea</i> var. <i>diffusa</i>	GALEANA	2 mi NE of Ejido El Potosí, 3.7 mi NE of Hwy 57	24	10	1982	J. Grimes&K. C. Nixon&S. Sundberg	TEX
<i>Lesquerella</i>	<i>argyrea</i> var. <i>diffusa</i>	GALEANA	El Peñuelo, 6.11 Km al W, carr a El Salvador.	24	7	1991	B. Hinton	TEX
<i>Lesquerella</i>	<i>argyrea</i> var. <i>diffusa</i>	GALEANA	Galeana, 14 mi al S.	20	7	1958	D. S. Correll&I. M. Johnston	LL
<i>Lesquerella</i>	<i>argyrea</i> var. <i>diffusa</i>	GALEANA	Catarino Rodriguez, (El Potosí), 7.7 Km al E, Hwy 57.	24	2	1984	C. P. Cowan&J. Hinton	TEX
<i>Lesquerella</i>	<i>argyrea</i> var. <i>diffusa</i>	GALEANA	on W side of Méx 57 in sharp turn, 4.3 Km S of rd to Puerto Méx, ca 4.5 air Km E of El Prado, 10 Km S of Coahuila state line, ca 20 Km NW of San Rafael; Cerro Atravesado, Huachichil	6	4	1990	E. L. Bridges&L. Woodruff	TEX
<i>Lesquerella</i>	<i>argyrea</i> var. <i>diffusa</i>	GALEANA	Samaniego y La Becerra.	19	2	1990	B. Hinton	TEX
<i>Lesquerella</i>	<i>argyrea</i> var. <i>diffusa</i>	GALEANA	Samaniego y La Becerra.	12	9	1989	B. Hinton	TEX
<i>Lesquerella</i>	<i>argyrea</i> var. <i>diffusa</i>	GALEANA	Samaniego y La Becerra.	5	9	1989	B. Hinton	TEX
<i>Lesquerella</i>	<i>argyrea</i> var. <i>diffusa</i>	GALEANA	Samaniego y La Becerra.	6	3	1998	G. B. Hinton	TEX
<i>Lesquerella</i>	<i>argyrea</i> var. <i>diffusa</i>	GALEANA	Galeana, 13 mi al S.	20	7	1958	D. S. Correll&I. M. Johnston	LL
<i>Lesquerella</i>	<i>argyrea</i> var. <i>diffusa</i>	GALEANA	Cerro El Potosí, ladera S.	25	6	1983	B. Hinton	TEX
<i>Lesquerella</i>	<i>argyrea</i> var. <i>diffusa</i>	GALEANA	Cerro El Potosí, ladera S.	25	6	1983	B. Hinton	TEX
<i>Lesquerella</i>	<i>argyrea</i> var. <i>diffusa</i>	HIGUERAS	On w side of old rte of Méx 85, ca 0. 2 Km N of rd to Estación de Microondas Mamalique, just S of top of pass, ca	7	4	1990	E. L. Bridges&L. Woodruff	TEX

<i>Lesquerella</i>	<i>argyrea</i> var. <i>diffusa</i>	MONTERREY	36 Km S of Sabinas Hidalgo; Mamalique Pass Museo Regional El Obispado.	24	2	1946	J. P. Saldaña&S. F. de la Garza&J. C. Johnson&F. A. Barkley	TEX
<i>Lesquerella</i>	<i>argyrea</i> var. <i>diffusa</i>	MONTERREY	Ciudad Monterrey, 12 mi al W.	27	2	1944	F. A. Barkley	TEX
<i>Lesquerella</i>	<i>argyrea</i> var. <i>diffusa</i>	ND	14 Km by winding rd W of Tokio, on the San Roberto-Galeana Hwy	17	5	1973	M. C. Johnston&T. L. Wendt&F. Chiang C.	LL
<i>Lesquerella</i>	<i>argyrea</i> var. <i>diffusa</i>	ND	San Rafael, 15 km NW on hwy 57	21	3	1992	J. L. Neff	TEX
<i>Lesquerella</i>	<i>argyrea</i> var. <i>diffusa</i>	ND	Rancho El Mortero	18	3	1973	M. C. Johnston&T. L. Wendt&F. Chiang C.	LL
<i>Lesquerella</i>	<i>argyrea</i> var. <i>diffusa</i>	RAYONES	Rayones, 8.265 Km al NW, carr a Santa Rosa.	19	2	1992	G. B. Hinton	TEX
<i>Lesquerella</i>	<i>argyrea</i> var. <i>diffusa</i>	LAMPAZOS DE NARANJO	Lampazos de Naranjo, 10 mi al S.	17	3	1962	J. G. Rivas&P. Ostos&S. L. McCart	TEX
<i>Lesquerella</i>	<i>argyrea</i> var. <i>diffusa</i>	GALEANA	La Becerra, above	19	2	1990	Hinton et al.	Hinton
<i>Lesquerella</i>	<i>argyrea</i> var. <i>diffusa</i>	GALEANA	Cerro El Gallo	21	2	1990	Hinton et al.	Hinton
<i>Lesquerella</i>	<i>argyrea</i> var. <i>diffusa</i>	GALEANA	El Peñuelo	24	7	1991	Hinton et al.	Hinton
<i>Lesquerella</i>	<i>argyrea</i> var. <i>diffusa</i>	RAYONES	Galeana->Rayones + 18 km	27	2	1990	Hinton et al.	Hinton
<i>Lesquerella</i>	<i>argyrea</i> var. <i>diffusa</i>	RAYONES	Rayones->Santa Rosa	19	2	1992	Hinton et al.	Hinton
<i>Lesquerella</i>	<i>berlandieri</i>	ARAMBERRI	Aramberri, N of	30	11	1989	Hinton et al.	Hinton
<i>Lesquerella</i>	<i>berlandieri</i>	ARAMBERRI	Aramberri, N of	16	6	1990	Hinton et al.	Hinton
<i>Lesquerella</i>	<i>berlandieri</i>	ITURBIDE	La Purísima, 13.92 Km al N, carr a Iturbide.	3	3	1992	G. B. Hinton	TEX
<i>Lesquerella</i>	<i>fendleri</i>	ARAMBERRI	La Ascensión, 4.6 mi al N.	5	7	1985	M. A. Luckow	TEX
<i>Lesquerella</i>	<i>fendleri</i>	GALEANA	Cerro El Potosí	24	3	1970	Hinton et al.	Hinton
<i>Lesquerella</i>	<i>fendleri</i>	GALEANA	San José de Las Joyas	29	6	1983	Hinton et al.	Hinton
<i>Lesquerella</i>	<i>fendleri</i>	GALEANA	San Gerardo	16	5	1985	Hinton et al.	Hinton
<i>Lesquerella</i>	<i>fendleri</i>	GALEANA	Rancho Aguililla	18	5	1989	Hinton et al.	Hinton
<i>Lesquerella</i>	<i>fendleri</i>	GALEANA	Rancho Aguililla	16	8	1989	Hinton et al.	Hinton
<i>Lesquerella</i>	<i>fendleri</i>	GALEANA	San José del Alamito->El Coyote	15	7	1998	Hinton et al.	Hinton
<i>Lesquerella</i>	<i>fendleri</i>	GALEANA	San José de las Joyas.	29	6	1983	B. Hinton	TEX
<i>Lesquerella</i>	<i>fendleri</i>	GALEANA	Near town of La Laguna ca 4 mi W of Galeana, ca 1.6 mi S of lake in view of town	19	6	1987	G. Nesom&J. Norris&M. Martínez&L. Porterfield	TEX
<i>Lesquerella</i>	<i>fendleri</i>	GALEANA	Galeana, 15 mi al SW.	21	5	1934	C. H. Mueller&M. T. Mueller	TEX
<i>Lesquerella</i>	<i>fendleri</i>	GALEANA	Rta. Méx 58, prairie dog town ca 7 Km E of rta. Méx 57 at San Roberto	19	3	1987	S. Ginzburg&M. C. Johnston&D. Bogler&L. Hernández S.&M. Hernández	TEX
<i>Lesquerella</i>	<i>fendleri</i>	GALEANA	San Roberto, 11 mi al S, Hwy 57.	5	9	1971	J. D. Bacon&W. R. Leverich&B. L. Turner	TEX

<i>Lesquerella fendleri</i>	GALEANA	Pablillo, 4 mi al S, camino a Doctor Arroyo.	20	7	1958 D. S. Correll&I. M. Johnston	LL
<i>Lesquerella fendleri</i>	GALEANA	San Gerardo	16	5	1985 Hinton&et al	TEX
<i>Lesquerella fendleri</i>	GALEANA	on W side of Méx 57 in sharp turn, 4.3 Km S of rd to Puerto Méx, ca 4.5 air Km E of El Prado, 10 Km S of Coahuila state line, ca 20 Km NW of San Rafael; Cerro Atravesado, Huachichil	6	4	1990 E. L. Bridges&L. Woodruff	TEX
<i>Lesquerella fendleri</i>	GALEANA	San José del Alamito, 17.255 Km al NE, carmino a La Esperanza, (El Coyote).	15	7	1998 B. Hinton	TEX
<i>Lesquerella fendleri</i>	GALEANA	Galeana, 13.345 Km al N, carr a Rayones.	27	2	1990 Hinton&et al	TEX
<i>Lesquerella fendleri</i>	GALEANA	El Aguililla	16	8	1989 Hinton&et al	TEX
<i>Lesquerella fendleri</i>	GALEANA	El Aguililla	18	5	1989 Hinton&et al	TEX
<i>Lesquerella fendleri</i>	GALEANA	San Roberto, 5 mi al N, Hwy 57.	6	8	1965 T. F. Stuessy	TEX
<i>Lesquerella inflata</i>	SANTA CATARINA	Sa San José de los Nuncios. Cañon Colorado	12	6	1997 J. A. Villarreal&J. L. Betancourt	TEX
<i>Lesquerella lasiocarpa var. heterochroma</i>	MONTERREY	Ciudad Monterrey, 12 mi al E.	27	2	1944 F. A. Barkley	TEX
<i>Lesquerella lasiocarpa var. lasiocarpa</i>	ND	Along Méx Hwy 40, 7.1 Km E of jct with Nuevo León Hwy 16 (to Villa de garcía)	2	4	1993 L. A. Prather&K. Clary&K. Gould&A. L. Hempel	TEX
<i>Lesquerella lasiocarpa var. lasiocarpa</i>	SABINAS HIDALGO	Ciudad Sabinas Hidalgo, 23, mi, N, carretera 41	26	3	1944 G. L. Webster&F. A. Barkley	TEX
<i>Lesquerella mexicana</i>	GALEANA	La Boca del Refugio, 3.27 mi al E, rumbo a San Pablo.	3	5	1992 H. et al.	TEX
<i>Lesquerella mirandiana</i>	ARAMBERRI	Cerro Grande	6	7	1986 Hinton et al.	Hinton
<i>Lesquerella mirandiana</i>	GALEANA	San José de Las Joyas	29	6	1983 Hinton et al.	Hinton
<i>Lesquerella mirandiana</i>	GALEANA	Boca del Refugio->San Pablo	3	5	1992 Hinton et al.	Hinton
<i>Lesquerella mirandiana</i>	GALEANA	San José de las Joyas.	29	6	1983 H. et al.	TEX
<i>Lesquerella mirandiana</i>	GALEANA	Galeana, 15 mi al SW.	10	5	1934 C. H. Mueller&M. T. Mueller	TEX
<i>Lesquerella mirandiana</i>	GALEANA	Pablillo, 1.5 mi al SW.	21	7	1958 D. S. Correll&I. M. Johnston	LL
<i>Lesquerella mirandiana</i>	GENERAL ZARAGOZA	Zaragoza.	24	5	1992 L. Hernández S.&M. Martínez&J. Jiménez	TEX
<i>Lesquerella mirandiana</i>	ND	2 mi S of Pablillo	20	7	1958 D. S. Correll&I. M. Johnston	LL
<i>Lesquerella mirandiana</i>	ND	Ca 1 mi WSW in small valley, 15 mi E of San Rafael off Hwy 57 (NUEVO LEON - ND)	22	7	1977 C. Wells&G. Nesom	LL

<i>Lesquerella</i>	<i>mirandiana</i>	ND	Ca 1 mi WSW in small valley, 15 mi E of San Rafael off Hwy 57 (NUEVO LEON - ND)	22	7	1977 C. Wells&G. Nesom	LL
<i>Lesquerella</i>	<i>purpurea var. foliosa</i>	BUSTAMANTE	Along switchbacks of rd below the Grutas de Bustamante; from opening of cave to ca 4 rd Km below cave	18	3	1994 M. H. Mayfield&C. Ferguson&A. L. Hempel	TEX
<i>Lesquerella</i>	<i>purpurea var. foliosa</i>	ND	Sa Gomas, arroyo going up the Sa Gomas side of Canyon Bustamante (NUEVO LEON - ND)	17	10	1993 T. F. Patterson&A. Prather	TEX
<i>Nerisyrenia</i>	<i>camporum</i>	GALEANA	San Ignacio de Texas	31	10	1980 Hinton et al.	Hinton TEX
<i>Nerisyrenia</i>	<i>camporum</i>	GALEANA	San Ignacio de Texas.	31	10	1980 H. et al.	TEX
<i>Nerisyrenia</i>	<i>camporum</i>	HIDALGO	5 mi SW of Hidalgo, at Parque de Portrero (ca 15 airline mi NW of Monterrey)	23	10	1970 B. L. Turner&J. Crutchfield	TEX
<i>Nerisyrenia</i>	<i>camporum</i>	LAMPAZOS DE NARANJO	Pichacho Carrizal, lower slopes near mines	19	8	1988 T. F. Patterson	TEX
<i>Nerisyrenia</i>	<i>camporum</i>	MONTERREY	Ciudad Monterrey, 25 Km al SE, Hwy 85.	27	5	1966 J. S. Wilson	LL
<i>Nerisyrenia</i>	<i>camporum</i>	ND	Puerto de Pedernales, near the Estación Microondas on Hwy 53	16	3	1973 M. C. Johnston&T. L. Wendt&F. Chiang C.	LL
<i>Nerisyrenia</i>	<i>camporum</i>	ND	3 Km N of Rancho Lechuguilla	16	3	1973 M. C. Johnston&T. L. Wendt&F. Chiang C.	LL
<i>Nerisyrenia</i>	<i>camporum</i>	SABINAS HIDALGO	Ciudad Sabinas Hidalgo, 32 mi al NNE.	23	5	1972 A. M. Powell&B. L. Turner	LL
<i>Nerisyrenia</i>	<i>camporum</i>	SABINAS HIDALGO	Ciudad Sabinas Hidalgo, 2, mi, N, carretera 41	26	3	1944 N. T. Heard&F. A. Barkley	TEX
<i>Nerisyrenia</i>	<i>gracilis</i>	ARAMBERRI	Aramberri, W of	12	2	1989 Hinton et al.	Hinton
<i>Nerisyrenia</i>	<i>gracilis</i>	ARAMBERRI	San Juan Puente y Avilés, near	13	5	1992 Hinton et al.	Hinton
<i>Nerisyrenia</i>	<i>gracilis</i>	ARAMBERRI	Aramberri.	12	2	1989 Hinton&et al	TEX
<i>Nerisyrenia</i>	<i>gracilis</i>	ARAMBERRI	Aramberri.	23	11	1993 Hinton&et al	TEX
<i>Nerisyrenia</i>	<i>gracilis</i>	ARAMBERRI	San Juan de Avilés, nr.	13	5	1992 Hinton&et al	TEX
<i>Nerisyrenia</i>	<i>gracilis</i>	GALEANA	Santa Rita	12	5	1981 Hinton et al.	Hinton
<i>Nerisyrenia</i>	<i>gracilis</i>	GALEANA	Rancho Aguililla	2	6	1989 Hinton et al.	Hinton
<i>Nerisyrenia</i>	<i>gracilis</i>	GALEANA	Rancho Aguililla, near	17	8	1989 Hinton et al.	Hinton
<i>Nerisyrenia</i>	<i>gracilis</i>	GALEANA	Boca del Refugio, near	20	9	1994 Hinton et al.	Hinton
<i>Nerisyrenia</i>	<i>gracilis</i>	GALEANA	8 mi S of Galeana, NW of jct of rds to Galeana and Dr Arroyo	25	10	1982 S. Sundberg&K. C. Nixon&J. Grimes	TEX

<i>Nerisyrenia</i>	<i>gracilis</i>	GALEANA	Santa Rita.	11	5	1981 Hinton	TEX
<i>Nerisyrenia</i>	<i>gracilis</i>	GALEANA	Near town of La Laguna ca 4 mi W of Galeana, ca 1.6 mi S of lake in view of town	19	5	1987 G. Nesom&J. Norris&M. Martínez&L. Woodruff	TEX
<i>Nerisyrenia</i>	<i>gracilis</i>	GALEANA	La Boca del Refugio.	20	9	1994 Hinton&et al	TEX
<i>Nerisyrenia</i>	<i>gracilis</i>	GALEANA	Galeana, 8 mi al S.	20	7	1958 D. S. Correll&I. M. Johnston	LL
<i>Nerisyrenia</i>	<i>gracilis</i>	GALEANA	Ca 35 air mi SE of Saltillo, 0.5 mi N of Navidad, or 4.2 mi N of San Rafael along Hwy 57	26	5	2001 J. S. Henrickson	TEX
<i>Nerisyrenia</i>	<i>gracilis</i>	GALEANA	Galeana, 2.5 mi al S.	6	8	1965 R. S. Irving	TEX
<i>Nerisyrenia</i>	<i>gracilis</i>	GALEANA	Galeana, 2.5 mi al S.	6	8	1965 T. F. Stuessy	TEX
<i>Nerisyrenia</i>	<i>gracilis</i>	GALEANA	Catarino Rodriguez, (El Potosí), 7.7 Km al E, Hwy 57.	22	4	1984 C. P. Cowan&J. Hinton	TEX
<i>Nerisyrenia</i>	<i>gracilis</i>	GALEANA	San Roberto, 14.3 mi al N, Hwy 57.	26	5	1971 J. D. Bacon	LL
<i>Nerisyrenia</i>	<i>gracilis</i>	GALEANA	Galeana, 11 Km al NW, camino a San Lucas.	16	5	1981 J. M. Poole&J. Hinton&K. C. Nixon	TEX
<i>Nerisyrenia</i>	<i>gracilis</i>	GALEANA	San Roberto, 17 mi al S, Hwy 57.	20	9	1971 J. D. Bacon&W. R. Leverich&B. L. Turner	LL
<i>Nerisyrenia</i>	<i>gracilis</i>	GALEANA	San Roberto, 17 mi al S, Hwy 57.	5	9	1971 J. D. Bacon&W. R. Leverich&B. L. Turner	LL
<i>Nerisyrenia</i>	<i>gracilis</i>	GALEANA	San Roberto, 17 mi al S, Hwy 57.	5	9	1971 J. D. Bacon&W. R. Leverich&B. L. Turner	LL
<i>Nerisyrenia</i>	<i>gracilis</i>	GALEANA	San Roberto, 17 mi al S, Hwy 57.	5	9	1971 J. D. Bacon&W. R. Leverich&B. L. Turner	LL
<i>Nerisyrenia</i>	<i>gracilis</i>	GALEANA	El Aguililla	2	6	1989 Hinton&et al	TEX
<i>Nerisyrenia</i>	<i>gracilis</i>	GALEANA	El Aguililla, cerca de.	17	8	1989 Hinton&et al	TEX
<i>Nerisyrenia</i>	<i>gracilis</i>	GALEANA	San Roberto, 28 mi al N, Hwy 57.	5	9	1971 J. D. Bacon&W. R. Leverich&B. L. Turner	LL
<i>Nerisyrenia</i>	<i>gracilis</i>	GALEANA	Entronque San Roberto, 15 mi al S, Hwy 57.	31	3	1971 B. L. Turner	TEX
<i>Nerisyrenia</i>	<i>gracilis</i>	GALEANA	Entronque San Roberto, 15 mi al S, Hwy 57.	15	7	1971 S. Sanderson	TEX
<i>Nerisyrenia</i>	<i>gracilis</i>	GALEANA	Entronque San Roberto, 15 mi al S, Hwy 57.	26	9	1970 B. L. Turner	LL
<i>Nerisyrenia</i>	<i>gracilis</i>	GALEANA	La Providencia, 1.9 mi al N, Hwy 57.	21	8	1973 J. D. Bacon&M. Dillon	LL
<i>Nerisyrenia</i>	<i>gracilis</i>	GALEANA	San Roberto, 5.4 mi al N, Hwy 57.	26	5	1971 J. D. Bacon	LL
<i>Nerisyrenia</i>	<i>gracilis</i>	GALEANA	San Roberto, 5.4 mi al N, Hwy 57.	26	5	1971 J. D. Bacon	LL
<i>Nerisyrenia</i>	<i>gracilis</i>	GALEANA	Entronque San Roberto, 7.3 mi al S, Hwy 57.	29	5	1972 J. D. Bacon&R. L. Hartman	LL
<i>Nerisyrenia</i>	<i>gracilis</i>	GALEANA	Entronque San Roberto, 7.3 mi al S, Hwy 57.	29	5	1972 J. D. Bacon&R. L. Hartman	LL

<i>Nerisyrenia</i>	<i>gracilis</i>	GALEANA	Entronque San Roberto, 7.3 mi al S, Hwy 57.	29	5	1972	J. D. Bacon&R. L. Hartman	LL
<i>Nerisyrenia</i>	<i>gracilis</i>	MONTERREY	Ciudad Monterrey, 105 Km al NW, camino a Monclova.	3	9	1971	J. D. Bacon&W. R. Leverich&B. L. Turner	LL
<i>Nerisyrenia</i>	<i>gracilis</i>	MONTERREY	Ciudad Monterrey, 105 Km al NW, camino a Monclova.	3	9	1971	J. D. Bacon&W. R. Leverich&B. L. Turner	LL
<i>Nerisyrenia</i>	<i>gracilis</i>	MONTERREY	Ciudad Monterrey, 100 Km al NW, Hwy 53.	31	3	1971	B. L. Turner	TEX
<i>Nerisyrenia</i>	<i>gracilis</i>	ND	Sa Madre Oriental, between La Poza and Puerto de Los Pastores, E of NL Hwy 31, 1.3 mi (by rd) S of turnoff to Galeana, 13.2 mi (by rd) W of Iturbide, 48 Km (by air) WSW of Linares (NUEVO LEON - ND)	5	9	1971	B. F. Hansen&J. Hansen&T. S. Cochrane&B. A. Cochrane&C. S. Keller	LL
<i>Nerisyrenia</i>	<i>gracilis</i>	ND	Ca 120 air Km SE of Saltillo ca 12.2 rd mi E of San Roberto jct on rd to Galeana, ca 1 mi W of La Primavera	16	9	1980	J. S. Henrickson&P. Bekey	TEX
<i>Nerisyrenia</i>	<i>gracilis</i>	ND	66 Km S of San Roberto jct on rd to SLP	4	7	1972	F. Chiang C.&T. L. Wendt&M. C. Johnston	LL
<i>Nerisyrenia</i>	<i>gracilis</i>	ND	3 Km N of Navidad on the Saltillo-Matehuala Hwy	16	5	1973	M. C. Johnston&T. L. Wendt&F. Chiang C.	LL
<i>Nerisyrenia</i>	<i>gracilis</i>	ND	Minas Manto Blanco y Sabana Blanca, just N of the Cañón de Potrerillos	17	3	1973	M. C. Johnston&F. Chiang C.&T. L. Wendt	LL
<i>Nerisyrenia</i>	<i>gracilis</i>	ND	Between Monterrey and Monclova off Hwy 53, 3.4 mi N of Rancho Las Estacas on one of several rds leading N from the headquarters- this rd passes two watering holes and ends at a fenceline 7 mi N of headquarters	18	10	1993	T. F. Patterson&A. Prather&A. L. Hempel	TEX
<i>Nerisyrenia</i>	<i>gracilis</i>	ND	16 Km N of Rancho Estacas, on the rd to Rancho Lechuguilla	16	3	1973	M. C. Johnston&T. L. Wendt&F. Chiang C.	LL
<i>Nerisyrenia</i>	<i>linearifolia</i>	GALEANA	Galeana, 3 km N of	15	3	1981	Hinton et al.	Hinton
<i>Nerisyrenia</i>	<i>linearifolia</i>	GALEANA	La Becerra, above	8	9	1989	Hinton et al.	Hinton
<i>Nerisyrenia</i>	<i>linearifolia</i>	GALEANA	La Becerra, above	12	9	1989	Hinton et al.	Hinton
<i>Nerisyrenia</i>	<i>linearifolia</i>	GALEANA	Rincón de San Lucas, above	1	3	1992	Hinton et al.	Hinton
<i>Nerisyrenia</i>	<i>linearifolia</i>	RAYONES	Cerro Blanco	27	2	1990	Hinton et al.	Hinton
<i>Nerisyrenia</i>	<i>mexicana</i>	ARAMBERRI	(La Escondida->Aramberri)->Dolores	9	11	1993	Hinton et al.	Hinton



<i>Nerisyrenia</i>	<i>mexicana</i>	ARAMBERRI	Aramberri, 7.49 mi al S, carr a El Salitre.	26	10	1993 G. B. Hinton	TEX
<i>Nerisyrenia</i>	<i>mexicana</i>	ARAMBERRI	La Escondida, 7.665 Km al E, carr a Aramberri.	9	11	1993 G. B. Hinton	TEX
<i>Nerisyrenia</i>	<i>mexicana</i>	GALEANA	La Poza->Río de San José	8	7	1994 Hinton et al.	Hinton
<i>Nerisyrenia</i>	<i>mexicana</i>	GALEANA	Galeana, 11 Km al NW, camino a San Lucas.	16	5	1981 J. Hinton&K. C. Nixon&J. M. Poole&D. M. Smith	TEX
<i>Nerisyrenia</i>	<i>mexicana</i>	GALEANA	Samaniego y La Becerra.	8	9	1989 G. B. Hinton	TEX
<i>Nerisyrenia</i>	<i>mexicana</i>	GALEANA	Samaniego y La Becerra.	12	9	1989 G. B. Hinton	TEX
<i>Nerisyrenia</i>	<i>mexicana</i>	GALEANA	Rincón de San Lucas	1	3	1992 G. B. Hinton	TEX
<i>Nerisyrenia</i>	<i>mexicana</i>	GALEANA	San roberto, 30, mi, n, carretera 57	5	9	1971 J. D. Bacon&W. R. Leverich&B. L. Turner	TEX
<i>Nerisyrenia</i>	<i>mexicana</i>	GALEANA	Entronque San Roberto, 11.5 mi al E, camino a Linares.	24	10	1970 B. L. Turner&J. Crutchfield	TEX
<i>Nerisyrenia</i>	<i>mexicana</i>	MONTERREY	Ciudad Monterrey, 31 mi SW of	1	12	1945 F. A. Barkley&B. H. Warnock	TEX
<i>Nerisyrenia</i>	<i>mexicana</i>	ND	3.5 Km W of Mesa de González which is about 3.5 Km S of San Vicente on the Matehuala-Saltillo Hwy	24	5	1973 M. C. Johnston&T. L. Wendt&F. Chiang C.	TEX
<i>Pennellia</i>	<i>longifolia</i>	GALEANA	Rancho Aguililla, near	10	8	1990 Hinton et al.	Hinton
<i>Pennellia</i>	<i>longifolia</i>	GENERAL ZARAGOZA	Cerro El Viejo	6	10	1992 Hinton et al.	Hinton
<i>Pennellia</i>	<i>longifolia</i>	GENERAL ZARAGOZA	Cerro El Viejo	29	7	1993 Hinton et al.	Hinton
<i>Raphanus</i>	<i>sativus</i>	ARAMBERRI	La Ascensión, 1.3 mi al N.	27	7	1969 J. A. Mears&H. Mears	TEX
<i>Raphanus</i>	<i>sativus</i>	GALEANA	Rancho Aguililla	22	6	1969 Hinton et al.	Hinton
<i>Raphanus</i>	<i>sativus</i>	GALEANA	Rancho Aguililla	16	8	1989 Hinton et al.	Hinton
<i>Raphanus</i>	<i>sativus</i>	GALEANA	El Aguililla	16	8	1989 Hinton&et al	TEX
<i>Raphanus</i>	<i>sativus</i>	MONTERREY	Ciudad Monterrey, 12 mi al W.	27	2	1944 J. T. Painter&W. D. Lucas&F. A. Barkley	TEX
<i>Raphanus</i>	<i>sativus</i>	SAN PEDRO GARZA GARCÍA	Colonia del Valle.	99	2	1961 R. Ford S.	TEX
<i>Romanschulzia</i>	<i>meyeri</i>	GENERAL ZARAGOZA	Cerro El Viejo	29	7	1993 Hinton et al.	Hinton
<i>Rorippa</i>	<i>nasturtium-aquaticum</i>	ARAMBERRI	Cerro El Viejo	20	2	1993 Hinton et al.	Hinton
<i>Rorippa</i>	<i>nasturtium-aquaticum</i>	GALEANA	San Francisco Javier	11	5	1980 Hinton et al.	Hinton
<i>Rorippa</i>	<i>nasturtium-aquaticum</i>	GALEANA	La Poza->Río de San José	24	7	1992 Hinton et al.	Hinton
<i>Rorippa</i>	<i>nasturtium-aquaticum</i>	GALEANA	Pablillo	1	8	1936 M. Taylor	TEX
<i>Rorippa</i>	<i>nasturtium-aquaticum</i>	GALEANA	San Francisco Javier, cerca de.	11	5	1980 H. et al.	TEX
<i>Rorippa</i>	<i>nasturtium-aquaticum</i>	GENERAL ZARAGOZA	Cedral	18	6	1979 Hinton et al.	Hinton
<i>Rorippa</i>	<i>nasturtium-aquaticum</i>	GENERAL ZARAGOZA	Cañada El Cedral.	19	6	1979 H. et al.	TEX
<i>Rorippa</i>	<i>nasturtium-</i>	MONTERREY	Ciudad Monterrey,	28	7	1971 H. M. Parker	TEX

	<i>aquaticum</i>		20 mi al SE.				
<i>Rorippa</i>	<i>nasturtium-aquaticum</i>	ND	Area of Río Ramos	31	7	1971 M. Ellis	TEX
<i>Rorippa</i>	<i>nasturtium-aquaticum</i>	SAN PEDRO GARZA GARCÍA	Chipinque.	11	6	1978 J. M. Poole&W. A. Watson	TEX
<i>Rorippa</i>	<i>nasturtium-aquaticum</i>	SANTIAGO	Salto de Agua Cola de Caballo.	26	4	1976 R. Sanders&J. B. Harborne	TEX
<i>Scoliaxon</i>	<i>mexicanus</i>	GALEANA	San José del Río, near	10	3	1992 Hinton et al.	Hinton TEX
<i>Scoliaxon</i>	<i>mexicanus</i>	GALEANA	Río de San José, nr (NUEVO LEON - GALEANA)	10	3	1992 Hinton&et al	TEX
<i>Scoliaxon</i>	<i>mexicanus</i>	RAYONES	Cerro Blanco	27	2	1990 Hinton et al.	Hinton
<i>Scoliaxon</i>	<i>mexicanus</i>	RAYONES	Santa Rosa->Ciénega del Toro	19	2	1992 Hinton et al.	Hinton TEX
<i>Scoliaxon</i>	<i>mexicanus</i>	RAYONES	Santa Rosa, 7.92 Km al W, carr a Ciénega del Toro.	19	2	1992 Hinton&et al	TEX
<i>Selenia</i>	<i>mexicana</i>	GALEANA	Rancho Aguililla, N of	12	5	1997 Hinton et al.	Hinton
<i>Sibara</i>	<i>runcinata</i>	GALEANA	Rancho Aguililla	16	8	1989 Hinton et al.	Hinton
<i>Sibara</i>	<i>runcinata</i>	GALEANA	La Becerra, above	19	2	1990 Hinton et al.	Hinton
<i>Sibara</i>	<i>runcinata</i>	GALEANA	El Peñuelo	24	7	1991 Hinton et al.	Hinton
<i>Sibara</i>	<i>viereckii</i>	GALEANA	El Peñuelo.	24	7	1991 Hinton&et al	TEX
<i>Sibara</i>	<i>viereckii</i>	GALEANA	Samaniego y La Becerra.	19	2	1990 Hinton&et al	TEX
<i>Sibara</i>	<i>viereckii</i>	ND	Cañón de Potrerillos, 3 Km W of Rancho Las Ovejas on the N side of the Sa del Muerto	16	3	1973 M. C. Johnston&T. L. Wendt&F. Chiang C.	TEX
<i>Sibara</i>	<i>viereckii</i>	ND	66 Km S of San Roberto jct on rd to SLP	4	7	1972 F. Chiang C.&T. L. Wendt&M. C. Johnston	TEX
<i>Sibara</i>	<i>viereckii</i>	SABINAS HIDALGO	Sabinas Hidalgo.	16	3	1981 B. L. Turner&G. L. Turner	TEX
<i>Sinapis</i>	<i>arvensis</i>	GALEANA	El Aguililla.	30	4	1997 Hinton&et al	TEX
<i>Sisymbrium</i>	<i>auriculatum</i>	GALEANA	Santa Rita	24	4	1981 Hinton et al.	Hinton
<i>Sisymbrium</i>	<i>auriculatum</i>	GALEANA	Cerro El Potosí	25	6	1983 Hinton et al.	Hinton
<i>Sisymbrium</i>	<i>auriculatum</i>	GALEANA	San José de Raices	18	9	1983 Hinton et al.	Hinton
<i>Sisymbrium</i>	<i>auriculatum</i>	GALEANA	La Becerra, above	8	12	1989 Hinton et al.	Hinton
<i>Sisymbrium</i>	<i>auriculatum</i>	GALEANA	Catarino Rodriguez, (El Potosí).	25	6	1983 G. B. Hinton	TEX
<i>Sisymbrium</i>	<i>auriculatum</i>	GALEANA	Galeana, 15 mi al SW.	17	6	1934 C. H. Mueller&M. T. Mueller	TEX
<i>Sisymbrium</i>	<i>auriculatum</i>	GALEANA	San José de Raíces.	18	9	1983 G. B. Hinton	TEX
<i>Sisymbrium</i>	<i>auriculatum</i>	GALEANA	Samaniego y La Becerra.	12	9	1989 Hinton&et al	TEX
<i>Sisymbrium</i>	<i>auriculatum</i>	ND	2 Km SE of El Canelito, on rd to San Juan de Dios	19	6	1972 F. Chiang C.&T. L. Wendt&M. C. Johnston	LL
<i>Sisymbrium</i>	<i>irio</i>	GALEANA	Santa Rita (Santa Rita de Cordeladas)	24	4	1981 G. B. Hinton	TEX
<i>Sisymbrium</i>	<i>irio</i>	ND	San Rafael, 24 Km NW on Hwy 57	21	3	1992 J. L. Neff	TEX
<i>Sphaerocardamum divaricatum</i>		GALEANA	San José de las Joyas.	29	6	1983 Hinton&et al	TEX
<i>Sphaerocardamum macropetalum</i>		GALEANA	San José de Las Joyas	29	6	1983 Hinton et al.	Hinton
<i>Sphaerocardamum macrum</i>		ARAMBERRI	Aramberri, N of	30	11	1989 Hinton et al.	Hinton
<i>Sphaerocardamum macrum</i>		ARAMBERRI	La Escondida, S of	16	10	1993 Hinton et al.	Hinton

<i>Sphaerocardamum macrum</i>		GALEANA	Galeana, 3 km N of	15	3	1981 Hinton et al.	Hinton
<i>Sphaerocardamum macrum</i>		GALEANA	San Urbert, above	20	3	1992 Hinton et al.	Hinton
<i>Sphaerocardamum macrum</i>		ITURBIDE	Iturbide->Camarones	13	9	1991 Hinton et al.	Hinton
<i>Sphaerocardamum macrum</i>		ITURBIDE	Iturbide->Camarones	17	9	1991 Hinton et al.	Hinton
<i>Sphaerocardamum macrum</i>		RAYONES	Galeana->Rayones + 19 km	20	10	1990 Hinton et al.	Hinton
<i>Sphaerocardamum stellatum</i>		GALEANA	Pablillo, 1.5 mi al SW.	21	7	1958 D. S. Correll&I. M. Johnston	LL
<i>Sphaerocardamum stellatum</i>		GALEANA	Galeana, 13.345 Km al N, carr a Rayones.	20	10	1990 Hinton&et al	TEX
<i>Sphaerocardamum stellatum</i>		ITURBIDE	Iturbide.	8	9	1962 B. L. Turner&A. M. Powell	TEX
<i>Sphaerocardamum stellatum</i>		ITURBIDE	Iturbide -> Camarones	13	9	1991 Hinton&et al	TEX
<i>Sphaerocardamum stellatum</i>		ITURBIDE	Iturbide -> Camarones	17	9	1991 Hinton&et al	TEX
<i>Sphaerocardamum stellatum</i>		ND	Ca 1 mi WSW in small valley, 15 mi E of San Rafael off Hwy 57 (NUEVO LEON - ND)	22	7	1977 C. Wells&G. Nesom	LL
<i>Synthlipsis greggii</i>		CHINA	China, 51.31 Km al SE, carr a Mendez, Tamaulipas.	8	12	1960 J. Crutchfield&M. C. Johnston&C. McMillan	TEX
<i>Synthlipsis greggii</i>		GALEANA	Santa Rita	25	4	1981 Hinton et al.	Hinton
<i>Synthlipsis greggii</i>		GALEANA	San José del Río, near	10	3	1992 Hinton et al.	Hinton
<i>Synthlipsis greggii</i>		GALEANA	Río de San José, nr (NUEVO LEON - GALEANA)	10	3	1992 Hinton&et al	TEX
<i>Synthlipsis greggii</i>		GALEANA	Santa Rita (Santa Rita de Cordeladas)	25	6	1981 Hinton	TEX
<i>Synthlipsis greggii</i>		GALEANA	San roberto, 30, mi, n, carretera 57	5	9	1971 J. D. Bacon&W. R. Leverich&B. L. Turner	LL
<i>Synthlipsis greggii</i>		GARCÍA	Torre de Microondas Mariposas.	30	5	1981 M. A. Lane&M. E. Leidig	TEX
<i>Synthlipsis greggii</i>		GENERAL BRAVO	35 mi E of General Bravo on the Reynosa Hwy	7	12	1960 J. Crutchfield&M. C. Johnston&C. McMillan	TEX
<i>Synthlipsis greggii</i>		ITURBIDE	San Pedro Iturbide, below	15	3	1981 Hinton et al.	Hinton
<i>Synthlipsis greggii</i>		ITURBIDE	La Purísima, 13.92 Km al N, carr a Iturbide.	3	3	1992 Hinton&et al	TEX
<i>Synthlipsis greggii</i>		ITURBIDE	Canyon along the rd (Méx 60) from Iturbide to Linares, 5 km E of Iturbide	27	10	1982 J. Grimes&K. C. Nixon&S. Sundberg	TEX
<i>Synthlipsis greggii</i>		MONTERREY	Ciudad Monterrey, 20 km SW of	28	2	1946 J. C. Johnson&F. A. Barkley	TEX
<i>Synthlipsis greggii</i>		ND	Puerto de Pedernales, near the Estación Microondas on Hwy 53	16	3	1973 M. C. Johnston&T. L. Wendt&F. Chiang C.	LL
<i>Synthlipsis greggii</i>		SANTA CATARINA	Ciudad Santa Catarina, 5 mi al W.	17	11	1958 R. C. Rollins&R. M. Tryon	LL
<i>Thelypodiopsis arcuata</i>		GALEANA	San José del Río, near	24	3	1992 Hinton et al.	Hinton
<i>Thelypodiopsis arcuata</i>		GALEANA	Río de San José, nr (NUEVO LEON -	24	3	1992 Hinton&et al	TEX

<i>Thelypodium</i>	<i>incisa</i>	GARCÍA	GALEANA) Cuesta de los Muertos, carr Monterrey-Salttillo, Villa de García	2	3	1983	J. A. Villarreal&M. A. Carranza P.&A. Oita&J. Elizondo	TEX
<i>Thelypodium</i>	<i>incisa</i>	ND	Minas Manto Blanco y Sabana Blanca, just N of the Cañón de Potrerillos	17	3	1973	M. C. Johnston&T. L. Wendt&F. Chiang C.	LL
<i>Thelypodium</i>	<i>purpusii</i>	GALEANA	La Becerra, above	12	9	1989	Hinton et al.	Hinton
<i>Thelypodium</i>	<i>longipes</i>	GALEANA	Las Placetas	23	7	1983	Hinton et al.	Hinton
<i>Thelypodium</i>	<i>longipes</i>	GALEANA	Las Placetas.	23	7	1983	G. B. Hinton	TEX
<i>Thelypodium</i>	<i>longipes</i>	GALEANA	Galeana, 13.345 Km al N, carr a Rayones.	17	10	1990	Hinton&et al	TEX
<i>Thelypodium</i>	<i>longipes</i>	GALEANA	3 mi N of Los Mimbres, ca 15 mi NW of Galeana	20	8	1979	B. L. Turner&F. Davies	TEX
<i>Thelypodium</i>	<i>longipes</i>	RAYONES	Galeana->Rayones + 24 km	17	10	1990	Hinton et al.	Hinton
<i>Thelypodium</i>	<i>wrightii</i>	GALEANA	Cerro El Gallo	18	10	1987	Hinton et al.	Hinton
<i>Thelypodium</i>	<i>wrightii</i>	GALEANA	Cerro El Gallo	18	10	1987	Hinton et al.	Hinton
<i>Thelypodium</i>	<i>wrightii</i>	GALEANA	Cerro El Gallo	25	10	1987	Hinton et al.	Hinton
<i>Thelypodium</i>	<i>wrightii</i>	GALEANA	Cerro El Gallo	15	6	1991	Hinton et al.	Hinton
<i>Thlaspi</i>	<i>alpestre</i>	ND	Summit Cerro El Potosí	19	6	1966	L. Gilbert	TEX
<i>Thlaspi</i>	<i>mexicanum</i>	DOCTOR ARROYO	Doctor Arroyo, 37 Km al ENE.	5	8	1983	G. Nesom	TEX
<i>Thlaspi</i>	<i>mexicanum</i>	GALEANA	Cerro El Potosí	2	5	1969	Hinton et al.	Hinton
<i>Thlaspi</i>	<i>mexicanum</i>	GALEANA	Cerro El Potosí	20	7	1969	Hinton et al.	Hinton
<i>Thlaspi</i>	<i>mexicanum</i>	GALEANA	Cerro El Potosí	30	4	1989	Hinton et al.	Hinton
<i>Thlaspi</i>	<i>mexicanum</i>	GALEANA	Catarino Rodriguez, (El Potosí).	30	4	1989	Hinton&et al	TEX
<i>Thlaspi</i>	<i>mexicanum</i>	GALEANA	Cerro El Potosí.	24	7	1977	C. Wells&G. Nesom	LL
<i>Thlaspi</i>	<i>mexicanum</i>	GALEANA	Cerro del Potosí (NUEVO LEON - GALEANA)	21	6	1985	McDonald	TEX
<i>Thlaspi</i>	<i>mexicanum</i>	GENERAL ZARAGOZA	Peña Nevada, Sierra, lado E	5	7	1985	McDonald	TEX
<i>Thlaspi</i>	<i>mexicanum</i>	ND	Summit Cerro El Potosí	19	6	1966	L. Gilbert	TEX
<i>Thlaspi</i>	<i>mexicanum</i>	ND	El Potosí, (Cerro en la cima )	26	10	1984	McDonald&Gómez	TEX

## CLEOMACEAE

Género	Especie	Municipio	Localidad	Día	Mes	Año	Colectores	Herbario
<i>Cleome</i>	<i>speciosa</i>	ITURBIDE	La Purísima, 2.79 Km al SE, rumbo a Buena Vista.	6	9	1991	Hinton&et al	TEX
<i>Polanisia</i>	<i>dodecandra</i>	MONTERREY	Cañón El Diente, Sa Madre Oriental, aprox 20 Km al S de Monterrey	21	9	1989	J. Valdéz R.&M. Barkworth&P. Hoge	TEX
<i>Polanisia</i>	<i>dodecandra</i>	SABINAS HIDALGO	Ciudad Sabinas Hidalgo, 16 Km al W.	7	4	1962	M. Domínguez M.&W. L. McCart	TEX
<i>Polanisia</i>	<i>uniglandulosa</i>	GENERAL ZARAGOZA	General Zaragoza	22	9	1993	H. et al.	TEX
<i>Polanisia</i>	<i>uniglandulosa</i>	GENERAL ZARAGOZA	General Zaragoza	28	7	1993	H. et al.	TEX
<i>Polanisia</i>	<i>uniglandulosa</i>	GALEANA	Cañada San Francisco.	29	7	1970	W. Gerlach	TEX
<i>Polanisia</i>	<i>uniglandulosa</i>	GALEANA	Pablillo.	26	8	1936	M. Taylor	TEX
<i>Polanisia</i>	<i>uniglandulosa</i>	SABINAS	Méx Hwy 85, 2 mi (byrd) S of	27	3	1976	B. F. Hansen&J.	LL

		HIDALGO	Sabinas Hidalgo, 86 Km (by air) NNE of Monterrey				Hansen&T. S. Cochrane&B. A. Cochrane&C. S. Keller	
<i>Polanisia</i>	<i>uniglandulosa</i>	BUSTAMANTE	Sa Gomas, Bustamante Canyon	12	8	1988	T. F. Patterson	TEX
<i>Polanisia</i>	<i>uniglandulosa</i>	GALEANA	La Rosa, aproximadamente 2 mi E, 3.6 mi N San Fernando carretera No. 57	22	10	1982	J. Grimes&K. C. Nixon&S. Sundberg	TEX
<i>Polanisia</i>	<i>uniglandulosa</i>	GALEANA	Galeana, 15 mi al SW.	3	6	1934	C. H. Mueller&M. T. Mueller	TEX
<i>Polanisia</i>	<i>uniglandulosa</i>	SANTIAGO	Laborcitas	22	6	1994	H. et al.	TEX
<i>Polanisia</i>	<i>uniglandulosa</i>	SANTA CATARINA	El Pajonal.	5	11	1975	H. et al.	TEX
<i>Polanisia</i>	<i>uniglandulosa</i>	SAN PEDRO GARZA GARCÍA	Chipinque	99	9	1960	R. F. Smith	TEX
<i>Polanisia</i>	<i>uniglandulosa</i>	GARCÍA	Icamole, near.	4	6	1993	H. et al.	TEX

## KOEBERLINIACEAE

Género	Especie	Municipio	Localidad	Día	Mes	Año	Colectores	Herbario
<i>Koeberlinia</i>	<i>spinosa</i>	CHINA	Near Río El Paraguay 31 mi E of China	28	2	1944	J. T. Painter&F. A. Barkley	LL
<i>Koeberlinia</i>	<i>spinosa</i>	LINARES	Linares, 34 mi al W.	26	3	1964	D. Ahshapanek	TEX
<i>Koeberlinia</i>	<i>spinosa</i>	ARAMBERRI	Sandía (Sandía El Grande), cerca de.	5	7	1980	G. B. Hinton	TEX
<i>Koeberlinia</i>	<i>spinosa</i>	ARAMBERRI	Margaritas.	5	7	1980	G. B. Hinton	TEX
<i>Koeberlinia</i>	<i>spinosa</i>	GALEANA	Samaniego y La Becerra.	12	8	1989	H. et al.	TEX
<i>Koeberlinia</i>	<i>spinosa</i>	GALEANA	El Aguililla, cerca de.	21	9	1996	G. B. Hinton	TEX
<i>Koeberlinia</i>	<i>spinosa</i>	DOCTOR ARROYO	San Juan del Palmar	31	7	1990	H. et al.	TEX
<i>Koeberlinia</i>	<i>spinosa</i>	GALEANA	Entronque San Roberto, 49.3 mi al S, Hwy 57.	1	6	1983	L. C. Barnett&L. J. Dorr&C. P. Cowan	TEX
<i>Koeberlinia</i>	<i>spinosa</i>	DOCTOR ARROYO	Doctor Arroyo, 20 Km al N.	31	7	1990	H. et al.	TEX

## RESEDACEAE

Género	Especie	Municipio	Localidad	Día	Mes	Año	Colectores	Herbario
<i>Oligomeris</i>	<i>linifolia</i>	ARAMBERRI	San Juan de Avilés, nr.	1	6	1997	G. B. Hinton	TEX
<i>Oligomeris</i>	<i>linifolia</i>	ARAMBERRI	San Juan Puente y Avilés, near	1	6	1997	Hinton et al.	Hinton
<i>Oligomeris</i>	<i>linifolia</i>	CHINA	China, 12 mi al W.	27	2	1944	F. A. Barkley	TEX
<i>Oligomeris</i>	<i>linifolia</i>	GALEANA	El Aguililla.	12	5	1997	G. B. Hinton	TEX
<i>Oligomeris</i>	<i>linifolia</i>	GALEANA	Rancho Aguililla, N of	12	5	1997	Hinton et al.	Hinton
<i>Oligomeris</i>	<i>linifolia</i>	MONTERREY	Ciudad Monterrey, 12 mi al W.	27	2	1944	J. T. Painter &W. D. Lucas&F. A. Barkley	TEX
<i>Oligomeris</i>	<i>linifolia</i>	MINA	Minas Manto Blanco y Sabana Blanca, just N of the Cañón de Potrerillos	17	3	1973	M. C. Johnston &T. L. Wendt&F. Chiang C.	TEX
<i>Oligomeris</i>	<i>linifolia</i>	MINA	Cañón de Potrerillos, SW of mina de Los Blancos	17	3	1973	M. C. Johnston &T. L. Wendt&F. Chiang C.	TEX
<i>Oligomeris</i>	<i>linifolia</i>	SANTA CATARINA	Ciudad Santa Catarina, cerca de.	28	2	1946	T. Alonis Jr.&J. C. Johnson&F. A. Barkley	TEX
<i>Reseda</i>	<i>luteola</i>	ARAMBERRI	San Juan de Avilés, nr.	1	6	1997	G. B. Hinton	TEX
<i>Reseda</i>	<i>luteola</i>	ARAMBERRI	San Juan Puente y Avilés, near	1	6	1997	Hinton et al.	Hinton
<i>Reseda</i>	<i>luteola</i>	GALEANA	Pablillo, 1.5 mi al SW.	21	7	1958	D. S. Correll&I. M. Johnston	LL

<i>Reseda</i>	<i>luteola</i>	GALEANA	San Pedro Sotolar, 5.8 mi al S.	31	5	1983	L. J. Dorr&L. C. Barnett	TEX
<i>Reseda</i>	<i>luteola</i>	GALEANA	Rancho Aguililla	7	7	2000	Hinton et al.	Hinton

## BIXACEAE

<b>Género</b>	<b>Especie</b>	<b>Municipio</b>	<b>Localidad</b>	<b>Día</b>	<b>Mes</b>	<b>Año</b>	<b>Colectores</b>	<b>Herbario</b>
<i>Amoreuxia</i>	<i>palmatifida</i>	BUSTAMANTE	Sa Gomas, Bustamante Canyon	12	8	1988	T. F. Patterson	TEX
<i>Amoreuxia</i>	<i>wrightii</i> (Figura 99)	SABINAS HIDALGO	Ciudad Sabinas Hidalgo, 32 mi al NNE.	23	5	1972	A. M. Powell&B. L. Turner	TEX
<i>Amoreuxia</i>	<i>wrightii</i>	SABINAS HIDALGO	Ciudad Sabinas Hidalgo.	29	6	1933	C. H. Mueller &M. T. Mueller	TEX
<i>Amoreuxia</i>	<i>wrightii</i>	GARCÍA	10 Km from Icamole on rd to Villa García	5	7	1973	M. C. Johnston &T. L. Wendt &F. Chiang C.	TEX
<i>Amoreuxia</i>	<i>wrightii</i>	VILLALDAMA	Ciudad de Villa Aldama.	23	5	1972	L. E. Urbatsch	LL
<i>Amoreuxia</i>	<i>wrightii</i>	SABINAS HIDALGO	Ciudad Sabinas Hidalgo, 6 mi al W.	1	6	1978	B. L. Turner	LL

## CISTACEAE

<b>Género</b>	<b>Especie</b>	<b>Municipio</b>	<b>Localidad</b>	<b>Día</b>	<b>Mes</b>	<b>Año</b>	<b>Colectores</b>	<b>Herbario</b>
<i>Helianthemum</i>	<i>coulteri</i>	GALEANA	Galeana, 15 mi al SW.	28	6	1934	C. H. Mueller&M. T. Mueller	TEX
<i>Helianthemum</i>	<i>glomeratum</i>	GALEANA	Agua Blanca.	25	10	1991	G. B. Hinton	TEX
<i>Helianthemum</i>	<i>glomeratum</i>	GALEANA	N of Galeana ca 1.5 mi on the rd towards Rayones	25	5	1988	B. L. Westlund	TEX
<i>Helianthemum</i>	<i>glomeratum</i>	GALEANA	Galeana, 15 mi al SW.	3	7	1934	C. H. Mueller&M. T. Mueller	TEX

## MALVACEAE

<b>Género</b>	<b>Especie</b>	<b>Municipio</b>	<b>Localidad</b>	<b>Día</b>	<b>Mes</b>	<b>Año</b>	<b>Colectores</b>	<b>Herbario</b>
<i>Abutilon</i>	<i>abutiloides</i>	ITURBIDE	Ebanito, below	12	3	1980	Hinton et al.	Hinton
<i>Abutilon</i>	<i>abutiloides</i>	LINARES	Los Alamos, 9.3 mi S carretera No. 160	28	10	1982	L. J. Dorr&J. Grimes&K. C. Nixon&S. Sundberg	TEX
<i>Abutilon</i>	<i>abutiloides</i>	LINARES	El Ebanito, cerca de.	12	3	1980	Hinton&et al	TEX
<i>Abutilon</i>	<i>berlandieri</i>	MONTERREY	Ciudad Monterrey	4	7	1888	C. G. Pringle	TEX
<i>Abutilon</i>	<i>ellipticum</i>	GENERAL ZARAGOZA	Cerro El Viejo	22	9	1993	Hinton et al.	Hinton
<i>Abutilon</i>	<i>fruticosum</i>	ARAMBERRI	Aramberri.	19	5	1982	L. J. Dorr&T. L. Atkins	TEX
<i>Abutilon</i>	<i>fruticosum</i>	ND	Aramberri (Brownsville), 1.8 mi S, rumbo a Zaragoza	3	7	1997	S. J. Siedo&J. K. Williams	TEX
<i>Abutilon</i>	<i>fruticosum</i>	SABINAS HIDALGO	Ciudad Sabinas Hidalgo, 51.13 Km al SW, carr a Ciudad Monterrey.	24	7	1978	J. E. Fryxell	TEX
<i>Abutilon</i>	<i>fruticosum</i>	SAN PEDRO GARZA GARCÍA	Colonia del Valle.	99	11	1960	R. Ford S.	TEX
<i>Abutilon</i>	<i>fruticosum</i>	SANTIAGO	Cola de Caballo.	29	5	1960	R. Ford S.	TEX
<i>Abutilon</i>	<i>hypoleucum</i>	ARAMBERRI	Aramberri, N	30	11	1989	Hinton&et al	TEX
<i>Abutilon</i>	<i>hypoleucum</i>	ARAMBERRI	Aramberri.	19	5	1982	L. J. Dorr&T. L. Atkins	TEX
<i>Abutilon</i>	<i>hypoleucum</i>	ARAMBERRI	La Escondida.	11	9	1993	Hinton&et al	TEX
<i>Abutilon</i>	<i>hypoleucum</i>	ARAMBERRI	Sandía (Sandía El Grande), cerca de.	13	5	1992	Hinton&et al	TEX
<i>Abutilon</i>	<i>hypoleucum</i>	ARAMBERRI	Aramberri, N of	30	11	1989	Hinton et al.	Hinton

Abutilon	hypoleucum	ARAMBERRI	Sandia Grande, canyon near	13	5	1992	Hinton et al.	Hinton
Abutilon	hypoleucum	ARAMBERRI	(La Escondida->Aramberri)->Dolores	9	11	1993	Hinton et al.	Hinton
Abutilon	hypoleucum	BUSTAMANTE	Sa Gomas, Bustamante Canyon, S exposure	12	8	1988	T. F. Patterson	Hinton TEX
Abutilon	hypoleucum	BUSTAMANTE	Along switchbacks of rd below the Grutas de Bustamante; from opening of cave to ca 4 rd Km below cave	18	3	1994	M. H. Mayfield&C. Ferguson&A. L. Hempel	TEX
Abutilon	hypoleucum	GALEANA	Galeana, 15 mi al SW.	23	7	1934	C. H. Mueller&M. T. Mueller	TEX
Abutilon	hypoleucum	GALEANA	Galeana, 15 mi al SW.	21	7	1934	C. H. Mueller&M. T. Mueller	TEX
Abutilon	hypoleucum	GALEANA	Galeana, 13.345 Km al N, carr a Rayones.	17	10	1990	Hinton&et al	TEX
Abutilon	hypoleucum	ITURBIDE	Iturbide, 13.765 mi al E, carr a Linares.	15	10	1969	P. A. Fryxell	TEX
Abutilon	hypoleucum	ITURBIDE	Iturbide, 8 mi al E, carr a Linares.	22	7	1981	J. M. Poole&W. J. Elisens	TEX
Abutilon	hypoleucum	LAMPAZOS DE NARANJO	Pichacho Carrizal, lower slopes near mines	19	8	1988	T. F. Patterson	TEX
Abutilon	hypoleucum	LAMPAZOS DE NARANJO	Lampazos de Naranjo	22	6	1937	M. Taylor E.	TEX
Abutilon	hypoleucum	LINARES	Puente Santa Rosa, al E de Los Pinos.	5	7	1985	C. P. Cowan&M. A. Luckow&N. Jacobson	TEX
Abutilon	hypoleucum	LINARES	Linares, 6.9, mi, W, carretera 58	23	10	1981	L. J. Dorr&K. C. Nixon&J. M. Poole&D. M. Smith	TEX
Abutilon	hypoleucum	LINARES	18 mi SE of Linares on Hwy 85	21	12	1969	T. Whiffin&E. Rodríguez	TEX
Abutilon	hypoleucum	LINARES	Linares, 14.4 mi al W, camino a Entronque San Roberto.	23	10	1981	L. J. Dorr&K. C. Nixon&J. M. Poole&D. M. Smith	TEX
Abutilon	hypoleucum	LINARES	Río Pablillo, 6.6 mi S of Hwy 60 and 2.7 mi NE of Ejido Los Alamos	28	10	1982	L. J. Dorr&J. Grimes&K. C. Nixon&S. Sundberg	TEX
Abutilon	hypoleucum	MONTERREY	Ciudad Monterrey.	16	11	1958	R. C. Rollins&R. M. Tryon	TEX
Abutilon	hypoleucum	RAYONES	Galeana->Rayones + 24 km	17	10	1990	Hinton et al.	Hinton
Abutilon	hypoleucum	SABINAS HIDALGO	Manantial Ojo de Agua de Sabinas.	4	2	1983	C. P. Cowan&K. C. Nixon&M. C. Johnston&A. D. Zimmerman&R. Allen	TEX
Abutilon	hypoleucum	SABINAS HIDALGO	Ciudad Sabinas Hidalgo, 12, mi, S	21	10	1982	L. J. Dorr&J. Grimes&K. C. Nixon&S. Sundberg	TEX



Abutilon	hypoleucum	SANTA CATARINA	Ciudad Santa Catarina, 7 mi al SE.	11	11	1959	J. Graham&M. C. Johnston	TEX
Abutilon	hypoleucum	SANTA CATARINA	Ciudad Santa Catarina, 11 mi al S.	21	12	1954	M. C. Carlson	LL
Abutilon	hypoleucum	SANTIAGO	La Boca, cerca de.	99	4	1961	R. Ford S.	TEX
Abutilon	hypoleucum	SANTIAGO	Along rd from Potrero Redondo to Dos Adjuntas Cola de Caballo (NUEVO LEON - SANTIAGO)	10	8	1988	T. F. Patterson	TEX
Abutilon	hypoleucum	SANTIAGO	Cola de Caballo (NUEVO LEON - SANTIAGO)	7	1	1947	F. A. Barkley&W. D. Barkley	TEX
Abutilon	hypoleucum	SANTIAGO	Salto de Agua Cola de Caballo.	30	11	1958	W. M. Thompson	TEX
Abutilon	hypoleucum	SANTIAGO	Salto de Agua Cola de Caballo.	22	3	1946	R. L. Crockett	LL
Abutilon	hypoleucum	SANTIAGO	Salto de Agua Cola De Caballo.	22	10	1981	L. J. Dorr&K. C. Nixon&J. M. Poole&D. M. Smith	TEX
Abutilon	hypoleucum	SANTIAGO	Cañón La Boca.	24	12	1954	M. C. Carlson	LL
Abutilon	hypoleucum	SANTIAGO	Cañón El Huajuco.	20	8	1946	E. Aguirre P.&J. B. Paxon&F. A. Barkley	TEX
Abutilon	malacum	VILLALDAMA	Villa Aldama->Monterrey	3	6	1994	Hinton et al.	Hinton
Abutilon	pinkavae	MONTERREY	Torre de Micoondas Mariposas ( near), Just W of Saltillo	23	7	1978	J. E. Fryxell	TEX
Abutilon	trisolcatum	LINARES	Los Alamos, 9.3 mi S carretera No. 160	28	10	1982	L. J. Dorr&J. Grimes&K. C. Nixon&S. Sundberg	TEX
Abutilon	trisolcatum	MONTERREY	Fraccionamiento Valle Alto.	17	7	1971	H. M. Parker	LL
Abutilon	trisolcatum	RAMONES LOS	Ejido San Isidro (NUEVO LEON - LOS RAMONES)	13	11	1993	J. A. Villareal Q.&M. A. Carranza P.	TEX
Abutilon	trisolcatum	RAMONES LOS	Ejido San Isidro (NUEVO LEON - LOS RAMONES)	13	11	1993	J. A. Villareal Q.	TEX
Abutilon	umbellatum	RAMONES LOS	Los Ramones (NUEVO LEON - LOS RAMONES)	2	11	2000	J. A. Villarreal	TEX
Abutilon	wrightii	GARCÍA	Icamole, cerca de	4	6	1993	Hinton&et al	TEX
Abutilon	wrightii	SABINAS HIDALGO	Ciudad Sabinas Hidalgo, 12, mi, S	21	10	1982	L. J. Dorr&J. Grimes&K. C. Nixon&S. Sundberg	TEX
Abutilon	wrightii	Villa de García	Icamole, near	4	6	1993	Hinton et al.	Hinton
Allowissadula	floribunda	LINARES	Los Alamos, 9.3 mi S carretera No. 160	28	10	1982	L. J. Dorr&J. Grimes&K. C. Nixon&S. Sundberg	TEX
Allowissadula	floribunda	LINARES	Linares, 18 mi al W, carr a Galeana.	23	10	1981	L. J. Dorr&K. C. Nixon&J. M. Poole&D. M. Smith	TEX
Allowissadula	floribunda	RAYONES	Santa Rosa -> Rayones	3	10	1995	Hinton&et al	TEX
Allowissadula	holosericea	ITURBIDE	Iturbide -> Camarones	13	9	1991	Hinton&et al	TEX
Allowissadula	holosericea	ITURBIDE	Iturbide -> Camarones	6	9	1991	Hinton&et al	TEX
Allowissadula	holosericea	ITURBIDE	Iturbide, 13.71	25	10	1991	Hinton&et al	TEX

Allowissadula	holosericea	SAN PEDRO GARZA GARCÍA	Km al S, carr a La Purísima. El Chipinque, ca 6 Km al S de Monterrey, camino a la meseta	7	10	1998	J. A. Villarreal&M. A. Carranza P.	TEX
Allowissadula	lozanii	LINARES	Linares, 5 mi al S.	12	11	1959	J. Graham&M. C. Johnston	TEX
Allowissadula	lozanii	MONTEMORELOS	Montemorelos.	24	10	1929	Curtis&Elliott	TEX
Allowissadula	rosei	MONTERREY	Ciudad Monterrey.	13	11	1974	P. A. Fryxell&R. Kirkpatrick	TEX
Anoda	albiflora	GALEANA	Samaniego y La Becerra.	21	10	1989	Hinton&et al	TEX
Anoda	albiflora	GALEANA	La Becerra, above	21	10	1989	Hinton et al.	Hinton
Anoda	crystata	GALEANA	E of Hwy 31; ca 7 mi S of Galeana	25	10	1982	L. J. Dorr&J. Grimes&K. C. Nixon&S. Sundberg	TEX
Anoda	crystata	GENERAL ZARAGOZA	Cerro El Viejo	22	9	1993	Hinton et al.	Hinton
Anoda	crystata	ITURBIDE	Loma La Bandera, NW of Ejido Santa Rosa, 4.1 mi S of Iturbide (Hwy 60)	26	10	1982	L. J. Dorr&J. Grimes&K. C. Nixon&S. Sundberg	TEX
Anoda	crystata	ITURBIDE	La Purísima, 2.79 Km al SE, rumbo a Buena Vista.	6	9	1991	Hinton&et al	TEX
Anoda	crystata	ITURBIDE	La Purísima, 2.79 Km al SE, rumbo a Buena Vista.	9	6	1991	Hinton&et al	TEX
Anoda	crystata	ITURBIDE	La Purísima->Bella Vista	6	9	1991	Hinton et al.	Hinton
Anoda	crystata	ITURBIDE	La Purísima->Bella Vista	6	9	1991	Hinton et al.	Hinton
Anoda	crystata	LINARES	Linares, 18 mi al W, carr a Galeana.	23	10	1981	L. J. Dorr&K. C. Nixon&J. M. Poole&D. M. Smith	TEX
Anoda	crystata	SANTIAGO	Salto de Agua Cola de Caballo.	30	11	1958	W. M. Thompson	TEX
Anoda	leonensis	ITURBIDE	Iturbide, 10 Km al S.	27	10	1982	L. J. Dorr&J. Grimes&K. C. Nixon&S. Sundberg	TEX
Anoda	leonensis	LINARES	Linares, 6.9, mi, W, carretera 58	23	10	1981	L. J. Dorr&K. C. Nixon&J. M. Poole&D. M. Smith	TEX
Anoda	leonensis	LINARES	Linares, 28 Km al W.	20	10	1970	D. Bates&O. Blanchard&P. A. Fryxell	LL
Anoda	leonensis	ND	Sa de Papagayos, camino a la estación de microondas (NUEVO LEON - ND)	13	11	1993	J. A. Villareal Q.&M. A. Carranza P.	TEX
Anoda	leonensis	SANTA CATARINA	Cañón El Diente.	99	10	1961	R. Ford S.	TEX
Anoda	leonensis	SANTIAGO	Salto de Agua Cola De Caballo.	22	10	1981	L. J. Dorr&K. C. Nixon&J. M. Poole&D. M. Smith	TEX
Anoda	thurberi	GALEANA	Galeana, 13.345 Km al N, carr a Rayones.	20	10	1995	Hinton&et al	TEX
Ayenia	pilosa	LINARES	Puente Santa Rosa, al E de Los Pinos.	5	7	1985	C. P. Cowan&M. A. Luckow&N.	TEX

Ayenia	purpusii	LINARES	Linares, 14.4 mi al W, camino a Entronque San Roberto.	23	10	1981	Jacobson J. M. Poole&K. C. Nixon&L. J. Dorr&D. Smith	TEX
Batesimalva	pulchella	BUSTAMANTE	Along switchbacks of rd below the Grutas de Bustamante; from opening of cave to ca 4 rd Km below cave	18	3	1994	M. H. Mayfield&C. Ferguson&A. L. Hempel	TEX
Batesimalva	violacea	BUSTAMANTE	Along switchbacks of rd below the Grutas de Bustamante; from opening of cave to ca 4 rd Km below cave	18	3	1994	M. H. Mayfield&C. Ferguson&A. L. Hempel	TEX
Batesimalva	violacea	GALEANA	Galeana, 7 mi al ESE, Hwy 58.	22	6	1982	W. W. Thomas	TEX
Batesimalva	violacea	GALEANA	Cerro El Gallo	25	10	1987	Hinton et al.	Hinton
Batesimalva	violacea	ITURBIDE	Loma La Bandera, NW of Ejido Santa Rosa, 4.1 mi S of Iturbide (Hwy 60)	26	10	1982	L. J. Dorr&J. Grimes&K. C. Nixon&S. Sundberg	TEX
Batesimalva	violacea	ITURBIDE	Iturbide, 12.5 Km al S.	27	10	1982	L. J. Dorr&J. Grimes&K. C. Nixon&S. Sundberg	TEX
Batesimalva	violacea	ITURBIDE	Iturbide, 5 mi al W.	30	9	1960	M. C. Johnston&C. McMillan	TEX
Batesimalva	violacea	ITURBIDE	San Pedro Iturbide, below Ciudad Monterrey.	25	9	1979	Hinton et al.	Hinton
Batesimalva	violacea	MONTERREY		13	11	1974	P. A. Fryxell&R. Kirkpatrick	TEX
Batesimalva	violacea	SAN PEDRO GARZA GARCÍA	Fraccionamiento Campestre Olinalá, cerca de.	99	9	1960	R. Ford S.	TEX
Batesimalva	violacea	SANTIAGO	San Sebastian, camino Los Lirios-Laguna de Sánchez;Sierra Madre Oriental	31	10	1996	J. A. Villarreal&J. Zavala B.	TEX
Billieturnera	helleri	GENERAL BRAVO	20 mi E of General Bravo	18	10	1959	M. C. Johnston&C. McMillan	TEX
Billieturnera	helleri	GENERAL BRAVO	General Bravo, 23, mi, E, carretera 40	7	12	1960	J. Crutchfield&M. C. Johnston	LL
Billieturnera	helleri	RAMONES LOS	El Carrizo.	20	7	1983	J. A. Villarreal	TEX
Callirhoe	involucrata var. tenuissima	ARAMBERRI	La Escondida, 9.6 mi al N.	19	5	1982	L. J. Dorr&T. L. Atkins	TEX
Callirhoe	involucrata var. tenuissima	GALEANA	Dieciocho de Marzo, 3.55 mi al NW, carr a El Orito.	25	7	1995	Hinton&et al	TEX
Callirhoe	involucrata var. tenuissima	GALEANA	Galeana, 15 mi al SW.	19	5	1934	C. H. Mueller&M. T. Mueller	TEX
Callirhoe	involucrata var. tenuissima	GALEANA	Ejido La Lagunita, (El Orito), cerca de.	11	5	1980	Hinton&et al	TEX
Callirhoe	involucrata var. tenuissima	GALEANA	Ejido La Lagunita, (El Orito), 0.8 Km al N.	30	11	1985	G. Nesom&P. Morgan	TEX
Callirhoe	involucrata var. tenuissima	GALEANA	La Lagunita, (El Orito), cerca de.	17	5	1982	L. J. Dorr&T. L. Atkins	TEX

Callirhoe	involucrata var. tenuissima	GALEANA	Cerro El Potosí, ladera E.	23	7	1983	Hinton&et al	TEX
Callirhoe	involucrata var. tenuissima	GALEANA	Samaniego y La Becerra.	21	10	1989	Hinton&et al	TEX
Callirhoe	involucrata var. tenuissima	GALEANA	Dieciocho de Marzo, 7.8 mi al NW, camino a San Rafael.	25	10	1981	L. J. Dorr&K. C. Nixon&J. M. Poole&D. M. Smith	TEX
Callirhoe	involucrata var. tenuissima	GALEANA	Dieciocho de Marzo, 0.4 mi al S.	22	7	1981	L. J. Dorr&W. J. Elisens&J. M. Poole	TEX
Callirhoe	involucrata var. tenuissima	GALEANA	Cerro El Potosí.	15	7	1945	A. Hernández C.	TEX
Callirhoe	involucrata var. tenuissima	GALEANA	El Lorito, near	11	5	1980	Hinton et al.	Hinton
Callirhoe	involucrata var. tenuissima	GALEANA	Cerro El Potosí, E slope of	23	7	1983	Hinton et al.	Hinton
Callirhoe	involucrata var. tenuissima	GALEANA	La Becerra, above	21	10	1989	Hinton et al.	Hinton
Callirhoe	involucrata var. tenuissima	GALEANA	18 de marzo->El Orito	25	7	1995	Hinton et al.	Hinton
Callirhoe	involucrata var. tenuissima	ITURBIDE	Iturbide --> Agua Blanca	21	8	1991	Hinton&et al	TEX
Callirhoe	involucrata var. tenuissima	ITURBIDE	Iturbide->Agua Blanca	21	8	1991	Hinton et al.	Hinton
Callirhoe	involucrata var. tenuissima	SANTIAGO	Peñita La, 2 mi W of , ca 43 mi SW of Monterrey	2	6	1978	B. L. Turner	LL
Herissantia	crispa	ALLENDE	Ramos, rio en el municipio de Allende	17	9	1983	A. Rodríguez&M. A. Carranza P.	TEX
Herissantia	crispa	ARAMBERRI	La Escondida.	9	11	1993	Hinton&et al	TEX
Herissantia	crispa	ARAMBERRI	La Escondida.	23	10	1993	Hinton&et al	TEX
Herissantia	crispa	ARAMBERRI	La Escondida->Aramberri	23	10	1993	Hinton et al.	Hinton
Herissantia	crispa	ARAMBERRI	(La Escondida->Aramberri)->Dolores	9	11	1993	Hinton et al.	Hinton
Herissantia	crispa	BUSTAMANTE	Bustamante, 1.4 Km al N.	15	3	1983	C. P. Cowan&K. C. Nixon	TEX
Herissantia	crispa	GALEANA	El Sauce	16	10	1988	Hinton et al.	Hinton
Herissantia	crispa	MONTERREY	Sierra Las Mitras.	10	11	1945	J. Roybal	TEX
Herissantia	crispa	MONTERREY	Ciudad Monterrey.	16	11	1958	R. C. Rollins&R. M. Tryon	LL
Herissantia	crispa	MONTERREY	Ciudad Monterrey.	27	7	1933	C. H. Mueller&M. T. Mueller	TEX
Herissantia	crispa	MONTERREY	Ciudad Monterrey.	11	7	1971	H. M. Parker	LL
Herissantia	crispa	ND	Aramberri (Brownsville), 1.8 mi S, rumbo a Zaragoza	3	7	1997	S. J. Siedo&J. K. Williams	TEX
Herissantia	crispa	ND	Aramberri (Brownsville), 1.8 mi S, rumbo a Zaragoza	3	7	1997	S. J. Siedo&J. K. Williams	TEX
Herissantia	crispa	ND	S part of Cerro Pedregoso, 1.5 Km W of El Peñuelo	18	6	1972	F. Chiang C.&T. L. Wendt&M. C. Johnston	LL
Herissantia	crispa	SABINAS HIDALGO	Ciudad Sabinas Hidalgo, 12, mi, S	21	10	1982	L. J. Dorr&J. Grimes&K. C. Nixon&S. Sundberg	TEX
Herissantia	crispa	SABINAS HIDALGO	Manatial Ojo de Agua de Sabinas,	11	4	1983	C. P. Cowan&K. C.	TEX

			9.6 Km al W.				Nixon&M. C. Johnston&A. D. Zimmerman&R. Allen	
Herissantia	crispa	SANTA CATARINA	Cañón El Diente.	99	10	1961	R. Ford S.	TEX
Herissantia	crispa	VALLECILLO	Vallecillo.	14	8	1989	C. D. Peterson	TEX
Hermannia	texana	GENERAL BRAVO	Puente San Juan, 4 mi al W, carr Monterrey- Reynosa.	18	10	1959	M. C. Johnston&C. McMillan	TEX
Hermannia	texana	SALINAS VICTORIA	Villa Aldama- >Monterrey	3	6	1994	Hinton et al.	Hinton TEX
Hermannia	texana	VILLALDAMA	Ciudad de Villa Aldama, 50.165 Km al S, carr a Ciudad Monterrey.	3	6	1994	G. B. Hinton	TEX
Hibiscus	acicularis	ARAMBERRI	Aramberri, N	1	9	1990	Hinton&et al	TEX
Hibiscus	acicularis	ARAMBERRI	Aramberri, N of	1	9	1990	Hinton et al.	Hinton TEX
Hibiscus	acicularis	BUSTAMANTE	Sa Gomas, Bustamante Canyon (NUEVO LEON - BUSTAMANTE)	13	8	1988	T. F. Patterson	TEX
Hibiscus	acicularis	BUSTAMANTE	Sa Gomas, Bustamante Canyon (NUEVO LEON - BUSTAMANTE)	13	8	1988	T. F. Patterson	TEX
Hibiscus	acicularis	BUSTAMANTE	Bustamante.	99	8	1938	H. LeSueur	TEX
Hibiscus	acicularis	BUSTAMANTE	Grutas de Bustamante, ca 3 mi S of Bustamante in Bustamante Canyon	7	5	1976	J. E. Fryxell	TEX
Hibiscus	acicularis	GALEANA	Galeana, 13.345 Km al N, carr a Rayones.	17	10	1990	Hinton&et al	TEX
Hibiscus	acicularis	GALEANA	Puente de Dios, N of Galeana on rd to Rayones; E side of Canyon at bottom of ravine	27	8	1984	M. Lavin&A. T. Whittemore&T. L. Atkins	TEX
Hibiscus	acicularis	ITURBIDE	Iturbide, 1 mi al W.	13	10	1981	L. J. Dorr&K. C. Nixon&J. M. Poole&D. M. Smith	TEX
Hibiscus	acicularis	ITURBIDE	Ebanito, below	5	8	1980	Hinton et al.	Hinton TEX
Hibiscus	acicularis	LAMPAZOS DE NARANJO	Lampazos de Naranjo	22	6	1937	M. Taylor E.	TEX
Hibiscus	acicularis	LINARES	Puente Santa Rosa, al E de Los Pinos.	5	7	1985	C. P. Cowan&M. A. Luckow&N. Jacobson	TEX
Hibiscus	acicularis	LINARES	Cañón Santa Rosa.	26	10	1982	L. J. Dorr&J. Grimes&K. C. Nixon&S. Sundberg	TEX
Hibiscus	acicularis	LINARES	El Ebanito, cerca de.	28	8	1980	Hinton&et al	TEX
Hibiscus	acicularis	LINARES	Linares, 23.5 mi al W, carr a Galeana.	19	7	1958	D. S. Correll&M. C. Johnston	LL
Hibiscus	acicularis	LINARES	Linares, 14.4 mi al W, camino a Entronque San Roberto.	23	10	1981	L. J. Dorr&K. C. Nixon&J. M. Poole&D. M. Smith	TEX

Hibiscus	acicularis	MONTERREY	Ciudad Monterrey.	4	8	1933	C. H. Mueller&M. T. Mueller	TEX
Hibiscus	acicularis	ND	Cañón de Potrerillos, 3 Km W of Rancho Las Ovejas on the N side of the Sa del Muerto	16	3	1973	M. C. Johnston&T. L. Wendt&F. Chiang C.	LL
Hibiscus	acicularis	RAYONES	Galeana->Rayones + 24 km	17	10	1990	Hinton et al.	Hinton
Hibiscus	acicularis	SABINAS HIDALGO	Ciudad Sabinas Hidalgo, 20.3 mi al S.	25	7	1969	J. A. Mears&H. Mears	TEX
Hibiscus	acicularis	SABINAS HIDALGO	Ciudad Sabinas Hidalgo, 23 mi al S.	4	5	1960	J. Crutchfield&M. C. Johnston	TEX
Hibiscus	coulteri	BUSTAMANTE	Sa Gomas, Bustamante Canyon, S exposure	12	8	1988	T. F. Patterson	TEX
Hibiscus	coulteri	MIER Y NORIEGA	West of Refugio de Cerros Blancos	1	10	2001	Hinton et al.	Hinton
Hibiscus	coulteri	RAYONES	Jamé -> Rayones	16	11	2002	Hinton et al.	Hinton
Hibiscus	coulteri	SABINAS HIDALGO	Ciudad Sabinas Hidalgo, 32 mi al NNE.	23	5	1972	A. M. Powell&B. L. Turner	TEX
Hibiscus	martianus	ARAMBERRI	La Escondida.	16	10	1993	Hinton&et al	TEX
Hibiscus	martianus	ARAMBERRI	La Escondida.	23	10	1993	Hinton&et al	TEX
Hibiscus	martianus	ARAMBERRI	La Escondida->Aramberri	23	10	1993	Hinton et al.	Hinton
Hibiscus	martianus	BUSTAMANTE	Sa Gomas, Bustamante Canyon, S exposure	12	8	1988	T. F. Patterson	TEX
Hibiscus	martianus	BUSTAMANTE	Sa Gomas, Bustamante Canyon, S exposure	12	8	1988	T. F. Patterson	TEX
Hibiscus	martianus	BUSTAMANTE	Sa Gomas, Bustamante Canyon, S exposure	12	8	1988	T. F. Patterson	TEX
Hibiscus	martianus	GALEANA	Galeana, 13.345 Km al N, carr a Rayones.	10	9	1990	Hinton&et al	TEX
Hibiscus	martianus	GUADALUPE	Monumento Natural Cerro de la Silla.	26	7	1969	J. A. Mears&H. Mears	TEX
Hibiscus	martianus	HUALAHUISES	Hualahuises, 4 mi al N.	21	7	1991	B. B. Simpson	TEX
Hibiscus	martianus	ITURBIDE	Iturbide -> Camarones	9	3	1991	Hinton&et al	TEX
Hibiscus	martianus	ITURBIDE	Iturbide->Camarones	13	9	1991	Hinton et al.	Hinton
Hibiscus	martianus	LINARES	Linares, 23.5 mi al W, carr a Galeana.	19	7	1958	D. S. Correll&I. M. Johnston	LL
Hibiscus	martianus	MONTERREY	Ciudad Monterrey.	25	6	1888	C. G. Pringle	TEX
Hibiscus	martianus	MONTERREY	Colonia Mirador de Las Mitras.	99	11	1961	R. Ford S.	TEX
Hibiscus	martianus	ND	Centro Recreativo Chipinque. (NUEVO LEON - ND)	1	7	1947	F. A. Barkley&G. L. Webster&C. M. Rowell	TEX
Hibiscus	martianus	RAYONES	Galeana->Rayones + 24	17	10	1990	Hinton et al.	Hinton

			km						
Hibiscus	martianus	RAYONES	Santa Rosa->Rayones	14	9	1996	Hinton et al.		Hinton LL
Hibiscus	martianus	SABINAS HIDALGO	Ciudad Sabinas Hidalgo, 6 mi al W.	1	6	1978	B. L. Turner		
Hibiscus	martianus	SABINAS HIDALGO	Ciudad Sabinas Hidalgo, 12, mi, S	21	10	1982	L. J. Dorr&J. Grimes&K. C. Nixon&S. Sundberg		TEX
Krapovickasia	physaloides	MONTERREY	Ciudad Monterrey, cerca de.	99	7	1933	C. H. Mueller&M. T. Mueller		TEX
Malva	parviflora	GALEANA	Rancho Aguililla, W of San Rafael (Hwy 57)	22	10	1982	L. J. Dorr&J. Grimes&K. C. Nixon&S. Sundberg		TEX
Malva	parviflora	GALEANA	El Aguililla	1	8	1990	Hinton&et al		TEX
Malva	parviflora	GALEANA	El Aguililla	18	5	1989	Hinton&et al		TEX
Malva	parviflora	GALEANA	El Aguililla	24	8	1989	Hinton&et al		TEX
Malva	parviflora	GALEANA	Rancho Aguililla	18	5	1989	Hinton et al.		Hinton
Malva	parviflora	GALEANA	Rancho Aguililla	24	8	1989	Hinton et al.		Hinton
Malva	parviflora	GALEANA	Rancho Aguililla	1	8	1990	Hinton et al.		Hinton
Malva	parviflora	MONTERREY	Ciudad Monterrey, 12 mi al W.	27	2	1944	F. A. Barkley		TEX
Malvastrum	americanum	ARAMBERRI	Aramberri.	19	5	1982	L. J. Dorr&T. L. Atkins		TEX
Malvastrum	americanum	ARAMBERRI	Aramberri, 7.49 mi al S, carr a El Salitre.	26	10	1993	Hinton&et al		TEX
Malvastrum	americanum	ARAMBERRI	Aramberri->El Salitre	26	10	1993	Hinton et al.		Hinton TEX
Malvastrum	americanum	GENERAL BRAVO	General Bravo, 4, mi, E, carretera 40	18	10	1959	M. C. Johnston&C. McMillan		
Malvastrum	americanum	LINARES	Linares, 6.9, mi, W, carretera 58	23	10	1981	L. J. Dorr&K. C. Nixon&J. M. Poole&D. M. Smith		TEX
Malvastrum	americanum	LINARES	Linares, 14.4 mi al W, camino a Entronque San Roberto.	23	10	1981	L. J. Dorr&K. C. Nixon&J. M. Poole&D. M. Smith		TEX
Malvastrum	americanum	MONTEMORELOS	Montemorelos, 20 Km al NW.	5	6	1942	J. N. Weaver		TEX
Malvastrum	americanum	MONTERREY	Loma Larga.	9	11	1961	R. Ford S.		TEX
Malvastrum	americanum	SANTA CATARINA	Ciudad Santa Catarina, 7 mi al SE.	11	11	1959	J. Graham&M. C. Johnston		TEX
Malvastrum	corchorifolium	ARAMBERRI	Aramberri, 7.49 mi al S, carr a El Salitre.	26	10	1993	Hinton&et al		TEX
Malvastrum	coromandelianum	GENERAL ZARAGOZA	Cerro El Viejo	4	8	1993	Hinton et al.		Hinton
Malvastrum	coromandelianum	ITURBIDE	Iturbide, 8 mi al E, carr a Linares.	22	7	1981	L. J. Dorr&W. J. Elisens&J. M. Poole		TEX
Malvastrum	coromandelianum	MONTEMORELOS	Montemorelos, 20 Km al NW.	1	9	1942	J. N. Weaver		TEX
Malvastrum	coromandelianum	MONTEMORELOS	Montemorelos.	10	4	1947	H. Kelley		TEX
Malvastrum	coromandelianum	MONTERREY	Ciudad Monterrey, 12 mi al E.	27	2	1944	F. A. Barkley		TEX
Malvastrum	coromandelianum	MONTERREY	Ciudad Monterrey.	14	7	1933	C. H. Mueller&M. T. Mueller		TEX
Malvastrum	coromandelianum	ND	Aramberri (Brownsville), 1.8	3	7	1997	S. J. Siedo&J. K. Williams		TEX



Malvastrum	coromandelianum	SABINAS HIDALGO	mi S, rumbo a Zaragoza Ciudad Sabinas Hidalgo, 2, mi, N, carretera 41	26	3	1944	N. T. Heard&G. L. Webster&F. A. Barkley	TEX
Malvastrum	coromandelianum	SANTIAGO	Along rd from Potrero Redondo to Dos Adjuntas	10	8	1988	T. F. Patterson	TEX
Malvastrum	coromandelianum	SANTIAGO	Salto de Agua Cola De Caballo.	22	10	1981	L. J. Dorr&K. C. Nixon&J. M. Poole&D. M. Smith	TEX
Malvastrum	coromandelianum	SANTIAGO	Cañón El Huajuco.	26	2	1946	J. C. Johnson&F. A. Barkley	TEX
Malvastrum	coromandelianum	SANTIAGO	Cañón El Huajuco.	26	2	1946	J. C. Johnson&F. A. Barkley	TEX
Malvaviscus	arboreus var. arboreus	SABINAS HIDALGO	Ciudad Sabinas Hidalgo, 30 mi al S.	4	4	1962	J. G. Rivas&P. Ostos&S. L. McCart	TEX
Malvaviscus	penduliflorus	MONTERREY	Instituto Tecnológico de Monterrey.	28	7	1970	G. Taylor	TEX
Malvella	lepidota	ARAMBERRI	San Juan de Avilés.	2	8	1980	Hinton&et al	TEX
Malvella	lepidota	ARAMBERRI	El Barreno	27	7	1999	Hinton et al.	Hinton
Malvella	lepidota	GALEANA	Catarino Rodriguez, (El Potosí).	24	9	1994	Hinton&et al	TEX
Malvella	lepidota	GALEANA	El Potosí, near	24	9	1994	Hinton et al.	Hinton
Malvella	lepidota	ND	1 mi E of Hwy 57 on dirt rd to Village of El Potosí	11	10	1985	B. L. Turner&T. J. Ayers&R. W. Scott	TEX
Malvella	leprosa	ARAMBERRI	San Juan Puente y Avilés	2	8	1980	Hinton et al.	Hinton
Malvella	leprosa	GALEANA	Cañada Barreno.	27	7	1999	H. et al.	TEX
Melochia	pyramidata	ALLENDE	Ciudad de Allende.	2	7	1985	C. P. Cowan&M. A. Luckow&N. Jacobson	TEX
Melochia	pyramidata	ITURBIDE	Iturbide -> Camarones	17	9	1991	G. B. Hinton	TEX
Melochia	pyramidata	ITURBIDE	Río Iturbide	30	9	1979	Hinton et al.	Hinton
Melochia	pyramidata	ITURBIDE	Ebanito, above	12	5	1980	Hinton et al.	Hinton
Melochia	pyramidata	ITURBIDE	Iturbide->Camarones	17	9	1991	Hinton et al.	Hinton
Melochia	pyramidata	LINARES	Above Ebanito	12	5	1980	G. B. Hinton	TEX
Melochia	pyramidata	MONTEMORELOS	El Pastor.	19	5	1994	G. B. Hinton	TEX
Melochia	pyramidata	MONTEMORELOS	El Pastor	19	5	1994	Hinton et al.	Hinton
Melochia	pyramidata	MONTERREY	Colonia del Valle, on Ave. Sa Madre	99	9	1960	R. Ford S.	TEX
Melochia	pyramidata	RAMONES LOS	Los Ramones, 2 Km al E.	10	7	1971	H. M. Parker	LL
Melochia	speciosa	MONTEMORELOS	El Renegado.	19	5	1994	Hinton&et al	TEX
Melochia	tomentosa	LINARES	Linares, 6.9, mi, W, carretera 58	23	10	1981	Hinton&K. C. Nixon&J. M. Poole&D. M. Smith	TEX
Melochia	tomentosa	LINARES	Linares, 6.9 mi al W.	26	10	1982	L. J. Dorr&J. Grimes&K. C. Nixon&S. Sundberg	TEX
Melochia	tomentosa	LINARES	Linares, 11 mi al E, camino a Guadalupe.	10	10	1959	J. Graham&M. C. Johnston	TEX
Melochia	tomentosa	LINARES	Renegado	19	5	1994	Hinton et al.	Hinton

Melochia	tomentosa	MONTERREY	Entre Ciudad Monterrey y Reynosa	99	11	1960	R. Ford S.	TEX
Meximalva	filipes	ARAMBERRI	La Escondida.	9	11	1993	Hinton&et al	TEX
Meximalva	filipes	ARAMBERRI	La Escondida.	23	10	1993	Hinton&et al	TEX
Meximalva	filipes	ARAMBERRI	La Escondida->Aramberri	23	10	1993	Hinton et al.	Hinton
Meximalva	filipes	ARAMBERRI	(La Escondida->Aramberri)->Dolores	9	11	1993	Hinton et al.	Hinton
Meximalva	filipes	GALEANA	Galeana, 13.345 Km al N, carr a Rayones.	17	10	1990	Hinton&et al	TEX
Meximalva	filipes	LAMPAZOS DE NARANJO	Lampazos de Naranjo	26	6	1937	M. Taylor E.	TEX
Meximalva	filipes	LINARES	Linares, 6.9, mi, W, carretera 58	23	10	1981	L. J. Dorr&K. C. Nixon&J. M. Poole&D. M. Smith	TEX
Meximalva	filipes	LINARES	Linares, 11 mi al S.	30	11	1946	M. Johnston	TEX
Meximalva	filipes	MONTEMORELOS	Montemorelos, 20 Km al NW.	30	8	1942	J. N. Weaver	TEX
Meximalva	filipes	MONTERREY	Ciudad Monterrey, 100 mi al NE, carr a Reynosa.	99	11	1960	R. Ford S.	TEX
Meximalva	filipes	MONTERREY	Río Santa Catarina.	99	10	1942	E. Lyonnet	TEX
Meximalva	filipes	ND	Ca 20 Km SSE of Montemorelos towards Linares along Hwy 85	6	10	1982	J. S. Henrickson&W. J. Hess	TEX
Meximalva	filipes	ARAMBERRI	Aramberri (Brownsville), 1.8 mi S, rumbo a Zaragoza	3	7	1997	S. J. Siedo&J. K. Williams	TEX
Meximalva	filipes	RAYONES	Galeana->Rayones + 24 km	17	10	1990	Hinton et al.	Hinton
Meximalva	filipes	SABINAS HIDALGO	Ciudad Sabinas Hidalgo, 12.8, mi, N, carretera 41	2	7	1985	C. P. Cowan&M. A. Luckow&N. Jacobson	TEX
Meximalva	filipes	SABINAS HIDALGO	Ciudad Sabinas Hidalgo, 12, mi, S	21	10	1982	L. J. Dorr&J. Grimes&K. C. Nixon&S. Sundberg	TEX
Meximalva	filipes	SABINAS HIDALGO	Ciudad Sabinas Hidalgo, 12, mi, N, carretera 41	26	3	1944	N. T. Heard&F. A. Barkley	TEX
Meximalva	filipes	SALINAS VICTORIA	Mamulique.	29	9	1955	M. C. Johnston&C. McMillan	TEX
Meximalva	filipes	SALINAS VICTORIA	Monterrey->Laredo + 49 km	3	6	1994	Hinton et al.	Hinton
Pavonia	lasiopetala	BUSTAMANTE	Sa Gomas, Bustamante Canyon (NUEVO LEON - BUSTAMANTE)	13	8	1988	T. F. Patterson	TEX
Pavonia	lasiopetala	GALEANA	Pabillo	26	8	1936	M. Taylor E.	TEX
Pavonia	lasiopetala	GARCÍA	Torre de Microondas Mariposas.	30	5	1981	M. A. Lane&M. E. Leidig	TEX
Pavonia	lasiopetala	GUADALUPE	Monumento Natural Cerro de la Silla.	12	8	1970	W. Steinmetz	TEX
Pavonia	lasiopetala	ITURBIDE	Iturbide, 8 mi al E, carr a Linares.	22	7	1981	L. J. Dorr&W. J. Elisens&J. M.	TEX

							Poole	
Pavonia	lasiopetala	LAMPAZOS DE NARANJO	Lampazos de Naranjo	22	6	1937	M. Taylor E.	TEX
Pavonia	lasiopetala	MONTERREY	Ciudad Monterrey, cerca de.	27	5	1889	C. G. Pringle	TEX
Pavonia	lasiopetala	MONTERREY	Ciudad Monterrey, cerca de.	7	6	1888	C. G. Pringle	TEX
Pavonia	lasiopetala	MONTERREY	Ciudad Monterrey.	12	5	1960	R. Ford S.	TEX
Pavonia	lasiopetala	MONTERREY	Ciudad Monterrey, cerca de.	2	5	1906	C. G. Pringle	TEX
Pavonia	lasiopetala	ND	Centro Recreativo Chipinque. (NUEVO LEON - ND)	1	7	1947	F. A. Barkley&G. L. Webster&C. M. Rowell	TEX
Pavonia	lasiopetala	SANTIAGO	Salto de Agua Cola de Caballo.	30	11	1958	W. M. Thompson	TEX
Pavonia	lasiopetala	SANTIAGO	Cola de Caballo	22	6	1994	Hinton et al.	Hinton
Pavonia	nepetifolia	GENERAL ZARAGOZA	Cerro El Viejo	22	9	1993	Hinton et al.	Hinton
Pavonia	nepetifolia	GALEANA	Pablillo, 3 Km al E.	25	6	1985	Hinton&et al	TEX
Pseudabutilon	umbellatum	RAMONES LOS	Ejido San Isidro (NUEVO LEON - LOS RAMONES)	13	11	1993	J. A. Villareal Q.&M. A. Carranza P.	TEX
Rhynchosida	physocalyx	GENERAL ZUAZUA	Castillón , 8 Km due S of ( about), 14.5 Km NE of Rancho Jesús María	1	10	1972	T. L. Wendt&F. Chiang C.&M. C. Johnston	LL
Rhynchosida	physocalyx	SABINAS HIDALGO	Ciudad Sabinas Hidalgo, 2, mi, N, carretera 41	26	3	1944	N. T. Heard&G. L. Webster&F. A. Barkley	TEX
Sida	abutilifolia	ARAMBERRI	Aramberri, N	16	6	1990	Hinton&et al	TEX
Sida	abutilifolia	ARAMBERRI	La Escondida, 24.1 mi al N, carr a Galeana.	19	5	1982	L. J. Dorr&T. L. Atkins	TEX
Sida	abutilifolia	ARAMBERRI	Aramberri, N of	16	6	1990	Hinton et al.	Hinton
Sida	abutilifolia	BUSTAMANTE	Sa Gomas, Bustamante Canyon, S exposure	12	8	1988	T. F. Patterson	TEX
Sida	abutilifolia	CADEREYTA JIMÉNEZ	3 mi S of Cadereyta (E of Monterrey)	15	11	1958	R. C. Rollins&R. M. Tryon	TEX
Sida	abutilifolia	DOCTOR ARROYO	Doctor Arroyo.	31	7	1990	Hinton&et al	TEX
Sida	abutilifolia	DOCTOR ARROYO	Dr Arroyo	1	8	1990	Hinton et al.	Hinton
Sida	abutilifolia	GALEANA	8 mi S of Galeana, NW of jct of rds to Galeana and Dr Arroyo	25	10	1982	L. J. Dorr&J. Grimes&K. C. Nixon&S. Sundberg	TEX
Sida	abutilifolia	GALEANA	Galeana, 9 mi NW sobre el camino al Cerro Potosí	3	7	1997	S. J. Siedo&J. K. Williams	TEX
Sida	abutilifolia	GALEANA	Galeana, 2 mi al W, Hwy 60.	5	7	1963	R. L. McGregor&L. J. Harms&A. J. Robinson&R. del Rosario&R. Segal	LL
Sida	abutilifolia	GALEANA	Galeana, 2 mi al NE.	25	10	1981	L. J. Dorr&K. C. Nixon&J. M. Poole&D. M. Smith	TEX
Sida	abutilifolia	GALEANA	Galeana, 2 mi al S, Hwy 58.	4	7	1985	C. P. Cowan&M. A. Luckow&N. Jacobson	TEX

Sida	abutilifolia	GALEANA	El Aguililla.	23	9	1996	Hinton&et al	TEX
Sida	abutilifolia	GALEANA	La Providencia, 1.9 mi al N, Hwy 57.	24	10	1981	L. J. Dorr&K. C. Nixon&J. M. Poole&D. M. Smith	TEX
Sida	abutilifolia	GALEANA	Hwy 57 km 220	6	10	1990	Hinton et al.	Hinton
Sida	abutilifolia	GALEANA	Rancho Aguililla, S of	23	9	1996	Hinton et al.	Hinton
Sida	abutilifolia	GARCÍA	Icamole, cerca de	4	6	1993	Hinton&et al	TEX
Sida	abutilifolia	LAMPAZOS DE NARANJO	Pichacho Carrizal, lower slopes near mines	19	8	1988	T. F. Patterson	TEX
Sida	abutilifolia	MONTEMORELOS	Montemorelos.	6	8	1970	A. Burge	TEX
Sida	abutilifolia	MONTERREY	Ciudad Monterrey.	10	7	1971	H. M. Parker	LL
Sida	abutilifolia	ND	Aramberri (Brownsville), 1.8 mi S, rumbo a Zaragoza	3	7	1997	S. J. Siedo&J. K. Williams	TEX
Sida	abutilifolia	SABINAS HIDALGO	Ciudad Sabinas Hidalgo, 23, mi, N, carretera 41	26	3	1944	G. L. Webster&F. A. Barkley	TEX
Sida	abutilifolia	SABINAS HIDALGO	Ciudad Sabinas Hidalgo, 12, mi, N, carretera 41	26	3	1944	N. T. Heard&F. A. Barkley	LL
Sida	abutilifolia	Villa de García	Icamole, near	4	6	1993	Hinton et al.	Hinton
Sida	acuta	LINARES	Río Pablillo, 6.6 mi S of Hwy 60 and 2.7 mi NE of Ejido Los Alamos	28	10	1982	L. J. Dorr&J. Grimes&K. C. Nixon&S. Sundberg	TEX
Sida	collina	GALEANA	El Sauce	16	10	1988	Hinton et al.	Hinton
Sida	elliottii var. parviflora	ARAMBERRI	Aramberri, N	1	9	1990	Hinton&et al	TEX
Sida	elliottii var. parviflora	GALEANA	Pablillo	5	8	1936	M. Taylor	TEX
Sida	elliottii var. parviflora	GALEANA	1 mi E of San Marcos, about 13 mi SE of Galeana	15	9	1963	F. W. Gould	TEX
Sida	elliottii var. parviflora	GALEANA	Galeana, 8.5 mi NW sobre el camino al Cerro Potosí	3	7	1997	S. J. Siedo&J. K. Williams	TEX
Sida	elliottii var. parviflora	GALEANA	Galeana, 2 mi al S, Hwy 58.	4	7	1985	C. P. Cowan	TEX
Sida	elliottii var. parviflora	LINARES	Río Pablillo, 6.6 mi S of Hwy 60 and 2.7 mi NE of Ejido Los Alamos	28	10	1982	R. M. King	TEX
Sida	elliottii var. parviflora	ND	Aramberri (Brownsville), 1.8 mi S, rumbo a Zaragoza	3	7	1997	S. J. Siedo&J. K. Williams	TEX
Sida	elliottii var. parviflora	SAN PEDRO GARZA GARCÍA	Chipinque	99	9	1960	R. Ford S.	TEX
Sida	elliottii var. parviflora	SAN PEDRO GARZA GARCÍA	Chipinque.	18	7	1971	H. M. Parker	TEX
Sida	glabra	LINARES	Linares, 20.4 mi al W, camino a Entronque San Roberto.	23	10	1981	L. J. Dorr&K. C. Nixon&J. M. Poole&D. M. Smith	TEX
Sida	lindheimeri	ARAMBERRI	Aramberri, N of	1	9	1990	Hinton et al.	Hinton
Sida	rhombifolia	ALLENDE	Ramos, rio en el municipio de Allende	17	9	1983	A. Rodríguez&M. A. Carranza P.	TEX
Sida	rhombifolia	ITURBIDE	4.1 mi S of Iturbide (Hwy 60), Loma La Bandera, NW of Ejido Santa	26	10	1982	L. J. Dorr&J. Grimes&K. C. Nixon&S. Sundberg	TEX

			Rosa						
Sida	rhombifolia	ITURBIDE	La Mentira, (Las Anacuas).	12	3	1980	J. Rzedowski	TEX	
Sida	rhombifolia	ITURBIDE	Las Anacuas	12	3	1980	Hinton et al.	Hinton	
Sida	rhombifolia	MONTEMORELOS	San Vicente.	15	10	1983	R. Sánchez	TEX	
Sida	rhombifolia	MONTEMORELOS	El Pastor	19	5	1994	Hinton et al.	Hinton	
Sida	rhombifolia	SANTA CATARINA	Cañón El Diente.	31	7	1970	L. Spesard	TEX	
Sida	rhombifolia	SANTIAGO	Salto de Agua Cola De Caballo.	22	10	1981	L. J. Dorr&K. C. Nixon&J. M. Poole&D. M. Smith	TEX	
Sida	rhombifolia	SANTIAGO	Salto de Agua Cola de Caballo.	30	11	1958	W. M. Thompson	TEX	
Sida	rhombifolia	SANTIAGO	Cañón El Huajuco.	26	2	1946	J. C. Johnson&F. A. Barkley	TEX	
Sida	spinosa	ALLENDE	Ramos, rio en el municipio de Allende	17	9	1983	A. Rodríguez&M. A. Carranza P.	TEX	
Sida	spinosa	ARAMBERRI	Aramberri, N	1	9	1990	Hinton&et al	TEX	
Sida	spinosa	ARAMBERRI	Aramberri, N of	1	9	1990	Hinton et al.	Hinton	
Sida	spinosa	LINARES	Río Iturbide	30	9	1979	Hinton et al.	Hinton	
Sida	spinosa	MONTEMORELOS	El Pastor	19	5	1994	Hinton et al.	Hinton	
Sida	spinosa	ND	Río Ramos, 1 Km al S de Allende.	10	9	1993	J. A. Villarreal&M. A. Carranza P.	TEX	
Sida	spinosa	ND	Carr Nacional (85) Aramberri (Brownsville), 1.8 mi S, rumbo a Zaragoza	3	7	1997	S. J. Siedo&J. K. Williams	TEX	
Sida	spinosa	ND	Aramberri (Brownsville), 1.8 mi S, rumbo a Zaragoza	3	7	1997	S. J. Siedo&J. K. Williams	TEX	
Sida	spinosa	SAN PEDRO GARZA GARCÍA	Colonia del Valle.	99	9	1960	R. Ford S.	TEX	
Sphaeralcea	angustifolia	ARAMBERRI	Aramberri.	19	5	1982	L. J. Dorr&T. L. Atkins	TEX	
Sphaeralcea	angustifolia	GALEANA	San Rafael.	26	10	1981	L. J. Dorr&K. C. Nixon&J. M. Poole&D. M. Smith	TEX	
Sphaeralcea	angustifolia	GALEANA	San Rafael.	26	10	1981	L. J. Dorr&K. C. Nixon&J. M. Poole&D. M. Smith	TEX	
Sphaeralcea	angustifolia	GALEANA	El Aguililla	16	8	1989	Hinton&et al	TEX	
Sphaeralcea	angustifolia	GALEANA	El Aguililla	24	8	1989	Hinton&et al	TEX	
Sphaeralcea	angustifolia	GALEANA	El Aguililla.	29	6	2000	H. et al.	TEX	
Sphaeralcea	angustifolia	GALEANA	Rancho Aguililla	22	11	1979	Hinton et al.	Hinton	
Sphaeralcea	angustifolia	GALEANA	Las Margaritas	3	7	1980	Hinton et al.	Hinton	
Sphaeralcea	angustifolia	GALEANA	Rancho Aguililla	16	8	1989	Hinton et al.	Hinton	
Sphaeralcea	angustifolia	GALEANA	Rancho Aguililla	24	8	1989	Hinton et al.	Hinton	
Sphaeralcea	angustifolia	MONTERREY	Ciudad Monterrey, 25, m, SW	27	5	1966	J. S. Wilson	TEX	
Sphaeralcea	angustifolia	SANTIAGO	Laborcitas	16	6	1994	Hinton et al.	Hinton	
Sphaeralcea	endlichii	MONTERREY	Ciudad Monterrey, 25, km, SW	28	2	1946	J. C. Johnson&F. A. Barkley	TEX	
Sphaeralcea	endlichii	ND	N of Saltillo, Km 57 marker on Hwy 57 to Monterrey	21	3	1998	J. A. Tate&S. L. Simmons&B. K. Johnson	TEX	
Sphaeralcea	endlichii	ND	Just N of Estación Microondas	25	5	1973	M. C. Johnston&T. L.	LL	

			Mariposa; about 3 Km from Coahuila line near Monterrey-Salttillo Hwy				Wendt&F. Chiang C.	
Sphaeralcea	hastulata	CHINA	Near Río El Paraguay 31 mi E of China	28	2	1944	J. T. Painter&F. A. Barkley	TEX
Sphaeralcea	hastulata	GALEANA	El Aguililla	16	8	1989	Hinton&et al	TEX
Sphaeralcea	hastulata	GALEANA	El Aguililla	18	5	1989	B. Hinton	TEX
Sphaeralcea	hastulata	GALEANA	Rancho Aguililla	18	5	1989	Hinton et al.	Hinton
Sphaeralcea	hastulata	GALEANA	Rancho Aguililla	16	8	1989	Hinton et al.	Hinton
Sphaeralcea	hastulata	GALEANA	Rancho Aguililla, near	7	9	1989	Hinton et al.	Hinton
Sphaeralcea	hastulata	GALEANA	Rancho Aguililla	17	6	2000	Hinton et al.	Hinton
Sphaeralcea	hastulata	GALEANA	Rancho Aguililla, N of	29	6	2000	Hinton et al.	Hinton
Sphaeralcea	hastulata	MONTERREY	Ciudad Monterrey, 24 mi al W, Hwy 40.	4	4	1964	F. Canedo Jr.&F. Garza&N. González III&W. L. McCart	TEX
Sphaeralcea	wrightii	MONTERREY	Ciudad Monterrey, 174 km sobre la carretera Cuota No. 85D (pavim. 4 carriles) hacia Nuevo Laredo	21	3	1998	J. A. Tate&S. L. Simmons&B. K. Johnson	TEX
Tilia	caroliniana	SANTIAGO	Sa Madre Oriental, Cañón la Boca (NUEVO LEON - ND)	2	6	2000	J. A. Villarreal&M. A. Carranza P.&I. Ramírez	TEX
Tilia	caroliniana	GALEANA	Pabillo	26	8	1936	M. Taylor	TEX
Tilia	caroliniana	GALEANA	Galeana, 15 mi al SW.	30	5	1934	C. H. Mueller&M. T. Mueller	TEX
Tilia	caroliniana	GALEANA	Galeana, 15 mi al SW.	21	7	1934	C. H. Mueller&M. T. Mueller	TEX
Tilia	caroliniana	GENERAL ZARAGOZA	Cerro El Viejo	7	7	1992	Hinton et al.	Hinton
Tilia	caroliniana	ITURBIDE	Iturbide, 41.8 Km al S.	27	10	1982	L. J. Dorr&J. Grimes&K. C. Nixon&S. Sundberg	TEX
Tilia	caroliniana	MONTEMORELOS	La Trinidad (NUEVO LEON - MONTEMORELOS)	7	8	1988	T. F. Patterson	TEX
Tilia	caroliniana	MONTEMORELOS	La Trinidad (NUEVO LEON - MONTEMORELOS)	9	8	1988	T. F. Patterson	TEX
Tilia	caroliniana	MONTERREY	Ciudad de Monterrey, Sa madre (NUEVO LEON - MONTERREY)	2	7	1907	C. G. Pringle	LL
Tilia	caroliniana	MONTERREY	Ciudad de Monterrey, Sa madre (NUEVO LEON - MONTERREY)	25	5	1908	C. G. Pringle	LL
Tilia	caroliniana	SANTIAGO	Santiago (Villa de Santiago).	99	10	1961	R. Ford S.	TEX
Tilia	caroliniana	VILLALDAMA	Sa Gomas, in Canyon El Alamo (NUEVO LEON - VILLALDAMA)	15	8	1988	T. F. Patterson	TEX

Triumfetta	columnaris	GENERAL ZARAGOZA	Puerto Pino, above	26	6	1978	Hinton et al.	Hinton
Waltheria	indica	ARAMBERRI	La Escondida, 7.665 Km al E, carr a Arramberri.	23	10	1993	Hinton&et al	TEX
Waltheria	indica	ARAMBERRI	La Escondida->Aramberri	23	10	1993	Hinton et al.	Hinton
Waltheria	indica	LAMPAZOS DE NARANJO	Pichacho Carrizal	19	8	1988	T. F. Patterson	TEX
Waltheria	indica	LINARES	Linares, 6.9, mi, W, carretera 58	23	10	1981	L. J. Dorr&K. C. Nixon&J. M. Poole&D. M. Smith	TEX
Waltheria	indica	MONTERREY	Sierra Las Mitras.	11	10	1945	J. Roybal	TEX
Waltheria	indica	MONTERREY	Ciudad Monterrey, cerca de.	29	6	1944	C. L. Fernández C.&F. A. Barkley	TEX
Waltheria	indica	SABINAS HIDALGO	Ciudad Sabinas Hidalgo, 12, mi, S	21	10	1982	L. J. Dorr&J. Grimes&K. C. Nixon&S. Sundberg	TEX
Wissadula	amplissima	ALLENDE	Ramos, rio en el municipio de Allende	17	9	1983	A. Rodríguez&M. A. Carranza P.	TEX
Wissadula	amplissima	ARAMBERRI	Aramberri, N	1	9	1990	Hinton&et al	TEX
Wissadula	amplissima	ARAMBERRI	Aramberri, N of	1	9	1990	Hinton et al.	Hinton
Wissadula	amplissima	ITURBIDE	Iturbide, 8.7 mi al E, camino a Linares.	19	5	1982	L. J. Dorr&T. L. Atkins	TEX
Wissadula	amplissima	ITURBIDE	Ebanito, above	25	9	1979	Hinton et al.	Hinton
Wissadula	amplissima	LINARES	Linares, 6.9, mi, W, carretera 58	23	10	1981	L. J. Dorr&K. C. Nixon&J. M. Poole&D. M. Smith	TEX
Wissadula	amplissima	LINARES	Linares, 6.9 mi al W.	26	10	1982	L. J. Dorr&J. Grimes&K. C. Nixon&S. Sundberg	TEX
Wissadula	amplissima	LINARES	Los Alamos, 9.3 mi S carretera No. 160	28	10	1982	L. J. Dorr&J. Grimes&K. C. Nixon&S. Sundberg	TEX
Wissadula	amplissima	ND	Sa de Picachos, Rancho El 30, Cañón el Gallo	12	11	1994	J. A. Villarreal&M. A. Carranza P.&S. Rodríguez T.&G. Villarreal	TEX
Wissadula	amplissima	RAMONES LOS	Ejido San Isidro (NUEVO LEON - LOS RAMONES)	13	11	1993	J. A. Villarreal&M. A. Carranza P.	TEX
Wissadula	amplissima	SANTA CATARINA	Cañón El Diente.	99	10	1961	R. Ford S.	TEX

## ANACARDIACEAE

<b>Género</b>	<b>Especie</b>	<b>Municipio</b>	<b>Localidad</b>	<b>Día</b>	<b>Mes</b>	<b>Año</b>	<b>Colectores</b>	<b>Herbario</b>
Pistachia	mexicana	GALEANA	La Poza, 21.375 Km al SE, carr a Río de San José.	24	7	1992	G. B. Hinton	TEX
Pistachia	texana	BUSTAMANTE	Sa Gomas, Bustamante Canyon	13	8	1988	T. F. Patterson	TEX
Pistachia	texana	BUSTAMANTE	Bustamante	99	8	1938	H. LeSueur	TEX
Pistachia	texana	GENERAL ZARAGOZA	Potreritos.	2	8	1994	G. B. Hinton	TEX
Pistachia	texana	GUADALUPE	Monumento Natural Cerro de	11	8	1970	W. M. Pichón	TEX



			la Silla.					
Pistachia	texana	ITURBIDE	Iturbide, 8 mi al W.	19	7	1958	D. S. Correll&I. M. Johnston	LL
Pistachia	texana	LAMPAZOS DE NARANJO	Lampazos de Naranjo	21	6	1937	M. Taylor E.	TEX
Pistachia	texana	ND	Sa Madre Oriental, Alamar about 15 mi SW of Galeana	30	5	1934	C. H. Mueller&M. T. Mueller	TEX
Pistachia	texana	SAN PEDRO GARZA GARCÍA	Colonia del Valle.	19	6	1960	R. Ford S.	TEX
Pistachia	texana	SANTIAGO	Cañon Marisio Arriba, Rancho Las Adjuntas, Mpio de Villa Santiago	24	6	1935	C. H. Muller	TEX
Pistachia	texana	SANTIAGO	Potrero Redondo.	15	8	1939	C. H. Muller	LL
Pistacia	texana	BUSTAMANTE	Sa Gomas, Bustamante Canyon	13	8	1988	T. F. Patterson	TEX
Pistacia	texana	GALEANA	Cerro El Potosí	24	3	1970	Hinton et al.	Hinton
Pistacia	texana	GALEANA	La Poza->Río de San José	24	7	1992	Hinton et al.	Hinton
Pistacia	texana	GENERAL ZARAGOZA	Potreritos	2	8	1994	Hinton et al.	Hinton
Pistacia	texana	LINARES	Linares, 34 mi al W.	26	3	1964	D. Ahshapanek	TEX
Pistacia	texana	MONTEMORELOS	Anacuitas (Adjuntas de Ballesteros).	5	9	1992	T. F. Patterson&A. LeDuc D.&J. A. Soule	TEX
Pistacia	texana	MONTEMORELOS	Along rd from La Trinidad to Potrero Redondo	10	8	1988	T. F. Patterson	TEX
Rhus	allophyloides	MONTEMORELOS	Cañón Los Positos, on the rd to La Trinidad	9	9	1992	T. F. Patterson&A. LeDuc D.&J. A. Soule	TEX
Rhus	aromatica	ARAMBERRI	Cerro El Viejo	2	5	1994	Hinton et al.	Hinton
Rhus	aromatica	ARAMBERRI	Cerro El Viejo	23	2	1995	Hinton et al.	Hinton
Rhus	aromatica	ARAMBERRI	Aramberri.	2	5	1994	H. et al.	TEX
Rhus	aromatica	ARAMBERRI	La Escondida->	13	11	1993	Hinton&et al	TEX
Rhus	aromatica	GALEANA	El Carrizo	24	3	1985	Hinton et al.	Hinton
Rhus	aromatica	GALEANA	Sn. Rafael->Boca del Refugio	14	4	2003	Hinton et al.	Hinton
Rhus	aromatica	GALEANA	Agua Blanca 4.475 mi al NE, carr a La Purísima.	3	3	1992	H. et al.	TEX
Rhus	aromatica	GALEANA	Cañada San Francisco.	14	5	1934	C. H.&M. T. Mueller	TEX
Rhus	aromatica	GALEANA	Entre Carrizo y Molino	24	3	1985	H. et al.	TEX
Rhus	aromatica	GALEANA	Galeana, 15 mi al SW.	25	5	1934	C. H. Mueller&M. T. Mueller	TEX
Rhus	aromatica	GENERAL ZARAGOZA	Zaragoza, above	8	2	1989	Hinton et al.	Hinton
Rhus	aromatica	GENERAL ZARAGOZA	Cerro El Viejo	20	2	1993	Hinton et al.	Hinton
Rhus	aromatica	ITURBIDE	Agua Blanca->La Purísima	3	3	1992	Hinton et al.	Hinton
Rhus	aromatica	MONTEMORELOS	La Trinidad (NUEVO LEON - MONTEMORELOS)	8	8	1988	T. F. Patterson	TEX
Rhus	aromatica	MONTERREY	Parque Chipinque, cerca de.	24	2	1960	R. F. Smith	LL
Rhus	aromatica	MONTERREY	Ciudad Monterrey	99	2	1961	R. F. Smith	LL
Rhus	aromatica	ND	Along rd from Rancho La Encantada to Zaragoza. Mpio Zaragoza	4	7	1988	T. F. Patterson	TEX

Rhus	aromatica	ND	11 Km al E de San Antonio Peña	24	5	1992	L. Hernández S.&M. Martínez&J. Jiménez	TEX
Rhus	aromatica	SAN PEDRO GARZA GARCÍA	Chipinque.	8	6	1962	G. L. Webster&W. Adams P.&K. Miller&L. Miller	TEX
Rhus	aromatica	SAN PEDRO GARZA GARCÍA	Chipinque.	12	9	1964	J. Marroquín	TEX
Rhus	glabra	SANTIAGO	Potrero Redondo.	4	7	1935	C. H. Mueller	TEX
Rhus	lanceolata	GENERAL ZARAGOZA	Los Caballos	3	8	1994	Hinton et al.	Hinton
Rhus	lanceolata	ITURBIDE	Iturbide->Agua Blanca	21	8	1991	Hinton et al.	Hinton
Rhus	lanceolata	ITURBIDE	Iturbide, 21.105 Km al SE, carr a Agua Blanca.	21	8	1991	Hinton&et al	TEX
Rhus	lanceolata	SANTIAGO	Potrero Redondo, 18.25 Km al NW, carr a Laguna de Sánchez.	5	7	1935	C. H. Mueller	TEX
Rhus	microphylla	ARAMBERRI	San Francisco de Leos	13	5	1992	G. S. Hinton	TEX
Rhus	microphylla	GALEANA	Cerro El Potosí, 8 km E of	30	6	1984	Hinton et al.	Hinton
Rhus	microphylla	GALEANA	Cerro El Gallo	9	4	1989	Hinton et al.	Hinton
Rhus	microphylla	GALEANA	Pablillo.	13	8	1936	M. Taylor	LL
Rhus	microphylla	GALEANA	On W side of Hwy 57, 2.7 mi S of rd to Puerto Méx, 6 mi S of Coahuila state line, about 20 Km NW of San Rafael	6	4	1990	L. Woodruff&E. L. Bridges	TEX
Rhus	microphylla	GALEANA	Catarino Rodriguez, (El Potosí).	22	4	1984	G. B. Hinton	TEX
Rhus	microphylla	GALEANA	La Carbonera.	7	7	1995	Hinton&et al	TEX
Rhus	microphylla	GALEANA	La Y de Galeana, cerca de.	3	5	1983	Hinton&et al	TEX
Rhus	microphylla	GALEANA	San Ignacio de Texas.	30	10	1995	Hinton&et al	TEX
Rhus	microphylla	GALEANA	La Boca del Refugio, 3.27 mi al E, rumbo a San Pablo.	5	3	1992	G. S. Hinton	TEX
Rhus	microphylla	GALEANA	Pablillo, 1.5 mi al SW.	21	7	1958	D. S. Correll&I. M. Johnston	LL
Rhus	microphylla	GALEANA	Galeana, 13.345 Km al N, carr a Rayones.	27	6	1994	Hinton&et al	TEX
Rhus	microphylla	GALEANA	Galeana, 15, mi, S, rd from Pablillo to Cieneguillas, carretera 2	15	6	1934	C. H. Mueller&M. T. Mueller	TEX
Rhus	microphylla	LINARES	Linares, 34 mi al W.	26	3	1964	D. Ahshapanek	TEX
Rhus	muelleri	GALEANA	Los Sauces	5	11	1980	Hinton et al.	Hinton
Rhus	muelleri	GALEANA	Cerro El Gallo	25	10	1987	Hinton et al.	Hinton
Rhus	muelleri	GALEANA	La Presita de Berlanga.	22	6	1994	Hinton&et al	TEX
Rhus	muelleri	GALEANA	Galeana, 1.5 mi al N, camino a Rayones.	26	9	1983	K. C. Nixon&T. Danenhower&K. Steele&A. D. Zimmerman	TEX
Rhus	muelleri	GALEANA	Galeana, 2.4 mi al NW.	25	10	1981	J. M. Poole&K. C. Nixon&L. J. Dorr&D. Smith	TEX
Rhus	muelleri	GARCÍA	Grutas de García,	99	12	1962	R. F. Smith	TEX

Rhus	muelleri	GARCÍA	3 mi al W. Grutas de García,	99	3	1962	R. F. Smith	TEX
Rhus	muelleri	MINA	3 mi al W. San Isidro, 6.27	24	7	1988	C. D. Peterson	TEX
Rhus	muelleri	MONTEMORELOS	Km al SE, rumbo a Los Lirios. Trail up Sa	6	9	1992	T. F. Patterson&A. LeDuc D.&J. A.	TEX
Rhus	muelleri	SANTA CATARINA	Cebolla from La Trinidad	29	10	1994	Soule Hinton et al.	Hinton
Rhus	muelleri	SANTA CATARINA	Cuarto del Conejo	5	11	1994	Hinton et al.	Hinton
Rhus	muelleri	SANTA CATARINA	Santa Cruz	5	11	1994	Hinton&et al	TEX
Rhus	muelleri	SANTA CATARINA	Santa Cruz (NUEVO LEON - SANTA CATARINA)	29	10	1994	Hinton&et al	TEX
Rhus	muelleri	SANTIAGO	Puerto El Conejo.	22	6	1994	Hinton et al.	Hinton
Rhus	muelleri	SANTIAGO	La Presita	15	9	1995	Hinton et al.	Hinton
Rhus	muelleri	SANTIAGO	Los Lirios->La Jacinta	16	3	1994	M. H. Mayfield&C. Ferguson&A. L. Hempel	TEX
Rhus	muelleri	SANTIAGO	Along the Cola de Caballo/Laguna Sanchez rd into high Sa SSE of Monterrey, between El Barranco and San Sebastian along creek	15	9	1995	Hinton&et al	TEX
Rhus	pachyrrhachis	ARAMBERRI	Los Lirios-->La Jacinta	16	10	1993	Hinton et al.	Hinton
Rhus	pachyrrhachis	ARAMBERRI	La Escondida, S of	16	10	1993	Hinton&et al	TEX
Rhus	pachyrrhachis	DOCTOR ARROYO	La Escondida.	27	7	1969	J. A. Mears&H. Mears	TEX
Rhus	pachyrrhachis	GALEANA	Doctor Arroyo, 9.5 mi al S.	26	10	1978	Hinton et al.	Hinton
Rhus	pachyrrhachis	GALEANA	Las Norias	1	11	1991	Hinton et al.	Hinton
Rhus	pachyrrhachis	GALEANA	La Poza->Río de San José	24	7	1992	Hinton et al.	Hinton
Rhus	pachyrrhachis	GALEANA	La Poza->Río de San José	11	8	1936	M. Taylor	TEX
Rhus	pachyrrhachis	GALEANA	Pablillo	5	8	1936	M. Taylor	TEX
Rhus	pachyrrhachis	GALEANA	Pablillo	12	7	1953	W. E. Manning&M. S. Manning	TEX
Rhus	pachyrrhachis	GALEANA	El Taray, cerca de.	24	7	1992	Hinton&et al	TEX
Rhus	pachyrrhachis	GALEANA	La Poza, 21.375 Km al SE, carr a Río de San José.	11	1	1991	Hinton&et al	TEX
Rhus	pachyrrhachis	GALEANA	La Poza, 21.375 Km al SE, carr a Río de San José.	18	7	1934	C. H. Mueller&M. T. Mueller	TEX
Rhus	pachyrrhachis	GALEANA	Galeana, 15 mi al SW.	15	7	1934	C. H. Mueller&M. T. Mueller	TEX
Rhus	pachyrrhachis	GENERAL ZARAGOZA	Galeana, 15 mi al SW.	29	7	1992	Hinton et al.	Hinton
Rhus	pachyrrhachis	GENERAL ZARAGOZA	Cerro El Viejo	2	8	1994	Hinton et al.	Hinton
Rhus	pachyrrhachis	GENERAL ZARAGOZA	Dulces Nombres	2	8	1994	Hinton&et al	TEX
Rhus	pachyrrhachis	GENERAL ZARAGOZA	Dulces Nombres (Santa Teresa)	29	7	1992	Hinton&et al	TEX
Rhus	pachyrrhachis	GENERAL ZARAGOZA	Cerro El Viejo (NUEVO LEÓN - GENERAL ZARAGOZA)	10	2	1965	G. Olanís	TEX
Rhus	pachyrrhachis	ITURBIDE	Iturbide.	19	7	1958	D. S. Correll&I. M. Johnston	TEX
Rhus	pachyrrhachis	LINARES	Iturbide, 4 mi al W.	26	3	1964	D. Ahshapanek	TEX
Rhus	pachyrrhachis	LINARES	Linares, 34 mi al W.					

Rhus	pachyrrhachis	LINARES	Linares, 31.1 mi al W, camino a Entronque San Roberto.	23	10	1981	J. M. Poole&K. C. Nixon&L. J. Dorr&D. Smith	TEX
Rhus	pachyrrhachis	LINARES	Linares, 31.1 mi al W, camino a Entronque San Roberto.	23	10	1981	J. M. Poole&K. C. Nixon&L. J. Dorr&D. Smith	TEX
Rhus	pachyrrhachis	MONTEMORELOS	5 Km SE of La Trinidad, in Canyon Cebolla Potrero Redondo.	8	8	1988	T. F. Patterson	TEX
Rhus	pachyrrhachis	SANTIAGO	Potrero Redondo.	4	7	1935	C. H. Mueller	TEX
Rhus	tamaulipana	GENERAL ZARAGOZA	Cañada La Tinaja.	3	7	1988	T. F. Patterson	TEX
Rhus	trilobata	GALEANA	Cerro El Potosí, 8 km E of	3	7	1984	Hinton et al.	Hinton TEX
Rhus	virens	GENERAL ZARAGOZA	Zaragoza.	8	2	1989	Hinton&et al	TEX
Rhus	virens spp. purpussi	GALEANA	Cerro El Potosí.	16	9	1980	J. S. Henrickson	TEX
Rhus	virens var. choriophylla	ARAMBERRI	La Escondida, 7.665 Km al E, carr a Aramberri.	9	11	1993	Hinton&et al	TEX
Rhus	virens var. choriophylla	DOCTOR ARROYO	Doctor Arroyo, 30 Km al ENE.	30	7	1983	G. Nesom	TEX
Rhus	virens var. choriophylla	GALEANA	La Poza, 21.375 Km al SE, carr a Río de San José.	1	11	1991	Hinton&et al	TEX
Rhus	virens var. choriophylla	GALEANA	Galeana, 15 Km al SW, por aire.	10	10	1982	J. S. Henrickson&W. Hess	TEX
Rhus	virens var. choriophylla	GALEANA	Galeana.	3	8	1962	W. T. Gillis	TEX
Rhus	virens var. choriophylla	GALEANA	Cerro El Potosí.	16	10	1988	G. Nesom	TEX
Rhus	virens var. choriophylla	LINARES	Linares, 22.13 mi al W, carr a Galeana.	23	12	1987	E. M. Chittenden&T. L. Atkins	TEX
Rhus	virens var. choriophylla	LINARES	Linares, 40 mi al S.	30	11	1946	M. Johnson	TEX
Rhus	virens var. choriophylla	SANTA CATARINA	El Pajonal.	5	11	1994	Hinton&et al	TEX
Rhus	virens var. choriophylla	SANTIAGO	Along rd from Potrero Redondo to Dos Adjuntas	10	8	1988	T. F. Patterson	TEX
Rhus	virens var. virens	BUSTAMANTE	Sa Gomas, along the rd to Gruta del Bustamante	13	8	1988	T. F. Patterson	TEX
Rhus	virens var. virens	DOCTOR ARROYO	Santa Lucía	20	10	1978	Hinton et al.	Hinton
Rhus	virens var. virens	GALEANA	SW of Laguna de Labradores	31	10	2003	Hinton et al.	Hinton
Rhus	virens var. virens	GALEANA	San Ignacio de Texas, S of.	30	10	1995	Hinton&et al	TEX
Rhus	virens var. virens	GALEANA	Cerro El Potosí.	15	7	1945	A. Hernández C.	TEX
Rhus	virens var. virens	LINARES	Linares, 34 mi al W.	26	3	1964	D. Ahshapanek	TEX
Rhus	virens var. virens	SAN PEDRO GARZA GARCÍA	Centro Recreativo Chipinque. (NUEVO LEON - SAN PEDRO GARZA GARCIA)	12	9	1964	J. Marroquín	TEX
Rhus	virens var. virens	SANTA CATARINA	Cañón El Diente.	11	8	1939	C. H. Mueller	LL
Rhus	virens var. virens	SANTIAGO	Cola de Caballo.	6	3	1965	J. Marroquín	TEX
Rhus	virens var. virens	SANTIAGO	Along rd from Potrero Redondo to Dos Adjuntas	10	8	1988	T. F. Patterson	TEX

Schinus	molle	GALEANA	Rancho Aguililla	24	9	1994	Hinton et al.	Hinton
Schinus	molle	GALEANA	Pablillo, cerca de.	12	7	1953	W. E. Manning&M. S. Manning	TEX
Schinus	terebinthifolius	MONTERREY	Instituto Tecnológico de Monterrey.	12	8	1970	G. Taylor	TEX
Schinus	terebinthifolius	MONTERREY	Instituto Tecnológico de Monterrey.	9	8	1970	J. R. Sanok	TEX
Schinus	terebinthifolius	MONTERREY	Instituto Tecnológico de Monterrey.	2	8	1970	R. Billadeau	TEX
Toxicodendron	radicans	GALEANA	Pablillo.	26	8	1936	M. Taylor	TEX
Toxicodendron	radicans	GALEANA	Galeana, 15 mi al SW.	5	6	1934	C. H. Mueller&M. T. Mueller	TEX
Toxicodendron	radicans	GALEANA	Galeana, 0.5 mi al S, camino a Doctor Arroyo.	27	6	1960	J. H. Beaman	TEX
Toxicodendron	radicans	GALEANA	Río de San José, nr (NUEVO LEON - GALEANA)	2	10	1991	G. B. Hinton	TEX
Toxicodendron	radicans	GALEANA	Guerrero.	5	12	1994	G. B. Hinton	TEX
Toxicodendron	radicans	MONTEMORELOS	Las Pintas; 5 Km aguas arriba de La Avanzada, junto al manantial La Virgencita; Cañon del Río Pilón en la Sa Madre Oriental	14	10	1983	R. Sánchez	TEX
Toxicodendron	radicans	MONTERREY	Parque Chipinque.	7	5	1960	R. Ford S.	TEX
Toxicodendron	radicans	SAN PEDRO GARZA GARCÍA	Centro Recreativo Chipinque. (NUEVO LEON - ND)	19	4	1947	F. A. Barkley	TEX
Toxicodendron	radicans	SANTA CATARINA	Cañón El Diente.	10	5	1965	J. Marroquín	TEX
Toxicodendron	radicans	SANTIAGO	El Cercado.	25	8	1965	D. C. D. de Jong	TEX

## NITRARIACEAE

Género	Especie	Municipio	Localidad	Día	Mes	Año	Colectores	Herbario
Peganum	mexicanum	ARAMBERRI	La Soledad, near	29	4	2001	Hinton et al.	Hinton
Peganum	mexicanum	GALEANA	Catarino Rodriguez, (El Potosí).	24	9	1994	G. B. Hinton	TEX
Peganum	mexicanum	GALEANA	San José de Raíces, 12 mi al S.	13	11	1962	R. McVaugh	LL
Peganum	mexicanum	GALEANA	El Aguililla	18	5	1989	G. B. Hinton	TEX
Peganum	mexicanum	GALEANA	Entronque San Roberto, 49.3 mi al S, Hwy 57.	1	5	1983	L. C. Barnett &L. J. Dorr &C. P. Cowan	TEX
Peganum	mexicanum	GALEANA	Rancho Aguililla	7	7	2000	Hinton et al.	Hinton
Peganum	mexicanum	ND	3.4 mi NE of Las Estacas, on private ranch rd towards Lechuguillal (about midway between Monclova and Minas on Hwy 53)	18	10	1993	A. L. Hempel	TEX
Peganum	mexicanum	ND	10.5 Km N of Rancho Las Estacas on rd to Rancho Lechuguillal	16	3	1973	M. C. Johnston&F. Chiang C.&T. L. Wendt	LL

## RUTACEAE

Género	Especie	Municipio	Localidad	Día	Mes	Año	Colectores	Herbario
Amyris	madrenensis	ARAMBERRI	Ojo de Agua.	14	8	1944	F. A. Barkley	TEX
Amyris	madrenensis	CERRALVO	Sierra Los Picachos	12	11	1994	J. A. Villarreal&M. A.	TEX

Amyris	madrenensis	LAMPAZOS DE NARANJO	Lampazos de Naranjo	21	6	1937	Carranza P. Taylor E.	TEX
Amyris	madrenensis	MONTERREY	Ciudad Monterrey.	8	4	1933	C. H. Mueller&M. T. Mueller	TEX
Amyris	madrenensis	RAMONES LOS	Sa de Papagayos, camino a la estación de microondas	13	11	1993	J. A. Villarreal&M. A. Carranza P.	TEX
Amyris	madrenensis	SANTIAGO	Along rd from Potrero Redondo to Dos Adjuntas	3	7	1935	C. H. Mueller	LL
Amyris	madrenensis	SANTIAGO	La Mesa Grande, (Vista Hermosa).	6	3	1965	J. Marroquín	TEX
Amyris	marshii	GARCÍA	Grutas de García, 3 mi al W.	99	12	1961	R. F. Smith	TEX
Amyris	marshii	MONTERREY	Entre Ciudad Monterrey y Saltillo, carretera 40	25	4	1984	J. Cano M.	TEX
Amyris	marshii	ND	Cañada Cortinas al SE de Casablanca Villa de García (NUEVO LEON - ND)	20	4	1983	J. A. Villarreal&A. Orta&M. A. Carranza P.	TEX
Amyris	marshii	ND	Just N of Estación Microondas Mariposa; about 3 Km from Coahuila line near Monterrey-Salttillo Hwy	24	5	1973	M. C. Johnston&T. L. Wendt&F. Chiang C.	LL
Amyris	texana	RAMONES LOS	Sa de Papagayos, camino a la estación de microondas (NUEVO LEON - LOS RAMONES)	13	11	1993	J. A. Villarreal&M. A. Carranza P.	TEX
Casimiroa	greggii (Figura 100)	ALLENDE	Ciudad de Allende, 1 mi al W.	99	3	1962	R. Ford S.	TEX
Casimiroa	greggii	ALLENDE	Ciudad de Allende, 1 mi al W.	99	3	1962	R. Ford S.	TEX
Casimiroa	greggii	ITURBIDE	Carr Linares-Iturbide (60)	12	6	1985	J. A. Villareal Q.&J. Elizondo&J. J. López	TEX
Casimiroa	greggii	ITURBIDE	Iturbide	15	3	1981	G. B. Hinton	TEX
Casimiroa	greggii	ITURBIDE	Iturbide, 10.9 mi al E.	19	5	1982	L. J. Dorr&T. L. Atkins	TEX
Casimiroa	greggii	LINARES	Linares, 51 Km al W.	19	3	1987	S. Ginzburg&M. C. Johnston	TEX
Casimiroa	greggii	LINARES	Linares, 18 mi al W, carr a Galeana.	26	3	1964	D. Ahshapaneck	TEX
Casimiroa	greggii	MONTERREY	Ciudad Monterrey, 40 mi al S.	3	4	1947	nulo	TEX
Casimiroa	greggii	MONTERREY	Ciudad Monterrey, 40 mi al S.	4	3	1947	Smith&Barkley	TEX
Casimiroa	greggii	MONTERREY	Ciudad Monterrey.	4	4	1906	C. G. Pringle	LL
Casimiroa	greggii	ND	Areas cercanas Cola de Caballo (NUEVO LEON - ND)	14	7	1946	R. Salinas&F. A. Barkley	TEX
Casimiroa	greggii	SANTA CATARINA	Cañón La Huasteca.	8	7	1953	W. E. Manning&M. S. Manning	TEX
Casimiroa	greggii	SANTIAGO	Las Adjuntas. (NUEVO LEON - SANTIAGO)	99	99	9999	C. H. Mueller	TEX
Casimiroa	greggii	SANTIAGO	Cola de Caballo.	22	3	1946	R. L. Crockett	LL
Casimiroa	greggii	SANTIAGO	Salto de Agua Cola de Caballo.	29	7	1970	J. Bowen	TEX
Casimiroa	greggii	SANTIAGO	La Mesa Grande, (Vista Hermosa).	6	3	1965	J. Marroquín	TEX
Casimiroa	greggii	SANTIAGO	Cañón El Huajuco.	20	8	1946	E. Aguirre P.&F. A. Barkley	TEX
Casimiroa	greggii	SANTIAGO	Cañón El Huajuco.	26	2	1946	J. C.	TEX

Casimiroa	pringlei	ARAMBERRI	Aramberri, 7.49 mi al S, carr a El Salitre.	26	3	1994 Johnson&F. A. Barkley Hinton&et al	TEX
Casimiroa	pringlei	ARAMBERRI	Aramberri->El Salitre	26	10	1993 Hinton et al.	Hinton
Casimiroa	pringlei	ARAMBERRI	Aramberri->El Salitre	26	3	1994 Hinton et al.	Hinton
Casimiroa	pringlei	ARAMBERRI	Aramberri->El Salitre	26	3	1994 Hinton et al.	Hinton
Casimiroa	pringlei	ARAMBERRI	Cerro El Viejo	2	5	1994 Hinton et al.	Hinton
Casimiroa	pringlei	GENERAL ZARAGOZA	El salitre (NUEVO LEON - GENERAL ZARAGOZA)	26	3	1994 Hinton&et al	TEX
Casimiroa	pringlei	GENERAL ZARAGOZA	El salitre (NUEVO LEON - GENERAL ZARAGOZA)	26	3	1994 Hinton&et al	TEX
Casimiroa	pringlei	GENERAL ZARAGOZA	El salitre (NUEVO LEON - GENERAL ZARAGOZA)	26	3	1994 Hinton&et al	TEX
Casimiroa	pringlei	ITURBIDE	San Pedro Iturbide, below	15	3	1981 Hinton et al.	Hinton
Casimiroa	pringlei	ND	Escondido	21	5	1972 F. Chiang C.&T. L. Wendt&M. C. Johnston	LL
Choisya	palmeri	GALEANA	7.9 mi E of jct with Hwy 57 at San Rafael Jct, on rd toward San Pablo and S to Galeana	27	8	1989 G. Nesom&J. Norris	TEX
Choisya	palmeri	GALEANA	Catarino Rodriguez, (El Potosí).	25	6	1983 H. et al.	TEX
Choisya	palmeri	GALEANA	San Roberto.	17	11	1996 H. et al.	TEX
Choisya	palmeri	GALEANA	La Boca del Refugio, 3.27 mi al E, rumbo a San Pablo.	5	3	1992 H. et al.	TEX
Choisya	palmeri	GALEANA	Catarino Rodriguez, (El Potosí), 10 Km al E, camino a Galeana.	30	6	1984 H. et al.	TEX
Choisya	palmeri	GALEANA	Tapias, (El Chaparral), 24.935 mi al NW, carr a San Rafael.	30	6	1991 nulo	TEX
Choisya	palmeri	GALEANA	San Rafael, 12 mi al SE, camino a Galeana.	17	5	1982 L. J. Dorr&T. L. Atkins	TEX
Choisya	palmeri	GALEANA	Cerro El Potosí	25	6	1983 Hinton et al.	Hinton
Choisya	palmeri	GALEANA	Cerro El Potosí, 10 km E of	30	6	1984 Hinton et al.	Hinton
Choisya	palmeri	GALEANA	Boca del Refugio->San Pablo	3	5	1992 Hinton et al.	Hinton
Choisya	palmeri	GALEANA	San Roberto, E of	17	11	1996 Hinton et al.	Hinton
Choisya	palmeri	GALEANA	La Boca->San Pablo	11	7	1998 Hinton et al.	Hinton
Choisya	palmeri	GALEANA	SW of Laguna de Labradores	17	10	2003 Hinton et al.	Hinton
Choisya	palmeri	GALEANA	Boca del Refugio->San Pablo	1	12	2003 Hinton et al.	Hinton
Choisya	palmeri	GALEANA	East of San Roberto	28	11	2003 Hinton et al.	Hinton
Choisya	palmeri	ND	Ca 25 air Km NE of Galeana, below the limestone crest of trail that extends from San José La Joya down to El Potosí (NUEVO LEON - ND)	21	6	1997 J. S. Henrickson	TEX
Choisya	palmeri	ND	7.4 mi E from Hwy 57 along rd from San Rafael to Galeana (Stand m-2)	99	7	1982 Vankat	TEX
Decatropis	bicolor	GALEANA	La Poza, 21.375 Km al SE, carr a Río de San José.	1	9	1992 Hinton&et al	TEX
Decatropis	bicolor	GALEANA	Galeana, 15 mi al SW.	30	5	1934 C. H. Mueller&M. T. Mueller	TEX
Decatropis	bicolor	GALEANA	Galeana, 13.345 Km al N, carr a Rayones.	17	10	1990 Hinton&et al	TEX



Decatropis	bicolor	GALEANA	Puente de Dios, N of galeana on rd to Rayones	27	8	1984 M. Lavin & A. T. Whittemore & T. L. Atkins	TEX
Decatropis	bicolor	GALEANA	La Poza->Río de San José	1	9	1992 Hinton et al.	Hinton
Decatropis	bicolor	ITURBIDE	Camarones, Iturbide	17	9	1991 Hinton & et al	TEX
Decatropis	bicolor	ITURBIDE	El Barrial	24	9	1979 Hinton et al.	Hinton
Decatropis	bicolor	ITURBIDE	Iturbide->Camarones	17	9	1991 Hinton et al.	Hinton
Decatropis	bicolor	LINARES	Linares, 23.5 mi al W, carr a Galeana.	19	7	1958 D. S. Correll & I. M. Johnston	LL
Decatropis	bicolor	LINARES	Río Pablillo, 6.6 mi S of Hwy 60 and 2.7 mi NE of Ejido Los Alamos	28	10	1982 L. J. Dorr & J. Grimes & K. C. Nixon & S. Sundberg	TEX
Decatropis	bicolor	MONTEMORELOS	Anacuitas (Adjuntas de Ballesteros).	5	9	1992 T. F. Patterson & A. LeDuc D. & J. A. Soule	TEX
Decatropis	bicolor	MONTEMORELOS	Rd from Las Adjuntas to Potrero Redondo	10	8	1988 T. F. Patterson	TEX
Decatropis	bicolor	MONTERREY	Parque Chipinque.	2	5	1978 B. L. Turner	LL
Decatropis	bicolor	MONTERREY	Parque Chipinque, 1 mi al E.	99	9	1960 R. Ford S.	TEX
Decatropis	bicolor	MONTERREY	Ciudad de Monterrey, Sa madre (NUEVO LEON - MONTERREY)	25	8	1908 C. G. Pringle	LL
Decatropis	bicolor	MONTERREY	Ciudad de Monterrey, Sa madre (NUEVO LEON - MONTERREY)	16	7	1906 C. G. Pringle	TEX
Decatropis	bicolor	MONTERREY	Ciudad Monterrey, cerca de.	19	7	1889 C. G. Pringle	LL
Decatropis	bicolor	MONTERREY	Ciudad Monterrey.	21	12	1987 L. E. Brown & L. Lowrey	TEX
Decatropis	bicolor	MONTERREY	Ciudad Monterrey, cerca de.	99	7	1933 C. H. Mueller & M. T. Mueller	TEX
Decatropis	bicolor	MONTERREY	Ciudad Monterrey, 13 mi al SW.	29	11	1958 W. M. Thompson	TEX
Decatropis	bicolor	ND	El Chipinque, aprox 6 Km al S de Monterrey	7	10	1998 J. A. Villareal Q. & M. A. Carranza P.	TEX
Decatropis	bicolor	ND	Cerro de Santa Catarina; S of Hwy 40	11	9	1977 T. Reeves	TEX
Decatropis	bicolor	RAYONES	Galeana->Rayones + 24 km	17	10	1990 Hinton et al.	Hinton
Decatropis	bicolor	SANTIAGO	Potrero Redondo, 34.56 Km al E, carr a Las Adjuntas.	99	8	1939 C. H. Mueller	TEX
Decatropis	bicolor	SANTIAGO	Potrero Redondo.	4	7	1935 C. H. Muller	TEX
Decatropis	bicolor	SANTIAGO	Potrero Redondo.	4	7	1935 C. H. Mueller	TEX
Decatropis	bicolor	SANTIAGO	La ciénega de González	1	9	1992 Hinton & et al	TEX
Decatropis	bicolor	SANTIAGO	La Ciénega	16	6	1994 Hinton et al.	Hinton
Esenbeckia	berlandieri	RAMONES LOS	Sa de Papagayos, camino a la estación de microondas (NUEVO LEON - LOS RAMONES)	13	11	1993 J. A. Villareal Q. & M. A. Carranza P.	TEX
Esenbeckia	berlandieri	SANTIAGO	Potrero Redondo, 34.56 Km al E, carr a Las Adjuntas.	24	8	1939 C. H. Mueller	LL
Esenbeckia	berlandieri	SANTIAGO	Along rd from Potrero Redondo to Dos Adjuntas	10	8	1988 T. F. Patterson	TEX
Esenbeckia	berlandieri	SANTIAGO	Potrero Redondo.	4	7	1935 C. H. Muller	TEX
Helietta	parvifolia	ARAMBERRI	(La Escondida->Aramberri)->Dolores	9	11	1993 Hinton et al.	Hinton
Helietta	parvifolia	BUSTAMANTE	Sa Gomas, Bustamante	12	8	1988 T. F. Patterson	TEX

			Canyon, S exposure					
Helietta	parvifolia	BUSTAMANTE	Bustamante (NUEVO LEON - BUSTAMANTE)	99	8	1938	H. LeSueur	TEX
Helietta	parvifolia	BUSTAMANTE	Bustamante (NUEVO LEON - BUSTAMANTE)	99	8	1938	H. LeSueur	TEX
Helietta	parvifolia	ITURBIDE	La Mentira, (Las Anacuas).	5	8	1980	H. et al.	TEX
Helietta	parvifolia	ITURBIDE	Ebanito, near	24	9	1979	Hinton et al.	Hinton
Helietta	parvifolia	ITURBIDE	Las Anacuas	5	8	1980	Hinton et al.	Hinton
Helietta	parvifolia	LAMPAZOS DE NARANJO	Pichacho Carrizal, lower slopes near mines	19	8	1988	T. F. Patterson	TEX
Helietta	parvifolia	LAMPAZOS DE NARANJO	Lampazos de Naranjo	26	6	1937	M. Taylor E.	TEX
Helietta	parvifolia	LINARES	Linares, 23.5 mi al W, carr a Galeana.	19	7	1958	D. S. Correll&I. M. Johnston	LL
Helietta	parvifolia	MONTEMORELOS	Montemorelos.	13	5	1941	W. K. Clore	TEX
Helietta	parvifolia	MONTEMORELOS	Rd from Las Adjuntas to Potrero Redondo	5	8	1992	T. F. Patterson&A. LeDuc D.&J. A. Soule	TEX
Helietta	parvifolia	RAMONES LOS	Sa de Papagayos, camino a la estación de microondas (NUEVO LEON - LOS RAMONES)	13	10	1993	J. A. Villarreal&M. A. Carranza P.	TEX
Helietta	parvifolia	RAMONES LOS	Santa Cruz del Valle	5	11	1994	G. B. Hinton	TEX
Helietta	parvifolia	SANTA CATARINA	Santa Cruz (NUEVO LEON - SANTA CATARINA)	5	11	1994	G. B. Hinton	TEX
Helietta	parvifolia	SANTA CATARINA	Santa Cruz	5	11	1994	Hinton et al.	Hinton
Helietta	parvifolia	SANTA CATARINA	Santa Cruz	5	11	1994	Hinton et al.	Hinton
Helietta	parvifolia	SANTIAGO	Potrero Redondo, 34.56 Km al E, carr a Las Adjuntas.	24	8	1939	C. H. Muller	LL
Helietta	parvifolia	SANTIAGO	Potrero Redondo.	4	7	1935	C. H. Mueller	TEX
Helietta	parvifolia	SANTIAGO	Potrero Redondo.	4	7	1935	C. H. Mueller	TEX
Helietta	parvifolia	SANTIAGO	Cañón El Huajuco.	20	8	1946	E. Aguirre P.&J. B. Paxon&F. A. Barkley	TEX
Helietta	parvifolia	SANTIAGO	Cañón El Huajuco.	10	8	1934	C. H. Mueller&M. T. Mueller	TEX
Ptelea	trifoliata	ARAMBERRI	La Escondida, 7.665 Km al E, carr a Arramberri.	11	9	1993	Hinton&et al	TEX
Ptelea	trifoliata	BUSTAMANTE	Sa Gomas, Bustamante Canyon (NUEVO LEON - BUSTAMANTE)	13	8	1988	T. F. Patterson	TEX
Ptelea	trifoliata	DOCTOR ARROYO	San Antonio de Peña Nevada, 18 Km al NE.	24	5	1992	L. Hernández S.&M. Martínez&J. Jiménez	TEX
Ptelea	trifoliata	GALEANA	Ca 4 Km NW of village of Río San José	18	9	1993	G. Nesom&M. H. Mayfield&G. S. Hinton	TEX
Ptelea	trifoliata	GALEANA	2.5 mi NW of Iturbide on Hwy 58; W-facing	19	6	1987	G. Nesom	TEX
Ptelea	trifoliata	GALEANA	Entre Ciénega del Toro y Santa Rosa	3	5	1992	Hinton&et al	TEX
Ptelea	trifoliata	GALEANA	Catarino Rodriguez, (El Potosí), cerca de.	30	4	1989	Hinton&et al	TEX
Ptelea	trifoliata	GALEANA	San Francisco de los Blancos, cerca de.	7	5	1983	Hinton&et al	TEX
Ptelea	trifoliata	GALEANA	Galeana (NUEVO LEON - GALEANA)	31	5	1987	Hinton&et al	TEX
Ptelea	trifoliata	GALEANA	San Rafael, 27.2 mi al SE, camino a Galeana.	17	5	1982	L. J. Dorr&T. L. Atkins	TEX
Ptelea	trifoliata	GALEANA	Cerro El Potosí.	15	7	1945	A. Hernández C.	TEX

Ptelea	trifoliata	GALEANA	San Francisco Javier	7	5	1983	Hinton et al.	Hinton
Ptelea	trifoliata	GALEANA	Galeana	31	5	1987	Hinton et al.	Hinton
Ptelea	trifoliata	GALEANA	Cerro El Potosí	30	4	1989	Hinton et al.	Hinton
Ptelea	trifoliata	GALEANA	Ciénega del Toro->Santa Rosa	3	5	1992	Hinton et al.	Hinton
Ptelea	trifoliata	GALEANA	Above El Barro	24	10	2003	Hinton et al.	Hinton
Ptelea	trifoliata	GALEANA	Highway->Potrero Prieto	7	11	2003	Hinton et al.	Hinton
Ptelea	trifoliata	ITURBIDE	Ebanito, below	12	3	1980	Hinton et al.	Hinton
Ptelea	trifoliata	ITURBIDE	San Pedro Iturbide	12	5	1980	Hinton et al.	Hinton
Ptelea	trifoliata	ITURBIDE	San Pedro Iturbide, above	16	5	1981	Hinton et al.	Hinton
Ptelea	trifoliata	ITURBIDE	Highway 31->Los Tejocotes	28	11	2003	Hinton et al.	Hinton
Ptelea	trifoliata	LINARES	El Ebanito, cerca de.	12	3	1980	H. et al.	TEX
Ptelea	trifoliata	MONTEMORELOS	La Trinidad (NUEVO LEON - MONTEMORELOS)	8	8	1988	T. F. Patterson	TEX
Ptelea	trifoliata	MONTERREY	Ciudad Monterrey, Sa madre	2	7	1907	C. G. Pringle	LL
Ptelea	trifoliata	MONTERREY	Ciudad Monterrey.	26	4	1960	R. F. Smith	TEX
Ptelea	trifoliata	MONTERREY	Ciudad Monterrey.	26	4	1960	R. F. Smith	TEX
Ptelea	trifoliata	MONTERREY	Colonia Mirador de Las Mitras.	99	4	1961	R. F. Smith	TEX
Ptelea	trifoliata	ND	E slope of Sa Madre W: along Mex Hwy 58 just W of Iturbide, 53 Km W of Linares, 13 Km E of Puerto de Pastores	28	6	1978	T. S. Cochrane&B. A. Cochrane&G. J. Breckon&M. E. Breckon&S. Caughlan&C. Corcoran&G. M. Diggs&D. A.	TEX
Ptelea	trifoliata	ND	Just N of Estación Microondas Mariposa; about 3 Km from Coahuila line near Monterrey-Salttillo Hwy	24	5	1973	M. C. Johnston&T. L. Wendt&F. Chiang C.	LL
Ruta	chalepensis	ND	Sa Madre Oriental, Alamar about 15 mi SW of Galeana	1	5	1934	C. H. Mueller&M. T. Mueller	TEX
Thamnosma	texanum	HIGUERAS	Km 65 de la carr de cuota Monterrey-Nuevo Laredo	30	1	1998	J. L. Panero E.&J. Francisco O.&S. L. Johnson&B. Crozier	TEX
Thamnosma	texanum var. purpureum	BUSTAMANTE	Bustamante, 1.4 Km al N.	15	3	1983	C. P. Cowan&K. C. Nixon	TEX
Thamnosma	texanum var. purpureum	GALEANA	On W side of Hwy 57, 2.7 mi S of rd to Puerto Méx, 6 mi S of Coahuila state line, about 20 Km NW of San Rafael	6	4	1990	L. Woodruff&E. L. Bridges	TEX
Thamnosma	texanum var. purpureum	GALEANA	Hwy 57, 7.5 mi S of jct with Hwy 58 to Linares	5	7	1985	M. A. Luckow	TEX
Thamnosma	texanum var. purpureum	GALEANA	El Aguillilla.	23	9	1996	G. B. Hinton	TEX
Thamnosma	texanum var. purpureum	GALEANA	San Pedro Sotolar, 7.1 mi al S.	23	10	1982	K. C. Nixon&J. Grimes&S. Sundberg	TEX
Thamnosma	texanum var. purpureum	HIGUERAS	On w side of old rte of Méx 85, ca 0.2 Km N of rd to Estación de Mircroondas Mamalique, just S of top of pass, ca 36 Km S of Sabinas Hidalgo; Mamalique Pass	7	4	1990	E. L. Bridges&L. Woodruff	TEX
Thamnosma	texanum var.	MONTEMORELOS	Montemorelos, 3 mi S	10	3	1980	B. L. Turner	TEX

	purpureum		sobre el camino ala Torre de Microondas						
Thamnosma	texanum var. purpureum	MONTERREY	Ciudad Monterrey, 12 mi al E.	27	2	1944	F. A. Barkley	TEX	
Thamnosma	texanum var. purpureum	ND	27 Km N of Vallecillos and 33 Km S of the Tamps/N León border on free route to Monterrey; ca 75 Km S of N Laredo and 3.2 Km S of Río Salado	7	6	1993	M. H. Mayfield&B. L. Westlund	TEX	
Thamnosma	texanum var. purpureum	ND	Mamillique Pass, S of Sabinas Hidalgo along old (abandoned) Hwy; N.E. slopes	7	4	1990	L. Woodruff&E. L. Bridges	TEX	
Thamnosma	texanum var. purpureum	ND	W side of Sa Gomas, along rd leading W out of Canyon Bustamante (NUEVO LEON - ND)	17	10	1993	T. F. Patterson&L. A. Prather&A. L. Hempel&C. Ferguson&H. Kim&J. Clement	TEX	
Thamnosma	texanum var. purpureum	ND	Puerto de Pedernales, near the Estación Microondas on Hwy 53	16	3	1973	M. C. Johnston&T. L. Wendt&F. Chiang C.	TEX	
Thamnosma	texanum var. purpureum	ND	7.7 Km S of Río Sabinas in S. Hidalgo and ca 5 Km S of Larraldena on the Monterrey Hwy	16	6	1993	M. H. Mayfield&B. L. Westlund	TEX	
Thamnosma	texanum var. purpureum	ND	S of Sabinas Hidalgo, 6.4 Km S of R. Sabinas crossing; 3.3 Km S of Larraldena on W side of Hwy to Monterrey	7	1	1993	M. H. Mayfield&B. L. Westlund	TEX	
Thamnosma	texanum var. purpureum	ND	12 Km E of Rancho La Escondida, just N of Rancho La Laguna	17	3	1973	M. C. Johnston&T. L. Wendt&F. Chiang C.	TEX	
Thamnosma	texanum var. purpureum	VALLECILLO	Vallecillo, 5 mi al SW.	10	11	1959	J. Graham&M. C. Johnston	TEX	
Thamnosma	texanum var. purpureum	GALEANA	Rancho Aguillilla, S of	23	9	1996	Hinton et al.		Hinton
Thamnosma	texanum var. texanum	GALEANA	Cerro El Gallo	21	2	1990	Hinton et al.		Hinton
Thamnosma	texanum var. texanum	GALEANA	Rancho Aguillilla, S of	8	7	2000	Hinton et al.		Hinton
Thamnosma	texanum var. texanum	RAYONES	Santa Rosa->Ciénega del Toro	19	2	1992	Hinton et al.		Hinton
Zanthoxylum	americanum	SANTIAGO	Santiago (Villa de Santiago).	99	10	1961	R. F. Smith	TEX	
Zanthoxylum	fagara	ARAMBERRI	Aramberri.	24	5	1993	Hinton&et al	TEX	
Zanthoxylum	fagara	ARAMBERRI	Cerro El Viejo	26	3	1993	Hinton et al.		Hinton
Zanthoxylum	fagara	ARAMBERRI	Cerro El Viejo	2	5	1994	Hinton et al.		Hinton
Zanthoxylum	fagara	BUSTAMANTE	Sa Gomas, Bustamante Canyon (NUEVO LEON - BUSTAMANTE)	12	8	1988	T. F. Patterson	TEX	
Zanthoxylum	fagara	GALEANA	El Aguillilla.	17	6	2000	Hinton&et al	TEX	
Zanthoxylum	fagara	ITURBIDE	Iturbide -> Camarones	13	9	1991	Hinton&et al	TEX	
Zanthoxylum	fagara	ITURBIDE	Ebanito, below	12	3	1980	Hinton et al.		Hinton
Zanthoxylum	fagara	MONTEMORELOS	Anacuitas (Adjuntas de Ballesteros).	5	9	1992	T. F. Patterson&A. LeDuc D.&J. A. Soule	TEX	
Zanthoxylum	fagara	SANTIAGO	Along rd from Potrero Redondo to Dos Adjuntas	10	8	1988	T. F. Patterson	TEX	
Zanthoxylum	fagara	GALEANA	Galeana, 13.345 Km al N, carr a Rayones.	20	10	1995	G. B. Hinton	TEX	

Zanthoxylum	fagara	LAMPAZOS DE NARANJO	Lampazos de Naranja	21	6	1937	M. Taylor E.	TEX
Zanthoxylum	fagara	LINARES	Linares, 34 mi al W.	23	3	1964	D. Ahshapanek	TEX
Zanthoxylum	fagara	SABINAS HIDALGO	San Blas, Rancho Chavana	10	8	1939	C. H. Muller	TEX
Zanthoxylum	fagara	SABINAS HIDALGO	Ciudad Sabinas Hidalgo, 6.5 mi al S.	25	7	1969	J.&H. Mears	TEX
Zanthoxylum	fagara	SANTIAGO	Potrero Redondo.	4	7	1935	C. H. Mueller	TEX
Zanthoxylum	fagara	SANTIAGO	El Yerbaniz. (NUEVO LEON - SANTIAGO)	24	7	1964	J. Marroquín	TEX

## SAPINDACEAE

Género	Especie	Municipio	Localidad	Día	Mes	Año	Colectores	Herbario
Acer	negundo	GALEANA	Rancho Aguililla	14	3	1992	Hinton et al.	Hinton
Cardiospermum	corindum	ITURBIDE	San Pedro Iturbide, below	25	9	1979	Hinton et al.	Hinton
Cardiospermum	corindum	MONTEMORELOS	Los Lirios	19	5	1994	Hinton et al.	Hinton
Cardiospermum	dissectum	SALINAS VICTORIA	Monterrey->Laredo + 49 km	3	6	1994	Hinton et al.	Hinton
Cardiospermum	halicacabum	ARAMBERRI	Aramberri, N	1	9	1990	G. B. Hinton	TEX
Cardiospermum	halicacabum	ARAMBERRI	Aramberri, N of	1	9	1990	Hinton et al.	Hinton
Cardiospermum	halicacabum	ARAMBERRI	Aramberri, N of	1	9	1990	Hinton et al.	Hinton
Cardiospermum	halicacabum	GALEANA	Pablillo.	16	8	1936	M. Taylor	TEX
Cardiospermum	halicacabum	GALEANA	Galeana, 15 mi al SW.	23	7	1934	C. H. Mueller&M. T. Mueller	TEX
Cardiospermum	halicacabum	ITURBIDE	Iturbide, 15.39 Km al S, carr a Camarones.	6	9	1991	G. B. Hinton	TEX
Cardiospermum	halicacabum	ITURBIDE	Iturbide, 21.105 Km al SE, carr a Agua Blanca.	21	8	1991	G. B. Hinton	TEX
Cardiospermum	halicacabum	ITURBIDE	Iturbide -> Camarones	13	9	1991	G. B. Hinton	TEX
Cardiospermum	halicacabum	ITURBIDE	Iturbide->Agua Blanca	21	8	1991	Hinton et al.	Hinton
Cardiospermum	halicacabum	ITURBIDE	Iturbide->Camarones	6	9	1991	Hinton et al.	Hinton
Cardiospermum	halicacabum	ITURBIDE	Iturbide->Camarones	13	9	1991	Hinton et al.	Hinton
Cardiospermum	halicacabum	LAMPAZOS DE NARANJO	Pichacho Carrizal	19	8	1988	T. F. Patterson	TEX
Cardiospermum	halicacabum	LINARES	Linares, 14.4 mi al W, camino a Entronque San Roberto.	23	10	1981	J. M. Poole&K. C. Nixon&D. Smith	TEX
Cardiospermum	halicacabum	MONTEMORELOS	Los Lirios (NUEVO LEON - MONTEMORELOS)	19	5	1994	G. B. Hinton	TEX
Cardiospermum	halicacabum	MONTERREY	Ciudad Monterrey, 110.235 Km al NE, carr a Nuevo Laredo.	3	6	1994	G. B. Hinton	TEX
Cardiospermum	halicacabum	MONTERREY	Parque Chipinque.	99	9	1960	R. Ford S.	TEX
Cardiospermum	halicacabum	SABINAS HIDALGO	Ciudad Sabinas Hidalgo	9	8	1991	G. B. Hinton	TEX
Cardiospermum	halicacabum	SABINAS HIDALGO	Sabinas Hidalgo, S of	9	8	1991	Hinton et al.	Hinton
Cardiospermum	halicacabum	SAN PEDRO GARZA GARCÍA	El Chipinque, ca 6 Km al S de Monterrey, camino a la meseta	7	10	1998	J. A. Villareal Q.&M. A. Carranza P.	TEX
Cardiospermum	halicacabum	SANTIAGO	Cañón El Huajuco.	10	8	1934	C. H. Mueller&M. T. Mueller	TEX
Dodonaea	viscosa	GALEANA	La Y de Galeana, 21.86 mi al NE, carr a Los Tepozanes.	26	3	1993	H. et al.	TEX
Dodonaea	viscosa	GENERAL ZARAGOZA	Y->Tepozanes	26	3	1993	Hinton et al.	Hinton
Dodonaea	viscosa	ITURBIDE	Iturbide, 10.9 mi al E.	19	5	1982	L. J. Dorr&T. L. Atkins	TEX
Dodonaea	viscosa	ITURBIDE	La Purísima, 13.92 Km al N, carr a Iturbide.	3	3	1992	H. et al.	TEX
Dodonaea	viscosa	ITURBIDE	La Purísima->Iturbide	3	3	1992	Hinton et al.	Hinton

Dodonaea	viscosa	MONTERREY	Diente el (La Yesera)	99	10	1961	R. Ford S.	TEX
Dodonaea	viscosa	MONTERREY	Parque Chipinque.	99	2	1961	R. Ford S.	TEX
Dodonaea	viscosa	MONTERREY	Ciudad Monterrey.	22	12	1987	L. E. Brown&L. Lowrey	TEX
Dodonaea	viscosa	ND	Sa Gomas, along the rd along El Alamo River from El Potrero, as it enters the Cañón El Alamo	16	10	1993	L. A. Prather&T. F. Patterson&A. L. Hempel&C. Ferguson&J. Clement&H. Kim	TEX
Dodonaea	viscosa	SANTIAGO	Salto de Agua Cola De Caballo.	26	4	1976	R. Sanders&J. B. Harborne	TEX
Paullinia	tomentosa	MONTEMORELOS	Los Lirios (NUEVO LEON - MONTEMORELOS)	19	5	1994	H. et al.	TEX
Paullinia	tomentosa	MONTEMORELOS	Los Lirios	19	5	1994	Hinton et al.	Hinton
Sapindus	saponaria	ITURBIDE	La Mentira, (Las Anacuas).	28	8	1980	Hinton&et al	TEX
Sapindus	saponaria	SANTIAGO	Cola de Caballo.	29	5	1960	R. Ford S.	TEX
Sapindus	saponaria	SANTIAGO	Cola de Caballo (NUEVO LEON - SANTIAGO)	4	9	1948	G. L. Webster&D. Preston	TEX
Sapindus	saponaria var. drummondii	ITURBIDE	Las Anacuas	12	5	1980	Hinton et al.	Hinton
Sapindus	saponaria var. drummondii	ITURBIDE	Las Anacuas	5	8	1980	Hinton et al.	Hinton
Sapindus	saponaria var. drummondii	MONTEMORELOS	Los Lirios (NUEVO LEON - MONTEMORELOS)	19	5	1994	Hinton&et al	TEX
Sapindus	saponaria var. drummondii	SAN PEDRO GARZA GARCÍA	Colonia del Valle.	19	6	1960	R. Ford S.	TEX
Serjania	brachycarpa	MONTEMORELOS	Montemorelos, 3 mi al NW.	11	11	1959	J. Graham&M. C. Johnston	TEX
Serjania	brachycarpa	MONTERREY	Parque Chipinque.	99	9	1961	R. Ford S.	TEX
Serjania	brachycarpa	MONTERREY	Ciudad Monterrey, cerca de.	12	4	1945	A. Hernández C.	TEX
Serjania	incisa	BUSTAMANTE	Cañón Bustamante, where the Sabinas River divides the Sa Morena and the Sa Bustamante; along the E-most drainage on the S side of the river (NUEVO LEON - BUSTAMANTE)	17	10	1993	L. A. Prather&T. F. Patterson	TEX
Serjania	incisa	CERRALVO	Parque El Sabinal al W de Cerralvo	11	11	1994	J. A. Villarreal&M. A. Carranza P.	TEX
Serjania	incisa	RAMONES LOS	Ejido San Isidro (NUEVO LEON - LOS RAMONES)	13	11	1993	J. A. Villarreal&M. A. Carranza P.	TEX
Ungnadia	speciosa	BUSTAMANTE	Sa Gomas, Bustamante Canyon (NUEVO LEON - BUSTAMANTE)	13	8	1988	T. F. Patterson	TEX
Ungnadia	speciosa	GALEANA	Highway->Potrero Prieto	7	11	2003	Hinton et al.	Hinton
Ungnadia	speciosa	GENERAL ZARAGOZA	Río Blanco, headwaters	31	12	1978	Hinton et al.	Hinton
Ungnadia	speciosa	ITURBIDE	Ebanito, below	12	3	1980	Hinton et al.	Hinton
Ungnadia	speciosa	LAMPAZOS DE NARANJO	Salvador Resendez. (NUEVO LEON - LAMPAZOS DE NARANJO)	21	6	1937	M. Taylor E.	TEX
Ungnadia	speciosa	LINARES	El Ebanito, cerca de.	12	3	1980	G. B. Hinton	TEX
Ungnadia	speciosa	MONTERREY	Ciudad Monterrey.	20	3	1960	R. Ford S.	TEX

Ungnadia	speciosa	SAN PEDRO GARZA GARCÍA	Mesa de Chipinque.	18	7	1971	H. M. Parker	TEX
Ungnadia	speciosa	SANTIAGO	Cola de Caballo (NUEVO LEON - SANTIAGO)	2	10	1982	A. Rodríguez&A. Vega	TEX
Ungnadia	speciosa	SANTIAGO	La Mesa Grande, (Vista Hermosa).	9	7	1953	W. E. Manning&M. S. Manning	TEX
Ungnadia	speciosa	SANTIAGO	La Mesa Grande, (Vista Hermosa).	9	7	1953	W. E. Manning&M. S. Manning	TEX
Ungnadia	speciosa	SANTIAGO	Cañón La Boca.	20	6	1984	J. A. Villarreal&M. A. Carranza P.&M. Vázquez T.	TEX
Ungnadia	speciosa	SANTIAGO	Cañón El Huajuco.	26	2	1946	J. C. Johnson&F. A. Barkley	TEX
Urvillea	ulmacea	ALLENDE	Ramos, rio en el municipio de Allende	17	9	1983	A. Rodríguez&M. A. Carranza P.	TEX
Urvillea	ulmacea	GUADALUPE	Sierra Cerro de la Silla.	26	7	1969	J. A. Mears&H. Mears	TEX
Urvillea	ulmacea	ITURBIDE	Iturbide, 13.765 mi al E, carr a Linares.	28	8	1987	D. Bogler&T. L. Atkins	TEX
Urvillea	ulmacea	ITURBIDE	Iturbide -> Camarones	6	9	1991	Hinton&et al	TEX
Urvillea	ulmacea	ITURBIDE	Along the rd from Iturbide to Cuevas and La Purisima, 17.9 Km S of Iturbide	27	10	1982	J. Grimes&K. C. Nixon&L. J. Dorr&S. Sundberg	TEX
Urvillea	ulmacea	ITURBIDE	San Pedro Iturbide, below	25	9	1979	Hinton et al.	Hinton
Urvillea	ulmacea	ITURBIDE	Iturbide->Camarones	6	9	1991	Hinton et al.	Hinton
Urvillea	ulmacea	LINARES	Linares, 23.5 mi al W, carr a Galeana.	19	7	1958	D. S. Correll&I. M. Johnston	LL
Urvillea	ulmacea	LINARES	Linares, 14.4 mi al W, camino a Entronque San Roberto.	23	10	1981	J. M. Poole&K. C. Nixon&D. Smith	TEX
Urvillea	ulmacea	LINARES	On the rd to Caja Pinta 6.6 mi S of Méx 60 near the bridge over the Río Pabillo	28	10	1982	J. Grimes&K. C. Nixon&L. J. Dorr&S. Sundberg	TEX
Urvillea	ulmacea	MONTEMORELOS	Los Lirios (NUEVO LEON - MONTEMORELOS)	19	5	1994	Hinton&et al	TEX
Urvillea	ulmacea	MONTEMORELOS	Montemorelos.	27	5	1969	D. S. Seigler&E. Rodríguez	TEX
Urvillea	ulmacea	MONTEMORELOS	Montemorelos.	27	5	1969	D. S. Seigler&E. Rodríguez	TEX
Urvillea	ulmacea	MONTEMORELOS	Los Lirios	19	5	1994	Hinton et al.	Hinton
Urvillea	ulmacea	MONTERREY	Ciudad Monterrey.	8	4	1933	C. H. Mueller&M. T. Mueller	TEX
Urvillea	ulmacea	SANTIAGO	Santiago (Villa de Santiago), 5 mi al SE, carr Monterrey-Montemorelos.	11	11	1959	J. Graham&M. C. Johnston	TEX

## SIMAROUBACEAE



<b>Género</b>	<b>Especie</b>	<b>Municipio</b>	<b>Localidad</b>	<b>Día</b>	<b>Mes</b>	<b>Año</b>	<b>Colectores</b>	<b>Herbario</b>
Castela	texana	CHINA	Near Río El Paraguay 31 mi E of China	28	2	1944	J. T. Painter&F. A. Barkley	TEX
Castela	texana	MONTERREY	Ciudad Monterrey, 30 mi al E, rumbo a Reynosa.	3	4	1960	R. F. Smith	TEX
Castela	texana	HIGUERAS	on W side of Méx 85, 10 Km N of Ciénega de flores, ca 1.6 Km S of El Ranchito, near S end of major curves of Hwy	7	4	1990	L. Woodruff&E. L. Bridges	TEX
Castela	texana	MINA	Cañón de Potrerillos, 3 Km W of Rancho Las Ovejas on the N side of the Sa del Muerto	16	3	1973	M. C. Johnston&T. L. Wendt&F. Chiang C.	LL
Castela	texana	DOCTOR ARROYO	Santa Gertrudis. (NUEVO LEON - DOCTOR ARROYO)	16	3	1993	H. et al.	TEX
Castela	texana	MONTERREY	Ciudad Monterrey, 27 mi al N, Hwy 85.	2	4	1971	B. J. Cox	TEX
Castela	texana	LAMPAZOS DE NARANJO	Lampazos de Naranjo	26	6	1937	M. Taylor	TEX
Castela	texana	SALINAS VICTORIA	Microondas Mamulique	23	3	1986	G. Nesom	TEX

## PICRAMIACEAE

<b>Género</b>	<b>Especie</b>	<b>Municipio</b>	<b>Localidad</b>	<b>Día</b>	<b>Mes</b>	<b>Año</b>	<b>Colectores</b>	<b>Herbario</b>
Picramnia	polyantha	MONTEMORELOS	La Trinidad, 3 km S	29	1	1981	D. E. Breedlove	LL

## CORNACEAE

<b>Género</b>	<b>Especie</b>	<b>Municipio</b>	<b>Localidad</b>	<b>Día</b>	<b>Mes</b>	<b>Año</b>	<b>Colectores</b>	<b>Herbario</b>
Cornus	disciflora	ARAMBERRI	Cerro El Viejo	26	3	1993	Hinton et al.	Hinton
Cornus	disciflora	ARAMBERRI	Cerro El Viejo	23	2	1995	Hinton et al.	Hinton
Cornus	disciflora	GENERAL ZARAGOZA	Cerro El Viejo	16	10	1992	Hinton et al.	Hinton
Cornus	disciflora	GENERAL ZARAGOZA	Cerro El Viejo	19	2	1993	Hinton et al.	Hinton
Cornus	disciflora	GENERAL ZARAGOZA	Cerro El Viejo	26	2	1993	Hinton et al.	Hinton
Cornus	florida	ARAMBERRI	La Caballada	29	4	1995	G. B. Hinton	TEX
Cornus	florida	GALEANA	Galeana, 15 mi al SW.	21	7	1934	C. H. Mueller&M. T. Mueller	TEX
Cornus	florida	MONTEMORELOS	Along rd from La Trinidad to Potrero Redondo	10	8	1988	T. F. Patterson	LL
Cornus	florida	MONTEMORELOS	La Trinidad, 2.35 Km al NW, carr a Potrero Redondo.	23	8	1939	C. H. Mueller	LL
Cornus	florida	MONTERREY	Ciudad Monterrey, cerca de.	99	99	1948	C. L. Lundell	LL
Cornus	florida	ND	Ciudad Monterrey, 20, km, SW	13	8	1934	C. H. Mueller&M. T. Mueller	TEX
Cornus	florida	SANTIAGO	Along the Cola de Caballo/Laguna Sánchez rd into high Sa SE of Monterrey; between Puerto Genovevo and La Ciénega ca 1.5 to 2.5 air Km NW of Pto. Genovevo	15	3	1994	M. H. Mayfield	LL
Cornus	florida	SANTIAGO	Potrero Redondo, 18.25 Km al NW, carr a Laguna de Sánchez.	5	10	1935	C. H. Muller	TEX
Cornus	florida	SANTIAGO	Potrero Redondo, 18.25 Km al NW, carr a Laguna de Sánchez.	5	7	1935	C. H. Mueller	LL
Cornus	florida	SANTIAGO	Potrero Redondo.	5	8	1992	A. LeDuc D.&M. Sydor&A. L. Hempel&L. Woodruff	LL

Cornus	florida	VILLALDAMA	Sa Gomas, in Canyon El Alamo	15	8	1988	T. F. Patterson	LL
Cornus	florida var. urbaniana	ARAMBERRI	Cerro El Viejo	20	2	1993	Hinton et al.	Hinton
Cornus	florida var. urbaniana	GALEANA	Agua Blanca->San Miguel	28	8	1991	Hinton et al.	Hinton
Cornus	florida var. urbaniana	GALEANA	Agua Blanca, above	25	10	1991	Hinton et al.	Hinton
Cornus	florida var. urbaniana	GENERAL ZARAGOZA	Cerro El Viejo	26	3	1993	Hinton et al.	Hinton
Cornus	florida var. urbaniana	GENERAL ZARAGOZA	Cuauhtemoc	10	11	1994	Hinton et al.	Hinton
Cornus	stolonifera	ARAMBERRI	Cerro El Viejo	16	6	1993	Hinton et al.	Hinton
Cornus	stolonifera	DOCTOR ARROYO	San Antonio de Peña Nevada, 12 Km al NE.	99	7	1977	S. G. Weller	TEX
Cornus	stolonifera	GALEANA	Pablillo, 15 km NE; Sierra Infiernillo, cañon San Francisco	4	9	1993	J. Valdéz R.&M. A. Carranza P.&R. Banda S.	TEX
Cornus	stolonifera	GALEANA	Catarino Rodriguez, (El Potosí).	6	4	1989	G. S. Hinton	TEX
Cornus	stolonifera	GALEANA	Galeana, 15 mi al SW.	4	6	1934	C. H. Muller	TEX
Cornus	stolonifera	GALEANA	Galeana, 15 mi al SW.	17	5	1934	C. H. Mueller&M. T. Mueller	TEX
Cornus	stolonifera	GALEANA	Cañada Las Canoas.	20	7	1935	C. H. Mueller	TEX
Cornus	stolonifera	GALEANA	Cerro El Potosí	25	5	1969	Hinton et al.	Hinton
Cornus	stolonifera	GALEANA	Cerro El Potosí	4	6	1989	Hinton et al.	Hinton
Cornus	stolonifera	GENERAL ZARAGOZA	Zaragoza, 4.3 mi al S, camino a La Encantada.	20	5	1988	B. L. Westlund	TEX
Cornus	stolonifera	GENERAL ZARAGOZA	Cerro El Viejo	23	6	1993	Hinton et al.	Hinton
Cornus	stolonifera	ITURBIDE	Morro alto, cerro, Sa de Artega, límites con Nuevo León	25	9	1991	J. A. Villarreal&M. A. Carranza P.	TEX
Cornus	stolonifera	ND	Cerro Potosí	25	4	1969	G. B. Hinton	TEX
Cornus	stolonifera	RAYONES	Cima de la Sa de la Marta, 28 Km al E de San Antonio de las Alazanas	19	5	1995	J. A. Villarreal&M. A. Carranza P.	TEX

## LOASACEAE

<b>Género</b>	<b>Especie</b>	<b>Municipio</b>	<b>Localidad</b>	<b>Día</b>	<b>Mes</b>	<b>Año</b>	<b>Colectores</b>	<b>Herbario</b>
Cevallia	sinuata	ARAMBERRI	Aramberri.	23	11	1989	G. B. Hinton	TEX
Cevallia	sinuata	ARAMBERRI	Aramberri.	12	2	1989	G. B. Hinton	TEX
Cevallia	sinuata	ARAMBERRI	Aramberri, W of	12	2	1989	Hinton et al.	Hinton
Cevallia	sinuata	ARAMBERRI	Aramberri, N of	23	11	1989	Hinton et al.	Hinton
Cevallia	sinuata	ARAMBERRI	Aramberri, W of	14	5	1991	Hinton et al.	Hinton
Cevallia	sinuata	BUSTAMANTE	Sa Gomas, Bustamante Canyon, N exposure	13	8	1988	T. F. Patterson	TEX
Cevallia	sinuata	GALEANA	Santa Rita de Cordeladas, ca 7 mi NE of San San Roberto jct (Hwys 57 & 31), S of Cerro Potosí	24	10	1982	S. Sundberg&K. C. Nixon&J. Grimes	TEX
Cevallia	sinuata	GALEANA	Catarino Rodriguez, (El Potosí).	11	6	1980	G. B. Hinton	TEX
Cevallia	sinuata	GALEANA	San Ignacio de Texas.	19	8	1992	G. B. Hinton	TEX
Cevallia	sinuata	GALEANA	Galeana, 13.345 Km al N, carr a Rayones.	1	8	1989	G. B. Hinton	TEX
Cevallia	sinuata	GALEANA	Santa Rita (Santa Rita de Cordeladas)	25	8	1981	G. B. Hinton	TEX
Cevallia	sinuata	GALEANA	Cerro El Potosí, ladera S.	25	6	1983	Hinton&et al	TEX
Cevallia	sinuata	GALEANA	Cerro El Potosí, ladera S.	25	6	1983	G. B. Hinton	TEX

Cevallia	sinuata	GALEANA	Cerro El Potosí	6	11	1980	Hinton et al.	Hinton
Cevallia	sinuata	GALEANA	Santa Rita	23	8	1981	Hinton et al.	Hinton
Cevallia	sinuata	GALEANA	Cerro El Potosí, S slope of	25	6	1983	Hinton et al.	Hinton
Cevallia	sinuata	GALEANA	San Ignacio de Texas, S of	19	8	1992	Hinton et al.	Hinton
Cevallia	sinuata	HIDALGO	5 mi SW of Hidalgo, at Parque de Portrero (ca 15 airline mi NW of Monterrey)	23	10	1970	B. L. Turner&J. Crutchfield	TEX
Cevallia	sinuata	LAMPAZOS DE NARANJO	Salvador Resendez. (NUEVO LEON - LAMPAZOS DE NARANJO)	26	6	1937	M. Taylor E.	TEX
Cevallia	sinuata	MONTERREY	Ciudad Monterrey	7	7	1907	C. G. Pringle	LL
Cevallia	sinuata	MONTERREY	Ciudad Monterrey, cerca de.	29	6	1944	C. L. Fernández C.&F. A. Barkley	TEX
Cevallia	sinuata	MONTERREY	Ciudad Monterrey, cerca de.	25	2	1946	J. C. Johnson&F. A. Barkley	TEX
Cevallia	sinuata	MONTERREY	Ciudad Monterrey, 38, mi, SW, carretera 40	1	12	1945	B. H. Warnock&F. A. Barkley	TEX
Cevallia	sinuata	MONTERREY	Colonia Mirador de Las Mitras.	99	5	1960	R. Ford S.	TEX
Cevallia	sinuata	RAYONES	Galeana->Rayones + 23 km	8	1	1989	Hinton et al.	Hinton
Cevallia	sinuata	SABINAS HIDALGO	Ciudad Sabinas Hidalgo, 14 mi al S.	14	7	1979	S. Trott&D. Dunn&D. Thurm&C. Dziekanowski&P. Case&L. Hess	TEX
Cevallia	sinuata	SABINAS HIDALGO	Ciudad Sabinas Hidalgo, 12.8, mi, N, carretera 41	2	7	1985	C. P. Cowan&M. A. Luckow&N. Jacobson	TEX
Cevallia	sinuata	SABINAS HIDALGO	Ciudad Sabinas Hidalgo, 16 Km al W.	7	4	1962	M. Domínguez M.&W. L. McCart	TEX
Cevallia	sinuata	SANTA CATARINA	Ciudad Santa Catarina, 5 mi al W.	12	7	1946	A. Hernández C.&F. A. Barkley	TEX
Eucnide	bartonioides	BUSTAMANTE	Sa Gomas, Bustamante Canyon, N exposure	13	8	1988	T. F. Patterson	TEX
Eucnide	bartonioides	HIDALGO	SW of Hidalgo 4.5 Km	21	7	1970	T. W. Phipps	TEX
Eucnide	bartonioides	MONTERREY	Summit of Microwave Mariposa, 20 mi E of the Ford Clock in Saltillo, Hwy 40.	10	11	1976	J. M. Smith&B. L. Turner&M. D. Whalen	LL
Eucnide	bartonioides	SABINAS HIDALGO	Ciudad Sabinas Hidalgo, 15 Km al W.	7	4	1962	M. Domínguez M.&W. L. McCart	TEX
Eucnide	bartonioides	SABINAS HIDALGO	Ciudad Sabinas Hidalgo, 26.03 Km al SE, carr a Los Pozos.	27	12	1958	M. A. Luckow & M. Lavin	TEX
Eucnide	bartonioides	SALINAS VICTORIA	Mamulique.	21	12	1954	M. C. Carlson	TEX
Eucnide	bartonioides	SANTIAGO	Cañón El Huajuco.	26	2	1946	J. C. Johnson&F. A. Barkley	TEX
Eucnide	lobata	ARAMBERRI	Aramberri.	14	5	1991	H. et al.	TEX
Eucnide	lobata	ARAMBERRI	Aramberri, 7.49 mi al S, carr a El Salitre.	26	10	1993	H. et al.	TEX
Eucnide	lobata	ARAMBERRI	Aramberri, 9.02 Km al S, carr a Zaragoza.	26	8	1984	M. Lavin&A. T. Whittemore&T. L. Atkins	TEX
Eucnide	lobata	ARAMBERRI	La Escondida.	23	10	1993	H. et al.	TEX
Eucnide	lobata	ARAMBERRI	Aramberri, 8.6 mi al S, camino a Zaragoza.	20	10	1979	M. J. Warnock	LL
Eucnide	lobata	ARAMBERRI	La Escondida, 22.36 Km al NE, carr a San Francisco de Leos.	23	7	1993	H. et al.	TEX
Eucnide	lobata	ARAMBERRI	Aramberri, W of	14	5	1991	Hinton et al.	Hinton
Eucnide	lobata	ARAMBERRI	La Escondida->San Francisco	23	7	1993	Hinton et al.	Hinton
Eucnide	lobata	ARAMBERRI	La Escondida->Aramberri	23	10	1993	Hinton et al.	Hinton
Eucnide	lobata	ARAMBERRI	Aramberri->El Salitre	26	10	1993	Hinton et al.	Hinton
Eucnide	lobata	BUSTAMANTE	Bustamante, 6 mi al W.	4	2	1983	C. P. Cowan&K. C. Nixon&M. C. Johnston&A. D. Zimmerman&R. Allen	TEX
Eucnide	lobata	GALEANA	La Poza, 21.375 Km al SE, carr a	10	3	1992	H. et al.	TEX

			Río de San José.						
Eucnide	lobata	GALEANA	La Poza, 21.375 Km al SE, carr a Río de San José.	1	11	1991	H. et al.	TEX	
Eucnide	lobata	GALEANA	Galeana, 13.345 Km al N, carr a Rayones.	8	1	1989	H. et al.	TEX	
Eucnide	lobata	GALEANA	Guerrero.	16	6	1994	Hinton&et al	TEX	
Eucnide	lobata	GALEANA	Galeana, 7.6 Km al N, camino a Rayones.	11	11	1996	J. L. Panero E.&J. I. Calzada	TEX	
Eucnide	lobata	GALEANA	Rincón de San Antonio	18	10	1983	Hinton et al.	Hinton	
Eucnide	lobata	GALEANA	Cerro El Gallo	19	2	1989	Hinton et al.	Hinton	
Eucnide	lobata	GALEANA	La Poza->Río de San José	1	11	1991	Hinton et al.	Hinton	
Eucnide	lobata	GALEANA	La Poza->Río de San José	10	3	1992	Hinton et al.	Hinton	
Eucnide	lobata	GARCÍA	Grutas de García.	99	11	1960	R. Ford S.	TEX	
Eucnide	lobata	GENERAL ZARAGOZA	General Zaragoza	28	7	1993	H. et al.	TEX	
Eucnide	lobata	GENERAL ZARAGOZA	Above Zaragoza	8	2	1989	H. et al.	TEX	
Eucnide	lobata	GENERAL ZARAGOZA	Zaragoza, above	8	2	1989	Hinton et al.	Hinton	
Eucnide	lobata	GENERAL ZARAGOZA	Zaragoza->El Salitre	26	3	1993	Hinton et al.	Hinton	
Eucnide	lobata	GENERAL ZARAGOZA	Zaragoza, near	28	7	1993	Hinton et al.	Hinton	
Eucnide	lobata	HIDALGO	5 mi SW of Hidalgo, at Parque de Portrero (ca 15 airline mi NW of Monterrey)	23	10	1970	B. L. Turner&J. Crutchfield	TEX	
Eucnide	lobata	HIDALGO	SW of Hidalgo 4.5 Km	21	7	1970	T. W. Phipps	TEX	
Eucnide	lobata	ITURBIDE	Iturbide, 21.105 Km al SE, carr a Agua Blanca.	21	8	1991	H. et al.	TEX	
Eucnide	lobata	ITURBIDE	Iturbide, 7 mi al W.	5	7	1963	R. L. McGregor&L. J. Harms&A. J. Robinson&R. del Rosario&R. Segal	LL	
Eucnide	lobata	ITURBIDE	Iturbide->Agua Blanca	21	8	1991	Hinton et al.	Hinton	
Eucnide	lobata	LINARES	Linares, 18 mi al W, carr a Galeana.	19	7	1958	D. S. Correll&I. M. Johnston	LL	
Eucnide	lobata	MONTERREY	Cerro de La Silla	6	6	1989	M. Martínez&L. Hernández S.&D. Bogler&J. Bogler	TEX	
Eucnide	lobata	MONTERREY	Ciudad Monterrey, 25 Km al NW.	23	5	1972	A. M. Powell&B. L. Turner	TEX	
Eucnide	lobata	MONTERREY	Entre Ciudad Monterrey y Saltillo, carretera 40	24	3	1946	R. L. Crockett	LL	
Eucnide	lobata	MONTERREY	Loma Larga.	99	5	1961	R. Ford S.	TEX	
Eucnide	lobata	MONTERREY	Loma Larga.	99	5	1961	R. Ford S.	TEX	
Eucnide	lobata	MONTERREY	Museo Regional El Obispado.	10	9	1945	J. Roybal	TEX	
Eucnide	lobata	MONTERREY	Ciudad Monterrey, cerca de.	12	1	1965	A. Aseff	TEX	
Eucnide	lobata	MONTERREY	Ciudad Monterrey, 12 mi al W.	27	2	1944	J. T. Painter&W. D. Lucas&F. A. Barkley	TEX	
Eucnide	lobata	MONTERREY	Ciudad Monterrey, 31 mi SW of	1	12	1945	B. H. Warnock&F. A. Barkley	TEX	
Eucnide	lobata	ND	Ca 3 rd mi E of Galeana rd on rd to Linares on shale rd-side	28	9	1986	J. S. Henrickson&S. Sundberg	TEX	
Eucnide	lobata	ND	Just N of Estación Microondas Mariposa; about 3 Km from Coahuila line near Monterrey-Salttillo Hwy	24	5	1973	M. C. Johnston&T. L. Wendt&F. Chiang C.	TEX	
Eucnide	lobata	RAYONES	Rayones.	9	6	1980	H. et al.	TEX	
Eucnide	lobata	RAYONES	Rayones	9	6	1980	Hinton et al.	Hinton	
Eucnide	lobata	RAYONES	Galeana->Rayones + 22 km	8	1	1989	Hinton et al.	Hinton	
Eucnide	lobata	SABINAS HIDALGO	Sabinas Hidalgo.	16	3	1981	B. L. Turner&G. L. Turner	TEX	

Eucnide	lobata	SALINAS VICTORIA	Mamulique, Torre de microondas	6	9	1999	J. S. Henrickson&V. Heuvel	TEX
Eucnide	lobata	SALINAS VICTORIA	Mamulique.	21	12	1954	M. C. Carlson	TEX
Eucnide	lobata	SANTA CATARINA	Cañón La Huasteca.	15	7	1992	H. et al.	TEX
Eucnide	lobata	SANTA CATARINA	Cañón de la Huasteca	15	7	1992	Hinton et al.	Hinton
Eucnide	lobata	SANTIAGO	Puerto Guerrero	16	6	1994	Hinton et al.	Hinton
Eucnide	xylinea	ND	1.5 mi from San Isidro in the canyon between there and San Juan Bautiste; along the rd from Cola de Caballo to Saltillo (NUEVO LEON - ND)	11	5	1992	M. H. Mayfield&B. G. Milligan&C. McCall	TEX
Eucnide	xylinea	SANTIAGO	Sa Madre Oriental, transecto Laguna de Sánchez-Cañón La Boca	21	5	1992	J. A. Villarreal&M. A. Carranza P.	TEX
Eucnide	xylinea	SANTIAGO	Cañón La Boca.	20	6	1984	J. A. Villarreal&M. A. Carranza P.&M. Vázquez T.	TEX
Eucnide	xylinea	SANTIAGO	San Isidro (NUEVO LEON - SANTIAGO)	12	5	1994	H. et al.	TEX
Eucnide	xylinea	SANTIAGO	San Isidro (NUEVO LEON - SANTIAGO)	16	6	1994	H. et al.	TEX
Eucnide	xylinea	SANTIAGO	San Isidro	12	5	1994	Hinton et al.	Hinton
Eucnide	xylinea	SANTIAGO	San Isidro	16	6	1994	Hinton et al.	Hinton
Mentzelia	asperula	ARAMBERRI	La Escondida (NUEVO LEON - ARAMBERRI)	16	10	1993	H. et al.	TEX
Mentzelia	asperula	ARAMBERRI	La Escondida, S of	16	10	1993	Hinton et al.	Hinton
Mentzelia	asperula	MONTERREY	Ciudad Monterrey, 2 mi al NW.	15	11	1958	R. C. Rollins&R. M. Tryon	TEX
Mentzelia	hintoniorum	GALEANA	San Roberto, 18.79 Km al E, camino a La Y de Galeana.	14	9	1996	H. et al.	TEX
Mentzelia	hintoniorum	GALEANA	San Roberto->Y	5	9	1995	Hinton et al.	Hinton
Mentzelia	hintoniorum	GALEANA	San Roberto->Y	14	9	1996	Hinton et al.	Hinton
Mentzelia	hispida	ARAMBERRI	Aramberri, 7.49 mi al S, carr a El Salitre.	26	10	1993	H. et al.	TEX
Mentzelia	hispida	ARAMBERRI	Along the rd to Dulces Nombres; 10.5 rd mi W of Los Caballos; 1.2 rd mi SE of Dulces Nombres	22	9	1994	M. H. Mayfield&G. S. Hinton&G. Nesom	TEX
Mentzelia	hispida	ARAMBERRI	Aramberri->El Salitre	26	10	1993	Hinton et al.	Hinton
Mentzelia	hispida	DOCTOR ARROYO	San Antonio de Peña Nevada, 2.5 Km al ENE.	3	9	1981	G. Nesom	TEX
Mentzelia	hispida	GALEANA	San Roberto-Linares Hwy about 5 mi E of Galeana (NUEVO LEON - GALEANA)	29	9	1986	J. S. Henrickson&L. Woodruff	TEX
Mentzelia	hispida	GALEANA	Galeana, 10 mi al E, camino a Iturbide.	9	10	1959	M. C. Johnston&J. Graham	TEX
Mentzelia	hispida	GALEANA	Río de San José, nr (NUEVO LEON - GALEANA)	2	10	1991	H. et al.	TEX
Mentzelia	hispida	GALEANA	Pablillo	26	8	1936	M. Taylor	TEX
Mentzelia	hispida	GALEANA	La Poza, 21.375 Km al SE, carr a Río de San José.	18	9	1993	H. et al.	TEX
Mentzelia	hispida	GALEANA	Galeana, 15 mi al SW.	23	7	1934	C. H. Mueller&M. T. Mueller	TEX
Mentzelia	hispida	GALEANA	Galeana, 13.345 Km al N, carr a Rayones.	17	10	1990	H. et al.	TEX
Mentzelia	hispida	GALEANA	Samaniego y La Becerra.	23	9	1989	H. et al.	TEX
Mentzelia	hispida	GALEANA	Galeana, 12 mi al NW.	20	8	1979	B. L. Turner&F. Davies	TEX
Mentzelia	hispida	GALEANA	Puente de Dios, 1 mi al E.	26	7	1993	B. L. Turner&K. Clary&T. F. Patterson	TEX
Mentzelia	hispida	GALEANA	Catarino Rodriguez, (El Potosí), 3	27	6	1984	H. et al.	TEX

			Km al E.					
Mentzelia	hispida	GALEANA	Cerro El Potosí, 6 km E of	27	6	1984	Hinton et al.	Hinton
Mentzelia	hispida	GALEANA	Cerro El Gallo	18	10	1987	Hinton et al.	Hinton
Mentzelia	hispida	GALEANA	La Becerra, above	23	9	1989	Hinton et al.	Hinton
Mentzelia	hispida	GALEANA	San José del Río, near	2	10	1991	Hinton et al.	Hinton
Mentzelia	hispida	GALEANA	La Poza->Río de San José	18	9	1993	Hinton et al.	Hinton
Mentzelia	hispida	GENERAL ZARAGOZA	Zaragoza.	16	10	1993	H. et al.	TEX
Mentzelia	hispida	GENERAL ZARAGOZA	Zaragoza.	16	10	1993	H. et al.	TEX
Mentzelia	hispida	GENERAL ZARAGOZA	Entre General Zaragoza y El Salitre	17	10	1992	H. et al.	TEX
Mentzelia	hispida	GENERAL ZARAGOZA	Cerro El Viejo	16	10	1992	Hinton et al.	Hinton
Mentzelia	hispida	GENERAL ZARAGOZA	Zaragoza->El Salitre	17	10	1992	Hinton et al.	Hinton
Mentzelia	hispida	GENERAL ZARAGOZA	Zaragoza, W of	16	10	1993	Hinton et al.	Hinton
Mentzelia	hispida	GENERAL ZARAGOZA	Zaragoza, W of	16	10	1993	Hinton et al.	Hinton
Mentzelia	hispida	GENERAL ZARAGOZA	Puerto Pino, below	6	9	1998	Hinton et al.	Hinton
Mentzelia	hispida	HIDALGO	SW of Hidalgo 4.5 Km	21	7	1970	T. W. Phipps	TEX
Mentzelia	hispida	ITURBIDE	El Barrial	24	9	1979	Hinton et al.	Hinton
Mentzelia	hispida	ITURBIDE	Iturbide->Agua Blanca	14	10	1991	Hinton et al.	Hinton
Mentzelia	hispida	MIER Y NORIEGA	Refugio de los Cerros Blancos, W Mier y Noriega	31	7	1999	H. et al.	TEX
Mentzelia	hispida	MIER Y NORIEGA	Refugio de los Cerros Blancos, W of	31	7	1999	Hinton et al.	Hinton
Mentzelia	hispida	MIER Y NORIEGA	West of Refugio de Cerros Blancos	1	10	2001	Hinton et al.	Hinton
Mentzelia	hispida	MONTEMORELOS	Los Lirios	19	5	1994	Hinton et al.	Hinton
Mentzelia	hispida	ND	1.5 mi from San Isidro in the canyon between there and San Juan Bautiste; along the rd from Cola de Caballo to Saltillo (NUEVO LEON - ND)	11	5	1992	M. H. Mayfield&B. G. Milligan&C. McCall	TEX
Mentzelia	hispida	RAYONES	Galeana->Rayones + 24 km	17	10	1990	Hinton et al.	Hinton
Mentzelia	hispida	SANTA CATARINA	El Jonuco	30	9	1996	Hinton et al.	Hinton
Mentzelia	hispida	SANTIAGO	Las Adjuntas, 14.55 mi al E, carr a Potrero Redondo.	5	9	1992	A. LeDuc D.&J. A. Soule&T. F. Patterson	TEX
Mentzelia	lindheimeri	BUSTAMANTE	Bustamante.	99	8	1938	H. LeSueur	TEX
Mentzelia	lindheimeri	ITURBIDE	Iturbide --> Agua Blanca	14	10	1991	Hinton&et al	TEX
Mentzelia	lindheimeri	MONTERREY	Parque Chipinque, cerca de.	99	9	1960	R. Ford S.	TEX
Mentzelia	lindheimeri	MONTERREY	Ciudad Monterrey, cerca de.	25	2	1946	J. C. Johnson&F. A. Barkley	TEX
Mentzelia	mexicana	GALEANA	San Roberto, E of	6	10	1997	Hinton et al.	Hinton
Mentzelia	multiflora	GALEANA	Rancho Aguililla	7	7	2000	Hinton et al.	Hinton
Mentzelia	pachyrhiza	ARAMBERRI	Sandía (Sandía El Grande).	13	5	1992	H. et al.	TEX
Mentzelia	pachyrhiza	ARAMBERRI	Sandía Grande, canyon near	13	5	1992	Hinton et al.	Hinton
Mentzelia	reverchonii	GALEANA	Santa Rita (Santa Rita de Cordeladas)	4	7	1981	H. et al.	TEX
Mentzelia	reverchonii	GALEANA	El Aguililla	2	6	1989	H. et al.	TEX
Mentzelia	reverchonii	GALEANA	Santa Rita	4	7	1981	Hinton et al.	Hinton
Mentzelia	reverchonii	GALEANA	Rancho Aguililla	2	6	1989	Hinton et al.	Hinton
Mentzelia	saxicola	MONTERREY	Ciudad Monterrey, 105 Km al NW, camino a Monclova.	3	9	1971	B. L. Turner	TEX

## HYDRANGEACEAE

Género	Especie	MUNICIPIO	LOCALIDAD	FECHA	COLECOTRES	HERBARIO
<i>Fendlera</i>	<i>linearis</i>	GUADALUPE	Monumento Natural Cerro de la Silla.	26 4 1960	R. Ford S.	TEX
<i>Fendlera</i>	<i>linearis</i>	MONTERREY	Ciudad Monterrey, cerca de.	99 7 1933	C. H. Mueller&M. T. Mueller	TEX
<i>Fendlera</i>	<i>linearis</i>	ND	Sa Gomas, arroyo going up the Sa Gomas side of	17 10 1993	T. F. Patterson&L. A.	TEX

<i>Fendlera linearis</i>	VILLALDAMA	Canyon Bustamante (NUEVO LEON - ND)	15	8	1988	Prather T. F. Patterson	TEX
<i>Fendlerella lasiopetala</i>	GALEANA	Sa Gomas, in Canyon El Alamo (NUEVO LEON - VILLALDAMA)	18	9	1993	G. Nesom&M. H. Mayfield&G. S. Hinton	TEX
<i>Fendlerella lasiopetala</i>	GALEANA	Río de San José, nr (NUEVO LEON - GALEANA)	2	10	1991	Hinton&et al	TEX
<i>Fendlerella lasiopetala</i>	GALEANA	Tomates.	3	5	1983	Hinton&et al	TEX
<i>Fendlerella lasiopetala</i>	GALEANA	Galeana, 15 Km al SW, por aire.	10	10	1982	J. S. Henrickson&W. J. Hess	TEX
<i>Fendlerella lasiopetala</i>	GALEANA	Galeana, 13.345 Km al N, carr a Rayones.	27	6	1994	Hinton&et al	TEX
<i>Fendlerella lasiopetala</i>	GALEANA	Santa Rita (Santa Rita de Cordeladas)	24	4	1981	Hinton	TEX
<i>Fendlerella lasiopetala</i>	GALEANA	Galeana, 12 mi al NW.	20	8	1979	B. L. Turner&F. Davies	TEX
<i>Fendlerella lasiopetala</i>	ND	N of Galeana ca 1.5 mi on the rd towards Rayones (NUEVO LEON - ND)	25	5	1988	B. L. Westlund	TEX
<i>Fendlerella lasiopetala</i>	ND	1.5 mi from San Isidro in the canyon between there and San Juan Bautiste; along the rd from Cola de Caballo to Saltillo (NUEVO LEON - ND)	11	5	1992	M. H. Mayfield&B. G. Milligan&C. McCall	TEX
<i>Fendlerella utahensis var. cymosa</i>	GALEANA	Galeana, 15 mi al SW.	17	6	1934	C. H. Mueller&M. T. Mueller	TEX
<i>Fendlerella utahensis var. cymosa</i>	GALEANA	San Roberto.	5	9	1995	Hinton&et al	TEX
<i>Fendlerella utahensis var. cymosa</i>	GALEANA	Santa Rita (Santa Rita de Cordeladas)	11	5	1981	G. B. Hinton	TEX
<i>Fendlerella utahensis var. cymosa</i>	GALEANA	Cerro El Potosí, ladera S.	25	6	1983	G. B. Hinton	TEX
<i>Philadelphus calcicola</i>	GENERAL ZARAGOZA	General Zaragoza	17	6	1979	G. B. Hinton	TEX
<i>Philadelphus calcicola</i>	MONTEMORELOS	La Trinidad (NUEVO LEON - MONTEMORELOS)	8	8	1988	T. F. Patterson	TEX
<i>Philadelphus madrensis</i>	SANTIAGO	Sa Madre Oriental, El Manzano, camino a Cola de Caballo (NUEVO LEON - SANTIAGO)	2	6	2000	J. A. Villareal Q.&M. A. Carranza P.&I. Ramírez	TEX
<i>Philadelphus microphyllus var. palmeri</i>	DOCTOR ARROYO	San Antonio de Peña Nevada, 12, Km, NE,	99	7	1977	C. Wells&G. Nesom	LL
<i>Philadelphus microphyllus var. palmeri</i>	DOCTOR ARROYO	San Antonio de Peña Nevada, 12, Km, NE,	99	7	1977	C. Wells&G. Nesom	LL
<i>Philadelphus microphyllus var. palmeri</i>	GALEANA	Galeana, 15 mi al SW.	17	6	1934	C. H. Mueller&M. T. Mueller	TEX
<i>Philadelphus microphyllus var. palmeri</i>	GALEANA	Cañada Las Canoas.	20	7	1935	C. H. Muller	TEX
<i>Philadelphus microphyllus var. palmeri</i>	GALEANA	Cerro El Potosí (NUEVO LEON - GALEANA)	20	7	1969	G. B. Hinton	TEX
<i>Philadelphus microphyllus var. palmeri</i>	GALEANA	Microondas Radio Faro El Potosí, cerca de.	8	7	1963	R. L. McGregor&L. J. Harms&A. J. Robinson&R. del Rosario&R. Segal	LL
<i>Philadelphus microphyllus var. palmeri</i>	GENERAL ZARAGOZA	Cañada El Cedral.	19	6	1979	G. B. Hinton	TEX
<i>Philadelphus microphyllus var. palmeri</i>	GENERAL ZARAGOZA	Cañada La Tinaja.	2	7	1988	T. F. Patterson	TEX
<i>Philadelphus microphyllus var. palmeri</i>	MONTEMORELOS	6 Km SE of La Trinidad, summit of one the picachos of Sa La Cebolla	5	8	1988	T. F. Patterson	TEX
<i>Philadelphus pringlei</i>	GALEANA	Galeana, 15 mi al SW.	30	5	1934	C. H. Mueller&M. T. Mueller	TEX
<i>Philadelphus pringlei</i>	GUADALUPE	Monumento Natural Cerro	26	4	1960	R. Ford S.	TEX



de la Silla.

<i>Philadelphus pringlei</i>	SANTA CATARINA	Cañón El Diente.	6	5	1934	C. H. Mueller&M. T. Mueller	TEX
<i>Philadelphus pringlei</i>	SANTA CATARINA	Cañón El Diente.	10	4	1965	J. Marroquín	TEX

## CLETHRACEAE

Género	Especie	Municipio	Localidad	Día	Mes	Año	Colectores	Herbario
<i>Clethra</i>	<i>pringlei</i>	ARAMBERRI	Cerro El Viejo	3	8	1993	Hinton et al.	Hinton
<i>Clethra</i>	<i>pringlei</i>	ARAMBERRI	Cerro El Viejo	2	10	1993	Hinton et al.	Hinton

## EBENACEAE

Género	Especie	Municipio	Localidad	Día	Mes	Año	Colectores	Herbario
<i>Diospyros</i>	<i>palmeri</i>	HUALAHUISES	Hualahuis, 4 mi al N.	6	8	1982	R. Torres C.&J. López&O. Oropeza&R. Sánchez	TEX
<i>Diospyros</i>	<i>texana</i>	LAMPAZOS DE NARANJO	Pichacho Carrizal, lower slopes near mines	19	8	1988	T. F. Patterson	TEX
<i>Diospyros</i>	<i>texana</i>	SANTIAGO	Cola de Caballo	29	7	1970	J. Bowen	TEX
<i>Diospyros</i>	<i>palmeri</i>	ITURBIDE	Ebanito, below	12	3	1980	Hinton et al.	Hinton
<i>Diospyros</i>	<i>palmeri</i>	MONTEMORELOS	Los Lirios	19	5	1994	Hinton et al.	Hinton

## ERICACEAE

Género	Especie	Municipio	Localidad	Día	Mes	Año	Colectores	Herbario
Arbutus	occidentalis	DOCTOR ARROYO	Peña Nevada, Sierra	30	11	1984	McDonald&Gómez	TEX
Arbutus	xalapensis	ARAMBERRI	Cerro El Viejo	2	5	1994	Hinton et al.	Hinton
Arbutus	xalapensis	DOCTOR ARROYO	San Antonio de Peña Nevada, 12, Km, NE, Cañada San Francisco.	99	7	1977	C. Wells&G. Nesom	TEX
Arbutus	xalapensis	GALEANA	Pablillo	14	5	1934	C. H. Mueller&M. T. Mueller	TEX
Arbutus	xalapensis	GALEANA	Pablillo	21	8	1936	M. Taylor	TEX
Arbutus	xalapensis	GALEANA	Galeana, 15 mi al SW.	15	7	1934	C. H. Muller	TEX
Arbutus	xalapensis	GALEANA	Galeana, 15 mi al SW.	4	6	1934	C. H. Mueller&M. T. Mueller	TEX
Arbutus	xalapensis	GALEANA	Dieciocho de Marzo, 2.3 mi al W, rumbo a la cima del Cerro El Potosí.	25	10	1981	L. J. Dorr&K. C. Nixon&J. M. Poole&D. M. Smith	TEX
Arbutus	xalapensis	GALEANA	Cerro El Potosí, ladera E.	20	10	1979	M. J. Warnock	TEX
Arbutus	xalapensis	GALEANA	Cerro El Potosí.	2	5	1969	G. B. Hinton	TEX
Arbutus	xalapensis	GALEANA	Cerro El Potosí.	16	9	1980	J. S. Henrickson&P. Bekey	TEX
Arbutus	xalapensis	GALEANA	Cerro El Potosí.	16	9	1980	J. S. Henrickson&P. Bekey	TEX
Arbutus	xalapensis	GALEANA	Cerro El Potosí	2	5	1969	Hinton et al.	Hinton
Arbutus	xalapensis	GALEANA	Cerro El Gallo	9	4	1989	Hinton et al.	Hinton
Arbutus	xalapensis	GENERAL ZARAGOZA	11 Km al E de San Antonio Peña Nevada (NUEVO LEON - GENERAL ZARAGOZA)	24	5	1992	L. Hernández S.&M. Martínez&J. Jiménez	TEX
Arbutus	xalapensis	GENERAL ZARAGOZA	San Antonio Peña Nevada	30	5	1978	Hinton et al.	Hinton
Arbutus	xalapensis	MONTEMORELOS	5 Km SE of La Trinidad, on the E side of Sa Cebolla, near Ojo de Agua	7	8	1988	T. F. Patterson	TEX

Arbutus	xalapensis	MONTEMORELOS	La Trinidad, 2.35 Km al NW, carr a Potrero Redondo.	23	8	1939	C. H. Muller	LL
Arbutus	xalapensis	MONTERREY	Ciudad Monterrey	22	2	1938	Chambers	TEX
Arbutus	xalapensis	ND	Chipinque Mesa , SW of Monterrey	16	11	1958	R. C. Rollins&R. M. Tryon	TEX
Arbutus	xalapensis	SANTA CATARINA	San Antonio de la Osamenta.	29	10	1994	Hinton&et al	TEX
Arbutus	xalapensis	SANTA CATARINA	San Antonio de La Osamenta	29	10	1994	Hinton et al.	Hinton
Arbutus	xalapensis	VILLALDAMA	Sa Gomas, in Canyon El Alamo (NUEVO LEON - VILLALDAMA)	15	8	1988	T. F. Patterson	TEX
Arctostaphylos	pungens	DOCTOR ARROYO	San Antonio de Peña Nevada, 12 Km al NE.	99	7	1977	C. Wells&G. Nesom	LL
Arctostaphylos	pungens	DOCTOR ARROYO	Puerto Pino, below	16	3	1993	Hinton et al.	Hinton
Arctostaphylos	pungens	GALEANA	Pablillo.	14	8	1936	M. Taylor	TEX
Arctostaphylos	pungens	GALEANA	La Poza, 21.375 Km al SE, carr a Río de San José.	10	3	1992	H. et al.	TEX
Arctostaphylos	pungens	GALEANA	Catarino Rodriguez, (El Potosí).	17	2	1983	H. et al.	TEX
Arctostaphylos	pungens	GALEANA	Galeana, 15 mi al SW.	12	5	1934	C. H.&M. T. Mueller	TEX
Arctostaphylos	pungens	GALEANA	San Rafael, 28 mi al SE, camino a Galeana.	17	5	1982	L. J. Dorr&T. L. Atkins	TEX
Arctostaphylos	pungens	GALEANA	Samaniego y La Becerra.	19	2	1990	H. et al.	TEX
Arctostaphylos	pungens	GALEANA	San Francisco Javier, 7.9 mi al E.	99	7	1982	Vankat	TEX
Arctostaphylos	pungens	GALEANA	Rincón de San Lucas	1	3	1992	H. et al.	TEX
Arctostaphylos	pungens	GALEANA	Galeana, 12 mi al S.	23	8	1984	C. D. R. I.	TEX
Arctostaphylos	pungens	GALEANA	Pablillo, 2.6 mi al SW.	29	8	1982	C. P. Cowan	TEX
Arctostaphylos	pungens	GALEANA	Cerro El Potosí.	16	10	1988	G. Nesom&D. Morgan	TEX
Arctostaphylos	pungens	GALEANA	Cerro El Potosí (NUEVO LEON - GALEANA)	2	5	1969	G. B. Hinton	TEX
Arctostaphylos	pungens	GALEANA	Cerro El Potosí	2	5	1969	Hinton et al.	Hinton
Arctostaphylos	pungens	GALEANA	Cerro El Potosí, E slope of	17	2	1983	Hinton et al.	Hinton
Arctostaphylos	pungens	GALEANA	La Becerra, above	19	2	1990	Hinton et al.	Hinton
Arctostaphylos	pungens	GALEANA	Rincón de San Lucas, above	1	3	1992	Hinton et al.	Hinton
Arctostaphylos	pungens	GALEANA	La Poza->Río de San José	10	3	1992	Hinton et al.	Hinton
Arctostaphylos	pungens	GENERAL ZARAGOZA	11 Km al E de San Antonio Peña Nevada (NUEVO LEON - GENERAL ZARAGOZA)	24	5	1992	L. Hernández S.&M. Martínez&J. Jiménez	TEX
Arctostaphylos	pungens	GENERAL ZARAGOZA	Zaragoza, 10.7 mi al S, camino a La Encantada.	20	5	1988	B. L. Westlund	TEX
Arctostaphylos	pungens	GENERAL ZARAGOZA	Cañada La Tinaja.	3	7	1988	T. F. Patterson	TEX
Arctostaphylos	pungens	GENERAL ZARAGOZA	Sierra Peña Nevada.	30	11	1984	McDonald&Gómez	TEX
Arctostaphylos	pungens	GENERAL ZARAGOZA	El Pino, (Puerto El Pino).	16	3	1993	G. B. Hinton	TEX
Arctostaphylos	pungens	ND	W slopes of Sa Madre Oriental, Hwy 51 between Galeana	28	6	1978	G. M. Diggs&et al	TEX

Arctostaphylos	pungens	ND	and Dr Arroyo, 24 Km (by rd) S of jct with Hwy 58 at Puerto Patores Cerro Potosí	20	6	1972	F. Chiang C.&T. L. Wendt&M. C. Johnston	LL
Arctostaphylos	pungens	RAYONES	Sierra La Cebolla.	21	8	1939	C. H. Muller	LL
Chimaphila	maculata	ARAMBERRI	Cerro El Viejo	16	6	1993	Hinton et al.	Hinton
Chimaphila	maculata	GALEANA	Cañada San Francisco.	2	6	1934	C. H. Mueller&M. T. Mueller	TEX
Chimaphila	maculata	GENERAL ZARAGOZA	Zaragoza, 6.59 Km al SW, camino a La Encantada.	17	5	1979	G. B. Hinton	TEX
Chimaphila	maculata	GENERAL ZARAGOZA	Zaragoza->La Encantada	17	6	1979	Hinton et al.	Hinton
Chimaphila	maculata	GENERAL ZARAGOZA	Cerro El Viejo	29	7	1993	Hinton et al.	Hinton
Chimaphila	maculata	ITURBIDE	Iturbide, 39.2 Km al S.	2	6	1982	L. J. Dorr&J. Grimes&K. C. Nixon&S. Sundberg	TEX
Chimaphila	maculata	ND	Cañada La Tinaja, between Rancho La Encantada and Cerro La Peña (NUEVO LEON - ND)	3	7	1988	T. F. Patterson	TEX
Chimaphila	maculata	VILLALDAMA	Sa Gomas, in Canyon El Alamo (NUEVO LEON - VILLALDAMA)	15	8	1988	T. F. Patterson	TEX
Chimaphila	umbellata	DOCTOR ARROYO	San Antonio de Peña Nevada, 12, Km, NE,	99	7	1977	C. Wells&G. Nesom	LL
Chimaphila	umbellata	DOCTOR ARROYO	San Antonio de Peña Nevada, 12, Km, NE,	99	7	1977	C. Wells&G. Nesom	LL
Chimaphila	umbellata	GALEANA	Agua Blanca (NUEVO LEON - GALEANA)	4	7	1991	G. B. Hinton	TEX
Chimaphila	umbellata	GALEANA	Galeana, 15 mi al SW.	29	6	1934	C. H. Mueller&M. T. Mueller	TEX
Chimaphila	umbellata	GALEANA	Dieciocho de Marzo, 7.4 mi al NW, rumbo a la cima del Cerro El Potosí.	18	5	1982	L. J. Dorr&T. L. Atkins	TEX
Chimaphila	umbellata	GENERAL ZARAGOZA	Cañada La Tinaja.	3	7	1988	T. F. Patterson	TEX
Chimaphila	umbellata	GENERAL ZARAGOZA	Cañada La Tinaja.	3	7	1988	T. F. Patterson	TEX
Chimaphila	umbellata	GENERAL ZARAGOZA	La Encantada.	17	6	1979	G. B. Hinton	TEX
Chimaphila	umbellata	RAYONES	Sierra La Cebolla.	21	8	1939	C. H. Muller	LL
Comarostaphylis	polifolia spp. coahuilensis	GALEANA	Cerro El Potosí.	16	9	1980	J. S. Henrickson&P. Bekey	TEX
Comarostaphylis	polifolia spp. minor	ARAMBERRI	La Escondida-> Josécito (NUEVO LEON - ARAMBERRI)	13	11	1993	G. B. Hinton	TEX
Comarostaphylis	polifolia spp. minor	ARAMBERRI	Cerro Grande	8	6	1986	Hinton et al.	Hinton
Comarostaphylis	polifolia spp. minor	ARAMBERRI	La Escondida->Josecito	13	11	1993	Hinton et al.	Hinton
Comarostaphylis	polifolia spp. minor	ARAMBERRI	Aramberri->El Salitre	26	3	1994	Hinton et al.	Hinton
Comarostaphylis	polifolia spp. minor	ARAMBERRI	San Josecito, below	31	7	1999	Hinton et al.	Hinton
Comarostaphylis	polifolia spp. minor	DOCTOR ARROYO	Cerro Peña Nevada, lado NW	99	7	1977	C. Wells&G. Nesom	LL
Comarostaphylis	polifolia spp. minor	DOCTOR ARROYO	San Antonio de Peña Nevada, 2.5 Km al	30	7	1983	G. Nesom	TEX

			ENE.						
Comarostaphylis	polifolia spp. minor	DOCTOR ARROYO	San Antonio de Peña Nevada, 2.5 Km al ENE.	3	8	1981	G. Nesom	TEX	
Comarostaphylis	polifolia spp. minor	GALEANA	Pablillo	11	8	1936	M. Taylor	TEX	
Comarostaphylis	polifolia spp. minor	GALEANA	Pablillo.	5	5	1983	H. et al.	TEX	
Comarostaphylis	polifolia spp. minor	GALEANA	La Poza, 21.375 Km al SE, carr a Río de San José.	31	5	1992	G. B. Hinton	TEX	
Comarostaphylis	polifolia spp. minor	GALEANA	E of Hwy 31; ca 7 mi S of Galeana	25	10	1982	J. Grimes&K. C. Nixon&L. J. Dorr&S. Sundberg	TEX	
Comarostaphylis	polifolia spp. minor	GALEANA	Santa Rita.	23	3	1993	Hinton&et al	TEX	
Comarostaphylis	polifolia spp. minor	GALEANA	Galeana, 15 mi al SW.	15	7	1934	C. H. Mueller&M. T. Mueller	TEX	
Comarostaphylis	polifolia spp. minor	GALEANA	San Francisco de los Blancos	5	7	1983	H. et al.	TEX	
Comarostaphylis	polifolia spp. minor	GALEANA	Dieciocho de Marzo, 2.3 mi al W, rumbo a la cima del Cerro El Potosí.	25	10	1981	L. J. Dorr&K. C. Nixon&J. M. Poole&D. M. Smith	TEX	
Comarostaphylis	polifolia spp. minor	GALEANA	Santa Rita (Santa Rita de Cordeladas)	11	5	1981	G. B. Hinton	TEX	
Comarostaphylis	polifolia spp. minor	GALEANA	Dieciocho de Marzo, 2.8 mi al W, rumbo a la cima del Cerro El Potosí.	18	5	1982	L. J. Dorr&T. L. Atkins	TEX	
Comarostaphylis	polifolia spp. minor	GALEANA	Cerro El Potosí (NUEVO LEON - GALEANA)	99	9	1983	L. Lowrey	TEX	
Comarostaphylis	polifolia spp. minor	GALEANA	Cerro El Potosí.	24	5	1988	B. L. Westlund	TEX	
Comarostaphylis	polifolia spp. minor	GALEANA	Cerro El Potosí.	24	5	1988	B. L. Westlund	TEX	
Comarostaphylis	polifolia spp. minor	GALEANA	Santa Rita	12	5	1981	Hinton et al.	Hinton	
Comarostaphylis	polifolia spp. minor	GALEANA	Pablillo, 5 km E of	5	5	1983	Hinton et al.	Hinton	
Comarostaphylis	polifolia spp. minor	GALEANA	San Francisco Javier	7	5	1983	Hinton et al.	Hinton	
Comarostaphylis	polifolia spp. minor	GALEANA	Cerro El Gallo	9	4	1989	Hinton et al.	Hinton	
Comarostaphylis	polifolia spp. minor	GALEANA	La Poza->Río de San José	31	5	1992	Hinton et al.	Hinton	
Comarostaphylis	polifolia spp. minor	GALEANA	Santa Rita, above	23	3	1993	Hinton et al.	Hinton	
Comarostaphylis	polifolia spp. minor	GENERAL ZARAGOZA	11 Km al E de San Antonio Peña Nevada (NUEVO LEON - GENERAL ZARAGOZA)	24	5	1992	L. Hernández S.&M. Martínez&J. Jiménez	TEX	
Comarostaphylis	polifolia spp. minor	GENERAL ZARAGOZA	San Josecito, below	31	7	1999	Hinton&et al	TEX	
Comarostaphylis	polifolia spp. minor	GENERAL ZARAGOZA	El salitre (NUEVO LEON - GENERAL ZARAGOZA)	26	3	1994	G. B. Hinton	TEX	
Comarostaphylis	polifolia spp. minor	GENERAL ZARAGOZA	San Antonio Peña Nevada	18	5	1978	Hinton et al.	Hinton	
Comarostaphylis	polifolia spp. minor	ITURBIDE	Iturbide, 1 mi al W.	23	10	1981	L. J. Dorr&K. C. Nixon&J. M. Poole&D. M. Smith	TEX	
Comarostaphylis	polifolia spp. minor	MIER Y NORIEGA	Tapona Moreña.	31	12	1998	Hinton&et al	TEX	
Comarostaphylis	polifolia spp. minor	MIER Y NORIEGA	Tapona Morena, N of	31	12	1998	Hinton et al.	Hinton	

Comarostaphylis	polifolia spp. minor	ND	E slope of Sa Madre Oriental: along Méx Hwy 58 just W of Iturbide, 53 Km W of Linares, 13 Km E of Puerto de Pastores (NUEVO LEON - ND)	27	6	1978	T. S. Cochrane&B. A. Cochrane&G. J. Breckon&M. E. Breckon&S. Caughlan&C. Corcoran&G. M. Diggs&D. A.	TEX
Comarostaphylis	polifolia spp. minor	ND	Ca 5 rd mi E of Galeana rd on rd to Linares	28	9	1986	J. S. Henrickson&L. Woodruff	TEX
Comarostaphylis	polifolia spp. minor	ND	32.3 mi E of Hwy 57 along rd from San Rafael to Galeana (1.5 mi S of El Orito) Stand M-7	99	7	1982	Vankat	TEX
Lyonia	squamulosa	ARAMBERRI	Cerro El Viejo	13	1	1994	Hinton et al.	Hinton
Lyonia	squamulosa	ARAMBERRI	Cerro El Viejo	22	2	1995	Hinton et al.	Hinton
Lyonia	squamulosa	ARAMBERRI	Cerro El Viejo	23	2	1995	Hinton et al.	Hinton
Lyonia	squamulosa	GENERAL ZARAGOZA	Cerro El Viejo.	17	6	1993	G. B. Hinton	TEX
Lyonia	squamulosa	GENERAL ZARAGOZA	Cerro El Viejo.	24	6	1993	G. B. Hinton	TEX
Lyonia	squamulosa	GENERAL ZARAGOZA	Cerro El Viejo.	24	6	1993	G. B. Hinton	TEX
Lyonia	squamulosa	GENERAL ZARAGOZA	Cerro El Viejo	17	6	1993	Hinton et al.	Hinton
Lyonia	squamulosa	GENERAL ZARAGOZA	Cerro El Viejo	24	6	1993	Hinton et al.	Hinton
Lyonia	squamulosa	MONTEMORELOS	5 Km SE of La Trinidad, on the E side of Sa Cebolla, near Ojo de Agua Trinidad (NUEVO LEON - MONTEMORELOS)	7	8	1988	T. F. Patterson	TEX
Lyonia	squamulosa	MONTEMORELOS	Potrero Redondo, 18.25 Km al NW, carr a Laguna de Sánchez.	18	8	1939	C. H. Muller	LL
Lyonia	squamulosa	SANTIAGO	Potrero Redondo, 18.25 Km al NW, carr a Laguna de Sánchez.	5	7	1935	C. H. Mueller	TEX
Lyonia	squamulosa	SANTIAGO	Potrero Redondo, 18.25 Km al NW, carr a Laguna de Sánchez.	16	8	1939	C. H. Muller	LL
Orthilia	secunda	ARAMBERRI	Cerro Grande	24	8	1986	Hinton et al.	Hinton
Orthilia	secunda	ARAMBERRI	Cerro El Viejo	20	11	1993	Hinton et al.	Hinton
Orthilia	secunda	DOCTOR ARROYO	San Antonio de Peña Nevada, 12 Km al NE.	99	7	1977	C. Wells&G. Nesom	TEX
Orthilia	secunda	DOCTOR ARROYO	Doctor Arroyo, 37 Km al ENE.	5	8	1983	G. Nesom	LL
Orthilia	secunda	ITURBIDE	Morro alto, cerro, Sa de Artega, límites con Nuevo León	25	9	1991	J. A. Villarreal	TEX
Vaccinium	geminiflorum	ND	Camino de la Encantada a la Tinaja (NUEVO LEON - ND)	25	5	1992	L. Hernández S.&M. Martínez&J. Jiménez	TEX
Vaccinium	geminiflorum	ND	Summit Cerro El Potosí	19	6	1966	L. Gilbert	TEX
Vaccinium	kunthianum	ARAMBERRI	Cerro El Viejo	24	5	1993	Hinton et al.	Hinton
Vaccinium	kunthianum	ARAMBERRI	Cerro El Viejo	16	6	1993	Hinton et al.	Hinton
Vaccinium	kunthianum	ARAMBERRI	Cerro El Viejo	2	5	1994	Hinton et al.	Hinton
Vaccinium	kunthianum	GENERAL ZARAGOZA	Cañada La Tinaja, 1.29 Km al N, camino a La Encantada.	4	7	1988	T. F. Patterson	TEX

Vaccinium	kunthianum	GENERAL ZARAGOZA	Zaragoza, 4.3 mi al S, camino a La Encantada.	20	5	1988	B. L. Westlund	TEX
Vaccinium	kunthianum	GENERAL ZARAGOZA	Cañada La Tinaja.	3	7	1988	T. F. Patterson	TEX
Vaccinium	kunthianum	GENERAL ZARAGOZA	La Encantada	17	6	1979	Hinton et al.	Hinton
Vaccinium	kunthianum	GENERAL ZARAGOZA	Cerro El Viejo	26	2	1993	Hinton et al.	Hinton
Vaccinium	kunthianum	GENERAL ZARAGOZA	Cerro El Viejo	23	6	1993	Hinton et al.	Hinton
Vaccinium	kunthianum	MONTEMORELOS	5 Km SE of La Trinidad, on the E side of Sa Cebolla, near Ojo de Agua Trinidad (NUEVO LEON - MONTEMORELOS)	7	8	1988	T. F. Patterson	TEX
Vaccinium	kunthianum	MONTEMORELOS	Camino de la Encantada a la Tinaja (NUEVO LEON - ND)	19	8	1939	C. H. Muller	LL
Vaccinium	kunthianum	ND	Salto de Agua Cola de Caballo.	25	5	1992	L. Hernández S.&M. Martínez&J. Jiménez	TEX
Vaccinium	kunthianum	SANTIAGO		99	99	9999	L. Lowrey&R. Jordan	TEX

## FOUQUIERACEAE

Género	Especie	Municipio	Localidad	Día	Mes	Año	Colectores	Herbario
<i>Fouquieria</i>	<i>splendens</i>	GARCÍA	Cañada Cortinas al SE de Casablanca Villa de García	22	4	1983	J. A. Villareal Q.&M. A. Carranza P.&A. Orta	TEX

## POLEMONIACEAE

Género	Especie	Municipio	Localidad	Día	Mes	Año	Colectores	Herbario
Cobaea	pringlei	GENERAL ZARAGOZA	Cañada La Tinaja.	2	7	1988	T. F. Patterson	LL
Cobaea	pringlei	GENERAL ZARAGOZA	Potreritos.	22	9	1994	Hinton&et al	TEX
Cobaea	pringlei	GENERAL ZARAGOZA	Cerro El Viejo	6	10	1992	Hinton et al.	Hinton
Cobaea	pringlei	GENERAL ZARAGOZA	Cerro El Viejo	28	7	1993	Hinton et al.	Hinton
Cobaea	pringlei	GENERAL ZARAGOZA	Cerro El Viejo	22	9	1993	Hinton et al.	Hinton
Cobaea	pringlei	MONTEMORELOS	6 Km SE of La Trinidad, in La Sa Cebolla, just W of the precipice El Butano	5	8	1988	T. F. Patterson	TEX
Cobaea	pringlei	MONTEMORELOS	La Trinidad, 1.40 Km al SW, rumbo a la Sierra La Cebolla.	20	8	1939	C. H. Muller	TEX
Cobaea	pringlei	MONTEMORELOS	La Trinidad (NUEVO LEON - MONTEMORELOS)	9	8	1988	T. F. Patterson	TEX
Cobaea	pringlei	MONTEMORELOS	Trail up Sa Cebolla from La Trinidad	6	9	1992	T. F. Patterson&A. LeDuc D.&J. A. Soule	TEX
Cobaea	pringlei	MONTERREY	Parque Chipinque.	28	9	1991	J. L. Panero E.	TEX
Cobaea	pringlei	MONTERREY	Parque Chipinque, cerca de.	99	8	1960	R. Ford S.	TEX
Cobaea	pringlei	MONTERREY	Parque Chipinque.	24	7	1988	C. D. Peterson	TEX
Cobaea	pringlei	ND	Moist canyon N of La Trinidad, on rd from Puertero Redundo	5	9	1992	J. A. Soule&T. F. Patterson&A. LeDuc D.	TEX

Cobaea	pringlei	ND	Chipinque Mesa, SW of Monterrey, motel on Mt	12	10	1985	B. L. Turner&T. J. Ayers&R. W. Scott	TEX
Cobaea	pringlei	ND	Along the trails above the city park ta Chipinque Mesa (adjacent to Chipinque Motel), near Monterrey	17	10	1992	L. A. Prather&A. L. Hempel	TEX
Cobaea	pringlei	ND	8 mi W of Horsetail Falls on rd to Laguna de Sánchez, 1.7 mi E of La Ciénega	13	9	1977	E. Lehto&D. J. Pinkava&B. Parfitt&T. Reeves	TEX
Cobaea	pringlei	SANTIAGO	Salto de Agua Cola de Caballo.	99	9	1983	L. Lowrey	TEX
Gilia	acerosa	ARAMBERRI	La Ascensión, 4.6 mi al N.	5	7	1985	M. A. Luckow	TEX
Gilia	acerosa	DOCTOR ARROYO	Doctor Arroyo.	31	7	1990	Hinton&et al	TEX
Gilia	acerosa	DOCTOR ARROYO	Dr Arroyo	1	8	1990	Hinton et al.	Hinton
Gilia	acerosa	GALEANA	San Gerardo	16	5	1985	G. B. Hinton	TEX
Gilia	acerosa	GALEANA	Santa Rita (Santa Rita de Cordeladas)	11	9	1988	Hinton&et al	TEX
Gilia	acerosa	GALEANA	El Aguillilla, cerca de.	17	9	1989	Hinton&et al	TEX
Gilia	acerosa	GALEANA	Entronque San Roberto, 15 mi al S, Hwy 57.	31	3	1971	B. L. Turner	TEX
Gilia	acerosa	GALEANA	Entronque San Roberto, 15 mi al S, Hwy 57.	15	7	1971	S. Sanderson	TEX
Gilia	acerosa	GALEANA	San Gerardo	16	5	1985	Hinton et al.	Hinton
Gilia	acerosa	GALEANA	Santa Rita	11	9	1988	Hinton et al.	Hinton
Gilia	acerosa	MINA	Minas Manto Blanco y Sabana Blanca, just N of the Cañón de Potrerillos	17	3	1973	M. C. Johnston&T. L. Wendt&F. Chiang C.	LL
Gilia	acerosa	MONTERREY	Ciudad Monterrey, 100 Km al NW.	22	5	1972	A. M. Powell&B. L. Turner	TEX
Gilia	acerosa	SANTA CATARINA	El Jonuco	30	9	1996	Hinton&et al	TEX
Gilia	incisa	ALLENDE	Raices	19	5	1994	Hinton et al.	Hinton
Gilia	incisa	ARAMBERRI	Aramberri.	16	6	1990	Hinton&et al	TEX
Gilia	incisa	ARAMBERRI	Aramberri.	11	9	1990	Hinton&et al	TEX
Gilia	incisa	ARAMBERRI	La Escondida.	3	8	1993	Hinton&et al	TEX
Gilia	incisa	ARAMBERRI	Aramberri, N of	16	6	1990	Hinton et al.	Hinton
Gilia	incisa	ARAMBERRI	Aramberri, N of	1	9	1990	Hinton et al.	Hinton
Gilia	incisa	ARAMBERRI	La Escondida, W of	3	8	1993	Hinton et al.	Hinton
Gilia	incisa	BUSTAMANTE	Sa Gomas, Bustamante Canyon (NUEVO LEON - BUSTAMANTE)	12	8	1988	T. F. Patterson	LL
Gilia	incisa	GALEANA	Río de San José, cerca de.	13	4	1992	Hinton&et al	TEX
Gilia	incisa	GALEANA	Guerrero.	16	6	1994	Hinton&et al	TEX
Gilia	incisa	GALEANA	Cerro El Potosí.	24	5	1988	B. L. Westlund	TEX
Gilia	incisa	GALEANA	San Francisco Javier, 14.3 mi al E.	4	7	1985	C. P. Cowan&M. A. Luckow&N. Jacobson	TEX
Gilia	incisa	GALEANA	Cerro El Gallo	15	6	1991	Hinton et al.	Hinton
Gilia	incisa	GALEANA	San José del Río, near	13	4	1992	Hinton et al.	Hinton
Gilia	incisa	GUADALUPE	Monumento Natural	26	4	1960	R. Ford S.	TEX



			Cerro de la Silla.						
Gilia	incisa	ITURBIDE	Iturbide --> Agua Blanca	21	8	1991	Hinton&et al	TEX	
Gilia	incisa	ITURBIDE	Ebanito, below	12	3	1980	Hinton et al.	Hinton	
Gilia	incisa	ITURBIDE	Iturbide->Agua Blanca	21	8	1991	Hinton et al.	Hinton	
Gilia	incisa	LINARES	El Ebanito, cerca de.	12	3	1980	G. B. Hinton	TEX	
Gilia	incisa	LINARES	Linares, 24 mi al W.	6	7	1963	R. L. McGregor&L. J. Harms&A. J. Robinson&R. del Rosario&R. Segal	LL	
Gilia	incisa	LINARES	Linares, 24 mi al W.	6	7	1963	R. L. McGregor&L. J. Harms&A. J. Robinson&R. del Rosario&R. Segal	LL	
Gilia	incisa	MONTERREY	Ciudad Monterrey, 110.235 Km al NE, carr a Nuevo Laredo.	11	3	1934	M. C. Ferguson&A. M. Ottley	TEX	
Gilia	incisa	MONTERREY	Ciudad Monterrey, 25 Km al NW.	23	5	1972	A. M. Powell&B. L. Turner	TEX	
Gilia	incisa	MONTERREY	Ciudad Monterrey, 3 mi al SW, camino a Chipinque.	1	7	1956	B. L. Turner	TEX	
Gilia	incisa	MONTERREY	Ciudad Monterrey, 17 mi al E.	1	7	1947	F. A. Barkley&G. L. Webster&C. M. Rowell	TEX	
Gilia	incisa	MONTERREY	Parque Chipinque, cerca de.	99	9	1960	R. Ford S.	TEX	
Gilia	incisa	MONTERREY	Ciudad Monterrey.	22	12	1987	L. Brown	TEX	
Gilia	incisa	MONTERREY	Ciudad Monterrey, Sa madre	23	4	1906	C. G. Pringle	TEX	
Gilia	incisa	ND	Along rd from Rancho La Encantada to Zaragoza. Mpio Zaragoza	4	7	1988	T. F. Patterson	TEX	
Gilia	incisa	ND	Sa Gomas, on N-facing slopes in the Cañón El Alamo, in the Mts just W of El Potrero	16	10	1993	L. A. Prather&T. F. Patterson&A. L. Hempel&C. Ferguson&J. Clement&H. Kim	TEX	
Gilia	incisa	ND	Sa Gomas, arroyo going up the Sa Gomas side of Canyon Bustamante (NUEVO LEON - ND)	17	10	1993	T. F. Patterson&L. A. Prather	LL	
Gilia	incisa	RAYONES	Ignacio Zaragoza, (EL Barreal).	7	6	1988	J. A. Villarreal&M. A. Carranza P.&M. Vázquez&D. Markwalder	TEX	
Gilia	incisa	SABINAS HIDALGO	Ciudad Sabinas Hidalgo, 12.8, mi, N, carretera 41	2	7	1985	C. P. Cowan&M. A. Luckow&N. Jacobson	TEX	
Gilia	incisa	SABINAS HIDALGO	Ciudad Sabinas Hidalgo, 6 mi al S.	10	5	1959	J. Graham&M. C. Johnston	TEX	
Gilia	incisa	SABINAS HIDALGO	Ciudad Sabinas	26	3	1993	G. Nesom&B.	TEX	

			Hidalgo, 40 Km al S.				L. Turner&J. Bain	
Gilia	incisa	SALINAS VICTORIA	Microondas Mamulique	23	3	1986	G. Nesom	TEX
Gilia	incisa	SAN PEDRO GARZA GARCÍA	Fraccionamiento Campestre Olinalá, cerca de.	99	9	1960	R. Ford S.	TEX
Gilia	incisa	SANTIAGO	Cañón El Huajuco.	26	2	1946	J. C. Johnson&F. A. Barkley	TEX
Gilia	incisa	SANTIAGO	Puerto Guerrero	16	6	1994	Hinton et al.	Hinton
Gilia	insignis	MONTERREY	Entre Ciudad Monterrey y Saltillo, carretera 40	24	3	1946	R. L. Crockett	LL
Gilia	insignis	ND	1 Km W of Rancho Las Ovejas in Cañón de Potrerillos	16	3	1973	M. C. Johnston&T. L. Wendt&F. Chiang C.	LL
Gilia	platyloba	ARAMBERRI	San Francisco, near	13	5	1992	Hinton et al.	Hinton
Gilia	platyloba	GALEANA	San José del Río, near	2	10	1991	Hinton et al.	Hinton
Gilia	purpusii	ARAMBERRI	San Francisco de Leos	13	5	1992	Hinton&et al	TEX
Gilia	purpusii	DOCTOR ARROYO	San Antonio de Peña Nevada, 2.5 Km al ENE.	3	8	1981	G. Nesom	TEX
Gilia	purpusii	GALEANA	Ca 5 Km NW of Village of Río San José, Río San José Canyon	18	9	1993	G. Nesom&M. H. Mayfield&G. S. Hinton	TEX
Gilia	purpusii	GALEANA	Ca 5 Km NW of Village of Río San José, Río San José Canyon	18	9	1993	G. Nesom&M. H. Mayfield&G. S. Hinton	TEX
Gilia	purpusii	GALEANA	Río de San José.	2	10	1991	Hinton&et al	TEX
Gilia	purpusii	GALEANA	Areas cercanas a Pablillo, aprox 20 Km al S de Galeana (NUEVO LEON - GALEANA)	12	6	1985	J. A. Villarreal&J. Elizondo&L. Arce G.	TEX
Gilia	purpusii	GALEANA	Galeana, 3 mi al S.	20	7	1958	D. S. Correll&I. M. Johnston	LL
Gilia	purpusii	GALEANA	Catarino Rodriguez, (El Potosí).	22	7	1983	H. et al.	TEX
Gilia	purpusii	GALEANA	Catarino Rodriguez, (El Potosí), 7.7 Km al E, Hwy 57.	22	4	1984	C. P. Cowan&J. Hinton	TEX
Gilia	purpusii	GALEANA	Santa Rita (Santa Rita de Cordeladas)	14	5	1981	G. B. Hinton	TEX
Gilia	purpusii	GALEANA	Santa Rita (Santa Rita de Cordeladas)	25	6	1981	Hinton	TEX
Gilia	purpusii	GALEANA	Galeana, 5 Km al S.	26	7	1993	B. L. Turner&K. Clary&T. F. Patterson	TEX
Gilia	stewartii	ARAMBERRI	Sandía (Sandía El Grande), 12.905 Km al S, carr a La Soledad.	10	7	1993	Hinton&et al	TEX
Gilia	stewartii	GALEANA	2 mi NE of Ejido El Potosí, 3.7 mi NE of Hwy 57	24	10	1982	J. Grimes&K. C. Nixon&L. J. Dorr&S. Sundberg	TEX
Gilia	stewartii	GALEANA	San Ignacio de Texas.	31	10	1980	H. et al.	TEX
Gilia	stewartii	GALEANA	San Ignacio de Texas	31	10	1980	Hinton et al.	Hinton
Gilia	stewartii	GALEANA	Santa Rita	25	4	1981	Hinton et al.	Hinton

Gilia	stewartii	GALEANA	Santa Rita	25	4	1981	Hinton et al.	Hinton
Gilia	stewartii	GALEANA	Cerro El Potosí, SW of	22	7	1983	Hinton et al.	Hinton
Gilia	stewartii	GALEANA	Sandia->La Soledad	10	7	1993	Hinton et al.	Hinton
Gilia	stewartii	ND	Hills W of Mesa de Gonzáles, about 3.5 Km S of San Vicente, Matehuala-Salttillo Hwy	24	5	1973	M. C. Johnston&T. L. Wendt&F. Chiang C.	LL
Gilia	stewartii	ND	S part of Cerro Pedregoso, 1.5 Km W of El Peñuelo	18	6	1972	F. Chiang C.&T. L. Wendt&M. C. Johnston	LL
Gilia	stewartii	ND	3 Km S of Rancho Palma de Adentro	16	3	1973	M. C. Johnston&T. L. Wendt&F. Chiang C.	LL
Giliastrum	incisum	DOCTOR ARROYO	San Antonio de Peña Nevada, 2.5 Km al ENE.	3	8	1981	G. Nesom	TEX
Ipomopsis	aggregata spp. formosissima	GALEANA	Cerro El Potosí, 8 km E of	17	7	1984	Hinton et al.	Hinton
Ipomopsis	aggregata spp. formosissima	GALEANA	Pablillo	21	8	1936	M. Taylor	TEX
Ipomopsis	aggregata spp. formosissima	GALEANA	Galeana, 15 mi al SW.	28	6	1934	I. M. Johnston&C. H. Muller	TEX
Ipomopsis	aggregata spp. formosissima	GALEANA	San Francisco Javier, 7.9 mi al E.	4	7	1985	C. P. Cowan&M. A. Luckow&N. Jacobson	TEX
Ipomopsis	aggregata spp. formosissima	GALEANA	Cerro El Potosí.	20	7	1969	Hinton&et al	TEX
Ipomopsis	aggregata spp. formosissima	ND	Ca 1 mi WSW in small valley, 15 mi E of San Rafael off Hwy 57 (NUEVO LEON - ND)	22	7	1977	C. Wells&G. Nesom	LL
Ipomopsis	aggregata spp. formosissima	ND	Cerro Potosí, lower slopes	27	8	1987	D. Bogler&T. L. Atkins	TEX
Ipomopsis	aggregata spp. formosissima	SANTIAGO	Los Lirios->La Jacinta	15	9	1995	Hinton et al.	Hinton
Ipomopsis	aggregata spp. formosissima	SANTIAGO	Los Lirios-La Jacinta (NUEVO LEON - SANTIAGO)	15	9	1995	Hinton&et al	TEX
Ipomopsis	macombii	GALEANA	Santa Rita (Santa Rita de Cordeladas)	24	4	1981	G. B. Hinton	TEX
Ipomopsis	macombii	GALEANA	Santa Rita (Santa Rita de Cordeladas)	12	5	1981	G. B. Hinton	TEX
Ipomopsis	macombii	GALEANA	Galeana, 15, mi, S, rd from Pablillo to Cieneguillas, carretera 2	15	6	1934	C. H. Mueller&M. T. Mueller	TEX
Ipomopsis	macombii	GALEANA	Santa Rita	25	4	1981	Hinton et al.	Hinton
Ipomopsis	macombii	GALEANA	Santa Rita	12	5	1981	Hinton et al.	Hinton
Ipomopsis	macombii	GALEANA	Las Norias	19	7	1984	Hinton et al.	Hinton
Ipomopsis	macombii	ND	2 mi E of San Roberto Along Hwy 60	11	7	1963	R. L. McGregor&L. J. Harms&A. J. Robinson&R. del Rosario&R. Segal	LL
Loeselia	caerulea	GALEANA	Rancho Aguillilla,	2	11	1971	Hinton et al.	Hinton

			near					
Loeselia	caerulea	GALEANA	Cerro El Potosí	29	9	1983	Hinton et al.	Hinton
Loeselia	caerulea	GALEANA	18 de Marzo	29	9	1983	Hinton et al.	Hinton
Loeselia	caerulea	GALEANA	Pabillo, 5 km E of	18	10	1983	Hinton et al.	Hinton
Loeselia	caerulea	GALEANA	Cerro El Gallo	18	10	1987	Hinton et al.	Hinton
Loeselia	caerulea	GALEANA	18 de Marzo, above	30	9	1989	Hinton et al.	Hinton
Loeselia	caerulea	GALEANA	18 de Marzo- >Galeana + 2 km	20	10	1989	Hinton et al.	Hinton
Loeselia	caerulea	GALEANA	La Becerra, above	8	12	1989	Hinton et al.	Hinton
Loeselia	caerulea	GALEANA	Cerro El Gallo	21	2	1990	Hinton et al.	Hinton
Loeselia	caerulea	GALEANA	La Poza->Río de San José	1	11	1991	Hinton et al.	Hinton
Loeselia	caerulea	GALEANA	La Poza->Río de San José	31	5	1992	Hinton et al.	Hinton
Loeselia	caerulea	GALEANA	La Poza->Río de San José	1	7	1992	Hinton et al.	Hinton
Loeselia	caerulea	GALEANA	SW of Laguna de Labradores	11	10	2003	Hinton et al.	Hinton
Loeselia	greggii	ARAMBERRI	Cerro Grande	10	8	1986	Hinton et al.	Hinton
Loeselia	greggii	GALEANA	Entre Ciénega del Toro y Santa Rosa	14	9	1996	Hinton&et al	TEX
Loeselia	greggii	GALEANA	Entre Ciénega del Toro y Santa Rosa	3	10	1995	Hinton&et al	TEX
Loeselia	greggii	GALEANA	San Francisco Javier, 14.3 mi al E.	4	7	1985	C. P. Cowan&M. A. Luckow&N. Jacobson	TEX
Loeselia	greggii	GALEANA	Boca del Refugio, near	20	9	1994	Hinton et al.	Hinton
Loeselia	greggii	GALEANA	Ciénega del Toro- >Santa Rosa	3	10	1995	Hinton et al.	Hinton
Loeselia	greggii	GALEANA	Ciénega del Toro- >Santa Rosa	14	9	1996	Hinton et al.	Hinton
Loeselia	greggii	GALEANA	SW of Laguna de Labradores	11	10	2003	Hinton et al.	Hinton
Loeselia	greggii	GALEANA	Above El Barro	24	10	2003	Hinton et al.	Hinton
Loeselia	greggii	GALEANA	SW of Laguna de Labradores	31	10	2003	Hinton et al.	Hinton
Loeselia	greggii	GALEANA	Highway->Potrero Prieto	7	11	2003	Hinton et al.	Hinton
Loeselia	greggii	ITURBIDE	Iturbide, 6.5 mi al W.	14	12	1996	J. S. Henrickson&S. Sundberg	TEX
Phlox	pattersonii	BUSTAMANTE	Sa Gomas, Bustamante Canyon (NUEVO LEON - BUSTAMANTE)	13	8	1988	T. F. Patterson	TEX
Phlox	pattersonii	BUSTAMANTE	Up a N-facing arroyo in Bustamante Canyon which hits the rd through Bustamante Canyon at a point 2.2 rd mi (3.5 km) W of jct with rd past cemetery in Bustamante	25	8	1995	J. Ferguson C.&P. Boyd	TEX
Phlox	pattersonii	LAMPAZOS DE NARANJO	Salvador Resendez. (NUEVO LEON - LAMPAZOS DE NARANJO)	24	6	1937	M. Taylor E.	TEX
Phlox	pattersonii	VILLALDAMA	At the summit of Sa Gomas	15	8	1988	T. F. Patterson	TEX
Phlox	pattersonii	VILLALDAMA	At the summit of Sa Gomas	15	8	1988	T. F. Patterson	TEX
Polemonium	pauciflorum	DOCTOR ARROYO	San Antonio de Peña Nevada, 12 Km al	99	7	1977	C. Wells&G. Nesom	LL

Polemonium	pauciflorum	GALEANA	NE. Dieciocho de Marzo, 12.4 mi al W, rumbo a la cima del Cerro El Potosí.	18	5	1982	L. J. Dorr&T. L. Atkins	TEX
Polemonium	pauciflorum	GALEANA	Galeana, 20 mi al NE.	26	7	1934	C. H. Mueller&M. T. Mueller	TEX
Polemonium	pauciflorum	GALEANA	Catarino Rodriguez, (El Potosí).	30	4	1989	Hinton&et al	TEX
Polemonium	pauciflorum	GALEANA	Martha La (Sierra), Morro El (Cerro) ladera S	17	6	1985	McDonald	TEX
Polemonium	pauciflorum	GALEANA	Galeana.	23	8	1984	M. Lavin	TEX
Polemonium	pauciflorum	GALEANA	Cerro del Potosí (NUEVO LEON - GALEANA)	21	6	1985	McDonald	TEX
Polemonium	pauciflorum	GALEANA	Cerro El Potosí.	12	8	1981	P. Porter L.&M. J. Warnock	TEX
Polemonium	pauciflorum	GALEANA	Cerro El Potosí (NUEVO LEON - GALEANA)	25	5	1969	G. B. Hinton	TEX
Polemonium	pauciflorum	GALEANA	Cerro El Potosí.	20	10	1979	M. J. Warnock	TEX
Polemonium	pauciflorum	GALEANA	Microondas Radio Faro El Potosí, cerca de.	8	7	1963	R. L. McGregor&L. J. Harms&A. J. Robinson&R. del Rosario&R. Segal	LL
Polemonium	pauciflorum	GALEANA	Cerro El Potosí	25	5	1969	Hinton et al.	Hinton
Polemonium	pauciflorum	GALEANA	Cerro El Potosí	30	4	1989	Hinton et al.	Hinton
Polemonium	pauciflorum	GENERAL ZARAGOZA	Peña Nevada, Sierra, lado E	5	7	1985	McDonald	TEX
Polemonium	pauciflorum	ND	Ca 105 air mi S of Monterrey on the top of Cerro Potosí	16	9	1980	J. S. Henrickson&P. Bekey	TEX
Polemonium	pauciflorum	ND	On the rd to the top of Cerro Potosí, near the top of the Cerro, at the weather station,	23	5	1988	B. L. Westlund	TEX
Polemonium	pauciflorum	ND	Cerro Potosí	19	6	1966	L. Gilbert	TEX
Polemonium	pauciflorum	ND	Cerro Potosí	19	6	1966	L. Gilbert	TEX
Polemonium	pauciflorum	RAYONES	El Cedral, Sa de Arteaga 30 Km al E de San Antonio de las Alazanas	6	9	1994	J. A. Villarreal&M. A. Carranza P.&J. Encinas	TEX
Polemonium	pauciflorum	RAYONES	cima de la Sa de la Marta, 40 Km al E de San Antonio de las Alazanas (NUEVO LEON - RAYONES)	5	5	1995	J. A. Villarreal&M. A. Carranza P.&J. A. Encina	TEX

## PRIMULACEAE

Género	Especie	Municipio	Localidad	Día	Mes	Año	Colectores	Herbario
Anagallis	arvensis	ARAMBERRI	Aramberri.	16	6	1990	G. B. Hinton	TEX
Anagallis	arvensis	ARAMBERRI	Aramberri, N of	16	6	1990	Hinton et al.	Hinton
Anagallis	arvensis	GALEANA	Pablillo	5	8	1936	M. Taylor	TEX
Anagallis	arvensis	GENERAL ZARAGOZA	Rincón del Salto	22	5	1980	G. B. Hinton	TEX
Anagallis	arvensis	GENERAL ZARAGOZA	Río Blanco, headwaters	22	5	1980	Hinton et al.	Hinton

Anagallis	arvensis	MONTEMORELOS	5 Km SE of La Trinidad, on the E side of Sa Cebolla, near Ojo de Agua	7	8	1988	T. F. Patterson	TEX
Anagallis	arvensis	MONTERREY	Ciudad Monterrey	3	6	1960	L. I. Davis	TEX
Anagallis	arvensis	ND	cerca de. 13 Km al E de San Antonio Peña Nevada; Mpio Zaragoza (NUEVO LEON - ND)	24	5	1992	L. Hernández S.&M. Martínez&J. Jiménez	TEX
Anagallis	arvensis	SABINAS HIDALGO	Ciudad Sabinas Hidalgo, 16 Km al W.	7	4	1962	M. Domínguez M.&W. McCart	TEX
Anagallis	arvensis	SANTA CATARINA	Cañón La Huasteca.	28	10	1944	A. Hernández C.&J. A. Honey B.&F. A. Barkley	TEX
Anagallis	arvensis	SANTIAGO	Cola de Caballo (NUEVO LEON - SANTIAGO)	8	4	1963	J. de Anda Jr.	TEX
Androsace	septentrionalis	GENERAL ZARAGOZA	Peña Nevada, Sierra, lado E	5	7	1985	McDonald	TEX
Androsace	septentrionalis	ND	Summit Cerro El Potosí	19	6	1966	L. Gilbert	TEX
Androsace	septentrionalis	GALEANA	Cerro El Potosí	8	8	1970	Hinton et al.	Hinton TEX
Samolus	cinerascens	ARAMBERRI	San Juan de Avilés, nr.	13	5	1992	Hinton&et al	TEX
Samolus	cinerascens	ARAMBERRI	Sandía (Sandía El Grande).	13	10	1986	Hinton&et al	TEX
Samolus	cinerascens	ARAMBERRI	El Barreno	3	7	1980	Hinton et al.	Hinton
Samolus	cinerascens	ARAMBERRI	Cerro Grande	13	10	1986	Hinton et al.	Hinton
Samolus	cinerascens	ARAMBERRI	San Juan Puente y	13	5	1992	Hinton et al.	Hinton
Samolus	cinerascens	GALEANA	Avilés, near Cañada Barreno.	5	7	1980	Hinton&et al	Hinton TEX
Samolus	ebracteatus	GALEANA	Galeana, 5 Km al S.	99	11	1986	G. Nesom	TEX
Samolus	ebracteatus var. breviflorus	ARAMBERRI	Aramberri.	23	11	1989	Hinton&et al	TEX
Samolus	ebracteatus var. breviflorus	ARAMBERRI	Aramberri, N of	23	11	1989	Hinton et al.	Hinton
Samolus	ebracteatus var. breviflorus	GALEANA	Río de San José, nr (NUEVO LEON - GALEANA)	2	10	1991	Hinton&et al	TEX
Samolus	ebracteatus var. breviflorus	GALEANA	Río de San José, nr (NUEVO LEON - GALEANA)	10	3	1992	Hinton&et al	TEX

Samolus	ebracteatus var. breviflorus	GALEANA	Near town of La Laguna ca 4 mi W of Galeana, ca 1.6 mi S of lake in view of town	19	6	1987	G. Nesom	TEX
Samolus	ebracteatus var. breviflorus	GALEANA	La Laguna (NUEVO LEON - GALEANA)	29	9	1983	Hinton&et al	TEX
Samolus	ebracteatus var. breviflorus	GALEANA	Los Pocitos, 8 Km al NW.	26	8	1984	Hinton&et al	TEX
Samolus	ebracteatus var. breviflorus	GALEANA	Cerro El Potosí, W of La Laguna	29	6	1983	Hinton et al.	Hinton
Samolus	ebracteatus var. breviflorus	GALEANA	La Laguna	29	9	1983	Hinton et al.	Hinton
Samolus	ebracteatus var. breviflorus	GALEANA	Pocitos, 8 km NE of	26	8	1984	Hinton et al.	Hinton
Samolus	ebracteatus var. breviflorus	GALEANA	San José del Río, near	2	10	1991	Hinton et al.	Hinton
Samolus	ebracteatus var. breviflorus	GALEANA	San José del Río, near	10	3	1992	Hinton et al.	Hinton
Samolus	ebracteatus var. breviflorus	ITURBIDE	Iturbide -> Camarones	13	9	1991	Hinton&et al	TEX
Samolus	ebracteatus var. breviflorus	ITURBIDE	Iturbide->Camarones	13	9	1991	Hinton et al.	Hinton
Samolus	ebracteatus var. breviflorus	RAYONES	Cerro Blanco	27	2	1990	Hinton et al.	Hinton
Samolus	ebracteatus var. cuneatus	BUSTAMANTE	Bustamante, 6 mi al W.	4	11	1983	C. P. Cowan&K. C. Nixon&M. C. Johnston&A. D. Zimmerman&R. Allen	TEX
Samolus	ebracteatus var. cuneatus	MONTERREY	Ciudad Monterrey, 33 mi SW of , At Ojo Caliente	1	12	1945	B. H. Warnock&F. A. Barkley	TEX
Samolus	ebracteatus var. cuneatus	SANTA CATARINA	Cañón La Huasteca.	3	9	1948	G. L. Webster	TEX
Samolus	parviflorus	GALEANA	Galeana, 7, km, N,	15	3	1981	Hinton&et al	TEX
Samolus	parviflorus	GALEANA	Galeana, 7 km N of	15	3	1981	Hinton et al.	Hinton
Samolus	parviflorus	MONTERREY	Ciudad Monterrey, 35 mi al S,	20	3	1967	J. S. Wilson	TEX
Samolus	parviflorus	MONTERREY	Hwy 85. Parque Chipinque, cerca de.	27	3	1960	R. Ford S.	TEX
Samolus	parviflorus	SANTIAGO	Cola de Caballo.	1	7	1947	F. A. Barkley&W. D. Barkley&C. M. Rowell	TEX
Samolus	parviflorus	SANTIAGO	Cañón La Boca.	22	3	1980	N. Moreno	TEX

## SAPOTACEAE

Género	Especie	Municipio	Localidad	Día	Mes	Año	Colectores	Herbario
Sideroxylon	celastrinum	BUSTAMANTE	Sa Gomas, Bustamante Canyon (NUEVO LEON - BUSTAMANTE)	17	8	1988	T. F. Patterson	TEX



Sideroxylon	celastrinum	BUSTAMANTE	Sa Gomas, Bustamante Canyon (NUEVO LEON - BUSTAMANTE)	13	8	1988	T. F. Patterson	TEX
Sideroxylon	celastrinum	BUSTAMANTE	Sa Gomas, Bustamante Canyon (NUEVO LEON - BUSTAMANTE)	12	8	1988	T. F. Patterson	TEX
Sideroxylon	celastrinum	LAMPAZOS DE NARANJO	Salvador Resendez. (NUEVO LEON - LAMPAZOS DE NARANJO)	26	6	1937	M. Taylor E.	TEX
Sideroxylon	celastrinum	MONTERREY	Ciudad Monterrey, 15 mi al N.	11	4	1964	E. Villanueva	TEX
Sideroxylon	celastrinum	ND	Sa Gomas, arroyo going up the Sa Gomas side of Canyon Bustamante (NUEVO LEON - ND)	17	10	1993	T. F. Patterson&L. A. Prather	TEX
Sideroxylon	celastrinum	RAMONES LOS	Ejido San Isidro (NUEVO LEON - LOS RAMONES)	13	11	1993	J. A. Villarreal&M. A. Carranza P.	TEX
Sideroxylon	lanuginosum spp. albicans	LAMPAZOS DE NARANJO	Salvador Resendez. (NUEVO LEON - LAMPAZOS DE NARANJO)	24	6	1937	M. Taylor E.	TEX
Sideroxylon	lanuginosum spp. albicans	MONTEMORELOS	Anacuitas (Adjuntas de Ballesteros).	5	9	1992	T. F. Patterson&A. LeDuc D.&J. A. Soule	TEX
Sideroxylon	lanuginosum spp. albicans	SANTIAGO	La Mesa Grande, (Vista Hermosa).	99	99	9999	J. Marroquín	TEX
Sideroxylon	lanuginosum spp. albicans	VILLALDAMA	Sa Gomas, in Canyon El Alamo (NUEVO LEON - VILLALDAMA)	15	8	1988	T. F. Patterson	TEX
Sideroxylon	lanuginosum spp. rigidum	SANTA CATARINA	El Jonuco	30	9	1996	ND	TEX
Sideroxylon	lanuginosum spp. rigidum	SANTIAGO	Las Ajuntas, Mpio Villa Santiago	24	8	1939	C. H. Muller	LL
Sideroxylon	lanuginosum spp. rigidum	SANTIAGO	Cañón El Huajuco.	10	8	1934	R. M. King	TEX

#### BORAGINACEAE (+Hydrophyllaceae)

Género	Especie	Municipio	Localidad	Día	Mes	Año	Colectores	Herbario
Antiphytum	heliotropioides	ARAMBERRI	Aramberri->El Salitre	26	10	1993	Hinton et al.	Hinton
Antiphytum	heliotropioides	ARAMBERRI	Cerro El Viejo	2	5	1994	Hinton et al.	Hinton
Antiphytum	heliotropioides	GALEANA	Cerro El Potosí, 6 km E of	27	6	1984	Hinton et al.	Hinton
Antiphytum	heliotropioides	GALEANA	La Becerra, above	12	9	1989	Hinton et al.	Hinton
Antiphytum	heliotropioides	GALEANA	La Becerra, above	23	9	1989	Hinton et al.	Hinton

Antiphytum	heliotropioides	GALEANA	La Becerra, above	8	12	1989	Hinton et al.	Hinton
Antiphytum	heliotropioides	GALEANA	Cerro El Gallo	15	6	1991	Hinton et al.	Hinton
Antiphytum	heliotropioides	GALEANA	San José del Río, near	24	3	1992	Hinton et al.	Hinton
Antiphytum	heliotropioides	GALEANA	La Poza->Río de San José	24	7	1992	Hinton et al.	Hinton
Antiphytum	heliotropioides	GALEANA	San Ignacio de Texas, S of	19	8	1992	Hinton et al.	Hinton
Antiphytum	heliotropioides	GALEANA	Rancho Aguillilla, near	22	7	1995	Hinton et al.	Hinton
Antiphytum	heliotropioides	GALEANA	SW of Laguna de Labradores	17	10	2003	Hinton et al.	Hinton
Antiphytum	heliotropioides	GALEANA	Highway->Potrero Prieto	7	11	2003	Hinton et al.	Hinton
Antiphytum	heliotropioides	GALEANA	Potrero Prieto->Guadalupe	14	11	2003	Hinton et al.	Hinton
Antiphytum	heliotropioides	GALEANA	La Poza, 21.375 Km al SE, carr a Río de San José.	24	7	1992	Hinton&et al	TEX
Antiphytum	heliotropioides	GALEANA	Galeana, 13.345 Km al N, carr a Rayones.	27	6	1994	Hinton&et al	TEX
Antiphytum	heliotropioides	GALEANA	To the N of the rd between La Boca del Refugio and San Pablo about half the distance between La B. del Refugio and S. Pablo in dry San Pablo River	20	9	1994	M. H. Mayfield&G. S. Hinton&G. Nesom	TEX
Antiphytum	heliotropioides	GALEANA	El Aguillilla	22	7	1995	Hinton&et al	TEX
Antiphytum	heliotropioides	ITURBIDE	El Barrial	24	9	1979	Hinton et al.	Hinton
Antiphytum	hintoniorum	GALEANA	Cerro El Potosí, S slope of	6	11	1980	Hinton et al.	Hinton
Antiphytum	hintoniorum	GALEANA	Santa Rita	12	5	1981	Hinton et al.	Hinton
Antiphytum	hintoniorum	GALEANA	Santa Rita	23	8	1981	Hinton et al.	Hinton
Antiphytum	hintoniorum	GALEANA	Cerro El Potosí, SE slope of	23	8	1981	Hinton et al.	Hinton
Antiphytum	hintoniorum	GALEANA	Las Norias, 10 km E of	19	7	1984	Hinton et al.	Hinton
Antiphytum	hintoniorum	GALEANA	Pocitos, 10 km E of	4	11	1984	Hinton et al.	Hinton
Antiphytum	hintoniorum	GALEANA	Galeana, 4 km N of	3	5	1987	Hinton et al.	Hinton
Antiphytum	hintoniorum	GALEANA	Catarino Rodriguez, (El Potosí).	23	8	1981	Hinton&et al	TEX
Antiphytum	hintoniorum	GALEANA	Galeana, 15 Km al SW, por aire.	10	10	1982	J. S. Henrickson&W. J. Hess	TEX
Antiphytum	hintoniorum	RAYONES	Sa Madre Oriental, just E of rd leading from Rayones to Galeana, 13.6 mi from middle of bridge across Río Pilon	9	4	1994	T. F. Patterson&K. Clary&J. Clary	TEX
Cordia	boissieri	ANÁHUAC	Mercedes Cruz, 117.43 Km al SE.	21	3	1946	R. L. Crockett	LL
Cordia	boissieri	ARAMBERRI	Aramberri, N of	23	11	1989	Hinton et al.	Hinton
Cordia	boissieri	ARAMBERRI	Aramberri.	23	11	1989	Hinton&et al	TEX
Cordia	boissieri	ARAMBERRI	La Ascensión, 18.6 mi al S, carr a Doctor Arroyo.	27	7	1969	J. A. Mears&H. Mears	TEX
Cordia	boissieri	BUSTAMANTE	Sa Gomas, Bustamante Canyon (NUEVO LEON - BUSTAMANTE)	12	8	1988	T. F. Patterson	TEX
Cordia	boissieri	GALEANA	Galeana, 13.345 Km al N, carr a Rayones.	8	1	1989	Hinton&et al	TEX

Cordia	boissieri	ITURBIDE	Ebanito, below	12	3	1980	Hinton et al.	Hinton
Cordia	boissieri	LAMPAZOS DE NARANJO	Salvador Resendez. (NUEVO LEON - LAMPAZOS DE NARANJO)	26	6	1937	M. Taylor E.	TEX
Cordia	boissieri	LINARES	Linares, 22.13 mi al W, carr a Galeana.	24	12	1987	E. M. Chittenden&T. L. Atkins	TEX
Cordia	boissieri	LINARES	Linares, 4 mi al S.	27	5	1969	D. S. Seigler&E. Rodríguez	TEX
Cordia	boissieri	LINARES	Linares, 16 mi al W, carr a Galeana.	19	7	1958	D. S. Correll&I. LL M. Johnston	TEX
Cordia	boissieri	LINARES	El Ebanito, cerca de.	12	3	1980	Hinton&et al	TEX
Cordia	boissieri	MONTEMORELOS	Montemorelos.	27	5	1969	D. S. Seigler&E. Rodríguez	TEX
Cordia	boissieri	MONTEMORELOS	87 mi S of Montemorelos on Hwy 85	3	2	1959	D. Hunsaker II	TEX
Cordia	boissieri	MONTERREY	Ciudad Monterrey, 20 mi al W.	16	10	1958	G. N. Jones	LL
Cordia	boissieri	MONTERREY	Ciudad Monterrey, 15 mi al N.	11	4	1954	E. Villanueva	TEX
Cordia	boissieri	MONTERREY	Museo Regional El Obispado.	10	9	1945	J. Roybal	TEX
Cordia	boissieri	MONTERREY	Ciudad Monterrey, 5 mi al S, camino a Chipinque.	5	4	1964	E. González A.	LL
Cordia	boissieri	MONTERREY	Ciudad Monterrey.	3	11	1978	J. García P.&A. Delgado S.	TEX
Cordia	boissieri	MONTERREY	Ciudad Monterrey, 2 mi al NW.	15	11	1958	R. C. Rollins&R. M. Tryon	LL
Cordia	boissieri	MONTERREY	Ciudad Monterrey, 20 Km al E.	6	6	1942	J. N. Weaver	TEX
Cordia	boissieri	ND	Sa de Papagayos, camino a la estación de microondas (NUEVO LEON - ND)	13	11	1993	J. A. Villarreal&M. A. Carranza P.	TEX
Cordia	boissieri	ND	34.7 mi NE of Dr Arroyo, 2.3 mi SW of La Escondida along Hwy 29	8	9	1971	J. S. Henrickson&S. Sundberg	LL
Cordia	boissieri	ND	El Barreal, Ejido Próximo a Rayones	7	6	1988	J. A. Villareal Q.&M. A. Carranza P.&M. Vásquez	TEX
Cordia	boissieri	ND	Between Sabinas Hidalgo and Villadama, 21.5 Km E of Villadama square, at the W end of canyon just before crossing Sabinas River	16	10	1992	L. A. Prather&A. L. Hempel	TEX
Cordia	boissieri	ND	1 Km W of Rancho Los Lirios	16	3	1973	M. C. Johnston&T. L. Wendt&F. Chiang C.	TEX
Cordia	boissieri	RAYONES	Galeana->Rayones + 20 km	8	1	1989	Hinton et al.	Hinton
Cordia	boissieri	SABINAS HIDALGO	Ciudad Sabinas Hidalgo, 28.72 Km al NE, rumbo al Río Salado.	9	4	1942	A. Nelson&R. Nelson	TEX
Cordia	boissieri	SABINAS HIDALGO	Ciudad Sabinas Hidalgo, 14, mi, S,	26	5	1966	J. S. Wilson	TEX

			carretera 85				
Cordia	boissieri	SABINAS HIDALGO	Ciudad Sabinas Hidalgo, 7 mi al S.	10	8	1939 C. H. Muller	LL
Cordia	boissieri	SABINAS HIDALGO	Ciudad Sabinas Hidalgo, 16 Km al W.	7	4	1962 M. Domínguez M.&W. L. McCart	TEX
Cordia	boissieri	SABINAS HIDALGO	Ciudad Sabinas Hidalgo, 12, mi, N, carretera 41	26	3	1944 N. T. Heard&F. A. Barkley	TEX
Cordia	boissieri	SANTA CATARINA	Cañón La Huasteca.	22	12	1954 M. C. Carlson	TEX
Cordia	boissieri	SANTA CATARINA	Cañón La Huasteca.	16	3	1978 B. Calvert	LL
Cordia	boissieri	SANTA CATARINA	Cañón La Huasteca.	20	10	1979 B. Calvert	TEX
Cordia	podocephala	GUADALUPE	Centro Escolar Ciudad de los Niños, 2 Km al SE.	31	3	1967 R. A. García L.	TEX
Cordia	podocephala	ITURBIDE	Lampazos, near	21	9	1991 Hinton et al.	Hinton
Cordia	podocephala	ITURBIDE	Lampazos, cerca de.	21	9	1991 Hinton&et al	TEX
Cordia	podocephala	MONTERREY	Ciudad Monterrey, cerca de.	30	8	1903 C. G. Pringle	LL
Cordia	sebestena	SABINAS HIDALGO	Ciudad Sabinas Hidalgo, 14, mi, S, carretera 85	4	5	1985 E. Cabrera C.&H. de Cabrera	TEX
Cryptantha	albida	DOCTOR ARROYO	San Cayetano de Vacas, 9 mi al N.	99	9	1970 D. H. Norris	LL
Cryptantha	albida	GALEANA	Rancho Aguililla, N of	2	5	1997 Hinton et al.	Hinton
Cryptantha	albida	GALEANA	El Aguililla	2	5	1997 G. B. Hinton	TEX
Cryptantha	albida	GALEANA	El Aguililla	11	6	1980 Hinton&et al	TEX
Cryptantha	albida	GALEANA	Catarino Rodriguez, (El Potosí), 1.5 Km al E, Hwy 57.	22	4	1984 C. P. Cowan&J. Hinton	TEX
Cryptantha	albida	GALEANA	San Roberto, 5.4 mi al N, Hwy 57.	26	6	1971 A. Richardson	TEX
Cryptantha	albida	GALEANA	Entronque San Roberto, 12.6 mi al E, camino a Linares.	26	9	1970 B. L. Turner	TEX
Cryptantha	albida	ND	1 mi E of Hwy 57 on dirt rd to Village of El Potosí	11	10	1985 B. L. Turner&T. J. Ayers&R. W. Scott	TEX
Cryptantha	albida	ND	66 Km S of San Roberto jct on rd to SLP	4	7	1972 M. C. Johnston&T. L. Wendt&F. Chiang C.	LL
Cryptantha	gypsites	GALEANA	2 mi N of Entronque San Roberto on Hwy 57	17	9	1988 G. Nesom&J. Wells	TEX
Cryptantha	gypsites	GALEANA	Ca 35 air mi SE of Saltillo, 0.5 mi N of Navidad, or 4.2 mi N of San Rafael along Hwy 57	26	6	2001 J. S. Henrickson	TEX
Cryptantha	gypsites	GALEANA	Pablillo, 4 mi al S, camino a Doctor Arroyo.	20	7	1958 D. S. Correll&I. M. Johnston	LL
Cryptantha	gypsites	ND	Ca 120 air Km SE of Saltillo ca 12.2 rd mi E of San Roberto jct on rd to Galeana, ca 1 mi W of La Primavera	16	9	1980 J. S. Henrickson&P. Bekey	TEX
Cryptantha	mexicana	GALEANA	Rancho Aguililla, near	2	11	1971 Hinton et al.	Hinton
Cryptantha	mexicana	GALEANA	Rancho Aguililla	11	6	1980 Hinton et al.	Hinton
Cryptantha	mexicana	GALEANA	Santa Rita	25	4	1981 Hinton et al.	Hinton

Cryptantha	mexicana	GALEANA	Santa Rita	25	4	1981 Hinton et al.	Hinton
Cryptantha	mexicana	GALEANA	Rancho Aguililla	2	6	1989 Hinton et al.	Hinton
Cryptantha	mexicana	GALEANA	Rancho Aguililla	17	8	1989 Hinton et al.	Hinton
Cryptantha	mexicana	GALEANA	Rancho Aguililla, N of	29	6	2000 Hinton et al.	Hinton
Cryptantha	mexicana	GALEANA	Santa Rita (Santa Rita de Cordeladas)	25	4	1981 Hinton	TEX
Cryptantha	mexicana	GALEANA	Santa Rita (Santa Rita de Cordeladas)	25	4	1981 Hinton	TEX
Cryptantha	mexicana	GALEANA	El Aguililla	2	6	1989 Hinton&et al	TEX
Cryptantha	mexicana	GALEANA	El Aguililla	17	8	1989 Hinton&et al	TEX
Cryptantha	mexicana	GALEANA	El Aguililla.	29	6	2000 H. et al.	TEX
Cryptantha	mexicana	MONTERREY	Ciudad Monterrey, 105 Km al NW, camino a Monclova.	3	9	9999 B. L. Turner	TEX
Cryptantha	mexicana	MONTERREY	Ciudad Monterrey, 12 mi al W.	27	2	1944 F. A. Barkley	LL
Cryptantha	mexicana	ND	Puerto de Pedernales, near the Estación Microondas on Hwy 53	16	3	1973 M. C. Johnston&T. L. Wendt&F. Chiang C.	LL
Cryptantha	mexicana	ND	Puerto de Pedernales, near the Estación Microondas on Hwy 53	16	3	1973 M. C. Johnston&T. L. Wendt&F. Chiang C.	LL
Cryptantha	mexicana	ND	1 Km W of Rancho Potrerillos in Cañón de Potrerillos	17	3	1973 M. C. Johnston&T. L. Wendt&F. Chiang C.	LL
Cryptantha	mexicana	ND	Minas Manto Blanco y Sabana Blanca, just N of the Cañón de Potrerillos	17	3	1973 M. C. Johnston&T. L. Wendt&F. Chiang C.	LL
Cryptantha	mexicana	ND	Minas Manto Blanco y Sabana Blanca, just N of the Cañón de Potrerillos	17	3	1973 M. C. Johnston&T. L. Wendt&F. Chiang C.	LL
Cryptantha	mexicana	ND	10.5 Km N of Rancho Las Estacas on rd to Rancho Lechuguillal	16	3	1973 M. C. Johnston&T. L. Wendt&F. Chiang C.	LL
Cryptantha	mexicana	ND	1 Km W of Rancho Los Lirios	16	3	1973 M. C. Johnston&T. L. Wendt&F. Chiang C.	LL
Cryptantha	mexicana	ND	12 Km E of Rancho La Escondida, just N of Rancho La Laguna	17	3	1973 M. C. Johnston&T. L. Wendt&F. Chiang C.	LL
Cryptantha	mexicana	ND	5 Km S of Rancho El Mortero	17	3	1973 M. C. Johnston&T. L. Wendt&F. Chiang C.	LL
Cryptantha	mexicana	SABINAS HIDALGO	Ciudad Sabinas Hidalgo, 23, mi, N, carretera 41	26	3	1944 F. A. Barkley	TEX
Cryptantha	mexicana	SABINAS HIDALGO	Ciudad Sabinas Hidalgo, 16 Km al W.	7	4	1962 M. Domínguez M.&W. L. McCart	TEX
Cryptantha	mexicana	SABINAS HIDALGO	Ciudad Sabinas Hidalgo, 12, mi, N, carretera 41	26	3	1944 N. T. Heard&F. A. Barkley	TEX
Cryptantha	mexicana	SANTA CATARINA	Ciudad Santa Catarina, cerca de.	28	2	1946 F. A. Barkley	TEX
Cryptantha	mexicana	SANTA CATARINA	Ciudad Santa Catarina, 5 mi al W.	17	11	1958 R. C. Rollins&R. M. Tryon	LL

Cynoglossum	amabile	GENERAL ZARAGOZA	6 Km al N de la Siberia en el camino a La Encantada (NUEVO LEON - GENERAL ZARAGOZA)	25	5	1992 L. Hernández S.&M. Martínez&J. Jiménez	TEX
Cynoglossum	henricksonii	ARAMBERRI	Cerro Grande	4	4	1986 Hinton et al.	Hinton
Cynoglossum	henricksonii	ARAMBERRI	Ascención->Sandia	9	5	1992 Hinton et al.	Hinton
Cynoglossum	henricksonii	ARAMBERRI	La Ascensión, 12.455 Km al SW, carr a Sandía.	9	5	1992 Hinton&et al	TEX
Cynoglossum	henricksonii	GALEANA	Cerro El Potosí, 6 km E of	27	6	1984 Hinton et al.	Hinton
Cynoglossum	henricksonii	GALEANA	Cerro El Potosí, 6 km E of	3	7	1984 Hinton et al.	Hinton
Cynoglossum	henricksonii	GALEANA	Rancho Aguililla	6	7	1997 Hinton et al.	Hinton
Cynoglossum	henricksonii	GALEANA	El Aguililla	6	7	1997 Hinton&et al	TEX
Ehretia	anacua	ARAMBERRI	Aramberri->El Salitre	26	3	1994 Hinton et al.	Hinton
Ehretia	anacua	ARAMBERRI	Aramberri, 7.49 mi al S, carr a El Salitre.	26	3	1994 Hinton&et al	TEX
Ehretia	anacua	LINARES	Linares, 18 mi al W, carr a Galeana.	26	3	1964 D. Ahshapanek	TEX
Ehretia	anacua	MONTEMORELOS	Los Lirios	19	5	1994 Hinton et al.	Hinton
Ehretia	anacua	MONTEMORELOS	Los Lirios (NUEVO LEON - MONTEMORELOS)	19	5	1994 Hinton&et al	TEX
Ehretia	anacua	MONTEMORELOS	Montemorelos.	7	8	1970 L. Spesard	TEX
Ehretia	anacua	MONTERREY	Ciudad Monterrey, 460.825 Km al S, carr a Ciudad de México.	23	3	1946 R. L. Crockett	LL
Ehretia	anacua	MONTERREY	Ciudad Monterrey, 40 mi al S.	3	4	1947 Smith&Barkley	TEX
Ehretia	anacua	MONTERREY	Instituto Tecnológico de Monterrey.	8	5	1970 K. Wettinger	TEX
Ehretia	anacua	MONTERREY	Ciudad Monterrey, 4 mi al SE, Hwy 85.	14	7	1971 H. M. Parker	LL
Ehretia	anacua	SANTA CATARINA	Cañón El Diente.	8	8	1934 C. H. Mueller&M. T. Mueller	TEX
Ehretia	anacua	SANTIAGO	Salto de Agua Cola De Caballo.	26	4	1976 R. Sanders&J. B. Harborne	TEX
Ehretia	anacua	SANTIAGO	Cañón El Huajuco.	20	8	1946 E. Aguirre P.&J. B. Paxon&F. A. Barkley	TEX
Hackelia	leonotis	GALEANA	Cerro El Potosí	25	5	1969 Hinton et al.	Hinton
Hackelia	leonotis	GALEANA	Cerro El Potosí	14	9	1970 Hinton et al.	Hinton
Hackelia	leonotis	GALEANA	Galeana, 20 mi al NE.	26	7	1934 C. H. Mueller&M. T. Mueller	TEX
Hackelia	leonotis	GALEANA	Cerro El Potosí (NUEVO LEON - GALEANA)	26	7	1985 S. Ginzburg&A. T. Whittemore&A. McDonald	TEX
Hackelia	leonotis	GALEANA	Cerro El Potosí (NUEVO LEON - GALEANA)	26	7	1985 S. Ginzburg&A. T. Whittemore&A. McDonald	TEX
Hackelia	leonotis	GALEANA	Cerro El Potosí (NUEVO LEON - GALEANA)	26	7	1985 S. Ginzburg&A. T. Whittemore&A. McDonald	TEX
Hackelia	leonotis	GALEANA	Cerro del Potosí (NUEVO LEON - GALEANA)	21	6	1985 McDonald	TEX

Hackelia	leonotis	GALEANA	Cerro El Potosí.	26	7	1985 McDonald	TEX
Hackelia	leonotis	GALEANA	Cerro El Potosí (NUEVO LEON - GALEANA)	14	9	1970 Hinton&et al	TEX
Hackelia	leonotis	GALEANA	Cerro El Potosí.	18	5	1982 L. J. Dorr&T. L. Atkins	TEX
Hackelia	leonotis	GALEANA	Cerro El Potosí (NUEVO LEON - GALEANA)	25	5	1969 Hinton&et al	TEX
Hackelia	leonotis	GALEANA	Microondas Radio Faro El Potosí, cerca de.	8	7	1963 R. L. McGregor&L. J. Harms&A. J. Robinson&R. del Rosario&R. Segal	LL
Hackelia	leonotis	GENERAL ZARAGOZA	Puerto Pino	30	12	1978 Hinton et al.	Hinton
Hackelia	leonotis	ND	Cerro Potosí	19	6	1966 L. Gilbert	TEX
Heliotropium	angiospermum	ARAMBERRI	Aramberri	17	6	1979 Hinton et al.	Hinton
Heliotropium	angiospermum	ARAMBERRI	Aramberri, N of	23	11	1989 Hinton et al.	Hinton
Heliotropium	angiospermum	ARAMBERRI	Aramberri, N of	30	11	1989 Hinton et al.	Hinton
Heliotropium	angiospermum	ARAMBERRI	Aramberri, N of	30	11	1989 Hinton et al.	Hinton
Heliotropium	angiospermum	ARAMBERRI	Aramberri, N of	16	6	1990 Hinton et al.	Hinton
Heliotropium	angiospermum	ARAMBERRI	La Escondida, E of	16	10	1993 Hinton et al.	Hinton
Heliotropium	angiospermum	ARAMBERRI	Aramberri->Lampazos + 9 Km	6	9	1995 Hinton et al.	Hinton
Heliotropium	angiospermum	ARAMBERRI	Aramberri.	16	6	1990 Hinton&et al	TEX
Heliotropium	angiospermum	ARAMBERRI	Aramberri.	17	6	1979 G. B. Hinton	TEX
Heliotropium	angiospermum	ARAMBERRI	Aramberri.	23	11	1989 Hinton&et al	TEX
Heliotropium	angiospermum	ARAMBERRI	Aramberri.	30	11	1989 Hinton&et al	TEX
Heliotropium	angiospermum	ARAMBERRI	Aramberri.	30	11	1989 Hinton&et al	TEX
Heliotropium	angiospermum	ARAMBERRI	La Escondida.	16	10	1993 Hinton&et al	TEX
Heliotropium	angiospermum	ARAMBERRI	Aramberri, 28.155 mi al NE, rumbo a Lampazos.	6	9	1995 Hinton&et al	TEX
Heliotropium	angiospermum	BUSTAMANTE	Sa Gomas, Bustamante Canyon (NUEVO LEON - BUSTAMANTE)	12	8	1988 T. F. Patterson	TEX
Heliotropium	angiospermum	GARCÍA	Icamole, near.	4	6	1993 Hinton&et al	TEX
Heliotropium	angiospermum	ITURBIDE	Iturbide->Camarones	6	9	1991 Hinton et al.	Hinton
Heliotropium	angiospermum	ITURBIDE	Iturbide, 15.39 Km al S, carr a Camarones.	6	9	1991 Hinton&et al	TEX
Heliotropium	angiospermum	MONTEMORELOS	5 Km SE of La Trinidad, on the E side of Sa Cebolla, near Ojo de Agua	10	8	1988 T. F. Patterson	TEX
Heliotropium	angiospermum	MONTERREY	Ciudad Monterrey, 110.235 Km al NE, carr a Nuevo Laredo.	3	6	1994 Hinton&et al	TEX
Heliotropium	angiospermum	MONTERREY	Ciudad Monterrey, 20 mi al W.	16	10	1958 M. A. Luckow & M. Lavin	LL
Heliotropium	angiospermum	MONTERREY	Ciudad Monterrey, 20 mi al W.	21	6	1969 K. S. Boghdan&F. A. Barkley	LL
Heliotropium	angiospermum	MONTERREY	Entre Ciudad Monterrey y Saltillo, carretera 40	24	3	1946 R. L. Crockett	LL
Heliotropium	angiospermum	MONTERREY	Ciudad Monterrey, 10 mi al W.	22	7	1970 P. Wilson	TEX
Heliotropium	angiospermum	MONTERREY	Entre Ciudad Monterrey y Reynosa	99	11	1960 R. Ford S.	TEX



Heliotropium	angiospermum	RAYONES	Santa Rosa->Rayones	3	10	1995 Hinton et al.	Hinton
Heliotropium	angiospermum	RAYONES	Santa Rosa -> Rayones	3	10	1995 Hinton&et al	TEX
Heliotropium	angiospermum	SABINAS HIDALGO	Ciudad Sabinas Hidalgo, 14, mi, S, carretera 85	26	5	1966 J. S. Wilson	TEX
Heliotropium	angiospermum	SALINAS VICTORIA	Monterrey->Laredo + 49 km	3	6	1994 Hinton et al.	Hinton
Heliotropium	angiospermum	SANTA CATARINA	Ciudad Santa Catarina, cerca de.	28	2	1946 T. Alonis Jr.&J. C. Johnson&F. A. Barkley	TEX
Heliotropium	angiospermum	SANTA CATARINA	Ciudad Santa Catarina, 7 mi al SE.	11	11	1959 J. Graham&M. C. Johnston	TEX
Heliotropium	angiospermum	SANTA CATARINA	Ciudad Santa Catarina, 5 mi al W.	17	11	1958 R. C. Rollins&R. M. Tryon	LL
Heliotropium	angiospermum	SANTIAGO	Blanquillo	22	6	1994 Hinton et al.	Hinton
Heliotropium	angiospermum	SANTIAGO	Cañón La Boca.	24	12	1954 M. C. Carlson	TEX
Heliotropium	angiospermum	SANTIAGO	Cañón El Huajuco.	26	2	1946 J. C. Johnson&F. A. Barkley	TEX
Heliotropium	angiospermum	Villa de García	Icamole, near	4	6	1993 Hinton et al.	Hinton
Heliotropium	calcicola	SANTA CATARINA	Cañón de la Huasteca	15	7	1992 Hinton et al.	Hinton
Heliotropium	calcicola	SANTA CATARINA	Cañón La Huasteca.	15	7	1992 Hinton&et al	TEX
Heliotropium	confertifolium	ARAMBERRI	La Escondida	17	6	1979 Hinton et al.	Hinton
Heliotropium	confertifolium	ARAMBERRI	Aramberri, N of	23	11	1989 Hinton et al.	Hinton
Heliotropium	confertifolium	ARAMBERRI	Aramberri, N of	16	6	1990 Hinton et al.	Hinton
Heliotropium	confertifolium	ARAMBERRI	Sandia->La Soledad	10	7	1993 Hinton et al.	Hinton
Heliotropium	confertifolium	ARAMBERRI	Aramberri->El Salitre	26	10	1993 Hinton et al.	Hinton
Heliotropium	confertifolium	ARAMBERRI	La Escondida, N of	11	7	2000 Hinton et al.	Hinton
Heliotropium	confertifolium	ARAMBERRI	Aramberri.	16	6	1990 Hinton&et al	TEX
Heliotropium	confertifolium	ARAMBERRI	Aramberri.	23	11	1989 Hinton&et al	TEX
Heliotropium	confertifolium	ARAMBERRI	Aramberri, 7.49 mi al S, carr a El Salitre.	26	10	1993 Hinton&et al	TEX
Heliotropium	confertifolium	ARAMBERRI	La Escondida (NUEVO LEON - ARAMBERRI)	17	6	1979 T. F. Patterson	TEX
Heliotropium	confertifolium	ARAMBERRI	Sandía (Sandía El Grande), 12.905 Km al S, carr a La Soledad.	10	7	1993 Hinton&et al	TEX
Heliotropium	confertifolium	BUSTAMANTE	Sa Gomas, Bustamante Canyon (NUEVO LEON - BUSTAMANTE)	12	8	1988 T. F. Patterson	TEX
Heliotropium	confertifolium	BUSTAMANTE	Sa Gomas, Bustamante Canyon (NUEVO LEON - BUSTAMANTE)	17	8	1988 T. F. Patterson	TEX
Heliotropium	confertifolium	CIÉNEGA DE FLORES	Ciénega de Flores, 7 mi al N.	18	7	1958 D. S. Correll&I. M. Johnston	LL
Heliotropium	confertifolium	DOCTOR ARROYO	Doctor Arroyo, 46 Km al N.	5	8	1970 D. Flyr	TEX
Heliotropium	confertifolium	HIDALGO	5 mi SW of Hidalgo, at Parque de Portrero (ca 15 airline mi NW of Monterrey)	23	10	1970 B. L. Turner&J. Crutchfield	TEX
Heliotropium	confertifolium	ITURBIDE	El Barrial	24	9	1979 Hinton et al.	Hinton
Heliotropium	confertifolium	MONTEMORELOS	Montemorelos, 4, mi, S, carretera 85	18	7	1958 D. S. Correll&I. M. Johnston	LL
Heliotropium	confertifolium	MONTERREY	Ciudad Monterrey, cerca de.	99	99	1961 R. Ford S.	TEX

Heliotropium	confertifolium	MONTERREY	Ciudad Monterrey	9	3	1923 B. C. Tharp	TEX
Heliotropium	confertifolium	MONTERREY	Ciudad Monterrey, 25, m, SW	27	5	1966 J. S. Wilson	TEX
Heliotropium	confertifolium	MONTERREY	Ciudad Monterrey, 12 mi al W.	27	2	1944 J. T. Painter&F. A. Barkley	TEX
Heliotropium	confertifolium	MONTERREY	Ciudad Monterrey, 12 mi al W.	27	2	1944 J. T. Painter&W. D. Lucas&F. A. Barkley	LL
Heliotropium	confertifolium	ND	Ca 20 Km SSE of Montemorelos towards Linares along Hwy 85	6	10	1982 J. S. Henrickson&W. J. Hess	TEX
Heliotropium	confertifolium	SABINAS HIDALGO	Ciudad Sabinas Hidalgo, 30 mi al S.	4	4	1962 J. G. Rivas&P. Ostos&W. L. McCart	TEX
Heliotropium	confertifolium	SABINAS HIDALGO	Ciudad Sabinas Hidalgo, 14, mi, S, carretera 85	26	5	1966 J. S. Wilson	TEX
Heliotropium	confertifolium	SABINAS HIDALGO	San Blas; 11 mi S of Sabinas Hidalgo	10	8	1939 C. H. Muller	LL
Heliotropium	confertifolium	SABINAS HIDALGO	Ciudad Sabinas Hidalgo, 12.8, mi, N, carretera 41	2	7	1985 C. P. Cowan&M. A. Luckow&N. Jacobson	TEX
Heliotropium	confertifolium	SANTA CATARINA	Ciudad Santa Catarina, cerca de.	28	2	1946 T. Alonis Jr.&J. C. Johnson&F. A. Barkley	TEX
Heliotropium	curassavicum	GALEANA	Rancho Aguililla	7	6	1980 Hinton et al.	Hinton
Heliotropium	curassavicum	GALEANA	Rancho Aguililla	29	5	1989 Hinton et al.	Hinton
Heliotropium	curassavicum	GALEANA	Rancho Aguililla	7	7	2000 Hinton et al.	Hinton
Heliotropium	curassavicum	GALEANA	El Aguililla	7	6	1980 G. B. Hinton	TEX
Heliotropium	curassavicum	GALEANA	El Aguililla	29	5	1989 Hinton&et al	TEX
Heliotropium	curassavicum	SABINAS HIDALGO	Ciudad Sabinas Hidalgo, 30 mi al S.	4	4	1962 J. G. Rivas&P. Ostos&W. L. McCart	TEX
Heliotropium	fruticosum	GALEANA	Galeana->Rayones + 5 Km	27	6	1994 Hinton et al.	Hinton
Heliotropium	fruticosum	GENERAL BRAVO	General Bravo, 30, mi, E, carretera 40	7	12	1960 J. Crutchfield&M. C. Johnston	TEX
Heliotropium	fruticosum	ITURBIDE	Las Anacuas	5	8	1980 Hinton et al.	Hinton
Heliotropium	fruticosum	ITURBIDE	La Mentira, (Las Anacuas).	5	8	1980 G. B. Hinton	TEX
Heliotropium	fruticosum	RAYONES	Rayones	22	6	1994 Hinton et al.	Hinton
Heliotropium	fruticosum	RAYONES	Rayones.	22	4	1994 Hinton&et al	TEX
Heliotropium	glabriusculum	RAYONES	Rayones, 4 Km al S.	26	7	1993 B. L. Turner&K. Clary&T. F. Patterson	TEX
Heliotropium	greggii	ND	3 Km S of Rancho Palma de Adentro	16	3	1973 M. C. Johnston&T. L. Wendt&F. Chiang C.	LL
Heliotropium	parvifolium	MONTERREY	Ciudad Monterrey, 27 mi al N, Hwy 85.	4	2	1971 B. J. Cox	TEX
Heliotropium	procumbens	ARAMBERRI	Aramberri, N of	23	11	1989 Hinton et al.	Hinton
Heliotropium	procumbens	ARAMBERRI	Aramberri.	23	11	1989 Hinton&et al	TEX
Heliotropium	procumbens	MONTERREY	Río Santa Catarina.	28	10	1944 A. Hernández C.&J. A. Honey B.&F. A. Barkley	TEX
Heliotropium	procumbens	MONTERREY	Museo Regional El	29	6	1944 C. L.	TEX

			Obispado.			Fernández C.&F. A. Barkley	
Heliotropium	procumbens	MONTERREY	Museo Regional El Obispado.	15	8	1944 F. A. Barkley	TEX
Heliotropium	procumbens	MONTERREY	Ciudad Monterrey, cerca de.	2	12	1945 A. Hernández C.	TEX
Heliotropium	procumbens	RAYONES	Rayones.	9	6	1980 Hinton&et al	TEX
Heliotropium	torreyi	ALLENDE	Ciudad de Allende, 2 mi al S.	13	10	1980 J. Wussow&G. Landry	TEX
Heliotropium	torreyi	ARAMBERRI	Aramberri, N of	23	11	1989 Hinton et al.	Hinton
Heliotropium	torreyi	ARAMBERRI	Aramberri, N of	30	11	1989 Hinton et al.	Hinton
Heliotropium	torreyi	ARAMBERRI	Aramberri, N of	16	6	1990 Hinton et al.	Hinton
Heliotropium	torreyi	ARAMBERRI	Aramberri, N of	16	6	1990 Hinton et al.	Hinton
Heliotropium	torreyi	ARAMBERRI	Sandia->La Soledad	10	7	1993 Hinton et al.	Hinton
Heliotropium	torreyi	ARAMBERRI	Aramberri.	16	6	1990 Hinton&et al	TEX
Heliotropium	torreyi	ARAMBERRI	Aramberri.	16	6	1990 Hinton&et al	TEX
Heliotropium	torreyi	ARAMBERRI	Aramberri.	23	11	1989 Hinton&et al	TEX
Heliotropium	torreyi	ARAMBERRI	Aramberri.	30	11	1989 Hinton&et al	TEX
Heliotropium	torreyi	ARAMBERRI	Sandía (Sandía El Grande), 12.905 Km al S, carr a La Soledad.	7	10	1993 Hinton&et al	TEX
Heliotropium	torreyi	BUSTAMANTE	Sa Gomas, along the rd to Gruta del Bustamante	18	8	1988 T. F. Patterson	TEX
Heliotropium	torreyi	BUSTAMANTE	Sa Gomas, along the rd to Gruta del Bustamante	18	8	1988 T. F. Patterson	TEX
Heliotropium	torreyi	CIÉNEGA DE FLORES	Ciénega de Flores, 7 mi al N.	18	7	1958 D. S. Correll&I. LL M. Johnston	
Heliotropium	torreyi	GALEANA	Near town of La Laguna ca 4 mi W of Galeana, ca 1.6 mi S of lake in view of town	19	1	1987 G. Nesom&J. Norris&M. Martínez&L. Woodruff	TEX
Heliotropium	torreyi	GALEANA	Galeana, 15 mi al SW.	2	7	1934 C. H. Mueller&M. T. Mueller	TEX
Heliotropium	torreyi	GALEANA	Galeana, 15 mi al SW.	21	7	1934 C. H. Mueller&M. T. Mueller	TEX
Heliotropium	torreyi	GALEANA	Galeana, 13.345 Km al N, carr a Rayones.	17	10	1990 Hinton&et al	TEX
Heliotropium	torreyi	HIDALGO	5 mi SW of Hidalgo, at Parque de Portrero (ca 15 airline mi NW of Monterrey)	23	10	1970 J. Crutchfield&B. L. Turner	TEX
Heliotropium	torreyi	ITURBIDE	Iturbide, 2 mi al W.	19	7	1958 D. S. Correll&I. LL M. Johnston	
Heliotropium	torreyi	MONTERREY	Ciudad Monterrey, 110.235 Km al NE, carr a Nuevo Laredo.	3	6	1994 Hinton&et al	TEX
Heliotropium	torreyi	MONTERREY	Loma Larga.	10	12	1966 J. L. Gutiérrez	TEX
Heliotropium	torreyi	MONTERREY	Museo Regional El Obispado.	29	6	1944 C. L. Fernández C.&F. A. Barkley	TEX
Heliotropium	torreyi	MONTERREY	Ciudad Monterrey, cerca de.	25	2	1946 J. C. Johnson&F. A. Barkley	LL
Heliotropium	torreyi	RAYONES	Rayones	9	6	1980 Hinton et al.	Hinton
Heliotropium	torreyi	RAYONES	Galeana->Rayones + 24 km	17	10	1990 Hinton et al.	Hinton

Heliotropium	torreyi	RAYONES	Rayones->Santa Rosa	19	2	1992 Hinton et al.	Hinton
Heliotropium	torreyi	RAYONES	Rayones, 8.265 Km al NW, carr a Santa Rosa.	19	2	1992 Hinton&et al	TEX
Heliotropium	torreyi	SALINAS VICTORIA	Monterrey->Laredo + 49 km	3	6	1994 Hinton et al.	Hinton
Heliotropium	torreyi	SANTA CATARINA	Ciudad Santa Catarina, 11 mi al W.	12	7	1946 A. Hernández C.&F. A. Barkley	TEX
Heliotropium	torreyi	SANTA CATARINA	Cañón La Huasteca.	99	8	1938 H. LeSueur	TEX
Heliotropium	torreyi	SANTA CATARINA	Cañón La Huasteca.	5	9	1948 G. L. Webster&E. Aguirre	TEX
Lithospermum	calcicola	GALEANA	Santa Rita, ridge N of	14	5	1981 Hinton et al.	Hinton
Lithospermum	calcicola	GALEANA	Cerro El Potosí, SE of	27	9	1981 Hinton et al.	Hinton
Lithospermum	calcicola	GALEANA	Catarino Rodriguez, (El Potosí).	27	9	1981 Hinton&et al	TEX
Lithospermum	calcicola	GALEANA	Galeana, 15 mi al SW.	9	5	1934 C. H. Mueller&M. T. Mueller	TEX
Lithospermum	calcicola	GALEANA	Galeana, 15 mi al SW.	25	5	1934 C. H. Mueller&M. T. Mueller	TEX
Lithospermum	calcicola	GALEANA	Pablillo, 1.5 mi al SW.	21	7	1958 D. S. Correll&I. LL M. Johnston	
Lithospermum	calcicola	MONTERREY	Parque Chipinque.	7	5	1960 R. Ford S.	TEX
Lithospermum	calcicola	SANTA CATARINA	El Jonuco	30	9	1996 Hinton et al.	Hinton
Lithospermum	calcicola	SANTA CATARINA	El Jonuco	30	9	1996 Hinton&et al	TEX
Lithospermum	calcicola	SANTIAGO	Los Lirios->La Jacinta	15	9	1995 Hinton et al.	Hinton
Lithospermum	calcicola	SANTIAGO	Los Lirios-La Jacinta (NUEVO LEON - SANTIAGO)	15	9	1995 Hinton&et al	TEX
Lithospermum	calycosum	GALEANA	Santa Rita.	14	5	1981 Hinton&et al	TEX
Lithospermum	calycosum	GALEANA	Galeana, 15 mi al SW.	10	5	1934 C. H. Mueller&M. T. Mueller	TEX
Lithospermum	calycosum	SANTIAGO	Sa Madre Oriental, El Manzano, camino a Cola de Caballo (NUEVO LEON - SANTIAGO)	2	6	2000 J. A. Villarreal&M. A. Carranza P.	TEX
Lithospermum	distichum	GENERAL ZARAGOZA	Puerto San Onofre	30	5	1978 Hinton et al.	Hinton
Lithospermum	distichum	GENERAL ZARAGOZA	Trail from Cañada La Tinaja to Rancho La Encantada (NUEVO LEON - GENERAL ZARAGOZA)	4	7	1988 T. F. Patterson	TEX
Lithospermum	distichum	GENERAL ZARAGOZA	Trail from Cañada La Tinaja to Rancho La Encantada (NUEVO LEON - GENERAL ZARAGOZA)	4	7	1988 T. F. Patterson	TEX
Lithospermum	distichum	GENERAL ZARAGOZA	Camino de la Encantada a la Tinaja (NUEVO LEON - GENERAL ZARAGOZA)	25	5	1992 L. Hernández S.&M. Martínez&J. Jiménez	TEX
Lithospermum	distichum	GENERAL ZARAGOZA	Zaragoza, 10.7 mi al S, camino a La Encantada.	20	5	1988 B. L. Westlund	TEX
Lithospermum	distichum	SANTIAGO	Rancho Chaparral	16	6	1994 Hinton et al.	Hinton
Lithospermum	hintoniorum	ARAMBERRI	San Juan Puente y	13	5	1992 Hinton et al.	Hinton

Lithospermum	incisum	GALEANA	Avilés, near Entronque San Roberto, 12.6 mi al E, camino a Linares.	26	9	1970 B. L. Turner	TEX
Lithospermum	indecorum	ARAMBERRI	Cerro El Viejo	24	5	1993 Hinton et al.	Hinton
Lithospermum	indecorum	ARAMBERRI	Cerro El Viejo	16	6	1993 Hinton et al.	Hinton
Lithospermum	indecorum	DOCTOR ARROYO	San Antonio de Peña Nevada, 18 Km al NE.	24	5	1992 L. Hernández S.&M. Martínez&J. Jiménez	TEX
Lithospermum	indecorum	GALEANA	Galeana, 7 km N of	15	3	1981 Hinton et al.	Hinton
Lithospermum	indecorum	GALEANA	Galeana, 7, km, N,	15	3	1981 G. B. Hinton	TEX
Lithospermum	indecorum	GENERAL ZARAGOZA	11 Km al E de San Antonio Peña Nevada (NUEVO LEON - GENERAL ZARAGOZA)	24	5	1992 L. Hernández S.&M. Martínez&J. Jiménez	TEX
Lithospermum	matamorensis	GALEANA	San José del Río, near	24	3	1992 Hinton et al.	Hinton
Lithospermum	matamorensis	GALEANA	Río de San José, cerca de.	24	3	1992 Hinton&et al	TEX
Lithospermum	matamorensis	HIGUERAS	On w side of old rte of Méx 85, ca 0. 2 Km N of rd to Estación de Mircoondas Mamalique, just S of top of pass, ca 36 Km S of Sabinas Hidalgo; Mamalique Pass	7	4	1990 E. L. Bridges&L. Woodruff	TEX
Lithospermum	matamorensis	ITURBIDE	La Purísima->Iturbide	3	3	1992 Hinton et al.	Hinton
Lithospermum	matamorensis	ITURBIDE	Iturbide, 13.71 Km al S, carr a La Purísima.	3	3	1992 Hinton&et al	TEX
Lithospermum	mirabile	ARAMBERRI	Cerro El Viejo	26	3	1993 Hinton et al.	Hinton
Lithospermum	mirabile	GALEANA	Río de San José, cerca de.	10	3	1992 Hinton&et al	TEX
Lithospermum	mirabile	GALEANA	Río de San José, cerca de.	10	3	1992 Hinton&et al	TEX
Lithospermum	mirabile	LINARES	Linares, 58 Km al W.	19	3	1987 S. Ginzburg&M. C. Johnston	TEX
Lithospermum	mirabile	MONTERREY	Centro Recreativo Chipinque. (NUEVO LEON - MONTERREY)	99	2	1961 R. Ford S.	TEX
Lithospermum	muelleri	DOCTOR ARROYO	San Antonio de Peña Nevada, 12 Km al NE.	99	7	1977 C. Wells&G. Nesom	LL
Lithospermum	muelleri	GALEANA	Santa Rita, ridge N of	14	5	1981 Hinton et al.	Hinton
Lithospermum	muelleri	GALEANA	Santa Rita.	14	5	1981 G. B. Hinton	TEX
Lithospermum	muelleri	GENERAL ZARAGOZA	6 Km al N de la Siberia en el camino a La Encantada (NUEVO LEON - GENERAL ZARAGOZA)	25	5	1992 L. Hernández S.&M. Martínez&J. Jiménez	TEX
Lithospermum	nelsonii	MONTERREY	Parque Chipinque.	11	6	1978 J. M. Poole&W. A. Watson	TEX
Lithospermum	nelsonii	MONTERREY	Parque Chipinque.	10	3	1980 B. L. Turner&G. Turner	TEX
Lithospermum	nelsonii	MONTERREY	Ciudad Monterrey, 10 mi al S, carr a la Ciudad de México.	5	4	1964 E. González A.	TEX
Lithospermum	nelsonii	SANTIAGO	Cañón El Huajuco.	10	8	1934 C. H. Mueller&M. T. Mueller	TEX
Lithospermum	obtusifolium	GALEANA	Pablillo, 6.5 Km al E.	24	3	1985 Hinton&et al	TEX
Lithospermum	obtusifolium	GALEANA	on W side of Méx 57 in sharp turn, 4.3 Km	6	4	1990 E. L. Bridges&L.	TEX

			S of rd to Puerto Méx, ca 4.5 air Km E of El Prado, 10 Km S of Coahuila state line, ca 20 Km NW of San Rafael; Cerro Atravesado, Huachichil			Woodruff	
Lithospermum	obtusifolium	GALEANA	San Pablo-Cienega del Toro	3	5	1992 Hinton&et al	TEX
Lithospermum	palmeri	GALEANA	La Boca->San Pablo	11	7	1998 Hinton et al.	Hinton
Lithospermum	palmeri	SANTIAGO	Rancho San Benito	22	6	1994 Hinton et al.	Hinton
Lithospermum	palmeri	SANTIAGO	La Boca, 3.595 Km al SE, rumbo a San Pablo.	11	7	1998 Hinton&et al	TEX
Lithospermum	parksii var. rugulosum	GALEANA	Pablillo, 65 km E of	24	3	1985 Hinton et al.	Hinton
Lithospermum	parksii var. rugulosum	GALEANA	Cerro El Gallo	21	2	1990 Hinton et al.	Hinton
Lithospermum	parksii var. rugulosum	GALEANA	San José del Río, near	10	3	1992 Hinton et al.	Hinton
Lithospermum	parksii var. rugulosum	GALEANA	San José del Río, near	10	3	1992 Hinton et al.	Hinton
Lithospermum	parksii var. rugulosum	GALEANA	San Pablo->Ciénega del Toro	3	5	1992 Hinton et al.	Hinton
Lithospermum	parksii var. rugulosum	ITURBIDE	San Pedro Iturbide, below	15	3	1981 Hinton et al.	Hinton
Lithospermum	parksii var. rugulosum	ITURBIDE	San Pedro Iturbide, below	15	3	1981 Hinton et al.	Hinton
Lithospermum	parksii var. rugulosum	ITURBIDE	Highway 31->Los Tejocotes	28	11	2003 Hinton et al.	Hinton
Lithospermum	sordidum	DOCTOR ARROYO	San Antonio de Peña Nevada, 12, Km, NE,	99	7	1977 C. Wells&G. Nesom	TEX
Lithospermum	sordidum	GALEANA	Galeana, 15 mi al SW.	17	6	1934 C. H. Mueller&M. T. Mueller	TEX
Lithospermum	sordidum	GENERAL ZARAGOZA	Peña Nevada, Sierra, lado E	5	7	1985 McDonald	TEX
Lithospermum	sordidum	GENERAL ZARAGOZA	Sierra Peña Nevada.	5	7	1985 McDonald	TEX
Lithospermum	sordidum	ND	14 Km by winding rd W of Tokio, on the San Roberto-Galeana Hwy	17	5	1973 M. C. Johnston&T. L. Wendt&F. Chiang C.	LL
Lithospermum	viride	BUSTAMANTE	Along switchbacks of rd below the Grutas de Bustamante; from opening of cave to ca 4 rd Km below cave	18	3	1994 M. H. Mayfield&C. Ferguson&A. L. Hempel	TEX
Lithospermum	viride	GALEANA	Boca del Refugio	11	5	1980 Hinton et al.	Hinton
Lithospermum	viride	GALEANA	Cerro El Potosí, 8 km E of	3	7	1984 Hinton et al.	Hinton
Lithospermum	viride	GALEANA	Cerro El Potosí, 8 km E of	3	7	1984 Hinton et al.	Hinton
Lithospermum	viride	GALEANA	La Boca del Refugio	11	5	1980 G. B. Hinton	TEX
Lithospermum	viride	GALEANA	Galeana, 15 mi al SW.	16	6	1934 C. H. Mueller&M. T. Mueller	TEX
Lithospermum	viride	GALEANA	NW of Cerro Potosí, Arroyo San Pablo, S of Sa El Pinal Alto, Ciénega del Toro-San Rafael rd, 2.3 mi W- NW of jct Los Mimbres rd to San Pablo, about 4.5 mi E-	4	6	1997 M. Fisher&G. M. Ferguson&M. Moody	TEX

Lithospermum	viride	MONTERREY	NE of Boca del Refugio Parque Chipinque.	2	6	1978 B. L. Turner	LL
Lithospermum	viride	MONTERREY	Parque Chipinque.	10	3	1980 B. L. Turner&G. Turner	TEX
Lithospermum	viride	MONTERREY	Parque Chipinque, 1 mi al E.	99	2	1961 R. Ford S.	TEX
Lithospermum	viride	RAYONES	Cerro Blanco	27	2	1990 Hinton et al.	Hinton
Lithospermum	viride	SAN PEDRO GARZA GARCÍA	Chipinque.	11	6	1978 J. M. Poole&W. A. Watson	TEX
Macromeria	barbigera	ARAMBERRI	Cerro El Viejo	16	6	1993 Hinton et al.	Hinton
Macromeria	barbigera	ARAMBERRI	La Caballada, 2 km E of	29	4	1995 Hinton&et al	TEX
Macromeria	barbigera	GALEANA	Agua Blanca->San Miguel	28	8	1991 Hinton et al.	Hinton
Macromeria	barbigera	GALEANA	Agua Blanca.	28	8	1991 Hinton&et al	TEX
Macromeria	barbigera	GALEANA	Galeana, 15 mi al SW.	10	5	1934 C. H. Mueller&M. T. Mueller	TEX
Macromeria	barbigera	GALEANA	Galeana, 15 mi al SW.	25	5	1934 C. H. Mueller&M. T. Mueller	TEX
Macromeria	barbigera	MONTEMORELOS	La Trinidad, 1.40 Km al SW, rumbo a la Sierra La Cebolla.	20	8	1939 C. H. Mueller	LL
Macromeria	barbigera	MONTERREY	Parque Chipinque.	7	5	1960 R. Ford S.	TEX
Macromeria	leontis	ARAMBERRI	La Escondida, 22.36 Km al NE, carr a San Francisco de Leos.	23	7	1993 Hinton&et al	TEX
Macromeria	leontis	DOCTOR ARROYO	Cerro Peña Nevada, lado NE.	23	7	1993 G. Nesom	TEX
Macromeria	leontis	DOCTOR ARROYO	San Antonio de Peña Nevada, 18 Km al NE.	24	5	1992 L. Hernández S.&M. Martínez&J. Jiménez	TEX
Macromeria	leontis	GALEANA	Entronque de Cerro potosí y Dieciocho de marzo, 2, mi, NW	4	6	1997 M. Fisher&G. M. Ferguson&M. Moody	TEX
Macromeria	leontis	GALEANA	Agua Blanca (NUEVO LEON - GALEANA)	4	7	1991 Hinton&et al	TEX
Macromeria	leontis	GALEANA	Galeana, 15 mi al SW.	29	5	1934 C. H. Mueller&M. T. Mueller	TEX
Macromeria	leontis	GALEANA	Cerro El Potosí, ladera E.	22	7	1983 G. B. Hinton	TEX
Macromeria	leontis	GENERAL ZARAGOZA	El Pino, (Puerto El Pino).	19	6	1979 G. B. Hinton	TEX
Macromeria	leontis	ARAMBERRI	Cerro Grande	8	6	1986 Hinton et al.	Hinton
Macromeria	leontis	GALEANA	Cerro El Gallo	9	4	1989 Hinton et al.	Hinton
Macromeria	leontis	GALEANA	Cerro El Gallo	15	6	1991 Hinton et al.	Hinton
Macromeria	leontis	GALEANA	Agua Blanca, below	4	7	1992 Hinton et al.	Hinton
Macromeria	leontis	GENERAL ZARAGOZA	Puerto Pino	26	6	1978 Hinton et al.	Hinton
Macromeria	leontis	GENERAL ZARAGOZA	Puerto Pino	18	6	1979 Hinton et al.	Hinton
Macromeria	notata	GALEANA	Dieciocho de Marzo, 12.4 mi al W, rumbo a la cima del Cerro El Potosí.	18	5	1982 L. J. Dorr&T. L. Atkins	TEX
Macromeria	notata	ND	On the rd to the top of Cerro Potosí, near the top of the Cerro, at the weather	23	5	1988 B. L. Westlund	TEX



Nama	biflorum	ANÁHUAC	station, Chipinque, on Sa Anáhuac	14	6	1952 F. W. Gould & J. Ortega	TEX
Nama	biflorum	ARAMBERRI	Ojo de Agua. (NUEVO LEON - ARAMBERRI)	14	8	1944 F. A. Barkley	TEX
Nama	biflorum	ARAMBERRI	Cerro El Viejo	26	3	1993 Hinton et al.	Hinton
Nama	biflorum	BUSTAMANTE	Sa Gomas, Bustamante Canyon, N exposure	13	8	1988 T. F. Patterson	TEX
Nama	biflorum	BUSTAMANTE	Sa Gomas, Bustamante Canyon (NUEVO LEON - BUSTAMANTE)	13	8	1988 T. F. Patterson	TEX
Nama	biflorum	BUSTAMANTE	Along switchbacks of rd below the Grutas de Bustamante; from opening of cave to ca 4 rd Km below cave	18	3	1994 M. H. Mayfield & C. Ferguson & A. L. Hempel	TEX
Nama	biflorum	GALEANA	Guerrero.	16	6	1994 Hinton & et al	TEX
Nama	biflorum	GALEANA	Guerrero.	12	5	1994 Hinton & et al	TEX
Nama	biflorum	GENERAL ZARAGOZA	Cerro El Viejo	19	2	1993 Hinton et al.	Hinton
Nama	biflorum	ITURBIDE	La Mentira, (Las Anacuas).	28	8	1980 G. B. Hinton	TEX
Nama	biflorum	ITURBIDE	Ebanito	30	9	1979 Hinton et al.	Hinton
Nama	biflorum	ITURBIDE	Las Anacuas, above	28	8	1980 Hinton et al.	Hinton
Nama	biflorum	MONTEMORELOS	Anacuitas (Adjuntas de Ballesteros).	5	9	1992 T. F. Patterson & A. LeDuc D. & J. A. Soule	TEX
Nama	biflorum	MONTEMORELOS	La Trinidad (NUEVO LEON - MONTEMORELOS)	8	8	1988 T. F. Patterson	TEX
Nama	biflorum	MONTERREY	Parque Chipinque.	16	11	1958 R. C. Rollins & R. M. Tryon	TEX
Nama	biflorum	MONTERREY	Ciudad Monterrey cerca de.	7	4	1946 L. I. Davis	TEX
Nama	biflorum	MONTERREY	Ciudad Monterrey	3	10	1923 B. C. Tharp	TEX
Nama	biflorum	ND	1 rd mi W of entrance to Cola de Caballo Hotel	5	6	1982 R. D. Worthington	TEX
Nama	biflorum	ND	Sa Gomas, along the rd into Canyon El Alamo	16	10	1993 T. F. Patterson & L. A. Prather & A. L. Hempel & C. Ferguson & H. Kim & J. Clement	TEX
Nama	biflorum	ND	Centro Recreativo Chipinque. (NUEVO LEON - ND)	1	7	1947 F. A. Barkley & G. L. Webster & C. M. Rowell	TEX
Nama	biflorum	SAN PEDRO GARZA GARCÍA	Mesa de Chipinque.	18	7	1971 H. M. Parker	LL
Nama	biflorum	SANTIAGO	Areas cercanas Cola de Caballo (NUEVO LEON - SANTIAGO)	20	6	1984 J. A. Villarreal & M. A. Carranza P. & M. Vázquez R.	TEX
Nama	biflorum	SANTIAGO	Along the Cola de Caballo/Laguna Sánchez rd into high Sa SE of Monterrey; between Puerto Genovevo and La	15	3	1994 M. H. Mayfield & C. Ferguson & A. L. Hempel	TEX

			Ciénega ca 1.5 to 2.5 air Km NW of Pto. Genovevo					
Nama	biflorum	SANTIAGO	Cola de Caballo, 7 Km al W.	22	3	1992	J. L. Neff	TEX
Nama	biflorum	SANTIAGO	Cola de Caballo, cerca de.	14	7	1946	C. A. Lind&C. M. Rowell&F. A. Barkley	TEX
Nama	biflorum	SANTIAGO	Cola de Caballo, cerca de.	14	7	1946	R. Salinas&F. A. Barkley	TEX
Nama	biflorum	SANTIAGO	Salto de Agua Cola de Caballo.	22	3	1946	R. L. Crockett	LL
Nama	biflorum	SANTIAGO	Salto de Agua Cola de Caballo.	22	3	1946	R. L. Crockett	LL
Nama	biflorum	SANTIAGO	Cola de Caballo (NUEVO LEON - SANTIAGO)	4	9	1948	G. L. Webster&D. Preston	TEX
Nama	biflorum	SANTIAGO	Salto de Agua Cola de Caballo.	30	11	1958	W. M. Thompson	TEX
Nama	biflorum	SANTIAGO	Salto de Agua Cola De Caballo.	26	4	1976	R. Sanders&J. B. Harborne	TEX
Nama	biflorum	SANTIAGO	Cañón La Boca.	27	3	1960	R. Ford S.	TEX
Nama	biflorum	SANTIAGO	Cañón El Huajuco.	26	2	1946	J. C. Johnson&F. A. Barkley	TEX
Nama	biflorum	SANTIAGO	Puerto Guerrero, below	12	5	1994	Hinton et al.	Hinton
Nama	biflorum	SANTIAGO	Puerto Guerrero	16	6	1994	Hinton et al.	Hinton
Nama	biflorum	Villa de Santiago	Los Lirios->El Cercado	29	7	1995	Hinton et al.	Hinton
Nama	canescens	ARAMBERRI	San Francisco de Leos	26	8	1992	Hinton&et al	TEX
Nama	canescens	ARAMBERRI	El Salero. (NUEVO LEON - ARAMBERRI)	1	8	1990	Hinton&et al	TEX
Nama	canescens	ARAMBERRI	Sandía (Sandía El Grande), 22.55 Km al SW, carr a Santa Gertrudis.	20	7	1993	Hinton&et al	TEX
Nama	canescens	ARAMBERRI	San Francisco, near	26	8	1992	Hinton et al.	Hinton
Nama	canescens	DOCTOR ARROYO	Cerro Peña Nevada, lado NW	99	7	1977	C. Wells&G. Nesom	LL
Nama	canescens	DOCTOR ARROYO	San Antonio de Peña Nevada, 2.5 Km al ENE.	3	8	1981	G. Nesom	TEX
Nama	canescens	GALEANA	Río de San José, nr (NUEVO LEON - GALEANA)	2	10	1991	Hinton&et al	TEX
Nama	canescens	GALEANA	La Poza, 21.375 Km al SE, carr a Río de San José.	1	11	1991	Hinton&et al	TEX
Nama	canescens	GALEANA	Ca 35 air mi SE of Saltillo, 0.5 mi N of Navidad, or 4.2 mi N of San Rafael along Hwy 57; a prairie dog town	26	6	2001	Hinton&et al	TEX
Nama	canescens	GALEANA	San Ignacio de Texas.	19	8	1992	Hinton&et al	TEX
Nama	canescens	GALEANA	San Roberto, 15.2 mi al S, Hwy 57.	22	8	1984	M. Lavin&A. T. Whittemore&T. L. Atkins	TEX
Nama	canescens	GALEANA	Entronque San Roberto, 18 mi al E.	2	11	1980	B. L. Turner&G. L. Turner	TEX
Nama	canescens	GALEANA	San Roberto, 17 mi al S, Hwy 57.	5	9	1971	J. D. Bacon&W. R. Leverich&B. L. Turner	TEX

Nama	canescens	GALEANA	From a point ca halfway between La Boca del Refugio and San Pablo along the main rd, ca 5 km N in an area of gypsum and limestone slopes	20	9	1994 G. Nesom&M. H. Mayfield&G. S. Hinton	TEX
Nama	canescens	GALEANA	El Aguililla	23	7	2000 Hinton&et al	TEX
Nama	canescens	GALEANA	Entronque San Roberto, 12.6 mi al E, camino a Linares.	26	9	1970 B. L. Turner	TEX
Nama	canescens	GALEANA	Los Sauces	5	11	1980 Hinton et al.	Hinton
Nama	canescens	GALEANA	El Salero	1	8	1990 Hinton et al.	Hinton
Nama	canescens	GALEANA	San José del Río, near	2	10	1991 Hinton et al.	Hinton
Nama	canescens	GALEANA	La Poza->Río de San José	1	11	1991 Hinton et al.	Hinton
Nama	canescens	GALEANA	San Ignacio de Texas, S of	19	8	1992 Hinton et al.	Hinton
Nama	canescens	GALEANA	Rancho Aguililla, N of	23	7	2000 Hinton et al.	Hinton
Nama	canescens	GENERAL ZARAGOZA	Entre General Zaragoza y El Salitre	17	10	1992 Hinton&et al	TEX
Nama	canescens	GENERAL ZARAGOZA	Zaragoza->El Salitre	17	10	1992 Hinton et al.	Hinton
Nama	canescens	ND	7 mi NE of Las Estacas (about midway between Monclova and Minas on Hwy 53) on private ranch rd towards Lechuguilla	18	10	1993 L. A. Prather&T. F. Patterson&A. L. Hempel	TEX
Nama	dichotomum	ALLENDE	Raíces, 31.65 Km al SE, carr a La Chona.	11	7	2000 Hinton&et al	TEX
Nama	dichotomum	GALEANA	Entre Ciénega del Toro y Santa Rosa	3	10	1995 Hinton&et al	TEX
Nama	dichotomum	GALEANA	on W side of Méx 57 in sharp turn, 4.3 Km S of rd to Puerto Méx, ca 4.5 air Km E of El Prado, 10 Km S of Coahuila state line, ca 20 Km NW of San Rafael; Cerro Atravesado, Huachichil	6	4	1990 E. L. Bridges&L. Woodruff	TEX
Nama	dichotomum	GALEANA	Samaniego y La Becerra.	23	9	1989 Hinton&et al	TEX
Nama	dichotomum	GALEANA	Galeana.	24	8	1984 M. Lavin&A. T. L. Atkins	TEX
Nama	dichotomum	GALEANA	Cerro El Potosí.	2	8	1975 D. S. Lewis	LL
Nama	dichotomum	GALEANA	La Becerra, above	23	9	1989 Hinton et al.	Hinton
Nama	dichotomum	GALEANA	Ciénega del Toro->Santa Rosa	3	10	1995 Hinton et al.	Hinton
Nama	dichotomum	GALEANA	Raices->La Chona	11	7	2000 Hinton et al.	Hinton
Nama	dichotomum	GENERAL ZARAGOZA	Peña Nevada, Sierra (NUEVO LEON - GENERAL ZARAGOZA)	22	8	1986 McDonald	TEX
Nama	dichotomum	GENERAL ZARAGOZA	Cerro El Viejo	16	10	1992 Hinton et al.	Hinton
Nama	dichotomum	GENERAL ZARAGOZA	Cerro El Viejo	23	9	1993 Hinton et al.	Hinton
Nama	dichotomum	ITURBIDE	La Purísima, 2.79 Km al SE, rumbo a Buena Vista.	6	9	1991 Hinton&et al	TEX
Nama	dichotomum	ITURBIDE	La Purísima->Bella	6	9	1991 Hinton et al.	Hinton

			Vista				
Nama	harvardi	ND	Minas Manto Blanco y Sabana Blanca, just N of the Cañón de Potrerillos	17	3	1973 M. C. Johnston&T. L. Wendt&F. Chiang C.	LL
Nama	hintoniorum	ARAMBERRI	Aramberri, N of	1	9	1990 Hinton et al.	Hinton
Nama	hintoniorum	GALEANA	Río de San José, nr (NUEVO LEON - GALEANA)	11	10	1991 Hinton&et al	TEX
Nama	hintoniorum	GALEANA	Entre Ciénega del Toro y Santa Rosa	14	9	1996 Hinton&et al	TEX
Nama	hintoniorum	GALEANA	Entre Ciénega del Toro y Santa Rosa	14	9	1996 Hinton&et al	TEX
Nama	hintoniorum	GALEANA	Pablillo, 2.6 mi al SW.	29	8	1982 C. P. Cowan	TEX
Nama	hintoniorum	GALEANA	San José del Río, near	11	10	1991 Hinton et al.	Hinton
Nama	hintoniorum	GENERAL ZARAGOZA	Zaragoza, 0.6 mi al S, camino a La Encantada.	20	5	1988 B. L. Westlund	TEX
Nama	hintoniorum	HIDALGO	El Mimbres, arroyo	21	9	1994 G. Nesom&M. H. Mayfield&J. Hinton	TEX
Nama	hintoniorum	ITURBIDE	Iturbide, 13.71 Km al S, carr a La Purísima.	25	10	1991 Hinton&et al	TEX
Nama	hintoniorum	ITURBIDE	Iturbide->Agua Blanca	21	8	1991 Hinton et al.	Hinton
Nama	hintoniorum	ITURBIDE	Iturbide->La Purísima	25	10	1991 Hinton et al.	Hinton
Nama	hintoniorum	MONTEMORELOS	La Trinidad (NUEVO LEON - MONTEMORELOS)	8	8	1988 T. F. Patterson	TEX
Nama	hintoniorum	SANTIAGO	Cañón La Boca.	10	9	1983 J. A. Villarreal&M. A. Carranza P.&M. Moreno	TEX
Nama	hispidum	ARAMBERRI	Puentes, nr	13	5	1992 Hinton&et al	TEX
Nama	hispidum	ARAMBERRI	Puentes, near	13	5	1992 Hinton et al.	Hinton
Nama	hispidum	CHINA	China, 12 mi al W.	27	2	1944 F. A. Barkley	TEX
Nama	hispidum	GALEANA	Pablillo, 1 Km al N.	28	8	1982 F. R. Barrie&J. D. Bacon&L. Geischen	TEX
Nama	hispidum	GALEANA	Near town of La Laguna ca 4 mi W of Galeana, ca 1.6 mi S of lake in view of town	19	6	1987 G. Nesom&J. Norris&M. Martínez&L. Woodruff	TEX
Nama	hispidum	GALEANA	Galeana, 2 mi al W, Hwy 60.	5	7	1963 R. L. McGregor&L. J. Harms&A. J. Robinson&R. del Rosario&R. Segal	LL
Nama	hispidum	GALEANA	El Aguililla	17	8	1989 G. B. Hinton	TEX
Nama	hispidum	GALEANA	El Aguililla	3	9	1989 Hinton&et al	TEX
Nama	hispidum	GALEANA	El Aguililla	29	6	2000 Hinton&et al	TEX
Nama	hispidum	GALEANA	Rincón de San Antonio	18	10	1983 Hinton et al.	Hinton
Nama	hispidum	GALEANA	Rancho Aguililla	17	8	1989 Hinton et al.	Hinton
Nama	hispidum	GALEANA	Rancho Aguililla	3	9	1989 Hinton et al.	Hinton
Nama	hispidum	GALEANA	Rancho Aguililla, N of	29	6	2000 Hinton et al.	Hinton
Nama	hispidum	GALEANA	Potrero Prieto	7	11	2003 Hinton et al.	Hinton
Nama	hispidum	MONTERREY	Ciudad Monterrey, 110.235 Km al NE, carr a Nuevo Laredo.	3	6	1994 Hinton&et al	TEX

Nama	hispidum	MONTERREY	Ciudad Monterrey, 31 mi al W, Hwy 40.	21	3	1964 T. Bruni&R. Peña	TEX
Nama	hispidum	MONTERREY	Río Santa Catarina.	28	10	1944 A. Hernández C.&J. A. Honey B.&F. A. Barkley	TEX
Nama	hispidum	MONTERREY	Ciudad Monterrey	22	2	1935 Chambers	TEX
Nama	hispidum	MONTERREY	Ciudad Monterrey, 12 mi al W.	27	2	1944 F. A. Barkley	TEX
Nama	hispidum	ND	66 Km S of San Roberto jct on rd to SLP	4	7	1972 F. Chiang C.&T. L. Wendt&M. C. Johnston	LL
Nama	hispidum	ND	59 Km N of San Roberto Jct on the Matehuala-Salttillo Hwy; 19 Km S of the Coahuila state line	24	5	1973 M. C. Johnston&T. L. Wendt&F. Chiang C.	LL
Nama	hispidum	ND	Puerto de Pedernales, near the Estación Microondas on Hwy 53	16	3	1973 M. C. Johnston&T. L. Wendt&F. Chiang C.	LL
Nama	hispidum	ND	Cañón de Potrerillos, SW of mina de Los Blancos	17	3	1973 M. C. Johnston&T. L. Wendt&F. Chiang C.	LL
Nama	hispidum	ND	12 Km E of Rancho La Escondida, just N of Rancho La Laguna	17	3	1973 M. C. Johnston&T. L. Wendt&F. Chiang C.	LL
Nama	hispidum	SABINAS HIDALGO	Ciudad Sabinas Hidalgo, 23, mi, N, carretera 41	26	3	1944 G. L. Webster&F. A. Barkley	TEX
Nama	hispidum	SABINAS HIDALGO	Ciudad Sabinas Hidalgo, 14, mi, S	26	5	1966 J. S. Wilson	TEX
Nama	hispidum	SALINAS VICTORIA	Monterrey->Laredo + 49 km	3	6	1994 Hinton et al.	Hinton
Nama	hispidum	SANTA CATARINA	Ciudad Santa Catarina, cerca de.	28	2	1946 T. Alonis Jr.&J. C. Johnson&F. A. Barkley	TEX
Nama	hispidum	SANTA CATARINA	Ciudad Santa Catarina, cerca de.	28	2	1946 T. Alonis Jr.&J. C. Johnson&F. A. Barkley	TEX
Nama	hispidum	SANTA CATARINA	Ciudad Santa Catarina, 5 mi al W.	17	11	1958 R. C. Rollins&R. M. Tryon	LL
Nama	hitchcockii	ARAMBERRI	La Ascensión.	14	5	1991 Hinton&et al	TEX
Nama	hitchcockii	GALEANA	Ca 5 Km NW of Village of Río San José, Río San José Canyon	18	9	1993 J. Nesom&M. H. Mayfield&G. B. Hinton	TEX
Nama	hitchcockii	GALEANA	La Poza, 21.375 Km al SE, carr a Río de San José.	1	11	1991 Hinton&et al	TEX
Nama	hitchcockii	GALEANA	Sta Rita, proximidades al poblado de Galeana (NUEVO LEON - GALEANA)	12	5	1991 M. A. Carranza P.&A. Rodríguez G.	TEX
Nama	hitchcockii	GALEANA	About 7 mi E of Ejido San Roberto, N of Santo Domingo. In the foothills of Cerro Potosí	24	10	1982 J. Grimes&K. C. Nixon&S. Sundberg	TEX
Nama	hitchcockii	GALEANA	Santa Rita.	4	11	1984 G. B. Hinton	TEX
Nama	hitchcockii	GALEANA	Entronque San Roberto, 17 mi al E.	24	10	1970 B. L. Turner&J. Crutchfield	TEX
Nama	hitchcockii	GALEANA	Galeana, 2.5 mi al S.	6	8	1965 R. S. Irving	TEX

Nama	hitchcockii	GALEANA	Galeana, 2.5 mi al S.	6	8	1965 T. F. Stuessy	TEX
Nama	hitchcockii	GALEANA	Entronque San Roberto, 7 mi al E, carr a Galeana.	8	10	1959 M. C. Johnston&C. McMillan	TEX
Nama	hitchcockii	GALEANA	Santa Rita (Santa Rita de Cordeladas)	27	9	1981 G. B. Hinton	TEX
Nama	hitchcockii	GALEANA	Galeana, cerca de	23	8	1984 C. D. R. I.	TEX
Nama	hitchcockii	GALEANA	Galeana, 12 mi al NW.	20	8	1979 B. L. Turner&F. Davies	TEX
Nama	hitchcockii	GALEANA	Santa Rita	29	8	1981 Hinton et al.	Hinton
Nama	hitchcockii	GALEANA	Ascención->Y + 33 km	14	5	1991 Hinton et al.	Hinton
Nama	hitchcockii	GALEANA	La Poza->Río de San José	1	11	1991 Hinton et al.	Hinton
Nama	hitchcockii	ND	3.2 mi S of Galeana, just E of rd (NUEVO LEON - ND)	10	10	1985 B. L. Turner&T. J. Ayers&R. W. Scott	TEX
Nama	hitchcockii	ND	Ca 1.8 mi NW of Galeana, on rd to San Lucas	25	10	1981 J. M. Poole&K. C. Nixon&D. Smith	TEX
Nama	hitchcockii	RAYONES	Rayones, 3 Km al S.	28	5	1989 Hinton&et al	TEX
Nama	hitchcockii	RAYONES	Galeana->Rayones + 22 km	28	5	1989 Hinton et al.	Hinton
Nama	jamaicense	HIGUERAS	Cuesta Mamulique along old unused rd through pass; N facing slopes above to W of Hwy within 1 km of the Hwy	17	3	1994 C. J. Ferguson&M. H. Mayfield&A. L. Hempel	TEX
Nama	jamaicense	MONTERREY	Ciudad Monterrey, 12 mi al W.	27	2	1944 F. A. Barkley	TEX
Nama	jamaicense	SABINAS HIDALGO	Ciudad Sabinas Hidalgo, 40 Km al S.	26	3	1993 G. Nesom&B. L. Turner&J. Bain	TEX
Nama	palmeri	ARAMBERRI	Aramberri.	16	6	1990 Hinton&et al	TEX
Nama	palmeri	ARAMBERRI	Aramberri.	1	9	1990 Hinton&et al	TEX
Nama	palmeri	ARAMBERRI	San Francisco de Leos	13	5	1992 Hinton&et al	TEX
Nama	palmeri	ARAMBERRI	La Escondida.	16	10	1993 Hinton&et al	TEX
Nama	palmeri	ARAMBERRI	La Escondida, 7.665 Km al E, carr a Aramberri.	9	11	1993 Hinton&et al	TEX
Nama	palmeri	ARAMBERRI	La Ascensión, 4.6 mi al N.	5	7	1985 M. A. Luckow	TEX
Nama	palmeri	ARAMBERRI	La Soledad (Rusia)	2	8	1980 G. B. Hinton	TEX
Nama	palmeri	ARAMBERRI	Cerro Grande	6	7	1986 Hinton et al.	Hinton
Nama	palmeri	ARAMBERRI	Aramberri, N of	16	6	1990 Hinton et al.	Hinton
Nama	palmeri	ARAMBERRI	Aramberri, N of	1	9	1990 Hinton et al.	Hinton
Nama	palmeri	ARAMBERRI	San Francisco, near	13	5	1992 Hinton et al.	Hinton
Nama	palmeri	ARAMBERRI	La Escondida, E of	16	10	1993 Hinton et al.	Hinton
Nama	palmeri	ARAMBERRI	(La Escondida->Aramberri)->Dolores	9	11	1993 Hinton et al.	Hinton
Nama	palmeri	DOCTOR ARROYO	25 (rd) mi NE of Dr Arroyo, 11.1 mi SW of La Escondida along Hwy 29 (NUEVO LEON - DOCTOR ARROYO)	8	9	1971 J. S. Henrickson&S. Sundberg	LL
Nama	palmeri	DOCTOR ARROYO	26.1 mi NE of Dr Arroyo, 10 mi SW of La Escondida along Hwy 29 (NUEVO	9	9	1971 J. S. Henrickson&S. Sundberg	LL

Nama	palmeri	DOCTOR ARROYO	LEON - DOCTOR ARROYO) 26.1 mi NE of Dr Arroyo, 10 mi SW of La Escondida along Hwy 29 (NUEVO LEON - DOCTOR ARROYO)	9	9	1971 J. S. Henrickson&S. Sundberg	LL
Nama	palmeri	DOCTOR ARROYO	Capadero El (Capadero Grande)	20	10	1999 J. G. Saunders&K. C. Nixon	TEX
Nama	palmeri	DOCTOR ARROYO	Matehuala, 18, mi, E, carretera 3	5	8	1970 D. Flyr	TEX
Nama	palmeri	GALEANA	5.2 mi E of Iturbide, on Mex 60	25	10	1982 J. Grimes&K. C. Nixon&S. Sundberg	TEX
Nama	palmeri	GALEANA	Puerto de Pastores, 4.3 mi al E.	20	8	1979 B. L. Turner&F. Davies	TEX
Nama	palmeri	GALEANA	La Poza, 21.375 Km al SE, carr a Ro de San Jose.	1	9	1992 Hinton&et al	TEX
Nama	palmeri	GALEANA	Galeana, 15 mi al SW.	15	7	1934 C. H. Mueller&M. T. Mueller	TEX
Nama	palmeri	GALEANA	La Primavera, (Charco El)	5	9	1995 Hinton&et al	TEX
Nama	palmeri	GALEANA	Pablillo, 1.5 mi al SW.	21	7	1958 D. S. Correll&I. M. Johnston	TEX
Nama	palmeri	GALEANA	Galeana, 13.345 Km al N, carr a Rayones.	27	6	1994 Hinton&et al	TEX
Nama	palmeri	GALEANA	Galeana, 13.345 Km al N, carr a Rayones.	17	10	1990 Hinton&et al	TEX
Nama	palmeri	GALEANA	El Aguillilla	22	7	1995 Hinton&et al	TEX
Nama	palmeri	GALEANA	Dieciocho de Marzo.	30	9	1989 UTHerbarium	TEX
Nama	palmeri	GALEANA	Galeana, 16.5 Km al N, carr a Rayones.	11	11	1996 J. L. Panero E.&J. I. Calzada	TEX
Nama	palmeri	GALEANA	Catarino Rodriguez, (El Potos), 2.8 Km al E, Hwy 57.	22	4	1984 C. P. Cowan&J. Hinton	TEX
Nama	palmeri	GALEANA	Santa Rita	24	4	1981 Hinton et al.	Hinton
Nama	palmeri	GALEANA	18 de Marzo, above	30	9	1989 Hinton et al.	Hinton
Nama	palmeri	GALEANA	San Urbert, above	20	3	1992 Hinton et al.	Hinton
Nama	palmeri	GALEANA	La Poza->Ro de San Jose	1	9	1992 Hinton et al.	Hinton
Nama	palmeri	GALEANA	Galeana->Rayones + 5 Km	27	6	1994 Hinton et al.	Hinton
Nama	palmeri	GALEANA	Rancho Aguillilla, near	22	7	1995 Hinton et al.	Hinton
Nama	palmeri	GALEANA	Rancho Aguillilla, near	22	7	1995 Hinton et al.	Hinton
Nama	palmeri	GALEANA	La Primavera, N of	5	9	1995 Hinton et al.	Hinton
Nama	palmeri	GALEANA	CInega del Toro->Santa Rosa	14	9	1996 Hinton et al.	Hinton
Nama	palmeri	GALEANA	CInega del Toro->Santa Rosa	14	9	1996 Hinton et al.	Hinton
Nama	palmeri	GALEANA	Highway->Potrero Prieto	7	11	2003 Hinton et al.	Hinton
Nama	palmeri	GALEANA	Potrero Prieto->Guadalupe	14	11	2003 Hinton et al.	Hinton
Nama	palmeri	GARCA	Torre de Microondas Mariposas.	30	5	1981 M. A. Lane&M. E. Leidig	TEX
Nama	palmeri	GENERAL ZARAGOZA	Zaragoza, 4.5 mi al SSW.	99	7	1977 C. Wells&G. Nesom	LL
Nama	palmeri	ITURBIDE	Iturbide --> Agua Blanca	21	8	1991 Hinton&et al	TEX



Nama	palmeri	ITURBIDE	Iturbide, 15.39 Km al S, carr a Camarones.	6	9	1991 Hinton&et al	TEX
Nama	palmeri	ITURBIDE	Iturbide, 7 mi al W.	5	7	1963 R. L. McGregor&L. J. Harms&A. J. Robinson&R. del Rosario&R. Segal	LL
Nama	palmeri	ITURBIDE	Iturbide, 2 mi al W.	19	7	1958 D. S. Correll&I. M. Johnston	TEX
Nama	palmeri	ITURBIDE	El Barrial	24	9	1979 Hinton et al.	Hinton
Nama	palmeri	ITURBIDE	Iturbide->Agua Blanca	21	8	1991 Hinton et al.	Hinton
Nama	palmeri	ITURBIDE	Iturbide->Camarones	6	9	1991 Hinton et al.	Hinton
Nama	palmeri	LINARES	Linares, 23.5 mi al W, carr a Galeana.	19	7	1958 D. S. Correll&I. M. Johnston	TEX
Nama	palmeri	ND	14.4 mi S along rte 60 from San Roberto jct rd to Dr Arroyo	10	10	1985 B. L. Turner&T. J. Ayers&R. W. Scott	LL
Nama	palmeri	ND	14 Km by winding rd W of Tokio, on the San Roberto-Galeana Hwy	17	5	1973 M. C. Johnston&T. L. Wendt&F. Chiang C.	LL
Nama	palmeri	RAYONES	Santa Rosa (NUEVO LEON - RAYONES)	22	2	1992 Hinton&et al	TEX
Nama	palmeri	RAYONES	Cerro Blanco	27	2	1990 Hinton et al.	Hinton
Nama	palmeri	RAYONES	Galeana->Rayones + 24 km	17	10	1990 Hinton et al.	Hinton
Nama	palmeri	RAYONES	Santa Rosa, above	22	2	1992 Hinton et al.	Hinton
Nama	palmeri	SANTIAGO	La ciénega de González	16	6	1994 Hinton&et al	TEX
Nama	palmeri	SANTIAGO	La Ciénega	16	6	1994 Hinton et al.	Hinton
Nama	parvifolium	GENERAL BRAVO	General Bravo, 30, mi, E, carretera 40	7	12	1960 J. Crutchfield&M. C. Johnston	TEX
Nama	propinquum	SANTA CATARINA	Cañón La Huasteca.	22	12	1954 M. C. Carlson	TEX
Nama	rotundifolium	LAMPAZOS DE NARANJO	Salvador Resendez. (NUEVO LEON - LAMPAZOS DE NARANJO)	29	6	1937 M. Taylor E.	TEX
Nama	schaffneri	GALEANA	Sa Infiernillo, cañón San Francisco. aprox 15 Km al NE de Pablillo	4	9	1993 J. Valdéz R.&M. A. Carranza P.&R. Banda S.	TEX
Nama	sericeum	ARAMBERRI	Aramberri.	1	9	1990 Hinton&et al	TEX
Nama	sericeum	ARAMBERRI	Puerto Los Borregos, arroyo.	6	11	1991 Hinton&et al	TEX
Nama	sericeum	ARAMBERRI	La Escondida, 22.36 Km al NE, carr a San Francisco de Leos.	23	7	1993 Hinton&et al	TEX
Nama	sericeum	ARAMBERRI	Aramberri, N of	1	9	1990 Hinton et al.	Hinton
Nama	sericeum	ARAMBERRI	Puerto Los Borregos, above	6	11	1991 Hinton et al.	Hinton
Nama	sericeum	ARAMBERRI	Cerro El Viejo	28	7	1993 Hinton et al.	Hinton
Nama	sericeum	ARAMBERRI	La Escondida->San Francisco	23	7	1993 Hinton et al.	Hinton
Nama	sericeum	GENERAL ZARAGOZA	El Salto	9	8	1979 Hinton et al.	Hinton
Nama	sericeum	GENERAL ZARAGOZA	Cerro El Viejo	16	10	1992 Hinton et al.	Hinton
Nama	sericeum	GENERAL ZARAGOZA	Cerro El Viejo	17	6	1993 Hinton et al.	Hinton
Nama	sericeum	GENERAL	Cerro El Viejo	22	9	1993 Hinton et al.	Hinton

			ZARAGOZA				
Nama	sericeum	GENERAL ZARAGOZA	Cerro El Viejo	23	9	1993 Hinton et al.	Hinton
Nama	serpylloides var. serpylloides	ND	1.5 mi N of Pablillo, on Hwy 51	28	8	1982 L. E. Gieschen	TEX
Nama	serpylloides var. velutinum	ND	14 Km N of Rancho Las Estacas, on rd to Rancho Lechuguillal	16	3	1973 M. C. Johnston&T. L. Wendt&F. Chiang C.	LL
Nama	stenophyllum	GALEANA	Galeana, 5 Km al S.	26	7	1993 B. L. Turner&K. Clary&T. F. Patterson	TEX
Nama	stenophyllum	HIDALGO	5 mi SW of Hidalgo, at Parque de Portrero (ca 15 airline mi NW of Monterrey)	23	10	1970 B. L. Turner&J. Crutchfield	TEX
Nama	stenophyllum	HIDALGO	El Potrero Chico.	27	3	1971 W. R. Leverich&B. L. Turner	TEX
Nama	stenophyllum	MONTERREY	Ciudad Monterrey, 25 Km al NW.	23	5	1972 A. M. Powell&B. L. Turner	TEX
Nama	stenophyllum	ND	7 mi NE of Las Estacas (about midway between Monclova and Minas on Hwy 53) on private ranch rd towards Lechuguilla	18	10	1993 L. A. Prather&T. F. Patterson&A. L. Hempel	TEX
Nama	stevensii var. gypsicola	ARAMBERRI	La Escondida, 7.665 Km al E, carr a Aramberri.	9	11	1993 Hinton&et al	TEX
Nama	stevensii var. gypsicola	ARAMBERRI	(La Escondida->Aramberri)->Dolores	9	11	1993 Hinton et al.	Hinton
Nama	stevensii var. gypsicola	GALEANA	Ca 35 air mi SE of Saltillo, 0.5 mi N of Navidad, or 4.2 mi N of San Rafael along Hwy 57	26	6	2001 J. S. Henrickson	TEX
Nama	stevensii var. gypsicola	GALEANA	San Roberto, 2.8 mi al N, Hwy 57.	5	9	1971 J. D. Bacon&W. R. Leverich&B. L. Turner	TEX
Nama	stevensii var. gypsicola	GALEANA	Santa Rita (Santa Rita de Cordeladas)	25	4	1981 Hinton	TEX
Nama	stevensii var. gypsicola	GALEANA	Santa Rita (Santa Rita de Cordeladas)	11	5	1981 Hinton	TEX
Nama	stevensii var. gypsicola	GALEANA	El Aguililla	11	6	1980 G. B. Hinton	TEX
Nama	stevensii var. gypsicola	GALEANA	El Aguililla	17	8	1989 Hinton&et al	TEX
Nama	stevensii var. gypsicola	GALEANA	Entronque San Roberto, 15 mi al S, Hwy 57.	24	10	1970 B. L. Turner&J. Crutchfield	TEX
Nama	stevensii var. gypsicola	GALEANA	Rancho Aguililla, near	2	11	1971 Hinton et al.	Hinton
Nama	stevensii var. gypsicola	GALEANA	Rancho Aguililla	11	6	1980 Hinton et al.	Hinton
Nama	stevensii var. gypsicola	GALEANA	Santa Rita	25	4	1981 Hinton et al.	Hinton
Nama	stevensii var. gypsicola	GALEANA	Santa Rita	12	5	1981 Hinton et al.	Hinton
Nama	stevensii var. gypsicola	GALEANA	Rancho Aguililla, near	17	8	1989 Hinton et al.	Hinton
Nama	stevensii var. gypsicola	MONTERREY	Ciudad Monterrey, 105 Km al NW,	3	9	1971 B. L. Turner	TEX

			camino a Monclova.				
Nama	stevensii var. gypsicola	ND	13 Km N of San Roberto jct on Hwy to Saltillo, at the turnoff to Rancho La Luz	4	7	1972 F. Chiang C.&T. L. Wendt&M. C. Johnston	LL
Nama	stewartii	GALEANA	Santa Rita, 4 km N of	4	11	1984 Hinton et al.	Hinton
Nama	undulatum	MONTEMORELOS	Montemorelos, 23.815 Km al SW, rumbo a Rayones.	19	5	1994 Hinton&et al	TEX
Nama	undulatum	MONTEMORELOS	Montemorelos->Rayones	19	5	1994 Hinton et al.	Hinton
Nama	whaleni	GENERAL ZARAGOZA	Peña Nevada, Sierra (NUEVO LEON - GENERAL ZARAGOZA)	22	8	1986 McDonald	TEX
Omphalodes	aliena	HIGUERAS	Cuesta Mamulique along old unused rd through pass; N facing slopes above to W of Hwy within 1 km of the Hwy	17	3	1994 C. J. Ferguson&M. H. Mayfield&A. L. Hempel	TEX
Omphalodes	aliena	RAYONES	Cerro Blanco	27	2	1990 Hinton et al.	Hinton
Omphalodes	cardiophylla	ALLENDE	Ciudad de Allende, 1 Km al S.	15	3	1993 J. Valdéz R.&Grupo Forestal	TEX
Omphalodes	cardiophylla	GALEANA	Cerro El Gallo	3	5	1987 Hinton et al.	Hinton
Omphalodes	cardiophylla	GALEANA	Cerro El Gallo	31	5	1987 Hinton et al.	Hinton
Omphalodes	cardiophylla	GALEANA	Cerro El Gallo	15	6	1991 Hinton et al.	Hinton
Omphalodes	cardiophylla	RAYONES	Rayones	22	6	1994 Hinton et al.	Hinton
Omphalodes	cardiophylla	RAYONES	Rayones.	22	6	1994 Hinton&et al	TEX
Omphalodes	cardiophylla	SAN PEDRO GARZA GARCÍA	Chipinque.	11	6	1978 J. M. Poole&W. A. Watson	TEX
Omphalodes	cardiophylla	SANTA CATARINA	El Jonuco	30	9	1996 Hinton et al.	Hinton
Omphalodes	cardiophylla	SANTA CATARINA	El Jonuco	30	9	1996 Hinton&et al	TEX
Omphalodes	cardiophylla	SANTIAGO	La Botella	16	6	1994 Hinton et al.	Hinton
Omphalodes	cardiophylla	SANTIAGO	Club Privado La Botella.	16	6	1994 Hinton&et al	TEX
Omphalodes	cardiophylla	VILLALDAMA	Sa Gomas, in Canyon El Alamo (NUEVO LEON - VILLALDAMA)	15	8	1988 T. F. Patterson	TEX
Omphalodes	erecta	ARAMBERRI	La Escondida, W of	3	8	1993 Hinton et al.	Hinton
Omphalodes	erecta	ARAMBERRI	La Escondida.	3	8	1993 Hinton&et al	TEX
Omphalodes	erecta	GALEANA	Cerro El Gallo	18	10	1987 Hinton et al.	Hinton
Omphalodes	erecta	GALEANA	Agua Blanca, below	4	7	1992 Hinton et al.	Hinton
Omphalodes	erecta	GALEANA	Agua Blanca (NUEVO LEON - GALEANA)	4	7	1991 Hinton&et al	TEX
Omphalodes	erecta	ITURBIDE	Iturbide->Agua Blanca	21	8	1991 Hinton et al.	Hinton
Omphalodes	mexicana	GALEANA	Cerro El Gallo	15	6	1991 Hinton et al.	Hinton
Onosmodium	dodrantale	GALEANA	Cerro El Potosí	20	7	1969 Hinton et al.	Hinton
Onosmodium	dodrantale	GALEANA	Galeana, 15 mi al SW.	29	6	1934 C. H. Mueller&M. T. Mueller	TEX
Onosmodium	dodrantale	GALEANA	Cumbre de Cerro Potosí, ladera S (NUEVO LEON - GALEANA)	21	6	1985 McDonald	TEX
Onosmodium	dodrantale	GALEANA	Cerro del Potosí (NUEVO LEON - GALEANA)	21	6	1985 McDonald	TEX
Onosmodium	dodrantale	GALEANA	Cerro El Potosí.	26	6	1985 McDonald	TEX

Onosmodium	dodrantale	GENERAL ZARAGOZA	San Antonio Peña Nevada	30	5	1978 Hinton et al.	Hinton
Onosmodium	dodrantale	GENERAL ZARAGOZA	Cerro El Viejo	7	7	1992 Hinton et al.	Hinton
Onosmodium	dodrantale	GENERAL ZARAGOZA	Cerro El Viejo	29	7	1993 Hinton et al.	Hinton
Onosmodium	dodrantale	GENERAL ZARAGOZA	Cerro El Viejo	22	9	1993 Hinton et al.	Hinton
Onosmodium	dodrantale	GENERAL ZARAGOZA	Peña Nevada, Sierra, lado E	5	7	1985 McDonald	TEX
Phacelia	congesta	GALEANA	Catarino Rodriguez, (El Potosi).	9	8	1983 Hinton&et al	TEX
Phacelia	congesta	GALEANA	Pablillo, 1.5 mi al SW.	21	7	1958 D. S. Correll&I. LL M. Johnston	
Phacelia	congesta	GALEANA	Samaniego y La Becerra.	23	9	1989 Hinton&et al	TEX
Phacelia	congesta	GALEANA	Cerro El Potosí, SW slope of	9	8	1983 Hinton et al.	Hinton
Phacelia	congesta	GALEANA	Cerro El Potosí	22	4	1984 Hinton et al.	Hinton
Phacelia	congesta	GALEANA	Cerro El Potosí, 6 km E of	27	6	1984 Hinton et al.	Hinton
Phacelia	congesta	GALEANA	La Becerra, above	23	9	1989 Hinton et al.	Hinton
Phacelia	congesta	SABINAS HIDALGO	Ciudad Sabinas Hidalgo	9	8	1991 Hinton&et al	TEX
Phacelia	congesta	SABINAS HIDALGO	Ciudad Sabinas Hidalgo, 30 mi al S.	4	4	1962 J. G. Rivas&P. Ostos&W. L. McCart	TEX
Phacelia	congesta	SABINAS HIDALGO	Sabinas Hidalgo, S of	9	8	1991 Hinton et al.	Hinton
Phacelia	congesta	SANTA CATARINA	Ciudad Santa Catarina, 7 mi al W.	9	4	1961 ND	LL
Phacelia	gypsogenia	GALEANA	San Roberto.	17	11	1996 Hinton&et al	TEX
Phacelia	gypsogenia	GALEANA	San Ignacio de Texas, S of.	30	10	1995 Hinton&et al	TEX
Phacelia	gypsogenia	GALEANA	San Ignacio de Texas.	19	8	1992 Hinton&et al	TEX
Phacelia	gypsogenia	GALEANA	Santa Rita (Santa Rita de Cordeladas)	25	4	1981 Hinton&et al	LL
Phacelia	gypsogenia	GALEANA	El Aguililla	3	6	1990 Hinton&et al	TEX
Phacelia	gypsogenia	GALEANA	Santa Rita	25	4	1981 Hinton et al.	Hinton
Phacelia	gypsogenia	GALEANA	Rancho Aguililla, near	3	6	1990 Hinton et al.	Hinton
Phacelia	gypsogenia	GALEANA	San Ignacio de Texas, S of	19	8	1992 Hinton et al.	Hinton
Phacelia	gypsogenia	GALEANA	San Ignacio de Texas, S of	30	10	1995 Hinton et al.	Hinton
Phacelia	gypsogenia	ND	2 mi E of San Roberto Along Hwy 60	11	7	1963 R. L. McGregor&L. J. Harms&A. J. Robinson&R. del Rosario&R. Segal	LL
Phacelia	heterophylla	GALEANA	Martha La (Sierra), Morro El (Cerro) ladera S	17	6	1985 A. McDonald	TEX
Phacelia	heterophylla	GALEANA	Cerro El Potosí (NUEVO LEON - GALEANA)	26	7	1985 S. Ginzburg&A. T. Whittemore&A. McDonald	TEX
Phacelia	heterophylla	GALEANA	Cerro del Potosí (NUEVO LEON - GALEANA)	21	6	1985 A. McDonald	TEX
Phacelia	hintoniorum	GALEANA	San José del Alamito, 17.255 Km al NE, carmino a La Esperanza, (El Coyote).	15	7	1998 Hinton&et al	TEX

Phacelia	hintoniorum	GALEANA	El Aguililla	12	5	1997 Hinton&et al	TEX
Phacelia	hintoniorum	GALEANA	Santa Rita	2	5	1980 Hinton et al.	Hinton
Phacelia	hintoniorum	GALEANA	Rancho Aguililla, N of	12	5	1997 Hinton et al.	Hinton
Phacelia	hintoniorum	GALEANA	San José del Alamito->El Coyote	15	7	1998 Hinton et al.	Hinton
Phacelia	neffii	HIGUERAS	Cuesta Mamulique along old unused rd through pass; N facing slopes above to W of Hwy within 1 km of the Hwy	17	3	1994 C. J. Ferguson&M. H. Mayfield&A. L. Hempel	TEX
Phacelia	neffii	SABINAS HIDALGO	Manantial Ojo de Agua de Sabinas.	17	3	1962 J. G. Rivas&P. Ostos&S. L. McCart	TEX
Phacelia	neffii	SABINAS HIDALGO	Ciudad Sabinas Hidalgo, 40 Km al S.	26	3	1993 G. Nesom&B. L. Turner&J. Bain	TEX
Phacelia	patuliflora var. teucrifolia	GALEANA	Cerro El Potosí	25	5	1969 Hinton et al.	Hinton
Phacelia	patuliflora var. teucrifolia	GENERAL ZARAGOZA	Río Blanco, headwaters	22	5	1980 Hinton et al.	Hinton
Phacelia	pinnata	GALEANA	Galeana.	23	8	1984 M. Lavin	TEX
Phacelia	pinnata	GALEANA	Dieciocho de Marzo, 15.4 mi al W.	20	10	1979 M. J. Warnock	TEX
Phacelia	pinnata	GALEANA	Dieciocho de Marzo, 15.4 mi al W.	20	10	1979 M. J. Warnock&M. Flores	TEX
Phacelia	pinnata	GALEANA	Cañada Las Canoas.	17	7	1935 C. H. Muller	TEX
Phacelia	pinnata	GALEANA	Cerro El Potosí.	24	7	1977 C. Wells&G. Nesom	LL
Phacelia	pinnata	GALEANA	Cerro El Potosí (NUEVO LEON - GALEANA)	21	6	1969 Hinton&et al	TEX
Phacelia	pinnata	GALEANA	Cerro El Potosí, ladera S.	3	8	1959 C. R. Bell&J. A. Duke	LL
Phacelia	pinnata	GALEANA	Cerro El Potosí	21	6	1969 Hinton et al.	Hinton
Phacelia	pinnata	ND	Cerro Potosí	27	8	1987 D. Bogler&T. L. Atkins	TEX
Phacelia	platycarpa	GALEANA	Galeana.	23	8	1984 M. Lavin	TEX
Phacelia	platycarpa	GALEANA	Cerro El Potosí.	18	5	1982 L. J. Dorr&T. L. Atkins	TEX
Phacelia	platycarpa	GALEANA	Cerro El Potosí.	24	7	1977 C. Wells&G. Nesom	LL
Phacelia	platycarpa	GALEANA	Cerro El Potosí.	26	7	1985 A. McDonald	TEX
Phacelia	platycarpa	GALEANA	Cerro del Potosí (NUEVO LEON - GALEANA)	21	6	1985 A. McDonald	TEX
Phacelia	platycarpa	GALEANA	Cerro El Potosí.	18	5	1982 L. J. Dorr&T. L. Atkins	TEX
Phacelia	platycarpa	GALEANA	Cerro El Potosí (NUEVO LEON - GALEANA)	25	5	1969 Hinton&et al	TEX
Phacelia	platycarpa	GALEANA	Cerro El Potosí.	24	7	1977 C. Wells&G. Nesom	LL
Phacelia	platycarpa	GALEANA	Cerro El Potosí.	24	7	1977 G. Nesom&C. Wells	TEX
Phacelia	platycarpa	GALEANA	Microondas Radio Faro El Potosí, cerca de.	7	7	1963 R. L. McGregor&L. J. Harms&A. J. Robinson&R. del Rosario&R. Segal	LL
Phacelia	platycarpa	GENERAL ZARAGOZA	Peña Nevada, Sierra, lado E	5	7	1985 A. McDonald	TEX
Phacelia	platycarpa	GENERAL	Picacho San Onofre	25	6	1978 Hinton et al.	Hinton

			ZARAGOZA				
Phacelia	platycarpa	ND	On the top of Cerro Potosí	28	10	1982 L. J. Dorr&J. Grimes&K. C. Nixon&S. Sundberg	TEX
Phacelia	platycarpa	ND	Ca 105 air mi S of Monterrey on the top of Cerro Potosí	16	9	1980 J. S. Henrickson&P. Bekey	TEX
Phacelia	platycarpa	ND	Ca 20 Km NW of Galeana, on the E slope of Cerro Potosí 10-12 mi along rd above 18 de Marzo (NUEVO LEON - ND)	21	6	1997 J. S. Henrickson&S. Sundberg	TEX
Phacelia	platycarpa	ND	Summit Cerro El Potosí	19	6	1966 L. Gilbert	TEX
Phacelia	platycarpa	ND	Cerro Potosí	27	8	1987 D. Bogler&T. L. Atkins	TEX
Phacelia	platycarpa	ND	Cerro Potosí	20	6	1972 F. Chiang C.&T. L. Wendt&M. C. Johnston	LL
Phacelia	platycarpa	ND	El Potosí, (Cerro en la cima )	26	10	1984 A. McDonald	TEX
Phacelia	potosina	GALEANA	Catarino Rodriguez, (El Potosí).	22	4	1984 Hinton&et al	TEX
Phacelia	potosina	GALEANA	Cerro El Potosí, S slope of	25	6	1983 Hinton et al.	Hinton
Phacelia	rupestris	BUSTAMANTE	Along switchbacks of rd below the Grutas de Bustamante; from opening of cave to ca 4 rd Km below cave	18	3	1994 M. H. Mayfield&C. Ferguson&A. L. Hempel	TEX
Phacelia	rupestris	GALEANA	Galeana, 13.345 Km al N, carr a Rayones.	17	10	1990 Hinton&et al	TEX
Phacelia	rupestris	GALEANA	Cerro El Gallo	31	5	1987 Hinton et al.	Hinton
Phacelia	rupestris	GALEANA	Cerro El Gallo	15	6	1991 Hinton et al.	Hinton
Phacelia	rupestris	GENERAL ZARAGOZA	Cerro El Viejo	16	10	1992 Hinton et al.	Hinton
Phacelia	rupestris	MONTERREY	Parque Chipinque.	2	6	1978 B. L. Turner	LL
Phacelia	rupestris	ND	Chipinque Mesa, SW of Monterrey, motel on Mt	12	10	1985 B. L. Turner&T. J. Ayers&R. W. Scott	TEX
Phacelia	rupestris	RAYONES	Galeana->Rayones + 24 km	17	10	1990 Hinton et al.	Hinton
Phacelia	rupestris	SAN PEDRO GARZA GARCÍA	Chipinque.	11	6	1978 J. M. Poole&W. A. Watson	TEX
Phacelia	rupestris	VILLALDAMA	Sa Gomas, in Canyon El Alamo (NUEVO LEON - VILLALDAMA)	15	8	1988 T. F. Patterson	TEX
Phacelia	rupestris	VILLALDAMA	Sa Gomas, in Canyon El Alamo (NUEVO LEON - VILLALDAMA)	15	8	1988 T. F. Patterson	TEX
Phacelia	vossii	ARAMBERRI	Aramberri, 7.49 mi al S, carr a El Salitre.	26	10	1993 Hinton&et al	TEX
Phacelia	vossii	ARAMBERRI	San Francisco de Leos	13	5	1992 Hinton&et al	TEX
Phacelia	vossii	ARAMBERRI	Sandía (Sandía El Grande), 12.905 Km al S, carr a La Soledad.	9	11	1994 Hinton&et al	TEX
Phacelia	vossii	ARAMBERRI	San Francisco, near	13	5	1992 Hinton et al.	Hinton
Phacelia	vossii	ARAMBERRI	Aramberri->El Salitre	26	10	1993 Hinton et al.	Hinton
Phacelia	vossii	ARAMBERRI	Sandía->La Soledad	9	11	1994 Hinton et al.	Hinton
Phacelia	vossii	DOCTOR	San Antonio de Peña	99	7	1977 C. Wells&G.	LL

		ARROYO	Nevada, 7 Km al NE.			Nesom	
Phacelia	vossii	DOCTOR ARROYO	San Antonio de Peña Nevada, 2.5 Km al ENE.	3	8	1981 G. Nesom	TEX
Phacelia	vossii	GALEANA	Pablillo	11	8	1936 M. Taylor	TEX
Phacelia	vossii	GALEANA	Galeana, 15 Km al SW, por aire.	10	10	1982 J. S. Henrickson&W. J. Hess	TEX
Phacelia	vossii	GALEANA	From a point ca halfway between La Boca del Refugio and San Pablo along the main rd, ca 5 km N in an area of gypsum and limestone slopes	20	9	1994 G. Nesom&M. H. Mayfield&J. Hinton	TEX
Phacelia	vossii	GALEANA	Santa Rita (Santa Rita de Cordeladas)	23	8	1981 Hinton&et al	TEX
Phacelia	vossii	GALEANA	Santa Rita (Santa Rita de Cordeladas)	11	9	1988 Hinton&et al	TEX
Phacelia	vossii	GALEANA	El Aguililla	30	4	1997 Hinton&et al	TEX
Phacelia	vossii	GALEANA	Galeana, 12 mi al NW.	20	8	1979 B. L. Turner&F. Davies	TEX
Phacelia	vossii	GALEANA	Santa Rita	23	8	1981 Hinton et al.	Hinton
Phacelia	vossii	GALEANA	Santa Rita	11	9	1988 Hinton et al.	Hinton
Phacelia	vossii	GALEANA	La Poza->Río de San José	1	7	1992 Hinton et al.	Hinton
Phacelia	vossii	GALEANA	San Roberto, E of	17	11	1996 Hinton et al.	Hinton
Phacelia	vossii	GALEANA	Rancho Aguililla, N of	30	4	1997 Hinton et al.	Hinton
Phacelia	vossii	GALEANA	N of Rancho Aguililla	30	6	2001 Hinton et al.	Hinton
Phacelia	vossii	GENERAL ZARAGOZA	Zaragoza.	28	7	1993 Hinton&et al	TEX
Phacelia	vossii	GENERAL ZARAGOZA	Zaragoza, 9.02 Km al N, carr a Aramberri.	17	10	1992 Hinton&et al	TEX
Phacelia	vossii	GENERAL ZARAGOZA	Zaragoza->Aramberri	17	10	1992 Hinton et al.	Hinton
Phacelia	vossii	GENERAL ZARAGOZA	Zaragoza, near	28	7	1993 Hinton et al.	Hinton
Phacelia	vossii	ND	2 mi S of Pablillo	20	7	1958 D. S. Correll&I. LL M. Johnston	TEX
Phacelia	zaragozana	DOCTOR ARROYO	Doctor Arroyo, 45 Km al ENE.	31	7	1983 G. Nesom	TEX
Phacelia	zaragozana	GENERAL ZARAGOZA	Cañada La Tinaja.	2	7	1988 T. F. Patterson	TEX
Phacelia	zaragozana	GENERAL ZARAGOZA	Río Blanco, headwaters	22	5	1980 Hinton et al.	Hinton
Phacelia	zaragozana	GENERAL ZARAGOZA	Cerro El Viejo	6	10	1992 Hinton et al.	Hinton
Phacelia	zaragozana	GENERAL ZARAGOZA	Cerro El Viejo	4	8	1993 Hinton et al.	Hinton
Phacelia	zaragozana	ND	6 Km al N de la Siberia en el camino a La Encantada (NUEVO LEON - ND)	25	5	1992 L. Hernández S.&M. Martínez&J. Jiménez	TEX
Tiquilia	canescens	ARAMBERRI	San Francisco, near	13	5	1992 Hinton et al.	Hinton
Tiquilia	canescens	ARAMBERRI	Sandía (Sandía El Grande), 12.905 Km al S, carr a La Soledad.	10	7	1993 Hinton&et al	TEX
Tiquilia	canescens	GALEANA	Santa Rita	12	5	1981 Hinton et al.	Hinton
Tiquilia	canescens	GALEANA	Rancho Aguililla, near	14	10	1990 Hinton et al.	Hinton
Tiquilia	canescens	GALEANA	Tepozanes->Santa Clara	5	9	1995 Hinton et al.	Hinton



Tiquilia	canescens	GALEANA	Rancho Aguililla, S of	6	7	1997 Hinton et al.	Hinton
Tiquilia	canescens	GALEANA	Entre Ciénega del Toro y Santa Rosa	14	9	1996 Hinton&et al	TEX
Tiquilia	canescens	GALEANA	Santa Rita (Santa Rita de Cordeladas)	12	5	1981 Hinton&et al	TEX
Tiquilia	canescens	GALEANA	El Aguililla.	6	7	1997 Hinton&et al	TEX
Tiquilia	canescens	GALEANA	El Aguililla	22	7	1995 Hinton&et al	TEX
Tiquilia	canescens	ND	66 Km S of San Roberto jct on rd to SLP	4	7	1972 F. Chiang C.&T. L. Wendt&M. C. Johnston	LL
Tiquilia	canescens	RAYONES	Santa Rosa -> Rayones	14	9	1996 Hinton&et al	TEX
Tiquilia	canescens	Villa de García	Icamole, near	4	6	1993 Hinton et al.	Hinton
Tiquilia	canescens var. canescens	ARAMBERRI	San Francisco de Leos	13	5	1992 Hinton&et al	TEX
Tiquilia	canescens var. canescens	CIÉNEGA DE FLORES	Ciénega de Flores, 7 mi al N.	18	7	1958 D. S. Correll&I. M. Johnston	LL
Tiquilia	canescens var. canescens	GALEANA	El Aguililla	31	7	1990 Hinton&et al	TEX
Tiquilia	canescens var. canescens	GALEANA	San Roberto, 39 mi al N, Hwy 57.	29	6	1971 A. Richardson	TEX
Tiquilia	canescens var. canescens	GARCÍA	Icamole, near.	4	6	1993 Hinton&et al	TEX
Tiquilia	canescens var. canescens	LAMPAZOS DE NARANJO	Lampazos de Naranja	26	6	1937 M. Taylor E.	TEX
Tiquilia	canescens var. canescens	MONTERREY	Ciudad Monterrey, 56 mi al NE, Hwy 12.	27	3	1964 D. Ahshapanek	TEX
Tiquilia	canescens var. canescens	MONTERREY	Ciudad Monterrey, 34.8 mi al NW, Hwy 53.	16	7	1972 A. Richardson	TEX
Tiquilia	canescens var. canescens	MONTERREY	Museo Regional El Obispado.	24	2	1946 J. P. Saldaña&S. F. de la Garza&J. C. Johnson&F. A. Barkley	TEX
Tiquilia	canescens var. canescens	MONTERREY	Ciudad Monterrey, 12 mi al W.	27	2	1944 J. T. Painter&W. D. Lucas&F. A. Barkley	LL
Tiquilia	canescens var. canescens	ND	0.9 rd mi N of Vallecillos (Centro) on Monterrey/Nuevo Laredo free rte; adjacent El Fresno	17	9	1993 G. Nesom&M. H. Mayfield	LL
Tiquilia	canescens var. canescens	ND	3 Km from El Milagro and 10 Km from Icamole on winding rd between	5	7	1973 M. C. Johnston&T. L. Wendt&F. Chiang C.	LL
Tiquilia	canescens var. canescens	SABINAS HIDALGO	Ciudad Sabinas Hidalgo, 14, mi, S, carretera 85	26	5	1966 J. S. Wilson	TEX
Tiquilia	gossypina	ND	6 mi NE of Las Estacas (about midway between Monclova and Minas on Hwy 53) on private ranch rd towards Lechuguilla	18	10	1993 L. A. Prather&T. F. Patterson&A. L. Hempel	TEX
Tiquilia	greggii	ARAMBERRI	Sandia->La Soledad	10	7	1993 Hinton et al.	Hinton
Tiquilia	greggii	ARAMBERRI	Sandía (Sandía El Grande), 12.905 Km al S, carr a La Soledad.	10	7	1993 Hinton&et al	TEX
Tiquilia	greggii	RAYONES	Puerto Mesa de León, Sa Pelillos	7	6	1988 J. A. Villarreal&M.	TEX

Tiquilia	mexicana	GARCÍA	Grutas de García.	99	11	1960 R. Ford S.	TEX	A. Carranza P.&M. Vázquez&D. Markwalder
Tiquilia	mexicana	HIDALGO	Potrero Minas, approx. 5 mi NW of Hidalgo	1	5	1971 B. Brock	TEX	
Tiquilia	mexicana	MINA	Entronque de la Hwy 53 con la carr a Espinazo, 5 mi al SW.	28	8	1973 A. Richardson	LL	
Tiquilia	mexicana	MONTERREY	Ciudad Monterrey, 27.3 mi al NW, Hwy 53.	16	7	1972 A. Richardson	TEX	
Tiquilia	mexicana	MONTERREY	Ciudad Monterrey, 34.8 mi al NW, Hwy 53.	16	7	1972 A. Richardson	TEX	
Tiquilia	mexicana	MONTERREY	Ciudad Monterrey.	22	5	1972 A. M. Powell&B. L. Turner	TEX	
Tiquilia	mexicana	MONTERREY	Ciudad Monterrey, 17 Km al W, Hwy 40.	9	10	1974 R. C. Rollins&K. W. Rollins	TEX	
Tiquilia	mexicana	MONTERREY	Ciudad Monterrey, 5.2 mi al NW, Hwy 53.	27	3	1971 W. R. Leverich&B. L. Turner	TEX	
Tiquilia	mexicana	ND	5 Km S of Rancho El Mortero	17	3	1973 M. C. Johnston&T. L. Wendt&F. Chiang C.	LL	
Tiquilia	purpusii	ARAMBERRI	(La Escondida- >Aramberri)->Dolores	9	11	1993 Hinton et al.	Hinton	
Tiquilia	purpusii	ARAMBERRI	La Escondida, 7.665 Km al E, carr a Aramberri.	9	11	1993 G. B. Hinton	TEX	
Tiquilia	purpusii	DOCTOR ARROYO	Matehuala, 18, mi, E, carretera 3	5	8	1970 D. Flyr	TEX	
Tiquilia	purpusii	ND	25 (rd) mi NE of Dr Arroyo, 11.1 mi SW of La Escondida along Hwy 29 (NUEVO LEON - ND)	8	9	1971 J. S. Henrickson&S. Sundberg	LL	
Tiquilia	purpusii	ND	S part of Cerro Pedregoso, 1.5 Km W of El Peñuelo	18	6	1972 F. Chiang C.&T. L. Wendt&M. C. Johnston	LL	
Tiquilia	tuberculata	MINA	Entronque de la Hwy 53 con la carr a Espinazo, 0.5 mi al SW.	28	8	1973 A. Richardson	LL	
Tiquilia	tuberculata	MONTERREY	Ciudad Monterrey, 100 Km al NW, Hwy 53.	31	3	1971 B. L. Turner	TEX	
Tiquilia	tuberculata	MONTERREY	Ciudad Monterrey, 100 Km al NW, Hwy 53.	31	3	1971 B. L. Turner	TEX	
Tiquilia	tuberculata	MONTERREY	Ciudad Monterrey, 62.5 mi al NW.	16	7	1972 A. Richardson	TEX	
Tiquilia	tuberculata	ND	7 mi NE of Las Estacas (about midway between Monclova and Minas on Hwy 53) on private ranch rd towards Lechuguilla	18	10	1993 L. A. Prather&T. F. Patterson&A. L. Hempel	TEX	
Tiquilia	tuberculata	ND	Between Monterrey and Monclova off Hwy 53, 3.4 mi N of	18	10	1993 T. F. Patterson&L. A. Prather&A.	TEX	

			Rancho Las Estacas on one of several rds leading N from the headquarters- this rd passes two watering holes and ends at a fenceline 7 mi N of headquarters				L. Hempel	
Tiquilia	tuberculata	ND	16 Km N of Rancho Estacas, on the rd to Rancho Lechuguillal	16	3	1973	M. C. Johnston&T. L. Wendt&F. Chiang C.	TEX LL
Tiquilia	turneri	MINA	Entronque de la Hwy 53 con la carr a Espinazo, 5 mi al SW.	28	8	1973	A. Richardson	LL
Tiquilia	turneri	MONTERREY	Ciudad Monterrey.	22	5	1972	A. M. Powell&B. L. Turner	TEX
Tournefortia	volubilis	RAMONES LOS	Sa de Papagayos, camino a la estación de microondas (NUEVO LEON - LOS RAMONES)	13	11	1993	J. A. Villarreal&M. A. Carranza P.	TEX

## GARRYACEAE

<b>Género</b>	<b>Especie</b>	<b>Municipio</b>	<b>Localidad</b>	<b>Día</b>	<b>Mes</b>	<b>Año</b>	<b>Colectores</b>	<b>Herbario</b>
Garrya	glaberrima	DOCTOR ARROYO	San Antonio de Peña Nevada, 12 Km al NE.	99	7	1977	C. Wells&G. Nesom	LL
Garrya	glaberrima	GALEANA	Cañada San Francisco.	14	5	1934	C. H. Mueller&M. T. Mueller	TEX
Garrya	glaberrima	GALEANA	Ejido La Lagunita, (El Orito).	18	5	1984	G. B. Hinton	TEX
Garrya	glaberrima	GALEANA	Dieciocho de Marzo, 2.6 mi al W.	25	10	1981	L. J. Dorr&K. C. Nixon&J. M. Poole&D. M. Smith	TEX
Garrya	glaberrima	GALEANA	Los Pocitos, 10 Km al NE.	26	8	1984	G. B. Hinton	TEX
Garrya	glaberrima	GALEANA	Dieciocho de Marzo, 6.5 mi al NW, rumbo a la cima del Cerro El Potosí.	18	5	1982	L. J. Dorr&T. L. Atkins	TEX
Garrya	glaberrima	GALEANA	Cañada Las Canoas.	20	7	1935	C. H. Mueller	TEX
Garrya	glaberrima	GALEANA	Cerro El Potosí.	16	9	1980	J. S. Henrickson	TEX
Garrya	glaberrima	GALEANA	El Lorito	18	5	1984	Hinton et al.	Hinton
Garrya	glaberrima	GENERAL ZARAGOZA	Cañada La Tinaja.	2	7	1988	T. F. Patterson	TEX
Garrya	glaberrima	GENERAL ZARAGOZA	Puerto San Onofre	30	12	1978	Hinton et al.	Hinton
Garrya	glaberrima	MONTEMORELOS	6 Km SE of La Trinidad, in La Sa Cebolla, just W of the precipice El Butano	5	8	1988	T. F. Patterson	TEX
Garrya	glaberrima	ND	Ca 20 Km NW of Galeana, on the E slope of Cerro Potosí 2-12 mi along rd above 18 de Marzo	21	6	1997	J. S. Henrickson	TEX
Garrya	glaberrima	ND	Ca 1 mi WSW in small valley, 15 mi E of San Rafael off Hwy 57	22	7	1977	C. Wells&G. Nesom	LL
Garrya	glaberrima	ND	Cerro Potosí	19	6	1966	L. Gilbert	TEX
Garrya	glaberrima	ND	Cerro Potosí	20	6	1972	F. Chiang C.&T. L. Johnston Wendt&M. C.	LL
Garrya	glaberrima	RAYONES	Sierra La Cebolla.	21	8	1939	C. H. Muller	LL
Garrya	laurifolia	ND	Ca 20 Km NW of	21	6	1997	J. S. Henrickson	TEX

			Galeana, on the E slope of Cerro Potosí 2-12 mi along rd above 18 de Marzo						
Garrya	laurifolia spp. macrophylla	ARAMBERRI	La Caballada	5	3	1995	G. B. Hinton	TEX	
Garrya	laurifolia spp. macrophylla	ARAMBERRI	La Ascensión.	27	10	1982	L. J. Dorr&J. Grimes&K. C. Nixon&S. Sundberg	TEX	
Garrya	laurifolia spp. macrophylla	DOCTOR ARROYO	Doctor Arroyo, 17.8 mi al S.	26	10	1981	J. M. Poole&K. C. Nixon&D. Smith	TEX	
Garrya	laurifolia spp. macrophylla	GALEANA	Cañada San Francisco.	14	5	1934	C. H. Mueller&M. T. Mueller	TEX	
Garrya	laurifolia spp. macrophylla	GALEANA	Agua Blanca.	28	8	1991	G. B. Hinton	TEX	
Garrya	laurifolia spp. macrophylla	GALEANA	Galeana, 15 mi al SW.	14	5	1934	C. H. Mueller&M. T. Mueller	TEX	
Garrya	laurifolia spp. macrophylla	GALEANA	Galeana, 15 mi al SW.	30	5	1934	C. H. Mueller&M. T. Mueller	TEX	
Garrya	laurifolia spp. macrophylla	GALEANA	Galeana, 15 mi al SW.	14	5	1934	C. H. Mueller&M. T. Mueller	TEX	
Garrya	laurifolia spp. macrophylla	GALEANA	Cerro El Potosí (NUEVO LEON - GALEANA)	22	3	1970	J. Rzedowski&Hinton	TEX	
Garrya	laurifolia spp. macrophylla	GALEANA	Cerro El Potosí.	13	2	1972	G. V. Dahling	TEX	
Garrya	laurifolia spp. macrophylla	GALEANA	Dieciocho de Marzo, 3.6 mi al W, rumbo a la cima del Cerro El Potosí.	18	5	1982	L. J. Dorr&T. L. Atkins	TEX	
Garrya	laurifolia spp. macrophylla	GALEANA	Cerro El Potosí	22	3	1970	Hinton et al.	Hinton	
Garrya	laurifolia spp. macrophylla	GALEANA	Cerro El Gallo	21	2	1990	Hinton et al.	Hinton	
Garrya	laurifolia spp. macrophylla	GALEANA	Cerro El Gallo	11	3	1990	Hinton et al.	Hinton	
Garrya	laurifolia spp. macrophylla	GALEANA	Agua Blanca->San Miguel	28	8	1991	Hinton et al.	Hinton	
Garrya	laurifolia spp. macrophylla	GENERAL ZARAGOZA	Cerro El Viejo	6	10	1992	Hinton et al.	Hinton	
Garrya	laurifolia spp. macrophylla	GENERAL ZARAGOZA	Cerro El Viejo	20	2	1993	Hinton et al.	Hinton	
Garrya	laurifolia spp. macrophylla	MONTERREY	Parque Chipinque.	24	7	1978	C. D. Peterson	TEX	
Garrya	laurifolia spp. macrophylla	SANTIAGO	Cañón El Huajuco.	10	8	1934	C. H. Mueller&M. T. Mueller	TEX	
Garrya	laurifolia spp. macrophylla	SANTIAGO	El Cercado.	13	8	1934	C. H. Mueller&M. T. Mueller	TEX	
Garrya	laurifolia spp. macrophylla	GALEANA	SW of Laguna de Labradores	11	10	2003	Hinton et al.	Hinton	
Garrya	laurifolia spp. macrophylla	GALEANA	SW of Laguna de Labradores	31	10	2003	Hinton et al.	Hinton	
Garrya	ovata	DOCTOR ARROYO	San Antonio de Peña Nevada, 12, Km, NE,	99	7	1977	C. Wells&G. Nesom	TEX	
Garrya	ovata	GALEANA	7.9 mi E of jct with Hwy 57 at San Rafael Jct, on rd toward San Pablo and S to Galeana	16	10	1988	G. Nesom&D. Morgan	TEX	
Garrya	ovata	GALEANA	Martha La (Sierra), Morro El (Cerro) ladera S	17	6	1985	McDonald	TEX	
Garrya	ovata	GALEANA	Galeana.	24	8	1984	M. Lavin&A. T. Whittemore&T. L. Atkins	TEX	
Garrya	ovata	MONTERREY	Ciudad Monterrey, cerca de.	19	8	1903	C. G. Pringle	LL	
Garrya	ovata	RAYONES	El Cedral, Sa de Arteaga 30 Km al E de San Antonio de las Alazanas	6	9	1994	J. A. Villarreal&M. A. Carranza P.&J. A. Encina	TEX	

Garrya	ovata	SAN PEDRO GARZA GARCÍA	El Chipinque, ca 6 Km al S de Monterrey, camino a la meseta	7	10	1998	J. A. Villarreal&M. A. Carranza P.	TEX
Garrya	ovata spp. lindheimeri	LAMPAZOS DE NARANJO	Salvador Resendez.	26	6	1937	M. Taylor E.	TEX
Garrya	ovata spp. mexicana	BUSTAMANTE	Sa Gomas, Bustamante Canyon	13	8	1988	T. F. Patterson	TEX
Garrya	ovata spp. mexicana	MONTERREY	Parque Chipinque.	99	2	1961	R. Ford S.	TEX
Garrya	ovata spp. mexicana	MONTERREY	Ciudad Monterrey, cerca de.	17	8	1903	C. G. Pringle	TEX
Garrya	ovata spp. mexicana	SANTIAGO	Cañón El Huajuco.	24	5	1935	C. H. Mueller	TEX
Garrya	ovata spp. ovata	GALEANA	Galeana, 15 mi al SW.	19	5	1934	C. H. Mueller&M. T. Mueller	TEX
Garrya	ovata spp. ovata	GALEANA	Pablillo, near	26	10	1978	Hinton et al.	Hinton
Garrya	ovata spp. ovata	GALEANA	Cerro El Potosí, 6 km E of	17	7	1984	Hinton et al.	Hinton
Garrya	ovata spp. ovata	GENERAL ZARAGOZA	Cerro El Viejo	5	10	1992	Hinton et al.	Hinton
Garrya	ovata spp. ovata	ND	Sa Gomas, in Canyon El Alamo	15	8	1988	T. F. Patterson	TEX
Garrya	wrightii	GALEANA	Galeana, 15 Km al SW, por aire.	10	10	1982	J. S. Henrickson&W. J. Hess	TEX

## APOCYNACEAE

Género	Especie	Municipio	Localidad	Día	Mes	Año	Colectores	Herbario
Apocynum	cannabinum	ARAMBERRI	San Juan de Avilés.	2	8	1980	Hinton&et al	TEX
Apocynum	cannabinum	GALEANA	Cerro El Potosí	29	6	1983	Hinton et al.	Hinton
Apocynum	cannabinum	GALEANA	Catarino Rodriguez, (El Potosí).	29	3	1986	Hinton&et al	TEX
Apocynum	cannabinum	SANTIAGO	La Botella	16	6	1994	Hinton et al.	Hinton
Apocynum	cannabinum	SANTIAGO	Sa Madre Oriental, Camino los Lirios-Laguna de Sánchez arroyo, 3 Km al E de San José de Boquillas	2	6	2000	J. A. Villareal Q.&M. A. Carranza P.&I. Ramírez	TEX
Apocynum	cannabinum	SANTIAGO	Club Privado La Botella.	16	6	1994	Hinton&et al	TEX
Apocynum	medium var. floribundum	ARAMBERRI	San Juan Puente y Avilés	2	8	1980	Hinton et al.	Hinton
Carissa	grandiflora	MONTERREY	Ciudad Monterrey.	8	3	1971	J. Peterson	TEX
Macrosiphonia	lanuginosa var. lanuginosa	ARAMBERRI	Aramberri->Lampazos + 9 Km	6	9	1995	Hinton et al.	Hinton
Macrosiphonia	lanuginosa var. lanuginosa	SALINAS VICTORIA	Villa Aldama->Monterrey	3	6	1994	Hinton et al.	Hinton
Mandevilla	karwinskii	ARAMBERRI	La Soledad (Rusia)	26	3	1994	Hinton&et al	TEX
Mandevilla	karwinskii	DOCTOR ARROYO	San Antonio de Peña Nevada, 7 Km al NE.	99	7	1977	C. Wells&G. Nesom	LL
Mandevilla	karwinskii	DOCTOR ARROYO	Doctor Arroyo, 30 Km al ENE.	30	7	1983	G. Nesom	TEX
Mandevilla	karwinskii	DOCTOR ARROYO	Doctor Arroyo, 9.5 mi al S.	27	7	1969	J. A. Mears&H. Mears	TEX
Mandevilla	karwinskii	GALEANA	La Becerra, above	5	9	1989	Hinton et al.	Hinton
Mandevilla	karwinskii	GALEANA	Rancho Aguillilla, near	22	7	1995	Hinton et al.	Hinton
Mandevilla	karwinskii	GALEANA	Ca 5 Km E of La Poza toward Río San José, SW of Sa Tapias	18	9	1993	G. Nesom&M. H. Mayfield&G. S. Hinton	TEX
Mandevilla	karwinskii	GALEANA	Pablillo	11	8	1936	M. Taylor	TEX
Mandevilla	karwinskii	GALEANA	Galeana, 8.5 mi NW	3	7	1997	S. J. Siedo&J. K.	TEX

			sobre el camino al Cerro Potosí				Williams	
Mandevilla	karwinskii	GALEANA	Galeana, 15 mi al SW.	14	5	1937	C. H. Mueller&M. T. Mueller	TEX
Mandevilla	karwinskii	GALEANA	Galeana, 15 mi al SW.	25	5	1934	C. H. Mueller&M. T. Mueller	LL
Mandevilla	karwinskii	GALEANA	Galeana, 15 mi al SW.	2	7	1934	C. H. Mueller&M. T. Mueller	TEX
Mandevilla	karwinskii	GALEANA	Galeana, 15 Km al SW, por aire.	10	10	1982	J. S. Henrickson&W. J. Hess	TEX
Mandevilla	karwinskii	GALEANA	Samaniego y La Becerra.	5	9	1989	Hinton&et al	TEX
Mandevilla	karwinskii	GALEANA	El Aguillilla	22	7	1995	Hinton&et al	TEX
Mandevilla	karwinskii	GALEANA	Desviación a El Carmén por la No. 57, 7, km, W, por la carretera, terracería	19	6	1972	F. Chiang C.&T. L. Wendt&M. C. Johnston	LL
Mandevilla	karwinskii	GENERAL ZARAGOZA	Puerto Pino	18	6	1979	Hinton et al.	Hinton
Mandevilla	karwinskii	GENERAL ZARAGOZA	Cerro El Viejo	23	6	1993	Hinton et al.	Hinton
Mandevilla	karwinskii	GENERAL ZARAGOZA	El Pino, (Puerto El Pino).	19	6	1979	Hinton&et al	TEX
Mandevilla	karwinskii	ITURBIDE	Iturbide, above	5	8	1980	Hinton et al.	Hinton
Mandevilla	karwinskii	ITURBIDE	Iturbide.	5	8	1980	Hinton&et al	TEX
Mandevilla	karwinskii	MONTERREY	Ciudad Monterrey, 18 Km al S.	99	99	9999	J. Marroquín	TEX
Mandevilla	karwinskii	ND	Centro Recreativo Chipinque. (NUEVO LEON - ND)	1	7	1947	F. A. Barkley&G. L. Webster&C. M. Rowell	TEX
Mandevilla	karwinskii	SANTIAGO	Peñita La, 2 mi W of , ca 43 mi SW of Monterrey	2	6	1978	B. L. Turner	LL
Telosiphonia	hypoleuca	GENERAL ZARAGOZA	Cerro El Viejo	24	6	1993	Hinton et al.	Hinton
Telosiphonia	lanuginosa var. lanuginosa	ARAMBERRI	Aramberri, N of	16	6	1990	Hinton et al.	Hinton
Telosiphonia	lanuginosa var. lanuginosa	ARAMBERRI	Sandia->La Soledad	10	7	1993	Hinton et al.	Hinton
Telosiphonia	lanuginosa var. lanuginosa	MIER Y NORIEGA	Refugio de los Cerros Blancos, W of	31	7	1999	Hinton et al.	Hinton
Vinca	major	GALEANA	Rancho Aguillilla	18	5	1989	Hinton et al.	Hinton
Vinca	major	GALEANA	El Aguillilla	18	5	1989	Hinton&et al	TEX
Asclepias	angustifolia	ITURBIDE	Iturbide -> Camarones	6	9	1991	Hinton&et al	TEX
Asclepias	angustifolia	MONTEMORELOS	La Trinidad, 2.35 Km al NW, carr a Potrero Redondo.	24	8	1939	C. H. Muller	LL
Asclepias	angustifolia	MONTERREY	Diente el (La Yesera)	99	10	1961	R. Ford S.	TEX
Asclepias	angustifolia	MONTERREY	Parque Chipinque, cerca de.	99	9	1960	R. Ford S.	TEX
Asclepias	angustifolia	MONTERREY	Ciudad Monterrey, 8.5, mi, S	24	7	1971	H. M. Parker	TEX
Asclepias	angustifolia	SAN PEDRO GARZA GARCÍA	Chipinque.	11	6	1978	J. M. Poole&W. A. Watson	TEX
Asclepias	bifida	ALLENDE	Raíces, 31.65 Km al SE, carr a La Chona.	11	7	2000	Hinton&et al	TEX
Asclepias	bifida	GALEANA	Santa Rita	24	4	1981	Hinton et al.	Hinton
Asclepias	bifida	GALEANA	Mina La Huiche	14	4	1992	Hinton et al.	Hinton
Asclepias	bifida	GALEANA	San Pablo->Ciénega del Toro	3	5	1992	Hinton et al.	Hinton
Asclepias	bifida	GALEANA	Rancho Aguillilla, S of	8	7	2000	Hinton et al.	Hinton
Asclepias	bifida	GALEANA	Raices->La Chona	11	7	2000	Hinton et al.	Hinton
Asclepias	bifida	GALEANA	El Aguillilla	8	7	2000	Hinton&et al	TEX
Asclepias	brachystephana	GALEANA	San José del Alamito, near	7	7	1995	Hinton et al.	Hinton

Asclepias	brachystephana	GALEANA	Rancho Aguillilla, N of	3	8	2000	Hinton et al.	Hinton
Asclepias	brachystephana	GALEANA	San José del Alamito, nr	7	7	1995	Hinton&et al	TEX
Asclepias	brachystephana	GALEANA	El Aguillilla	3	8	2000	Hinton&et al	TEX
Asclepias	curassavica	ARAMBERRI	Aramberri, N of	23	11	1989	Hinton et al.	Hinton
Asclepias	curassavica	MONTERREY	Ciudad Monterrey, 28 mi al S.	24	12	1954	M. C. Carlson	LL
Asclepias	curassavica	RAYONES	Rayones, below	9	6	1980	Hinton et al.	Hinton
Asclepias	curassavica	SANTA CATARINA	Cañón La Huasteca.	28	10	1944	A. Hernández C.&J. A. Honey B.&F. A. Barkley	TEX
Asclepias	curassavica	SANTIAGO	Santiago (Villa de Santiago).	26	2	1946	J. C. Johnson&F. A. Barkley	TEX
Asclepias	curassavica	SANTIAGO	Santiago (Villa de Santiag), 1 mi al S.	14	7	1946	F. A. Barkley	TEX
Asclepias	curassavica	SANTIAGO	Santiago (Villa de Santiag), 1 mi al S.	14	7	1946	F. A. Barkley&G. L. Webster&B. L. Westlund	TEX
Asclepias	curassavica	SANTIAGO	Cañón La Boca.	99	10	1961	R. Ford S.	TEX
Asclepias	elata	ANÁHUAC	Jesus Padilla, 2 mi al W.	11	6	1967	T. F. Stuessy	TEX
Asclepias	elata	ANÁHUAC	Jesus Padilla, 2 mi al W.	11	6	1967	T. F. Stuessy	TEX
Asclepias	elata	GALEANA	Galeana, 15 mi al SW.	22	7	1934	C. H. Mueller&M. T. Mueller	TEX
Asclepias	emoryi	GALEANA	San José de Las Joyas	7	5	1983	Hinton et al.	Hinton
Asclepias	linaria	ARAMBERRI	Aramberri, W of	12	2	1989	Hinton et al.	Hinton
Asclepias	linaria	ARAMBERRI	Aramberri, N of	16	6	1990	Hinton et al.	Hinton
Asclepias	linaria	ARAMBERRI	Aramberri, W of	14	5	1991	Hinton et al.	Hinton
Asclepias	linaria	ARAMBERRI	Sandia Grande, canyon near	17	5	1992	Hinton et al.	Hinton
Asclepias	linaria	ARAMBERRI	Aramberri.	12	2	1989	Hinton&et al	TEX
Asclepias	linaria	ARAMBERRI	Aramberri.	14	5	1991	Hinton&et al	TEX
Asclepias	linaria	ARAMBERRI	Aramberri.	16	6	1990	Hinton&et al	TEX
Asclepias	linaria	ARAMBERRI	La Ascensión.	24	10	1974	J. Smith&M. L. Butterwick&M. D. Whalen	LL
Asclepias	linaria	ARAMBERRI	Sandía (Sandía El Grande).	17	5	1992	Hinton&et al	TEX
Asclepias	linaria	DOCTOR ARROYO	Santa Gertrudis, near	16	3	1993	Hinton et al.	Hinton
Asclepias	linaria	DOCTOR ARROYO	Santa Gertrudis. (NUEVO LEON - DOCTOR ARROYO)	16	3	1993	Hinton&et al	TEX
Asclepias	linaria	GALEANA	La Becerra, above	5	9	1989	Hinton et al.	Hinton
Asclepias	linaria	GALEANA	La Becerra, above	21	10	1989	Hinton et al.	Hinton
Asclepias	linaria	GALEANA	Dirt rd over low hills, due E of La Rosa, N of San Fernando (Hwy 57)	22	10	1982	L. J. Dorr&J. Grimes&K. C. Nixon&S. Sundberg	TEX
Asclepias	linaria	GALEANA	Galeana, 15 mi al SW.	6	6	1934	C. H. Mueller&M. T. Mueller	TEX
Asclepias	linaria	GALEANA	Samaniego y La Becerra.	21	10	1989	Hinton&et al	TEX
Asclepias	linaria	GALEANA	Samaniego y La Becerra.	5	9	1989	Hinton&et al	TEX
Asclepias	linaria	LINARES	Linares, 23.5 mi al W, carr a Galeana.	19	7	1958	D. S. Correll&I. M. Johnston	LL
Asclepias	linaria	MONTEMOREL OS	Trail up Sa Cebolla from La Trinidad	6	9	1992	T. F. Patterson	TEX
Asclepias	linaria	MONTERREY	Ciudad Monterrey.	15	10	1989	C. M. Schoenfeld	TEX
Asclepias	linaria	ND	S part of Cerro Pedregoso, 1.5 Km W of El Peñuelo	18	6	1972	F. Chiang C.&T. L. Wendt&M. C. Johnston	LL



Asclepias	linaria	SANTIAGO	Along rd from Potrero Redondo to Dos Adjuntas	10	8	1988	T. F. Patterson	TEX
Asclepias	mexicana	ANÁHUAC	Jesus Padilla, 1 mi al W.	11	6	1967	T. F. Stuessy	TEX
Asclepias	mexicana	DOCTOR ARROYO	San Antonio de Peña Nevada, 12 Km al NE.	99	7	1977	C. Wells&G. Nesom	LL
Asclepias	mexicana	GALEANA	Pablillo	5	8	1936	M. Taylor	TEX
Asclepias	mexicana	GALEANA	NNE of Cerro Potosí, Galeana-Ciénega del Toro rd, 6 mi NW of jct Cerro Potosí rd at 18 de Marzo. 1.3 mi NW of Placetas, 0.7 mi SE of El Orito; about 19 Km (air) NW of Galeana	4	6	1997	M. Fisher&G. M. Ferguson&M. Moody	TEX
Asclepias	mexicana	GALEANA	Galeana, 15 mi al SW.	19	5	1934	C. H. Mueller&M. T. Mueller	TEX
Asclepias	mexicana	GALEANA	Arroyo Hondo, Hacienda San José de Raíces	1	8	1935	C. H. Muller	TEX
Asclepias	mexicana	ND	Ca 2-3 mi N of Siberia, on rd from San Antonio de Peña Nevada to Zaragoza (NUEVO LEON - ND)	26	8	1989	G. Nesom&J. Norris&J. A. Villarreal&M. A. Carranza P.	TEX
Asclepias	mexicana	ND	Sa Madre Oriental, Alamar about 15 mi SW of Galeana	13	6	1934	C. H. Mueller&M. T. Mueller	TEX
Asclepias	mexicana	ND	Cañón La Boca, camino a Cola de Caballo-Laguna de Sánchez	10	9	1983	J. A. Villareal Q.&M. A. Carranza P.	TEX
Asclepias	oenotheroides	ARAMBERRI	La Escondida, cerca de.	20	7	1993	Hinton&et al	TEX
Asclepias	oenotheroides	GALEANA	Rancho Aguililla, near	22	7	1995	Hinton et al.	Hinton
Asclepias	oenotheroides	GALEANA	Rancho Aguililla, S of	1	7	2000	Hinton et al.	Hinton
Asclepias	oenotheroides	GALEANA	Galeana.	15	7	1971	S. Sanderson	TEX
Asclepias	oenotheroides	GALEANA	El Aguililla, cerca de.	22	7	1995	Hinton&et al	TEX
Asclepias	oenotheroides	MONTEMOREL OS	Anacuitas (Adjuntas de Ballesteros).	5	9	1992	T. F. Patterson&A. LeDuc D.&J. A. Soule	TEX
Asclepias	oenotheroides	MONTERREY	Parque Chipinque.	12	5	1960	R. Ford S.	TEX
Asclepias	oenotheroides	SABINAS HIDALGO	Ciudad Sabinas Hidalgo, 20.3 mi al S.	25	7	1969	J. A. Mears&H. Mears	TEX
Asclepias	oenotheroides	SAN PEDRO GARZA GARCÍA	San Pedro Garza García, 2 mi al N.	12	6	1967	T. F. Stuessy	TEX
Asclepias	otarioides	GALEANA	El Potosí, SE of	17	7	1984	Hinton et al.	Hinton
Asclepias	pseudorubricaulis	ARAMBERRI	El Barreno	6	9	1998	Hinton et al.	Hinton
Asclepias	pseudorubricaulis	GALEANA	Cañada Barreno.	6	9	1998	Hinton&et al	TEX
Asclepias	scaposa	CADEREYTA JIMÉNEZ	Las Enrramadas.	20	3	1992	Hinton&et al	TEX
Asclepias	scaposa	GALEANA	La Becerra, above	12	9	1989	Hinton et al.	Hinton
Asclepias	scaposa	GALEANA	La Boca del Refugio, 3.27 mi al E, rumbo a San Pablo.	5	3	1992	Hinton&et al	TEX
Asclepias	scaposa	GALEANA	Pablillo, 4 mi al S, camino a Doctor Arroyo.	20	7	1958	D. S. Correll&I. M. Johnston	LL
Asclepias	scaposa	GALEANA	Mineral La Huiche.	14	4	1992	Hinton&et al	TEX
Asclepias	scaposa	GALEANA	Samaniego y La Becerra.	12	9	1989	Hinton&et al	TEX

Asclepias	scaposa	GALEANA	San Pablo-Cienega del Toro	5	3	1992	Hinton&et al	TEX
Asclepias	scaposa	ND	10.5 Km W of Tokio on the San Roberto-Galeana Hwy	17	5	1973	M. C. Johnston&T. L. Wendt&F. Chiang C.	LL
Asclepias	similis	GENERAL ZARAGOZA	Río Blanco, headwaters	22	5	1980	Hinton et al.	Hinton
Asclepias	similis	GENERAL ZARAGOZA	Zaragoza, 2.2 mi al S, camino a La Encantada.	20	5	1988	B. L. Westlund	TEX
Asclepias	subverticillata	ARAMBERRI	Margaritas.	5	7	1980	Hinton&et al	TEX
Asclepias	subverticillata	DOCTOR ARROYO	Dr Arroyo	31	7	1990	Hinton et al.	Hinton
Asclepias	subverticillata	DOCTOR ARROYO	Doctor Arroyo.	31	7	1990	Hinton&et al	TEX
Asclepias	subverticillata	GALEANA	Rancho Aguillilla	7	6	1969	Hinton et al.	Hinton
Asclepias	subverticillata	GALEANA	Las Margaritas	3	7	1980	Hinton et al.	Hinton
Asclepias	subverticillata	GALEANA	Rancho Aguillilla, N of	29	6	2000	Hinton et al.	Hinton
Asclepias	subverticillata	GALEANA	Rancho Aguillilla, N of	23	7	2000	Hinton et al.	Hinton
Asclepias	subverticillata	GALEANA	El Aguillilla	23	7	2000	Hinton&et al	TEX
Asclepias	subverticillata	GALEANA	El Aguillilla	29	6	2000	Hinton&et al	TEX
Asclepias	subverticillata	SAN PEDRO GARZA GARCÍA	Chipinque.	11	6	1978	J. M. Poole&W. A. Watson	TEX
Asclepias	texana	BUSTAMANTE	Sa Gomas, Bustamante Canyon (NUEVO LEON - BUSTAMANTE)	13	8	1988	T. F. Patterson	TEX
Asclepias	texana	VILLALDAMA	Sa Gomas, in Canyon El Alamo (NUEVO LEON - VILLALDAMA)	15	8	1988	T. F. Patterson	TEX
Asclepias	texana	VILLALDAMA	Sa Gomas, in Canyon El Alamo (NUEVO LEON - VILLALDAMA)	15	8	1988	T. F. Patterson	TEX
Asclepias	tuberosa	ARAMBERRI	Cerro El Viejo	28	7	1993	Hinton et al.	Hinton
Asclepias	tuberosa	ARAMBERRI	Cerro El Viejo	16	6	1993	Hinton et al.	Hinton
Asclepias	tuberosa	GALEANA	Rancho Aguillilla, near Pablillo	24	8	1989	Hinton et al.	Hinton
Asclepias	tuberosa	GALEANA	Galeana, 15 mi al SW.	26	8	1936	M. Taylor	TEX
Asclepias	tuberosa	GALEANA	Galeana, 15 mi al SW.	23	7	1934	C. H. Mueller&M. T. Mueller	TEX
Asclepias	tuberosa	GALEANA	Galeana, 15 mi al SW.	2	6	1934	C. H. Mueller&M. T. Mueller	TEX
Asclepias	tuberosa	GALEANA	El Aguillilla	24	8	1989	Hinton&et al	TEX
Asclepias	tuberosa	GENERAL ZARAGOZA	Tinaja verde	5	6	1994	Hinton et al.	Hinton
Asclepias	tuberosa	GENERAL ZARAGOZA	Tinajas, (Los Tanques).	5	6	1994	Hinton&et al	TEX
Asclepias	tuberosa	ITURBIDE	Iturbide->Agua Blanca	21	8	1991	Hinton et al.	Hinton
Asclepias	tuberosa	ITURBIDE	Iturbide --> Agua Blanca	21	8	1991	Hinton&et al	TEX
Asclepias	tuberosa	MONTEMORELOS	Along rd from La Trinidad to Potrero Redondo	10	8	1988	T. F. Patterson	TEX
Asclepias	tuberosa	MONTEMORELOS	Trinidad (NUEVO LEON - MONTEMORELOS)	18	8	1939	C. H. Muller	LL
Asclepias	tuberosa	SALINAS VICTORIA	Los mimbres, arroyo	5	6	1994	Hinton&et al	TEX
Asclepias	tuberosa	SANTIAGO	Cañon Marisio Arriba, Rancho Las Adjuntas, Mpio de Villa Santiago	24	6	1935	C. H. Muller	TEX
Cynanchum	barbigerum var.	DOCTOR	El Charquillo	1	8	1990	Hinton et al.	Hinton

	barbigerum	ARROYO							
Cynanchum	barbigerum var. barbigerum	GALEANA	Rancho Aguililla, near	16	9	1989	Hinton et al.		Hinton
Cynanchum	barbigerum var. barbigerum	ITURBIDE	El Barrial	24	9	1979	Hinton et al.		Hinton
Cynanchum	barbigerum var. barbigerum	MIER Y NORIEGA	Refugio de los Cerros Blancos, W of	31	7	1999	Hinton et al.		Hinton
Cynanchum	kunthii	GALEANA	Pablillo, 6 km E of	22	4	1984	Hinton et al.		Hinton
Cynanchum	kunthii	SAN PEDRO GARZA GARCÍA	Chipinque.	11	6	1978	J. M. Poole&W. A. Watson		TEX
Cynanchum	kunthii	SANTIAGO	La Ciénega	16	6	1994	Hinton et al.		Hinton
Cynanchum	maccartii	MONTERREY	Ciudad Monterrey, Sa madre	17	8	1903	C. G. Pringle		LL
Cynanchum	maccartii var. latifolium	ITURBIDE	Las Anacuas	5	8	1980	Hinton et al.		Hinton
Cynanchum	maccartii var. maccartii	ITURBIDE	Las Anacuas	12	5	1980	Hinton et al.		Hinton
Cynanchum	maccartii var. maccartii	SALINAS VICTORIA	Monterrey->Laredo + 49 km	3	6	1994	Hinton et al.		Hinton
Cynanchum	pringlei	GALEANA	La Becerra, above	5	9	1989	Hinton et al.		Hinton
Cynanchum	pringlei	GALEANA	La Becerra, above	12	9	1989	Hinton et al.		Hinton
Cynanchum	pringlei	RAYONES	Rayones N of	29	7	1995	Hinton et al.		Hinton
Cynanchum	racemosum	LAMPAZOS DE NARANJO	Pichacho Carrizal	19	8	1988	T. F. Patterson		TEX
Cynanchum	racemosum	MONTERREY	Parque Chipinque.	99	9	1961	R. Ford S.		TEX
Gonolobus	uniflorus	GALEANA	El Barrial, 1 mi al S.	28	7	1971	H. M. Parker		LL
Marsdenia	coulteri	ITURBIDE	Las Anacuas	5	8	1980	Hinton et al.		Hinton
Marsdenia	coulteri	ITURBIDE	La Mentira, (Las Anacuas).	5	8	1980	G. B. Hinton		TEX
Marsdenia	pringlei	GALEANA	Guerrero.	12	5	1994	Hinton&et al		TEX
Marsdenia	pringlei	ITURBIDE	San Pedro Iturbide, below	15	3	1981	Hinton et al.		Hinton
Matelea	lanata	ARAMBERRI	Aramberri->El Salitre	26	10	1993	Hinton et al.		Hinton
Matelea	lanata	ARAMBERRI	Aramberri, 7.49 mi al S, carr a El Salitre.	26	10	1993	Hinton&et al		TEX
Matelea	pilosa	ITURBIDE	Ebanito, above	25	9	1979	Hinton et al.		Hinton
Matelea	pilosa	LINARES	Above Ebanito	25	9	1979	G. B. Hinton		TEX
Matelea	pilosa	MONTEMOREL OS	Los Lirios	19	5	1994	Hinton et al.		Hinton
Matelea	reticulata	BUSTAMANTE	Sa Gomas, Bustamante Canyon (NUEVO LEON - BUSTAMANTE)	13	8	1988	T. F. Patterson		TEX
Matelea	reticulata	MONTERREY	Ciudad Monterrey, cerca de.	2	5	1906	C. G. Pringle		TEX
Matelea	reticulata	ND	Centro Recreativo Chipinque. (NUEVO LEON - ND)	1	7	1947	F. A. Barkley&G. L. Webster&C. M. Rowell		TEX
Matelea	reticulata	SAN PEDRO GARZA GARCÍA	Chipinque.	11	6	1978	J. M. Poole&W. A. Watson		TEX
Matelea	reticulata	SANTIAGO	Sa Madre Oriental, El Manzano, camino a Cola de Caballo (NUEVO LEON - SANTIAGO)	2	6	2000	J. A. Villarreal&M. A. Carranza P.&I. Ramírez		TEX
Matelea	sagittifolia	ND	W side of Méx 85 Libre, S of Km 122, 3.0 rd-mi S of small plaza at Vallecitos, 3.1 rd-mi S of jct with rd to E (in Vallecitos)	3	3	2001	J. García M.		TEX
Sarcostemma	cynanchoides var. cynanchoides	GALEANA	Carrizos.	4	9	1904	C. G. Pringle		LL

Sarcostemma	torreyi	ARAMBERRI	Cerro Grande	10	8	1986	Hinton et al.	Hinton
Sarcostemma	torreyi	GALEANA	Galeana->Rayones + 5 Km	27	6	1994	Hinton et al.	Hinton
Sarcostemma	torreyi	GALEANA	Galeana, 13.345 Km al N, carr a Rayones.	27	6	1994	Hinton&et al	TEX
Sarcostemma	torreyi	GENERAL ZARAGOZA	Zaragoza.	16	10	1993	Hinton&et al	TEX
Sarcostemma	torreyi	MONTERREY	Parque Chipinque.	2	6	1978	B. L. Turner	LL
Sarcostemma	torreyi	SAN PEDRO GARZA GARCÍA	Chipinque.	11	6	1978	J. M. Poole&W. A. Watson	TEX

## GENTANIACEAE

<b>Género</b>	<b>Especie</b>	<b>Municipio</b>	<b>Localidad</b>	<b>Día</b>	<b>Mes</b>	<b>Año</b>	<b>Colectores</b>	<b>Herbario</b>
Centaurium	arizonicum	ALLENDE	Ciudad de Allende.	2	7	1985	C. P. Cowan&M. A. Luckow&N. Jacobson	TEX
Centaurium	arizonicum	ARAMBERRI	Aramberri.	14	5	1991	Hinton&et al	TEX
Centaurium	arizonicum	ARAMBERRI	San Juan de Avilés, nr.	9	9	1996	Hinton&et al	TEX
Centaurium	arizonicum	ARAMBERRI	San Juan de Avilés, nr.	1	6	1997	Hinton&et al	TEX
Centaurium	arizonicum	ARAMBERRI	San Juan Puente y Avilés, near	1	6	1997	Hinton et al.	Hinton
Centaurium	arizonicum	GALEANA	Cañada Barreno.	5	7	1980	Hinton&et al	TEX
Centaurium	arizonicum	GALEANA	Pablillo	26	8	1936	M. Taylor	TEX
Centaurium	arizonicum	GALEANA	La Poza, 21.375 Km al SE, carr a Río de San José.	1	11	1991	Hinton&et al	TEX
Centaurium	arizonicum	GALEANA	Galeana, 3 mi al S.	20	10	1958	G. N. Jones	TEX
Centaurium	arizonicum	GALEANA	Near town of La Laguna ca 4 mi W of Galeana, ca 1.6 mi S of lake in view of town	19	7	1987	G. Nesom	TEX
Centaurium	arizonicum	GALEANA	Galeana, 2.8 mi al E, Hwy 58.	5	7	1969	C. R. Broome&R. E. Weaver&H. L. Clark&L. Conde&D. Fruchtenicht	TEX
Centaurium	arizonicum	GALEANA	San Ignacio de Texas.	19	8	1992	Hinton&et al	TEX
Centaurium	arizonicum	GALEANA	La Laguna (NUEVO LEON - GALEANA)	29	9	1983	Hinton&et al	TEX
Centaurium	arizonicum	GALEANA	Galeana, 4 mi al S, camino a Iturbide, Hwy 60.	5	7	1961	R. L. McGregor&L. J. Harms&A. J. Robinson&R. del Rosario&R. Segal	TEX
Centaurium	arizonicum	GALEANA	Galeana.	12	8	1981	P. Porter L.&M. J. Warnock	TEX
Centaurium	arizonicum	GALEANA	Galeana.	15	7	1971	S. Sanderson	TEX
Centaurium	arizonicum	GALEANA	Galeana, 5 Km al S.	26	7	1993	B. L. Turner&K. Clary&T. F. Patterson	TEX
Centaurium	arizonicum	MONTERREY	Ciudad Monterrey.	12	5	1960	R. Ford S.	TEX
Centaurium	arizonicum	SABINAS HIDALGO	Ciudad Sabinas Hidalgo, 14, mi, S, carretera 85	26	5	1966	J. S. Wilson	TEX
Centaurium	calycosum var. calycosum	ARAMBERRI	El Barreno	3	7	1980	Hinton et al.	Hinton
Centaurium	calycosum var. calycosum	ARAMBERRI	Aramberri, N of	14	5	1991	Hinton et al.	Hinton
Centaurium	calycosum var. calycosum	ARAMBERRI	San Juan Puente y Avilés, near	9	9	1996	Hinton et al.	Hinton
Centaurium	calycosum var. calycosum	GALEANA	La Laguna	29	9	1983	Hinton et al.	Hinton
Centaurium	calycosum var. calycosum	GALEANA	La Poza->Río de San José	1	11	1991	Hinton et al.	Hinton
Centaurium	calycosum var. calycosum	GALEANA	La Poza->Río de San José	1	7	1992	Hinton et al.	Hinton
Centaurium	calycosum var.	GALEANA	San Ignacio de Texas, S	19	8	1992	Hinton et al.	Hinton

	calycosum		of						
Centaurium	calycosum var. calycosum	ND	Ca 13 mi SW of Galeana, NE of San Roberto jct (jcts Hwys 57-58) and 1-2 mi NE of Ejido Santo Domingo	10	9	1999	J. S. Henrickson&Vanden H.	TEX	
Centaurium	chironioides	DOCTOR ARROYO	Doctor Arroyo, 30 Km al ENE.	31	7	1983	G. Nesom	TEX	
Centaurium	chironioides	GALEANA	Río de San José, nr (NUEVO LEON - GALEANA)	13	4	1992	Hinton&et al	TEX	
Centaurium	chironioides	GALEANA	La Poza, 21.375 Km al SE, carr a Río de San José.	31	5	1992	Hinton&et al	TEX	
Centaurium	chironioides	GALEANA	Santa Rita (Santa Rita de Cordeladas)	11	6	1981	G. B. Hinton	TEX	
Centaurium	chironioides	GALEANA	Santa Rita	11	6	1981	Hinton et al.	Hinton	
Centaurium	chironioides	GALEANA	San José del Río, near	13	4	1992	Hinton et al.	Hinton	
Centaurium	chironioides	GALEANA	La Poza->Río de San José	31	5	1992	Hinton et al.	Hinton	
Centaurium	chironioides	GALEANA	SW of Laguna de Labradores	17	10	2003	Hinton et al.	Hinton	
Centaurium	chironioides	GALEANA	SW of Laguna de Labradores	31	10	2003	Hinton et al.	Hinton	
Centaurium	chironioides	GENERAL ZARAGOZA	El Pino, (Puerto El Pino).	19	6	1979	ND	TEX	
Centaurium	chironioides	GENERAL ZARAGOZA	Puerto Pino, S of	18	6	1979	Hinton et al.	Hinton	
Centaurium	chironioides	ND	10.5 Km W of Tokio on the San Roberto-Galeana Hwy	17	5	1973	M. C. Johnston&T. L. Wendt&F. Chiang C.	LL	
Centaurium	setaceum	MONTERREY	Ciudad Monterrey, cerca de.	23	11	1889	C. G. Pringle	TEX	
Eustoma	exaltatum	ARAMBERRI	Aramberri, N of	16	6	1990	Hinton et al.	Hinton	
Eustoma	exaltatum	RAYONES	Rayones, below	9	6	1980	Hinton et al.	Hinton	
Eustoma	exaltatum	RAYONES	Rayones	17	5	1981	Hinton et al.	Hinton	
Eustoma	exaltatum	SANTA CATARINA	Cañón La Huasteca.	16	8	1944	F. A. Barkley	TEX	
Geniostemon	gypsophilum	ARAMBERRI	Aramberri, 9.02 Km al S, carr a Zaragoza.	6	9	1995	Hinton&et al	TEX	
Geniostemon	gypsophilum	ARAMBERRI	San Francisco, near	26	8	1992	Hinton et al.	Hinton	
Geniostemon	gypsophilum	ARAMBERRI	Aramberri->Zaragoza	6	9	1995	Hinton et al.	Hinton	
Geniostemon	gypsophilum	DOCTOR ARROYO	ENE of San Antonio de Peña Nevada, 15.5 mi ENE of jct with the Dr Arroyo-Aramberri Hwy	15	9	1988	G. Nesom&C. Wells	TEX	
Geniostemon	gypsophilum	DOCTOR ARROYO	San Antonio de Peña Nevada, 7 Km al NE.	99	7	1977	G. Nesom&C. Wells	TEX	
Geniostemon	gypsophilum	DOCTOR ARROYO	San Antonio de Peña Nevada, 2.5 Km al ENE.	3	8	1981	G. Nesom	TEX	
Geniostemon	gypsophilum	GALEANA	Ca 4 Km NW of Village of Río San José, N side of Río San José river bed	18	9	1993	G. Nesom&M. H. Mayfield&J. Hinton	TEX	
Geniostemon	gypsophilum	GALEANA	5.4 mi SE of jct with Linares-Entronque San Roberto on rd on rd S toward Dr Arroyo	16	10	1988	G. Nesom&D. Morgan	TEX	
Geniostemon	gypsophilum	GALEANA	Galeana, 12 mi al NW.	20	8	1979	B. L. Turner&F. Davies	TEX	
Geniostemon	gypsophilum	GALEANA	La Cuesta->El Barro	24	10	2003	Hinton et al.	Hinton	
Geniostemon	gypsophilum	GALEANA	SW of Laguna de Labradores	17	10	2003	Hinton et al.	Hinton	
Geniostemon	gypsophilum	MIER Y NORIEGA	Refugio de los Cerros Blancos, W Mier y Noriega	31	7	1999	Hinton&et al	TEX	
Geniostemon	gypsophilum	MIER Y NORIEGA	Tapona Morena, N of	31	12	1998	Hinton et al.	Hinton	
Geniostemon	gypsophilum	MIER Y NORIEGA	Refugio de los Cerros	31	7	1999	Hinton et al.	Hinton	

Geniostemon	gypsophilum	ND	Blancos, W of 1.6 mi N of Galeana (NUEVO LEON - ND)	10	10	1985	B. L. Turner&T. J. Ayers&R. W. Scott	TEX
Gentiana	hintoniorum	ARAMBERRI	Cerro El Viejo	19	11	1993	Hinton et al.	Hinton
Gentiana	spathacea	ARAMBERRI	La Escondida-> Josécito (NUEVO LEON - ARAMBERRI)	13	11	1993	Hinton&et al	TEX
Gentiana	spathacea	ARAMBERRI	La Escondida->Josecito	13	11	1993	Hinton et al.	Hinton
Gentiana	spathacea	DOCTOR ARROYO	Peña Nevada, Sierra (NUEVO LEON - DOCTOR ARROYO)	30	11	1984	A. McDonald	TEX
Gentiana	spathacea	GENERAL ZARAGOZA	La Encantada, 7 km S sobre el camino a Doctor Arroyo	18	11	1993	J. A. Villareal Q.&M. A. Carranza P.	TEX
Gentianella	amarella spp. acuta	GALEANA	Galeana.	23	8	1984	M. Lavin	TEX
Gentianella	amarella spp. acuta	GALEANA	Cerro El Potosí.	26	7	1985	A. McDonald	TEX
Gentianella	amarella spp. acuta	GALEANA	Cerro El Potosí (NUEVO LEON - GALEANA)	21	8	1969	Hinton&et al	TEX
Gentianella	amarella spp. acuta	GALEANA	Cerro El Potosí	21	8	1969	Hinton et al.	Hinton
Gentianella	amarella spp. acuta	GALEANA	Cerro Potosí	27	8	1987	D. Bogler&T. L. Atkins	TEX
Halenia	alleniana	DOCTOR ARROYO	San Antonio de Peña Nevada, 12, Km, NE,	99	7	1977	C. Wells&G. Nesom	LL
Halenia	alleniana	DOCTOR ARROYO	San Antonio de Peña Nevada, 12, Km, NE,	99	7	1977	C. Wells&G. Nesom	LL
Halenia	alleniana	GENERAL ZARAGOZA	Peña Nevada, Sierra (NUEVO LEON - GENERAL ZARAGOZA)	22	8	1986	A. McDonald	TEX
Halenia	brevicornis	MONTEMORELOS	5 Km SE of La Trinidad, on the E side of Sa Cebolla, near Ojo de Agua	7	8	1988	T. F. Patterson	TEX
Halenia	plantaginea	GENERAL ZARAGOZA	Cerro El Viejo	29	7	1992	Hinton et al.	Hinton
Halenia	plantaginea	GENERAL ZARAGOZA	Cerro El Viejo	22	9	1993	Hinton et al.	Hinton
Sabatia	stellaris	ARAMBERRI	El Barreno	2	8	1980	Hinton et al.	Hinton
Sabatia	stellaris	GALEANA	Cañada Barreno.	2	8	1980	Hinton&et al	TEX
Swertia	radiata	GALEANA	Cerro El Potosí	8	8	1970	Hinton et al.	Hinton
Swertia	radiata	GENERAL ZARAGOZA	Picacho San Onofre	18	6	1979	Hinton et al.	Hinton
Swertia	radiata var. radiata	GALEANA	Cerro El Potosí.	29	9	1985	J. Elizondo&R. Banda S.	TEX
Swertia	radiata var. radiata	GENERAL ZARAGOZA	San Onofre, Picacho.	17	6	1979	ND	TEX
Swertia	radiata var. radiata	GENERAL ZARAGOZA	Ridge NE of Cerro Peña Nevada	23	8	1989	G. Nesom&J. Norris	TEX
Swertia	radiata var. radiata	RAYONES	Cima de la Sa de la Marta, 28 Km al E de San Antonio de las Alazanas	6	9	1994	J. A. Villareal Q.&M. A. Carranza P.&J. A. Encina	TEX

## LOGANIACEAE

Género	Especie	Municipio	Localidad	Día	Mes	Año	Colectores	Herbario
<i>Mitreola</i>	<i>petiolata</i>	MONTEMORELOS	Anacuitas (Adjuntas de Ballesteros).	5	9	1992	T. F. Patterson&A. LeDuc D.&J. A. Soule	TEX

## RUBIACEAE

Género	Especie	Municipio	Localidad	Día	Mes	Año	Colectores	Herbario
Bouvardia	ternifolia	ARAMBERRI	Aramberri.	16	6	1990	Hinton&et al	TEX
Bouvardia	ternifolia	ARAMBERRI	Aramberri, N of	16	6	1990	Hinton et al.	Hinton

Bouvardia	ternifolia	BUSTAMANTE	Sa Gomas, Bustamante Canyon (NUEVO LEON - BUSTAMANTE)	13	4	1988	T. F. Patterson	TEX
Bouvardia	ternifolia	DOCTOR ARROYO	San Antonio de Peña Nevada, 2.5 Km al ENE.	3	8	1981	G. Nesom	TEX
Bouvardia	ternifolia	DOCTOR ARROYO	San Antonio de Peña Nevada, 12 Km al NE.	99	7	1977	C. Wells&G. Nesom	LL
Bouvardia	ternifolia	GALEANA	Galeana, 10 mi al E, camino a Iturbide.	18	4	1965	J. Strother	TEX
Bouvardia	ternifolia	GALEANA	Pablillo.	1	8	1936	M. Taylor	TEX
Bouvardia	ternifolia	GALEANA	Entre Ciénega del Toro y Santa Rosa	14	9	1996	Hinton&et al	TEX
Bouvardia	ternifolia	GALEANA	Catarino Rodriguez, (El Potosí).	22	7	1983	Hinton&et al	TEX
Bouvardia	ternifolia	GALEANA	La Rosa, aproximadamente 2 mi E, 3.6 mi N San Fernando	22	10	1982	J. Grimes&K. C. Nixon&S. Sundberg	TEX
Bouvardia	ternifolia	GALEANA	carretera No. 57 Galeana, 13.345 Km al N, carr a Rayones.	20	10	1990	Hinton&et al	TEX
Bouvardia	ternifolia	GALEANA	Cañón La Calzada.	31	5	1983	L. C. Barnett&L. J. Dorr&C. P. Cowan	TEX
Bouvardia	ternifolia	GALEANA	Samaniego y La Becerra.	5	8	1989	Hinton&et al	TEX
Bouvardia	ternifolia	GALEANA	El Potosí, SW of	22	7	1983	Hinton et al.	Hinton
Bouvardia	ternifolia	GALEANA	La Becerra, above	5	8	1989	Hinton et al.	Hinton
Bouvardia	ternifolia	GALEANA	Ciénega del Toro->Santa Rosa	14	9	1996	Hinton et al.	Hinton
Bouvardia	ternifolia	GARCÍA	Torre de Microondas Mariposas.	30	5	1981	M. A. Lane&M. E. Leidig	TEX
Bouvardia	ternifolia	GENERAL ZARAGOZA	Cañada La Tinaja, between Rancho La Encantada and Cerro La Peña (NUEVO LEON - GENERAL ZARAGOZA)	3	7	1988	T. F. Patterson	TEX
Bouvardia	ternifolia	GENERAL ZARAGOZA	11 Km al E de San Antonio Peña Nevada (NUEVO LEON - GENERAL ZARAGOZA)	24	5	1992	L. Hernández S.&M. Martínez&J. Jiménez	TEX
Bouvardia	ternifolia	GENERAL ZARAGOZA	Cerro El Viejo	16	10	1992	Hinton et al.	Hinton
Bouvardia	ternifolia	ITURBIDE	Puerto Reina, cerca de.	14	9	1967	R. L. Oliver&D. F. Austin&B. MacBryde	TEX
Bouvardia	ternifolia	ITURBIDE	Iturbide, 7 mi al W.	5	7	1963	R. L. McGregor&L. J. Harms&A. J. Robinson&R. del Rosario&R. Segal	LL
Bouvardia	ternifolia	LAMPAZOS DE NARANJO	Picacho Carrizal, lower slopes near mines	19	8	1988	T. F. Patterson	TEX
Bouvardia	ternifolia	LINARES	Linares, 23.5 mi al W, carr a	19	7	1958	D. S. Correll&I. M. Johnston	LL



Bouvardia	ternifolia	MONTEMORELOS	Galeana. 5 Km SE of La Trinidad, on the E side of Sa Cebolla, near Ojo de Agua	7	8	1988	T. F. Patterson	TEX
Bouvardia	ternifolia	MONTEMORELOS	6 Km SE of La Trinidad, in La Sa Cebolla, just W of the precipice El Butano	5	8	1988	T. F. Patterson	TEX
Bouvardia	ternifolia	MONTEMORELOS	6 Km SE of La Trinidad, in La Sa Cebolla, just W of the precipice El Butano	5	8	1988	T. F. Patterson	TEX
Bouvardia	ternifolia	MONTERREY	Ciudad Monterrey, 9 mi al S.	5	4	1964	E. González A.	LL
Bouvardia	ternifolia	MONTERREY	Ciudad Monterrey, 25, m, SW	27	5	1966	J. S. Wilson	TEX
Bouvardia	ternifolia	MONTERREY	Ciudad Monterrey, 25, m, SW	27	5	1966	J. S. Wilson	TEX
Bouvardia	ternifolia	ND	Sa Madre Oriental, Alamar about 15 mi SW of Galeana	2	6	1934	C. H. Mueller&M. T. Mueller	TEX
Bouvardia	ternifolia	ND	Ca 1 mi WSW in small valley, 15 mi E of San Rafael off Hwy 57 (NUEVO LEON - ND)	22	7	1977	C. Wells&G. Nesom	LL
Bouvardia	ternifolia	ND	Cerro Potosí	19	6	1966	L. Gilbert	TEX
Bouvardia	ternifolia	ND	Cerro Potosí	18	6	1966	L. Gilbert	TEX
Bouvardia	ternifolia	RAYONES	Galeana->Rayones + 19 km	20	10	1990	Hinton et al.	Hinton TEX
Bouvardia	ternifolia	SAN PEDRO GARZA GARCÍA	Centro Recreativo Chipinque. (NUEVO LEON - SAN PEDRO GARZA GARCIA)	99	99	9999	J. Marroquín	Hinton TEX
Bouvardia	ternifolia	SANTA CATARINA	Ciudad Santa Catarina, 10 mi al SW.	12	7	1946	A. Hernández C.&F. A. Barkley	TEX
Bouvardia	ternifolia	SANTA CATARINA	Ciudad Santa Catarina, 11 mi al W.	12	7	1946	A. Hernández C.&F. A. Barkley	TEX
Bouvardia	ternifolia	SANTA CATARINA	Ciudad Santa Catarina, 11 mi al W.	12	7	1946	A. Hernández C.&F. A. Barkley	TEX
Bouvardia	ternifolia	SANTA CATARINA	Ciudad Santa Catarina, 16 mi al SW.	12	7	1946	A. Hernández C.&F. A. Barkley	TEX
Bouvardia	ternifolia	SANTA CATARINA	Cañón El Diente.	8	12	1939	C. H. Muller	LL
Bouvardia	ternifolia	SANTIAGO	Cola de Caballo, cerca de.	4	9	1948	G. L. Webster&W. S. Armbruster	TEX
Bouvardia	ternifolia	SANTIAGO	Santiago (Villa de Santiago), 3 mi al W.	25	7	1956	O. S. Fearing&J. S. Thompson	TEX
Cephalanthus	occidentalis var. occidentalis	BUSTAMANTE	Sa Gomas, Ojo de Agua at the W end of Bustamante Canyon	13	8	1988	T. F. Patterson	TEX
Cephalanthus	occidentalis var. salicifolius	LAMPAZOS DE NARANJO	Salvador Resendez. (NUEVO LEON - LAMPAZOS DE	29	6	1937	M. Taylor E.	TEX

Cephalanthus	occidentalis var. salicifolius	MONTERREY	NARANJO Monterrey, valle cerca de	5	6	1907	C. G. Pringle	TEX
Cephalanthus	occidentalis var. salicifolius	SABINAS HIDALGO	Ciudad Sabinas Hidalgo, 6.5 mi al S.	25	7	1969	J. A. Mears&H. Mears	TEX
Cephalanthus	occidentalis var. salicifolius	SANTIAGO	Cañon Marisio Arriba, Rancho Las Adjuntas, Mpio de Villa Santiago	27	6	1935	C. H. Mueller	TEX
Chiococca	alba	ITURBIDE	Ebanito, below	20	11	1979	Hinton et al.	Hinton
Chiococca	alba	SAN PEDRO GARZA GARCÍA	El Chipinque, ca 6 Km al S de Monterrey, camino a la meseta	7	10	1998	J. A. Villarreal	TEX
Chiococca	pachyphylla	ITURBIDE	Iturbide->Camarones	17	9	1991	Hinton et al.	Hinton
Chiococca	pachyphylla	SANTIAGO	Blanquillo	22	6	1994	Hinton et al.	Hinton
Crusea	diversifolia	DOCTOR ARROYO	San Josecito, below	3	10	1998	Hinton et al.	Hinton
Crusea	diversifolia	DOCTOR ARROYO	S J Berrones->San Josecito	1	10	2001	Hinton et al.	Hinton
Crusea	diversifolia	GALEANA	Ca 30 mi NE of Dr Arroyo, along Hwy 29 along the first pass (NUEVO LEON - GALEANA)	9	9	1971	J. S. Henrickson&S. Sundberg	LL
Crusea	diversifolia	GALEANA	Arroyo Hondo, Hacienda San José de Raíces	1	8	1935	C. H. Mueller	TEX
Crusea	diversifolia	GALEANA	SW of Laguna de Labradores	11	10	2003	Hinton et al.	Hinton
Crusea	diversifolia	GENERAL ZARAGOZA	San Josecito.	3	10	1998	Hinton&et al	TEX
Crusea	diversifolia	SANTIAGO	Los Lirios-La Jacinta (NUEVO LEON - SANTIAGO)	15	9	1995	Hinton&et al	TEX
Crusea	diversifolia	SANTIAGO	Los Lirios->La Jacinta	15	9	1995	Hinton et al.	Hinton
Fareamea	occidentalis	LAMPAZOS DE NARANJO	Salvador Resendez. (NUEVO LEON - LAMPAZOS DE NARANJO)	2	7	1937	M. Taylor	TEX
Galium	aparine	GALEANA	Cerro El Potosí, 6 km E of	3	7	1984	Hinton et al.	Hinton
Galium	aparine	SABINAS HIDALGO	Ciudad Sabinas Hidalgo, 2, mi, N, carretera 41	26	3	1944	N. T. Heard&G. L. Webster&F. A. Barkley	TEX
Galium	aschenbornii	MONTEMORELOS	6 Km SE of la Trinidad, in La Sa de la Cebolla, just below the summit of one the picachos	5	8	1988	T. F. Patterson	TEX
Galium	dempsterae	ARAMBERRI	Aramberri, 9.02 Km al S, carr a Zaragoza.	9	6	1995	Hinton&et al	TEX
Galium	dempsterae	ARAMBERRI	Aramberri->Zaragoza	6	9	1995	Hinton et al.	Hinton
Galium	dempsterae	DOCTOR ARROYO	San Antonio de Peña Nevada, 2.5 Km al ENE.	3	8	1981	G. Nesom	TEX
Galium	dempsterae	GENERAL ZARAGOZA	General Zaragoza	28	7	1993	Hinton&et al	TEX

Galium	dempsterae	GENERAL ZARAGOZA	Zaragoza, near	28	7	1993	Hinton et al.	
Galium	juniperinum	GALEANA	Río de San José, nr (NUEVO LEON - GALEANA)	10	2	1991	Hinton&et al	Hinton TEX
Galium	juniperinum	GALEANA	Galeana, 4 Km al SW.	14	7	1984	Hinton&et al	TEX
Galium	juniperinum	GALEANA	Galeana, 13.345 Km al N, carr a Rayones.	27	6	1994	Hinton&et al	TEX
Galium	juniperinum	GALEANA	Galeana, 12 mi al NW.	20	8	1979	B. L. Turner&F. Davies	TEX
Galium	juniperinum	GALEANA	Galeana, 4 km N of	14	7	1984	Hinton et al.	Hinton
Galium	juniperinum	GALEANA	Las Norias, 10 km E of	19	7	1984	Hinton et al.	Hinton
Galium	juniperinum	GALEANA	San José del Río, near	2	10	1991	Hinton et al.	Hinton
Galium	juniperinum	GALEANA	Galeana->Rayones + 5 Km	27	6	1994	Hinton et al.	Hinton
Galium	juniperinum	RAYONES	Sa Madre Oriental, just E of rd leading from Rayones to Galeana, 13.6 mi from middle of bridge across Río Pilon	9	4	1994	T. F. Patterson&K. Clary&J. Clary	Hinton TEX
Galium	microphyllum	ARAMBERRI	Cerro Grande	10	8	1986	Hinton et al.	Hinton
Galium	microphyllum	BUSTAMANTE	Grutas de Bustamante.	20	12	1987	L. E. Brown&L. Lowrey	TEX
Galium	microphyllum	DOCTOR ARROYO	Doctor Arroyo, 46 Km al N.	5	8	1970	D. Flyr	TEX
Galium	microphyllum	GALEANA	Cerro El Potosí (NUEVO LEON - GALEANA)	4	6	1989	Hinton&et al	TEX
Galium	microphyllum	GALEANA	Cerro El Potosí	4	6	1989	Hinton et al.	Hinton
Galium	microphyllum	LINARES	Linares, 24 mi al W.	6	7	1963	R. L. McGregor&L. J. Harms&A. J. Robinson&R. del Rosario&R. Segal	LL
Galium	microphyllum	SAN PEDRO GARZA GARCÍA	Centro Recreativo Chipinque. (NUEVO LEON - SAN PEDRO GARZA GARCIA)	12	9	1964	J. Marroquín	TEX
Galium	microphyllum	SANTA CATARINA	Cañón El Diente.	99	10	1961	R. Ford S.	TEX
Galium	pringlei	MONTEMORELOS	Anacuitas (Adjuntas de Ballesteros).	5	9	1992	T. F. Patterson	TEX
Galium	pringlei	MONTEMORELOS	5 Km SE of La Trinidad, on the E side of Sa Cebolla, near Ojo de Agua	7	8	1988	T. F. Patterson	TEX
Galium	pringlei	MONTEMORELOS	Trinidad (NUEVO LEON - MONTEMORELOS)	18	8	1939	C. H. Muller	LL
Galium	pringlei	SANTIAGO	Areas cercanas Cola de Caballo (NUEVO LEON - SANTIAGO)	20	6	1984	J. A. Villarreal&M. A. Carranza P.&M. Vázquez T.	TEX
Galium	pringlei	SANTIAGO	Cola de Caballo, cerca de.	14	7	1946	R. Salinas&F. A. Barkley	TEX
Galium	pringlei	SANTIAGO	Potrero Redondo.	15	8	1939	C. H. Muller	LL

Galium	proliferum	MONTERREY	Museo Regional El Obispado.	24	2	1946	J. P. Saldaña&S. F. de la Garza&J. C. Johnson&F. A. Barkley	TEX
Galium	proliferum	MONTERREY	Museo Regional El Obispado.	24	2	1946	J. P. Saldaña&S. F. de la Garza&J. C. Johnson&F. A. Barkley	TEX
Galium	proliferum	MONTERREY	Ciudad Monterrey, 12 mi al W.	27	2	1944	J. T. Painter&W. D. Lucas&F. A. Barkley	LL
Galium	proliferum	ND	Cañón de Potrerillos, 3 Km W of Rancho Las Ovejas on the N side of the Sa del Muerto	16	3	1973	M. C. Johnston&T. L. Wendt&F. Chiang C.	LL
Galium	proliferum	ND	Minas Manto Blanco y Sabana Blanca, just N of the Cañón de Potrerillos	17	3	1973	M. C. Johnston&T. L. Wendt&F. Chiang C.	LL
Galium	proliferum	SABINAS HIDALGO	Ciudad Sabinas Hidalgo, 40 Km al S.	26	3	1993	G. Nesom&B. L. Turner&J. Bain	TEX
Galium	rzedowskii	ARAMBERRI	Aramberri.	1	9	1990	Hinton&et al	TEX
Galium	rzedowskii	ARAMBERRI	Aramberri, N of	1	9	1990	Hinton et al.	Hinton
Galium	rzedowskii	GALEANA	Agua Blanca (NUEVO LEON - GALEANA)	4	7	1991	Hinton&et al	TEX
Galium	rzedowskii	GALEANA	Agua Blanca->San Miguel	28	8	1991	Hinton et al.	Hinton
Galium	rzedowskii	GALEANA	Agua Blanca, below	4	7	1992	Hinton et al.	Hinton
Galium	rzedowskii	MONTEMORELOS	6 Km SE of la Trinidad, in La Sa de la Cebolla, just below the summit of one the picachos	5	8	1988	T. F. Patterson	TEX
Galium	uncinulatum	ARAMBERRI	La Escondida.	3	8	1993	Hinton&et al	TEX
Galium	uncinulatum	ARAMBERRI	La Escondida.	3	8	1993	Hinton&et al	TEX
Galium	uncinulatum	ARAMBERRI	Cerro Grande	24	8	1986	Hinton et al.	Hinton
Galium	uncinulatum	ARAMBERRI	Cerro El Viejo	28	7	1993	Hinton et al.	Hinton
Galium	uncinulatum	ARAMBERRI	La Escondida, W of	3	8	1993	Hinton et al.	Hinton
Galium	uncinulatum	ARAMBERRI	La Escondida, W of	3	8	1993	Hinton et al.	Hinton
Galium	uncinulatum	BUSTAMANTE	Sa Gomas, Bustamante Canyon (NUEVO LEON - BUSTAMANTE)	13	8	1988	T. F. Patterson	TEX
Galium	uncinulatum	DOCTOR ARROYO	San Antonio de Peña Nevada, 12, Km, NE,	99	7	1977	C. Wells&G. Nesom	LL
Galium	uncinulatum	GALEANA	Pablillo, 7 Km al E.	25	6	1985	Hinton&et al	TEX
Galium	uncinulatum	GALEANA	Agua Blanca.	28	8	1991	Hinton&et al	TEX
Galium	uncinulatum	GALEANA	Pablillo	29	7	1936	M. Taylor	TEX
Galium	uncinulatum	GALEANA	Entre Ciénega del Toro y Santa Rosa	5	3	1992	Hinton&et al	TEX
Galium	uncinulatum	GALEANA	La Boca del Refugio	11	5	1980	Hinton&et al	TEX

Galium	uncinulatum	GALEANA	Galeana, 15 mi al SW.	16	6	1934	C. H. Mueller&M. T. Mueller	TEX
Galium	uncinulatum	GALEANA	Ejido La Lagunita, (El Orito).	12	5	1980	Hinton&et al	TEX
Galium	uncinulatum	GALEANA	Pablillo, 1.5 mi al SW.	21	7	1958	D. S. Correll&I. M. Johnston	LL
Galium	uncinulatum	GALEANA	Pablillo, 1.5 mi al SW.	21	7	1958	D. S. Correll&I. M. Johnston	LL
Galium	uncinulatum	GALEANA	Guerrero.	12	5	1994	Hinton&et al	TEX
Galium	uncinulatum	GALEANA	Samaniego y La Becerra.	5	1	1990	Hinton&et al	TEX
Galium	uncinulatum	GALEANA	Samaniego y La Becerra.	12	9	1989	Hinton&et al	TEX
Galium	uncinulatum	GALEANA	Cerro El Potosí.	12	10	1984	M. Lavin&S. Sundberg	TEX
Galium	uncinulatum	GALEANA	Cerro El Potosí.	24	5	1988	B. L. Westlund	TEX
Galium	uncinulatum	GALEANA	Microondas Radio Faro El Potosí, cerca de.	8	7	1963	R. L. McGregor&L. J. Harms&A. J. Robinson&R. del Rosario&R. Segal	LL
Galium	uncinulatum	GALEANA	Boca del Refugio	11	5	1980	Hinton et al.	Hinton
Galium	uncinulatum	GALEANA	Pablillo, 7 km E of	25	6	1985	Hinton et al.	Hinton
Galium	uncinulatum	GALEANA	Cerro El Gallo	31	5	1987	Hinton et al.	Hinton
Galium	uncinulatum	GALEANA	La Becerra, above	12	9	1989	Hinton et al.	Hinton
Galium	uncinulatum	GALEANA	La Becerra, above	1	5	1990	Hinton et al.	Hinton
Galium	uncinulatum	GALEANA	Cerro El Gallo	15	6	1991	Hinton et al.	Hinton
Galium	uncinulatum	GALEANA	Ciénega del Toro->Santa Rosa	3	5	1992	Hinton et al.	Hinton
Galium	uncinulatum	GENERAL ZARAGOZA	Peña Nevada, Sierra, lado E	5	7	1985	McDonald	TEX
Galium	uncinulatum	GENERAL ZARAGOZA	Cañada La Tinaja.	2	7	1988	T. F. Patterson	TEX
Galium	uncinulatum	GENERAL ZARAGOZA	Sierra Peña Nevada.	22	8	1986	McDonald	TEX
Galium	uncinulatum	GENERAL ZARAGOZA	Sierra Peña Nevada.	22	8	1986	McDonald	TEX
Galium	uncinulatum	GENERAL ZARAGOZA	Cerro El Viejo	29	7	1992	Hinton et al.	Hinton
Galium	uncinulatum	GENERAL ZARAGOZA	Cerro El Viejo	6	10	1992	Hinton et al.	Hinton
Galium	uncinulatum	GENERAL ZARAGOZA	Cerro El Viejo	23	6	1993	Hinton et al.	Hinton
Galium	uncinulatum	GENERAL ZARAGOZA	Cerro El Viejo	22	9	1993	Hinton et al.	Hinton
Galium	uncinulatum	LINARES	Linares, 21 mi al W.	6	7	1963	R. L. McGregor&L. J. Harms&A. J. Robinson&R. del Rosario&R. Segal	LL
Galium	uncinulatum	MONTEMORELOS	Trail up Sa Cebolla from La Trinidad	6	9	1992	T. F. Patterson&A. LeDuc D.&J. A. Soule	TEX
Galium	uncinulatum	MONTEMORELOS	Trinidad (NUEVO LEON - MONTEMORELOS)	18	8	1939	C. H. Mueller	LL
Galium	uncinulatum	MONTERREY	Ciudad Monterrey.	23	4	1906	C. G. Pringle	LL
Galium	uncinulatum	MONTERREY	Ciudad Monterrey.	15	7	1933	C. H. Mueller&M. T. Mueller	TEX
Galium	uncinulatum	MONTERREY	Ciudad Monterrey.	23	7	1933	C. H. Mueller&M. T. Mueller	TEX

Galium	uncinulatum	ND	Camino de la Encantada a la Tinaja (NUEVO LEON - ND)	25	5	1992	L. Hernández S.&M. Martínez&J. Jiménez	TEX
Galium	uncinulatum	ND	1.5 mi from San Isidro in the canyon between there and San Juan Bautiste; along the rd from Cola de Caballo to Saltillo (NUEVO LEON - ND)	11	5	1992	M. H. Mayfield&B. G. Milligan&C. McCall	TEX
Galium	uncinulatum	ND	Centro Recreativo Chipinque. (NUEVO LEON - ND)	99	99	9999	E. Aguirre P.&F. A. Barkley	TEX
Galium	uncinulatum	RAYONES	Sierra La Cebolla.	21	8	1939	C. H. Mueller	LL
Galium	uncinulatum	SAN PEDRO GARZA GARCÍA	Chipinque.	11	6	1978	R. M. King	TEX
Galium	uncinulatum	SAN PEDRO GARZA GARCÍA	Chipinque.	11	6	1978	J. M. Poole&W. A. Watson	TEX
Galium	uncinulatum	SAN PEDRO GARZA GARCÍA	Chipinque.	18	7	1971	H. M. Parker	TEX
Galium	uncinulatum	SANTIAGO	Sa Madre Oriental, transecto Laguna de Sánchez-Cañón La Boca	21	5	1992	J. A. Villarreal&M. A. Carranza P.	TEX
Galium	uncinulatum	SANTIAGO	Potrero de Serna, (La Nogalera).	16	6	1994	Hinton&et al	TEX
Galium	uncinulatum	SANTIAGO	Salto de Agua Cola de Caballo.	22	5	1974	R. Sanders	LL
Galium	uncinulatum	SANTIAGO	Cañón La Boca.	10	11	1983	J. A. Villarreal&M. A. Carranza P.&M. Moreno	TEX
Galium	uncinulatum	SANTIAGO	Puerto Guerrero, below	12	5	1994	Hinton et al.	Hinton
Galium	uncinulatum	SANTIAGO	La Nogalera	16	6	1994	Hinton et al.	Hinton
Galium	uncinulatum	VILLALDAMA	Sa Gomas, in Canyon El Alamo (NUEVO LEON - VILLALDAMA)	15	8	1988	T. F. Patterson	TEX
Hedyotis	angulata	GALEANA	Boca del Refugio, near	20	9	1994	Hinton et al.	Hinton
Hedyotis	angulata	GENERAL ZARAGOZA	Dulces Nombres	2	8	1994	Hinton et al.	Hinton
Hedyotis	intricata	ARAMBERRI	Sandía (Sandía El Grande).	17	5	1992	Hinton&et al	TEX
Hedyotis	intricata	ARAMBERRI	Sandia Grande, canyon near	17	5	1992	Hinton et al.	Hinton
Hedyotis	intricata	SANTA CATARINA	Cañón La Huasteca.	3	9	1948	G. L. Webster&W. S. Armbruster	TEX
Hedyotis	nigricans	GENERAL ZARAGOZA	Sierra Peña Nevada.	22	8	1986	McDonald	TEX
Hedyotis	nigricans var. gypsophila	GALEANA	Santa Rita	11	6	1981	Hinton et al.	Hinton
Hedyotis	nigricans var. gypsophila	GALEANA	San Pablo->San Pedro Sotolar	11	7	1998	Hinton et al.	Hinton
Hedyotis	nigricans var. gypsophila	GALEANA	SW of Laguna de Labradores	11	10	2003	Hinton et al.	Hinton
Hedyotis	nigricans var. gypsophila	SANTA CATARINA	El Jonuco	30	9	1996	Hinton et al.	Hinton
Hedyotis	nigricans var. gypsophila	ARAMBERRI	Aramberri.	16	6	1990	Hinton&et al	TEX
Hedyotis	nigricans var. gypsophila	DOCTOR ARROYO	Cerro Peña Nevada, lado NW	99	7	1977	C. Wells&G. Nesom	LL
Hedyotis	nigricans var. gypsophila	DOCTOR ARROYO	San Antonio de Peña Nevada, 2.5 Km al ENE.	3	8	1981	G. Nesom	TEX

Hedyotis	nigricans var. gypsophila	DOCTOR ARROYO	San Antonio de Peña Nevada, 12 Km al NE.	99	7	1977	C. Wells&G. Nesom	LL
Hedyotis	nigricans var. gypsophila	GALEANA	Carrizos.	28	6	1983	Hinton&et al	TEX
Hedyotis	nigricans var. gypsophila	GALEANA	Pablillo	31	7	1936	M. Taylor	TEX
Hedyotis	nigricans var. gypsophila	GALEANA	La Poza, 21.375 Km al SE, carr a Río de San José.	31	5	1992	Hinton&et al	TEX
Hedyotis	nigricans var. gypsophila	GALEANA	3.2 mi S of Galeana, just E of rd (NUEVO LEON - GALEANA)	10	10	1985	B. L. Turner&R. W. Scott	TEX
Hedyotis	nigricans var. gypsophila	GALEANA	Ca 2 mi S of Mimbres, 2.5 N of jct at El Orito, on rd b/t San Rafael jct and Galeana, E side of Cerro Potosí	27	8	1989	G. Nesom&J. Norris	TEX
Hedyotis	nigricans var. gypsophila	GALEANA	San José de las Joyas.	22	7	1983	Hinton&et al	TEX
Hedyotis	nigricans var. gypsophila	GALEANA	Near town of La Laguna ca 4 mi W of Galeana, ca 1.6 mi S of lake in view of town	19	6	1987	G. Nesom&J. Norris&M. Martínez&L. Woodruff	TEX
Hedyotis	nigricans var. gypsophila	GALEANA	La Boca del Refugio.	20	9	1994	Hinton&et al	TEX
Hedyotis	nigricans var. gypsophila	GALEANA	Galeana, 15 mi al SW.	17	5	1934	C. H. Mueller&M. T. Mueller	TEX
Hedyotis	nigricans var. gypsophila	GALEANA	Galeana, 4.6 mi al SW, Hwy 60.	27	6	1960	R. L. Oliver	TEX
Hedyotis	nigricans var. gypsophila	GALEANA	17.9 Km (11.2 mi) SE of Hwy 57 at San Rafael on gravel rd to Galeana via San Pedro, 1.4 Km (0.9 mi) before San Pedro	31	5	1983	L. C. Barnett&L. J. Dorr&C. P. Cowan	TEX
Hedyotis	nigricans var. gypsophila	GALEANA	San Francisco Javier, 15.6 mi al E.	4	7	1985	C. P. Cowan&M. A. Luckow&N. Jacobson	TEX
Hedyotis	nigricans var. gypsophila	GALEANA	San Pablo, 5 Km al NW, camino a San Pedro Sotolar.	11	7	1998	Hinton&et al	TEX
Hedyotis	nigricans var. gypsophila	GALEANA	Samaniego y La Becerra.	12	9	1989	Hinton&et al	TEX
Hedyotis	nigricans var. gypsophila	GALEANA	Dieciocho de Marzo.	30	9	1989	Hinton&et al	TEX
Hedyotis	nigricans var. gypsophila	GALEANA	Cerro El Potosí.	2	8	1975	D. S. Lewis	LL
Hedyotis	nigricans var. gypsophila	GALEANA	Galeana, 5 Km al S.	26	7	1993	B. L. Turner&K. Clary&T. F. Patterson	TEX
Hedyotis	nigricans var. gypsophila	GALEANA	Microondas Radio Faro El Potosí, cerca de.	8	7	1963	R. L. McGregor&L. J. Harms&A. J. Robinson&R. del Rosario&R. Segal	LL
Hedyotis	nigricans var. gypsophila	GENERAL ZARAGOZA	Area ca 2 mi NE of Cerro Peña Nevada, (NUEVO LEON - GENERAL ZARAGOZA)	23	8	1989	G. Nesom&J. Norris&J. A. Villarreal&M. A. Carranza P.	TEX



Hedyotis	nigricans var. gypsophila	GENERAL ZARAGOZA	up toward Cerro Peña Nevada from Puerto Pinos (at jct to Joya de San Diego on rd from San Antonio de Peña Nevada toward Zaragoza) (NUEVO LEON - GENERAL ZARAGOZA)	25	8	1989	G. Nesom&J. Norris&J. A. Villarreal&M. A. Carranza P.	TEX
Hedyotis	nigricans var. gypsophila	GENERAL ZARAGOZA	11 Km al E de San Antonio Peña Nevada (NUEVO LEON - GENERAL ZARAGOZA)	24	5	1992	L. Hernández S.&M. Martínez&J. Jiménez	TEX
Hedyotis	nigricans var. gypsophila	ITURBIDE	Iturbide, 5 mi al W.	30	9	1960	J. Crutchfield&M. C. Johnston	TEX
Hedyotis	nigricans var. gypsophila	ND	Ca 18 mi E of San Roberto Junction along Hwy 60, 0.5 mi N of intersection to Dr Arroyo. E side of rd	2	11	1980	B. L. Turner&G. L. Turner	TEX
Hedyotis	nigricans var. gypsophila	ND	1.6 mi N of Galeana (NUEVO LEON - ND)	10	10	1985	B. L. Turner&T. J. Ayers&R. W. Scott	TEX
Hedyotis	nigricans var. gypsophila	ND	10.5 Km W of Tokio on the San Roberto-Galeana Hwy	17	5	1973	M. C. Johnston&T. L. Wendt&F. Chiang C.	LL
Hedyotis	nigricans var. gypsophila	ND	Ca 1 mi WSW in small valley, 15 mi E of San Rafael off Hwy 57 (NUEVO LEON - ND)	22	7	1977	C. Wells&G. Nesom	LL
Hedyotis	nigricans var. gypsophila	SANTA CATARINA	El Jonuco	30	9	1996	Hinton&et al	TEX
Hedyotis	nigricans var. nigricans	ARAMBERRI	Aramberri.	30	11	1989	Hinton&et al	TEX
Hedyotis	nigricans var. nigricans	ARAMBERRI	Cerro Grande	6	7	1986	Hinton et al.	Hinton
Hedyotis	nigricans var. nigricans	ARAMBERRI	Aramberri, N of	30	11	1989	Hinton et al.	Hinton
Hedyotis	nigricans var. nigricans	ARAMBERRI	Aramberri, N of	16	6	1990	Hinton et al.	Hinton
Hedyotis	nigricans var. nigricans	BUSTAMANTE	Sa Gomas, Bustamante Canyon (NUEVO LEON - BUSTAMANTE)	12	8	1988	T. F. Patterson	TEX
Hedyotis	nigricans var. nigricans	BUSTAMANTE	Sa Gomas, Bustamante Canyon (NUEVO LEON - BUSTAMANTE)	13	8	1988	T. F. Patterson	TEX
Hedyotis	nigricans var. nigricans	GALEANA	El Carrizo	28	6	1983	Hinton et al.	Hinton
Hedyotis	nigricans var. nigricans	GALEANA	San José de Las Joyas	22	7	1983	Hinton et al.	Hinton
Hedyotis	nigricans var. nigricans	GALEANA	Cerro El Potosí, 8 km E of	3	7	1984	Hinton et al.	Hinton
Hedyotis	nigricans var. nigricans	GALEANA	La Becerra, above	12	9	1989	Hinton et al.	Hinton
Hedyotis	nigricans var. nigricans	GALEANA	18 de Marzo, above	30	9	1989	Hinton et al.	Hinton
Hedyotis	nigricans var. nigricans	GALEANA	La Poza->Río de San José	31	5	1992	Hinton et al.	Hinton
Hedyotis	nigricans var. nigricans	GALEANA	La Poza->Río de San José	1	7	1992	Hinton et al.	Hinton

Hedyotis	nigricans var. nigricans	GALEANA	Highway->Potrero Prieto	7	11	2003	Hinton et al.	Hinton
Hedyotis	nigricans var. nigricans	GALEANA	Cerro El Potosí, 8 km E of	17	7	1984	Hinton et al.	Hinton
Hedyotis	nigricans var. nigricans	GENERAL ZARAGOZA	Dulces Nombres, (Santa Teresa).	2	8	1994	Hinton&et al	TEX
Hedyotis	nigricans var. nigricans	HIDALGO	5 mi SW of Hidalgo, at Parque de Portrero (ca 15 airline mi NW of Monterrey)	23	10	1970	B. L. Turner&J. Crutchfield	TEX
Hedyotis	nigricans var. nigricans	ITURBIDE	Entronque de Iturbide con carretera 58, 7.1, mi, E, WSW de Linares	19	6	1987	G. Nesom&J. Norris&M. Martínez&L. Woodruff	TEX
Hedyotis	nigricans var. nigricans	LAMPAZOS DE NARANJO	Lampazos de Naranjo	23	6	1937	M. Taylor	TEX
Hedyotis	nigricans var. nigricans	MONTERREY	Ciudad Monterrey, 25 Km al NW.	23	5	1972	A. M. Powell&B. L. Turner	TEX
Hedyotis	nigricans var. nigricans	MONTERREY	Museo Regional El Obispado.	24	2	1946	J. P. Saldaña&S. F. de la Garza&J. C. Johnson&F. A. Barkley	TEX
Hedyotis	nigricans var. nigricans	MONTERREY	Ciudad Monterrey, 3 mi al W.	16	11	1958	R. C. Rollins&R. M. Tryon	TEX
Hedyotis	nigricans var. nigricans	MONTERREY	Ciudad Monterrey, 4.5 mi al SE.	28	6	1960	R. L. Oliver	TEX
Hedyotis	nigricans var. nigricans	SANTA CATARINA	Ciudad Santa Catarina, 16 mi al SW.	12	7	1946	A. Hernández C.&F. A. Barkley	TEX
Hedyotis	nigricans var. nigricans	SANTA CATARINA	El Jonuco	30	9	1996	Hinton et al.	Hinton
Hedyotis	nigricans var. nigricans	SANTIAGO	La ciénega de González	16	6	1994	Hinton&et al	TEX
Hedyotis	nigricans var. nigricans	SANTIAGO	La Ciénega	16	6	1994	Hinton et al.	Hinton
Hedyotis	nigricans var. nigricans	SANTIAGO	Rancho Chaparral	16	6	1994	Hinton et al.	Hinton
Hedyotis	nigricans var. nigricans	VILLALDAMA	Sa Gomas, in Canyon El Alamo (NUEVO LEON - VILLALDAMA)	15	8	1988	T. F. Patterson	TEX
Hedyotis	palmeri	ARAMBERRI	Cerro Grande	6	7	1986	Hinton et al.	Hinton
Hedyotis	palmeri	GALEANA	Santa Rita	12	5	1981	Hinton et al.	Hinton
Hedyotis	palmeri	GALEANA	Cerro El Potosí, 8 km E of	17	7	1984	Hinton et al.	Hinton
Hedyotis	palmeri	GALEANA	La Poza->Río de San José	17	6	1993	Hinton et al.	Hinton
Hedyotis	palmeri	GALEANA	Galeana->Rayones + 5 Km	27	6	1994	Hinton et al.	Hinton
Hedyotis	palmeri	Villa de García	Icamole, near	4	6	1993	Hinton et al.	Hinton
Hedyotis	palmeri	Villa de Santiago	Los Lirios->El Cercado	29	7	1995	Hinton et al.	Hinton
Hedyotis	palmeri var. palmeri	BUSTAMANTE	Sa Gomas, along the rd to Gruta del Bustamante	18	8	1988	T. F. Patterson	TEX
Hedyotis	palmeri var. palmeri	BUSTAMANTE	Sa Gomas, Bustamante Canyon (NUEVO LEON - BUSTAMANTE)	12	8	1988	T. F. Patterson	TEX
Hedyotis	palmeri var. palmeri	BUSTAMANTE	S end of Sa La Ventanna	14	8	1988	T. F. Patterson	TEX
Hedyotis	palmeri var. palmeri	GALEANA	Ca 4 Km NW of Village of Río San José, N side of Río San José river bed	18	9	1993	G. Nesom&M. H. Mayfield&G. S. Hinton	TEX

Hedyotis	palmeri var. palmeri	GALEANA	Pablillo.	21	5	1934	C. H. Mueller&M. T. Mueller	TEX
Hedyotis	palmeri var. palmeri	GALEANA	Pablillo	24	8	1936	M. Taylor	TEX
Hedyotis	palmeri var. palmeri	GALEANA	La Poza, 21.375 Km al SE, carr a Río de San José.	17	6	1993	Hinton&et al	TEX
Hedyotis	palmeri var. palmeri	GALEANA	About 7 mi E of Ejido San Roberto, N of Santo Domingo. In the foothills of Cerro Potosí	24	10	1982	J. Grimes&K. C. Nixon&S. Sundberg	LL
Hedyotis	palmeri var. palmeri	GALEANA	Near town of La Laguna ca 4 mi W of Galeana, ca 1.6 mi S of lake in view of town	19	6	1987	G. Nesom&J. Norris&M. Martínez&L. Woodruff	TEX
Hedyotis	palmeri var. palmeri	GALEANA	Hwy 57, 7.5 mi S of jct with Hwy 58 to Linares	5	7	1985	M. A. Luckow	TEX
Hedyotis	palmeri var. palmeri	GALEANA	Galeana, 17.6 mi al SW.	27	6	1960	R. L. Oliver	TEX
Hedyotis	palmeri var. palmeri	GALEANA	Pablillo, 4 mi al S, camino a Doctor Arroyo.	20	7	1958	D. S. Correll&M. C. Johnston	LL
Hedyotis	palmeri var. palmeri	GALEANA	on W side of Méx 57 in sharp turn, 4.3 Km S of rd to Puerto Méx, ca 4.5 air Km E of El Prado, 10 Km S of Coahuila state line, ca 20 Km NW of San Rafael; Cerro Atravesado, Huachichil	6	4	1990	E. L. Bridges&L. Woodruff	TEX
Hedyotis	palmeri var. palmeri	GALEANA	Galeana, 13.345 Km al N, carr a Rayones.	27	6	1994	Hinton&et al	TEX
Hedyotis	palmeri var. palmeri	GALEANA	Santa Rita (Santa Rita de Cordeladas)	11	5	1981	B. Hinton	TEX
Hedyotis	palmeri var. palmeri	GALEANA	Galeana, 12 mi al NW.	20	8	1979	B. L. Turner&F. Davies	TEX
Hedyotis	palmeri var. palmeri	GALEANA	Pablillo, 2.6 mi al SW.	29	8	1982	C. P. Cowan	TEX
Hedyotis	palmeri var. palmeri	GALEANA	SW of Laguna de Labradores	17	10	2003	Hinton et al.	Hinton
Hedyotis	palmeri var. palmeri	GARCÍA	Icamole, near.	4	6	1993	Hinton&et al	TEX
Hedyotis	palmeri var. palmeri	ITURBIDE	Iturbide, 7 mi al W.	5	7	1963	R. L. McGregor&L. J. Harms&A. J. Robinson&R. del Rosario&R. Segal	LL
Hedyotis	palmeri var. palmeri	LAMPAZOS DE NARANJO	Lampazos de Naranjo	29	6	1937	M. Taylor E.	TEX
Hedyotis	palmeri var. palmeri	ND	Ca 120 air Km SE of Saltillo ca 12.2 rd mi E of San Roberto jct on rd to Galeana, ca 1 mi W of La Primavera	16	9	1980	J. S. Henrickson&P. Bekey	TEX
Hedyotis	palmeri var. palmeri	ND	Ca 1 mi WSW in small valley, 15 mi E of San Rafael	22	7	1977	C. Wells&G. Nesom	LL

Hedyotis	palmeri var. palmeri	ND	off Hwy 57 (NUEVO LEON - ND) 7 Km W of Icamole, toward El Milagro	5	7	1973	M. C. Johnston&T. L. Wendt&F. Chiang C.	LL
Hedyotis	palmeri var. palmeri	ND	12 Km E of Rancho La Escondida, just N of Rancho La Laguna	17	3	1973	M. C. Johnston&T. L. Wendt&F. Chiang C.	LL
Hedyotis	palmeri var. palmeri	SABINAS HIDALGO	Ciudad Sabinas Hidalgo, 40 Km al S.	26	3	1993	G. Nesom&B. L. Turner&J. Bain	TEX
Hedyotis	palmeri var. palmeri	SALINAS VICTORIA	Mamulique.	23	3	1986	G. Nesom	TEX
Hedyotis	rubra	ARAMBERRI	La Ascensión, 11.5 mi al S, carr a Doctor Arroyo.	24	10	1970	B. L. Turner&J. Crutchfield	TEX
Hedyotis	rubra	GALEANA	Ciénega del Toro- >Santa Rosa	3	5	1992	Hinton et al.	Hinton
Hedyotis	rubra	GALEANA	hills S of Cerro Potosí, ca 2 mi N of Ejido Santo Domingo, ca 7 mi NE of San Roberto jct (Hwys 57 & 58)	24	10	1982	L. J. Dorr&J. Grimes&K. C. Nixon&S. Sundberg	TEX
Hedyotis	rubra	GALEANA	0.5 mi W toward Village of El Potosí from Hwy 57 N of entronque San Roberto	16	10	1988	G. Nesom&P. Morgan	TEX
Hedyotis	rubra	GALEANA	Entre Ciénega del Toro y Santa Rosa	5	3	1992	Hinton&et al	TEX
Hedyotis	rubra	GALEANA	Galeana, 15 mi al SW.	18	7	1934	C. H. Mueller&M. T. Mueller	TEX
Hedyotis	rubra	GALEANA	Galeana, 15 mi al SW.	28	6	1934	C. H. Mueller&M. T. Mueller	TEX
Hedyotis	rubra	GALEANA	Galeana, 17.6 mi al SW.	27	6	1960	R. L. Oliver	TEX
Hedyotis	rubra	GALEANA	San Roberto, 15.2 mi al S, Hwy 57.	22	8	1984	M. Lavin&A. T. Whittemore&T. L. Atkins	TEX
Hedyotis	rubra	GALEANA	on W side of Méx 57 in sharp turn, 4.3 Km S of rd to Puerto Méx, ca 4.5 air Km E of El Prado, 10 Km S of Coahuila state line, ca 20 Km NW of San Rafael; Cerro Atravesado, Huachichil	6	4	1990	E. L. Bridges&L. Woodruff	TEX
Hedyotis	rubra	GALEANA	Santa Rita (Santa Rita de Cordeladas)	11	5	1981	Hinton&et al	TEX
Hedyotis	rubra	GALEANA	Santa Rita (Santa Rita de Cordeladas)	11	5	1981	Hinton&et al	TEX
Hedyotis	rubra	GALEANA	El Aguillilla	17	8	1989	Hinton&et al	TEX
Hedyotis	rubra	GALEANA	Entronque San Roberto, 15 mi al S, Hwy 57.	15	7	1971	S. Sanderson	TEX
Hedyotis	rubra	GALEANA	Entronque San	31	3	1971	S. Sanderson	TEX

Hedyotis	rubra	GALEANA	Roberto, 15 mi al S, Hwy 57.	25	3	1967	J. S. Wilson	TEX
Hedyotis	rubra	GALEANA	Entronque San Roberto, 15 mi al S, Hwy 57.	24	10	1981	L. J. Dorr&K. C. Nixon&J. M. Poole&D. M. Smith	TEX
Hedyotis	rubra	GALEANA	La Providencia, 1.9 mi al N, Hwy 57.	25	6	1983	H. et al.	TEX
Houstonia	acerosa spp. acerosa	GARCÍA	Cerro El Potosí, ladera S.	22	7	1920	A. Hortn	TEX
Houstonia	acerosa spp. acerosa	SANTA CATARINA	Sesteo de las Aves.	12	7	1946	A. Hernández C.&F. A. Barkley	TEX
Houstonia	acerosa var. potosina	DOCTOR ARROYO	Ciudad Santa Catarina, 11 mi al W.	5	8	1970	D. Flyr	TEX
Mitracarpus	hirtus	GALEANA	Matehuala, 18, mi, E, carretera 3 Entre Ciénega del Toro y Santa Rosa	14	9	1996	Hinton&et al	TEX
Mitracarpus	hirtus	GALEANA	Ciénega del Toro->Santa Rosa	14	9	1996	Hinton et al.	Hinton TEX
Oldenlandia	ovata	ALLENDE	Ciudad de Allende, 10 Km al SW.	5	4	1966	J. Marroquín	TEX
Oldenlandia	ovata	MONTERREY	Ciudad Monterrey, 17 mi al E.	1	7	1947	F. A. Barkley&C. M. Rowell&G. L. Webster	TEX
Oldenlandia	ovata	ND	Ciudad Monterrey, 17 mi al E.	11	5	1992	M. H. Mayfield&B. G. Milligan&C. McCall	TEX
Oldenlandia	ovata	SANTIAGO	1.5 mi from San Isidro in the canyon between there and San Juan Bautiste; along the rd from Cola de Caballo to Saltillo (NUEVO LEON - ND)	22	3	1946	R. L. Crockett	LL
Randia	aculeata	ITURBIDE	Salto de Agua Cola de Caballo.	5	8	1980	Hinton&et al	TEX
Randia	aculeata	ITURBIDE	La Mentira, (Las Anacuas).	20	11	1979	Hinton et al.	Hinton
Randia	aculeata	ITURBIDE	Ebanito, below	5	8	1980	Hinton et al.	Hinton
Randia	aculeata	LINARES	Las Anacuas	20	11	1979	Hinton&et al	TEX
Randia	laetevirens	ALLENDE	El Ebanito, cerca de.	99	3	1962	R. Ford S.	TEX
Randia	laetevirens	ARAMBERRI	Ciudad de Allende, 1 mi al W.	16	6	1990	Hinton et al.	Hinton
Randia	laetevirens	GALEANA	Aramberri, N of	29	7	1970	W. Gerlach&P. Rojas M.	TEX
Randia	laetevirens	GUADALUPE	Cañada San Francisco.	26	4	1960	R. Ford S.	TEX
Randia	laetevirens	LINARES	Monumento Natural Cerro de la Silla.	16	3	1978	B. Calvert	TEX
Randia	laetevirens	LINARES	Linares, 22.13 mi al W, carr a Galeana.	23	10	1981	L. J. Dorr&K. C. Nixon&J. M. Poole&D. M. Smith	TEX
Randia	laetevirens	MONTEMORELOS	Linares, 6.9 mi al W.	5	9	1992	T. F. Patterson&A. LeDuc D.&J. A. Soule	TEX
Randia	laetevirens	SANTA CATARINA	Anacuitas (Adjuntas de Ballesteros).	6	5	1934	C. H. Mueller&M. T. Mueller	TEX
Randia	laetevirens	SANTA CATARINA	Cañón El Diente.	6	5	1934	C. H. Mueller&M. T. Mueller	TEX

Randia	laetevirens	SANTA CATARINA	Cañón El Diente.	12	8	1939	C. H. Muller	LL
Randia	laetevirens	SANTIAGO	Cañon Marisio Arriba, Rancho Las Adjuntas, Mpio de Villa Santiago	24	6	1935	C. H. Mueller&M. T. Mueller	TEX
Randia	laetevirens	SANTIAGO	Salto de Agua Cola de Caballo.	99	99	1971	R. Jordan	TEX
Randia	laetevirens	SANTIAGO	Salto de Agua Cola De Caballo.	26	4	1976	R. Sanders&J. B. Harborne	TEX
Randia	obcordata	SANTIAGO	Cañón La Boca.	24	12	1954	M. C. Carlson	LL
Randia	rhagocarpa	CERRALVO	Sierra Los Picachos. (NUEVO LEON - CERRALVO)	12	11	1994	J. A. Villarreal&M. A. Carranza P.&S. Rodríguez T.&G. Villarreal	TEX
Randia	rhagocarpa	ITURBIDE	La Mentira, (Las Anacuas).	5	8	1980	Hinton&et al	TEX
Randia	rhagocarpa	ITURBIDE	Las Anacuas	5	8	1980	Hinton et al.	Hinton
Richardia	tricocca	RAMONES LOS	Los Ramones, 2 Km al E.	10	7	1971	H. M. Parker	LL
Spermacoce	confusa	GENERAL ZARAGOZA	Cerro El Viejo	22	9	1993	Hinton et al.	Hinton
Spermacoce	confusa	GENERAL ZARAGOZA	Cerro El Viejo	22	9	1993	Hinton et al.	Hinton
Spermacoce	glabra	RAMONES LOS	Los Ramones (NUEVO LEON - LOS RAMONES)	2	11	2000	J. A. Villarreal	TEX
Spermacoce	laevis	ARAMBERRI	Aramberri, N	16	6	1990	Hinton&et al	TEX
Spermacoce	laevis	ARAMBERRI	Aramberri, N of	16	6	1990	Hinton et al.	Hinton
Spermacoce	laevis	ARAMBERRI	Aramberri, N of	16	6	1990	Hinton et al.	Hinton
Spermacoce	laevis	MONTEMORELOS	Anacuitas (Adjuntas de Ballesteros).	5	9	1992	T. F. Patterson&A. LeDuc D.&J. A. Soule	TEX
Spermacoce	laevis	MONTEMORELOS	Trinidad (NUEVO LEON - MONTEMORELOS)	19	8	1939	C. H. Muller	LL
Spermacoce	laevis	MONTERREY	Ciudad Monterrey, 12 mi al SE, carr 85.	99	10	1961	R. Ford S.	TEX
Spermacoce	laevis	SANTIAGO	Salto de Agua Cola de Caballo.	30	11	1958	W. M. Thompson	TEX
Spermacoce	tenuior	ARAMBERRI	Aramberri.	16	6	1990	Hinton&et al	TEX
Spermacoce	tenuior	ARAMBERRI	Cerro El Viejo	3	8	1993	Hinton et al.	Hinton

## ACANTHACEAE

Género	Especie	Municipio	Localidad	Día	Mes	Año	Colectores	Herbario
Anisacanthus	linearis	BUSTAMANTE	Bustamante.	99	8	1938	H. LeSueur	LL
Anisacanthus	quadrifidus	GALEANA	Pablillo.	26	8	1936	M. Taylor	TEX
Anisacanthus	quadrifidus var. brevilobus	GALEANA	Galeana, 15 mi al SW.	23	7	1934	C. H. Mueller&M. T. Mueller	TEX
Anisacanthus	quadrifidus var. brevilobus	GALEANA	Galeana, 5, mi, S, carretera 32	23	8	1964	C. D. R. I.	TEX
Anisacanthus	quadrifidus var. brevilobus	GALEANA	Samaniego y La Becerra.	5	9	1989	Hinton&et al	TEX
Anisacanthus	quadrifidus var. brevilobus	RAYONES	Rayones.	9	6	1980	Hinton&et al	TEX
Anisacanthus	quadrifidus var. quadrifidus	GENERAL ZARAGOZA	Zaragoza, 7.22 Km al SE, camino a Tepozanes.	12	10	1992	Hinton&et al	TEX

Anisacanthus	quadrifidus var. wrightii	GALEANA	Galeana, 15 mi al SW.	20	7	1934	F. L. Wynd&C. H. Mueller	TEX
Anisacanthus	quadrifidus var. wrightii	GUADALUPE	Monumento Natural Cerro de la Silla.	26	7	1969	J. A. Mears&H. Mears	TEX
Anisacanthus	quadrifidus var. wrightii	LAMPAZOS DE NARANJO	Salvador Resendez. (NUEVO LEON - LAMPAZOS DE NARANJO)	21	6	1937	M. Taylor E.	TEX
Anisacanthus	quadrifidus var. wrightii	LINARES	Linares, 12 mi al W.	26	7	1956	O. S. Fearing&J. S. Thompson	TEX
Anisacanthus	quadrifidus var. wrightii	MONTERREY	Ciudad Monterrey, 1.8 mi al SE.	28	6	1960	R. L. Oliver	TEX
Anisacanthus	quadrifidus var. wrightii	MONTERREY	Monterrey, valle cerca de	19	8	1903	C. G. Pringle	LL
Anisacanthus	quadrifidus var. wrightii	SABINAS HIDALGO	Ciudad Sabinas Hidalgo, 19 mi al S.	21	10	1980	E. J. Lott&T. L. Wendt	TEX
Anisacanthus	quadrifidus var. wrightii	SANTIAGO	Las Adjuntas, 14.55 mi al E, carr a Potrero Redondo.	15	8	1939	C. H. Mueller	LL
Anisacanthus	quadrifidus var. wrightii	SANTIAGO	Cola de Caballo, cerca de.	29	5	1960	R. Ford S.	TEX
Anisacanthus	quadrifidus var. wrightii	VILLALDAMA	Ciudad de Villa Aldama, 50.165 Km al S, carr a Ciudad Monterrey.	3	6	1994	Hinton&et al	TEX
Blechum	brownei	ITURBIDE	Ebanito, above	1	11	1979	Hinton et al.	Hinton
Blechum	brownei	LINARES	El Ebanito.	1	11	1979	Hinton&et al	TEX
Carlowrightia	glandulosa	ARAMBERRI	Aramberri.	23	11	1989	Hinton&et al	TEX
Carlowrightia	glandulosa	ARAMBERRI	Aramberri, N of	23	11	1989	Hinton et al.	Hinton
Carlowrightia	parviflora	LAMPAZOS DE NARANJO	Pichacho Carrizal, lower slopes near mines	19	8	1988	T. F. Patterson	TEX
Carlowrightia	parviflora	SANTA CATARINA	Ciudad Santa Catarina, 7 mi al W.	11	11	1959	M. C. Johnston&J. Graham	TEX
Carlowrightia	texana	CHINA	China, 34.165 mi al NE, carr a Reynosa.	99	11	1961	R. Ford S.	TEX
Carlowrightia	texana	ND	Los Ramones (NUEVO LEON - ND)	10	7	1984	J. A. Villarreal	TEX
Carlowrightia	texana	ND	Cañón Bustamante, where the Sabinas River divides the Sa Morena and the Sa Bustamante; along the E-most drainage on the S side of the river (NUEVO LEON - ND)	17	10	1993	L. A. Prather&T. F. Patterson	TEX
Carlowrightia	texana	SAN PEDRO GARZA GARCÍA	Colonia del Valle.	19	6	1960	R. Ford S.	TEX
Carlowrightia	texana	VALLECILLO	Vallecillo, 1 mi al NE.	10	11	1959	J. Graham&M. C. Johnston	TEX
Carlowrightia	torreyana	MONTERREY	Museo Regional El Obispado.	24	2	1946	J. P. Saldaña&S. F. de la Garza&J. C. Johnson&F. A. Barkley	TEX
Carlowrightia	torreyana	MONTERREY	Museo Regional El Obispado.	24	2	1946	J. P. Saldaña&S. F. de la Garza&J. C. Johnson&F. A. Barkley	TEX
Carlowrightia	torreyana	ND	Just N of Estación Microondas Mariposa; about 3 Km from Coahuila line near Monterrey-	24	5	1973	M. C. Johnston&T. L. Wendt&F. Chiang C.	LL



Carlowrightia	torreyana	RAMONES LOS	Saltillo Hwy Entre Ramonesy Garza González, carretera 17	30	7	1980	J. A. Villareal Q.	TEX
Dyschoriste	cinerascens	ARAMBERRI	Aramberri	17	6	1979	Hinton et al.	Hinton
Dyschoriste	decumbens	GALEANA	Rancho Aguililla	7	6	1969	Hinton et al.	Hinton
Dyschoriste	greenmanii	GALEANA	La Poza, 21.375 Km al SE, carr a Río de San José.	25	7	1995	Hinton&et al	TEX
Dyschoriste	greenmanii	GALEANA	La Poza->Río de San José	25	7	1995	Hinton et al.	Hinton
Dyschoriste	greenmanii	HIGUERAS	On w side of old rte of Méx 85, ca 0. 2 Km N of rd to Estación de Mircroondas Mamalique, just S of top of pass, ca 36 Km S of Sabinas Hidalgo; Mamalique Pass	7	4	1990	E. L. Bridges&L. Woodruff	TEX
Dyschoriste	greenmanii	MONTERREY	Ciudad Monterrey, 110.235 Km al NE, carr a Nuevo Laredo.	3	6	1994	Hinton&et al	TEX
Dyschoriste	greenmanii	ND	Microwave tower at pass where Hwy 53 between Monterrey and Monclova passes over Sa El Rincón del Arco.	18	10	1993	T. F. Patterson&L. A. Prather&A. L. Hempel	TEX
Dyschoriste	greenmanii	SALINAS VICTORIA	Mamulique.	1	6	1977	B. L. Turner	LL
Dyschoriste	greenmanii	SALINAS VICTORIA	Mamulique.	23	3	1986	G. Nesom	TEX
Dyschoriste	greenmanii	SALINAS VICTORIA	Monterrey->Laredo + 49 km	3	6	1994	Hinton et al.	Hinton
Dyschoriste	poliodes	ITURBIDE	Ebanito, below	12	3	1980	Hinton et al.	Hinton
Dyschoriste	poliodes	LINARES	Linares, 51 Km al W.	19	3	1987	S. Ginzberg&M. C. Johnston	TEX
Dyschoriste	poliodes	SAN PEDRO GARZA GARCÍA	Chipinque.	11	6	1978	J. M. Poole&W. A. Watson	TEX
Dyschoriste	poliodes var. obispoensis	LINARES	Linares	12	5	1980	Hinton&et al	TEX
Dyschoriste	poliodes var. obispoensis	LINARES	Linares, 16 mi al W, carr a Galeana.	19	7	1955	D. S. Correll&M. C. Johnston	TEX
Dyschoriste	poliodes var. obispoensis	MONTEMORELOS	Montemorelos, 20 Km al NW.	5	6	1942	J. N. Weaver	TEX
Dyschoriste	poliodes var. obispoensis	MONTERREY	Ciudad Monterrey, cerca de.	25	2	1946	J. C. Johnson&F. A. Barkley	TEX
Dyschoriste	poliodes var. obispoensis	SANTIAGO	Santiago (Villa de Santiago), 5 mi al N.	14	7	1946	C. M. Rowell&F. A. Barkley	TEX
Dyschoriste	schiedeana var. cinerascens	GARCÍA	Torre de Microondas Mariposas.	30	5	1981	M. A. Lane&M. E. Leidig	TEX
Dyschoriste	schiedeana var.	ARAMBERRI	La Escondida, 7.665 Km al E, carr a Aramberri.	9	11	1993	Hinton&et al	TEX
Dyschoriste	schiedeana var.	ARAMBERRI	La Escondida, 7.665 Km al E, carr a Aramberri.	23	10	1993	Hinton&et al	TEX
Dyschoriste	schiedeana var.	ARAMBERRI	(La Escondida- >Aramberri)- >Dolores	9	11	1993	Hinton et al.	Hinton
Dyschoriste	schiedeana var. schiedeana	ARAMBERRI	La Escondida- >Aramberri	23	10	1993	Hinton et al.	Hinton

Dyschoriste	schiedeana var. schiedeana	ARAMBERRI	Cerro Grande	6	7	1986	Hinton et al.	Hinton
Dyschoriste	schiedeana var. schiedeana	DOCTOR ARROYO	Santa Gertrudis. (NUEVO LEON - DOCTOR ARROYO)	20	7	1993	Hinton&et al	TEX
Dyschoriste	schiedeana var. schiedeana	DOCTOR ARROYO	Doctor Arroyo, 30 Km al ENE.	30	7	1983	G. Nesom	TEX
Dyschoriste	schiedeana var. schiedeana	DOCTOR ARROYO	Santa Gertrudis, near	20	7	1993	Hinton et al.	Hinton
Dyschoriste	schiedeana var. schiedeana	GALEANA	La Poza, 21.375 Km al SE, carr a Río de San José.	8	7	1994	Hinton&et al	TEX
Dyschoriste	schiedeana var. schiedeana	GALEANA	Entre Ciénega del Toro y Santa Rosa	3	10	1995	Hinton&et al	TEX
Dyschoriste	schiedeana var. schiedeana	GALEANA	Entre Ciénega del Toro y Santa Rosa	14	9	1996	Hinton&et al	TEX
Dyschoriste	schiedeana var. schiedeana	GALEANA	La Rosa, aproximadamente 2 mi E, 3.6 mi N San Fernando carretera No. 57	22	10	1982	J. Grimes&K. C. Nixon&S. Sundberg	TEX
Dyschoriste	schiedeana var. schiedeana	GALEANA	Galeana, 29 mi al W.	20	11	1958	R. C. Rollins&R. M. Tryon	LL
Dyschoriste	schiedeana var. schiedeana	GALEANA	Ejido La Lagunita, (El Orito), 3.375 Km al NW, carr a Los Mimbres.	25	7	1995	Hinton&et al	TEX
Dyschoriste	schiedeana var. schiedeana	GALEANA	El Aguililla	26	8	1989	Hinton&et al	TEX
Dyschoriste	schiedeana var. schiedeana	GALEANA	Aquiles Serdan, (La Hediondilla), 9.41 Km al SW, carr a La Carbonera.	7	7	1995	Hinton&et al	TEX
Dyschoriste	schiedeana var. schiedeana	GALEANA	Rancho Aguililla, near	26	8	1989	Hinton et al.	Hinton
Dyschoriste	schiedeana var. schiedeana	GALEANA	Rancho Aguililla, near	7	9	1989	Hinton et al.	Hinton
Dyschoriste	schiedeana var. schiedeana	GALEANA	El Orito->Mimbres	25	7	1995	Hinton et al.	Hinton
Dyschoriste	schiedeana var. schiedeana	GALEANA	Rancho Aguililla	24	6	2000	Hinton et al.	Hinton
Dyschoriste	schiedeana var. schiedeana	GALEANA	La Poza->Río de San José	8	7	1994	Hinton et al.	Hinton
Dyschoriste	schiedeana var. schiedeana	GALEANA	Hediondilla- >Carbonera	7	7	1995	Hinton et al.	Hinton
Dyschoriste	schiedeana var. schiedeana	GALEANA	Ciénega del Toro- >Santa Rosa	3	10	1995	Hinton et al.	Hinton
Dyschoriste	schiedeana var. schiedeana	ITURBIDE	Iturbide, 3 mi al NW, carr a Galeana.	18	5	1949	R. McVaugh	TEX
Dyschoriste	schiedeana var. schiedeana	MIER Y NORIEGA	Refugio de los Cerros Blancos, W of	31	7	1999	Hinton et al.	Hinton
Dyschoriste	schiedeana var. schiedeana	ND	Along Hwy 85, between Monterrey and Cd Victoria, ca	16	6	1994	Hinton&et al	TEX

Dyschoriste	schiedeana var. schiedeana	ND	35 mi S of Monterrey, 17.2 mi S of El Alamo; 3.8 mi S of Allende Ca 1 mi WSW in small valley, 15 mi E of San Rafael off Hwy 57 (NUEVO LEON - ND)	22	7	1977	C. Wells&G. Nesom	LL
Dyschoriste	schiedeana var. schiedeana	RAYONES	Rayones, 8.265 Km al NW, carr a Santa Rosa.	19	2	1992	Hinton&et al	TEX
Dyschoriste	schiedeana var. schiedeana	RAYONES	Rayones, 13.215 Km al S, carr a Galeana.	3	10	1995	Hinton&et al	TEX
Dyschoriste	schiedeana var. schiedeana	RAYONES	Rayones->Galeana	3	10	1995	Hinton et al.	Hinton
Dyschoriste	schiedeana var. schiedeana	RAYONES	Rayones->Santa Rosa	19	2	1992	Hinton et al.	Hinton
Dyschoriste	schiedeana var. schiedeana	RAYONES	Ciénega del Toro- >Santa Rosa	14	9	1996	Hinton et al.	Hinton
Dyschoriste	schiedeana var. schiedeana	SAN PEDRO GARZA GARCÍA	Chipinque.	11	6	1978	J. M. Poole&W. A. Watson	TEX
Dyschoriste	schiedeana var. schiedeana	SANTA CATARINA	El Jonuco	30	9	1996	Hinton&et al	TEX
Dyschoriste	schiedeana var. schiedeana	SANTA CATARINA	El Jonuco	30	9	1996	Hinton et al.	Hinton
Dyschoriste	schiedeana var. schiedeana	SANTIAGO	Los Lirios-La Jacinta (NUEVO LEON - SANTIAGO)	15	9	1995	Hinton&et al	TEX
Dyschoriste	schiedeana var. schiedeana	SANTIAGO	Laborcitas	16	6	1994	Hinton&et al	TEX
Dyschoriste	schiedeana var. schiedeana	SANTIAGO	Laborcitas	16	6	1994	Hinton et al.	Hinton
Dyschoriste	schiedeana var. schiedeana	SANTIAGO	La Nogalera	16	6	1994	Hinton et al.	Hinton
Dyschoriste	schiedeana var. schiedeana	SANTIAGO	Los Lirios->La Jacinta	15	9	1995	Hinton et al.	Hinton
Dyschoriste	schiedeana var. schiedeana	Villa de Santiago	Los Lirios->El Cercado	29	7	1995	Hinton et al.	Hinton
Elytraria	bromoides	ARAMBERRI	Aramberri.	16	6	1990	Hinton&et al	TEX
Elytraria	bromoides	ARAMBERRI	Aramberri, N of	16	6	1990	Hinton et al.	Hinton
Elytraria	bromoides	ITURBIDE	Iturbide, 15.39 Km al S, carr a Camarones.	17	9	1991	Hinton&et al	TEX
Elytraria	bromoides	ITURBIDE	La Mentira, (Las Anacuas).	28	8	1980	H.&et al	TEX
Elytraria	bromoides	ITURBIDE	Las Anacuas	5	8	1980	Hinton et al.	Hinton
Elytraria	bromoides	ITURBIDE	Iturbide- >Camarones	17	9	1991	Hinton et al.	Hinton
Elytraria	bromoides	MONTEMORELOS	Montemorelos, 20 Km al NW.	5	6	1942	J. N. Weaver	TEX
Elytraria	bromoides	MONTERREY	Ciudad Monterrey, 5 mi al SE, Hwy 85.	14	7	1971	H. M. Parker	LL
Elytraria	bromoides	MONTERREY	Ciudad Monterrey, 5, mi, S	99	8	1946	F. A. Barkley&C. M. Rowell	TEX

Holographis	ehrenbergiana	RAYONES	Rayones, cerca de.	15	6	1993	Hinton&et al	TEX
Holographis	ehrenbergiana	RAYONES	Rayones, near	15	6	1993	Hinton et al.	Hinton
Jacobinia	incana	CERRALVO	Sa de Picachos, Rancho El Gallo (NUEVO LEON - CERRALVO)	12	11	1994	J. A. Villareal Q.&M. A. Carranza P.&R. Rodríguez L.	TEX
Jacobinia	incana	GALEANA	Galeana, 15 mi al SW.	30	5	1934	C. H. Mueller&M. T. Mueller	TEX
Jacobinia	incana	GALEANA	Galeana, 15 mi al SW.	30	5	1934	C. H. Mueller&M. T. Mueller	TEX
Jacobinia	incana	GALEANA	Galeana, 13.345 Km al N, carr a Rayones.	8	1	1989	Hinton&et al	TEX
Jacobinia	incana	ITURBIDE	Ebanito, below	12	3	1980	Hinton et al.	Hinton
Jacobinia	incana	LINARES	El Ebanito, cerca de.	3	12	1980	H.&et al	TEX
Jacobinia	incana	MONTERREY	Ciudad Monterrey, cerca de.	20	6	1888	C. G. Pringle	LL
Jacobinia	incana	RAYONES	Rayones, cerca de.	15	6	1993	Hinton&et al	TEX
Jacobinia	incana	RAYONES	Rayones, near	15	6	1993	Hinton et al.	Hinton
Jacobinia	incana	RAYONES	Galeana->Rayones + 23 km	8	1	1989	Hinton et al.	Hinton
Jacobinia	incana	SABINAS HIDALGO	Ciudad Sabinas Hidalgo, 14.28 Km al W, carr a Villaldama.	3	6	1994	Hinton&et al	TEX
Jacobinia	incana	SABINAS HIDALGO	Sabinas Hidalgo- >Villa Aldama	3	6	1994	Hinton et al.	Hinton
Jacobinia	incana	SANTA CATARINA	Cañón El Diente.	6	5	1934	C. H. Mueller&M. T. Mueller	TEX
Jacobinia	incana	SANTA CATARINA	Canoas, cerca de.	5	11	1994	Hinton&et al	TEX
Jacobinia	incana	SANTA CATARINA	Cañón La Huasteca.	22	12	1954	M. C. Carlson	TEX
Jacobinia	incana	SANTA CATARINA	Las Canoas, near	5	11	1994	Hinton et al.	Hinton
Jacobinia	incana	SANTIAGO	Sa Madre Oriental, transecto Laguna de Sánchez-Cañón La Boca	21	5	1992	J. A. Villareal Q.&M. A. Carranza P.&Grupo Forestal	TEX
Jacobinia	incana	SANTIAGO	Cañón La Boca, camino a Laguna de Sánchez, Villa de Santiago	9	3	1983	J. A. Villareal Q.&M. A. Carranza P.&A. Orta	TEX
Jacobinia	incana	SANTIAGO	Salto de Agua Cola de Caballo.	22	3	1946	R. L. Crockett	LL
Jacobinia	incana	SANTIAGO	Cañón El Huajuco.	26	2	1946	F. A. Barkley&J. C. Johnston	TEX
Jacobinia	incana	SANTIAGO	Cañón El Huajuco.	26	2	1946	F. A. Barkley&J. C. Johnston	TEX
Jacobinia	incana	SANTIAGO	La ciénega de González	12	5	1995	Hinton&et al	TEX
Jacobinia	incana	SANTIAGO	La Ciénega, above	12	5	1994	Hinton et al.	Hinton
Justicia	fulvicoma	ARAMBERRI	Aramberri.	23	11	1989	Hinton&et al	TEX
Justicia	fulvicoma	ARAMBERRI	Aramberri, N of	23	11	1989	Hinton et al.	Hinton
Justicia	fulvicoma	GALEANA	Galeana, cañada	99	8	1938	H. LeSueur	TEX
Justicia	fulvicoma	GUADALUPE	Monumento Natural Cerro de la Silla.	13	8	1970	L. Countant	TEX
Justicia	fulvicoma	GUADALUPE	Monumento Natural Cerro de la Silla.	12	8	1970	B. Kibler	TEX
Justicia	fulvicoma	GUADALUPE	Monumento Natural Cerro de la Silla.	26	7	1969	J. A. Mears&H. Mears	TEX
Justicia	fulvicoma	ITURBIDE	Iturbide, 21.105 Km al SE, carr a Agua Blanca.	21	8	1991	Hinton&et al	TEX

Justicia	fulvicoma	ITURBIDE	Iturbide -> Camarones	13	9	1991	Hinton&et al	TEX
Justicia	fulvicoma	ITURBIDE	Along the rd from Iturbide to Cuevas and La Purisima, 17.9 Km S of Iturbide	27	10	1982	J. Grimes&K. C. Nixon&S. Sundberg	TEX
Justicia	fulvicoma	ITURBIDE	Iturbide->Agua Blanca	21	8	1991	Hinton et al.	Hinton
Justicia	fulvicoma	ITURBIDE	Iturbide->Camarones	13	9	1991	Hinton et al.	Hinton
Justicia	fulvicoma	ITURBIDE	Ebanito, above	25	9	1979	Hinton et al.	Hinton
Justicia	fulvicoma	LINARES	Above Ebanito	25	9	1979	Hinton&et al	TEX
Justicia	fulvicoma	MONTEMORELOS	Montemorelos, 20 Km al NW.	29	8	1942	J. N. Weaver	TEX
Justicia	fulvicoma	SANTIAGO	Santiago (Villa de Santiago), 3 mi al W.	25	7	1956	O. S. Fearing&J. S. Thompson	TEX
Justicia	hintoniorum	ARAMBERRI	Aramberri, N of	16	6	1990	Hinton et al.	Hinton
Justicia	hintoniorum	ITURBIDE	Iturbide, 21.105 Km al SE, carr a Agua Blanca.	21	8	1991	Hinton&et al	TEX
Justicia	hintoniorum	ITURBIDE	Iturbide -> Camarones	6	9	1991	Hinton&et al	TEX
Justicia	hintoniorum	ITURBIDE	Iturbide->Agua Blanca	21	8	1991	Hinton et al.	Hinton
Justicia	hintoniorum	ITURBIDE	Iturbide->Camarones	6	9	1991	Hinton et al.	Hinton
Justicia	hintoniorum	LINARES	Linares, 16 mi al W, carr a Galeana.	8	9	1962	B. L. Turner&A. M. Powell	TEX
Justicia	pilosella	DOCTOR ARROYO	Doctor Arroyo.	1	8	1990	Hinton&et al	TEX
Justicia	pilosella	DOCTOR ARROYO	Dr Arroyo	1	8	1990	Hinton et al.	Hinton
Justicia	pilosella	GALEANA	El Aguillilla	22	7	1995	Hinton&et al	TEX
Justicia	pilosella	GALEANA	Aquiles Serdan, (La Hediondilla), 9.41 Km al SW, carr a La Carbonera.	7	7	1995	Hinton&et al	TEX
Justicia	pilosella	GALEANA	Rancho Aguillilla, near	22	7	1995	Hinton et al.	Hinton
Justicia	pilosella	GALEANA	Hediondilla->Carbonera	7	7	1995	Hinton et al.	Hinton
Justicia	pilosella	MIER Y NORIEGA	Refugio de los Cerros Blancos, W Mier y Noriega	31	7	1999	H. et al.	TEX
Justicia	pilosella	MIER Y NORIEGA	Refugio de los Cerros Blancos, W of	31	7	1999	Hinton et al.	Hinton
Justicia	pilosella	MONTERREY	Museo Regional El Obispado.	24	2	1946	J. P. Saldaña&S. F. de la Garza&J. C. Johnson&F. A. Barkley	TEX
Justicia	pilosella	ND	Puerto de Pedernales, near the Estación Microondas on Hwy 53	16	3	1973	M. C. Johnston&T. L. Wendt&F. Chiang C.	LL
Justicia	pilosella	RAMONES LOS	Ejido San Isidro (NUEVO LEON - LOS RAMONES)	13	11	1993	J. A. Villarreal&M. A. Carranza P.	TEX
Justicia	pilosella	SANTA CATARINA	Ciudad Santa Catarina, cerca de.	28	2	1946	T. Alonis Jr.&J. C. Johnson&F. A. Barkley	TEX
Justicia	turneri	ALLENDE	Ciudad de Allende.	2	7	1985	C. P. Cowan&M. A. Luckow&N. Jacobson	TEX
Justicia	turneri	BUSTAMANTE	Sa Gomas, Bustamante Canyon,	13	8	1988	T. F. Patterson	TEX

			N exposure						
Justicia	turneri	CHINA	China, 12 mi al W.	27	2	1944	F. A. Barkley	TEX	
Justicia	turneri	GARCÍA	Cañón del Diente, a 4.8 Km (2.9 mi) al S de la carr Monterrey a Cola de Caballo. A pie al WNW de 'diente'.	19	8	1982	C. P. Cowan&J. Valdéz R.	TEX	
Justicia	turneri	GENERAL BRAVO	General Bravo, 4, mi, E, carretera 40	18	10	1959	M. C. Johnston&C. McMillan	TEX	
Justicia	turneri	LINARES	Río Iturbide	30	9	1979	Hinton et al.	Hinton	
Justicia	turneri	MONTEMORELOS	Los Lirios (NUEVO LEON - MONTEMORELOS)	19	5	1994	Hinton&et al	TEX	
Justicia	turneri	MONTEMORELOS	Montemorelos, 3 mi S sobre el camino ala Torre de Microondas	9	3	1980	B. L. Turner&G. Turner	TEX	
Justicia	turneri	MONTEMORELOS	Los Lirios	19	5	1994	Hinton et al.	Hinton	
Justicia	turneri	MONTERREY	Ciudad Monterrey.	12	5	1960	R. Ford S.	TEX	
Justicia	turneri	MONTERREY	Ciudad Monterrey, 12 mi al W.	27	2	1944	J. T. Painter&W. D. Lucas&F. A. Barkley	TEX	
Justicia	turneri	RAMONES LOS	Los Ramones.	23	12	1982	J. A. Villarreal	TEX	
Justicia	turneri	SANTIAGO	El Cercado, 2 mi al W.	10	7	1953	W. E. Manning&M. S. Manning	TEX	
Mirandea	huastecensis	SANTA CATARINA	Cañón La Huasteca.	29	8	1938	H. LeSueur	TEX	
Ruellia	corzoi	MONTERREY	Parque Chipinque.	12	5	1960	R. Ford S.	TEX	
Ruellia	corzoi	SANTA CATARINA	Ciudad Santa Catarina	28	2	1946	T. Alonis Jr.&J. C. Johnson&F. A. Barkley	TEX	
Ruellia	corzoi	SANTA CATARINA	Ciudad Santa Catarina, 7 mi al SE.	11	11	1959	J. Graham&M. C. Johnston	TEX	
Ruellia	corzoi	SANTA CATARINA	Ciudad Santa Catarina, 5 mi al W.	12	7	1946	A. Hernández C.&F. A. Barkley	TEX	
Ruellia	corzoi	SANTA CATARINA	Ciudad Santa Catarina, 5 mi al W.	12	7	1946	A. Hernández C.&F. A. Barkley	TEX	
Ruellia	malacosperma	SANTIAGO	Santiago (Villa de Santiag), 1 mi al S.	14	7	1946	F. A. Barkley&C. M. Rowell	TEX	
Ruellia	malacosperma	SANTIAGO	El Cercado, cerca de.	14	7	1946	C. Salinas&R. Salinas&F. A. Barkley	TEX	
Ruellia	malacosperma	SANTIAGO	El Cercado, cerca de.	14	7	1946	F. A. Barkley	TEX	
Ruellia	nudiflora var. runyonii	MONTEMORELOS	Montemorelos, 20 Km al NW.	17	6	1942	J. N. Weaver	TEX	
Ruellia	nudiflora var. runyonii	MONTEMORELOS	Anacuitas (Adjuntas de Ballesteros).	5	9	1992	T. F. Patterson&A. LeDuc D.&J. A. Soule	TEX	
Ruellia	nudiflora var. runyonii	MONTERREY	Ciudad Monterrey, 15 mi al N.	11	4	1964	E. Villanueva	TEX	
Ruellia	nudiflora var. runyonii	RAMONES LOS	Los Ramones (NUEVO LEON - LOS RAMONES)	10	7	1984	J. A. Villarreal	TEX	
Ruellia	nudiflora var. runyonii	RAYONES	Santa Rosa -> Rayones	10	3	1995	Hinton&et al	TEX	
Ruellia	nudiflora var. runyonii	SABINAS HIDALGO	Ciudad Sabinas Hidalgo, 2, mi, N, carretera 41	26	3	1944	N. T. Heard&G. L. Webster&F. A. Barkley	TEX	
Ruellia	nudiflora var. runyonii	SABINAS HIDALGO	Ciudad Sabinas Hidalgo, 1 mi al N.	9	9	1947	M. W. Barkley&F. A.	TEX	

							Barkley	
Ruellia	occidentalis	ARAMBERRI	Aramberri, N	1	9	1990	R. M. King	TEX
Ruellia	occidentalis	ARAMBERRI	La Escondida.	16	10	1993	Hinton&et al	TEX
Ruellia	occidentalis	ARAMBERRI	La Escondida, E of	16	10	1993	Hinton et al.	Hinton
Ruellia	occidentalis	ARAMBERRI	Aramberri, N of	1	9	1990	Hinton et al.	Hinton
Ruellia	occidentalis	BUSTAMANTE	Sa Gomas, Bustamante Canyon, S exposure	12	8	1988	T. F. Patterson	TEX
Ruellia	occidentalis	CIÉNEGA DE FLORES	Ciénega de Flores, 7 mi al N.	18	7	1958	D. S. Correll&I. M. Johnston	LL
Ruellia	occidentalis	ITURBIDE	Iturbide -> Camarones	17	9	1991	Hinton&et al	TEX
Ruellia	occidentalis	ITURBIDE	Iturbide->Camarones	17	9	1991	Hinton et al.	Hinton
Ruellia	occidentalis	ITURBIDE	Ebanito, above	25	9	1979	Hinton et al.	Hinton
Ruellia	occidentalis	LINARES	Linares, 18 mi al W, carr a Galeana.	19	7	1958	D. S. Correll&I. M. Johnston	LL
Ruellia	occidentalis	MONTERREY	Parque Chipinque.	7	9	1948	G. L. Webster&E. Aguirre P.	TEX
Ruellia	occidentalis	MONTERREY	Ciudad Monterrey, cerca de.	25	2	1946	J. C. Johnson&F. A. Barkley	TEX
Ruellia	occidentalis	MONTERREY	Ciudad Monterrey, 49 mi al N, Hwy 85.	10	11	1976	J. M. Smith&B. L. Turner&M. D. Whalen	LL
Ruellia	occidentalis	MONTERREY	Cañón de la Roca, 28 mi S Monterrey; rd to left from Cercado	24	12	1954	M. C. Carlson	LL
Ruellia	occidentalis	ND	Between Sabinas Hidalgo and Villadama, 21.5 Km E of Villadama square, at the W end of canyon just before crossing Sabinas River	16	10	1992	L. A. Prather&A. L. Hempel	TEX
Ruellia	occidentalis	ND	Cañón de Bustamante, Arroyo Huisache along the Sabinas River, 7.2 Km W of Bustamante (NUEVO LEON - ND)	16	10	1992	L. A. Prather&A. L. Hempel	TEX
Ruellia	occidentalis	RAMONES LOS	Sa de Papagayos, camino a la estación de microondas (NUEVO LEON - LOS RAMONES)	13	11	1993	J. A. Villareal Q.&M. A. Carranza P.	TEX
Ruellia	occidentalis	RAYONES	Santa Rosa -> Rayones	14	9	1996	Hinton&et al	TEX
Ruellia	occidentalis	RAYONES	Ignacio Zaragoza, (EL Barreal).	7	6	1988	J. A. Villarreal&M. A. Carranza P.&M. Vázquez&D. Markwalder	TEX
Ruellia	occidentalis	RAYONES	Santa Rosa->Rayones	3	10	1995	Hinton et al.	Hinton
Ruellia	occidentalis	RAYONES	Jamé -> Rayones	16	11	2002	Hinton et al.	Hinton
Ruellia	occidentalis	RAYONES	Santa Rosa->Rayones	14	9	1996	Hinton et al.	Hinton
Ruellia	occidentalis	SABINAS HIDALGO	Ciudad Sabinas Hidalgo, 20.3 mi al S.	25	7	1969	J. A. Mears&H. Mears	TEX
Ruellia	occidentalis	SABINAS HIDALGO	Ciudad Sabinas Hidalgo, 6 mi al S.	10	11	1959	J. Graham&M. C. Johnston	TEX



Ruellia	occidentalis	SANTA CATARINA	Ciudad Santa Catarina, 5 mi al W.	12	7	1946	A. Hernández C.&F. A. Barkley	TEX
Ruellia	occidentalis	SANTA CATARINA	Ciudad Santa Catarina, 5 mi al W.	12	7	1946	A. Hernández C.&F. A. Barkley	TEX
Ruellia	occidentalis	SANTA CATARINA	Cañón La Huasteca.	5	9	1948	G. L. Webster&E. Aguirre P.	TEX
Ruellia	occidentalis	SANTIAGO	Potrero de Serna, (La Nogalera).	16	6	1994	Hinton&et al	TEX
Ruellia	occidentalis	SANTIAGO	Cola de Caballo (NUEVO LEON - SANTIAGO)	2	10	1982	A. Rodríguez&A. Vega	TEX
Ruellia	occidentalis	SANTIAGO	La Nogalera	16	6	1994	Hinton et al.	Hinton
Ruellia	parryi	MONTERREY	Ciudad Monterrey, 25, m, SW	27	5	1966	J. S. Wilson	LL
Ruellia	parryi	ND	7 Km W of Icamole, toward El Milagro	5	7	1973	M. C. Johnston&T. L. Wendt&F. Chiang C.	LL
Ruellia	parryi	SANTA CATARINA	Ciudad Santa Catarina, 11 mi al W.	12	7	1946	A. Hernández C.&F. A. Barkley	LL
Ruellia	yucatanana	ARAMBERRI	Aramberri.	1	9	1990	Hinton&et al	TEX
Ruellia	yucatanana	ARAMBERRI	Aramberri.	16	6	1990	Hinton&et al	TEX
Ruellia	yucatanana	ARAMBERRI	Aramberri, 28.155 mi al NE, rumbo a Lampazos.	6	9	1995	Hinton&et al	TEX
Ruellia	yucatanana	ARAMBERRI	Aramberri, N of	16	6	1990	Hinton et al.	Hinton
Ruellia	yucatanana	ARAMBERRI	Aramberri, N of	1	9	1990	Hinton et al.	Hinton
Ruellia	yucatanana	ARAMBERRI	Aramberri->Lampazos + 9 Km	6	9	1995	Hinton et al.	Hinton
Ruellia	yucatanana	CIÉNEGA DE FLORES	Ciénega de Flores, 7 mi al N.	18	7	1958	D. S. Correll&I. M. Johnston	LL
Ruellia	yucatanana	GALEANA	La Poza, 21.375 Km al SE, carr a Río de San José.	25	7	1995	Hinton&et al	TEX
Ruellia	yucatanana	GALEANA	La Poza->Río de San José	25	7	1995	Hinton et al.	Hinton
Ruellia	yucatanana	ITURBIDE	La Mentira, (Las Anacuas).	28	8	1980	H. et al.	TEX
Ruellia	yucatanana	ITURBIDE	Las Anacuas	5	8	1980	Hinton et al.	Hinton
Ruellia	yucatanana	MONTERREY	Ciudad Monterrey, 17 mi al E.	1	7	1947	F. A. Barkley&C. M. Rowell&G. L. Webster	TEX
Ruellia	yucatanana	MONTERREY	Parque Chipinque.	7	9	1948	G. L. Webster&E. Aguirre P.	TEX
Ruellia	yucatanana	ND	Centro Recreativo Chipinque. (NUEVO LEÓN - ND)	1	7	1947	F. A. Barkley&C. M. Rowell&G. L. Webster	TEX
Ruellia	yucatanana	SALINAS VICTORIA	Mamulique.	3	4	1947	G. R. Smith&F. A. Barkley	TEX
Siphonoglossa	canbyi	ARAMBERRI	Cerro El Viejo	26	3	1993	Hinton et al.	Hinton
Siphonoglossa	canbyi	MONTERREY	Ciudad Monterrey, 12 mi al W.	27	2	1944	F. A. Barkley	TEX
Siphonoglossa	canbyi	SANTIAGO	2 mi behind Cola de Caballo (Horse-tail falls)	29	5	1960	R. Ford S.	TEX
Siphonoglossa	canbyi	SANTIAGO	Cañón La Boca.	24	12	1954	M. C. Carlson	LL
Siphonoglossa	canbyi	SANTIAGO	Cañón El Huajuco.	26	2	1946	J. C. Johnson&F. A. Barkley	TEX
Siphonoglossa	canbyi	SANTIAGO	Cañón El Huajuco.	26	2	1946	J. C.	TEX

Stenandrium	dulce	ARAMBERRI	Cerro Grande	6	7	1986	Johnson&F. A. Barkley	Hinton et al.	Hinton
Stenandrium	dulce	GALEANA	Pablillo, 3.5 mi al E.	24	3	1985	Hinton&et al		TEX
Stenandrium	dulce	GALEANA	Pablillo, 4 mi al S, camino a Doctor Arroyo.	21	7	1958	D. S. Correll&M. C. Johnston		LL
Stenandrium	dulce	GALEANA	Pablillo, 1.5 mi al SW.	21	7	1958	D. S. Correll&M. C. Johnston		LL
Stenandrium	dulce	GALEANA	Pablillo, 3 km E of	24	3	1985	Hinton et al.		Hinton
Stenandrium	dulce	GALEANA	Tanque Solís	28	5	1987	Hinton et al.		Hinton
Tetramerium	nervosum	GUADALUPE	Monumento Natural Cerro de la Silla.	26	7	1969	J. A. Mears&H. Mears		TEX
Tetramerium	nervosum	ITURBIDE	Iturbide, 30 Km al S.	25	8	1984	M. Lavin&A. T. Whittemore&T. L. Atkins		TEX
Tetramerium	nervosum	ITURBIDE	Ebanito, below	12	3	1980	Hinton et al.		Hinton
Tetramerium	nervosum	LINARES	Linares, 16 mi al W, carr a Galeana.	8	9	1962	B. L. Turner&A. M. Powell		TEX
Tetramerium	nervosum	LINARES	Linares, 16 mi al W, carr a Galeana.	19	7	1958	D. S. Correll&I. M. Johnston		LL
Tetramerium	nervosum	LINARES	Linares, 51 Km al W.	19	3	1987	S. Ginzburg&M. C. Johnston		TEX
Tetramerium	nervosum	LINARES	Linares, 13 mi al W.	9	10	1959	J. Graham&M. C. Johnston		TEX
Tetramerium	nervosum	LINARES	El Ebanito, cerca de.	12	3	1980	H. et al.		TEX
Tetramerium	nervosum	MONTEMORELOS	El Pastor.	19	5	1994	Hinton&et al		TEX
Tetramerium	nervosum	MONTEMORELOS	El Pastor	19	5	1994	Hinton et al.		Hinton
Tetramerium	nervosum	MONTERREY	Ciudad Monterrey, 12 mi al E.	27	2	1944	F. A. Barkley		TEX
Tetramerium	nervosum	MONTERREY	Ciudad Monterrey, 27 mi al N, Hwy 85.	2	4	1971	B. J. Cox		TEX
Tetramerium	nervosum	MONTERREY	Ciudad Monterrey, 4 mi al SE, Hwy 85.	14	7	1961	H. M. Parker		LL
Tetramerium	nervosum	MONTERREY	Ciudad Monterrey, cerca de.	25	2	1946	J. C. Johnson&F. A. Barkley		TEX
Tetramerium	nervosum	ND	Along Hwy 85, between Monterrey and Cd Victoria, ca 35 mi S of Monterrey, 17.2 mi S of El Alamo; 3.8 mi S of Allende	11	1	1987	T. B. Croat&D. P. Hannon		TEX
Tetramerium	nervosum	SANTA CATARINA	Cañón El Diente.	8	8	1934	C. H. Mueller&M. T. Mueller		TEX
Tetramerium	nervosum	SANTIAGO	Cola de Caballo, cerca de.	99	10	1960	R. Ford S.		TEX
Tetramerium	nervosum	SANTIAGO	Cañón El Huajuco.	26	2	1946	J. C. Johnson&F. A. Barkley		TEX
Tetramerium	nervosum	SANTIAGO	Cañón El Huajuco.	10	8	1934	C. H. Mueller&M. T. Mueller		TEX
Yeatesia	platystegia	BUSTAMANTE	Sa Gomas, Bustamante Canyon, N exposure	13	8	1988	T. F. Patterson		TEX
Yeatesia	platystegia	BUSTAMANTE	Along switchbacks of rd below the Grutas de Bustamante; from opening of cave to ca 4 rd Km below cave	18	3	1994	M. H. Mayfield&C. Ferguson&A. L. Hempel		TEX
Yeatesia	platystegia	SABINAS HIDALGO	Sabinas Hidalgo, S	9	8	1991	Hinton et al.		Hinton

## BIGNONIACEAE

<b>Género</b>	<b>Especie</b>	<b>Municipio</b>	<b>Localidad</b>	<b>Día</b>	<b>Mes</b>	<b>Año</b>	<b>Colectores</b>	<b>Herbario</b>
Chilopsis	linearis	ITURBIDE	Las Anacuas	12	5	1980	Hinton et al.	Hinton
Chilopsis	tomenticaulis	ITURBIDE	La Mentira, (Las Anacuas).	12	5	1980	Hinton&et al	TEX
Chilopsis	tomenticaulis	LAMPAZOS DE NARANJO	Lampazos de Naranjo	21	6	1937	M. Taylor E.	TEX
Chilopsis	tomenticaulis	LINARES	El Ebanito	99	99	9999	R. López A.	TEX
Chilopsis	tomenticaulis	LINARES	Linares, 12 mi al W.	26	7	1956	O. S. Fearing&J. S. Thompson	TEX
Chilopsis	tomenticaulis	SAN PEDRO GARZA GARCÍA	Colonia del Valle.	19	6	1960	R. Ford S.	TEX
Pithecoctenium	crucigerum	ARAMBERRI	Ignacio Zaragoza.	5	11	1995	Hinton&et al	TEX
Tecoma	stans	GALEANA	La Becerra, above	8	9	1989	Hinton et al.	Hinton
Tecoma	stans	GALEANA	Pablillo	26	8	1936	M. Taylor E.	TEX
Tecoma	stans	GALEANA	La Rosa, aproximadamente 2 mi E, 3.6 mi N San Fernando carretera No. 57	22	10	1982	J. Grimes&K. C. Nixon&S. Sundberg	TEX
Tecoma	stans	GALEANA	Galeana, 15 mi al SW.	23	7	1934	C. H. Mueller&M. T. Mueller	TEX
Tecoma	stans	GALEANA	Galeana, 15 mi al SW.	3	6	1934	C. H. Mueller&M. T. Mueller	TEX
Tecoma	stans	GALEANA	Samaniego y La Becerra.	8	9	1989	Hinton&et al	TEX
Tecoma	stans	LAMPAZOS DE NARANJO	Salvador Resendez. (NUEVO LEON - LAMPAZOS DE NARANJO)	24	6	1937	M. Taylor E.	TEX
Tecoma	stans	LINARES	Linares, 22.13 mi al W, carr a Galeana.	13	7	1953	W. E. Manning&M. S. Manning	TEX
Tecoma	stans	RAYONES	Pedro Carriza	9	6	1980	Hinton et al.	Hinton
Tecoma	stans	RAYONES	Galeana->Rayones + 22 km	28	5	1989	Hinton et al.	Hinton
Tecoma	stans	RAYONES	Pedro Carrizales.	9	6	1980	Hinton&et al	TEX
Tecoma	stans	RAYONES	Rayones, 3 Km al S.	28	5	1989	Hinton&et al	TEX
Tecoma	stans	SANTA CATARINA	Santa Cruz	5	11	1994	Hinton et al.	Hinton
Tecoma	stans	SANTA CATARINA	Santa Cruz (NUEVO LEON - SANTA CATARINA)	5	11	1994	Hinton&et al	TEX
Tecoma	stans	SANTA CATARINA	Cañón La Huasteca.	22	12	1954	M. C. Carlson	TEX
Tecoma	stans	SANTA CATARINA	Cañón La Huasteca.	14	7	1946	C. M. Rowell&F. A. Barkley	TEX
Tecoma	stans	SANTA CATARINA	Cañón La Huasteca.	5	9	1948	G. L. Webster&E. Aguirre P.	TEX

## LAMIACEAE

<b>Género</b>	<b>Especie</b>	<b>Municipio</b>	<b>Localidad</b>	<b>Día</b>	<b>Mes</b>	<b>Año</b>	<b>Colectores</b>	<b>Herbario</b>
<i>Agastache</i>	<i>pallidiflora</i> var. <i>havardii</i>	ITURBIDE	Iturbide->Agua Blanca	21	8	1991	Hinton et al.	Hinton
<i>Agastache</i>	<i>pallidiflora</i> var. <i>havardii</i>	ITURBIDE	La Purísima->Bella Vista	6	9	1991	Hinton et al.	Hinton

<i>Agastache</i>	<i>palmeri</i> var. <i>leonensis</i>	GALEANA	Cerro El Potosí, ladera E.	16	9	1980	J. S. Henrickson&S. Sundberg	TEX
<i>Agastache</i>	<i>palmeri</i> var. <i>leonensis</i>	GALEANA	Cerro El Potosí, ladera E.	20	10	1979	M. J. Warnock	TEX
<i>Agastache</i>	<i>palmeri</i> var. <i>leonensis</i>	GALEANA	Cerro El Potosí.	24	7	1977	G. Nesom&J. Wells	TEX
<i>Agastache</i>	<i>palmeri</i> var. <i>leonensis</i>	GALEANA	Cerro El Potosí.	26	10	1984	McDonald&Gómez	TEX
<i>Agastache</i>	<i>palmeri</i> var. <i>leonensis</i>	GALEANA	Cerro El Potosí.	2	8	1975	D. S. Lewis	TEX
<i>Agastache</i>	<i>palmeri</i> var. <i>leonensis</i>	GALEANA	Cerro El Potosí.	26	7	1985	McDonald	TEX
<i>Agastache</i>	<i>palmeri</i> var. <i>leonensis</i>	GALEANA	Cerro El Potosí (NUEVO LEON - GALEANA)	20	7	1969	G. B. Hinton	TEX
<i>Agastache</i>	<i>palmeri</i> var. <i>leonensis</i>	GALEANA	Cerro El Potosí (NUEVO LEON - GALEANA)	14	9	1970	G. B. Hinton	TEX
<i>Agastache</i>	<i>palmeri</i> var. <i>leonensis</i>	GALEANA	Cerro El Potosí.	24	7	1977	C. Wells&G. Nesom	LL
<i>Agastache</i>	<i>palmeri</i> var. <i>leonensis</i>	GALEANA	Microondas Radio Faro El Potosí, cerca de.	7	7	1963	R. L. McGregor&L. J. Harms&A. J. Robinson&R. del Rosario&R. Segal	LL
<i>Agastache</i>	<i>palmeri</i> var. <i>leonensis</i>	GALEANA	Microondas Radio Faro El Potosí.	2	8	1975	D. S. Lewis	LL
<i>Agastache</i>	<i>palmeri</i> var. <i>leonensis</i>	GALEANA	Microondas Radio Faro El Potosí, cerca de.	8	7	1963	R. L. McGregor&L. J. Harms&A. J. Robinson&R. del Rosario&R. Segal	LL
<i>Agastache</i>	<i>palmeri</i> var. <i>leonensis</i>	GALEANA	Microondas Radio Faro El Potosí, cerca de.	8	7	1963	R. L. McGregor&L. J. Harms&A. J. Robinson&R. del Rosario&R. Segal	LL
<i>Agastache</i>	<i>palmeri</i> var. <i>leonensis</i>	GALEANA	Cerro El Potosí	20	7	1969	Hinton et al.	Hinton
<i>Agastache</i>	<i>palmeri</i> var. <i>leonensis</i>	GALEANA	Cerro El Potosí	14	9	1970	Hinton et al.	Hinton
<i>Agastache</i>	<i>palmeri</i> var. <i>leonensis</i>	GENERAL ZARAGOZA	Cerro El Viejo	29	7	1992	Hinton et al.	Hinton
<i>Agastache</i>	<i>palmeri</i> var. <i>leonensis</i>	ITURBIDE	Iturbide --> Agua Blanca	21	8	1991	Hinton&et al	TEX
<i>Agastache</i>	<i>palmeri</i> var. <i>leonensis</i>	ITURBIDE	La Purísima, 2.79 Km al SE, rumbo a Buena Vista.	6	9	1991	Hinton&et al	TEX
<i>Agastache</i>	<i>palmeri</i> var. <i>leonensis</i>	ND	Cerro Potosí	27	8	1987	D. Bogler&T. L. Atkins	TEX
<i>Agastache</i>	<i>palmeri</i> var. <i>leonensis</i>	RAYONES	Sierra La Cebolla.	21	8	1939	C. H. Muller	TEX
<i>Callicarpa</i>	<i>acuminata</i>	MONTEMORELOS	Montemorelos, 3 mi al NW.	11	11	1959	J. Graham&M. C. Johnston	TEX
<i>Hedeoma</i>	<i>acinoides</i>	MONTERREY	Ciudad de Monterrey, Sa madre (NUEVO LEON - MONTERREY)	27	3	1906	C. G. Pringle	LL
<i>Hedeoma</i>	<i>ciliolatum</i> (Figura 101)	GALEANA	Pabillo.	18	10	1983	G. B. Hinton	TEX
<i>Hedeoma</i>	<i>ciliolatum</i>	GALEANA	Pabillo	11	8	1936	M. Taylor	TEX
<i>Hedeoma</i>	<i>ciliolatum</i>	GALEANA	Pabillo	13	8	1936	M. Taylor	TEX
<i>Hedeoma</i>	<i>ciliolatum</i>	GALEANA	Pabillo, 1 Km al N.	28	8	1982	F. R. Barrie	TEX
<i>Hedeoma</i>	<i>ciliolatum</i>	GALEANA	La Poza, 21.375 Km al SE, carr a Río de San José.	24	7	1992	Hinton&et al	TEX

<i>Hedeoma</i>	<i>ciliolatum</i>	GALEANA	hills S of Cerro Potosí, ca 2 mi N of Ejido Santo Domingo, ca 7 mi NE of San Roberto jct (Hwys 57 & 58)	24	10	1982	L. J. Dorr&J. Grimes&K. C. Nixon&S. Sundberg	TEX
<i>Hedeoma</i>	<i>ciliolatum</i>	GALEANA	Galeana, 3 mi al S.	20	7	1958	D. S. Correll&I. M. Johnston	LL
<i>Hedeoma</i>	<i>ciliolatum</i>	GALEANA	Galeana, 3 mi al S.	20	10	1958	M. A. Luckow & M. Lavin	LL
<i>Hedeoma</i>	<i>ciliolatum</i>	GALEANA	Santa Rita.	12	1	1989	Hinton&et al	TEX
<i>Hedeoma</i>	<i>ciliolatum</i>	GALEANA	San Roberto.	17	11	1996	Hinton&et al	TEX
<i>Hedeoma</i>	<i>ciliolatum</i>	GALEANA	Galeana, 15 Km al SW, por aire.	10	10	1982	J. S. Henrickson&W. Hess	TEX
<i>Hedeoma</i>	<i>ciliolatum</i>	GALEANA	Galeana, 2 mi al NE.	25	10	1981	L. J. Dorr&K. C. Nixon&J. M. Poole&D. M. Smith	TEX
<i>Hedeoma</i>	<i>ciliolatum</i>	GALEANA	San Roberto, 14 mi al E, camino a Galeana.	6	8	1965	R. S. Irving	TEX
<i>Hedeoma</i>	<i>ciliolatum</i>	GALEANA	Galeana (NUEVO LEON - GALEANA)	5	11	1983	G. B. Hinton	TEX
<i>Hedeoma</i>	<i>ciliolatum</i>	GALEANA	Galeana.	12	8	1981	P. Porter L.&M. J. Warnock	TEX
<i>Hedeoma</i>	<i>ciliolatum</i>	GALEANA	Galeana.	15	7	1971	S. Sanderson	TEX
<i>Hedeoma</i>	<i>ciliolatum</i>	GALEANA	San Roberto, 10 mi al E, camino a Galeana.	26	7	1966	R. S. Irving	TEX
<i>Hedeoma</i>	<i>ciliolatum</i>	GALEANA	Galeana, 12 mi al NW.	20	8	1979	B. L. Turner&F. Davies	TEX
<i>Hedeoma</i>	<i>ciliolatum</i>	GALEANA	Pablillo, 2.6 mi al SW.	29	8	1982	C. P. Cowan	TEX
<i>Hedeoma</i>	<i>ciliolatum</i>	GALEANA	Galeana, 5 Km al S.	26	7	1992	B. L. Turner&K. Clary&T. F. Patterson	TEX
<i>Hedeoma</i>	<i>ciliolatum</i>	GALEANA	Entronque San Roberto, 12.6 mi al E, camino a Linares.	26	9	1970	B. L. Turner	TEX
<i>Hedeoma</i>	<i>ciliolatum</i>	GALEANA	Galeana, near	5	11	1980	Hinton et al.	Hinton
<i>Hedeoma</i>	<i>ciliolatum</i>	GALEANA	Pablillo	18	10	1983	Hinton et al.	Hinton
<i>Hedeoma</i>	<i>ciliolatum</i>	GALEANA	Santa Rita, above	12	1	1989	Hinton et al.	Hinton
<i>Hedeoma</i>	<i>ciliolatum</i>	GALEANA	La Poza->Río de San José	24	7	1992	Hinton et al.	Hinton
<i>Hedeoma</i>	<i>ciliolatum</i>	GALEANA	San Roberto, E of	17	11	1996	Hinton et al.	Hinton
<i>Hedeoma</i>	<i>ciliolatum</i>	ITURBIDE	Lampazos, cerca de.	21	9	1991	Hinton&et al	TEX
<i>Hedeoma</i>	<i>ciliolatum</i>	ITURBIDE	Lampazos, near	21	9	1991	Hinton et al.	Hinton
<i>Hedeoma</i>	<i>ciliolatum</i>	ND	Along the Galeana-Dr. Arroyo rd, 14 Km S of jct with the San Roberto-Galeana Rd, 2.1 Km N of Pablillo	5	8	1978	M. Whalen&Vicki Fink&R. Sanders	TEX
<i>Hedeoma</i>	<i>ciliolatum</i>	ND	On rd between San Roberto jct and Galeana, 2.7 mi E of La Primavera (ca 18 km from San Roberto jct)	19	9	1986	J. S. Henrickson&L. Woodruff	TEX
<i>Hedeoma</i>	<i>costatum</i>	ARAMBERRI	La Escondida, 22.36 Km al NE,	23	7	1993	Hinton&et al	TEX

<i>Hedeoma</i>	<i>costatum</i>	ARAMBERRI	carr a San Francisco de Leos.	23	7	1993	Hinton et al.	Hinton
<i>Hedeoma</i>	<i>costatum</i>	ARAMBERRI	La Escondida->San Francisco Cerro El Viejo	2	5	1994	Hinton et al.	Hinton
<i>Hedeoma</i>	<i>costatum</i>	DOCTOR ARROYO	San Antonio de Peña Nevada, 18 Km al NE.	24	5	1992	L. Hernández S.&M. Martínez&J. Jiménez	TEX
<i>Hedeoma</i>	<i>costatum</i>	GALEANA	Río de San José, nr (NUEVO LEON - GALEANA)	13	4	1992	Hinton&et al	TEX
<i>Hedeoma</i>	<i>costatum</i>	GALEANA	Agua Blanca.	28	8	1991	Hinton&et al	TEX
<i>Hedeoma</i>	<i>costatum</i>	GALEANA	Pablillo	29	7	1936	M. Taylor	TEX
<i>Hedeoma</i>	<i>costatum</i>	GALEANA	Pablillo	29	7	1936	M. Taylor	TEX
<i>Hedeoma</i>	<i>costatum</i>	GALEANA	Pablillo.	5	5	1983	G. B. Hinton	TEX
<i>Hedeoma</i>	<i>costatum</i>	GALEANA	Agua Blanca (NUEVO LEON - GALEANA)	4	7	1991	Hinton&et al	TEX
<i>Hedeoma</i>	<i>costatum</i>	GALEANA	Catarino Rodriguez, (El Potosí).	11	6	1981	G. B. Hinton	TEX
<i>Hedeoma</i>	<i>costatum</i>	GALEANA	Galeana, 15 mi al SW.	9	5	1934	C. H. Mueller&M. T. Mueller	TEX
<i>Hedeoma</i>	<i>costatum</i>	GALEANA	Guerrero.	16	6	1994	Hinton&et al	TEX
<i>Hedeoma</i>	<i>costatum</i>	GALEANA	San Pablo-Cienega del Toro	3	5	1992	Hinton&et al	TEX
<i>Hedeoma</i>	<i>costatum</i>	GALEANA	Cerro El Potosí.	23	5	1988	B. L. Westlund	TEX
<i>Hedeoma</i>	<i>costatum</i>	GALEANA	Cerro El Potosí, SE slope of	13	6	1981	Hinton et al.	Hinton
<i>Hedeoma</i>	<i>costatum</i>	GALEANA	Pablillo	5	5	1983	Hinton et al.	Hinton
<i>Hedeoma</i>	<i>costatum</i>	GALEANA	Agua Blanca->San Miguel	28	8	1991	Hinton et al.	Hinton
<i>Hedeoma</i>	<i>costatum</i>	GALEANA	San José del Río, near	13	4	1992	Hinton et al.	Hinton
<i>Hedeoma</i>	<i>costatum</i>	GALEANA	San Pablo->Ciénega del Toro	3	5	1992	Hinton et al.	Hinton
<i>Hedeoma</i>	<i>costatum</i>	GALEANA	Agua Blanca, below	4	7	1992	Hinton et al.	Hinton
<i>Hedeoma</i>	<i>costatum</i>	GENERAL ZARAGOZA	Peña Nevada, Sierra, lado E	5	7	1985	McDonald	TEX
<i>Hedeoma</i>	<i>costatum</i>	GENERAL ZARAGOZA	Zaragoza, 9.3 mi al S, camino a La Encantada.	20	5	1988	B. L. Westlund	TEX
<i>Hedeoma</i>	<i>costatum</i>	GENERAL ZARAGOZA	Joya de San Diego.	6	9	1998	Hinton&et al	TEX
<i>Hedeoma</i>	<i>costatum</i>	GENERAL ZARAGOZA	San Antonio Peña Nevada	18	5	1978	Hinton et al.	Hinton
<i>Hedeoma</i>	<i>costatum</i>	GENERAL ZARAGOZA	Puerto San Onofre	30	5	1978	Hinton et al.	Hinton
<i>Hedeoma</i>	<i>costatum</i>	GENERAL ZARAGOZA	Cerro El Viejo	23	6	1993	Hinton et al.	Hinton
<i>Hedeoma</i>	<i>costatum</i>	GENERAL ZARAGOZA	La Joya de San Diego, above	6	9	1998	Hinton et al.	Hinton
<i>Hedeoma</i>	<i>costatum</i>	GUADALUPE	Monumento Natural Cerro de la Silla.	26	4	1960	R. Ford S.	TEX
<i>Hedeoma</i>	<i>costatum</i>	MONTEMORELOS	5 Km SE of La Trinidad, on the E side of Sa Cebolla, near Ojo de Agua	7	8	1988	T. F. Patterson	TEX
<i>Hedeoma</i>	<i>costatum</i>	MONTERREY	Parque Chipinque.	99	4	1961	R. Ford S.	TEX
<i>Hedeoma</i>	<i>costatum</i>	MONTERREY	Parque Chipinque.	7	5	1960	R. Ford S.	TEX

<i>Hedeoma</i>	<i>costatum</i>	MONTERREY	Parque Chipinque.	2	6	1978	B. L. Turner	LL
<i>Hedeoma</i>	<i>costatum</i>	MONTERREY	Ciudad de Monterrey, Sa madre (NUEVO LEON - MONTERREY)	31	3	1906	C. G. Pringle	LL
<i>Hedeoma</i>	<i>costatum</i>	MONTERREY	Ciudad Monterrey, cerca de.	2	4	1946	L. I. Davis	TEX
<i>Hedeoma</i>	<i>costatum</i>	MONTERREY	Ciudad Monterrey.	22	12	1987	L. E. Brown&L. Lowrey	TEX
<i>Hedeoma</i>	<i>costatum</i>	ND	Camino de la Encantada a la Tinaja (NUEVO LEON - ND)	25	5	1992	L. Hernández S.&M. Martínez&J. Jiménez	TEX
<i>Hedeoma</i>	<i>costatum</i>	ND	Ca 25 Km S of Galeana, along dirt rd 3-5 Km NE of Pabillo toward Taray	5	8	1968	R. Sanders&V. A. Funk	TEX
<i>Hedeoma</i>	<i>costatum</i>	ND	1.5 mi from San Isidro in the canyon between there and San Juan Bautiste; along the rd from Cola de Caballo to Saltillo (NUEVO LEON - ND)	11	5	1992	M. H. Mayfield&B. G. Milligan&C. McCall	TEX
<i>Hedeoma</i>	<i>costatum</i>	ND	Ca 1 mi WSW in small valley, 15 mi E of San Rafael off Hwy 57 (NUEVO LEON - ND)	22	7	1977	C. Wells&G. Nesom	TEX
<i>Hedeoma</i>	<i>costatum</i>	ND	Centro Recreativo Chipinque. (NUEVO LEON - ND)	18	4	1947	F. A. Barkley	TEX
<i>Hedeoma</i>	<i>costatum</i>	RAYONES	Ignacio Zaragoza, (EL Barreal).	7	6	1988	J. A. Villarreal&M. A. Carranza P.&M. Vázquez&D. Markwalder	TEX
<i>Hedeoma</i>	<i>costatum</i>	SABINAS HIDALGO	Ciudad Sabinas Hidalgo, 40 Km al S.	26	3	1993	G. Nesom&B. L. Turner&J. Bain	TEX
<i>Hedeoma</i>	<i>costatum</i>	SANTA CATARINA	Sa San José de los Nuncios.	12	6	1997	J. A. Villarreal&J. L. Betancourt	TEX
<i>Hedeoma</i>	<i>costatum</i>	SANTIAGO	Cañon Colorado Potrero Redondo, 18.25 Km al NW, carr a Laguna de Sánchez.	16	8	1939	C. H. Muller	LL
<i>Hedeoma</i>	<i>costatum</i>	SANTIAGO	Salto de Agua Cola de Caballo, 15 mi al W.	15	4	1979	B. L. Turner	TEX
<i>Hedeoma</i>	<i>costatum</i>	SANTIAGO	Salto de Agua Cola De Caballo.	26	4	1976	R. Sanders&J. B. Harborne	TEX
<i>Hedeoma</i>	<i>costatum</i>	SANTIAGO	Puerto Suizo	12	5	1994	Hinton et al.	Hinton
<i>Hedeoma</i>	<i>costatum</i>	SANTIAGO	Puerto Guerrero	16	6	1994	Hinton et al.	Hinton
<i>Hedeoma</i>	<i>drummondii</i>	GALEANA	San José de las Joyas.	26	5	1983	G. B. Hinton	TEX
<i>Hedeoma</i>	<i>drummondii</i>	GALEANA	Entre Ciénega del Toro y Santa Rosa	3	5	1992	Hinton&et al	TEX
<i>Hedeoma</i>	<i>drummondii</i>	GALEANA	Entronque San Roberto, 27 mi al S.	22	7	1969	M. Bierner&B. L. Turner	TEX



<i>Hedeoma</i>	<i>drummondii</i>	GALEANA	17.9 Km (11.2 mi) SE of Hwy 57 at San Rafael on gravel rd to Galeana via San Pedro, 1.4 Km (0.9 mi) before San Pedro	31	5	1983	C. P. Cowan&L. J. Dorr&L. C. Barnett	TEX
<i>Hedeoma</i>	<i>drummondii</i>	GALEANA	Galeana, 2 mi al W, Hwy 60.	5	7	1963	R. L. McGregor&L. J. Harms&A. J. Robinson&R. del Rosario&R. Segal	TEX
<i>Hedeoma</i>	<i>drummondii</i>	GALEANA	La Y de Galeana, 3 mi al E, carr a Linares.	26	7	1966	R. S. Irving	TEX
<i>Hedeoma</i>	<i>drummondii</i>	GALEANA	Galeana, 4 mi al S, camino a Iturbide, Hwy 60.	5	7	1963	R. L. McGregor&L. J. Harms&A. J. Robinson&R. del Rosario&R. Segal	TEX
<i>Hedeoma</i>	<i>drummondii</i>	GALEANA	El Aguillilla.	19	6	1997	Hinton&et al	TEX
<i>Hedeoma</i>	<i>drummondii</i>	GALEANA	El Aguillilla	17	8	1989	Hinton&et al	TEX
<i>Hedeoma</i>	<i>drummondii</i>	GALEANA	Catarino Rodriguez, (El Potosí), 1.5 Km al E, Hwy 57.	22	4	1984	C. P. Cowan&J. Hinton	TEX
<i>Hedeoma</i>	<i>drummondii</i>	GALEANA	Entronque San Roberto, 15 mi al S, Hwy 57.	24	10	1970	B. L. Turner&J. Crutchfield	TEX
<i>Hedeoma</i>	<i>drummondii</i>	GENERAL ZARAGOZA	Zaragoza, 0.6 mi al S, camino a La Encantada.	20	5	1988	B. L. Westlund	TEX
<i>Hedeoma</i>	<i>drummondii</i>	HIDALGO	5 mi SW of Hidalgo, at Parque de Portrero (ca 15 airline mi NW of Monterrey)	23	10	1970	B. L. Turner&J. Crutchfield	TEX
<i>Hedeoma</i>	<i>drummondii</i>	ITURBIDE	La Mentira, (Las Anacuas).	12	5	1980	G. B. Hinton	TEX
<i>Hedeoma</i>	<i>drummondii</i>	LINARES	Linares, 13 mi al E.	26	7	1966	R. S. Irving	TEX
<i>Hedeoma</i>	<i>drummondii</i>	MONTERREY	Ciudad Monterrey, cerca de.	15	4	1906	C. G. Pringle	TEX
<i>Hedeoma</i>	<i>drummondii</i>	MONTERREY	Ciudad Monterrey, 12 mi al W.	27	2	1944	J. T. Painter&W. D. Lucas&F. A. Barkley	TEX
<i>Hedeoma</i>	<i>drummondii</i>	SANTA CATARINA	Cañón El Diente.	24	7	1970	D. Etchison	TEX
<i>Hedeoma</i>	<i>drummondii</i>	SANTA CATARINA	Ciudad Santa Catarina, cerca de.	28	2	1946	T. Alonis Jr.&J. C. Johnson&F. A. Barkley	TEX
<i>Hedeoma</i>	<i>drummondii</i>	SANTIAGO	Areas cercanas Cola de Caballo (NUEVO LEON - SANTIAGO)	20	6	1984	J. A. Villarreal&M. A. Carranza P.&R. Vázquez A.	TEX
<i>Hedeoma</i>	<i>drummondii</i>	SANTIAGO	Las Adjuntas (NUEVO LEON - SANTIAGO)	24	8	1939	C. H. Muller	LL
<i>Hedeoma</i>	<i>hintoniorum</i>	GALEANA	SW of Laguna de Labradores	11	10	2003	Hinton et al.	Hinton TEX
<i>Hedeoma</i>	<i>irvingii</i>	GARCÍA	Grutas de García, 3 mi al W.	99	12	1961	R. Ford S.	TEX
<i>Hedeoma</i>	<i>irvingii</i>	ND	Just N of Estación Microondas Mariposa; about 3 Km from Coahuila	24	5	1973	M. C. Johnston&T. L. Wendt&F. Chiang C.	TEX

<i>Hedeoma</i>	<i>nana</i>	GALEANA	line near Monterrey-Salttillo Hwy La Y de Galeana, 3 mi al E, carr a Linares.	26	7	1966	R. S. Irving	TEX
<i>Hedeoma</i>	<i>nana</i>	GALEANA	San Roberto, 10 mi al E, camino a Galeana.	26	7	1966	R. S. Irving	TEX
<i>Hedeoma</i>	<i>nana</i>	GALEANA	Entronque San Roberto, 12.6 mi al E, camino a Linares.	26	9	1970	B. L. Turner	TEX
<i>Hedeoma</i>	<i>nana</i>	ITURBIDE	Iturbide, 7 mi al W.	5	7	1963	R. L. McGregor&L. J. Harms&A. J. Robinson&R. del Rosario&R. Segal	LL
<i>Hedeoma</i>	<i>nana</i>	MONTERREY	Museo Regional El Obispado.	24	2	1946	J. P. Saldaña&S. F. de la Garza&J. C. Johnson&F. A. Barkley	TEX
<i>Hedeoma</i>	<i>nana</i>	MONTERREY	Ciudad Monterrey, cerca de.	7	4	1906	R. S. Irving	TEX
<i>Hedeoma</i>	<i>nana</i>	ND	14 Km by winding rd W of Tokio, on the San Roberto-Galeana Hwy Carrizos.	17	5	1973	M. C. Johnston&T. L. Wendt&F. Chiang C.	TEX
<i>Hedeoma</i>	<i>palmeri</i> var. <i>galeanum</i>	GALEANA		16	10	1983	Hinton&et al	TEX
<i>Hedeoma</i>	<i>palmeri</i> var. <i>galeanum</i>	GALEANA	La Poza, 21.375 Km al SE, carr a Río de San José.	24	7	1992	Hinton&et al	TEX
<i>Hedeoma</i>	<i>palmeri</i> var. <i>galeanum</i>	GALEANA	La Poza, 21.375 Km al SE, carr a Río de San José.	1	9	1992	Hinton&et al	TEX
<i>Hedeoma</i>	<i>palmeri</i> var. <i>galeanum</i>	GALEANA	La Poza, 21.375 Km al SE, carr a Río de San José.	1	11	1991	Hinton&et al	TEX
<i>Hedeoma</i>	<i>palmeri</i> var. <i>galeanum</i>	GALEANA	Galeana, 15 mi al SW.	15	7	1934	C. H. Mueller&M. T. Mueller	TEX
<i>Hedeoma</i>	<i>palmeri</i> var. <i>galeanum</i>	GALEANA	Cerro El Potosí, ladera E.	20	10	1979	M. J. Warnock	TEX
<i>Hedeoma</i>	<i>palmeri</i> var. <i>galeanum</i>	GALEANA	Galeana.	24	8	1984	M. Lavin&A. T. Whittemore&T. L. Atkins	TEX
<i>Hedeoma</i>	<i>palmeri</i> var. <i>galeanum</i>	GALEANA	Galeana, 12 mi al NW.	20	8	1979	B. L. Turner&F. Davies	TEX
<i>Hedeoma</i>	<i>palmeri</i> var. <i>galeanum</i>	GALEANA	Cerro El Potosí.	16	9	1980	J. S. Henrickson&S. Sundberg	TEX
<i>Hedeoma</i>	<i>palmeri</i> var. <i>galeanum</i>	GALEANA	Cerro El Potosí (NUEVO LEON - GALEANA)	8	8	1970	Hinton&et al	TEX
<i>Hedeoma</i>	<i>palmeri</i> var. <i>galeanum</i>	GALEANA	La Poza->Río de San José	1	11	1991	Hinton et al.	Hinton
<i>Hedeoma</i>	<i>palmeri</i> var. <i>galeanum</i>	ITURBIDE	4.1 mi S of Iturbide (Hwy 60), Loma La Bandera, NW of Ejido Santa Rosa	25	10	1982	J. Grimes&K. C. Nixon&S. Sundberg	TEX
<i>Hedeoma</i>	<i>palmeri</i> var. <i>galeanum</i>	ITURBIDE	Iturbide --> Agua Blanca	21	8	1991	Hinton&et al	TEX
<i>Hedeoma</i>	<i>palmeri</i> var. <i>galeanum</i>	ITURBIDE	Iturbide --> Agua Blanca	21	8	1991	Hinton&et al	TEX
<i>Hedeoma</i>	<i>palmeri</i> var. <i>galeanum</i>	ITURBIDE	Iturbide -> Camarones	6	9	1991	Hinton&et al	TEX
<i>Hedeoma</i>	<i>palmeri</i> var. <i>galeanum</i>	ITURBIDE	Cañón La Muralla, aproximadamente	26	7	1966	R. S. Irving	TEX

<i>Hedeoma</i>	<i>palmeri</i> var.	ITURBIDE	a 19 mi al E de Galeana.	25	10	1991	Hinton&et al	TEX
<i>Hedeoma</i>	<i>galeanum</i>		Above La Purísima					
<i>Hedeoma</i>	<i>palmeri</i> var.	ITURBIDE	Iturbide->Agua Blanca	21	8	1991	Hinton et al.	Hinton
<i>Hedeoma</i>	<i>galeanum</i>							
<i>Hedeoma</i>	<i>palmeri</i> var.	ITURBIDE	Iturbide->Agua Blanca	21	8	1991	Hinton et al.	Hinton
<i>Hedeoma</i>	<i>galeanum</i>							
<i>Hedeoma</i>	<i>palmeri</i> var.	ITURBIDE	Iturbide->Camarones	6	9	1991	Hinton et al.	Hinton
<i>Hedeoma</i>	<i>galeanum</i>							
<i>Hedeoma</i>	<i>palmeri</i> var.	ITURBIDE	La Purísima, above	25	10	1991	Hinton et al.	Hinton
<i>Hedeoma</i>	<i>galeanum</i>							
<i>Hedeoma</i>	<i>palmeri</i> var.	LINARES	Linares, 23.5 mi al W, carr a Galeana.	19	7	1958	D. S. Correll&I. M. Johnston	LL
<i>Hedeoma</i>	<i>galeanum</i>							
<i>Hedeoma</i>	<i>palmeri</i> var.	ND	Ca 25 Km S of Galeana, along dirt rd 3-5 Km NE of Pablillo toward Taray	5	8	1978	M. Whalen&Vicki Fink&R. Sanders	TEX
<i>Hedeoma</i>	<i>galeanum</i>							
<i>Hedeoma</i>	<i>palmeri</i> var.	GALEANA	Cerro El Potosí	21	8	1969	Hinton et al.	Hinton
<i>Hedeoma</i>	<i>palmeri</i>							
<i>Hedeoma</i>	<i>palmeri</i> var.	GALEANA	Cerro El Potosí	8	8	1970	Hinton et al.	Hinton
<i>Hedeoma</i>	<i>palmeri</i>							
<i>Hedeoma</i>	<i>palmeri</i> var.	GALEANA	El Carrizo, above	16	10	1983	Hinton et al.	Hinton
<i>Hedeoma</i>	<i>palmeri</i>							
<i>Hedeoma</i>	<i>palmeri</i> var.	GALEANA	Cerro El Gallo	16	8	1987	Hinton et al.	Hinton
<i>Hedeoma</i>	<i>palmeri</i>							
<i>Hedeoma</i>	<i>palmeri</i> var.	GALEANA	Cerro El Gallo	18	10	1987	Hinton et al.	Hinton
<i>Hedeoma</i>	<i>palmeri</i>							
<i>Hedeoma</i>	<i>palmeri</i> var.	GALEANA	La Poza->Río de San José	24	7	1992	Hinton et al.	Hinton
<i>Hedeoma</i>	<i>palmeri</i>							
<i>Hedeoma</i>	<i>palmeri</i> var.	GALEANA	La Poza->Río de San José	1	9	1992	Hinton et al.	Hinton
<i>Hedeoma</i>	<i>palmeri</i>							
<i>Hedeoma</i>	<i>palmeri</i> var.	ITURBIDE	San Pedro Iturbide, below	25	9	1979	Hinton et al.	Hinton
<i>Hedeoma</i>	<i>palmeri</i>							
<i>Hedeoma</i>	<i>palmeri</i> var.	MONTEMORELOS	La Trinidad (NUEVO LEON - MONTEMORELOS)	8	8	1988	T. F. Patterson	TEX
<i>Hedeoma</i>	<i>santiago anum</i>							
<i>Hedeoma</i>	<i>palmeri</i> var.	MONTEMORELOS	Trail up Sa Cebolla from La Trinidad	6	9	1992	T. F. Patterson&A. LeDuc D.&J. A. Soule	TEX
<i>Hedeoma</i>	<i>santiago anum</i>							
<i>Hedeoma</i>	<i>palmeri</i> var.	MONTERREY	Ciudad Monterrey, 18 Km al S.	16	9	1966	J. Marroquín	TEX
<i>Hedeoma</i>	<i>santiago anum</i>							
<i>Hedeoma</i>	<i>palmeri</i> var.	MONTERREY	Ciudad Monterrey, 18 Km al S.	19	5	1966	J. Marroquín	TEX
<i>Hedeoma</i>	<i>santiago anum</i>							
<i>Hedeoma</i>	<i>palmeri</i> var.	SANTIAGO	Los Lirios->La Jacinta	15	9	1995	Hinton&et al	TEX
<i>Hedeoma</i>	<i>santiago anum</i>							
<i>Hedeoma</i>	<i>palmeri</i> var.	SANTIAGO	Los Lirios->La Jacinta	15	9	1995	Hinton&et al	TEX
<i>Hedeoma</i>	<i>santiago anum</i>							
<i>Hedeoma</i>	<i>palmeri</i> var.	SANTIAGO	Cañón La Boca.	10	10	1983	J. A. Villareal Q.&M. A. Carranza P.&M. Moreno	TEX
<i>Hedeoma</i>	<i>santiago anum</i>							
<i>Hedeoma</i>	<i>palmeri</i> var.	GENERAL ZARAGOZA	Potreritos.	2	8	1994	Hinton&et al	TEX
<i>Hedeoma</i>	<i>zaragozanum</i>							
<i>Hedeoma</i>	<i>palmeri</i> var.	GENERAL ZARAGOZA	Cerro El Viejo	7	7	1992	Hinton et al.	Hinton
<i>Hedeoma</i>	<i>zaragozanum</i>							
<i>Hedeoma</i>	<i>palmeri</i> var.	GENERAL ZARAGOZA	Cerro El Viejo	29	7	1992	Hinton et al.	Hinton
<i>Hedeoma</i>	<i>zaragozanum</i>							
<i>Hedeoma</i>	<i>palmeri</i> var.	GENERAL ZARAGOZA	Cerro El Viejo	12	10	1992	Hinton et al.	Hinton
<i>Hedeoma</i>	<i>zaragozanum</i>							
<i>Hedeoma</i>	<i>palmeri</i> var.	GENERAL ZARAGOZA	Potreritos	2	8	1994	Hinton et al.	Hinton
<i>Hedeoma</i>	<i>zaragozanum</i>							
<i>Hedeoma</i>	<i>plicata</i>	ND	Cañón La Boca, camino a Cola de Caballo-Laguna	10	9	1983	J. A. Villareal Q.&M. A. Carranza P.&M.	TEX

<i>Hedeoma</i>	<i>plicata</i>	ND	de Sánchez Ca 1 mi WSW in small valley, 15 mi E of San Rafael off Hwy 57 (NUEVO LEON - ND)	22	7	1977	Moreno C. Wells&G. Nesom	LL
<i>Hedeoma</i>	<i>pusillum</i>	GALEANA	Areas ca a Santa Rita	17	6	1992	J. A. Villarreal&M. A. Carranza P.	TEX
<i>Hedeoma</i>	<i>pusillum</i>	GALEANA	Galeana, 3 mi al S.	20	7	1958	D. S. Correll&I. M. Johnston	LL
<i>Hedeoma</i>	<i>pusillum</i>	GALEANA	Near town of La Laguna ca 4 mi W of Galeana, ca 1.6 mi S of lake in view of town	19	6	1987	G. Nesom&J. Norris&M. Martínez&L. Woodruff	TEX
<i>Hedeoma</i>	<i>pusillum</i>	GALEANA	Galeana, 11 Km al S, Hwy 31.	24	10	1982	K. C. Nixon&J. Grimes&S. Sundberg	TEX
<i>Hedeoma</i>	<i>pusillum</i>	GALEANA	La Laguna (NUEVO LEON - GALEANA)	22	7	1983	Hinton&et al	TEX
<i>Hedeoma</i>	<i>pusillum</i>	GALEANA	Galeana, 5 Km al S.	26	7	1993	B. L. Turner&K. Clary&T. F. Patterson	TEX
<i>Hedeoma</i>	<i>pusillum</i>	GALEANA	La Laguna	22	7	1983	Hinton et al.	Hinton
<i>Hedeoma</i>	<i>quercetorum</i>	ARAMBERRI	Cerro El Viejo	26	3	1993	Hinton et al.	Hinton
<i>Hyptis</i>	<i>mutabilis</i>	ARAMBERRI	Cerro El Viejo	2	10	1993	Hinton et al.	Hinton
<i>Hyptis</i>	<i>mutabilis</i>	ITURBIDE	Ebanito, above	25	9	1979	Hinton et al.	Hinton
<i>Hyptis</i>	<i>mutabilis</i>	LINARES	Linares, 14.4 mi al W, camino a Entronque San Roberto.	23	10	1981	J. M. Poole&K. C. Nixon&D. Smith	TEX
<i>Hyptis</i>	<i>mutabilis</i>	SANTA CATARINA	Cañón El Diente.	99	10	1961	R. Ford S.	TEX
<i>Leonotis</i>	<i>nepetifolia</i>	ARAMBERRI	Aramberri.	23	11	1989	Hinton&et al	TEX
<i>Leonotis</i>	<i>nepetifolia</i>	ITURBIDE	Iturbide, 15.39 Km al S, carr a Camarones.	6	9	1991	Hinton&et al	TEX
<i>Leonotis</i>	<i>nepetifolia</i>	LINARES	Linares, 22.13 mi al W, carr a Galeana.	24	12	1987	E. M. Chittenden&T. L. Atkins	TEX
<i>Leonotis</i>	<i>nepetifolia</i>	LINARES	Linares, 21 mi al W.	6	7	1963	R. L. McGregor&L. J. Harms&A. J. Robinson&R. del Rosario&R. Segal	LL
<i>Leonotis</i>	<i>nepetifolia</i>	MONTERREY	Ciudad Monterrey, 12 mi al SE, carr 85.	31	7	1971	H. M. Parker	TEX
<i>Leonotis</i>	<i>nepetifolia</i>	SANTIAGO	Cañón El Huajuco.	20	8	1946	E. Aguirre P.&J. B. Paxon&F. A. Barkley	TEX
<i>Leonotis</i>	<i>nepetifolia</i>	ARAMBERRI	Cerro El Viejo	20	11	1993	Hinton et al.	Hinton
<i>Marrubium</i>	<i>vulgare</i>	ARAMBERRI	La Victoria, (Los Angeles).	5	7	1980	H. et al.	TEX
<i>Marrubium</i>	<i>vulgare</i>	GALEANA	Pablillo	1	8	1936	M. Taylor	TEX
<i>Marrubium</i>	<i>vulgare</i>	GALEANA	Galeana, 15 mi al SW.	10	5	1934	C. H. Mueller&M. T. Mueller	TEX
<i>Marrubium</i>	<i>vulgare</i>	GALEANA	El Aguillilla	18	5	1989	Hinton&et al	TEX
<i>Marrubium</i>	<i>vulgare</i>	GALEANA	Rancho Aguillilla	7	6	1969	Hinton et al.	Hinton
<i>Marrubium</i>	<i>vulgare</i>	GALEANA	Los Angeles	3	7	1980	Hinton et al.	Hinton
<i>Marrubium</i>	<i>vulgare</i>	GALEANA	Rancho Aguillilla	18	5	1989	Hinton et al.	Hinton
<i>Marrubium</i>	<i>vulgare</i>	GENERAL TERÁN	Hacienda San Pedro, 3 mi NW of General Teran	21	4	1962	L. Ruíz	TEX

<i>Mentha</i>	<i>rotundifolia</i>	ARAMBERRI	San Juan de Avilés.	2	8	1980	H. et al.	TEX
<i>Mentha</i>	<i>rotundifolia</i>	GALEANA	Puente de Dios	22	7	2003	Hinton et al.	Hinton
<i>Micromeria</i>	<i>brownei</i>	MONTERREY	Ciudad Monterrey, 40 mi al S.	4	3	1947	Smith&Barkley	TEX
<i>Micromeria</i>	<i>brownei</i>	MONTERREY	Ciudad Monterrey, 40 mi al S.	3	4	1947	G. R. Smith&F. A. Barkley	TEX
<i>Micromeria</i>	<i>brownei</i>	MONTERREY	Ciudad Monterrey, 12 mi al E.	27	2	1944	F. A. Barkley	TEX
<i>Micromeria</i>	<i>brownei</i>	SANTIAGO	Cañón La Boca, 1 mi al E.	99	4	1961	R. Ford S.	TEX
<i>Micromeria</i>	<i>brownei</i>	SANTIAGO	Cañón El Huajuco.	26	2	1946	J. C. Johnson&F. A. Barkley	TEX
<i>Monarda</i>	<i>citriodora</i> spp.	GALEANA	Rancho Aguillilla	21	6	1969	Hinton et al.	Hinton
<i>Monarda</i>	<i>citriodora</i> spp.	GALEANA	Cerro El Potosí	21	8	1969	Hinton et al.	Hinton
<i>Monarda</i>	<i>citriodora</i> var.	ARAMBERRI	Puerto Anteojos	16	6	1990	Hinton et al.	Hinton
<i>Monarda</i>	<i>citriodora</i> var.	GALEANA	San José de Las Joyas	22	7	1983	Hinton et al.	Hinton
<i>Monarda</i>	<i>citriodora</i> var.	GALEANA	Rancho Aguillilla	24	8	1989	Hinton et al.	Hinton
<i>Monarda</i>	<i>citriodora</i> var.	GALEANA	18 de Marzo, above	30	9	1989	Hinton et al.	Hinton
<i>Monarda</i>	<i>citriodora</i> var.	GALEANA	La Poza->Río de San José	1	7	1992	Hinton et al.	Hinton
<i>Monarda</i>	<i>citriodora</i> var.	GALEANA	San Ignacio de Texas, S of	19	8	1992	Hinton et al.	Hinton
<i>Monarda</i>	<i>citriodora</i> var.	GALEANA	Cerro El Potosí.	16	9	1980	J. S. Henrickson&P. Bekey	TEX
<i>Monarda</i>	<i>citriodora</i> var.	GALEANA	18 de marzo->El Orito	25	7	1995	Hinton et al.	Hinton
<i>Monarda</i>	<i>citriodora</i> var.	GALEANA	La Cuesta.	24	10	2003	Hinton et al.	Hinton
<i>Monarda</i>	<i>citriodora</i> var.	MONTEMORELOS	Los Lirios	19	5	1994	Hinton et al.	Hinton
<i>Monarda</i>	<i>fistulosa</i> var.	ARAMBERRI	Cerro El Viejo	28	7	1993	Hinton et al.	Hinton
<i>Monarda</i>	<i>fistulosa</i> var.	GENERAL ZARAGOZA	Cerro El Viejo	7	7	1992	Hinton et al.	Hinton
<i>Monarda</i>	<i>fistulosa</i> var.	GENERAL ZARAGOZA	Los Caballos	2	8	1994	Hinton et al.	Hinton
<i>Monarda</i>	<i>pringlei</i>	SANTIAGO	Cola de Caballo, near	12	5	1994	Hinton et al.	Hinton
<i>Monarda</i>	<i>pringlei</i>	SANTIAGO	Cola de Caballo	16	6	1994	Hinton et al.	Hinton
<i>Physostegia</i>	<i>correllii</i>	ARAMBERRI	Aramberri.	1	9	1990	Hinton&et al	TEX
<i>Physostegia</i>	<i>correllii</i>	ARAMBERRI	Aramberri, N of	1	9	1990	Hinton et al.	Hinton
<i>Physostegia</i>	<i>correllii</i>	MONTERREY	Ciudad Monterrey, cerca de.	14	7	1888	C. G. Pringle	LL
<i>Physostegia</i>	<i>correllii</i>	SANTIAGO	El Cercado.	14	7	1946	C. Salinas&R. Salinas&F. A. Barkley	TEX
<i>Poliomintha</i>	<i>bustamanta</i>	BUSTAMANTE	Bustamante	99	10	1993	D. Hinkley	TEX
<i>Poliomintha</i>	<i>bustamanta</i>	ND	Cañón Bustamante, where the Sabinas River divides the Sa Morena and the Sa Bustamante; along the E-most drainage on the S	17	10	1993	L. A. Prather&T. F. Patterson	TEX

<i>Poliomintha dendritica</i>	ND	side of the river Cañón Bustamante, where the Sabinas River divides the Sa Morena and the Sa Bustamante; along the E-most drainage on the S side of the river (NUEVO LEON - ND)	17	10	1993	L. A. Prather&T. F. Patterson	TEX
<i>Poliomintha longiflora</i>	DOCTOR ARROYO	San Antonio de Peña Nevada, 2.5 Km al ENE.	3	8	1981	G. Nesom	TEX
<i>Poliomintha longiflora</i>	DOCTOR ARROYO	Doctor Arroyo, 30 Km al ENE.	30	7	1983	G. Nesom	TEX
<i>Poliomintha longiflora</i>	GALEANA	La Boca del Refugio, 3.27 mi al E, rumbo a San Pablo.	19	11	1995	Hinton&et al	TEX
<i>Poliomintha longiflora</i>	GALEANA	Las Norias, 10 km E of	19	7	1984	Hinton et al.	Hinton
<i>Poliomintha longiflora</i>	GALEANA	Boca de Refugio-> San Pablo	19	11	1995	Hinton et al.	Hinton
<i>Poliomintha longiflora</i>	SANTIAGO	Los Lirios->La Jacinta	15	9	1995	Hinton&et al	TEX
<i>Prunella vulgaris</i>	ARAMBERRI	Cerro El Viejo	16	6	1993	Hinton et al.	Hinton
<i>Prunella vulgaris</i>	GALEANA	Agua Blanca (NUEVO LEON - GALEANA)	4	7	1991	Hinton&et al	TEX
<i>Prunella vulgaris</i>	GALEANA	Galeana, 15 mi al SW.	2	6	1934	C. H. Mueller&M. T. Mueller	TEX
<i>Prunella vulgaris</i>	GALEANA	Agua Blanca, above	4	7	1992	Hinton et al.	Hinton
<i>Prunella vulgaris</i>	ITURBIDE	Iturbide --> Agua Blanca	21	8	1991	Hinton&et al	TEX
<i>Prunella vulgaris</i>	ITURBIDE	Iturbide->Agua Blanca	21	8	1991	Hinton et al.	Hinton
<i>Prunella vulgaris</i>	MONTEMORELOS	5 Km SE of La Trinidad, on the E side of Sa Cebolla, near Ojo de Agua	7	8	1988	T. F. Patterson	TEX
<i>Prunella vulgaris</i>	MONTEMORELOS	Trinidad (NUEVO LEON - MONTEMORELOS)	19	8	1939	C. H. Mueller	LL
<i>Prunella vulgaris</i>	SANTIAGO	Areas cercanas Cola de Caballo (NUEVO LEON - SANTIAGO)	20	6	1984	J. A. Villarreal&M. A. Carranza P.&M. Vázquez R.	TEX
<i>Prunella vulgaris</i>	SANTIAGO	El Cercado.	12	8	1934	C. H. Mueller&M. T. Mueller	TEX
<i>Salvia azurea</i>	GENERAL ZARAGOZA	Puerto San Onofre	30	5	1978	Hinton et al.	Hinton
<i>Salvia ballotaeflora</i>	ARAMBERRI	La Escondida-> Josécito (NUEVO LEON - ARAMBERRI)	13	11	1993	Hinton&et al	TEX
<i>Salvia ballotaeflora</i>	ARAMBERRI	La Escondida.	16	10	1993	Hinton&et al	TEX
<i>Salvia ballotaeflora</i>	ARAMBERRI	La Escondida-> Josecito	13	11	1993	Hinton et al.	Hinton
<i>Salvia ballotaeflora</i>	BUSTAMANTE	Sa Gomas, Bustamante Canyon (NUEVO LEON - BUSTAMANTE)	13	8	1988	T. F. Patterson	TEX

<i>Salvia</i>	<i>ballotaeflora</i>	DOCTOR ARROYO	Santa Gertrudis. (NUEVO LEON - DOCTOR ARROYO)	20	7	1993	Hinton&et al	TEX
<i>Salvia</i>	<i>ballotaeflora</i>	DOCTOR ARROYO	Santa Gertrudis, near	20	7	1993	Hinton et al.	Hinton
<i>Salvia</i>	<i>ballotaeflora</i>	GALEANA	Galeana, 15 mi al SW.	6	6	1934	C. H. Mueller&M. T. Mueller	TEX
<i>Salvia</i>	<i>ballotaeflora</i>	GALEANA	El Peñuelo.	24	7	1991	Hinton&et al	TEX
<i>Salvia</i>	<i>ballotaeflora</i>	GALEANA	Galeana, 13.345 Km al N, carr a Rayones.	17	10	1990	Hinton&et al	TEX
<i>Salvia</i>	<i>ballotaeflora</i>	GALEANA	Samaniago y La Becerra.	5	8	1989	Hinton&et al	TEX
<i>Salvia</i>	<i>ballotaeflora</i>	GALEANA	Samaniago y La Becerra.	8	9	1989	Hinton&et al	TEX
<i>Salvia</i>	<i>ballotaeflora</i>	GALEANA	Rancho Aguillilla, near	2	11	1971	Hinton et al.	Hinton
<i>Salvia</i>	<i>ballotaeflora</i>	GALEANA	La Becerra, above	5	8	1989	Hinton et al.	Hinton
<i>Salvia</i>	<i>ballotaeflora</i>	GALEANA	La Becerra, above	8	9	1989	Hinton et al.	Hinton
<i>Salvia</i>	<i>ballotaeflora</i>	GALEANA	El Peñuelo	24	7	1991	Hinton et al.	Hinton
<i>Salvia</i>	<i>ballotaeflora</i>	GALEANA	Raices->La Chona	11	7	2000	Hinton et al.	Hinton
<i>Salvia</i>	<i>ballotaeflora</i>	GUADALUPE	Monumento Natural Cerro de la Silla.	11	8	9999	D. Etchison	TEX
<i>Salvia</i>	<i>ballotaeflora</i>	HIGUERAS	On w side of old rte of Méx 85, ca 0. 2 Km N of rd to Estación de Mircroondas Mamalique, just S of top of pass, ca 36 Km S of Sabinas Hidalgo; Mamalique Pass	7	4	1990	E. L. Bridges&L. Woodruff	TEX
<i>Salvia</i>	<i>ballotaeflora</i>	MONTEMORELOS	Los Lirios (NUEVO LEON - MONTEMORELOS)	19	5	1994	Hinton&et al	TEX
<i>Salvia</i>	<i>ballotaeflora</i>	MONTEMORELOS	Los Lirios	19	5	1994	Hinton et al.	Hinton
<i>Salvia</i>	<i>ballotaeflora</i>	MONTERREY	Ciudad Monterrey, 8 mi al W, carr a Saltillo.	29	6	1940	C. L. Hitchcock&L. R. Stanford	LL
<i>Salvia</i>	<i>ballotaeflora</i>	MONTERREY	Ciudad Monterrey.	11	7	1971	H. M. Parker	LL
<i>Salvia</i>	<i>ballotaeflora</i>	MONTERREY	Ciudad Monterrey.	16	11	1958	R. C. Rollins&R. M. Tryon	LL
<i>Salvia</i>	<i>ballotaeflora</i>	MONTERREY	Ciudad Monterrey, cerca de.	29	6	1944	F. A. Barkley	TEX
<i>Salvia</i>	<i>ballotaeflora</i>	MONTERREY	Ciudad Monterrey, 20 mi al E, carr a Reynosa.	9	6	1960	R. Ford S.	TEX
<i>Salvia</i>	<i>ballotaeflora</i>	ND	34.7 mi NE of Dr Arroyo, 2.3 mi SW of La Escondida along Hwy 29	8	9	1971	J. S. Henrickson&S. Sundberg	LL
<i>Salvia</i>	<i>ballotaeflora</i>	ND	Hills W of Mesa de Gonzáles, about 3.5 Km S of San Vicente, Matehuala-Saltillo Hwy	24	5	1973	M. C. Johnston&T. L. Wendt&F. Chiang C.	LL
<i>Salvia</i>	<i>ballotaeflora</i>	RAYONES	Galeana->Rayones + 24 km	17	10	1990	Hinton et al.	Hinton
<i>Salvia</i>	<i>ballotaeflora</i>	SABINAS HIDALGO	Farm rd, santa Rosa Ranch ca 12	16	11	1963	R. García	TEX



<i>Salvia</i>	<i>ballotaeflora</i>	SABINAS HIDALGO	mi S of Las Tortillas and 20 mi E of Sabinas Hidalgo Ciudad Sabinas Hidalgo, 14 mi al N.	26	5	1966	J. S. Wilson	TEX
<i>Salvia</i>	<i>ballotaeflora</i>	SANTA CATARINA	Cañón El Diente.	15	7	1970	R. M. Cronin	TEX
<i>Salvia</i>	<i>ballotaeflora</i>	SANTA CATARINA	Cañón La Huasteca.	29	8	1938	H. LeSueur	TEX
<i>Salvia</i>	<i>booleana</i>	ARAMBERRI	Aramberri.	1	9	1990	Hinton&et al	TEX
<i>Salvia</i>	<i>booleana</i>	ARAMBERRI	Aramberri.	16	6	1990	Hinton&et al	TEX
<i>Salvia</i>	<i>booleana</i>	ARAMBERRI	Aramberri, N of	16	6	1990	Hinton et al.	Hinton
<i>Salvia</i>	<i>booleana</i>	ARAMBERRI	Aramberri, N of	1	9	1990	Hinton et al.	Hinton
<i>Salvia</i>	<i>booleana</i>	DOCTOR ARROYO	Capadero El (Capadero Grande)	20	10	1984	J. G. Saunders&K. C. Nixon	TEX
<i>Salvia</i>	<i>caudata</i>	ARAMBERRI	Cerro El Viejo	3	8	1993	Hinton et al.	Hinton
<i>Salvia</i>	<i>caudata</i>	SANTIAGO	Cola de Caballo, cerca de.	14	7	1946	C. M. Rowell&Barkley	TEX
<i>Salvia</i>	<i>caudata</i>	SANTIAGO	Cola de Caballo.	1	7	1947	F. A. Barkley&W. D. Barkley&C. M. Rowell	TEX
<i>Salvia</i>	<i>chamaedryoides</i>	ARAMBERRI	Ascención	26	10	1978	Hinton et al.	Hinton
<i>Salvia</i>	<i>chamaedryoides</i>	ARAMBERRI	Cerro Grande	10	10	1986	Hinton et al.	Hinton
<i>Salvia</i>	<i>chamaedryoides</i>	GALEANA	Pabillo, cerca de.	12	7	1953	W. E. Manning&M. S. Manning	TEX
<i>Salvia</i>	<i>chamaedryoides</i>	GALEANA	Galeana, 15 mi al SW.	18	7	1934	C. H. Mueller&M. T. Mueller	TEX
<i>Salvia</i>	<i>chamaedryoides</i>	GALEANA	San Roberto.	30	9	1989	Hinton&et al	TEX
<i>Salvia</i>	<i>chamaedryoides</i>	GALEANA	Pabillo, 1.5 mi al SW.	21	7	1958	D. S. Correll&I. M. Johnston	LL
<i>Salvia</i>	<i>chamaedryoides</i>	GALEANA	Galeana, 12 mi al S.	23	8	1984	C. D. R. I.	TEX
<i>Salvia</i>	<i>chamaedryoides</i>	GALEANA	Tepozanes->Santa Clara	5	9	1995	Hinton et al.	Hinton
<i>Salvia</i>	<i>chamaedryoides</i>	RAYONES	Galeana->Rayones	20	10	1995	Hinton et al.	Hinton
<i>Salvia</i>	<i>coahuilensis</i>	ARAMBERRI	La Escondida, W of	3	8	1993	Hinton et al.	Hinton
<i>Salvia</i>	<i>coahuilensis</i>	GALEANA	San Ignacio de Texas.	19	8	1992	Hinton&et al	TEX
<i>Salvia</i>	<i>coahuilensis</i>	GALEANA	Cerro El Potosí, ladera S.	25	6	1983	H. et al.	TEX
<i>Salvia</i>	<i>coahuilensis</i>	GALEANA	Rancho Aguillilla, near	2	11	1971	Hinton et al.	Hinton
<i>Salvia</i>	<i>coahuilensis</i>	GALEANA	Cerro El Potosí, S slope of	25	6	1983	Hinton et al.	Hinton
<i>Salvia</i>	<i>coahuilensis</i>	GALEANA	Matehuala->Saltillo + 203 km	1	5	1990	Hinton et al.	Hinton
<i>Salvia</i>	<i>coahuilensis</i>	GALEANA	San Ignacio de Texas, S of	19	8	1992	Hinton et al.	Hinton
<i>Salvia</i>	<i>coahuilensis</i>	GARCÍA	Torre de Microondas Mariposas.	30	5	1981	M. A. Lane&M. E. Leidig	TEX
<i>Salvia</i>	<i>coahuilensis</i>	MONTERREY	Ciudad Monterrey, 31 mi al W, Hwy 40.	21	3	1964	T. Bruni&R. Peña	TEX
<i>Salvia</i>	<i>coahuilensis</i>	ND	San José de la Marta; áreas próximas al Ejido (NUEVO LEON - ND)	7	6	1988	J. A. Villarreal&M. A. Carranza P.&M. Vázquez&D. Markwalder	TEX
<i>Salvia</i>	<i>coahuilensis</i>	ND	Just N of Estación	24	5	1973	M. C.	TEX

			Microondas Mariposa; about 3 Km from Coahuila line near Monterrey-Salttillo Hwy				Johnston&T. L. Wendt&F. Chiang C.	
<i>Salvia</i>	<i>coccinea</i>	ALLENDE	Renegado	19	5	1994	Hinton et al.	Hinton
<i>Salvia</i>	<i>coccinea</i>	ARAMBERRI	Aramberri.	1	9	1990	Hinton&et al	TEX
<i>Salvia</i>	<i>coccinea</i>	ARAMBERRI	Aramberri.	16	6	1990	Hinton&et al	TEX
<i>Salvia</i>	<i>coccinea</i>	ARAMBERRI	Aramberri.	30	11	1989	Hinton&et al	TEX
<i>Salvia</i>	<i>coccinea</i>	ARAMBERRI	Aramberri.	23	11	1989	Hinton&et al	TEX
<i>Salvia</i>	<i>coccinea</i>	ARAMBERRI	Ojo de Agua. (NUEVO LEON - ARAMBERRI)	14	8	1944	F. A. Barkley	TEX
<i>Salvia</i>	<i>coccinea</i>	ARAMBERRI	Aramberri, N of	23	11	1989	Hinton et al.	Hinton
<i>Salvia</i>	<i>coccinea</i>	ARAMBERRI	Aramberri, N of	30	11	1989	Hinton et al.	Hinton
<i>Salvia</i>	<i>coccinea</i>	ARAMBERRI	Aramberri, N of	16	6	1990	Hinton et al.	Hinton
<i>Salvia</i>	<i>coccinea</i>	ARAMBERRI	Aramberri, N of	1	9	1990	Hinton et al.	Hinton
<i>Salvia</i>	<i>coccinea</i>	ARAMBERRI	Cerro El Viejo	1	10	1993	Hinton et al.	Hinton
<i>Salvia</i>	<i>coccinea</i>	ITURBIDE	Iturbide -> Camarones	13	9	1991	Hinton&et al	TEX
<i>Salvia</i>	<i>coccinea</i>	ITURBIDE	Iturbide- >Camarones	13	9	1991	Hinton et al.	Hinton
<i>Salvia</i>	<i>coccinea</i>	LINARES	Las Crucitas, near	30	9	1979	Hinton et al.	Hinton
<i>Salvia</i>	<i>coccinea</i>	MONTEMORELOS	Los Lirios (NUEVO LEON - MONTEMORELOS)	19	5	1994	Hinton&et al	TEX
<i>Salvia</i>	<i>coccinea</i>	MONTEMORELOS	Montemorelos, cerca de.	19	4	1947	H. Kelley	TEX
<i>Salvia</i>	<i>coccinea</i>	MONTEMORELOS	El Renegado.	19	5	1994	Hinton&et al	TEX
<i>Salvia</i>	<i>coccinea</i>	MONTEMORELOS	Los Lirios	19	5	1994	Hinton et al.	Hinton
<i>Salvia</i>	<i>coccinea</i>	MONTERREY	Ciudad Monterrey, 35 mi al S, Hwy 85.	20	3	1967	J. S. Wilson	TEX
<i>Salvia</i>	<i>coccinea</i>	MONTERREY	Ciudad Monterrey, 8 mi al N, Hwy 85.	2	4	1971	B. J. Cox	TEX
<i>Salvia</i>	<i>coccinea</i>	MONTERREY	Ciudad Monterrey, 35 Km al SSE.	26	4	1976	R. Sanders&J. B. Harborne	LL
<i>Salvia</i>	<i>coccinea</i>	RAMONES LOS	Ejido San Isidro (NUEVO LEON - LOS RAMONES)	13	11	1993	J. A. Villarreal&M. A. Carranza P.	TEX
<i>Salvia</i>	<i>coccinea</i>	SABINAS HIDALGO	Ciudad Sabinas Hidalgo, 1 mi al N.	9	6	1947	W. W. Barkley&F. A. Barkley	TEX
<i>Salvia</i>	<i>coccinea</i>	SANTIAGO	Areas cercanas Cola de Caballo (NUEVO LEON - SANTIAGO)	20	6	1984	J. A. Villarreal&M. A. Carranza P.&M. Vázquez R.	TEX
<i>Salvia</i>	<i>coccinea</i>	SANTIAGO	Cola de Caballo (NUEVO LEON - SANTIAGO)	29	7	1970	W. Gerlach	TEX
<i>Salvia</i>	<i>coccinea</i>	SANTIAGO	Salto de Agua Cola de Caballo.	30	11	1958	W. M. Thompson	TEX
<i>Salvia</i>	<i>coccinea</i>	SANTIAGO	Cañón La Boca.	24	12	1954	M. C. Carlson	TEX
<i>Salvia</i>	<i>coccinea</i>	SANTIAGO	Cañón El Huajuco.	26	2	1946	J. C. Johnson&F. A. Barkley	TEX
<i>Salvia</i>	<i>coccinea</i>	SANTIAGO	Cañón El Huajuco.	26	2	1946	J. C. Johnson&F. A. Barkley	TEX
<i>Salvia</i>	<i>coccinea</i>	SANTIAGO	El Cercado.	14	7	1946	C. Salinas&C. M. Rowell&F. A. Barkley	TEX
<i>Salvia</i>	<i>compsostachys</i>	ARAMBERRI	Cerro El Viejo	2	10	1993	Hinton et al.	Hinton
<i>Salvia</i>	<i>compsostachys</i>	MONTEMORELOS	Rd from Las	5	9	1992	T. F.	TEX

			Adjuntas to Potrero Redondo				Patterson&A. LeDuc D.&J. A. Soule	
<i>Salvia</i>	<i>compostachys</i>	MONTERREY	Cañón El Diente, Sa Madre Oriental, aprox 20 Km al S de Monterrey	21	9	1989	J. Valdéz R.&M. Barkworth&P. Hoge	TEX
<i>Salvia</i>	<i>coulteri</i>	GALEANA	Galeana, 13.345 Km al N, carr a Rayones.	20	10	1995	Hinton&et al	TEX
<i>Salvia</i>	<i>coulteri</i>	GALEANA	Galeana, 13.345 Km al N, carr a Rayones.	17	10	1990	Hinton&et al	TEX
<i>Salvia</i>	<i>coulteri</i>	GALEANA	Cerro El Gallo	18	10	1987	Hinton et al.	Hinton
<i>Salvia</i>	<i>coulteri</i>	ND	Ca 3 rd mi E of Galeana rd on rd to Linares on shale rd-side	29	9	1986	J. S. Henrickson&L. Woodruff	TEX
<i>Salvia</i>	<i>coulteri</i>	RAYONES	Galeana- >Rayones + 24 km	17	10	1990	Hinton et al.	Hinton
<i>Salvia</i>	<i>coulteri</i>	SANTA CATARINA	El Jonuco	30	9	1996	Hinton&et al	TEX
<i>Salvia</i>	<i>coulteri</i>	SANTA CATARINA	El Jonuco	30	9	1996	Hinton et al.	Hinton
<i>Salvia</i>	<i>forreri</i>	ARAMBERRI	La Escondida (NUEVO LEON - ARAMBERRI)	20	7	1993	Hinton&et al	TEX
<i>Salvia</i>	<i>forreri</i>	DOCTOR ARROYO	San Josecito, below	3	10	1998	Hinton et al.	Hinton
<i>Salvia</i>	<i>forreri</i>	GALEANA	Agua Blanca.	28	8	1991	Hinton&et al	TEX
<i>Salvia</i>	<i>forreri</i>	GALEANA	Pabillo	31	7	1936	M. Taylor	TEX
<i>Salvia</i>	<i>forreri</i>	GALEANA	Agua Blanca (NUEVO LEON - GALEANA)	4	7	1991	Hinton	TEX
<i>Salvia</i>	<i>forreri</i>	GALEANA	Galeana, 15 mi al SW.	28	6	1934	C. H. Mueller&M. T. Mueller	TEX
<i>Salvia</i>	<i>forreri</i>	GALEANA	Cerro El Potosí, ladera NE, 8 mi al WNW.	24	7	1977	C. Wells&G. Nesom	LL
<i>Salvia</i>	<i>forreri</i>	GALEANA	Galeana.	24	8	1984	M. Lavin&A. T. Whittemore&T. L. Atkins	TEX
<i>Salvia</i>	<i>forreri</i>	GALEANA	Galeana.	2	8	1975	D. S. Lewis	LL
<i>Salvia</i>	<i>forreri</i>	GALEANA	Los Mimbres, 8.61 Km al NW, carr a Santa María del Socorro.	25	7	1995	Hinton&et al	TEX
<i>Salvia</i>	<i>forreri</i>	GALEANA	Los Mimbres, 8.61 Km al NW, carr a Santa María del Socorro.	25	7	1995	Hinton&et al	TEX
<i>Salvia</i>	<i>forreri</i>	GALEANA	Cerro El Potosí.	23	5	1988	B. L. Westlund	TEX
<i>Salvia</i>	<i>forreri</i>	GALEANA	Cerro El Potosí (NUEVO LEON - GALEANA)	21	6	1969	G. B. Hinton	TEX
<i>Salvia</i>	<i>forreri</i>	GALEANA	Microondas Radio Faro El Potosí, cerca de.	7	7	1963	R. L. McGregor&L. J. Harms&A. J. Robinson&R. del Rosario&R. Segal	LL
<i>Salvia</i>	<i>forreri</i>	GALEANA	Microondas Radio Faro El Potosí, cerca de.	8	7	1963	R. L. McGregor&L. J. Harms&A. J. Robinson&R. del Rosario&R. Segal	LL
<i>Salvia</i>	<i>forreri</i>	GALEANA	Cerro El Potosí	21	6	1969	Hinton et al.	Hinton

<i>Salvia</i>	<i>forreri</i>	GALEANA	Agua Blanca, below	4	7	1992	Hinton et al.	Hinton
<i>Salvia</i>	<i>forreri</i>	GALEANA	Mimbres- >Socorro	25	7	1995	Hinton et al.	Hinton
<i>Salvia</i>	<i>forreri</i>	GALEANA	Mimbres- >Socorro	25	7	1995	Hinton et al.	Hinton
<i>Salvia</i>	<i>forreri</i>	GENERAL ZARAGOZA	Los Soldados, sierra	24	8	1989	J. A. Villarreal&M. A. Carranza P.&G. Nesom&J. Norris	TEX
<i>Salvia</i>	<i>forreri</i>	GENERAL ZARAGOZA	San Josecito.	3	10	1998	Hinton&et al	TEX
<i>Salvia</i>	<i>forreri</i>	ITURBIDE	Above La Purísima	25	10	1991	Hinton&et al	TEX
<i>Salvia</i>	<i>forreri</i>	ND	Ca 1 mi WSW in small valley, 15 mi E of San Rafael off Hwy 57 (NUEVO LEON - ND)	22	7	1977	C. Wells&G. Nesom	LL
<i>Salvia</i>	<i>forreri</i>	ND	Ca 1 mi WSW in small valley, 15 mi E of San Rafael off Hwy 57 (NUEVO LEON - ND)	22	7	1977	C. Wells&G. Nesom	LL
<i>Salvia</i>	<i>forreri</i>	ND	Ca 1 mi WSW in small valley, 15 mi E of San Rafael off Hwy 57 (NUEVO LEON - ND)	22	7	1977	C. Wells&G. Nesom	LL
<i>Salvia</i>	<i>forreri</i>	ND	Cerro Potosí, lower slopes	27	8	1987	D. Bogler&T. L. Atkins	TEX
<i>Salvia</i>	<i>forreri</i>	RAYONES	Sierra La Cebolla.	21	8	1939	C. H. Muller	LL
<i>Salvia</i>	<i>grahamii</i>	RAYONES	Galeana- >Rayones + 24 km	17	10	1990	Hinton et al.	Hinton
<i>Salvia</i>	<i>greggii</i>	ARAMBERRI	La Escondida, W of	3	8	1993	Hinton et al.	Hinton
<i>Salvia</i>	<i>greggii</i>	ARAMBERRI	Ascención->La Escondida	23	10	1993	Hinton et al.	Hinton
<i>Salvia</i>	<i>greggii</i>	GALEANA	Pablillo.	21	5	1934	C. H. Mueller&M. T. Mueller	TEX
<i>Salvia</i>	<i>greggii</i>	GALEANA	11 km E of Potosí on the rd to	20	3	1985	F. R. Barrie&K. C. Nixon	TEX
<i>Salvia</i>	<i>greggii</i>	GALEANA	Galeana Cerro El Potosí, ladera W.	29	6	1983	H. et al.	TEX
<i>Salvia</i>	<i>greggii</i>	GALEANA	La Boca del Refugio, 3.27 mi al E, rumbo a San Pablo.	19	11	1995	Hinton&et al	TEX
<i>Salvia</i>	<i>greggii</i>	GALEANA	Catarino Rodriguez, (El Potosí), 10 Km al E, camino a Galeana.	20	3	1985	F. R. Barrie&K. C. Nixon	TEX
<i>Salvia</i>	<i>greggii</i>	GALEANA	Samaniego y La Becerra.	5	9	1989	Hinton&et al	TEX
<i>Salvia</i>	<i>greggii</i>	GALEANA	Samaniego y La Becerra.	8	12	1989	Hinton&et al	TEX
<i>Salvia</i>	<i>greggii</i>	GALEANA	Samaniego y La Becerra.	21	10	1989	Hinton&et al	TEX
<i>Salvia</i>	<i>greggii</i>	GALEANA	San Francisco Javier, 14.6 Km al E.	4	7	1985	C. P. Cowan&M. A. Luckow&N. Jacobson	TEX
<i>Salvia</i>	<i>greggii</i>	GALEANA	El Aguillilla.	7	7	1997	Hinton&et al	TEX
<i>Salvia</i>	<i>greggii</i>	GALEANA	Cerro El Potosí, W of	29	6	1983	Hinton et al.	Hinton

<i>Salvia</i>	<i>greggii</i>	GALEANA	La Becerra, above	5	9	1989	Hinton et al.	Hinton
<i>Salvia</i>	<i>greggii</i>	GALEANA	La Becerra, above	21	10	1989	Hinton et al.	Hinton
<i>Salvia</i>	<i>greggii</i>	GALEANA	La Becerra, above	8	12	1989	Hinton et al.	Hinton
<i>Salvia</i>	<i>greggii</i>	GALEANA	La Primavera, N of	5	9	1995	Hinton et al.	Hinton
<i>Salvia</i>	<i>greggii</i>	GALEANA	Boca de Refugio->San Pablo	19	11	1995	Hinton et al.	Hinton
<i>Salvia</i>	<i>greggii</i>	GALEANA	Rancho Aguillilla, S of	7	7	1997	Hinton et al.	Hinton
<i>Salvia</i>	<i>greggii</i>	GARCÍA	Grutas de García, 3 mi al W.	99	12	1961	R. Ford S.	TEX
<i>Salvia</i>	<i>greggii</i>	GENERAL ZARAGOZA	Sierra Peña Nevada.	1	6	1974	T. F. Patterson	TEX
<i>Salvia</i>	<i>greggii</i>	ITURBIDE	Iturbide, 2 mi al W.	19	7	1958	D. S. Correll&I. M. Johnston	TEX
<i>Salvia</i>	<i>greggii</i>	MONTERREY	Parque Chipinque.	7	5	1960	R. Ford S.	TEX
<i>Salvia</i>	<i>greggii</i>	ND	7 Km E of Tokio, on rte 31 N of Cerro de Tovar	20	6	1972	F. Chiang C.&T. L. Wendt&M. C. Johnston	LL
<i>Salvia</i>	<i>greggii</i>	ND	4.8 km N of jct ar 18 de Marzo on rd to El Orito & Potosí, 6 km S of El Orito	20	3	1985	F. R. Barrie&K. C. Nixon	TEX
<i>Salvia</i>	<i>greggii</i>	ND	Ca 1 mi WSW in small valley, 15 mi E of San Rafael off Hwy 57 (NUEVO LEON - ND)	22	7	1977	C. Wells&G. Nesom	LL
<i>Salvia</i>	<i>greggii</i>	ND	0.5 Km NW of Rancho Zaragoza, 4 Km E of El Barrosito	19	6	1972	F. Chiang C.&T. L. Wendt&M. C. Johnston	LL
<i>Salvia</i>	<i>greggii</i>	SANTA CATARINA	El Jonuco	30	9	1996	Hinton&et al	TEX
<i>Salvia</i>	<i>greggii</i>	SANTA CATARINA	El Jonuco	30	9	1996	Hinton et al.	Hinton
<i>Salvia</i>	<i>involutrata</i>	ARAMBERRI	Cerro El Viejo	20	2	1993	Hinton et al.	Hinton
<i>Salvia</i>	<i>involutrata</i>	ARAMBERRI	Cerro El Viejo	1	10	1993	Hinton et al.	Hinton
<i>Salvia</i>	<i>involutrata</i>	GENERAL ZARAGOZA	Cerro El Viejo	16	10	1992	Hinton et al.	Hinton
<i>Salvia</i>	<i>involutrata</i>	GENERAL ZARAGOZA	Los Caballos	2	8	1994	Hinton et al.	Hinton
<i>Salvia</i>	<i>involutrata</i>	MONTEMORELOS	La Trinidad (NUEVO LEON - MONTEMORELOS)	9	8	1988	T. F. Patterson	TEX
<i>Salvia</i>	<i>involutrata</i>	MONTERREY	Ciudad Monterrey.	23	9	1989	C. M. Schoenfeld	TEX
<i>Salvia</i>	<i>jaimehintoniana</i>	ARAMBERRI	La Escondida.	3	8	1993	Hinton&et al	TEX
<i>Salvia</i>	<i>jaimehintoniana</i>	ARAMBERRI	La Escondida, 22.36 Km al NE, carr a San Francisco de Leos.	23	7	1993	Hinton&et al	TEX
<i>Salvia</i>	<i>jaimehintoniana</i>	ARAMBERRI	La Escondida, 22.36 Km al NE, carr a San Francisco de Leos.	23	7	1993	Hinton&et al	TEX
<i>Salvia</i>	<i>jaimehintoniana</i>	DOCTOR ARROYO	San Antonio de Peña Nevada, 12, Km, NE,	99	7	1977	C. Wells&G. Nesom	TEX
<i>Salvia</i>	<i>jaimehintoniana</i>	DOCTOR ARROYO	San Antonio de Peña Nevada, 12, Km, NE,	99	7	1977	C. Wells&G. Nesom	LL
<i>Salvia</i>	<i>jaimehintoniana</i>	DOCTOR	San Antonio de	99	7	1977	C. Wells&G.	LL

		ARROYO	Peña Nevada, 12, Km, NE, Pablillo, 7 Km al E.				Nesom	
<i>Salvia</i>	<i>jaimehintoniana</i>	GALEANA		18	5	1985	Hinton&et al	TEX
<i>Salvia</i>	<i>jaimehintoniana</i>	GALEANA	Agua Blanca.	28	8	1991	Hinton&et al	TEX
<i>Salvia</i>	<i>jaimehintoniana</i>	GALEANA	Carrizos.	16	10	1983	H. et al.	TEX
<i>Salvia</i>	<i>jaimehintoniana</i>	GALEANA	Pablillo, 9.5 mi al S.	17	6	1963	C. R. Bell&H. Rice	LL
<i>Salvia</i>	<i>jaimehintoniana</i>	GALEANA	Entre Ciénega del Toro y Santa Rosa	14	9	1996	Hinton&et al	TEX
<i>Salvia</i>	<i>jaimehintoniana</i>	GALEANA	Agua Blanca (NUEVO LEON - GALEANA)	4	7	1992	Hinton&et al	TEX
<i>Salvia</i>	<i>jaimehintoniana</i>	GALEANA	El Carrizo, above	16	10	1983	Hinton et al.	Hinton
<i>Salvia</i>	<i>jaimehintoniana</i>	GALEANA	Agua Blanca->San Miguel	28	8	1991	Hinton et al.	Hinton
<i>Salvia</i>	<i>jaimehintoniana</i>	GALEANA	Agua Blanca, above	4	7	1992	Hinton et al.	Hinton
<i>Salvia</i>	<i>jaimehintoniana</i>	GALEANA	Ciénega del Toro->Santa Rosa	14	9	1996	Hinton et al.	Hinton
<i>Salvia</i>	<i>jaimehintoniana</i>	GENERAL ZARAGOZA	Sa El Soldado, Cerro Peña Nevada, exposición E (NUEVO LEON - GENERAL ZARAGOZA)	24	8	1989	J. A. Villarreal&M. A. Carranza P.&G. Nesom&J. Norris	TEX
<i>Salvia</i>	<i>jaimehintoniana</i>	GENERAL ZARAGOZA	Camino de la Encantada a la Tinaja (NUEVO LEON - GENERAL ZARAGOZA)	25	5	1992	L. Hernández S.&M. Martínez&J. Jiménez	TEX
<i>Salvia</i>	<i>jaimehintoniana</i>	GENERAL ZARAGOZA	Joya de San Diego.	6	9	1998	Hinton&et al	TEX
<i>Salvia</i>	<i>jaimehintoniana</i>	GENERAL ZARAGOZA	Joya de San Diego.	6	9	1998	Hinton&et al	TEX
<i>Salvia</i>	<i>jaimehintoniana</i>	GENERAL ZARAGOZA	La Joya de San Diego, above	6	9	1998	Hinton et al.	Hinton
<i>Salvia</i>	<i>jaimehintoniana</i>	GENERAL ZARAGOZA	La Joya de San Diego, above	6	9	1998	Hinton et al.	Hinton
<i>Salvia</i>	<i>jaimehintoniana</i>	SANTIAGO	El Cercado.	13	8	1934	C. H. Mueller&M. T. Mueller	TEX
<i>Salvia</i>	<i>jorgehintoniana</i>	GENERAL ZARAGOZA	Cerro El Viejo	6	10	1992	Hinton et al.	Hinton
<i>Salvia</i>	<i>jorgehintoniana</i>	ITURBIDE	Agua Blanca->San Miguel	28	8	1991	Hinton et al.	Hinton
<i>Salvia</i>	<i>keerlii</i>	ARAMBERRI	La Ascensión, 14.135 Km al S, carr a La Escondida.	23	10	1993	Hinton&et al	TEX
<i>Salvia</i>	<i>keerlii</i>	ARAMBERRI	Ascensión->La Escondida	23	10	1993	Hinton et al.	Hinton
<i>Salvia</i>	<i>keerlii</i>	ARAMBERRI	Cerro El Viejo	1	10	1993	Hinton et al.	Hinton
<i>Salvia</i>	<i>keerlii</i>	DOCTOR ARROYO	San Antonio de Peña Nevada, 2.5 Km al ENE.	3	8	1981	G. Nesom	TEX
<i>Salvia</i>	<i>keerlii</i>	DOCTOR ARROYO	Capadero El (Capadero Grande)	20	10	1984	J. G. Saunders&W. Scherrer&K. C. Nixon	TEX
<i>Salvia</i>	<i>keerlii</i>	GENERAL ZARAGOZA	Los Soldados, sierra	24	8	1989	J. A. Villarreal&M. A. Carranza P.&G. Nesom&J. Norris	TEX
<i>Salvia</i>	<i>keerlii</i>	ND	34.7 mi NE of Dr Arroyo, 2.3 mi SW of La Escondida along Hwy 29	8	9	1971	J. S. Henrickson&S. Sundberg	LL
<i>Salvia</i>	<i>longispicata</i>	ARAMBERRI	Aramberri, N of	1	9	1990	Hinton et al.	Hinton

<i>Salvia</i>	<i>lycioides</i>	ARAMBERRI	La Escondida.	3	8	1993	Hinton&et al	TEX
<i>Salvia</i>	<i>lycioides</i>	GALEANA	Entre Ciénega del Toro y Santa Rosa	3	10	1995	Hinton&et al	TEX
<i>Salvia</i>	<i>lycioides</i>	GALEANA	La Primavera, (Charco El)	5	9	1995	Hinton&et al	TEX
<i>Salvia</i>	<i>lycioides</i>	GALEANA	Galeana, 13.345 Km al N, carr a Rayones.	17	10	1990	Hinton&et al	TEX
<i>Salvia</i>	<i>lycioides</i>	GALEANA	Ciénega del Toro->Santa Rosa	3	10	1995	Hinton et al.	Hinton
<i>Salvia</i>	<i>lycioides</i>	ND	Just N of Estación Microondas Mariposa; about 3 Km from Coahuila line near Monterrey-Salttillo Hwy	24	5	1973	M. C. Johnston&T. L. Wendt&F. Chiang C.	LL
<i>Salvia</i>	<i>lycioides</i>	ND	Cerro Potosí	27	8	1987	D. Bogler&T. L. Atkins	TEX
<i>Salvia</i>	<i>lycioides</i>	SANTIAGO	Los Lirios-->La Jacinta	15	9	1995	Hinton&et al	TEX
<i>Salvia</i>	<i>macellaria</i>	GENERAL ZARAGOZA	Cerro El Viejo	5	10	1992	Hinton et al.	Hinton
<i>Salvia</i>	<i>macellaria</i>	GENERAL ZARAGOZA	Cerro El Viejo	12	10	1992	Hinton et al.	Hinton
<i>Salvia</i>	<i>microphylla</i>	ARAMBERRI	La Escondida.	13	11	1993	Hinton&et al	TEX
<i>Salvia</i>	<i>microphylla</i>	ARAMBERRI	La Escondida.	3	8	1993	Hinton&et al	TEX
<i>Salvia</i>	<i>microphylla</i>	ARAMBERRI	La Escondida.	13	11	1993	Hinton&et al	TEX
<i>Salvia</i>	<i>microphylla</i>	ARAMBERRI	La Ascensión, 14.135 Km al S, carr a La Escondida.	23	10	1993	Hinton&et al	TEX
<i>Salvia</i>	<i>microphylla</i>	ARAMBERRI	La Escondida->Josecito	13	11	1993	Hinton et al.	Hinton
<i>Salvia</i>	<i>microphylla</i>	ARAMBERRI	La Escondida->Josecito	13	11	1993	Hinton et al.	Hinton
<i>Salvia</i>	<i>microphylla</i>	DOCTOR ARROYO	San Antonio de Peña Nevada, 12, Km, NE,	99	7	1977	C. Wells&G. Nesom	LL
<i>Salvia</i>	<i>microphylla</i>	GALEANA	Cañada San Francisco.	12	5	1934	C. H. Mueller&M. T. Mueller	TEX
<i>Salvia</i>	<i>microphylla</i>	GALEANA	Pablillo.	20	10	1958	M. A. Luckow & M. Lavin	LL
<i>Salvia</i>	<i>microphylla</i>	GALEANA	Pablillo	29	7	1936	M. Taylor	TEX
<i>Salvia</i>	<i>microphylla</i>	GALEANA	Pablillo, 9.5 mi al S.	17	6	1963	C. R. Bell&H. Rice	TEX
<i>Salvia</i>	<i>microphylla</i>	GALEANA	San José de la Marta; áreas próximas al Ejido (NUEVO LEON - GALEANA)	7	6	1988	J. A. Villarreal&M. A. Carranza P.&M. Vázquez&D. Markwalder	LL
<i>Salvia</i>	<i>microphylla</i>	GALEANA	Along the rd from San Rafael to 18 de Marzo and Galeana, ca 8 mi E of San Rafael, 4.4 mi E of La Boca	22	10	1982	J. Grimes&K. C. Nixon&S. Sundberg	TEX
<i>Salvia</i>	<i>microphylla</i>	GALEANA	Agua Blanca (NUEVO LEON - GALEANA)	4	7	1991	Hinton&et al	TEX
<i>Salvia</i>	<i>microphylla</i>	GALEANA	Galeana, 15 mi al SW.	30	5	1934	C. H. Mueller&M. T. Mueller	TEX
<i>Salvia</i>	<i>microphylla</i>	GALEANA	Galeana, 15 mi al SW.	30	5	1934	C. H. Mueller&M. T. Mueller	TEX
<i>Salvia</i>	<i>microphylla</i>	GALEANA	Dieciocho de Marzo, 4.9 mi al SE, carr a	20	10	1989	Hinton&et al	TEX



<i>Salvia</i>	<i>microphylla</i>	GALEANA	Galeana. Dieciocho de Marzo, 12.8 mi al W.	20	10	1979	M. J. Warnock	TEX
<i>Salvia</i>	<i>microphylla</i>	GALEANA	Pabillo, 1.5 mi al SW.	21	7	1958	D. S. Correll&I. M. Johnston	LL
<i>Salvia</i>	<i>microphylla</i>	GALEANA	Cerro El Potosí, ladera E.	16	9	1980	J. S. Henrickson&P. Bekey	TEX
<i>Salvia</i>	<i>microphylla</i>	GALEANA	Cerro El Potosí, ladera E.	20	10	1979	M. J. Warnock	TEX
<i>Salvia</i>	<i>microphylla</i>	GALEANA	Galeana.	2	8	1975	D. S. Lewis	LL
<i>Salvia</i>	<i>microphylla</i>	GALEANA	Galeana.	24	8	1984	M. Lavin&A. T. Whittemore&T. L. Atkins	TEX
<i>Salvia</i>	<i>microphylla</i>	GALEANA	San Pedro Sotolar, 7.1 mi al S.	31	5	1983	L. C. Barnett&L. J. Dorr&C. P. Cowan	TEX
<i>Salvia</i>	<i>microphylla</i>	GALEANA	Cerro El Potosí.	15	7	1945	A. Hernández C.	TEX
<i>Salvia</i>	<i>microphylla</i>	GALEANA	Cerro El Potosí (NUEVO LEON - GALEANA)	2	5	1969	G. B. Hinton	TEX
<i>Salvia</i>	<i>microphylla</i>	GALEANA	Cerro El Potosí.	20	10	1979	M. J. Warnock	TEX
<i>Salvia</i>	<i>microphylla</i>	GALEANA	Cerro El Potosí.	24	7	1977	C. Wells&G. Nesom	LL
<i>Salvia</i>	<i>microphylla</i>	GALEANA	Cerro El Potosí.	2	8	1975	D. S. Lewis	LL
<i>Salvia</i>	<i>microphylla</i>	GALEANA	Entre Ciénega del Toro y San Juan de Mimbres	28	9	1985	J. Elizondo&R. Banda S.	TEX
<i>Salvia</i>	<i>microphylla</i>	GALEANA	Microondas Radio Faro El Potosí, cerca de.	7	7	1963	R. L. McGregor&L. J. Harms&A. J. Robinson&R. del Rosario&R. Segal	LL
<i>Salvia</i>	<i>microphylla</i>	GALEANA	Cerro El Potosí	2	5	1969	Hinton et al.	Hinton
<i>Salvia</i>	<i>microphylla</i>	GALEANA	18 de Marzo- >Galeana + 2 km	20	10	1989	Hinton et al.	Hinton
<i>Salvia</i>	<i>microphylla</i>	GALEANA	Cerro El Gallo	21	2	1990	Hinton et al.	Hinton
<i>Salvia</i>	<i>microphylla</i>	GALEANA	Agua Blanca, below	4	7	1992	Hinton et al.	Hinton
<i>Salvia</i>	<i>microphylla</i>	GENERAL ZARAGOZA	Peña Nevada, Sierra, lado E	5	7	1985	McDonald	TEX
<i>Salvia</i>	<i>microphylla</i>	GENERAL ZARAGOZA	Zaragoza.	24	5	1992	L. Hernández S.&M. Martínez&J. Jiménez	TEX
<i>Salvia</i>	<i>microphylla</i>	GENERAL ZARAGOZA	San Antonio Peña Nevada	30	5	1978	Hinton et al.	Hinton
<i>Salvia</i>	<i>microphylla</i>	MONTEMORELOS	6 Km SE of La Trinidad, in La Sa Cebolla, just W of the precipice El Butano	5	8	1988	T. F. Patterson	TEX
<i>Salvia</i>	<i>microphylla</i>	MONTEMORELOS	6 Km SE of La Trinidad, summit of one the picachos of Sa La Cebolla	5	8	1988	T. F. Patterson	TEX
<i>Salvia</i>	<i>microphylla</i>	ND	Cerro Potosí	27	8	1987	D. Bogler&T. L. Atkins	TEX
<i>Salvia</i>	<i>microphylla</i>	ND	Cerro Potosí	21	6	1985	McDonald	TEX
<i>Salvia</i>	<i>microphylla</i>	ND	Cerro Potosí	1	8	1975	D. S. Lewis	LL
<i>Salvia</i>	<i>modica</i>	ARAMBERRI	Cerro El Viejo	28	7	1993	Hinton et al.	Hinton
<i>Salvia</i>	<i>modica</i>	ARAMBERRI	Cerro El Viejo	16	6	1993	Hinton et al.	Hinton
<i>Salvia</i>	<i>modica</i>	GENERAL ZARAGOZA	Puerto Pino	18	6	1979	Hinton et al.	Hinton

<i>Salvia</i>	<i>modica</i>	GENERAL ZARAGOZA	El Salto	28	7	1993	Hinton et al.	Hinton
<i>Salvia</i>	<i>modica</i>	GENERAL ZARAGOZA	Cerro El Viejo	22	9	1993	Hinton et al.	Hinton
<i>Salvia</i>	<i>modica</i>	GENERAL ZARAGOZA	Cuauhtemoc	10	11	1994	Hinton et al.	Hinton
<i>Salvia</i>	<i>monclovensis</i>	ND	10 Km al E de Iturbide, carr 60	11	12	1991	J. A. Villarreal&M. A. Carranza P.	TEX
<i>Salvia</i>	<i>potus</i>	GALEANA	Cerro El Gallo	23	10	1988	Hinton et al.	Hinton
<i>Salvia</i>	<i>puberula</i>	GENERAL ZARAGOZA	El Salto	26	10	1978	Hinton et al.	Hinton
<i>Salvia</i>	<i>reflexa</i>	DOCTOR ARROYO	Doctor Arroyo, 30 mi al ENE.	3	8	1981	G. Nesom	TEX
<i>Salvia</i>	<i>reflexa</i>	GALEANA	Agua Blanca.	28	8	1991	Hinton&et al	TEX
<i>Salvia</i>	<i>reflexa</i>	GALEANA	Pabillo	21	8	1936	M. Taylor	TEX
<i>Salvia</i>	<i>reflexa</i>	GALEANA	San José de las Joyas.	9	8	1983	G. B. Hinton	TEX
<i>Salvia</i>	<i>reflexa</i>	GALEANA	El Aguililla	2	10	1990	Hinton&et al	TEX
<i>Salvia</i>	<i>reflexa</i>	GALEANA	El Aguililla	16	8	1989	Hinton&et al	TEX
<i>Salvia</i>	<i>reflexa</i>	GALEANA	San José de Las Joyas	9	8	1983	Hinton et al.	Hinton
<i>Salvia</i>	<i>reflexa</i>	GALEANA	Rancho Aguililla	16	8	1989	Hinton et al.	Hinton
<i>Salvia</i>	<i>reflexa</i>	GALEANA	Rancho Aguililla	2	10	1990	Hinton et al.	Hinton
<i>Salvia</i>	<i>reflexa</i>	GALEANA	Agua Blanca->San Miguel	28	8	1991	Hinton et al.	Hinton
<i>Salvia</i>	<i>reflexa</i>	GALEANA	San Roberto, E of	15	11	1999	Hinton et al.	Hinton
<i>Salvia</i>	<i>reflexa</i>	GALEANA	Rancho Aguililla, N of	29	6	2000	Hinton et al.	Hinton
<i>Salvia</i>	<i>reflexa</i>	GENERAL ZARAGOZA	Tinajas, (Los Tanques).	5	6	1994	Hinton&et al	TEX
<i>Salvia</i>	<i>reflexa</i>	GENERAL ZARAGOZA	Tinaja Verde	5	6	1994	Hinton et al.	Hinton
<i>Salvia</i>	<i>reflexa</i>	ITURBIDE	San Pedro Iturbide, near	25	9	1979	Hinton et al.	Hinton
<i>Salvia</i>	<i>reflexa</i>	SANTA CATARINA	Ciudad Santa Catarina, 5 mi al W.	17	11	1958	R. C. Rollins&R. M. Tryon	LL
<i>Salvia</i>	<i>regla</i>	ARAMBERRI	La Escondida->Josécito (NUEVO LEON - ARAMBERRI)	13	11	1993	Hinton&et al	TEX
<i>Salvia</i>	<i>regla</i>	ARAMBERRI	La Escondida, 22.36 Km al NE, carr a San Francisco de Leos.	23	7	1993	Hinton&et al	TEX
<i>Salvia</i>	<i>regla</i>	ARAMBERRI	La Escondida->San Francisco	23	7	1993	Hinton et al.	Hinton
<i>Salvia</i>	<i>regla</i>	ARAMBERRI	La Escondida->Josecito	13	11	1993	Hinton et al.	Hinton
<i>Salvia</i>	<i>regla</i>	DOCTOR ARROYO	San Josecito, below	3	10	1998	Hinton et al.	Hinton
<i>Salvia</i>	<i>regla</i>	GALEANA	Agua Blanca.	28	8	1991	Hinton&et al	TEX
<i>Salvia</i>	<i>regla</i>	GALEANA	Agua Blanca.	28	8	1991	Hinton&et al	TEX
<i>Salvia</i>	<i>regla</i>	GALEANA	San Francisco Javier, 15.6 mi al E.	4	7	1985	C. P. Cowan&M. A. Luckow&N. Jacobson	TEX
<i>Salvia</i>	<i>regla</i>	GALEANA	Dieciocho de Marzo.	18	10	1983	G. B. Hinton	TEX
<i>Salvia</i>	<i>regla</i>	GALEANA	Dieciocho de Marzo.	30	9	1989	Hinton&et al	TEX
<i>Salvia</i>	<i>regla</i>	GALEANA	3 mi N of Los Mimbres, ca 15 mi NW of Galeana	20	8	1979	B. L. Turner&F. Davies	TEX
<i>Salvia</i>	<i>regla</i>	GALEANA	Los Pocitos, 10 Km al NE.	26	8	1984	G. B. Hinton	TEX

<i>Salvia</i>	<i>regla</i>	GALEANA	Cerro El Potosí (NUEVO LEON - GALEANA)	15	9	1869	G. B. Hinton	TEX
<i>Salvia</i>	<i>regla</i>	GALEANA	Cerro El Potosí.	16	9	1980	J. S. Henrickson&S. Sundberg	TEX
<i>Salvia</i>	<i>regla</i>	GALEANA	Cerro El Potosí	15	10	1969	Hinton et al.	Hinton
<i>Salvia</i>	<i>regla</i>	GALEANA	18 de Marzo, above	18	10	1983	Hinton et al.	Hinton
<i>Salvia</i>	<i>regla</i>	GALEANA	Pocitos, 10 km E of	26	8	1984	Hinton et al.	Hinton
<i>Salvia</i>	<i>regla</i>	GALEANA	18 de Marzo, above	30	9	1989	Hinton et al.	Hinton
<i>Salvia</i>	<i>regla</i>	GALEANA	Agua Blanca- >San Miguel	28	8	1991	Hinton et al.	Hinton
<i>Salvia</i>	<i>regla</i>	GALEANA	Agua Blanca- >San Miguel	28	8	1991	Hinton et al.	Hinton
<i>Salvia</i>	<i>regla</i>	GENERAL ZARAGOZA	San Josecito, below	3	10	1998	Hinton&et al	Hinton TEX
<i>Salvia</i>	<i>regla</i>	GENERAL ZARAGOZA	El Pino, (Puerto El Pino).	19	6	1979	G. B. Hinton	TEX
<i>Salvia</i>	<i>regla</i>	GENERAL ZARAGOZA	Puerto Pino, S of	18	6	1979	Hinton et al.	Hinton
<i>Salvia</i>	<i>regla</i>	GENERAL ZARAGOZA	La Cañada	2	8	1994	Hinton et al.	Hinton
<i>Salvia</i>	<i>regla</i>	MONTEMORELOS	6 Km SE of La Trinidad, in La Sa Cebolla, just W of the precipice El Butano	5	8	1988	T. F. Patterson	TEX
<i>Salvia</i>	<i>regla</i>	MONTERREY	Parque Chipinque.	99	9	1960	R. Ford S.	TEX
<i>Salvia</i>	<i>regla</i>	ND	Cerro Potosí	27	8	1987	D. Bogler&T. L. Atkins	TEX
<i>Salvia</i>	<i>regla</i>	RAYONES	Sierra La Cebolla.	20	8	1939	C. H. Mueller	LL
<i>Salvia</i>	<i>regla</i>	SANTIAGO	14 Km E of Los Lirios, on rd over Mts to Monterrey, near Rancho Graciela, just E of state line; Sa Madre Oriental	6	7	1986	A. C. Sanders&J. West	TEX
<i>Salvia</i>	<i>riparia</i>	ARAMBERRI	Cerro El Viejo	16	6	1993	Hinton et al.	Hinton
<i>Salvia</i>	<i>roemeriana</i>	ARAMBERRI	Aramberri.	30	11	1989	Hinton&et al	TEX
<i>Salvia</i>	<i>roemeriana</i>	ARAMBERRI	Aramberri, N of	30	11	1989	Hinton et al.	Hinton
<i>Salvia</i>	<i>roemeriana</i>	GALEANA	Río de San José, nr (NUEVO LEON - GALEANA)	2	10	1991	Hinton&et al	TEX
<i>Salvia</i>	<i>roemeriana</i>	GALEANA	Carrizos.	16	10	1983	H. et al.	TEX
<i>Salvia</i>	<i>roemeriana</i>	GALEANA	La Poza, 21.375 Km al SE, carr a Río de San José.	31	5	1992	Hinton&et al	TEX
<i>Salvia</i>	<i>roemeriana</i>	GALEANA	Los Pocitos, 10 Km al NE.	26	8	1984	H. et al.	TEX
<i>Salvia</i>	<i>roemeriana</i>	GALEANA	El Carrizo	5	5	1983	Hinton et al.	Hinton
<i>Salvia</i>	<i>roemeriana</i>	GALEANA	El Carrizo, above	16	10	1983	Hinton et al.	Hinton
<i>Salvia</i>	<i>roemeriana</i>	GALEANA	Pocitos, 10 km E of	26	8	1984	Hinton et al.	Hinton
<i>Salvia</i>	<i>roemeriana</i>	GALEANA	San José del Río, near	2	10	1991	Hinton et al.	Hinton
<i>Salvia</i>	<i>roemeriana</i>	GALEANA	La Poza->Río de San José	31	5	1992	Hinton et al.	Hinton
<i>Salvia</i>	<i>roemeriana</i>	ND	Cañón de Potrerillos, 3 Km W of Rancho Las Ovejas on the N side of the Sa del Muerto	16	3	1973	M. C. Johnston&T. L. Wendt&F. Chiang C.	TEX

<i>Salvia</i>	<i>roemeriana</i>	ND	1.5 mi from San Isidro in the canyon between there and San Juan Bautiste; along the rd from Cola de Caballo to Saltillo (NUEVO LEON - ND)	11	5	1992	M. H. Mayfield&B. G. Milligan&C. McCall	TEX
<i>Salvia</i>	<i>roemeriana</i>	SAN PEDRO GARZA GARCÍA	Chipinque	7	4	1960	R. Ford S.	TEX
<i>Salvia</i>	<i>roemeriana</i>	SAN PEDRO GARZA GARCÍA	Chipinque.	11	6	1978	J. M. Poole&W. A. Watson	TEX
<i>Salvia</i>	<i>roemeriana</i>	SANTA CATARINA	El Jonuco	30	6	1996	Hinton&et al	TEX
<i>Salvia</i>	<i>roemeriana</i>	SANTA CATARINA	Cañón La Huasteca.	13	11	1989	G. Starr&C. Starr	TEX
<i>Salvia</i>	<i>roemeriana</i>	SANTA CATARINA	El Jonuco	30	9	1996	Hinton et al.	Hinton
<i>Salvia</i>	<i>roemeriana</i>	SANTIAGO	Salto de Agua Cola De Caballo.	26	4	1976	R. Sanders&J. B. Harborne	TEX
<i>Salvia</i>	<i>roemeriana</i>	SANTIAGO	Cola de Caballo (NUEVO LEON - SANTIAGO)	8	4	1963	J. de Anda Jr.	TEX
<i>Salvia</i>	<i>roemeriana</i>	SANTIAGO	Cañón La Boca.	20	6	1984	J. A. Villarreal&M. A. Carranza P.&M. Moreno	TEX
<i>Salvia</i>	<i>roemeriana</i>	SANTIAGO	San Isidro (NUEVO LEON - SANTIAGO)	16	6	1994	Hinton&et al	TEX
<i>Salvia</i>	<i>roemeriana</i>	SANTIAGO	San Isidro	16	6	1994	Hinton et al.	Hinton
<i>Salvia</i>	<i>rotundifolia</i>	ARAMBERRI	San Juan Puente y Avilés	2	8	1980	Hinton et al.	Hinton
<i>Salvia</i>	<i>rubropunctata</i>	ARAMBERRI	La Escondida, W of	3	8	1993	Hinton et al.	Hinton
<i>Salvia</i>	<i>rubropunctata</i>	GALEANA	Las Norias	26	10	1978	Hinton et al.	Hinton
<i>Salvia</i>	<i>sacculus</i>	ARAMBERRI	Aramberri.	1	9	1990	Hinton&et al	TEX
<i>Salvia</i>	<i>sacculus</i>	ARAMBERRI	La Escondida->San Francisco	23	7	1993	Hinton et al.	Hinton
<i>Salvia</i>	<i>sacculus</i>	ARAMBERRI	La Escondida->San Francisco	23	7	1993	Hinton et al.	Hinton
<i>Salvia</i>	<i>sacculus</i>	ARAMBERRI	La Escondida, W of	3	8	1993	Hinton et al.	Hinton
<i>Salvia</i>	<i>sacculus</i>	DOCTOR ARROYO	San Josecito, below	3	10	1998	Hinton et al.	Hinton
<i>Salvia</i>	<i>sacculus</i>	GALEANA	Pablillo	26	8	1936	M. Taylor	TEX
<i>Salvia</i>	<i>sacculus</i>	GALEANA	Galeana, 15 mi al SW.	21	7	1934	C. H. Mueller&M. T. Mueller	TEX
<i>Salvia</i>	<i>sacculus</i>	GENERAL ZARAGOZA	San Josecito, below	3	10	1998	Hinton&et al	TEX
<i>Salvia</i>	<i>sacculus</i>	ITURBIDE	San Pedro Iturbide, near	24	9	1979	Hinton et al.	Hinton
<i>Salvia</i>	<i>serotina</i>	SANTA CATARINA	Ciudad Santa Catarina, 5 mi al W.	17	11	1958	R. C. Rollins&R. M. Tryon	LL
<i>Salvia</i>	<i>serotina</i>	SANTA CATARINA	Cañón La Huasteca.	22	12	1954	M. C. Carlson	TEX
<i>Salvia</i>	<i>setulosa</i>	ARAMBERRI	La Escondida, near	20	7	1993	Hinton et al.	Hinton
<i>Salvia</i>	<i>setulosa</i>	GALEANA	Agua Blanca->San Miguel	28	8	1991	Hinton et al.	Hinton
<i>Salvia</i>	<i>setulosa</i>	GALEANA	La Purísima, above	25	10	1991	Hinton et al.	Hinton
<i>Salvia</i>	<i>sharpii</i>	GENERAL ZARAGOZA	Rincón del Salto	28	7	1993	Hinton&et al	TEX
<i>Salvia</i>	<i>sharpii</i>	GENERAL ZARAGOZA	Cuauhtemoc.	10	11	1994	Hinton&et al	TEX
<i>Salvia</i>	<i>sharpii</i>	GENERAL	El Pino, (Puerto El	19	6	1979	G. B. Hinton	TEX

<i>Salvia</i>	<i>sharpii</i>	ZARAGOZA MONTEMORELOS	Pino). 6 Km SE of La Trinidad, in La Sa Cebolla, just W of the precipice El Butano	5	8	1988	T. F. Patterson	TEX
<i>Salvia</i>	<i>tarayensis</i>	GALEANA	Pablillo, 7 km E of	16	5	1985	Hinton et al.	Hinton
<i>Salvia</i>	<i>texana</i>	HIGUERAS	On w side of old rte of Méx 85, ca 0. 2 Km N of rd to Estación de Mircroondas Mamalique, just S of top of pass, ca 36 Km S of Sabinas Hidalgo; Mamalique Pass	7	4	1990	E. L. Bridges&L. Woodruff	TEX
<i>Salvia</i>	<i>texana</i>	MONTERREY	Museo Regional El Obispado.	29	6	1944	C. L. Fernández C.&F. A. Barkley	TEX
<i>Salvia</i>	<i>texana</i>	MONTERREY	Ciudad Monterrey.	16	11	1958	R. C. Rollins&R. M. Tryon	LL
<i>Salvia</i>	<i>texana</i>	MONTERREY	Ciudad Monterrey.	4	7	1960	R. Ford S.	TEX
<i>Salvia</i>	<i>texana</i>	SABINAS HIDALGO	Méx Hwy 85, 2 mi (byrd) S of Sabinas Hidalgo, 86 Km (by air) NNE of Monterrey (NUEVO LEON - SABINAS HIDALGO)	27	3	1976	B. F. Hansen&J. Hansen&T. S. Cochrane&B. A. Cochrane&C. S. Keller	LL
<i>Salvia</i>	<i>texana</i>	SABINAS HIDALGO	Ciudad Sabinas Hidalgo, 7 mi al S.	10	8	1939	C. H. Muller	LL
<i>Salvia</i>	<i>texana</i>	SABINAS HIDALGO	Ciudad Sabinas Hidalgo, 5 Km al SW, carr a Ciudad Monterrey.	21	4	1939	T. C. Frye&E. M. Frye	TEX
<i>Salvia</i>	<i>texana</i>	SALINAS VICTORIA	Estación de Microondas Mamulique	10	11	1976	J. M. Smith&B. L. Turner&M. A. Whalen	TEX
<i>Salvia</i>	<i>texana</i>	SALINAS VICTORIA	Mamulique.	23	3	1986	G. Nesom	TEX
<i>Salvia</i>	<i>texana</i>	SANTIAGO	Cañón El Huajuco.	10	8	1934	C. H. Mueller&M. T. Mueller	TEX
<i>Salvia</i>	<i>tiliaefolia</i>	ARAMBERRI	Aramberri.	23	11	1989	Hinton&et al	TEX
<i>Salvia</i>	<i>tiliaefolia</i>	DOCTOR ARROYO	Doctor Arroyo, 32 mi al N.	24	10	1974	M. L. Butterwick&J. M. Poole&M. Whalen	TEX
<i>Salvia</i>	<i>tiliaefolia</i>	DOCTOR ARROYO	Los Medina	31	7	1990	Hinton&et al	TEX
<i>Salvia</i>	<i>tiliaefolia</i>	GALEANA	5.2 mi E of Iturbide, on Méx 60	25	10	1982	J. Grimes&K. C. Nixon&L. J. Dorr&S. Sundberg	TEX
<i>Salvia</i>	<i>tiliaefolia</i>	GALEANA	Agua Blanca.	28	8	1991	Hinton&et al	TEX
<i>Salvia</i>	<i>tiliaefolia</i>	GALEANA	Pablillo.	20	10	1958	G. N. Jones	TEX
<i>Salvia</i>	<i>tiliaefolia</i>	GALEANA	Pablillo, 5 Km al S.	18	10	1983	H. et al.	TEX
<i>Salvia</i>	<i>tiliaefolia</i>	GENERAL ZARAGOZA	San Josecito, below	3	10	1998	Hinton&et al	TEX
<i>Salvia</i>	<i>tiliifolia</i>	ARAMBERRI	Aramberri, N of	23	11	1989	Hinton et al.	Hinton
<i>Salvia</i>	<i>tiliifolia</i>	DOCTOR ARROYO	Los Medina	1	8	1990	Hinton et al.	Hinton
<i>Salvia</i>	<i>tiliifolia</i>	DOCTOR ARROYO	San Josecito, below	3	10	1998	Hinton et al.	Hinton
<i>Salvia</i>	<i>tiliifolia</i>	GALEANA	Pablillo, 5 km E of	18	10	1983	Hinton et al.	Hinton
<i>Salvia</i>	<i>tiliifolia</i>	GALEANA	Agua Blanca- >San Miguel	28	8	1991	Hinton et al.	Hinton

<i>Salvia</i>	<i>tiliifolia</i>	GENERAL ZARAGOZA	Cerro El Viejo	6	10	1992	Hinton et al.	
<i>Salvia</i>	<i>unicostata</i>	ARAMBERRI	La Escondida, 22.36 Km al NE, carr a San Francisco de Leos.	23	7	1993	Hinton&et al	Hinton TEX
<i>Salvia</i>	<i>unicostata</i>	ARAMBERRI	Cerro El Viejo	25	5	1993	Hinton et al.	Hinton
<i>Salvia</i>	<i>unicostata</i>	ARAMBERRI	La Escondida->San Francisco	23	7	1993	Hinton et al.	Hinton
<i>Salvia</i>	<i>unicostata</i>	ARAMBERRI	San Josecito, below	31	7	1999	Hinton et al.	Hinton
<i>Salvia</i>	<i>unicostata</i>	DOCTOR ARROYO	San Antonio de Peña Nevada, 12, Km, NE,	99	7	1977	C. Wells&G. Nesom	Hinton LL
<i>Salvia</i>	<i>unicostata</i>	DOCTOR ARROYO	San Antonio de Peña Nevada, 12, Km, NE,	99	7	1977	C. Wells&G. Nesom	LL
<i>Salvia</i>	<i>unicostata</i>	GENERAL ZARAGOZA	Peña Nevada, Sierra, lado S	22	8	1986	McDonald	TEX
<i>Salvia</i>	<i>unicostata</i>	GENERAL ZARAGOZA	Peña Nevada, Sierra, lado E	5	7	1985	McDonald	TEX
<i>Salvia</i>	<i>unicostata</i>	GENERAL ZARAGOZA	Los Soldados, sierra	24	8	1989	J. A. Villarreal&M. A. Carranza P.&G. Nesom&J. Norris	TEX
<i>Salvia</i>	<i>unicostata</i>	GENERAL ZARAGOZA	Zaragoza, 9.3 mi al S, camino a La Encantada.	20	5	1988	B. L. Westlund	TEX
<i>Salvia</i>	<i>unicostata</i>	GENERAL ZARAGOZA	Cañada La Tinaja.	4	7	1988	T. F. Patterson	TEX
<i>Salvia</i>	<i>unicostata</i>	GENERAL ZARAGOZA	El Pino, (Puerto El Pino).	26	6	1978	G. B. Hinton	TEX
<i>Salvia</i>	<i>unicostata</i>	GENERAL ZARAGOZA	Puerto Pino, above	26	6	1978	Hinton et al.	Hinton
<i>Salvia</i>	<i>unicostata</i>	GENERAL ZARAGOZA	Cerro El Viejo	7	7	1992	Hinton et al.	Hinton
<i>Salvia</i>	<i>unicostata</i>	GENERAL ZARAGOZA	Cerro El Viejo	29	7	1992	Hinton et al.	Hinton
<i>Salvia</i>	<i>unicostata</i>	GENERAL ZARAGOZA	Cerro El Viejo	5	10	1992	Hinton et al.	Hinton
<i>Salvia</i>	<i>unicostata</i>	ND	6 Km al N de la Siberia en el camino a La Encantada (NUEVO LEON - ND)	25	5	1992	L. Hernández S.&M. Martínez&J. Jiménez&H. Suzán	Hinton TEX
<i>Salvia</i>	<i>urolepis</i>	ARAMBERRI	Aramberri.	23	11	1989	Hinton&et al	TEX
<i>Salvia</i>	<i>urolepis</i>	ARAMBERRI	Aramberri.	1	9	1990	Hinton&et al	TEX
<i>Salvia</i>	<i>urolepis</i>	ARAMBERRI	Aramberri, N of	23	11	1989	Hinton et al.	Hinton
<i>Salvia</i>	<i>urolepis</i>	ARAMBERRI	Aramberri, N of	1	9	1990	Hinton et al.	Hinton
<i>Salvia</i>	<i>urolepis</i>	CERRALVO	Sierra Los Picachos. (NUEVO LEON - CERRALVO)	12	11	1994	J. A. Villarreal&M. A. Carranza P.&S. Rodríguez T.&G. Villarreal	TEX
<i>Salvia</i>	<i>urolepis</i>	GALEANA	Cerro El Gallo	18	10	1987	Hinton et al.	Hinton
<i>Salvia</i>	<i>urolepis</i>	GENERAL ZARAGOZA	Cerro El Viejo	5	10	1992	Hinton et al.	Hinton
<i>Salvia</i>	<i>urolepis</i>	GENERAL ZARAGOZA	Cerro El Viejo	5	10	1992	Hinton et al.	Hinton
<i>Salvia</i>	<i>urolepis</i>	GENERAL ZARAGOZA	Cerro El Viejo	16	10	1992	Hinton et al.	Hinton
<i>Salvia</i>	<i>urolepis</i>	GENERAL ZARAGOZA	Cerro El Viejo	16	10	1992	Hinton et al.	Hinton
<i>Salvia</i>	<i>urolepis</i>	ITURBIDE	Iturbide --> Agua Blanca	21	8	1991	Hinton&et al	Hinton TEX
<i>Salvia</i>	<i>urolepis</i>	ITURBIDE	Iturbide, 15.39 Km al S, carr a Camarones.	13	9	1991	Hinton&et al	TEX

<i>Salvia</i>	<i>urolepis</i>	ITURBIDE	Iturbide, 15.39 Km al S, carr a Camarones.	6	9	1991	Hinton&et al	TEX
<i>Salvia</i>	<i>urolepis</i>	ITURBIDE	Iturbide, 1 mi al W.	23	10	1981	L. J. Dorr&K. C. Nixon&J. M. Poole&D. M. Smith	TEX
<i>Salvia</i>	<i>urolepis</i>	ITURBIDE	Iturbide->Agua Blanca	21	8	1991	Hinton et al.	Hinton
<i>Salvia</i>	<i>urolepis</i>	ITURBIDE	Iturbide->Camarones	6	9	1991	Hinton et al.	Hinton
<i>Salvia</i>	<i>urolepis</i>	ITURBIDE	Iturbide->Camarones	13	9	1991	Hinton et al.	Hinton
<i>Salvia</i>	<i>urolepis</i>	MONTERREY	Parque Chipinque.	16	11	1958	R. C. Rollins&R. M. Tryon	LL
<i>Salvia</i>	<i>urolepis</i>	MONTERREY	Ciudad Monterrey, cerca de.	22	12	1987	L. E. Brown	TEX
<i>Salvia</i>	<i>urolepis</i>	MONTERREY	Ciudad Monterrey.	19	9	1907	C. G. Pringle	LL
<i>Salvia</i>	<i>urolepis</i>	SANTA CATARINA	El Jonuco	30	9	1996	Hinton&et al	TEX
<i>Salvia</i>	<i>urolepis</i>	SANTA CATARINA	El Jonuco	30	9	1996	Hinton&et al	TEX
<i>Salvia</i>	<i>urolepis</i>	SANTA CATARINA	Tunalillo.	29	10	1994	Hinton&et al	TEX
<i>Salvia</i>	<i>urolepis</i>	SANTA CATARINA	Tunalillo	29	10	1994	Hinton et al.	Hinton
<i>Salvia</i>	<i>urolepis</i>	SANTA CATARINA	El Jonuco	30	9	1996	Hinton et al.	Hinton
<i>Salvia</i>	<i>urolepis</i>	SANTA CATARINA	El Jonuco	30	9	1996	Hinton et al.	Hinton
<i>Salvia</i>	<i>urolepis</i>	SANTIAGO	Salto de Agua Cola de Caballo.	30	11	1958	W. M. Thompson	TEX
<i>Salvia</i>	<i>villosa</i>	ARAMBERRI	La Escondida, 5.6 Km al S, carr a Potrero de Zamora.	23	7	1993	Hinton&et al	TEX
<i>Salvia</i>	<i>villosa</i>	ARAMBERRI	La Escondida->Zamora	23	7	1993	Hinton et al.	Hinton
<i>Salvia</i>	<i>villosa</i>	DOCTOR ARROYO	San Antonio de Peña Nevada, 2.5 Km al ENE.	3	8	1981	G. Nesom	TEX
<i>Salvia</i>	<i>villosa</i>	GENERAL ZARAGOZA	11 Km al E de San Antonio Peña Nevada (NUEVO LEON - GENERAL ZARAGOZA)	24	5	1992	L. Hernández S.&M. Martínez&J. Jiménez	TEX
<i>Satureja</i>	<i>hintoniorum</i>	ARAMBERRI	La Escondida->Josécito (NUEVO LEON - ARAMBERRI)	13	11	1993	Hinton&et al	TEX
<i>Satureja</i>	<i>hintoniorum</i>	ARAMBERRI	La Escondida->Josecito	13	11	1993	Hinton et al.	Hinton
<i>Satureja</i>	<i>hintoniorum</i>	DOCTOR ARROYO	San Josecito, below	3	10	1998	Hinton et al.	Hinton
<i>Satureja</i>	<i>hintoniorum</i>	DOCTOR ARROYO	S J Berrones->San Josecito	1	10	2001	Hinton et al.	Hinton
<i>Satureja</i>	<i>hintoniorum</i>	GENERAL ZARAGOZA	San Josecito, 5.43 Km al SW, camino a La Cieneguita.	3	10	1998	Hinton&et al	TEX
<i>Satureja</i>	<i>hintoniorum</i>	GENERAL ZARAGOZA	San Josecito, below	3	10	1998	Hinton&et al	TEX
<i>Satureja</i>	<i>hintoniorum</i>	GENERAL ZARAGOZA	La Escondida->San Francisco	23	7	1993	Hinton et al.	Hinton
<i>Satureja</i>	<i>hintoniorum</i>	GENERAL ZARAGOZA	San Josecito->La Cieneguita	3	10	1998	Hinton et al.	Hinton
<i>Scutellaria</i>	<i>aramberrana</i>	ARAMBERRI	La Escondida.	3	8	1993	Hinton&et al	TEX
<i>Scutellaria</i>	<i>aramberrana</i>	ARAMBERRI	Cerro Grande	10	8	1986	Hinton et al.	Hinton



<i>Scutellaria</i>	<i>aramberrana</i>	ARAMBERRI	La Escondida, W of	3	8	1993	Hinton et al.	Hinton
<i>Scutellaria</i>	<i>bartletii</i>	ITURBIDE	Las Anacuas	12	5	1980	Hinton et al.	Hinton
<i>Scutellaria</i>	<i>caerulea</i>	ARAMBERRI	La Escondida, 22.36 Km al NE, carr a San Francisco de Leos.	23	7	1993	Hinton&et al	TEX
<i>Scutellaria</i>	<i>caerulea</i>	ARAMBERRI	La Escondida->San Francisco	23	7	1993	Hinton et al.	Hinton
<i>Scutellaria</i>	<i>caerulea</i>	ITURBIDE	Ebanito, below	26	9	1979	Hinton et al.	Hinton
<i>Scutellaria</i>	<i>drummondii</i> var. <i>edwardsiana</i>	BUSTAMANTE	Sa Gomas, Bustamante Canyon, N exposure	13	8	1988	T. F. Patterson	TEX
<i>Scutellaria</i>	<i>hintoniorum</i>	GALEANA	Mineral La Huiche.	15	5	1996	Hinton&et al	TEX
<i>Scutellaria</i>	<i>hintoniorum</i>	GALEANA	Santa Rita	12	5	1981	Hinton et al.	Hinton
<i>Scutellaria</i>	<i>hintoniorum</i>	GALEANA	La Huiche	15	5	1996	Hinton et al.	Hinton
<i>Scutellaria</i>	<i>hintoniorum</i>	ND	La Joya, Cuesta Blanca, aprox 15 Km de Aramberri rumbo a Zaragoza	29	7	1998	M. A. Carranza P.&J. Valdéz R.	TEX
<i>Scutellaria</i>	<i>hispidula</i>	ARAMBERRI	Sandia Grande, canyon near	13	5	1992	Hinton et al.	Hinton
<i>Scutellaria</i>	<i>hispidula</i>	GALEANA	La Poza->Río de San José	13	4	1992	Hinton et al.	Hinton
<i>Scutellaria</i>	<i>hispidula</i>	GALEANA	La Poza->Río de San José	24	7	1992	Hinton et al.	Hinton
<i>Scutellaria</i>	<i>hispidula</i>	GALEANA	Raices->La Chona	11	7	2000	Hinton et al.	Hinton
<i>Scutellaria</i>	<i>lutilabia</i>	ARAMBERRI	Puerto Los Borregos.	6	11	1991	Hinton&et al	TEX
<i>Scutellaria</i>	<i>lutilabia</i>	ARAMBERRI	La Soledad, nr	14	7	1993	Hinton&et al	TEX
<i>Scutellaria</i>	<i>lutilabia</i>	ARAMBERRI	Puerto Los Borregos, above	6	11	1991	Hinton et al.	Hinton
<i>Scutellaria</i>	<i>lutilabia</i>	ARAMBERRI	San Francisco, near	26	8	1992	Hinton et al.	Hinton
<i>Scutellaria</i>	<i>lutilabia</i>	ARAMBERRI	La Soledad, near	14	7	1993	Hinton et al.	Hinton
<i>Scutellaria</i>	<i>lutilabia</i>	DOCTOR ARROYO	ENE of San Antonio de Peña Nevada, 15.5 mi ENE of jct with the Dr Arroyo-Aramberri Hwy	15	9	1988	G. Nesom&J. Wells	TEX
<i>Scutellaria</i>	<i>lutilabia</i>	DOCTOR ARROYO	San Antonio de Peña Nevada, 7 Km al NE.	99	7	1977	C. Wells&G. Nesom	TEX
<i>Scutellaria</i>	<i>lutilabia</i>	GALEANA	San Ignacio de Texas.	19	8	1992	Hinton&et al	TEX
<i>Scutellaria</i>	<i>lutilabia</i>	GALEANA	San Francisco de los Blancos, cerca de.	26	8	1992	Hinton&et al	TEX
<i>Scutellaria</i>	<i>lutilabia</i>	GALEANA	San Ignacio de Texas, S of	19	8	1992	Hinton et al.	Hinton
<i>Scutellaria</i>	<i>lutilabia</i>	GENERAL ZARAGOZA	Zaragoza->El Salitre	17	10	1992	Hinton et al.	Hinton
<i>Scutellaria</i>	<i>monterreyana</i>	GALEANA	Guerrero.	12	5	1994	Hinton&et al	TEX
<i>Scutellaria</i>	<i>monterreyana</i>	GALEANA	Guerrero.	16	6	1994	Hinton&et al	TEX
<i>Scutellaria</i>	<i>monterreyana</i>	ITURBIDE	La Mentira, (Las Anacuas).	12	5	1980	G. B. Hinton	TEX
<i>Scutellaria</i>	<i>monterreyana</i>	MONTEMORELOS	El Pastor.	19	5	1994	Hinton&et al	TEX
<i>Scutellaria</i>	<i>monterreyana</i>	MONTEMORELOS	El Pastor	19	5	1994	Hinton et al.	Hinton
<i>Scutellaria</i>	<i>monterreyana</i>	MONTERREY	Ciudad Monterrey, 12 mi al E.	27	2	1944	F. A. Barkley	TEX
<i>Scutellaria</i>	<i>monterreyana</i>	MONTERREY	Fraccionamiento	14	7	1971	B. Medler	TEX

<i>Scutellaria</i>	<i>monterreyana</i>	MONTERREY	Valle Alto. Parque Chipinque.	7	9	1948	G. L. Webster&E. Aguirre	TEX
<i>Scutellaria</i>	<i>monterreyana</i>	MONTERREY	Ciudad Monterrey, 8.5, mi, S	18	7	1971	H. M. Parker	TEX
<i>Scutellaria</i>	<i>monterreyana</i>	ND	Centro Recreativo Chipinque. (NUEVO LEON - ND)	1	7	1947	F. A. Barkley&G. L. Webster&C. M. Rowell	TEX
<i>Scutellaria</i>	<i>monterreyana</i>	SAN PEDRO GARZA GARCÍA	Chipinque.	11	6	1978	J. M. Poole&W. A. Watson	TEX
<i>Scutellaria</i>	<i>monterreyana</i>	SANTA CATARINA	El Jonuco	30	9	1996	Hinton&et al	TEX
<i>Scutellaria</i>	<i>monterreyana</i>	SANTA CATARINA	El Jonuco	30	9	1996	Hinton et al.	Hinton TEX
<i>Scutellaria</i>	<i>monterreyana</i>	SANTIAGO	Salto de Agua Cola de Caballo.	30	11	1958	W. M. Thompson	TEX
<i>Scutellaria</i>	<i>monterreyana</i>	SANTIAGO	Salto de Agua Cola De Caballo.	26	4	1976	R. Sanders&J. B. Harborne	TEX
<i>Scutellaria</i>	<i>monterreyana</i>	SANTIAGO	Salto de Agua Cola de Caballo.	22	3	1946	R. L. Crockett	LL
<i>Scutellaria</i>	<i>monterreyana</i>	SANTIAGO	Puerto Guerrero, below	12	5	1994	Hinton et al.	Hinton
<i>Scutellaria</i>	<i>monterreyana</i>	SANTIAGO	Puerto Guerrero	16	6	1994	Hinton et al.	Hinton
<i>Scutellaria</i>	<i>ovata</i>	MONTERREY	Ciudad Monterrey, cerca de.	99	7	1933	C. H. Mueller&M. T. Mueller	TEX
<i>Scutellaria</i>	<i>potosina</i> var. <i>novoleonensis</i>	ARAMBERRI	Aramberri.	1	9	1990	Hinton&et al	TEX
<i>Scutellaria</i>	<i>potosina</i> var. <i>novoleonensis</i>	ARAMBERRI	Sandía (Sandía El Grande).	13	5	1992	Hinton&et al	TEX
<i>Scutellaria</i>	<i>potosina</i> var. <i>novoleonensis</i>	ARAMBERRI	Aramberri, N of	1	9	1990	Hinton et al.	Hinton
<i>Scutellaria</i>	<i>potosina</i> var. <i>novoleonensis</i>	GALEANA	Galeana, 25 Km al NE, por aire.	21	6	1997	J. S. Henrickson&S. Sundberg	TEX
<i>Scutellaria</i>	<i>potosina</i> var. <i>novoleonensis</i>	GALEANA	La Poza, 21.375 Km al SE, carr a Río de San José.	8	7	1994	Hinton&et al	TEX
<i>Scutellaria</i>	<i>potosina</i> var. <i>novoleonensis</i>	GALEANA	La Poza, 21.375 Km al SE, carr a Río de San José.	31	5	1992	Hinton&et al	TEX
<i>Scutellaria</i>	<i>potosina</i> var. <i>novoleonensis</i>	GALEANA	La Poza, 21.375 Km al SE, carr a Río de San José.	24	7	1992	Hinton&et al	TEX
<i>Scutellaria</i>	<i>potosina</i> var. <i>novoleonensis</i>	GALEANA	La Poza, 21.375 Km al SE, carr a Río de San José.	13	4	1992	Hinton&et al	TEX
<i>Scutellaria</i>	<i>potosina</i> var. <i>novoleonensis</i>	GALEANA	San José de las Joyas.	27	7	1983	Hinton&et al	TEX
<i>Scutellaria</i>	<i>potosina</i> var. <i>novoleonensis</i>	GALEANA	Pablillo, 10.4 mi al N.	24	11	1975	K. M. Peterson&C. R. Broome	TEX
<i>Scutellaria</i>	<i>potosina</i> var. <i>novoleonensis</i>	GALEANA	Samaniego y La Becerra.	21	10	1989	Hinton&et al	TEX
<i>Scutellaria</i>	<i>potosina</i> var. <i>novoleonensis</i>	GALEANA	Cumbre de Cerro Potosí, ladera S (NUEVO LEON - GALEANA)	26	7	1985	McDonald	TEX
<i>Scutellaria</i>	<i>potosina</i> var. <i>novoleonensis</i>	GALEANA	Cerro El Potosí.	23	5	1988	B. L. Westlund	TEX
<i>Scutellaria</i>	<i>potosina</i> var. <i>novoleonensis</i>	GALEANA	Cerro El Potosí	2	5	1969	Hinton et al.	Hinton
<i>Scutellaria</i>	<i>potosina</i> var. <i>novoleonensis</i>	GALEANA	San José de Las Joyas	27	7	1983	Hinton et al.	Hinton
<i>Scutellaria</i>	<i>potosina</i> var. <i>novoleonensis</i>	GALEANA	La Becerra, above	21	10	1989	Hinton et al.	Hinton
<i>Scutellaria</i>	<i>potosina</i> var. <i>novoleonensis</i>	GALEANA	La Poza->Río de San José	31	5	1992	Hinton et al.	Hinton

<i>Scutellaria</i>	<i>potosina</i> var. <i>novoleonensis</i>	GALEANA	La Poza->Río de San José	1	7	1992	Hinton et al.	Hinton
<i>Scutellaria</i>	<i>potosina</i> var. <i>novoleonensis</i>	GALEANA	La Poza->Río de San José	8	7	1994	Hinton et al.	Hinton
<i>Scutellaria</i>	<i>potosina</i> var. <i>novoleonensis</i>	GALEANA	Y->Pablillo	12	8	2003	Hinton et al.	Hinton
<i>Scutellaria</i>	<i>potosina</i> var. <i>novoleonensis</i>	GALEANA	SW of Laguna de Labradores	11	10	2003	Hinton et al.	Hinton
<i>Scutellaria</i>	<i>potosina</i> var. <i>novoleonensis</i>	GALEANA	Above El Barro	24	10	2003	Hinton et al.	Hinton
<i>Scutellaria</i>	<i>potosina</i> var. <i>novoleonensis</i>	GENERAL ZARAGOZA	Puerto San Onofre	30	5	1978	Hinton et al.	Hinton
<i>Scutellaria</i>	<i>potosina</i> var. <i>novoleonensis</i>	GENERAL ZARAGOZA	Cerro El Viejo	19	2	1993	Hinton et al.	Hinton
<i>Scutellaria</i>	<i>potosina</i> var. <i>novoleonensis</i>	ITURBIDE	Loma La Bandera, NW of Ejido Santa Rosa, 4.1 mi S of Iturbide (Hwy 60)	25	10	1982	J. Grimes&K. C. Nixon&L. J. Dorr&S. Sundberg	TEX
<i>Scutellaria</i>	<i>potosina</i> var. <i>novoleonensis</i>	ITURBIDE	Iturbide -> Camarones	13	9	1991	Hinton&et al	TEX
<i>Scutellaria</i>	<i>potosina</i> var. <i>novoleonensis</i>	ITURBIDE	Iturbide->Camarones	13	9	1991	Hinton et al.	Hinton
<i>Scutellaria</i>	<i>potosina</i> var. <i>novoleonensis</i>	ND	Cerro Potosí	19	6	1966	L. Gilbert	TEX
<i>Scutellaria</i>	<i>potosina</i> var. <i>novoleonensis</i>	SANTA CATARINA	El Jonuco	30	9	1996	Hinton&et al	TEX
<i>Scutellaria</i>	<i>potosina</i> var. <i>novoleonensis</i>	SANTA CATARINA	El Jonuco	30	9	1996	Hinton et al.	Hinton
<i>Scutellaria</i>	<i>potosina</i> var. <i>novoleonensis</i>	SANTIAGO	Areas cercanas Cola de Caballo (NUEVO LEON - SANTIAGO)	10	10	1984	J. A. Villarreal&M. A. Carranza P.&M. Vázquez R.	TEX
<i>Scutellaria</i>	<i>potosina</i> var. <i>novoleonensis</i>	SANTIAGO	Laborcitas	16	6	1994	Hinton&et al	TEX
<i>Scutellaria</i>	<i>potosina</i> var. <i>novoleonensis</i>	SANTIAGO	Laborcitas	16	6	1994	Hinton et al.	Hinton
<i>Scutellaria</i>	<i>seleriana</i>	GENERAL TERÁN	Ciudad General Terán, 2 Km al S.	17	9	1983	A. Rodríguez&M. A. Carranza P.	TEX
<i>Scutellaria</i>	<i>seleriana</i>	ITURBIDE	Las Anacuas, above	5	8	1980	Hinton et al.	Hinton
<i>Scutellaria</i>	<i>seleriana</i>	SANTIAGO	Cola de Caballo, cerca de.	14	7	1946	R. Salinas&F. A. Barkley	TEX
<i>Scutellaria</i>	<i>seleriana</i>	SANTIAGO	Cola de Caballo.	1	7	1947	F. A. Barkley&W. D. Barkley&C. M. Rowell	TEX
<i>Scutellaria</i>	<i>seleriana</i>	SANTIAGO	Salto de Agua Cola de Caballo.	30	11	1955	W. M. Thompson	TEX
<i>Scutellaria</i>	<i>seleriana</i>	SANTIAGO	Cañón El Huajuco.	10	8	1934	C. H. Mueller&M. T. Mueller	TEX
<i>Scutellaria</i>	<i>seleriana</i>	SANTIAGO	Blanquillo	22	6	1994	Hinton et al.	Hinton
<i>Scutellaria</i>	<i>suffrutescens</i>	GALEANA	Cerro El Gallo	31	5	1987	Hinton et al.	Hinton
<i>Scutellaria</i>	<i>suffrutescens</i>	LINARES	Linares, 21 mi al W.	6	7	1963	R. L. McGregor&L. J. Harms&A. J. Robinson&R. del Rosario&R. Segal	LL
<i>Scutellaria</i>	<i>suffrutescens</i>	LINARES	Along Nuevo León Hwy 60, about 43 mi E of Méx Hwy 57 at San Roberto jct and 20 mi W of Linares, Sa Madre Oriental, 1.1 mi E of Los Pinos and 8.3 mi E of Iturbide	23	9	1973	J. L. Reveal&N. D. Atwood	TEX
<i>Scutellaria</i>	<i>suffrutescens</i>	MONTEMORELOS	6 Km SE of La Trinidad, in La Sa Cebolla, just W of	5	8	1988	T. F. Patterson	TEX

<i>Scutellaria</i>	<i>suffrutescens</i>	MONTEMORELOS	the precipice El Butano Trinidad (NUEVO LEON - MONTEMORELOS)	18	8	1939	C. H. Muller	TEX
<i>Scutellaria</i>	<i>suffrutescens</i>	MONTERREY	Parque Chipinque.	7	5	1960	R. Ford S.	TEX
<i>Scutellaria</i>	<i>suffrutescens</i>	MONTERREY	Parque Chipinque.	8	8	1970	G. Whitlatch	TEX
<i>Scutellaria</i>	<i>suffrutescens</i>	MONTERREY	Parque Chipinque.	2	6	1978	B. L. Turner	LL
<i>Scutellaria</i>	<i>suffrutescens</i>	MONTERREY	Ciudad Monterrey, cerca de.	99	7	1933	E. Matuda	TEX
<i>Scutellaria</i>	<i>suffrutescens</i>	SAN PEDRO GARZA GARCÍA	Chipinque.	11	6	1978	J. M. Poole&W. A. Watson	TEX
<i>Scutellaria</i>	<i>suffrutescens</i>	SANTA CATARINA	Cañón El Diente.	11	8	1939	C. H. Muller	TEX
<i>Scutellaria</i>	<i>suffrutescens</i>	SANTA CATARINA	Cañón La Huasteca.	29	8	1938	H. LeSueur	TEX
<i>Scutellaria</i>	<i>suffrutescens</i>	VILLALDAMA	Sa Gomas, in Canyon El Alamo (NUEVO LEON - VILLALDAMA)	15	8	1988	T. F. Patterson	TEX
<i>Scutellaria</i>	<i>tamaulipana</i>	MONTEMORELOS	Montemorelos, cerca de.	6	8	1920	A. Hortn	TEX
<i>Scutellaria</i>	<i>texana</i>	LAMPAZOS DE NARANJO	Salvador Resendez. (NUEVO LEON - LAMPAZOS DE NARANJO)	24	6	1937	M. Taylor E.	TEX
<i>Stachys</i>	<i>agraria</i>	BUSTAMANTE	Along switchbacks of rd below the Grutas de Bustamante; from opening of cave to ca 4 rd Km below cave	18	3	1994	C. J. Ferguson&M. H. Mayfield&A. L. Hempel	TEX
<i>Stachys</i>	<i>agraria</i>	ND	Centro Recreativo Chipinque. (NUEVO LEON - ND)	1	7	1947	Barkley & Webster & Rowell	TEX
<i>Stachys</i>	<i>agraria</i>	SANTIAGO	Cola de Caballo.	12	5	1994	Hinton&et al	TEX
<i>Stachys</i>	<i>agraria</i>	SANTIAGO	Cola de Caballo, near	12	5	1994	Hinton et al.	Hinton
<i>Stachys</i>	<i>agraria</i>	SANTIAGO	La Botella	16	6	1994	Hinton et al.	Hinton
<i>Stachys</i>	<i>bigelovii</i>	ARAMBERRI	Sandía (Sandía El Grande).	13	5	1992	Hinton&et al	TEX
<i>Stachys</i>	<i>bigelovii</i>	ARAMBERRI	Sandia Grande, canyon near	13	5	1992	Hinton et al.	Hinton
<i>Stachys</i>	<i>bigelovii</i>	DOCTOR ARROYO	San Josecito, below	3	10	1998	Hinton et al.	Hinton
<i>Stachys</i>	<i>bigelovii</i>	DOCTOR ARROYO	San Josecito, below	3	10	1998	Hinton et al.	Hinton
<i>Stachys</i>	<i>bigelovii</i>	GALEANA	Agua Blanca.	28	8	1991	Hinton&et al	TEX
<i>Stachys</i>	<i>bigelovii</i>	GALEANA	Agua Blanca.	25	10	1991	Hinton&et al	TEX
<i>Stachys</i>	<i>bigelovii</i>	GALEANA	Entre Ciénega del Toro y Santa Rosa	3	5	1992	Hinton&et al	TEX
<i>Stachys</i>	<i>bigelovii</i>	GALEANA	Catarino Rodriguez, (El Potosí).	22	7	1983	G. B. Hinton	TEX
<i>Stachys</i>	<i>bigelovii</i>	GALEANA	El Peñuelo.	24	7	1991	Hinton&et al	TEX
<i>Stachys</i>	<i>bigelovii</i>	GALEANA	To the N of the rd between La Boca del Refugio and San Pablo about half the distance between La B. del Refugio and S. Pablo in dry San	20	9	1994	M. H. Mayfield&G. S. Hinton&G. Nesom	TEX

			Pablo River						
<i>Stachys</i>	<i>bigelovii</i>	GALEANA	Samaniego y La Becerra.	21	10	1989	G. B. Hinton	TEX	
<i>Stachys</i>	<i>bigelovii</i>	GALEANA	Samaniego y La Becerra.	12	9	1989	G. B. Hinton	TEX	
<i>Stachys</i>	<i>bigelovii</i>	GALEANA	Samaniego y La Becerra.	1	5	1990	Hinton&et al	TEX	
<i>Stachys</i>	<i>bigelovii</i>	GALEANA	Cerro El Potosí, SW of	22	7	1983	Hinton et al.	Hinton	
<i>Stachys</i>	<i>bigelovii</i>	GALEANA	Cerro El Potosí, 6 km E of	3	7	1984	Hinton et al.	Hinton	
<i>Stachys</i>	<i>bigelovii</i>	GALEANA	La Becerra, above	12	9	1989	Hinton et al.	Hinton	
<i>Stachys</i>	<i>bigelovii</i>	GALEANA	La Becerra, above	23	9	1989	Hinton et al.	Hinton	
<i>Stachys</i>	<i>bigelovii</i>	GALEANA	La Becerra, above	21	10	1989	Hinton et al.	Hinton	
<i>Stachys</i>	<i>bigelovii</i>	GALEANA	La Becerra, above	1	5	1990	Hinton et al.	Hinton	
<i>Stachys</i>	<i>bigelovii</i>	GALEANA	El Peñuelo	24	7	1991	Hinton et al.	Hinton	
<i>Stachys</i>	<i>bigelovii</i>	GALEANA	Agua Blanca->San Miguel	28	8	1991	Hinton et al.	Hinton	
<i>Stachys</i>	<i>bigelovii</i>	GALEANA	Agua Blanca, above	25	10	1991	Hinton et al.	Hinton	
<i>Stachys</i>	<i>bigelovii</i>	GALEANA	Ciénega del Toro->Santa Rosa	3	5	1992	Hinton et al.	Hinton	
<i>Stachys</i>	<i>bigelovii</i>	GALEANA	Agua Blanca, above	4	7	1992	Hinton et al.	Hinton	
<i>Stachys</i>	<i>bigelovii</i>	GENERAL ZARAGOZA	San Josecito, below	3	10	1998	Hinton&et al	TEX	
<i>Stachys</i>	<i>bigelovii</i>	GENERAL ZARAGOZA	San Josecito, below	10	3	1998	Hinton&et al	TEX	
<i>Stachys</i>	<i>bigelovii</i>	GENERAL ZARAGOZA	Cerro El Viejo	7	7	1992	Hinton et al.	Hinton	
<i>Stachys</i>	<i>bigelovii</i>	ND	S part of Cerro Pedregoso, 1.5 Km W of El Peñuelo	18	6	1992	F. Chiang C.&T. L. Wendt&M. C. Johnston	TEX	
<i>Stachys</i>	<i>bigelovii</i>	RAYONES	Sa de La Marta. El Cedral	13	6	2000	J. A. Villarreal&M. A. Carranza P.	TEX	
<i>Stachys</i>	<i>bigelovii</i>	SANTA CATARINA	El Jonuco	30	9	1996	Hinton&et al	TEX	
<i>Stachys</i>	<i>bigelovii</i>	SANTA CATARINA	El Jonuco	30	9	1996	Hinton et al.	Hinton	
<i>Stachys</i>	<i>drummondii</i>	CADEREYTA JIMÉNEZ	1.2 km SW of the jct with the main rd from Cadereyta to Allende towards Santiago along the rd through La Boca Canyon to Santiago in the Sa La Silla in lowlying area; E of the Sa La Silla	14	3	1994	C. J. Ferguson&M. H. Mayfield&A. L. Hempel	TEX	
<i>Stachys</i>	<i>drummondii</i>	GALEANA	Agua Blanca (NUEVO LEON - GALEANA)	7	4	1991	Hinton&et al	TEX	
<i>Stachys</i>	<i>eriantha</i>	GALEANA	San José de las Joyas.	22	7	1983	G. B. Hinton	TEX	
<i>Stachys</i>	<i>eriantha</i>	GALEANA	San José de Las Joyas	22	7	1983	Hinton et al.	Hinton	
<i>Stachys</i>	<i>grahamii</i>	GALEANA	Pablillo	29	7	1936	M. Taylor	TEX	
<i>Stachys</i>	<i>grahamii</i>	GALEANA	Galeana, 15 mi al SW.	19	5	1934	C. H. Mueller&M. T. Mueller	TEX	
<i>Stachys</i>	<i>grahamii</i>	GALEANA	Galeana, 15 mi al SW.	25	5	1934	C. H. Mueller&M. T. Mueller	TEX	
<i>Stachys</i>	<i>grahamii</i>	GALEANA	Pablillo, 1.5 mi al SW.	21	7	1958	D. S. Correll&I. M. Johnston	LL	
<i>Stachys</i>	<i>grahamii</i>	GENERAL ZARAGOZA	Cerro El Viejo	23	9	1993	Hinton et al.	Hinton	

<i>Stachys</i>	<i>grahamii</i>	GENERAL ZARAGOZA	Dulces Nombres	2	8	1994	Hinton et al.	
<i>Stachys</i>	<i>grahamii</i>	MONTERREY	Ciudad Monterrey, 12 mi al E.	27	2	1944	F. A. Barkley	Hinton TEX
<i>Stachys</i>	<i>grahamii</i>	SANTIAGO	San José de las Boquillas	22	6	1994	Hinton et al.	Hinton TEX
<i>Stachys</i>	<i>hintoniorum</i>	GALEANA	Sierra La Marta	13	6	1981	Hinton et al.	
<i>Stachys</i>	<i>langmaniae</i>	DOCTOR ARROYO	San Antonio de Peña Nevada, 12, Km, NE, La Encantada.	99	7	1977	C. Wells&G. Nesom	LL
<i>Stachys</i>	<i>langmaniae</i>	GENERAL ZARAGOZA		17	6	1979	G. B. Hinton	TEX
<i>Stachys</i>	<i>langmaniae</i>	GENERAL ZARAGOZA	San Onofre, Picacho.	25	6	1978	G. B. Hinton	TEX
<i>Stachys</i>	<i>langmaniae</i>	GENERAL ZARAGOZA	Picacho San Onofre	25	6	1978	Hinton et al.	Hinton
<i>Stachys</i>	<i>langmaniae</i>	GENERAL ZARAGOZA	La Encantada	17	6	1979	Hinton et al.	Hinton
<i>Stachys</i>	<i>langmaniae</i>	GENERAL ZARAGOZA	Cerro El Viejo	16	10	1992	Hinton et al.	Hinton
<i>Stachys</i>	<i>langmaniae</i>	GENERAL ZARAGOZA	Cerro El Viejo	23	6	1993	Hinton et al.	Hinton
<i>Stachys</i>	<i>langmaniae</i>	GENERAL ZARAGOZA	Cerro El Viejo	23	6	1993	Hinton et al.	Hinton
<i>Stachys</i>	<i>penanevada</i>	DOCTOR ARROYO	San Antonio de Peña Nevada, 12, Km, NE, Los Caballos	99	7	1977	C. Wells&G. Nesom	Hinton LL
<i>Stachys</i>	<i>pilosissima</i>	GENERAL ZARAGOZA		3	8	1994	Hinton et al.	Hinton TEX
<i>Stachys</i>	<i>vulnerabilis</i>	GALEANA	Pabillo.	20	10	1958	M. A. Luckow & M. Lavin	TEX
<i>Stachys</i>	<i>vulnerabilis</i>	GALEANA	Cerro El Potosí, ladera E.	16	9	1980	J. S. Henrickson&P. Bekey	TEX
<i>Stachys</i>	<i>vulnerabilis</i>	GALEANA	Cerro El Potosí (NUEVO LEON - GALEANA)	26	7	1985	S. Ginzburg&A. T. Whittemore&A. McDonald	TEX
<i>Stachys</i>	<i>vulnerabilis</i>	GALEANA	Cerro El Potosí (NUEVO LEON - GALEANA)	20	7	1969	G. B. Hinton	TEX
<i>Stachys</i>	<i>vulnerabilis</i>	GALEANA	Cerro El Potosí.	18	9	1961	J. H. Beaman&J. W. Andresen	TEX
<i>Stachys</i>	<i>vulnerabilis</i>	GALEANA	Cerro El Potosí.	18	5	1982	L. J. Dorr&T. L. Atkins	TEX
<i>Stachys</i>	<i>vulnerabilis</i>	GALEANA	Cerro El Potosí.	29	8	1986	McDonald	TEX
<i>Stachys</i>	<i>vulnerabilis</i>	GALEANA	Cerro El Potosí.	2	8	1975	D. S. Lewis	TEX
<i>Stachys</i>	<i>vulnerabilis</i>	GALEANA	Cerro El Potosí (NUEVO LEON - GALEANA)	14	9	1970	G. B. Hinton	TEX
<i>Stachys</i>	<i>vulnerabilis</i>	GALEANA	Cerro El Potosí.	26	7	1985	McDonald	TEX
<i>Stachys</i>	<i>vulnerabilis</i>	GALEANA	Microondas Radio Faro El Potosí, cerca de.	7	7	1963	R. L. McGregor&L. J. Harms&A. J. Robinson&R. del Rosario&R. Segal	LL
<i>Stachys</i>	<i>vulnerabilis</i>	GALEANA	Cerro El Potosí	20	7	1969	Hinton et al.	Hinton
<i>Stachys</i>	<i>vulnerabilis</i>	GALEANA	Cerro El Potosí	14	9	1970	Hinton et al.	Hinton
<i>Stachys</i>	<i>vulnerabilis</i>	GALEANA	Boca del Refugio, near	20	9	1994	Hinton et al.	Hinton
<i>Stachys</i>	<i>vulnerabilis</i>	GALEANA	Cerro El Potosí, summit	2	7	1995	Hinton et al.	Hinton
<i>Stachys</i>	<i>vulnerabilis</i>	ND	Ca 1 mi WSW in small valley, 15 mi E of San Rafael off Hwy 57 (NUEVO LEON - ND)	22	7	1977	C. Wells&G. Nesom	TEX

<i>Stachys</i>	<i>vulnerabilis</i>	ND	Cerro Potosí	19	6	1966	L. Gilbert	TEX
<i>Stachys</i>	<i>vulnerabilis</i>	ND	El Potosí, (Cerro en la cima )	26	10	1984	McDonald&Gómez	TEX
<i>Stachys</i>	<i>vulnerabilis</i>	RAYONES	Sierra La Cebolla.	21	8	1939	C. H. Muller	TEX
<i>Tetradlea</i>	<i>coulteri</i>	ARAMBERRI	La Escondida, 7.665 Km al E, carr a Aramberri.	9	11	1993	Hinton&et al	TEX
<i>Tetradlea</i>	<i>coulteri</i>	ARAMBERRI	San Juan de Avilés, nr.	1	6	1997	Hinton&et al	TEX
<i>Tetradlea</i>	<i>coulteri</i>	CHINA	China, 34.165 mi al NE, carr a Reynosa.	99	11	1961	R. F. Smith	TEX
<i>Teucrium</i>	<i>canadense</i>	ARAMBERRI	Aramberri.	16	6	1990	Hinton&et al	TEX
<i>Teucrium</i>	<i>canadense</i>	MONTEMORELOS	Montemorelos, 20 Km al NW.	6	6	1942	J. N. Weaver	TEX
<i>Teucrium</i>	<i>canadense</i>	RAYONES	Rayones.	9	6	1980	H. et al.	TEX
<i>Teucrium</i>	<i>canadense</i>	RAYONES	Rayones, below	9	6	1980	Hinton et al.	Hinton
<i>Teucrium</i>	<i>cubense</i> var. <i>cubense</i>	ARAMBERRI	Aramberri.	30	11	1989	Hinton&et al	TEX
<i>Teucrium</i>	<i>cubense</i> var. <i>cubense</i>	ARAMBERRI	Aramberri.	16	6	1990	Hinton&et al	TEX
<i>Teucrium</i>	<i>cubense</i> var. <i>cubense</i>	GALEANA	Galeana, 15 mi al SW.	21	7	1934	C. H. Mueller&M. T. Mueller	TEX
<i>Teucrium</i>	<i>cubense</i> var. <i>cubense</i>	GALEANA	Guerrero.	12	5	1994	Hinton&et al	TEX
<i>Teucrium</i>	<i>cubense</i> var. <i>cubense</i>	GENERAL TERÁN	Hacienda San Pedro, 3 mi NW of General Teran	21	4	1962	L. Ruíz	TEX
<i>Teucrium</i>	<i>cubense</i> var. <i>cubense</i>	ITURBIDE	4.1 mi S of Iturbide (Hwy 60), Loma La Bandera, NW of Ejido Santa Rosa	25	10	1982	J. Grimes&K. C. Nixon&S. Sundberg	TEX
<i>Teucrium</i>	<i>cubense</i> var. <i>cubense</i>	MONTEMORELOS	Montemorelos, 20 Km al NW.	6	5	1942	J. N. Weaver	LL
<i>Teucrium</i>	<i>cubense</i> var. <i>cubense</i>	MONTEMORELOS	Montemorelos.	20	4	1947	H. Kelley	TEX
<i>Teucrium</i>	<i>cubense</i> var. <i>cubense</i>	MONTERREY	Ciudad Monterrey, 12 mi al E.	27	2	1944	F. A. Barkley	TEX
<i>Teucrium</i>	<i>cubense</i> var. <i>cubense</i>	MONTERREY	Ciudad Monterrey, 35 mi al S, Hwy 85.	20	3	1967	J. S. Wilson	TEX
<i>Teucrium</i>	<i>cubense</i> var. <i>cubense</i>	MONTERREY	Ciudad Monterrey.	11	7	1971	H. M. Parker	LL
<i>Teucrium</i>	<i>cubense</i> var. <i>cubense</i>	MONTERREY	Ciudad Monterrey, cerca de.	99	99	9999	W. M. Pichón	TEX
<i>Teucrium</i>	<i>cubense</i> var. <i>cubense</i>	MONTERREY	Ciudad Monterrey, cerca de.	99	3	1962	R. Ford S.	TEX
<i>Teucrium</i>	<i>cubense</i> var. <i>cubense</i>	SABINAS HIDALGO	Ciudad Sabinas Hidalgo, 2, mi, N, carretera 41	26	3	1944	F. A. Barkley	TEX
<i>Teucrium</i>	<i>cubense</i> var. <i>cubense</i>	SANTA CATARINA	El Jonuco	30	9	1996	Hinton&et al	TEX
<i>Teucrium</i>	<i>cubense</i> var. <i>cubense</i>	SANTA CATARINA	Cañón La Huasteca.	28	10	1944	A. Hernández C.&J. A. Honey B.&F. A. Barkley	TEX
<i>Teucrium</i>	<i>cubense</i> var. <i>cubense</i>	SANTIAGO	Cola de Caballo, 7 Km al W.	22	3	1992	J. L. Neff	TEX
<i>Teucrium</i>	<i>cubense</i> var. <i>cubense</i>	SANTIAGO	Laborcitas	22	6	1994	Hinton&et al	TEX
<i>Teucrium</i>	<i>cubense</i> var. <i>cubense</i>	SANTIAGO	Salto de Agua Cola de Caballo.	26	4	1976	R. Sanders&J. B. Harborne	TEX
<i>Teucrium</i>	<i>cubense</i> var. <i>cubense</i>	SANTIAGO	Cañón La Boca.	24	12	1954	M. C. Carlson	LL
<i>Teucrium</i>	<i>cubense</i> var. <i>cubense</i>	SANTIAGO	Cañón El	26	2	1946	J. C. Johnson&F.	TEX



	<i>cupense</i>		Huajuco.				A. Barkley	
<i>Teucrium</i>	<i>cupense</i> var. <i>laevigatum</i>	DOCTOR ARROYO	Capadero El (Capadero Grande)	20	10	1980	J. G. Saunders&W. Scherrer&K. C. Nixon	LL
<i>Teucrium</i>	<i>cupense</i> var. <i>laevigatum</i>	GALEANA	Entronque San Roberto, 8 mi al S, Hwy 57.	8	10	1977	B. L. Turner	LL
<i>Teucrium</i>	<i>cupense</i> var. <i>laevigatum</i>	GALEANA	Galeana, 2 mi al W, Hwy 60.	5	7	1963	R. L. McGregor&L. J. Harms&A. J. Robinson&R. del Rosario&R. Segal	LL
<i>Teucrium</i>	<i>cupense</i> var. <i>laevigatum</i>	GALEANA	El Aguililla	16	8	1989	Hinton&et al	TEX
<i>Teucrium</i>	<i>cupense</i> var. <i>laevigatum</i>	GALEANA	El Aguililla.	29	6	2000	Hinton&et al	TEX
<i>Teucrium</i>	<i>cupense</i> var. <i>laevigatum</i>	GALEANA	El Aguililla	18	5	1989	Hinton&et al	TEX
<i>Teucrium</i>	<i>cupense</i> var. <i>laevigatum</i>	MONTERREY	Ciudad Monterrey, 25, m, SW	27	5	1966	J. S. Wilson	TEX
<i>Teucrium</i>	<i>cupense</i> var. <i>laevigatum</i>	MONTERREY	Ciudad Monterrey, 25, m, SW	27	5	1966	J. S. Wilson	TEX
<i>Teucrium</i>	<i>cupense</i> var. <i>laevigatum</i>	ND	2 Km S of the Coahuila state line on the Saltillo-Matehuala Hwy	16	5	1973	M. C. Johnston&T. L. Wendt&F. Chiang C.	TEX
<i>Teucrium</i>	<i>vesicarium</i>	ARAMBERRI	Aramberri, N of	16	6	1990	Hinton et al.	Hinton

## LENTIBULARIACEAE

Género	Especie	Municipio	Localidad	Día	Mes	Año	Colectores	Herbario
Pinguicula	cyclosecta	ARAMBERRI	La Escondida, 22.36 Km al NE, carr a San Francisco de Leos.	23	7	1993	Hinton&et al	TEX
Pinguicula	cyclosecta	ARAMBERRI	La Escondida->San Francisco	23	7	1993	Hinton et al.	Hinton
Pinguicula	cyclosecta	GALEANA	Agua Blanca->San Miguel	28	8	1991	Hinton et al.	Hinton
Pinguicula	cyclosecta	GENERAL ZARAGOZA	Cañada La Tinaja, between Rancho La Encantada and Cerro La Peña (NUEVO LEON - GENERAL ZARAGOZA)	3	7	1988	T. F. Patterson	TEX
Pinguicula	cyclosecta	GENERAL ZARAGOZA	9 Km al N de La Encantada (NUEVO LEON - GENERAL ZARAGOZA)	25	5	1992	M. Martínez&J. Jiménez	TEX
Pinguicula	cyclosecta	GENERAL ZARAGOZA	El Salto	9	8	1979	Hinton et al.	Hinton
Pinguicula	cyclosecta	GENERAL ZARAGOZA	Cerro El Viejo	12	10	1992	Hinton et al.	Hinton
Pinguicula	cyclosecta	GENERAL ZARAGOZA	Cerro El Viejo	16	10	1992	Hinton et al.	Hinton
Pinguicula	cyclosecta	GENERAL ZARAGOZA	Cerro El Viejo	26	3	1993	Hinton et al.	Hinton
Pinguicula	cyclosecta	GENERAL ZARAGOZA	Cerro El Viejo	23	6	1993	Hinton et al.	Hinton
Pinguicula	cyclosecta	GENERAL ZARAGOZA	El Salto	28	7	1993	Hinton et al.	Hinton
Pinguicula	cyclosecta	GENERAL ZARAGOZA	Cerro El Viejo	29	7	1993	Hinton et al.	Hinton
Pinguicula	cyclosecta	GENERAL ZARAGOZA	Cerro El Viejo	23	9	1993	Hinton et al.	Hinton
Pinguicula	cyclosecta	MONTEMORELOS	5 Km SE of La Trinidad, on the E side of Sa Cebolla, near Ojo de Agua	8	8	1988	T. F. Patterson	Hinton TEX
Pinguicula	cyclosecta	MONTEMORELOS	La Trinidad (NUEVO LEON - MONTEMORELOS)	9	8	1988	T. F. Patterson	TEX

Pinguicula	cyclosecta	VILLALDAMA	Sa Gomas, in Canyon El Alamo (NUEVO LEON - VILLALDAMA)	15	8	1988	T. F. Patterson	TEX
Pinguicula	ehlersiae	GENERAL ZARAGOZA	El Pino, (Puerto El Pino).	8	2	1989	Hinton&etal	TEX
Pinguicula	ehlersiae	GENERAL ZARAGOZA	El Pino, (Puerto El Pino).	16	3	1993	Hinton&etal	TEX
Pinguicula	esseriana	ARAMBERRI	La Caballada	5	3	1995	Hinton&etal	TEX
Pinguicula	gracilis	GALEANA	Cerro El Gallo	19	2	1989	Hinton et al.	Hinton
Pinguicula	gracilis	GALEANA	Cerro El Gallo	2	2	1994	Hinton et al.	Hinton
Pinguicula	immaculata (Figura 102)	ARAMBERRI	Aramberri->El Salitre	26	10	1993	Hinton et al.	Hinton
Pinguicula	immaculata	GALEANA	Santa Rita.	12	1	1989	Hinton&etal	TEX
Pinguicula	immaculata	GALEANA	Santa Rita, above	12	1	1989	Hinton et al.	Hinton
Pinguicula	immaculata	GENERAL ZARAGOZA	Zaragoza.	16	10	1993	Hinton&etal	TEX
Pinguicula	immaculata	GENERAL ZARAGOZA	Zaragoza, W of	16	10	1993	Hinton et al.	Hinton
Pinguicula	immaculata	RAYONES	Cerro Blanco	27	2	1990	Hinton et al.	Hinton
Pinguicula	kondoi	ARAMBERRI	Aramberri, 14.52 mi al W, carr a Sandía.	9	5	1992	Hinton&etal	TEX
Pinguicula	kondoi	ARAMBERRI	Sandía (Sandía El Grande), 12.345 Km al NE, carr a La Ascensión.	19	3	1993	Hinton&etal	TEX
Pinguicula	kondoi	ARAMBERRI	Cerro Grande	24	8	1986	Hinton et al.	Hinton
Pinguicula	kondoi	ARAMBERRI	Ascensión->Sandia	9	5	1992	Hinton et al.	Hinton
Pinguicula	kondoi	ARAMBERRI	San Francisco, near	26	8	1992	Hinton et al.	Hinton
Pinguicula	kondoi	ARAMBERRI	San Francisco, near	9	3	1993	Hinton et al.	Hinton
Pinguicula	kondoi	ARAMBERRI	Sierra San José de los Nuncios	19	3	1993	Hinton et al.	Hinton
Pinguicula	kondoi	GALEANA	San Francisco de los Blancos, cerca de.	9	3	1993	Hinton&etal	TEX
Pinguicula	rotundiflora	ARAMBERRI	Aramberri.	23	11	1993	Hinton&etal	TEX
Pinguicula	rotundiflora	ARAMBERRI	Aramberri, N of	23	11	1993	Hinton et al.	Hinton
Pinguicula	rotundiflora	GALEANA	Agua Blanca 4.475 mi al NE, carr a La Purísima.	3	3	1992	Hinton&etal	TEX
Pinguicula	rotundiflora	GALEANA	Agua Blanca.	28	8	1991	Hinton&etal	TEX
Pinguicula	rotundiflora	GALEANA	Agua Blanca->La Purísima	3	3	1992	Hinton et al.	Hinton
Pinguicula	rotundiflora	GALEANA	Potrero Prieto->Guadalupe	14	11	2003	Hinton et al.	Hinton
Pinguicula	rotundiflora	GENERAL ZARAGOZA	El salitre (NUEVO LEON - GENERAL ZARAGOZA)	26	10	1993	Hinton&etal	TEX

## MARTYNIACEAE

Género	Especie	Municipio	Localidad	Día	Mes	Año	Colectores	Herbario
<i>Martynia</i>	<i>annua</i>	ARAMBERRI	Aramberri, N of	1	9	1990	Hinton et al.	Hinton
<i>Proboscidea</i>	<i>louisianica</i>	ITURBIDE	Iturbide -> Camarones	17	9	1991	Hinton&etal	LL
<i>Proboscidea</i>	<i>louisianica</i>	SANTIAGO	Cola de Caballo, cerca de.	99	10	1960	R. Ford S.	LL
<i>Proboscidea</i>	<i>louisianica</i> spp. <i>fragrans</i>	ARAMBERRI	Aramberri.	23	11	1989	Hinton&etal	TEX
<i>Proboscidea</i>	<i>louisianica</i> spp. <i>fragrans</i>	GALEANA	El Aguillilla	1	9	1990	Hinton&etal	TEX
<i>Proboscidea</i>	<i>louisianica</i> spp. <i>fragrans</i>	MONTERREY	Ciudad Monterrey, 105 Km al NW,	3	9	1971	B. L. Turner	TEX

			camino a Monclova.						
<i>Proboscidea</i>	<i>louisianica</i> spp. <i>fragrans</i>	MONTERREY	Ciudad Monterrey.	11	7	1971	H. M. Parker	LL	
<i>Proboscidea</i>	<i>louisianica</i> spp. <i>fragrans</i>	MONTERREY	Ciudad Monterrey, 2 mi al NW.	15	11	1958	R. C. Rollins&K. W. Roby	LL	
<i>Proboscidea</i>	<i>louisianica</i> spp. <i>fragrans</i>	ND	2 Km from Icamole on rd to Villa García	5	7	1973	M. C. Johnston&T. L. Wendt&F. Chiang C.	TEX	
<i>Proboscidea</i>	<i>louisianica</i> spp. <i>fragrans</i>	RAYONES	Rayones.	24	10	1995	Hinton&et al	TEX	

## OLEACEAE

Género	Especie	Municipio	Localidad	Día	Mes	Año	Colectores	Herbario
Forestiera	angustifolia	ARAMBERRI	Sandía (Sandía El Grande).	17	5	1992	Hinton&et al	TEX
Forestiera	angustifolia	ARAMBERRI	Sandia Grande, canyon near	17	5	1992	Hinton et al.	Hinton
Forestiera	angustifolia	GALEANA	El Aguililla.	19	10	1996	G. B. Hinton	TEX
Forestiera	angustifolia	GALEANA	San Roberto, E of	23	2	1983	Hinton et al.	Hinton
Forestiera	angustifolia	GALEANA	La Becerra, above	19	2	1990	Hinton et al.	Hinton
Forestiera	angustifolia	GALEANA	Rancho Aguililla, S of	19	10	1996	Hinton et al.	Hinton
Forestiera	angustifolia	ND	7 Km E of Tokio, on rte 31 N of Cerro de Tovar	20	6	1972	F. Chiang C.&T. L. Wendt&M. C. Johnston	LL
Forestiera	neomexicana	GALEANA	Cerro El Potosí.	16	10	1988	G. Nesom&D. Morgan	TEX
Forestiera	reticulata	MONTEMORELOS	En las milpas de la Trinidad	6	9	1992	T. F. Patterson&A. LeDuc D.&J. A. Soule	TEX
Forestiera	reticulata	MONTEMORELOS	La Trinidad, 2.35 Km al NW, carr a Potrero Redondo.	24	8	1939	C. H. Muller	LL
Forestiera	reticulata	MONTERREY	Ciudad Monterrey.	22	12	1987	L. E. Brown	TEX
Forestiera	reticulata	SANTA CATARINA	Cañón El Diente.	11	8	1939	C. H. Muller	LL
Forestiera	reticulata	SANTIAGO	Las Adjuntas, 14.55 mi al E, carr a Potrero Redondo.	15	8	1939	C. H. Muller	LL
Forestiera	reticulata	VILLALDAMA	Sa Gomas, in Canyon El Alamo (NUEVO LEON - VILLALDAMA)	15	8	1988	T. F. Patterson	TEX
Forestiera	reticulata	VILLALDAMA	Sa Gomas, in Canyon El Alamo (NUEVO LEON - VILLALDAMA)	15	8	1988	T. F. Patterson	TEX
Fraxinus	berlandieriana	MONTERREY	Instituto Tecnológico de Monterrey.	4	8	1970	G. Whitlatch	TEX
Fraxinus	berlandieriana	SABINAS HIDALGO	Ciudad Sabinas Hidalgo.	26	3	1944	F. A. Barkley	TEX
Fraxinus	cuspidata	GALEANA	Galeana, 13.345 Km al N, carr a Rayones.	27	2	1990	Hinton&et al	TEX
Fraxinus	cuspidata	GALEANA	Galeana, 4 mi al S, camino a Iturbide, Hwy 60.	9	10	1959	M. C. Johnston&J. Graham	TEX
Fraxinus	cuspidata	GALEANA	Galeana (NUEVO LEON - GALEANA)	22	6	1994	Hinton&et al	TEX
Fraxinus	cuspidata	GALEANA	Galeana, 20 mi al S.	12	7	1953	W. E. Manning&M. S. Manning	TEX
Fraxinus	cuspidata	GALEANA	Cerro El Potosí.	24	3	1970	J. Rzedowski	TEX
Fraxinus	cuspidata	GALEANA	Galeana, 4.3 mi al N, camino a Rayones.	26	9	1983	K. C. Nixon&T. Danenhowe&K. Steele&A. D. Zimmerman	TEX
Fraxinus	cuspidata	GALEANA	Puerto de Pastores.	2	8	1934	C. H. Mueller&M. T. Mueller	TEX
Fraxinus	cuspidata	GALEANA	Cerro El Potosí	24	3	1970	Hinton et al.	Hinton

Fraxinus	cuspidata	GALEANA	Galeana, near	22	6	1994	Hinton et al.	Hinton
Fraxinus	cuspidata	ITURBIDE	Iturbide, 4 mi al W.	5	4	1980	M. J. Warnock	LL
Fraxinus	cuspidata	ITURBIDE	Iturbide, 3 mi al NW, carr a Galeana.	25	8	1984	M. Lavin&A. T. Whittemore&T. L. Atkins	TEX
Fraxinus	cuspidata	ITURBIDE	El Barrial	24	9	1979	Hinton et al.	Hinton
Fraxinus	cuspidata	ITURBIDE	San Pedro Iturbide, above	5	4	1981	Hinton et al.	Hinton
Fraxinus	cuspidata	LINARES	Linares, 34 mi al W.	26	3	1964	D. Ahshapanek	TEX
Fraxinus	cuspidata	RAYONES	Galeana->Rayones + 10 km	27	2	1990	Hinton et al.	Hinton
Fraxinus	cuspidata	SANTA CATARINA	Santa Cruz (NUEVO LEON - SANTA CATARINA)	5	11	1994	Hinton&et al	TEX
Fraxinus	cuspidata	SANTA CATARINA	Santa Cruz	5	11	1994	Hinton et al.	Hinton
Fraxinus	cuspidata	SANTA CATARINA	El Pajonal	5	11	1994	Hinton et al.	Hinton
Fraxinus	cuspidata	SANTIAGO	Areas cercanas Cola de Caballo (NUEVO LEON - SANTIAGO)	20	6	1984	J. A. Villarreal&M. A. Carranza P.&M. Vázquez T.	LL
Fraxinus	cuspidata	SANTIAGO	Sa Madre Oriental, Cañón la Boca (NUEVO LEON - SANTIAGO)	2	6	2000	J. A. Villarreal&M. A. Carranza P.&I. Ramírez	TEX
Fraxinus	cuspidata	SANTIAGO	Las Adjuntas (NUEVO LEON - SANTIAGO)	16	6	1994	Hinton&et al	TEX
Fraxinus	cuspidata	SANTIAGO	Las Adjuntas	16	6	1994	Hinton et al.	Hinton
Fraxinus	greggii	BUSTAMANTE	Sa Gomas, Bustamante Canyon, N exposure	13	8	1988	T. F. Patterson	TEX
Fraxinus	greggii	GALEANA	San Francisco Javier, 15.6 mi al E.	4	7	1985	C. P. Cowan&M. A. Luckow&N. Jacobson	TEX
Fraxinus	greggii	GALEANA	San Ignacio de Texas, S of.	30	10	1995	Hinton&et al	LL
Fraxinus	greggii	GALEANA	Cerro El Potosí.	16	10	1988	G. Nesom&D. Morgan	TEX
Fraxinus	greggii	GALEANA	Galeana, 7, km, N,	15	3	1981	H.&et al	LL
Fraxinus	greggii	ITURBIDE	Iturbide -> Camarones	13	9	1991	Hinton&et al	TEX
Fraxinus	greggii	LAMPAZOS DE NARANJO	Lampazos de Naranjo	29	6	1937	M. Taylor E.	TEX
Fraxinus	greggii	LINARES	Linares, 11 mi al NW.	12	11	1959	J. Graham&M. C. Johnston	TEX
Fraxinus	greggii	ND	Sa Madre Oriental, Alamar about 15 mi SW of Galeana	29	5	1934	C. H. Mueller&M. T. Mueller	TEX
Fraxinus	greggii	ND	Ca 2.4 mi NW of Galeana from 18 de Marzo (24;53 N100;33W) on rd to San Rafael (25;01N100;33W)	25	10	1981	J. M. Poole&K. C. Nixon&D. Smith	TEX
Fraxinus	greggii	SANTIAGO	Potrero Redondo, 34.56 Km al E, carr a Las Adjuntas.	24	8	1939	C. H. Muller	LL
Fraxinus	greggii	SANTIAGO	Potrero Redondo.	4	7	1935	C. H. Muller	TEX
Fraxinus	greggii	VILLALDAMA	Sa Gomas, in Canyon El Alamo (NUEVO LEON - VILLALDAMA)	15	8	1988	T. F. Patterson	TEX
Fraxinus	uhdei	GALEANA	Galeana, 20 mi al NE.	27	7	1934	C. H. Mueller&M. T. Mueller	LL
Jasminum	mesnyi	ARAMBERRI	Cerro El Viejo	22	2	1995	Hinton et al.	Hinton
Menodora	coulteri var. coulteri	ND	1.5 mi E of Galeana Dr Arroyo Hwy, on rdway to San Antonio de Peña Nevada	8	9	1999	J. S. Henrickson&Vanden H.	LL

Menodora	coulteri var. minima	ALLENDE	Raíces, 31.65 Km al SE, carr a La Chona.	11	7	2000	Hinton&et al	TEX
Menodora	coulteri var. minima	ALLENDE	Raíces, 31.65 Km al SE, carr a La Chona.	11	7	2000	Hinton&et al	TEX
Menodora	coulteri var. minima	ARAMBERRI	La Ascensión, 4.6 mi al N.	5	7	1985	M. A. Luckow	TEX
Menodora	coulteri var. minima	ARAMBERRI	Sandía (Sandía El Grande), 22.55 Km al SW, carr a Santa Gertrudis.	9	9	1996	Hinton&et al	TEX
Menodora	coulteri var. minima	ARAMBERRI	Sandía (Sandía El Grande), 22.55 Km al SW, carr a Santa Gertrudis.	20	7	1993	Hinton&et al	TEX
Menodora	coulteri var. minima	ARAMBERRI	La Escondida, 28.735 Km al SW, carr a Doctor Arroyo.	31	7	1999	Hinton&et al	TEX
Menodora	coulteri var. minima	ARAMBERRI	Sandia->Santa Gertrudis	9	9	1996	Hinton et al.	Hinton
Menodora	coulteri var. minima	DOCTOR ARROYO	La Escondida->Dr Arroyo	31	7	1999	Hinton et al.	Hinton
Menodora	coulteri var. minima	GALEANA	2.3 mi NW of Ejido El Potosí, ca 12 mi N of San Roberto jct El Aguililla	24	10	1982	J. Grimes&K. C. Nixon&L. J. Dorr&S. Sundberg	TEX
Menodora	coulteri var. minima	GALEANA	El Aguililla	22	7	1995	Hinton&et al	TEX
Menodora	coulteri var. minima	GALEANA	Trinidad (NUEVO LEON - GALEANA)	3	8	1995	Hinton&et al	TEX
Menodora	coulteri var. minima	GALEANA	Cerro El Potosí, ladera S.	25	6	1983	Hinton&et al	TEX
Menodora	coulteri var. minima	GALEANA	Cerro El Potosí, S slope of	25	6	1983	Hinton et al.	Hinton
Menodora	coulteri var. minima	GALEANA	Sandia->Santa Gertrudis	20	7	1993	Hinton et al.	Hinton
Menodora	coulteri var. minima	GALEANA	Rancho Aguililla, near	22	7	1995	Hinton et al.	Hinton
Menodora	coulteri var. minima	GALEANA	La Trinidad, near	3	8	1995	Hinton et al.	Hinton
Menodora	coulteri var. minima	GALEANA	Rancho Aguililla, S of	28	9	1996	Hinton et al.	Hinton
Menodora	coulteri var. minima	GALEANA	Raices->La Chona	11	7	2000	Hinton et al.	Hinton
Menodora	coulteri var. minima	GALEANA	Raices->La Chona	11	7	2000	Hinton et al.	Hinton
Menodora	coulteri var. minima	MONTERREY	Ciudad Monterrey, 25, m, SW	27	5	1966	J. S. Wilson	Hinton TEX
Menodora	coulteri var. minima	ND	8.5 Km SE of San José de la Popa	17	3	1973	M. C. Johnston&T. L. Wendt&F. Chiang C.	LL
Menodora	gypsophila	GALEANA	Entre Ciénega del Toro y Santa Rosa	14	9	1996	Hinton&et al	TEX
Menodora	gypsophila	GALEANA	San José del Alamito, 17.255 Km al NE, carmino a La Esperanza, (El Coyote).	15	7	1998	Hinton&et al	TEX
Menodora	gypsophila	GALEANA	Galeana, 13.345 Km al N, carr a Rayones.	27	6	1991	Hinton&et al	TEX
Menodora	gypsophila	GALEANA	El Aguililla.	28	9	1996	Hinton&et al	TEX
Menodora	gypsophila	GALEANA	Galeana->Rayones + 5 Km	27	6	1994	Hinton et al.	Hinton
Menodora	gypsophila	GALEANA	Ciénega del Toro->Santa Rosa	14	9	1996	Hinton et al.	Hinton
Menodora	gypsophila	GALEANA	San José del Alamito->El Coyote	15	7	1998	Hinton et al.	Hinton
Menodora	gypsophila	RAYONES	Ciénega del Toro->Santa Rosa	3	10	1995	Hinton et al.	Hinton
Menodora	gypsophila	RAYONES	Ciénega del Toro->Santa Rosa	14	9	1996	Hinton et al.	Hinton

Menodora	heterophylla	MONTERREY	Entre Ciudad Monterrey y Saltillo, carretera 40	24	3	1946	R. L. Crockett	LL
Menodora	heterophylla	ND	Méx Hwy 85, 2 mi (byrd) S of Sabinas Hidalgo, 86 Km (by air) NNE of Monterrey (NUEVO LEON - ND)	27	3	1976	B. F. Hansen&J. Hansen&T. S. Cochran&B. A. Cochran&C. S. Keller	TEX
Menodora	heterophylla	SABINAS HIDALGO	Ciudad Sabinas Hidalgo, 23, mi, N, carretera 41	26	3	1944	G. L. Webster&F. A. Barkley	TEX
Menodora	hintoniorum	ARAMBERRI	Puentes, nr	13	5	1992	Hinton&et al	TEX
Menodora	hintoniorum	ARAMBERRI	Puentes, near	13	5	1992	Hinton et al.	Hinton
Menodora	hintoniorum	GALEANA	La Becerra, above	12	9	1989	Hinton et al.	Hinton
Menodora	longiflora	ARAMBERRI	La Escondida, 7.665 Km al E, carr a Arramberrí.	9	11	1993	Hinton&et al	TEX
Menodora	longiflora	ARAMBERRI	(La Escondida->Aramberri)->Dolores	9	11	1993	Hinton et al.	Hinton
Menodora	longiflora	BUSTAMANTE	Sa Gomas, Bustamante Canyon, N exposure	13	8	1988	T. F. Patterson	TEX
Menodora	longiflora	GALEANA	Entre Ciénega del Toro y Santa Rosa	14	9	1996	Hinton&et al	TEX
Menodora	longiflora	GALEANA	Entre Ciénega del Toro y Santa Rosa	3	10	1995	Hinton&et al	TEX
Menodora	longiflora	GALEANA	Galeana, 13.345 Km al N, carr a Rayones.	17	10	1990	Hinton&et al	TEX
Menodora	longiflora	GALEANA	Puente de Dios, 1 mi al E.	26	7	1993	B. L. Turner&K. Clary&T. F. Patterson	TEX
Menodora	longiflora	LAMPAZOS DE NARANJO	Salvador Resendez. (NUEVO LEON - LAMPAZOS DE NARANJO)	22	6	1937	M. Taylor E.	TEX
Menodora	longiflora	ND	Cañón Bustamante, where the Sabinas River divides the Sa Morena and the Sa Bustamante; along the E-most drainage on the S side of the river (NUEVO LEON - ND)	17	10	1993	T. F. Patterson&L. A. Prather	TEX
Menodora	longiflora	RAYONES	Santa Rosa, 8.35 Km al SE, carr a Rayones.	14	9	1996	Hinton&et al	TEX
Menodora	longiflora	RAYONES	Santa Rosa->Rayones	14	9	1996	Hinton et al.	Hinton
Menodora	longiflora	SABINAS HIDALGO	Ciudad Sabinas Hidalgo, 11 Km al S.	10	10	1982	J. S. Henrickson&S. Sundberg	TEX
Menodora	longiflora	SANTA CATARINA	Ciudad Santa Catarina, 11 mi al W. Pablillo	12	7	1946	A. Hernández C.&F. A. Barkley	TEX
Menodora	muelleriae	GALEANA		5	8	1936	M. Taylor	TEX
Menodora	muelleriae	GALEANA	Entre Ciénega del Toro y Santa Rosa	19	11	1995	Hinton&et al	TEX
Menodora	muelleriae	GALEANA	Santa Rita (Santa Rita de Cordeladas)	10	5	1981	Hinton&et al	TEX
Menodora	muelleriae	GALEANA	Santa Rita (Santa Rita de Cordeladas)	11	5	1981	Hinton&et al	TEX
Menodora	scabra	MONTERREY	Ciudad Monterrey, 55 mi al NW, Hwy 53.	10	10	1974	R. C. Rollins&K. W. Rollins	TEX
Osmanthus	americanus	BUSTAMANTE	Along switchbacks of rd below the Grutas de Bustamante; from opening of cave to ca 4 rd Km below cave	18	3	1994	M. H. Mayfield&C. Ferguson&A. L. Hempel	TEX
Osmanthus	americanus	GALEANA	Cañada San	14	5	1934	C. H. Mueller&M. T.	TEX

Osmanthus	americanus	GALEANA	Francisco. Galeana, 15 mi al SW.	15	7	1934	Mueller C. H. Mueller&M. T. Mueller	TEX
Osmanthus	americanus	GUADALUPE	Monumento Natural Cerro de la Silla.	26	4	1960	R. Ford S.	TEX

## OROBANCHACEAE

<b>Género</b>	<b>Especie</b>	<b>Municipio</b>	<b>Localidad</b>	<b>Día</b>	<b>Mes</b>	<b>Año</b>	<b>Colectores</b>	<b>Herbario</b>
Conopholis	alpina var. alpina	GENERAL ZARAGOZA	Cerro El Viejo	19	2	1993	Hinton et al.	Hinton
Conopholis	alpina var. alpina	GENERAL ZARAGOZA	Cerro El Viejo	16	6	1993	Hinton et al.	Hinton
Conopholis	alpina var. mexicana	DOCTOR ARROYO	San Antonio de Peña Nevada, 18 Km al NE.	24	5	1992	L. Hernández S.&M. Martínez&J. Jiménez	TEX
Conopholis	alpina var. mexicana	GALEANA	Pabillo, 7 mi al S.	26	10	1981	L. J. Dorr&K. C. Nixon&J. M. Poole&D. M. Smith	TEX
Conopholis	alpina var. mexicana	GALEANA	Pabillo, 6.5 Km al E.	24	3	1985	Hinton&et al	TEX
Conopholis	alpina var. mexicana	GALEANA	Galeana, 15 mi al SW.	9	5	1934	C. H. Mueller&M. T. Mueller	TEX
Conopholis	alpina var. mexicana	GALEANA	Pabillo, 6 km E of	24	3	1985	Hinton et al.	Hinton
Conopholis	alpina var. mexicana	GALEANA	San José del Río, near	24	3	1995	Hinton et al.	Hinton
Conopholis	alpina var. mexicana	GENERAL ZARAGOZA	Cedral	19	6	1979	Hinton et al.	Hinton
Conopholis	alpina var. mexicana	MONTERREY	Parque Chipinque, cerca de.	7	4	1960	R. Ford S.	TEX
Conopholis	alpina var. mexicana	RAYONES	Cerro Blanco	27	2	1990	Hinton et al.	Hinton
Conopholis	alpina var. mexicana	SANTIAGO	Along the Cola de Caballo/Laguna Sánchez rd into high Sa SE of Monterrey; between Puerto Genovevo and La Ciénega ca 1.5 to 2.5 air Km NW of Pto. Genovevo	15	3	1994	M. H. Mayfield&C. Ferguson&A. L. Hempel	TEX
Orobanche	ludoviciana spp.	GALEANA	Galeana, 15 mi al SW.	19	5	1934	C. H. Mueller&M. T. Mueller	TEX
Orobanche	ludoviciana spp. multiflora	GARCÍA	Torre de Microondas Mariposas.	30	5	1981	M. A. Lane&M. E. Leidig	TEX
Orobanche	ludoviciana spp. multiflora	GENERAL BRAVO	General Bravo, 23, mi, E, carretera 40	7	12	1960	M. C. Johnston&J. Crutchfield	TEX
Orobanche	ludoviciana spp. multiflora	MONTERREY	Loma Larga.	15	11	1966	J. Gutiérrez	TEX
Orobanche	ludoviciana spp. multiflora	RAYONES	Santa Rosa (NUEVO LEON - RAYONES)	22	2	1992	Hinton&et al	TEX
Orobanche	ludoviciana spp. multiflora	GALEANA	Rancho Aguillilla, near	5	9	1995	Hinton et al.	Hinton
Orobanche	ludoviciana spp. multiflora	RAYONES	Santa Rosa, above	22	2	1992	Hinton et al.	Hinton
Orobanche	multicaulis	GALEANA	El Aguillilla	16	8	1989	Hinton&et al	TEX
Agalinis	gypsophila	GALEANA	Pabillo.	8	11	1936	M. Taylor	TEX
Agalinis	gypsophila	GALEANA	Ca 15 air Km SW of Galeana on W slope of Mts just S of Cerro Potosí above old abandoned settlement at Santa	10	10	1982	J. S. Henrickson&W. J. Hess	TEX



			Rita de Cardeladas					
Agalinis	gypsophila	GALEANA	San Roberto.	17	11	1996	Hinton&et al	TEX
Agalinis	gypsophila	GALEANA	Santa Rita (Santa Rita de Cordeladas)	23	8	1981	B. Hinton	TEX
Agalinis	gypsophila	GALEANA	Galeana.	12	8	1981	P. Porter L. II&M. J. Warnock	TEX
Agalinis	gypsophila	GALEANA	Galeana, 12 mi al NW.	20	8	1979	B. L. Turner&F. Davies	TEX
Agalinis	gypsophila	GALEANA	Above El Nogal	5	11	1983	B. Hinton	TEX
Agalinis	gypsophila	GALEANA	Los Pocitos, 10 Km al NE.	26	8	1984	H.&et al	TEX
Agalinis	gypsophila	GALEANA	Pablillo, 2.6 mi al SW.	29	8	1982	C. P. Cowan	TEX
Agalinis	gypsophila	GALEANA	SW of Laguna de Labradores	11	10	2003	Hinton et al.	Hinton
Agalinis	gypsophila	ITURBIDE	Lampazos, cerca de.	21	9	1991	Hinton&et al	TEX
Aureolaria	greggii	DOCTOR ARROYO	Cerro Peña Nevada, lado NW	99	7	1977	J. Wells&G. Nesom	LL
Aureolaria	greggii	DOCTOR ARROYO	San Antonio de Peña Nevada, 2.5 Km al ENE.	3	8	1981	G. Nesom	TEX
Aureolaria	greggii	DOCTOR ARROYO	El Charquillo.	1	8	1990	Hinton&et al	TEX
Aureolaria	greggii	DOCTOR ARROYO	El Charquillo	1	8	1990	Hinton et al.	Hinton
Aureolaria	greggii	DOCTOR ARROYO	S J Berrones->San Josecito	1	10	2001	Hinton et al.	Hinton
Aureolaria	greggii	GALEANA	Pablillo	14	8	1936	M. Taylor	TEX
Aureolaria	greggii	GALEANA	5.4 mi SE of jct with Linares-Entronque San Roberto on rd on rd S toward Dr Arroyo	16	10	1988	G. Nesom&D. Morgan	TEX
Aureolaria	greggii	GALEANA	Entronque San Roberto, 17 mi al E.	24	10	1970	B. L. Turner&J. Crutchfield	TEX
Aureolaria	greggii	GALEANA	San Roberto.	17	11	1996	Hinton&et al	TEX
Aureolaria	greggii	GALEANA	San Roberto, 18.79 Km al E, camino a La Y de Galeana.	5	9	1995	Hinton&et al	TEX
Aureolaria	greggii	GALEANA	Samaniego y La Becerra.	12	9	1989	Hinton&et al	TEX
Aureolaria	greggii	GALEANA	3 mi N of Los Mimbres, ca 15 mi NW of Galeana	20	8	1979	B. L. Turner&F. Davies	TEX
Aureolaria	greggii	GALEANA	Cerro El Potosí, ladera S.	25	6	1983	Hinton&et al	TEX
Aureolaria	greggii	GALEANA	Santa Rita	14	5	1981	Hinton et al.	Hinton
Aureolaria	greggii	GALEANA	Cerro El Potosí, S slope of	25	6	1983	Hinton et al.	Hinton
Aureolaria	greggii	GALEANA	La Becerra, above	12	9	1989	Hinton et al.	Hinton
Aureolaria	greggii	GALEANA	San Roberto->Y	5	9	1995	Hinton et al.	Hinton
Aureolaria	greggii	GALEANA	San Roberto, E of	17	11	1996	Hinton et al.	Hinton
Aureolaria	greggii	GENERAL ZARAGOZA	La Laguna y Joya de Alardin (El Llano), aproximadamente 15 km de Aramberri hacia Zaragoza	31	10	1998	J. Valdéz R.&M. A. Carranza P.	TEX
Aureolaria	greggii	LINARES	Parras, 10 km S; Sierra de Parras	19	9	1993	J. Nesom&M. H. Mayfield&G. B. Hinton	TEX
Castilleja	bella (Figura 103)	GALEANA	Galeana.	23	8	1984	M. Lavin	TEX
Castilleja	bella	GALEANA	Cerro El Potosí.	24	7	1977	G. Nesom&J. Wells	TEX
Castilleja	bella	GALEANA	Cerro El Potosí.	26	7	1985	McDonald	TEX
Castilleja	bella	GALEANA	Cerro El Potosí.	12	5	1982	L. J. Dorr&T. L. Atkins	TEX

Castilleja	bella	GALEANA	Cerro El Potosí.	20	10	1979	M. J. Warnock	TEX
Castilleja	bella	GALEANA	Cerro El Potosí (NUEVO LEON - GALEANA)	25	5	1969	B. Hinton	TEX
Castilleja	bella	GALEANA	Cerro El Potosí (NUEVO LEON - GALEANA)	21	6	1969	H. et al.	TEX
Castilleja	bella	GALEANA	Cerro El Potosí (NUEVO LEON - GALEANA)	2	5	1969	B. Hinton	TEX
Castilleja	bella	GALEANA	Cerro El Potosí.	24	7	1977	C. Wells&G. Nesom	TEX
Castilleja	bella	GALEANA	Cerro El Potosí	2	5	1969	Hinton et al.	Hinton
Castilleja	bella	GALEANA	Cerro El Potosí	25	5	1969	Hinton et al.	Hinton
Castilleja	bella	GALEANA	Cerro El Potosí	21	6	1969	Hinton et al.	Hinton
Castilleja	bella	GENERAL ZARAGOZA	Sierra Peña Nevada.	30	11	1984	McDonald&Gómez	TEX
Castilleja	bella	GENERAL ZARAGOZA	Sierra Peña Nevada.	5	7	1985	McDonald	TEX
Castilleja	bella	GENERAL ZARAGOZA	Sierra Peña Nevada.	1	6	1974	T. F. Patterson	LL
Castilleja	bella	ND	Summit Cerro El Potosí	19	6	1966	L. Gilbert	TEX
Castilleja	bella	ND	Summit Cerro El Potosí	28	10	1982	L. J. Dorr&J. Grimes&K. C. Nixon&S. Sundberg	TEX
Castilleja	bella	ND	Summit Cerro El Potosí	27	8	1987	D. Bogler&T. L. Atkins	TEX
Castilleja	bella	ND	El Potosí, (Cerro en la cima )	26	10	1984	McDonald&Gómez	TEX
Castilleja	galehintoniae	ARAMBERRI	Aramberri.	14	5	1991	Hinton&et al	TEX
Castilleja	galehintoniae	ARAMBERRI	Aramberri, W of	14	5	1991	Hinton et al.	Hinton
Castilleja	galehintoniae	GALEANA	El Taray, 3.05 Km al SE, carr a El Alamar de Solas.	20	7	1934	C. H. Mueller&M. T. Mueller	TEX
Castilleja	galehintoniae	GALEANA	Carrizos.	16	10	1983	Hinton&et al	TEX
Castilleja	galehintoniae	GALEANA	Pabillo.	26	8	1936	M. Taylor	TEX
Castilleja	galehintoniae	GALEANA	Pabillo.	1	8	1936	M. Taylor	TEX
Castilleja	galehintoniae	GALEANA	San José de las Joyas.	23	7	1983	Hinton&et al	TEX
Castilleja	galehintoniae	GALEANA	Entre Ciénega del Toro y Santa Rosa	3	5	1992	Hinton&et al	TEX
Castilleja	galehintoniae	GALEANA	17.9 Km (11.2 mi) SE of Hwy 57 at San Rafael on gravel rd to Galeana via San Pedro, 1. 4 Km (0. 9 mi) before San Pedro	31	5	1983	C. P. Cowan&L. J. Dorr&L. C. Barnett	TEX
Castilleja	galehintoniae	GALEANA	Dieciocho de Marzo, 28 mi al NW.	4	7	1985	M. A. Luckow & C. P. Cowan & N. Jacobson	TEX
Castilleja	galehintoniae	GALEANA	Arroyo Hondo, Hacienda San José de Raíces	31	7	1935	C. H. Mueller	TEX
Castilleja	galehintoniae	GALEANA	Catarino Rodriguez, (El Potosí), 1.5 Km al E, Hwy 57.	22	4	1984	C. P. Cowan&J. Hinton	TEX
Castilleja	galehintoniae	GALEANA	Cerro El Potosí, ladera S.	25	6	1983	Hinton&et al	TEX
Castilleja	galehintoniae	GALEANA	Galeana, 5 km N of	5	4	1981	Hinton et al.	Hinton
Castilleja	galehintoniae	GALEANA	San José de Las Joyas	7	5	1983	Hinton et al.	Hinton
Castilleja	galehintoniae	GALEANA	Cerro El Potosí, S slope of	25	6	1983	Hinton et al.	Hinton

Castilleja	<i>galehintoniae</i>	GALEANA	San José de Las Joyas	23	7	1983	Hinton et al.	Hinton
Castilleja	<i>galehintoniae</i>	GALEANA	Ciénega del Toro->Santa Rosa	3	5	1992	Hinton et al.	Hinton
Castilleja	<i>integra</i>	GALEANA	Along Nuevo León Hwy 60, 11 mi E of San Roberto jct and 4.7 mi W of San Marcos	6	8	1971	J. L. Reveal&W. J. Hess&R. W. Kiger	LL
Castilleja	<i>integrifolia</i>	ARAMBERRI	Cerro Grande	24	8	1986	Hinton et al.	Hinton
Castilleja	<i>integrifolia</i>	GALEANA	Cerro El Potosí, ladera E.	16	9	1980	J. S. Henrickson&P. Bekey	TEX
Castilleja	<i>integrifolia</i>	GENERAL ZARAGOZA	11 Km al E de San Antonio Peña Nevada (NUEVO LEON - GENERAL ZARAGOZA)	24	5	1992	L. Hernández S.&M. Martínez&J. Jiménez	TEX
Castilleja	<i>integrifolia</i> var. <i>integrifolia</i>	ARAMBERRI	Sandía (Sandía El Grande).	13	5	1992	B. Hinton	TEX
Castilleja	<i>integrifolia</i> var. <i>integrifolia</i>	GALEANA	Cerro El Potosí, ladera E.	20	10	1979	M. J. Warnock	TEX
Castilleja	<i>integrifolia</i> var. <i>integrifolia</i>	GALEANA	Galeana.	24	8	1984	M. Lavin&A. T. Whittemore&T. L. Atkins	TEX
Castilleja	<i>integrifolia</i> var. <i>integrifolia</i>	GALEANA	Cerro El Potosí.	99	99	9999	C. H. Mueller	TEX
Castilleja	<i>integrifolia</i> var. <i>integrifolia</i>	GALEANA	Cerro El Potosí.	26	10	1984	McDonald&Gómez	TEX
Castilleja	<i>integrifolia</i> var. <i>integrifolia</i>	GALEANA	Cerro El Potosí.	2	8	1975	D. S. Lewis	LL
Castilleja	<i>integrifolia</i> var. <i>integrifolia</i>	GALEANA	Microondas Radio Faro El Potosí, cerca de.	7	7	1963	R. L. McGregor&L. J. Harms&A. J. Robinson&R. del Rosario&R. Segal	LL
Castilleja	<i>integrifolia</i> var. <i>integrifolia</i>	HIDALGO	El Mimbres, arroyo	21	9	1994	G. Nesom&M. H. Mayfield&G. S. Hinton	TEX
Castilleja	<i>integrifolia</i> var. <i>integrifolia</i>	ITURBIDE	Iturbide, 21.105 Km al SE, carr a Agua Blanca.	21	8	1991	Hinton&et al	TEX
Castilleja	<i>integrifolia</i> var. <i>integrifolia</i>	MONTEMORELOS	6 Km SE of La Trinidad, in La Sa Cebolla, just W of the precipice El Butano	5	8	1988	T. F. Patterson	TEX
Castilleja	<i>integrifolia</i> var. <i>integrifolia</i>	MONTEMORELOS	6 Km SE of La Trinidad, in La Sa Cebolla, just W of the precipice El Butano	5	8	1988	T. F. Patterson	TEX
Castilleja	<i>integrifolia</i> var. <i>integrifolia</i>	RAYONES	Sierra La Cebolla.	21	8	1939	C. H. Muller	LL
Castilleja	<i>lanata</i>	ARAMBERRI	La Escondida.	23	10	1993	Hinton&et al	TEX
Castilleja	<i>lanata</i>	ARAMBERRI	Sandía (Sandía El Grande), 22.55 Km al SW, carr a Santa Gertrudis.	20	7	1993	B. Hinton	TEX
Castilleja	<i>lanata</i>	ARAMBERRI	La Escondida->Aramberri	23	10	1993	Hinton et al.	Hinton
Castilleja	<i>lanata</i>	BUSTAMANTE	Sa Gomas, Bustamante Canyon (NUEVO LEON - BUSTAMANTE)	13	8	1988	T. F. Patterson	TEX
Castilleja	<i>lanata</i>	BUSTAMANTE	Bustamante, 1.4 Km al N.	15	3	1983	C. P. Cowan&K. C. Nixon	TEX
Castilleja	<i>lanata</i>	DOCTOR ARROYO	Doctor Arroyo, 5.5 mi al W, camino a	27	7	1969	J. A. Mears&H. Mears	TEX

Castilleja	lanata	GALEANA	Matehuala. 2 mi NE of Ejido El Potosí, 3.7 mi NE of Hwy 57	24	10	1982	L. J. Dorr&J. Grimes&K. C. Nixon&S. Sundberg	TEX
Castilleja	lanata	GALEANA	Entre Ciénega del Toro y Santa Rosa	14	9	1996	Hinton&et al	TEX
Castilleja	lanata	GALEANA	San Ignacio de Texas.	19	8	1992	B. Hinton	TEX
Castilleja	lanata	GALEANA	Entronque San Roberto, 39.5 mi al N, Hwy 57.	5	8	1971	J. L. Reveal&W. J. Hess&R. W. Kiger	TEX
Castilleja	lanata	GALEANA	on W side of Méx 57 in sharp turn, 4.3 Km S of rd to Puerto Méx, ca 4.5 air Km E of El Prado, 10 Km S of Coahuila state line, ca 20 Km NW of San Rafael; Cerro Atravesado, Huachichil	6	4	1990	E. L. Bridges&L. Woodruff	TEX
Castilleja	lanata	GALEANA	Entronque San Roberto, 7 mi al E, carr a Galeana.	8	10	1959	J. Graham&M. C. Johnston	TEX
Castilleja	lanata	GALEANA	Samaniego y La Becerra.	8	12	1989	B. Hinton	TEX
Castilleja	lanata	GALEANA	Samaniego y La Becerra.	5	9	1989	Hinton&et al	TEX
Castilleja	lanata	GALEANA	El Aguililla	2	6	1989	B. Hinton	TEX
Castilleja	lanata	GALEANA	El Aguililla	26	8	1989	Hinton&et al	TEX
Castilleja	lanata	GALEANA	El Aguililla.	17	6	2000	Hinton&et al	TEX
Castilleja	lanata	GALEANA	Catarino Rodriguez, (El Potosí), 1.5 Km al E, Hwy 57.	22	4	1984	C. P. Cowan&J. Hinton	TEX
Castilleja	lanata	GALEANA	Entronque San Roberto, 15 mi al S, Hwy 57.	24	10	1970	B. L. Turner&J. Crutchfield	TEX
Castilleja	lanata	GALEANA	Rancho Aguililla	2	6	1989	Hinton et al.	Hinton
Castilleja	lanata	GALEANA	Rancho Aguililla, near	26	8	1989	Hinton et al.	Hinton
Castilleja	lanata	GALEANA	La Becerra, above	5	9	1989	Hinton et al.	Hinton
Castilleja	lanata	GALEANA	La Becerra, above	8	12	1989	Hinton et al.	Hinton
Castilleja	lanata	GALEANA	Matehuala->Saltillo + 203 km	1	5	1990	Hinton et al.	Hinton
Castilleja	lanata	GALEANA	San Ignacio de Texas, S of	19	8	1992	Hinton et al.	Hinton
Castilleja	lanata	GALEANA	Sandia->Santa Gertrudis	20	7	1993	Hinton et al.	Hinton
Castilleja	lanata	GALEANA	Rancho Aguililla, N of	17	6	2000	Hinton et al.	Hinton
Castilleja	lanata	LAMPAZOS DE NARANJO	Salvador Resendez. (NUEVO LEON - LAMPAZOS DE NARANJO)	22	6	1937	M. Taylor E.	TEX
Castilleja	lanata	MONTERREY	Sierra Las Mitras.	11	10	1945	J. Roybal	TEX
Castilleja	lanata	MONTERREY	Ciudad Monterrey, 25, m, SW	27	5	1966	J. S. Wilson	TEX
Castilleja	lanata	ND	2 Km SE of El Canelito, on rd to San Juan de Dios	19	6	1972	F. Chiang C.&T. L. Wendt&M. C. Johnston	LL
Castilleja	lanata	RAYONES	Ciénega del Toro->Santa Rosa	14	9	1996	Hinton et al.	Hinton
Castilleja	lanata	SABINAS HIDALGO	Ciudad Sabinas Hidalgo.	9	8	1991	Hinton&et al	TEX
Castilleja	lanata	SABINAS	Sabinas Hidalgo, S	9	8	1991	Hinton et al.	Hinton

		HIDALGO	of						
Castilleja	lanata	SANTA CATARINA	El Jonuco	30	9	1996	Hinton&et al	TEX	
Castilleja	lanata	SANTA CATARINA	El Jonuco	30	9	1996	Hinton et al.	Hinton	
Castilleja	mexicana	DOCTOR ARROYO	Doctor Arroyo, 46 Km al N.	5	8	1970	D. Flyr	TEX	
Castilleja	mexicana	GALEANA	La Poza, 21.375 Km al SE, carr a Río de San José.	25	7	1995	Hinton&et al	TEX	
Castilleja	mexicana	GALEANA	Sta Rita, proximidades al poblado de Galeana (NUEVO LEON - GALEANA)	12	5	1991	A. Rodríguez&M. A. Carranza P.	TEX	
Castilleja	mexicana	GALEANA	2 mi NE of Ejido El Potosí, 3.7 mi NE of Hwy 57	24	10	1982	L. J. Dorr&J. Grimes&K. C. Nixon&S. Sundberg	TEX	
Castilleja	mexicana	GALEANA	Near town of La Laguna ca 4 mi W of Galeana, ca 1.6 mi S of lake in view of town	19	6	1987	G. Nesom&J. Norris&M. Martínez&L. Woodruff	TEX	
Castilleja	mexicana	GALEANA	Hwy 57, 7. 5 mi S of jct with Hwy 58 to Linares	5	7	1985	M. A. Luckow	TEX	
Castilleja	mexicana	GALEANA	Galeana, 15 mi al SW.	21	5	1934	C. H. Mueller&M. T. Mueller	TEX	
Castilleja	mexicana	GALEANA	Galeana, 3 Km al N.	26	7	1993	B. L. Turner&K. Clary&T. F. Patterson	TEX	
Castilleja	mexicana	GALEANA	Arroyo Hondo, Hacienda San José de Raíces	1	8	1935	C. H. Mueller	TEX	
Castilleja	mexicana	GALEANA	Galeana, 11 Km al NW, camino a San Lucas.	16	5	1981	J. M. Poole&J. Hinton&K. C. Nixon	TEX	
Castilleja	mexicana	GALEANA	Galeana, 11 Km al NW, camino a San Lucas.	16	5	1981	J. M. Poole	TEX	
Castilleja	mexicana	GALEANA	Pablillo, 4 mi al S, camino a Doctor Arroyo.	20	7	1958	D. S. Correll&M. C. Johnston	LL	
Castilleja	mexicana	GALEANA	on W side of Méx 57 in sharp turn, 4.3 Km S of rd to Puerto Méx, ca 4.5 air Km E of El Prado, 10 Km S of Coahuila state line, ca 20 Km NW of San Rafael; Cerro Atravesado, Huachichil	6	4	1990	E. L. Bridges&L. Woodruff	TEX	
Castilleja	mexicana	GALEANA	Galeana, 13.345 Km al N, carr a Rayones.	27	6	1994	Hinton&et al	TEX	
Castilleja	mexicana	GALEANA	Samaniego y La Becerra.	12	9	1989	Hinton&et al	TEX	
Castilleja	mexicana	GALEANA	El Aguillilla.	27	7	2000	Hinton&et al	TEX	
Castilleja	mexicana	GALEANA	Cerro El Potosí, ladera S.	25	6	1983	Hinton&et al	TEX	
Castilleja	mexicana	GALEANA	Rancho Aguillilla, near	14	5	1981	Hinton et al.	Hinton	
Castilleja	mexicana	GALEANA	Cerro El Potosí, S slope of	25	6	1983	Hinton et al.	Hinton	
Castilleja	mexicana	GALEANA	La Becerra, above	12	9	1989	Hinton et al.	Hinton	
Castilleja	mexicana	GALEANA	Rancho Aguillilla, near	17	9	1989	Hinton et al.	Hinton	

Castilleja	mexicana	GALEANA	Cerro El Gallo	21	2	1990	Hinton et al.	Hinton
Castilleja	mexicana	GALEANA	Galeana->Rayones + 5 Km	27	6	1994	Hinton et al.	Hinton
Castilleja	mexicana	GALEANA	La Poza->Río de San José	25	7	1995	Hinton et al.	Hinton
Castilleja	mexicana	GALEANA	Rancho Aguillilla, N of	27	7	2000	Hinton et al.	Hinton
Castilleja	mexicana	MONTERREY	Museo Regional El Obispado.	24	2	1946	J. P. Saldaña&S. F. de la Garza&J. C. Johnson&F. A. Barkley	TEX
Castilleja	mexicana	ND	Ca 1 mi WSW in small valley, 15 mi E of San Rafael off Hwy 57 (NUEVO LEON - ND)	22	7	1977	C. Wells&G. Nesom	LL
Castilleja	rigida	GALEANA	San Roberto.	17	11	1996	B. Hinton	TEX
Castilleja	rigida	GALEANA	San Ignacio de Texas.	19	8	1992	R. M. King	TEX
Castilleja	rigida	GALEANA	San Ignacio de Texas.	19	8	1992	B. Hinton	TEX
Castilleja	rigida	GALEANA	Samaniego y La Becerra.	12	9	1989	B. Hinton	TEX
Castilleja	rigida	GALEANA	Samaniego y La Becerra.	19	2	1990	B. Hinton	TEX
Castilleja	rigida	GALEANA	La Becerra, above	12	9	1989	Hinton et al.	Hinton
Castilleja	rigida	GALEANA	La Becerra, above	19	2	1990	Hinton et al.	Hinton
Castilleja	rigida	GALEANA	San Ignacio de Texas, S of	19	8	1992	Hinton et al.	Hinton
Castilleja	rigida	GALEANA	San Ignacio de Texas, S of	19	8	1992	Hinton et al.	Hinton
Castilleja	rigida	GALEANA	San Roberto, E of	17	11	1996	Hinton et al.	Hinton
Castilleja	scorzonerifolia	ARAMBERRI	Aramberri.	16	6	1990	Hinton&et al	TEX
Castilleja	scorzonerifolia	ARAMBERRI	La Escondida.	16	10	1993	Hinton&et al	TEX
Castilleja	scorzonerifolia	ARAMBERRI	La Escondida.	3	8	1993	Hinton&et al	TEX
Castilleja	scorzonerifolia	ARAMBERRI	Puerto Los Borregos, arroyo.	6	11	1991	Hinton&et al	TEX
Castilleja	scorzonerifolia	ARAMBERRI	Aramberri, N of	16	6	1990	Hinton et al.	Hinton
Castilleja	scorzonerifolia	ARAMBERRI	Aramberri->Lampazos	24	6	1991	Hinton et al.	Hinton
Castilleja	scorzonerifolia	ARAMBERRI	Puerto Los Borregos, above	6	11	1991	Hinton et al.	Hinton
Castilleja	scorzonerifolia	ARAMBERRI	La Escondida, W of	3	8	1993	Hinton et al.	Hinton
Castilleja	scorzonerifolia	ARAMBERRI	La Escondida, E of	16	10	1993	Hinton et al.	Hinton
Castilleja	scorzonerifolia	ARAMBERRI	La Escondida->Aramberri	23	10	1993	Hinton et al.	Hinton
Castilleja	scorzonerifolia	BUSTAMANTE	Along switchbacks of rd below the Grutas de Bustamante; from opening of cave to ca 4 rd Km below cave	18	3	1994	M. H. Mayfield&C. Ferguson&A. L. Hempel	TEX
Castilleja	scorzonerifolia	CADEREYTA JIMÉNEZ	Las Enramadas.	20	3	1992	Hinton&et al	TEX
Castilleja	scorzonerifolia	DOCTOR ARROYO	Cerro Peña Nevada, lado NW	99	7	1977	C. Wells&G. Nesom	LL
Castilleja	scorzonerifolia	DOCTOR ARROYO	San Antonio de Peña Nevada, 2.5 Km al ENE.	3	8	1981	G. Nesom	TEX
Castilleja	scorzonerifolia	DOCTOR ARROYO	Interesección de la Hwy 61 y la Hwy 3, 14.1 mi al S.	26	10	1981	J. M. Poole&K. C. Nixon&D. Smith	TEX
Castilleja	scorzonerifolia	DOCTOR ARROYO	Interesección de la Hwy 61 y la Hwy 3, 14.1 mi al S.	26	10	1981	J. M. Poole&K. C. Nixon&D. Smith	TEX

Castilleja	scorzonerifolia	GALEANA	Ca 4 Km NW of Village of Río San José, N side of Río San José river bed	18	9	1993	G. Nesom&M. H. Mayfield&G. S. Hinton	TEX
Castilleja	scorzonerifolia	GALEANA	Río de San José, nr (NUEVO LEON - GALEANA)	24	9	1991	Hinton&et al	TEX
Castilleja	scorzonerifolia	GALEANA	Cañada San Francisco.	14	5	1934	C. H. Mueller&M. T. Mueller	TEX
Castilleja	scorzonerifolia	GALEANA	Agua Blanca.	28	8	1991	Hinton&et al	TEX
Castilleja	scorzonerifolia	GALEANA	La Poza, 21.375 Km al SE, carr a Río de San José.	1	11	1991	Hinton&et al	TEX
Castilleja	scorzonerifolia	GALEANA	La Poza, 21.375 Km al SE, carr a Río de San José.	1	11	1991	Hinton&et al	TEX
Castilleja	scorzonerifolia	GALEANA	6.9 mi N of Galeana, on dirt rd to San Lucas (NUEVO LEON - GALEANA)	10	10	1985	B. L. Turner&T. J. Ayers&R. W. Scott	TEX
Castilleja	scorzonerifolia	GALEANA	Ca 15 air Km SW of Galeana on W slope of Mts just S of Cerro Potosí above old abandoned settlement at Santa Rita de Cardeladas	10	10	1982	J. S. Henrickson&W. J. Hess	TEX
Castilleja	scorzonerifolia	GALEANA	Galeana, 15 mi al SW.	9	5	1934	C. H. Mueller&M. T. Mueller	TEX
Castilleja	scorzonerifolia	GALEANA	Galeana, 3 Km al N.	26	7	1993	B. L. Turner&K. Clary&T. F. Patterson	TEX
Castilleja	scorzonerifolia	GALEANA	Pabillo, 1.5 mi al SW.	21	7	1958	D. S. Correll&I. M. Johnston	LL
Castilleja	scorzonerifolia	GALEANA	Galeana, 13.345 Km al N, carr a Rayones.	27	2	1997	Hinton&et al	TEX
Castilleja	scorzonerifolia	GALEANA	Santa Rita (Santa Rita de Cordeladas)	12	5	1981	B. Hinton	TEX
Castilleja	scorzonerifolia	GALEANA	Galeana.	17	6	1934	C. H. Mueller&M. T. Mueller	TEX
Castilleja	scorzonerifolia	GALEANA	Cañada Las Canoas.	16	7	1935	C. H. Mueller	TEX
Castilleja	scorzonerifolia	GALEANA	Cerro El Potosí.	24	5	1988	B. L. Westlund	TEX
Castilleja	scorzonerifolia	GALEANA	Cerro El Potosí	2	5	1969	Hinton et al.	Hinton
Castilleja	scorzonerifolia	GALEANA	Santa Rita	12	5	1981	Hinton et al.	Hinton
Castilleja	scorzonerifolia	GALEANA	Agua Blanca->San Miguel	28	8	1991	Hinton et al.	Hinton
Castilleja	scorzonerifolia	GALEANA	La Poza->Río de San José	1	11	1991	Hinton et al.	Hinton
Castilleja	scorzonerifolia	GALEANA	La Poza->Río de San José	1	11	1991	Hinton et al.	Hinton
Castilleja	scorzonerifolia	GALEANA	Enearramadas, near	20	3	1992	Hinton et al.	Hinton
Castilleja	scorzonerifolia	GALEANA	Ciénega del Toro->Santa Rosa	3	5	1992	Hinton et al.	Hinton
Castilleja	scorzonerifolia	GALEANA	Galeana->Rayones	24	5	1994	Hinton et al.	Hinton
Castilleja	scorzonerifolia	GENERAL ZARAGOZA	Trail from Cañada La Tinaja to Rancho La Encantada (NUEVO LEON - GENERAL ZARAGOZA)	4	7	1988	T. F. Patterson	TEX
Castilleja	scorzonerifolia	GENERAL ZARAGOZA	Sierra Peña Nevada.	30	11	1984	McDonald&Gómez	TEX
Castilleja	scorzonerifolia	GENERAL ZARAGOZA	El Pino, (Puerto El Pino).	8	2	1989	Hinton&et al	TEX
Castilleja	scorzonerifolia	GENERAL ZARAGOZA	Puerto Pino, below	8	2	1989	Hinton et al.	Hinton



		ZARAGOZA							
Castilleja	scorzonerifolia	GENERAL ZARAGOZA	Cerro El Viejo	5	10	1992	Hinton et al.		Hinton
Castilleja	scorzonerifolia	GENERAL ZARAGOZA	Cerro El Viejo	4	8	1993	Hinton et al.		Hinton
Castilleja	scorzonerifolia	RAYONES	Rayones.	24	5	1994	Hinton&et al		TEX
Castilleja	scorzonerifolia	RAYONES	Rayones.	17	10	1990	Hinton&et al		TEX
Castilleja	scorzonerifolia	RAYONES	Galeana->Rayones + 18 km	27	2	1990	Hinton et al.		Hinton
Castilleja	scorzonerifolia	RAYONES	Galeana->Rayones + 24 km	17	10	1990	Hinton et al.		Hinton
Castilleja	scorzonerifolia	SANTIAGO	Along the Cola de Caballo/Laguna Sánchez rd into high Sa SE of Monterrey; between Puerto Genovevo and La Ciénega ca 1.5 to 2.5 air Km NW of Pto. Genovevo	15	3	1994	M. H. Mayfield		TEX
Castilleja	sessiliflora	DOCTOR ARROYO	Doctor Arroyo.	25	11	1967	R. Hernández M.		LL
Castilleja	sessiliflora	GALEANA	Pabillo.	31	7	1936	M. Taylor		TEX
Castilleja	sessiliflora	GALEANA	Galeana, 9 mi al E, camino a Iturbide.	9	10	1959	J. Graham&M. C. Johnston		TEX
Castilleja	sessiliflora	GALEANA	Entre Ciénega del Toro y Santa Rosa	3	5	1992	B. Hinton		TEX
Castilleja	sessiliflora	GALEANA	Galeana, 15 mi al SW.	29	6	1934	C. H. Mueller&M. T. Mueller		TEX
Castilleja	sessiliflora	GALEANA	Dieciocho de Marzo, 28 mi al NW.	4	7	1985	M. A. Luckow & C. P. Cowan & N. Jacobson		TEX
Castilleja	sessiliflora	GALEANA	Pabillo, 1.5 mi al SW.	21	7	1958	D. S. Correll&I. M. Johnston		LL
Castilleja	sessiliflora	GALEANA	El Aguillilla	17	9	1989	B. Hinton		TEX
Castilleja	sessiliflora	GALEANA	El Aguillilla, 2, km, N	14	5	1981	B. Hinton		TEX
Castilleja	sessiliflora	MONTERREY	Av. Margain Zozaya (Cuesta Zozaya), 16-20 Km N of, Trail from head of Cañon del Cuervo Chico N towards Valle de Flores	27	8	1941	I. M. Johnston		LL
Castilleja	tenuiflora	GALEANA	Along the rd from San Rafael to 18 de Marzo and Galeana, ca 8 mi E of San Rafael, 4.4 mi E of La Boca	22	10	1982	J. Grimes&K. C. Nixon&S. Sundberg		TEX
Castilleja	tenuiflora	GALEANA	San José de las Joyas.	28	8	1983	B. Hinton		TEX
Castilleja	tenuiflora	GENERAL ZARAGOZA	Siberia.	19	10	1978	H. et al.		TEX
Castilleja	tenuiflora	ND	Summit Cerro El Potosí	27	8	1987	D. Bogler&T. L. Atkins		TEX
Castilleja	tenuiflora var. tenuiflora	ARAMBERRI	Sandía (Sandía El Grande).	13	5	1992	Hinton&et al		TEX
Castilleja	tenuiflora var. tenuiflora	ARAMBERRI	Sandia Grande, canyon near	13	5	1992	Hinton et al.		Hinton
Castilleja	tenuiflora var. tenuiflora	GENERAL ZARAGOZA	Cerro El Viejo	29	7	1992	Hinton et al.		Hinton
Castilleja	tenuiflora var. tenuiflora	GENERAL ZARAGOZA	Cerro El Viejo	6	10	1992	Hinton et al.		Hinton
Castilleja	tenuiflora var. tenuiflora	MIER Y NORIEGA	Tapona Morena, N of	31	12	1998	Hinton et al.		Hinton
Castilleja	tenuiflora var. xylorrhiza	GALEANA	2.5 mi NW of Iturbide on Hwy 58;	19	6	1987	G. Nesom&J. Norris&M.		TEX

Castilleja	tenuiflora var. xylorrhiza	GALEANA	W-facing Pabillo.	8	10	1982	Martínez&L. Woodruff M. Taylor	TEX
Castilleja	tenuiflora var. xylorrhiza	GALEANA	La Poza, 21.375 Km al SE, carr a Río de San José.	1	11	1991	Hinton&et al	TEX
Castilleja	tenuiflora var. xylorrhiza	GALEANA	Las Placetas	30	9	1989	B. Hinton	TEX
Castilleja	tenuiflora var. xylorrhiza	GALEANA	San Francisco Javier, 15.6 mi al E.	4	7	1985	C. P. Cowan&M. A. Luckow&N. Jacobson	TEX
Castilleja	tenuiflora var. xylorrhiza	GALEANA	Along Nuevo León Hwy 60, 11 mi E of San Roberto jct and 4.7 mi W of San Marcos	23	9	1973	J. L. Reveal&N. D. Atwood	TEX
Castilleja	tenuiflora var. xylorrhiza	GALEANA	Cerro El Gallo	18	10	1987	Hinton et al.	Hinton
Castilleja	tenuiflora var. xylorrhiza	GALEANA	Las Placetas	30	9	1989	Hinton et al.	Hinton
Castilleja	tenuiflora var. xylorrhiza	GALEANA	Cerro El Gallo	12	11	1989	Hinton et al.	Hinton
Castilleja	tenuiflora var. xylorrhiza	GALEANA	Cerro El Gallo	21	2	1990	Hinton et al.	Hinton
Castilleja	tenuiflora var. xylorrhiza	GALEANA	Cerro El Gallo	15	6	1991	Hinton et al.	Hinton
Castilleja	tenuiflora var. xylorrhiza	GALEANA	La Poza->Río de San José	1	11	1991	Hinton et al.	Hinton
Castilleja	tenuiflora var. xylorrhiza	GENERAL ZARAGOZA	Siberia, above	19	10	1978	Hinton et al.	Hinton
Castilleja	tenuiflora var. xylorrhiza	ITURBIDE	Iturbide --> Agua Blanca	21	8	1991	Hinton&et al	TEX
Castilleja	tenuiflora var. xylorrhiza	ITURBIDE	Iturbide.	5	8	1980	Hinton&et al	TEX
Castilleja	tenuiflora var. xylorrhiza	ITURBIDE	Los Pinos, (Gachupines)	12	5	1980	Hinton&et al	TEX
Castilleja	tenuiflora var. xylorrhiza	ITURBIDE	Iturbide, 2 mi al W.	19	7	1958	D. S. Correll&I. M. Johnston	LL
Castilleja	tenuiflora var. xylorrhiza	ITURBIDE	Los Pinos	12	5	1980	Hinton et al.	Hinton
Castilleja	tenuiflora var. xylorrhiza	ITURBIDE	Iturbide, above	5	8	1980	Hinton et al.	Hinton
Castilleja	tenuiflora var. xylorrhiza	ITURBIDE	Iturbide->Agua Blanca	21	8	1991	Hinton et al.	Hinton
Castilleja	tenuiflora var. xylorrhiza	MONTEMORELOS	El Pastor.	19	5	1994	Hinton&et al	TEX
Castilleja	tenuiflora var. xylorrhiza	MONTEMORELOS	El Pastor	19	5	1994	Hinton et al.	Hinton
Castilleja	tenuiflora var. xylorrhiza	MONTERREY	Parque Chipinque.	7	5	1960	R. Ford S.	TEX
Castilleja	tenuiflora var. xylorrhiza	ND	E slope of Sa Madre Oriental: along Méx Hwy 58 just W of Iturbide, 53 Km W of Linares, 13 Km E of Puerto de Pastores (NUEVO LEON - ND)	27	6	1978	T. S. Cochrane	TEX
Castilleja	tenuiflora var. xylorrhiza	ND	Ca 2.4 mi NW of Galeana from 18 de Marzo (24;53 N100;33W) on rd to San Rafael (25;01N100;33W)	25	10	1981	J. M. Poole&K. C. Nixon&D. Smith	TEX
Castilleja	tenuiflora var. xylorrhiza	SANTIAGO	Las Adjuntas, 14.55 mi al E, carr a Potrero Redondo.	5	9	1992	T. F. Patterson&A. LeDuc D.&J. A. Soule	TEX

Castilleja	tenuiflora var. xylorrhiza	SANTIAGO	Potrero Redondo.	4	7	1935	C. H. Mueller	TEX
Castilleja	tenuiflora var. xylorrhiza	SANTIAGO	Along rd from Potrero Redondo to Dos Adjuntas	10	8	1988	T. F. Patterson	TEX
Castilleja	tenuiflora var. xylorrhiza	SANTIAGO	Rancho Chaparral	16	6	1994	Hinton et al.	Hinton
Castilleja	tenuiflora var. xylorrhiza	SANTIAGO	Blanquillo	22	6	1994	Hinton et al.	Hinton
Escobedia	laevis	ARAMBERRI	El Barreno	18	9	1980	Hinton et al.	Hinton
Lamourouxia	dasyantha	ARAMBERRI	La Escondida.	16	10	1993	Hinton&et al	TEX
Lamourouxia	dasyantha	ARAMBERRI	La Escondida, S of	16	10	1993	Hinton et al.	Hinton
Lamourouxia	dasyantha	DOCTOR ARROYO	Ca 35 Km NE of Dr Arroyo, along rd ca 1 mi S of El Puerto, NE of San Antonio Peña Nevada, NW side of Cerro Peña Nevada	16	10	1988	G. Nesom&D. Morgan	TEX
Lamourouxia	dasyantha	GENERAL ZARAGOZA	Puerto Pino	20	10	1978	Hinton et al.	Hinton
Lamourouxia	rhinanthifolia	ARAMBERRI	Cerro El Viejo	16	6	1993	Hinton et al.	Hinton
Lamourouxia	rhinanthifolia	GALEANA	Galeana, 13.345 Km al N, carr a Rayones.	20	10	1995	Hinton&et al	TEX
Lamourouxia	rhinanthifolia	GALEANA	Agua Blanca->San Miguel	28	8	1991	Hinton et al.	Hinton
Lamourouxia	rhinanthifolia	GALEANA	Agua Blanca->San Miguel	28	8	1991	Hinton et al.	Hinton
Lamourouxia	rhinanthifolia	GENERAL ZARAGOZA	Cerro El Viejo	7	7	1992	Hinton et al.	Hinton
Lamourouxia	rhinanthifolia	RAYONES	Galeana->Rayones	20	10	1995	Hinton et al.	Hinton
Pedicularis	canadensis	ARAMBERRI	Cerro El Viejo	26	3	1993	Hinton et al.	Hinton
Pedicularis	canadensis	ARAMBERRI	Cerro El Viejo	16	6	1993	Hinton et al.	Hinton
Pedicularis	canadensis	GALEANA	Ca 20 Km NW of Galeana, on the E slope of Cerro Potosí 10-12 mi along rd above 18 de Marzo (NUEVO LEON - GALEANA)	21	6	1997	J. S. Henrickson&S. Sundberg	TEX
Pedicularis	canadensis	GALEANA	Cerro El Potosí, ladera NE, 8 mi al WNW.	24	7	1977	C. Wells&G. Nesom	LL
Pedicularis	canadensis	GALEANA	Cerro El Potosí (NUEVO LEON - GALEANA)	4	6	1989	Hinton&et al	TEX
Pedicularis	canadensis	GALEANA	Cerro El Potosí.	24	7	1977	G. Nesom&C. Wells	TEX
Pedicularis	canadensis	GALEANA	Cerro El Potosí	4	6	1989	Hinton et al.	Hinton
Pedicularis	canadensis	GENERAL ZARAGOZA	Cañada La Tinaja, between Rancho La Encantada and Cerro La Peña (NUEVO LEON - GENERAL ZARAGOZA)	3	7	1988	T. F. Patterson	TEX
Pedicularis	canadensis	GENERAL ZARAGOZA	San Antonio Peña Nevada	30	5	1978	Hinton et al.	Hinton
Pedicularis	canadensis	GENERAL ZARAGOZA	Cerro El Viejo	29	7	1992	Hinton et al.	Hinton
Pedicularis	canadensis	MONTEMORELOS	5 Km SE of La Trinidad, on the E side of Sa Cebolla, near Ojo de Agua	7	8	1988	T. F. Patterson	TEX
Pedicularis	canadensis var. aequinoctalis	DOCTOR ARROYO	San Antonio de Peña Nevada, 12	99	7	1977	C. Wells&G. Nesom	LL

			Km al NE.					
Pedicularis	canadensis var. aequinoctalis	GENERAL ZARAGOZA	6 Km al N de la Siberia en el camino a La Encantada (NUEVO LEON - GENERAL ZARAGOZA)	25	5	1992	L. Hernández S.&M. Martínez&J. Jiménez	TEX
Seymeria	deflexa	MONTERREY	Ciudad Monterrey.	22	12	1987	L. E. Brown	TEX
Seymeria	deflexa	SAN PEDRO GARZA GARCÍA	El Chipinque, ca 6 Km al S de Monterrey, camino a la meseta	7	10	1998	J. A. Villareal Q.&M. A. Carranza P.	TEX
Seymeria	deflexa	SAN PEDRO GARZA GARCÍA	Fraccionamiento Campestre Olinalá.	99	9	1960	R. Ford S.	TEX
Seymeria	deflexa	SANTA CATARINA	El Jonuco	30	9	1996	Hinton&et al	TEX
Seymeria	deflexa	SANTA CATARINA	El Jonuco	30	9	1996	Hinton et al.	Hinton
Seymeria	gypsophila	ARAMBERRI	Aramberri->El Salitre	26	10	1993	Hinton et al.	Hinton
Seymeria	gypsophila	DOCTOR ARROYO	San Antonio de Peña Nevada, 2.5 Km al ENE.	3	8	1981	G. Nesom	TEX
Seymeria	gypsophila	DOCTOR ARROYO	San Antonio de Peña Nevada, 12 Km al NE.	99	7	1977	C. Wells&G. Nesom	LL
Seymeria	gypsophila	GENERAL ZARAGOZA	El salitre (NUEVO LEON - GENERAL ZARAGOZA)	26	10	1993	Hinton&et al	LL
Seymeria	scabra	GALEANA	Pablillo.	13	8	1936	M. Taylor	TEX
Seymeria	scabra	GALEANA	Galeana, 15 mi al SW.	23	7	1934	C. H. Mueller&M. T. Mueller	TEX
Seymeria	scabra	GALEANA	Entronque San Roberto, 17 mi al E.	24	10	1970	B. L. Turner&J. Crutchfield	TEX
Seymeria	scabra	GALEANA	Pablillo, 4.76 Km al NW, carr a Santa Clara.	18	7	1934	C. H. Mueller&M. T. Mueller	TEX
Seymeria	scabra	GALEANA	El Barrial	24	9	1979	B. Hinton	TEX
Seymeria	scabra	GALEANA	Cerro El Potosí.	20	8	1979	B. L. Turner&F. Davies	TEX
Seymeria	scabra	HIDALGO	5 mi SW of Hidalgo, at Parque de Portrero (ca 15 airline mi NW of Monterrey)	23	10	1970	B. L. Turner&J. Crutchfield	TEX
Seymeria	scabra	ITURBIDE	El Barrial	24	9	1979	Hinton et al.	Hinton
Seymeria	scabra	ND	3.2 mi S of Galeana, just E of rd (NUEVO LEON - ND)	10	10	1985	B. L. Turner&T. J. Ayers&R. W. Scott	TEX
Seymeria	scabra	ND	1.6 mi N of Galeana (NUEVO LEON - ND)	10	10	1985	B. L. Turner&T. J. Ayers&R. W. Scott	TEX
Seymeria	tamaulipana	GALEANA	Agua Blanca.	28	8	1991	Hinton&et al	TEX
Seymeria	tamaulipana	GENERAL ZARAGOZA	La Encantada (NUEVO LEON - GENERAL ZARAGOZA)	4	7	1988	T. F. Patterson	TEX
Seymeria	tamaulipana	ITURBIDE	Ebanito, above	1	11	1979	Hinton et al.	Hinton
Seymeria	tamaulipana	LINARES	El Ebanito, cerca de.	11	1	1979	ND	TEX
Seymeria	tamaulipana	ND	Sa Gomas, arroyo going up the Sa Gomas side of Canyon Bustamante (NUEVO LEON - ND)	17	10	1993	T. F. Patterson&L. A. Prather	TEX
Seymeria	virgata	ARAMBERRI	Cañón de los Capulines Above San Enrique,	6	8	1935	C. H. Mueller	TEX

Seymeria	virgata	ARAMBERRI	Hacienda de San José de Raíces Cerro Grande	24	8	1986	Hinton et al.	Hinton
Seymeria	virgata	GALEANA	6.9 mi N of Galeana, on dirt rd to San Lucas (NUEVO LEON - GALEANA)	10	10	1985	B. L. Turner&T. J. Ayers&R. W. Scott	TEX
Seymeria	virgata	GALEANA	6.9 mi N of Galeana, on dirt rd to San Lucas (NUEVO LEON - GALEANA)	10	10	1985	B. L. Turner&T. J. Ayers&R. W. Scott	TEX
Seymeria	virgata	GALEANA	Ca 15 air Km SW of Galeana on W slope of Mts just S of Cerro Potosí above old abandoned settlement at Santa Rita de Cardeladas Catarino Rodriguez, (El Potosí).	10	10	1982	J. S. Henrickson&W. J. Hess	TEX
Seymeria	virgata	GALEANA	Galeana, 15 mi al SW.	23	8	1981	H. et al.	TEX
Seymeria	virgata	GALEANA	Galeana, 15 mi al SW.	31	7	1934	C. H. Mueller&M. T. Mueller	TEX
Seymeria	virgata	GALEANA	San Ignacio de Texas, S of.	30	10	1995	Hinton&et al	TEX
Seymeria	virgata	GALEANA	To the N of the rd between La Boca del Refugio and San Pablo about half the distance between La B. del Refugio and S. Pablo in dry San Pablo River	20	9	1994	M. H. Mayfield&G. S. Hinton&G. Nesom	TEX
Seymeria	virgata	GALEANA	Galeana, 12 mi al NW.	20	8	1972	B. L. Turner&F. Davies	TEX
Seymeria	virgata	GALEANA	Pablillo, 2.6 mi al SW.	29	8	1982	C. P. Cowan	TEX
Seymeria	virgata	GALEANA	Cerro El Potosí, SE slope of	23	8	1981	Hinton et al.	Hinton
Seymeria	virgata	GALEANA	Cerro El Potosí, 8 km E of	17	7	1984	Hinton et al.	Hinton
Seymeria	virgata	GALEANA	Agua Blanca->San Miguel	28	8	1991	Hinton et al.	Hinton
Seymeria	virgata	GALEANA	San Ignacio de Texas, S of	30	10	1995	Hinton et al.	Hinton
Seymeria	virgata	GENERAL ZARAGOZA	Cerro El Viejo	23	9	1993	Hinton et al.	Hinton
Seymeria	virgata	MONTEMORELOS	6 Km SE of La Trinidad, in La Sa Cebolla, just W of the precipice El Butano	5	8	1988	T. F. Patterson	TEX
Seymeria	virgata	MONTEMORELOS	La Trinidad, 1.40 Km al SW, rumbo a la Sierra La Cebolla.	20	8	1939	C. H. Mueller	LL
Seymeria	virgata	MONTEMORELOS	La Trinidad (NUEVO LEON - MONTEMORELOS)	9	8	1988	T. F. Patterson	TEX
Seymeria	virgata	ND	Ca 1 mi WSW in small valley, 15 mi E of San Rafael off Hwy 57 (NUEVO LEON - ND)	22	7	1977	C. Wells&G. Nesom	LL

## PLANTAGINACEAE

Género	Especie	Municipio	Localidad	Día	Mes	Año	Colectores	Herbario
--------	---------	-----------	-----------	-----	-----	-----	------------	----------

<i>Plantago</i>	<i>australis</i> spp. <i>hirtella</i>	ARAMBERRI	Aramberri.	16	6	1990	Hinton&et al	TEX
<i>Plantago</i>	<i>australis</i> spp. <i>hirtella</i>	ARAMBERRI	Aramberri.	16	6	1990	Hinton&et al	TEX
<i>Plantago</i>	<i>australis</i> spp. <i>hirtella</i>	ARAMBERRI	Aramberri, N of	16	6	1990	Hinton et al.	Hinton
<i>Plantago</i>	<i>australis</i> spp. <i>hirtella</i>	ARAMBERRI	Aramberri, N of	16	6	1990	Hinton et al.	Hinton
<i>Plantago</i>	<i>australis</i> spp. <i>hirtella</i>	ARAMBERRI	Aramberri, N of	16	6	1990	Hinton et al.	Hinton
<i>Plantago</i>	<i>australis</i> spp. <i>hirtella</i>	ARAMBERRI	Cerro El Viejo	13	1	1994	Hinton et al.	Hinton
<i>Plantago</i>	<i>australis</i> spp. <i>hirtella</i>	DOCTOR ARROYO	San Antonio de Peña Nevada, 12 Km al NE.	99	7	1977	C. Wells&G. Nesom	LL
<i>Plantago</i>	<i>australis</i> spp. <i>hirtella</i>	GENERAL ZARAGOZA	Cañada La Tinaja, between Rancho La Encantada and Cerro La Peña (NUEVO LEON - GENERAL ZARAGOZA)	3	7	1988	T. F. Patterson	TEX
<i>Plantago</i>	<i>australis</i> spp. <i>hirtella</i>	GENERAL ZARAGOZA	Camino de la Encantada a la Tinaja (NUEVO LEON - GENERAL ZARAGOZA)	25	5	1992	M. Martínez&J. Jiménez	TEX
<i>Plantago</i>	<i>australis</i> spp. <i>hirtella</i>	GENERAL ZARAGOZA	Cerro El Viejo	6	10	1992	Hinton et al.	Hinton
<i>Plantago</i>	<i>australis</i> spp. <i>hirtella</i>	MONTEMORELOS	5 Km SE of La Trinidad, on the E side of Sa Cebolla, near Ojo de Agua	7	8	1988	T. F. Patterson	TEX
<i>Plantago</i>	<i>australis</i> spp. <i>hirtella</i>	MONTEMORELOS	5 Km SE of La Trinidad, on the E side of Sa Cebolla, near Ojo de Agua	8	8	1988	T. F. Patterson	TEX
<i>Plantago</i>	<i>australis</i> spp. <i>hirtella</i>	ND	Sa Madre Oriental, Alamar about 15 mi SW of Galeana	3	6	1934	C. H. Mueller&M. T. Mueller	TEX
<i>Plantago</i>	<i>australis</i> spp. <i>hirtella</i>	SANTIAGO	Areas cercanas Cola de Caballo (NUEVO LEON - SANTIAGO)	20	6	1984	J. A. Villarreal&M. A. Carranza P.&M. Vázquez T.	TEX
<i>Plantago</i>	<i>floccosa</i>	GALEANA	Agua Blanca.	28	8	1991	Hinton&et al	TEX
<i>Plantago</i>	<i>floccosa</i>	GALEANA	Agua Blanca.	25	10	1991	Hinton&et al	TEX
<i>Plantago</i>	<i>floccosa</i>	GALEANA	Agua Blanca->San Miguel	28	8	1991	Hinton et al.	Hinton
<i>Plantago</i>	<i>floccosa</i>	GALEANA	Agua Blanca, above	25	10	1991	Hinton et al.	Hinton
<i>Plantago</i>	<i>hookeriana</i>	MONTERREY	Museo Regional El Obispado.	24	2	1946	J. P. Saldaña&S. F. de la Garza&J. C. Johnson&F. A. Barkley	TEX
<i>Plantago</i>	<i>hookeriana</i>	MONTERREY	Museo Regional El Obispado.	24	2	1946	J. P. Saldaña&S. F. de la Garza&J. C. Johnson&F. A. Barkley	TEX
<i>Plantago</i>	<i>hookeriana</i>	ND	Puerto de Pedernales, near the Estación Microondas on Hwy 53	16	3	1973	M. C. Johnston&T. L. Wendt&F. Chiang C.	LL
<i>Plantago</i>	<i>hookeriana</i>	ND	Puerto de Pedernales, near the Estación Microondas on Hwy 53	16	3	1973	M. C. Johnston&T. L. Wendt&F. Chiang C.	LL
<i>Plantago</i>	<i>hookeriana</i>	ND	Ciudad Monterrey, 45, km, SW, carretera 40	28	2	1946	J. C. Johnson&F. A. Barkley	TEX
<i>Plantago</i>	<i>hookeriana</i>	ND	Ciudad Monterrey, 20, km, SW	28	2	1946	J. C. Johnson&F. A. Barkley	TEX

<i>Plantago</i>	<i>hookeriana</i>	ND	Ciudad Monterrey, 40, km, SW, carretera 40	28	2	1946	J. C. Johnson&F. A. Barkley	TEX
<i>Plantago</i>	<i>insularis var. fastigiata</i>	ND	3 Km N of Rancho Lechuguillal	16	3	1973	M. C. Johnston&T. L. Wendt&F. Chiang C.	LL
<i>Plantago</i>	<i>lanceolata</i>	GALEANA	El Aguililla	18	5	1989	Hinton&et al	TEX
<i>Plantago</i>	<i>lanceolata</i>	GALEANA	Rancho Aguililla	18	5	1989	Hinton et al.	Hinton
<i>Plantago</i>	<i>major</i>	ARAMBERRI	Aramberri.	16	6	1990	Hinton&et al	TEX
<i>Plantago</i>	<i>major</i>	ARAMBERRI	Cerro El Viejo	3	8	1993	Hinton et al.	Hinton
<i>Plantago</i>	<i>major</i>	GALEANA	Río de San José, nr (NUEVO LEON - GALEANA)	2	10	1991	Hinton&et al	TEX
<i>Plantago</i>	<i>major</i>	GALEANA	Pablillo	5	8	1936	M. Taylor	TEX
<i>Plantago</i>	<i>major</i>	GALEANA	El Aguililla	2	6	1989	Hinton&et al	TEX
<i>Plantago</i>	<i>major</i>	GALEANA	Rancho Aguililla	2	6	1989	Hinton et al.	Hinton
<i>Plantago</i>	<i>major</i>	GALEANA	San José del Río, near	2	10	1991	Hinton et al.	Hinton
<i>Plantago</i>	<i>major</i>	GALEANA	La Poza->Río de San José	1	7	1992	Hinton et al.	Hinton
<i>Plantago</i>	<i>major</i>	MONTEMORELOS	Montemorelos, 20 Km al NW.	4	6	1942	J. N. Weaver	TEX
<i>Plantago</i>	<i>major</i>	MONTERREY	Ciudad Monterrey, 20 mi al SE.	28	7	1971	H. M. Parker	TEX
<i>Plantago</i>	<i>patagonica</i>	GALEANA	Pablillo.	7	6	1986	Hinton&et al	TEX
<i>Plantago</i>	<i>patagonica</i>	GALEANA	San José de las Joyas.	26	5	1983	Hinton&et al	TEX
<i>Plantago</i>	<i>patagonica var. gnaphalioides</i>	GALEANA	San José de Las Joyas	24	5	1983	Hinton et al.	Hinton
<i>Plantago</i>	<i>patagonica var. gnaphalioides</i>	GALEANA	Pablillo, S of	6	7	1986	Hinton et al.	Hinton
<i>Plantago</i>	<i>rhodosperma</i>	BUSTAMANTE	Along switchbacks of rd below the Grutas de Bustamante; from opening of cave to ca 4 rd Km below cave	18	3	1994	M. H. Mayfield&C. Ferguson&A. L. Hempel	TEX
<i>Plantago</i>	<i>rhodosperma</i>	GALEANA	Río de San José, cerca de.	24	3	1992	Hinton&et al	TEX
<i>Plantago</i>	<i>rhodosperma</i>	GALEANA	Entre Ciénega del Toro y Santa Rosa	3	5	1992	Hinton&et al	TEX
<i>Plantago</i>	<i>rhodosperma</i>	GALEANA	Entre Ciénega del Toro y Santa Rosa	3	5	1992	Hinton&et al	TEX
<i>Plantago</i>	<i>rhodosperma</i>	GALEANA	El Aguililla	25	10	1997	Hinton&et al	TEX
<i>Plantago</i>	<i>rhodosperma</i>	GALEANA	Ciénega del Toro->Santa Rosa	3	5	1992	Hinton et al.	Hinton
<i>Plantago</i>	<i>rhodosperma</i>	GALEANA	Ciénega del Toro->Santa Rosa	3	5	1992	Hinton et al.	Hinton
<i>Plantago</i>	<i>rhodosperma</i>	GALEANA	Rancho Aguililla, S of	25	10	1997	Hinton et al.	Hinton
<i>Plantago</i>	<i>rhodosperma</i>	GALEANA	Rancho Aguililla, N of	29	6	2000	Hinton et al.	Hinton
<i>Plantago</i>	<i>rhodosperma</i>	GALEANA	San José del Río, near	24	3	1992	Hinton et al.	Hinton
<i>Plantago</i>	<i>rhodosperma</i>	GENERAL ZARAGOZA	Zaragoza, 4.3 mi al S, camino a La Encantada.	20	5	1988	B. L. Westlund	TEX
<i>Plantago</i>	<i>rhodosperma</i>	GUADALUPE	Monumento Natural Cerro de la Silla.	26	4	1960	R. Ford S.	TEX
<i>Plantago</i>	<i>rhodosperma</i>	MONTERREY	Ciudad Monterrey, 20 mi al W.	27	2	1944	J. T. Painter&W. D. Lucas&F. A. Barkley	TEX
<i>Plantago</i>	<i>rhodosperma</i>	MONTERREY	Museo Regional El Obispado.	24	2	1946	J. P. Saldaña&S. F. de la Garza&J. C. Johnson&F. A. Barkley	TEX
<i>Plantago</i>	<i>rhodosperma</i>	MONTERREY	Ciudad Monterrey,	25	2	1946	J. C. Johnson&F. A.	TEX



<i>Plantago</i>	<i>rhodosperma</i>	ND	cerca de. Puerto de Pedernales, near the Estación Microondas on Hwy 53	16	3	1973	Barkley M. C. Johnston&T. L. Wendt&F. Chiang C.	LL
<i>Plantago</i>	<i>rhodosperma</i>	ND	3 Km N of Rancho Lechuguillal	16	3	1973	M. C. Johnston&T. L. Wendt&F. Chiang C.	LL
<i>Plantago</i>	<i>rhodosperma</i>	SABINAS HIDALGO	Ciudad Sabinas Hidalgo, 2, mi, N, carretera 41	26	3	1944	N. T. Heard&G. L. Webster&F. A. Barkley	TEX
<i>Mabrya</i>	<i>erecta</i>	GALEANA	Matamoros, 5, mi, N	3	5	1959	D. S. Correll&I. M. Johnston	LL
<i>Mabrya</i>	<i>erecta</i>	MINA	Minas Manto Blanco y Sabana Blanca, just N of the Cañón de Potrerillos	17	3	1973	M. C. Johnston&T. L. Wendt&F. Chiang C.	LL
<i>Maurandya</i>	<i>antirrhiniflora</i>	ARAMBERRI	Sandía (Sandía El Grande), 22.55 Km al SW, carr a Santa Gertrudis.	20	7	1993	Hinton&et al	TEX
<i>Maurandya</i>	<i>antirrhiniflora</i>	BUSTAMANTE	Sa Gomas, Bustamante Canyon (NUEVO LEON - BUSTAMANTE)	12	8	1988	T. F. Patterson	TEX
<i>Maurandya</i>	<i>antirrhiniflora</i>	DOCTOR ARROYO	Doctor Arroyo.	31	7	1990	B. Hinton	TEX
<i>Maurandya</i>	<i>antirrhiniflora</i>	DOCTOR ARROYO	Dr Arroyo	31	7	1990	Hinton et al.	Hinton
<i>Maurandya</i>	<i>antirrhiniflora</i>	GALEANA	E of Hwy 31; ca 7 mi S of Galeana	25	10	1982	L. J. Dorr&J. Grimes&K. C. Nixon&S. Sundberg	TEX
<i>Maurandya</i>	<i>antirrhiniflora</i>	GALEANA	Entre Ciénega del Toro y Santa Rosa El Aguillilla.	3	10	1995	B. Hinton	TEX
<i>Maurandya</i>	<i>antirrhiniflora</i>	GALEANA	El Aguillilla.	29	6	2000	Hinton&et al	TEX
<i>Maurandya</i>	<i>antirrhiniflora</i>	GALEANA	Cerro El Gallo	25	10	1987	Hinton et al.	Hinton
<i>Maurandya</i>	<i>antirrhiniflora</i>	GALEANA	Sandia->Santa Gertrudis	20	7	1993	Hinton et al.	Hinton
<i>Maurandya</i>	<i>antirrhiniflora</i>	GALEANA	Ciénega del Toro->Santa Rosa	3	10	1995	Hinton et al.	Hinton
<i>Maurandya</i>	<i>antirrhiniflora</i>	GALEANA	Rancho Aguillilla, N of	29	6	2000	Hinton et al.	Hinton
<i>Maurandya</i>	<i>antirrhiniflora</i>	ND	2 mi E of San Roberto Along Hwy 60	11	7	1963	R. L. McGregor&L. J. Harms&A. J. Robinson&R. del Rosario&R. Segal	LL
<i>Maurandya</i>	<i>antirrhiniflora</i>	RAYONES	Cerro Blanco	27	2	1990	Hinton et al.	Hinton
<i>Maurandya</i>	<i>antirrhiniflora</i>	GALEANA	Entronque San Roberto, 8 mi al S, Hwy 57.	8	10	1977	B. L. Turner	LL
<i>Maurandya</i>	<i>antirrhiniflora</i>	GALEANA	Galeana.	5	8	1967	D. Gordon	TEX
<i>Maurandya</i>	<i>antirrhiniflora</i>	GALEANA	Galeana.	5	8	1967	D. Gordon	TEX
<i>Maurandya</i>	<i>antirrhiniflora</i>	GALEANA	Galeana (NUEVO LEON - GALEANA)	5	8	1967	D. Gordon	TEX
<i>Maurandya</i>	<i>antirrhiniflora</i>	ND	63 mi N of Matehuala, 14 mi S of San Roberto jct along Hwy 57	25	9	1978	J. S. Henrickson&E. Lee	TEX
<i>Maurandya</i>	<i>antirrhiniflora</i>	MONTERREY	Entre Ciudad Monterrey y Saltillo, carretera 40	24	3	1946	R. L. Crockett	LL
<i>Maurandya</i>	<i>antirrhiniflora</i>	ND	16 Km N of Rancho Estacas, on the rd to Rancho Lechuguillal	16	3	1973	M. C. Johnston&T. L. Wendt&F. Chiang C.	LL

<i>Maurandya barclaiana</i>	ARAMBERRI	San Francisco de Leos	26	8	1992	Hinton&et al	TEX
<i>Maurandya barclaiana</i>	ARAMBERRI	San Francisco, near	26	8	1992	Hinton et al.	Hinton
<i>Maurandya barclaiana</i>	GALEANA	Pablillo.	11	8	1936	M. Taylor	TEX
<i>Maurandya barclaiana</i>	GALEANA	Pablillo.	20	10	1958	M. A. Luckow & M. Lavin	TEX
<i>Maurandya barclaiana</i>	GALEANA	La Poza, 21.375 Km al SE, carr a Río de San José.	1	9	1992	Hinton&et al	TEX
<i>Maurandya barclaiana</i>	GALEANA	La Poza, 21.375 Km al SE, carr a Río de San José.	24	7	1992	Hinton&et al	TEX
<i>Maurandya barclaiana</i>	GALEANA	Galeana, 20 mi al NE.	27	7	1934	C. H. Mueller&M. T. Mueller	TEX
<i>Maurandya barclaiana</i>	GALEANA	Galeana, 15 mi al SW.	23	7	1934	C. H. Mueller&M. T. Mueller	TEX
<i>Maurandya barclaiana</i>	GALEANA	Dieciocho de Marzo, 2.5 mi al W, rumbo a la cima del Cerro El Potosí.	25	10	1981	L. J. Dorr&K. C. Nixon&J. M. Poole&D. M. Smith	TEX
<i>Maurandya barclaiana</i>	GALEANA	Galeana, cerca de.	5	4	1980	J. Norris&R. Hilsenbeck&M. J. Warnock	TEX
<i>Maurandya barclaiana</i>	GALEANA	Galeana, 12 mi al NW.	20	8	1979	B. L. Turner&F. Davies	TEX
<i>Maurandya barclaiana</i>	GALEANA	Dieciocho de Marzo.	13	9	1960	J. H. Beaman	TEX
<i>Maurandya barclaiana</i>	GALEANA	Cerro El Potosí.	22	7	1981	W. J. Elisens	TEX
<i>Maurandya barclaiana</i>	GALEANA	Cerro El Potosí (NUEVO LEON - GALEANA)	20	7	1969	H. et al.	TEX
<i>Maurandya barclaiana</i>	GALEANA	Cerro El Potosí.	15	7	1945	A. Hernández C.	TEX
<i>Maurandya barclaiana</i>	GALEANA	Cerro El Potosí.	22	7	1981	W. J. Elisens	TEX
<i>Maurandya barclaiana</i>	GALEANA	Cerro El Potosí.	16	9	1980	J. S. Henrickson&P. Bekey	TEX
<i>Maurandya barclaiana</i>	GALEANA	Cerro El Potosí.	24	7	1977	G. Nesom	LL
<i>Maurandya barclaiana</i>	GALEANA	Dieciocho de Marzo, 3.4 mi al W.	10	8	1972	Dunn&C. Dziekanowski&Bolingbroke	TEX
<i>Maurandya barclaiana</i>	GALEANA	San Francisco Javier, 14.3 mi al E.	4	7	1985	C. P. Cowan&M. A. Luckow&N. Jacobson	TEX
<i>Maurandya barclaiana</i>	GALEANA	Cerro El Potosí	20	7	1969	Hinton et al.	Hinton
<i>Maurandya barclaiana</i>	GALEANA	La Poza->Río de San José	24	7	1992	Hinton et al.	Hinton
<i>Maurandya barclaiana</i>	GALEANA	La Poza->Río de San José	1	9	1992	Hinton et al.	Hinton
<i>Maurandya barclaiana</i>	GENERAL ZARAGOZA	Cerro El Viejo	29	7	1992	Hinton et al.	Hinton
<i>Maurandya barclaiana</i>	GENERAL ZARAGOZA	Cerro El Viejo	22	9	1993	Hinton et al.	Hinton
<i>Maurandya barclaiana</i>	MONTEMORELOS	La Trinidad (NUEVO LEON - MONTEMORELOS)	8	8	1988	T. F. Patterson	TEX
<i>Maurandya barclaiana</i>	SANTIAGO	La ciénega de González	16	6	1994	Hinton&et al	TEX
<i>Maurandya barclaiana</i>	SANTIAGO	La Ciénega	16	6	1994	Hinton et al.	Hinton
<i>Mecardonia procumbens</i>	BUSTAMANTE	Sa Gomas, Bustamante Canyon (NUEVO LEON - BUSTAMANTE)	12	8	1988	T. F. Patterson	TEX
<i>Mecardonia procumbens</i>	BUSTAMANTE	Bustamante, 1.4 Km al N.	15	3	1983	C. P. Cowan&K. C. Nixon	TEX
<i>Mecardonia procumbens</i>	BUSTAMANTE	Along switchbacks of rd below the Grutas de Bustamante; from opening of cave to ca 4 rd Km below cave	18	3	1994	M. H. Mayfield&C. Ferguson&A. L. Hempel	TEX
<i>Mecardonia procumbens</i>	DOCTOR ARROYO	Doctor Arroyo, 46 Km al N.	5	8	1970	D. Flyr	TEX

<i>Mecardonia procumbens</i>	GALEANA	Carrizos.	28	6	1983	Hinton&et al	TEX
<i>Mecardonia procumbens</i>	GALEANA	Pablillo.	29	7	1936	M. Taylor	TEX
<i>Mecardonia procumbens</i>	GALEANA	La Rosa, aproximadamente 2 mi E, 3.6 mi N San Fernando carretera No. 57	22	10	1982	J. Grimes&K. C. Nixon&S. Sundberg	TEX
<i>Mecardonia procumbens</i>	GALEANA	Galeana, 15 mi al SW.	22	5	1934	C. H. Mueller&M. T. Mueller	TEX
<i>Mecardonia procumbens</i>	GALEANA	Entronque San Roberto, 17 mi al E.	24	10	1970	B. L. Turner&J. Crutchfield	TEX
<i>Mecardonia procumbens</i>	GALEANA	Galeana, 11 Km al NW, camino a San Lucas.	16	5	1981	J. M. Poole&J. Hinton&K. C. Nixon	TEX
<i>Mecardonia procumbens</i>	GALEANA	on W side of Méx 57 in sharp turn, 4.3 Km S of rd to Puerto Méx, ca 4.5 air Km E of El Prado, 10 Km S of Coahuila state line, ca 20 Km NW of San Rafael; Cerro Atravesado, Huachichil	6	4	1990	E. L. Bridges&L. Woodruff	TEX
<i>Mecardonia procumbens</i>	GENERAL ZARAGOZA	Trail from Cañada La Tinaja to Rancho La Encantada (NUEVO LEON - GENERAL ZARAGOZA)	4	7	1988	T. F. Patterson	TEX
<i>Mecardonia procumbens</i>	GENERAL ZARAGOZA	11 Km al E de San Antonio Peña Nevada (NUEVO LEON - GENERAL ZARAGOZA)	24	5	1992	L. Hernández S.&M. Martínez&J. Jiménez	TEX
<i>Mecardonia procumbens</i>	ITURBIDE	Iturbide, 2 mi al W.	19	7	1958	D. S. Correll&M. C. Johnston	LL
<i>Mecardonia procumbens</i>	MONTEMORELOS	5 Km SE of La Trinidad, on the E side of Sa Cebolla, near Ojo de Agua	7	8	1988	T. F. Patterson	TEX
<i>Mecardonia procumbens</i>	MONTEMORELOS	Trinidad (NUEVO LEON - MONTEMORELOS)	19	8	1939	C. H. Muller	LL
<i>Mecardonia procumbens</i>	MONTERREY	Fraccionamiento Valle Alto.	17	7	1971	H. M. Parker	LL
<i>Mecardonia procumbens</i>	MONTERREY	Ciudad Monterrey.	20	3	1960	R. Ford S.	TEX
<i>Mecardonia procumbens</i>	MONTERREY	Ciudad Monterrey, 0.5 mi al S.	18	7	1971	H. M. Parker	TEX
<i>Mecardonia procumbens</i>	ND	S part of Cerro Pedregoso, 1.5 Km W of El Peñuelo	18	6	1972	F. Chiang C.&T. L. Wendt&M. C. Johnston	LL
<i>Mecardonia vandellioides</i>	ARAMBERRI	Aramberri.	16	6	1990	Hinton&et al	TEX
<i>Mecardonia vandellioides</i>	ARAMBERRI	Aramberri, N of	16	6	1990	Hinton et al.	Hinton
<i>Mecardonia vandellioides</i>	GALEANA	El Carrizo	28	6	1983	Hinton et al.	Hinton
<i>Mecardonia vandellioides</i>	GALEANA	Cerro El Gallo	21	2	1990	Hinton et al.	Hinton
<i>Mecardonia vandellioides</i>	ITURBIDE	La Mentira, (Las Anacuas).	5	12	1980	H.&et al	TEX
<i>Mecardonia vandellioides</i>	ITURBIDE	El Barrial	24	9	1979	Hinton et al.	Hinton
<i>Mecardonia vandellioides</i>	ITURBIDE	Las Anacuas	12	5	1980	Hinton et al.	Hinton
<i>Penstemon amphorellae</i>	ARAMBERRI	San Francisco de Leos	26	8	1996	Hinton&et al	TEX
<i>Penstemon amphorellae</i>	ARAMBERRI	San Francisco, near	26	8	1992	Hinton et al.	Hinton
<i>Penstemon amphorellae</i>	DOCTOR ARROYO	Doctor Arroyo.	28	6	1983	R. M. King	TEX

<i>Penstemon amphorellae</i>	DOCTOR ARROYO	Doctor Arroyo.	28	6	1983	B. Hinton	TEX
<i>Penstemon amphorellae</i>	GALEANA	Pablillo.	26	8	1936	M. Taylor	TEX
<i>Penstemon amphorellae</i>	GALEANA	Pablillo, 2 mi al N.	6	8	1971	J. L. Reveal&W. J. Hess&R. W. Kiger	LL
<i>Penstemon amphorellae</i>	GALEANA	Galeana, 15 mi al SW.	2	7	1934	C. H. Mueller&M. T. Mueller	TEX
<i>Penstemon amphorellae</i>	GALEANA	Galeana, 15 mi al SW.	2	7	1934	C. H. Mueller&M. T. Mueller	TEX
<i>Penstemon amphorellae</i>	GALEANA	Galeana, 14 mi al S.	20	7	1958	D. S. Correll&M. C. Johnston	LL
<i>Penstemon amphorellae</i>	GALEANA	San Francisco Javier, 15.6 mi al E.	4	7	1985	C. P. Cowan&M. A. Luckow&N. Jacobson	TEX
<i>Penstemon amphorellae</i>	GALEANA	Catarino Rodriguez, (El Potosí), 7.7 Km al E, Hwy 57.	22	4	1984	C. P. Cowan&J. Hinton	TEX
<i>Penstemon amphorellae</i>	GALEANA	San Francisco Javier, 14.6 Km al E.	4	7	1985	C. P. Cowan&M. A. Luckow&N. Jacobson	TEX
<i>Penstemon amphorellae</i>	GALEANA	El Aguililla	17	9	1981	B. Hinton	TEX
<i>Penstemon amphorellae</i>	GALEANA	Cerro El Potosí.	24	7	1977	C. Wells&G. Nesom	LL
<i>Penstemon amphorellae</i>	GALEANA	Y	28	6	1983	Hinton et al.	Hinton
<i>Penstemon amphorellae</i>	GALEANA	Rancho Aguililla, near	17	9	1989	Hinton et al.	Hinton
<i>Penstemon amphorellae</i>	ND	Ca 1.2 mil NW of 18 de Marzo (24 53' N100 10' W) on rd to San Rafael (25 01'-100 33')	22	7	1981	J. M. Poole&L. J. Dorr&W. J. Elisens	TEX
<i>Penstemon amphorellae</i>	ND	Cerro Potosí	9	7	1963	R. L. McGregor&L. J. Harms&A. J. Robinson&R. del Rosario&R. Segal	LL
<i>Penstemon barbatus</i>	ARAMBERRI	La Escondida (NUEVO LEON - ARAMBERRI)	3	8	1993	Hinton&et al	TEX
<i>Penstemon barbatus</i>	ARAMBERRI	La Escondida, W of	3	8	1993	Hinton et al.	Hinton
<i>Penstemon barbatus</i>	GALEANA	Pablillo.	8	8	1936	M. Taylor	TEX
<i>Penstemon barbatus</i>	GALEANA	Galeana, 15 mi al SW.	4	6	1934	C. H. Mueller&M. T. Mueller	TEX
<i>Penstemon barbatus</i>	GALEANA	Dieciocho de Marzo, 28 mi al NW.	4	7	1985	M. A. Luckow & C. P. Cowan & N. Jacobson	TEX
<i>Penstemon barbatus</i>	GALEANA	Cañada Las Canoas.	20	7	1935	C. H. Mueller	TEX
<i>Penstemon barbatus</i>	GALEANA	Cerro del Potosí (NUEVO LEON - GALEANA)	18	9	1983	J. L. Elizondo&R. Banda S.&O. Flores	TEX
<i>Penstemon barbatus</i>	GALEANA	Cerro El Potosí.	15	7	1945	A. Hernández C.	TEX
<i>Penstemon barbatus</i>	GALEANA	Cerro El Potosí.	2	8	1975	D. S. Lewis	TEX
<i>Penstemon barbatus</i>	GALEANA	Cerro El Potosí.	3	8	1988	A. García	TEX
<i>Penstemon barbatus</i>	GALEANA	Cerro El Potosí.	20	10	1979	M. J. Warnock	TEX
<i>Penstemon barbatus</i>	GALEANA	Cerro El Potosí (NUEVO LEON - GALEANA)	21	6	1969	Hinton&et al	TEX
<i>Penstemon barbatus</i>	GALEANA	Microondas Radio Faro El Potosí, cerca de.	18	7	1963	R. L. McGregor&L. J. Harms&A. J. Robinson&R. del Rosario&R. Segal	LL
<i>Penstemon barbatus</i>	GALEANA	Cerro El Potosí	21	6	1969	Hinton et al.	Hinton
<i>Penstemon barbatus</i>	GARCÍA	Grutas de García, 3 mi al W.	99	12	1961	R. Ford S.	TEX
<i>Penstemon barbatus</i>	GENERAL ZARAGOZA	Peña Nevada, Sierra, lado E	5	7	1985	McDonald	TEX
<i>Penstemon barbatus</i>	GENERAL ZARAGOZA	Cañada La Tinaja.	2	7	1988	T. F. Patterson	TEX
<i>Penstemon barbatus</i>	GENERAL ZARAGOZA	Sierra Peña Nevada.	1	7	1974	T. F. Patterson	LL
<i>Penstemon barbatus</i>	GENERAL ZARAGOZA	Puerto San Onofre	30	5	1978	Hinton et al.	Hinton

<i>Penstemon barbatus</i>	GENERAL ZARAGOZA	Cerro El Viejo	6	10	1992	Hinton et al.	Hinton
<i>Penstemon barbatus</i>	GENERAL ZARAGOZA	Cerro El Viejo	23	6	1993	Hinton et al.	Hinton
<i>Penstemon barbatus</i>	MONTEMORELOS	6 Km SE of la Trinidad, in La Sa de la Cebolla, just below the summit of one the picachos	5	8	1988	T. F. Patterson	TEX
<i>Penstemon barbatus</i>	MONTEMORELOS	6 Km SE of la Trinidad, in La Sa de la Cebolla, just below the summit of one the picachos	5	8	1988	T. F. Patterson	TEX
<i>Penstemon barbatus</i>	MONTERREY	Parque Chipinque, 1 mi al E.	99	9	1960	R. Ford S.	TEX
<i>Penstemon barbatus</i>	MONTERREY	Ciudad Monterrey.	23	7	1933	C. H. Mueller&M. T. Mueller	TEX
<i>Penstemon barbatus</i>	ND	Areas cercanas Cola de Caballo (NUEVO LEON - ND)	10	10	1984	J. A. Villareal Q.&M. A. Carranza P.&M. Vásquez	TEX
<i>Penstemon barbatus</i>	ND	Ca 20 Km NW of Galeana, on the E slope of Cerro Potosí 2-12 mi along rd above 18 de Marzo	21	6	1997	J. S. Henrickson&S. Sundberg	TEX
<i>Penstemon barbatus</i>	ND	Ca 1 mi WSW in small valley, 15 mi E of San Rafael off Hwy 57 (NUEVO LEON - ND)	22	7	1977	C. Wells&G. Nesom	LL
<i>Penstemon barbatus</i>	ND	Cerro Potosí	27	8	1987	D. Bogler&T. L. Atkins	TEX
<i>Penstemon barbatus</i>	ND	Cerro Potosí	19	6	1966	L. Gilbert	TEX
<i>Penstemon barbatus</i>	ND	Cerro Potosí	24	7	1977	C. Wells&G. Nesom	LL
<i>Penstemon barbatus</i>	ND	Cerro Potosí	19	6	1966	L. E. Gilbert	TEX
<i>Penstemon barbatus</i>	SANTIAGO	La Mesa del Nopal.	22	6	1994	Hinton&et al	TEX
<i>Penstemon barbatus</i>	SANTIAGO	Mesa del Nopal	22	6	1994	Hinton et al.	Hinton
<i>Penstemon barbatus</i>	VILLALDAMA	At the summit of Sa Gomas	15	8	1988	T. F. Patterson	TEX
<i>Penstemon barbatus spp. torreyi</i>	GALEANA	Cerro El Potosí.	16	9	1980	J. S. Henrickson	TEX
<i>Penstemon campanulatus</i>	ARAMBERRI	La Escondida.	3	8	1993	Hinton&et al	TEX
<i>Penstemon campanulatus</i>	DOCTOR ARROYO	San Antonio de Peña Nevada, 12 Km al NE.	99	7	1977	C. Wells&G. Nesom	LL
<i>Penstemon campanulatus</i>	DOCTOR ARROYO	Doctor Arroyo, 35 Km al ENE.	31	7	1983	G. Nesom	TEX
<i>Penstemon campanulatus</i>	GALEANA	Agua Blanca.	28	8	1991	Hinton&et al	LL
<i>Penstemon campanulatus</i>	GALEANA	Pablillo.	29	7	1936	M. Taylor	TEX
<i>Penstemon campanulatus</i>	GALEANA	El Taray, cerca de.	12	7	1953	W. E. Manning&M. S. Manning	TEX
<i>Penstemon campanulatus</i>	GALEANA	San José de las Joyas.	9	8	1983	B. Hinton	TEX
<i>Penstemon campanulatus</i>	GALEANA	Agua Blanca (NUEVO LEON - GALEANA)	4	7	1991	Hinton&et al	TEX
<i>Penstemon campanulatus</i>	GALEANA	Galeana, 15 mi al SW.	16	6	1934	C. H. Mueller&M. T. Mueller	TEX
<i>Penstemon campanulatus</i>	GALEANA	Galeana, 15 mi al SW.	6	6	1934	C. H. Mueller&M. T. Mueller	TEX
<i>Penstemon campanulatus</i>	GALEANA	Dieciocho de Marzo, 15.4 mi al W.	20	10	1979	M. J. Warnock	TEX
<i>Penstemon campanulatus</i>	GALEANA	Cerro El Potosí.	26	10	1984	McDonald&Gómez	TEX
<i>Penstemon campanulatus</i>	GALEANA	Cerro El Potosí (NUEVO LEON - GALEANA)	25	5	1969	B. Hinton	TEX

<i>Penstemon campanulatus</i>	GALEANA	Microondas Radio Faro El Potosí, cerca de.	7	7	1963	R. L. McGregor&L. J. Harms&A. J. Robinson&R. del Rosario&R. Segal	LL
<i>Penstemon campanulatus</i>	GENERAL ZARAGOZA	Cañada La Tinaja, between Rancho La Encantada and Cerro La Peña (NUEVO LEON - GENERAL ZARAGOZA)	2	7	1988	T. F. Patterson	TEX
<i>Penstemon campanulatus</i>	GENERAL ZARAGOZA	Camino de la Encantada a la Tinaja (NUEVO LEON - GENERAL ZARAGOZA)	25	5	1992	L. Hernández S.&M. Martínez&J. Jiménez	TEX
<i>Penstemon campanulatus</i>	GENERAL ZARAGOZA	San Josecito, 5.43 Km al SW, camino a La Cieneguita.	3	10	1998	Hinton&et al	TEX
<i>Penstemon campanulatus</i>	ND	Sa El Infiernillo, cañon San Francisco. aprox 15 Km al NE de Pablillo	4	9	1993	J. Valdéz R.&M. A. Carranza P.&R. Banda S.	TEX
<i>Penstemon campanulatus</i>	ND	Ca 20 Km NW of Galeana, on the E slope of Cerro Potosí 2-12 mi along rd above 18 de Marzo	21	6	1997	J. S. Henrickson&S. Sundberg	TEX
<i>Penstemon campanulatus</i>	ND	Cerro Potosí	2	8	1975	D. S. Lewis	LL
<i>Penstemon campanulatus</i>	ND	Cerro Potosí	19	6	1966	L. Gilbert	TEX
<i>Penstemon campanulatus</i>	ND	Cerro Potosí	27	8	1987	D. Bogler&T. L. Atkins	TEX
<i>Penstemon campanulatus</i>	RAYONES	Sierra La Cebolla.	21	8	1939	C. H. Muller	LL
<i>Penstemon campanulatus spp.</i>	GENERAL ZARAGOZA	San Josecito->La Cieneguita	3	10	1998	Hinton et al.	
<i>Penstemon galloensis</i>	ARAMBERRI	La Escondida.	13	11	1993	Hinton&et al	Hinton TEX
<i>Penstemon galloensis</i>	ARAMBERRI	La Escondida->Josecito	13	11	1993	Hinton et al.	Hinton TEX
<i>Penstemon galloensis</i>	GALEANA	Agua Blanca.	28	8	1991	Hinton&et al	Hinton TEX
<i>Penstemon galloensis</i>	GALEANA	Cerro El Gallo	16	8	1987	Hinton et al.	Hinton TEX
<i>Penstemon galloensis</i>	GALEANA	Agua Blanca->San Miguel	28	8	1991	Hinton et al.	Hinton TEX
<i>Penstemon galloensis</i>	GENERAL ZARAGOZA	Dulces Nombres (Santa Teresa)	2	8	1994	Hinton&et al	Hinton TEX
<i>Penstemon galloensis</i>	GENERAL ZARAGOZA	Cerro El Viejo	7	7	1992	Hinton et al.	Hinton TEX
<i>Penstemon galloensis</i>	GENERAL ZARAGOZA	Cerro El Viejo	29	7	1992	Hinton et al.	Hinton TEX
<i>Penstemon galloensis</i>	GENERAL ZARAGOZA	Dulces Nombres	2	8	1994	Hinton et al.	Hinton TEX
<i>Penstemon galloensis</i>	MONTEMORELOS	5 Km SE of La Trinidad, on the E side of Sa Cebolla, near Ojo de Agua	7	8	1988	T. F. Patterson	Hinton TEX
<i>Penstemon havardii</i>	GALEANA	Ca 25 air Km NE of Galeana, below the limestone crest of trail that extends from San José La Joya down to El Potosí (NUEVO LEON - GALEANA)	21	6	1997	J. S. Henrickson&S. Sundberg	TEX
<i>Penstemon havardii</i>	GALEANA	San José de las Joyas.	29	6	1983	H. et al.	TEX
<i>Penstemon havardii</i>	GALEANA	San José de las Joyas.	7	3	1984	Hinton&et al	TEX
<i>Penstemon havardii</i>	GALEANA	Catarino Rodriguez,	7	5	1983	H. et al.	TEX

			(El Potosí).					
<i>Penstemon havardii</i>	GALEANA	Cerro El Potosí	7	5	1983	Hinton et al.	Hinton	
<i>Penstemon havardii</i>	GALEANA	San José de Las Joyas	29	6	1983	Hinton et al.	Hinton	
<i>Penstemon havardii</i>	GALEANA	San José de Las Joyas, below	28	8	1983	Hinton et al.	Hinton	
<i>Penstemon jamesii</i>	HIGUERAS	On N side of rd to Estación de Microondas Mamalique, 0.8 Km W of old rte and 1.0 Km W of new rte of Méx 85, ca 36 Km S of Sabinas Hidalgo Mamulique.	7	4	1990	E. L. Bridges&L. Woodruff	TEX	
<i>Penstemon jamesii</i>	SALINAS VICTORIA		23	3	1986	G. Nesom	TEX	
<i>Penstemon lanceolatus</i>	ARAMBERRI	Aramberri, N	28	7	1993	Hinton&et al	TEX	
<i>Penstemon lanceolatus</i>	ARAMBERRI	Aramberri.	16	6	1990	Hinton&et al	TEX	
<i>Penstemon lanceolatus</i>	ARAMBERRI	La Escondida.	23	10	1993	Hinton&et al	TEX	
<i>Penstemon lanceolatus</i>	ARAMBERRI	Aramberri, N of	16	6	1990	Hinton et al.	Hinton	
<i>Penstemon lanceolatus</i>	ARAMBERRI	Aramberri, N of	28	7	1993	Hinton et al.	Hinton	
<i>Penstemon lanceolatus</i>	ARAMBERRI	La Escondida->Aramberri	23	10	1993	Hinton et al.	Hinton	
<i>Penstemon lanceolatus</i>	BUSTAMANTE	Sa Gomas, Bustamante Canyon (NUEVO LEON - BUSTAMANTE)	13	8	1988	T. F. Patterson	TEX	
<i>Penstemon lanceolatus</i>	BUSTAMANTE	Sa Gomas, Bustamante Canyon (NUEVO LEON - BUSTAMANTE)	13	8	1988	T. F. Patterson	TEX	
<i>Penstemon lanceolatus</i>	BUSTAMANTE	Bustamante, 1.4 Km al N.	15	3	1983	C. P. Cowan&K. C. Nixon	TEX	
<i>Penstemon lanceolatus</i>	DOCTOR ARROYO	Cerro Peña Nevada, lado NW	99	7	1977	C. Wells&G. Nesom	LL	
<i>Penstemon lanceolatus</i>	DOCTOR ARROYO	Cerro Peña Nevada, lado NW	99	7	1977	C. Wells&G. Nesom	LL	
<i>Penstemon lanceolatus</i>	DOCTOR ARROYO	San Antonio de Peña Nevada, 2.5 Km al ENE.	3	8	1981	G. Nesom	TEX	
<i>Penstemon lanceolatus</i>	GALEANA	Galeana, 3 mi al S.	20	7	1958	D. S. Correll&I. M. Johnston	LL	
<i>Penstemon lanceolatus</i>	GALEANA	Galeana, 15 mi al SW.	19	5	1934	C. H. Mueller&M. T. Mueller	TEX	
<i>Penstemon lanceolatus</i>	GALEANA	Galeana, 15 mi al SW.	6	6	1934	C. H. Mueller&M. T. Mueller	TEX	
<i>Penstemon lanceolatus</i>	GALEANA	La Boca del Refugio, 3.27 mi al E, rumbo a San Pablo.	3	5	1992	Hinton&et al	TEX	
<i>Penstemon lanceolatus</i>	GALEANA	Galeana, 4 mi al S, camino a Iturbide, Hwy 60.	5	7	1963	R. L. McGregor&L. J. Harms&A. J. Robinson&R. del Rosario&R. Segal	LL	
<i>Penstemon lanceolatus</i>	GALEANA	El Aguililla	16	9	1989	Hinton&et al	TEX	
<i>Penstemon lanceolatus</i>	GALEANA	Rancho Aguililla, near	16	9	1989	Hinton et al.	Hinton	
<i>Penstemon lanceolatus</i>	GALEANA	Boca del Refugio->San Pablo	3	5	1992	Hinton et al.	Hinton	
<i>Penstemon lanceolatus</i>	GENERAL ZARAGOZA	11 Km al E de San Antonio Peña Nevada (NUEVO LEON - GENERAL ZARAGOZA)	24	5	1992	L. Hernández S.&M. Martínez&J. Jiménez	TEX	
<i>Penstemon lanceolatus</i>	GENERAL ZARAGOZA	General Zaragoza	28	7	1993	Hinton&et al	TEX	
<i>Penstemon lanceolatus</i>	GENERAL ZARAGOZA	Zaragoza, near	28	7	1993	Hinton et al.	Hinton	

<i>Penstemon lanceolatus</i>	ITURBIDE	Iturbide, 7 mi al E.	18	5	1949	R. McVaugh	TEX
<i>Penstemon lanceolatus</i>	ITURBIDE	Iturbide, 7 mi al W.	5	7	1963	R. L. McGregor&L. J. Harms&A. J. Robinson&R. del Rosario&R. Segal	LL
<i>Penstemon lanceolatus</i>	MONTERREY	Ciudad Monterrey, 31 mi al W, Hwy 40.	21	3	1964	T. Bruni&R. Peña	TEX
<i>Penstemon lanceolatus</i>	ND	14 Km by winding rd W of Tokio, on the San Roberto-Galeana Hwy	17	5	1973	M. C. Johnston&T. L. Wendt&F. Chiang C.	LL
<i>Penstemon leonensis</i>	GALEANA	Galeana.	23	8	1984	M. Lavin	TEX
<i>Penstemon leonensis</i>	GALEANA	Cerro El Potosí.	16	9	1980	J. S. Henrickson&P. Bekey	TEX
<i>Penstemon leonensis</i>	GALEANA	Cerro El Potosí.	26	7	1985	McDonald	TEX
<i>Penstemon leonensis</i>	GENERAL ZARAGOZA	Sierra Peña Nevada.	5	7	1961	G. W. Gillett	TEX
<i>Penstemon leonensis</i>	GENERAL ZARAGOZA	Sierra Peña Nevada.	1	6	1974	T. F. Patterson	LL
<i>Penstemon leonensis</i>	GENERAL ZARAGOZA	San Onofre, Picacho.	18	6	1979	B. Hinton	TEX
<i>Penstemon leonensis</i>	GENERAL ZARAGOZA	Picacho San Onofre	25	6	1978	Hinton et al.	Hinton
<i>Penstemon leonensis</i>	GENERAL ZARAGOZA	Picacho San Onofre	18	6	1979	Hinton et al.	Hinton
<i>Penstemon leonensis</i>	GENERAL ZARAGOZA	Cerro El Viejo	6	10	1992	Hinton et al.	Hinton
<i>Penstemon leonensis</i>	ND	Cerro Potosí	27	8	1987	D. Bogler&T. L. Atkins	TEX
<i>Sibthorpia repens</i>	ARAMBERRI	Cerro El Viejo	19	11	1993	Hinton et al.	Hinton
<i>Sibthorpia repens</i>	ARAMBERRI	Cerro El Viejo	2	5	1994	Hinton et al.	Hinton
<i>Sibthorpia repens</i>	GENERAL ZARAGOZA	Cañada La Tinaja, between Rancho La Encantada and Cerro La Peña (NUEVO LEON - GENERAL ZARAGOZA)	2	6	1988	T. F. Patterson	TEX
<i>Sibthorpia repens</i>	GENERAL ZARAGOZA	3 Km al NNE de la Encantada, camino a Zaragoza	26	8	1989	J. A. Villarreal&M. A. Carranza P.&G. Nesom&J. Norris	TEX
<i>Sibthorpia repens</i>	GENERAL ZARAGOZA	Cerro El Viejo	26	3	1993	Hinton et al.	Hinton
<i>Sibthorpia repens</i>	GENERAL ZARAGOZA	Cerro El Viejo	22	9	1993	Hinton et al.	Hinton
<i>Sibthorpia repens</i>	ITURBIDE	Above La Purísima	25	10	1991	Hinton&et al	TEX
<i>Sibthorpia repens</i>	ITURBIDE	La Purísima, above	25	10	1991	Hinton et al.	Hinton
<i>Stemodia durantifolia</i>	SANTIAGO	Cañón La Boca.	27	3	1960	R. Ford S.	TEX
<i>Veronica americana</i>	DOCTOR ARROYO	San Antonio de Peña Nevada, 12 Km al NE.	99	7	1997	C. Wells&G. Nesom	LL
<i>Veronica peregrina</i>	DOCTOR ARROYO	San Antonio de Peña Nevada, 12 Km al NE.	99	7	1977	C. Wells&G. Nesom	LL
<i>Veronica peregrina</i>	GENERAL ZARAGOZA	Cañada La Tinaja, between Rancho La Encantada and Cerro La Peña (NUEVO LEON - GENERAL ZARAGOZA)	3	7	1988	T. F. Patterson	TEX
<i>Veronica persica</i>	ARAMBERRI	Cerro El Viejo	20	2	1993	Hinton et al.	Hinton

## CALCEOLARIACEAE

Género	Especie	Municipio	Localidad	Día	Mes	Año	Colectores	Herbario
<i>Calceolaria</i>	<i>mexicana</i>	ARAMBERRI	Cerro El Viejo	2	5	1994	Hinton et al.	Hinton



## PHRYMACEAE

Género	Especie	Municipio	Localidad	Día	Mes	Año	Colectores	Herbario
<i>Hemichaena</i>	<i>cebollana</i>	MONTEMORELOS	La Trinidad, 1.40 Km al SW, rumbo a la Sierra La Cebolla.	20	8	1939	C. H. Muller	LL
<i>Hemichaena</i>	<i>cebollana</i>	MONTEMORELOS	La Trinidad (NUEVO LEON - MONTEMORELOS)	8	8	1988	T. F. Patterson	TEX
<i>Hemichaena</i>	<i>spinulosa</i>	GALEANA	Galeana, 13.345 Km al N, carr a Rayones.	24	10	1995	Hinton&et al	TEX
<i>Hemichaena</i>	<i>spinulosa</i>	GALEANA	Cerro El Gallo	18	10	1987	Hinton et al.	Hinton
<i>Hemichaena</i>	<i>spinulosa</i>	GALEANA	Cerro El Gallo	25	10	1987	Hinton et al.	Hinton
<i>Hemichaena</i>	<i>spinulosa</i>	RAYONES	Galeana->Rayones	24	10	1995	Hinton et al.	Hinton
<i>Mimulus</i>	<i>glabratus</i>	GALEANA	Pablillo.	26	8	1936	M. Taylor	TEX
<i>Mimulus</i>	<i>glabratus</i>	GALEANA	Entre Ciénega del Toro y Santa Rosa	14	9	1996	Hinton&et al	TEX
<i>Mimulus</i>	<i>glabratus</i>	GALEANA	Ciénega del Toro->Santa Rosa	14	9	1996	Hinton et al.	Hinton
<i>Mimulus</i>	<i>glabratus</i>	GENERAL ZARAGOZA	Río Blanco, headwaters	22	5	1980	Hinton et al.	Hinton

## SCROPHULARIACEAE

Género	Especie	Municipio	Localidad	Día	Mes	Año	Colectores	Herbario
Buddleja	<i>cordata</i> spp. <i>cordata</i>	DOCTOR ARROYO	Doctor Arroyo, 29 mi al N.	24	10	1974	J. Smith&M. L. Butterwick&M. D. Whalen	LL
Buddleja	<i>cordata</i> spp. <i>cordata</i>	GALEANA	Galeana, 3 mi al S.	20	10	1958	M. A. Luckow & M. Lavin	LL
Buddleja	<i>cordata</i> spp. <i>cordata</i>	GALEANA	Galeana, 3 mi al S.	20	7	1958	D. S. Correll&I. M. Johnston	LL
Buddleja	<i>cordata</i> spp. <i>cordata</i>	GALEANA	Cerro El Potosí, ladera E.	9	7	1963	R. L. McGregor&L. J. Harms&A. J. Robinson&R. del Rosario&R. Segal	LL
Buddleja	<i>cordata</i> spp. <i>cordata</i>	GALEANA	Entronque San Roberto, 7 mi al E, carr a Galeana.	8	10	1959	J. Graham&M. C. Johnston	TEX
Buddleja	<i>cordata</i> spp. <i>cordata</i>	GALEANA	Cerro El Potosí.	15	7	1945	A. Hernández C.	TEX
Buddleja	<i>cordata</i> spp. <i>cordata</i>	GALEANA	Cerro El Potosí.	2	8	1975	D. S. Lewis	LL
Buddleja	<i>cordata</i> spp. <i>cordata</i>	GALEANA	Cerro El Potosí (NUEVO LEON - GALEANA)	26	7	1985	S. Ginzburg&A. T. Whittemore&A. McDonald	TEX
Buddleja	<i>cordata</i> spp. <i>cordata</i>	ITURBIDE	Iturbide, 3 mi al E.	19	7	1958	D. S. Correll&I. M. Johnston	LL
Buddleja	<i>cordata</i> spp. <i>cordata</i>	MONTEMORELOS	La Trinidad (NUEVO LEON - MONTEMORELOS)	9	8	1988	T. F. Patterson	TEX
Buddleja	<i>cordata</i> spp. <i>cordata</i>	ND	Ca 120 air Km SE of Saltillo ca 12.2 rd mi E of San Roberto jct on rd to Galeana, ca 1 mi W of La Primavera	16	9	1980	J. S. Henrickson&P. Bekey	TEX
Buddleja	<i>cordata</i> spp. <i>cordata</i>	RAYONES	Sierra La Cebolla.	7	7	1935	C. H. Muller	TEX
Buddleja	<i>cordata</i> spp. <i>cordata</i>	SAN PEDRO GARZA GARCÍA	Fraccionamiento Campestre Olinalá.	99	9	1960	R. Ford S.	TEX
Buddleja	<i>cordata</i> spp. <i>cordata</i>	SANTA CATARINA	Cañón El Diente.	8	12	1939	C. H. Muller	LL

Buddleja	cordata spp. tomentella	ARAMBERRI	Aramberri, 7.49 mi al S, carr a El Salitre.	26	10	1993	Hinton&et al	TEX
Buddleja	cordata spp. tomentella	CADEREYTA JIMÉNEZ	San Lorenzo (NUEVO LEON - CADEREYTA JIMENEZ)	22	6	1994	Hinton&et al	TEX
Buddleja	cordata spp. tomentella	GALEANA	Pabillo.	12	7	1953	W. E. Manning&M. S. Manning	TEX
Buddleja	cordata spp. tomentella	GALEANA	Pabillo.	31	7	1936	M. Taylor	TEX
Buddleja	cordata spp. tomentella	GALEANA	La Poza, 21.375 Km al SE, carr a Río de San José.	1	11	1991	Hinton&et al	TEX
Buddleja	cordata spp. tomentella	GALEANA	Galeana.	24	8	1984	M. Lavin&A. T. Whittemore&T. L. Atkins	TEX
Buddleja	cordata spp. tomentella	GALEANA	Galeana, cerca de	23	8	1984	C. D. R. I.	TEX
Buddleja	cordata spp. tomentella	GALEANA	Dieciocho de Marzo.	30	9	1989	Hinton&et al	TEX
Buddleja	cordata spp. tomentella	GALEANA	Cerro El Potosí, ladera SE.	25	6	1960	J. H. Beaman	TEX
Buddleja	cordata spp. tomentella	GALEANA	Cerro El Potosí.	20	7	1969	Hinton&et al	TEX
Buddleja	cordata spp. tomentella	GALEANA	Cerro El Potosí.	2	8	1975	D. S. Lewis	TEX
Buddleja	cordata spp. tomentella	GALEANA	Cerro El Gallo	25	10	1987	Hinton et al.	Hinton
Buddleja	cordata spp. tomentella	GENERAL ZARAGOZA	Cañada La Tinaja.	2	7	1988	T. F. Patterson	TEX
Buddleja	cordata spp. tomentella	GENERAL ZARAGOZA	Cerro El Viejo	6	10	1992	Hinton et al.	Hinton
Buddleja	cordata spp. tomentella	GENERAL ZARAGOZA	Cerro El Viejo	1	10	1993	Hinton et al.	Hinton
Buddleja	cordata spp. tomentella	ITURBIDE	Iturbide, 15.39 Km al S, carr a Camarones.	6	9	1991	Hinton&et al	TEX
Buddleja	cordata spp. tomentella	ITURBIDE	Iturbide, 21.105 Km al SE, carr a Agua Blanca.	21	8	1991	Hinton&et al	TEX
Buddleja	cordata spp. tomentella	ITURBIDE	San Pedro Iturbide, below	25	9	1979	Hinton et al.	Hinton
Buddleja	cordata spp. tomentella	ITURBIDE	Iturbide->Agua Blanca	21	8	1991	Hinton et al.	Hinton
Buddleja	cordata spp. tomentella	ITURBIDE	Iturbide->Camarones	6	9	1991	Hinton et al.	Hinton
Buddleja	cordata spp. tomentella	LINARES	Linares, 18 mi al W, carr a Galeana.	26	3	1964	D. Ahshapanek	TEX
Buddleja	cordata spp. tomentella	ND	El Chipinque, aprox 6 Km al S de Monterrey	7	10	1998	J. A. Villareal Q.&M. A. Carranza P.	TEX
Buddleja	cordata spp. tomentella	ND	Cerro Potosí, lower slopes	27	8	1987	D. Bogler&T. L. Atkins	TEX
Buddleja	cordata spp. tomentella	SANTA CATARINA	El Pajonal.	5	11	1994	Hinton&et al	TEX
Buddleja	cordata spp. tomentella	SANTIAGO	Cañón San José de las Boquillas, las adjuntas	10	9	1983	J. A. Villareal Q.&M. A. Carranza P.&M. Moreno	TEX
Buddleja	cordata spp. tomentella	SANTIAGO	San Lorenzo	22	6	1994	Hinton et al.	Hinton
Buddleja	marrubiifolia	GALEANA	Sta Rita, proximidades al poblado de Galeana (NUEVO LEON - GALEANA)	12	5	1991	A. Rodríguez&M. A. Carranza P.	TEX
Buddleja	marrubiifolia	GALEANA	Santa Rita de Cordeladas, ca 7 mi	24	10	1982	S. Sundberg&K.	TEX

			NE of San San Roberto jct (Hwys 57 & 31), S of Cerro Potosí				C. Nixon & J. Grimes	
Buddleja	marrubiifolia	GALEANA	Galeana, 5 mi al S.	5	7	1963	R. L. McGregor & L. J. Harms & A. J. Robinson	LL
Buddleja	marrubiifolia	GALEANA	Entronque San Roberto, 17 mi al E.	24	10	1970	B. L. Turner & J. Crutchfield	TEX
Buddleja	marrubiifolia	GALEANA	Samaniego y La Becerra.	12	9	1989	Hinton & et al	TEX
Buddleja	marrubiifolia	GALEANA	Puerto de Pastores.	2	8	1934	C. H. Mueller & M. T. Mueller	TEX
Buddleja	marrubiifolia	GALEANA	Los Sauces	5	11	1980	Hinton et al.	Hinton
Buddleja	marrubiifolia	GALEANA	La Becerra, above	12	9	1989	Hinton et al.	Hinton
Buddleja	marrubiifolia	MIER Y NORIEGA	Refugio de los Cerros Blabcos, W	31	7	1999	Hinton & et al	TEX
Buddleja	marrubiifolia	MIER Y NORIEGA	Refugio de los Cerros Blancos, W of	31	7	1999	Hinton et al.	
Buddleja	marrubiifolia	ND	25 (rd) mi NE of Dr Arroyo, 11.1 mi SW of La Escondida along Hwy 29 (NUEVO LEON - ND)	8	9	1971	J. S. Henrickson & S. Sundberg	Hinton TEX
Buddleja	marrubiifolia	ND	1.5 Km E of El Barrosito, 1.5 Km W of Puerto Prieto, in S part of Sa la Tomita	19	7	1972	F. Chiang C. & T. L. Wendt & M. C. Johnston	TEX
Buddleja	marrubiifolia	RAYONES	Las Trancas (NUEVO LEON - RAYONES)	8	7	1935	C. H. Muller	TEX
Buddleja	scordioides	GALEANA	Pabillo	1	8	1936	M. Taylor	TEX
Buddleja	scordioides	GALEANA	San José de las Joyas.	9	8	1983	Hinton & et al	TEX
Buddleja	scordioides	GALEANA	Galeana, 15 mi al SW.	13	6	1934	C. H. Mueller & M. T. Mueller	TEX
Buddleja	scordioides	GALEANA	Galeana, 15 mi al SW.	3	7	1934	C. H. Mueller & M. T. Mueller	TEX
Buddleja	scordioides	GALEANA	Samaniego y La Becerra.	23	9	1989	Hinton & et al	TEX
Buddleja	scordioides	GALEANA	Galeana, 20 mi al S.	12	7	1953	W. E. Manning & M. S. Manning	LL
Buddleja	scordioides	GALEANA	San José de Las Joyas	9	8	1983	Hinton et al.	Hinton
Buddleja	scordioides	GALEANA	La Becerra, above	23	9	1989	Hinton et al.	Hinton
Buddleja	scordioides	ITURBIDE	Iturbide, 7 mi al W.	5	7	1963	R. L. McGregor & L. J. Harms & A. J. Robinson & R. del Rosario & R. Segal	LL
Buddleja	scordioides	ND	26.1 mi NE of Dr Arroyo, 10 mi SW of La Escondida along Hwy 29 (NUEVO LEON - ND)	9	9	1971	J. S. Henrickson & S. Sundberg	TEX
Buddleja	scordioides	ND	Ca 1 mi WSW in small valley, 15 mi E of San Rafael off Hwy 57 (NUEVO	22	7	1977	C. Wells & G. Nesom	LL

Buddleja	scordioides	ND	LEON - ND) 2 Km SE of El Canelito, on rd to San Juan de Dios	19	6	1972	F. Chiang C.&T. L. Wendt&M. C. Johnston	LL
Buddleja	sessiliflora	MONTERREY	Ciudad Monterrey, 460.825 Km al S, carr a Ciudad de México.	23	3	1946	R. L. Crockett	LL
Buddleja	sessiliflora	MONTERREY	Ciudad Monterrey, 460.825 Km al S, carr a Ciudad de México.	22	3	1946	R. L. Crockett	LL
Buddleja	sessiliflora	MONTERREY	Ciudad Monterrey, 35 mi al S, Hwy 85.	20	3	1967	J. S. Wilson	TEX
Buddleja	sessiliflora	MONTERREY	Ciudad Monterrey, cerca de.	25	2	1946	J. C. Johnson&F. A. Barkley	TEX
Buddleja	sessiliflora	SANTIAGO	Cañón La Boca.	27	3	1960	R. Ford S.	TEX
Buddleja	sessilifolia	ITURBIDE	San Pedro Iturbide, below	15	3	1981	Hinton et al.	Hinton
Leucophyllum	alejandrae	GALEANA	San Ignacio de Texas, S of	19	8	1992	Hinton et al.	Hinton
Leucophyllum	alejandrae	GALEANA	San Roberto->Matehuala+24 km	28	10	1996	Hinton et al.	Hinton
Leucophyllum	frutescens	ANÁHUAC	Mercedes Cruz, 117.43 Km al SE.	21	3	1943	R. L. Crockett	LL
Leucophyllum	frutescens	ARAMBERRI	Aramberri.	23	11	1993	Hinton&et al	TEX
Leucophyllum	frutescens	ARAMBERRI	La Escondida.	16	10	1993	Hinton&et al	TEX
Leucophyllum	frutescens	ARAMBERRI	La Escondida.	16	10	1993	Hinton&et al	TEX
Leucophyllum	frutescens	ARAMBERRI	La Escondida, E of	16	10	1993	Hinton et al.	Hinton
Leucophyllum	frutescens	ARAMBERRI	La Escondida, E of	16	10	1993	Hinton et al.	Hinton
Leucophyllum	frutescens	ARAMBERRI	Aramberri, N of	23	11	1993	Hinton et al.	Hinton
Leucophyllum	frutescens	ARAMBERRI	Aramberri->Lampazos + 9 Km	6	9	1995	Hinton et al.	Hinton
Leucophyllum	frutescens	GALEANA	La Poza, 21.375 Km al SE, carr a Río de San José.	17	8	1994	Hinton&et al	TEX
Leucophyllum	frutescens	GALEANA	La Poza->Río de San José	17	8	1994	Hinton et al.	Hinton
Leucophyllum	frutescens	ITURBIDE	Camarones, Iturbide	13	9	1991	Hinton&et al	TEX
Leucophyllum	frutescens	ITURBIDE	Iturbide->Camarones	13	9	1991	Hinton et al.	Hinton
Leucophyllum	frutescens	LINARES	Renegado	19	5	1994	Hinton et al.	Hinton
Leucophyllum	frutescens	MONTEMORELOS	El Renegado.	19	5	1994	Hinton&et al	TEX
Leucophyllum	frutescens	MONTERREY	Ciudad Monterrey, 16.5 Km al SE, carr a Santiago.	14	8	1939	C. H. Muller	LL
Leucophyllum	frutescens	ND	Between Sabinas Hidalgo and Villadama, 21.5 Km E of Villadama square, at the W end of canyon just before crossing Sabinas River	16	10	1992	L. A. Prather&A. L. Hempel	TEX
Leucophyllum	frutescens	ND	3 Km from El Milagro and 10 Km from Icamole on winding rd between Santa Rosa -> Rayones	5	7	1973	M. C. Johnston&T. L. Wendt&F. Chiang C.	TEX
Leucophyllum	frutescens	RAYONES	Santa Rosa -> Rayones	14	9	1996	Hinton&et al	TEX
Leucophyllum	frutescens	RAYONES	Santa Rosa->Rayones	14	9	1996	Hinton et al.	Hinton
Leucophyllum	frutescens	SABINAS HIDALGO	Ciudad Sabinas Hidalgo, 14, mi, S,	26	5	1966	J. S. Wilson	TEX

Leucophyllum	frutescens	SABINAS HIDALGO	carretera 85 Ciudad Sabinas Hidalgo, 11 Km al S.	10	10	1982	J. S. Henrickson&S. Sundberg	TEX
Leucophyllum	hintoniorum	ARAMBERRI	San Francisco de Leos	13	5	1992	Hinton&et al	TEX
Leucophyllum	hintoniorum	ARAMBERRI	Aramberri, W of	14	5	1991	Hinton et al.	Hinton
Leucophyllum	hintoniorum	ARAMBERRI	San Francisco, near	13	5	1992	Hinton et al.	Hinton
Leucophyllum	hintoniorum	ARAMBERRI	San Francisco, near	13	5	1992	Hinton et al.	Hinton
Leucophyllum	hintoniorum	ARAMBERRI	La Soledad, near	14	7	1993	Hinton et al.	Hinton
Leucophyllum	hintoniorum	ARAMBERRI	(La Escondida->Aramberri)->Dolores	9	11	1993	Hinton et al.	Hinton
Leucophyllum	hintoniorum	ARAMBERRI	Sandia->La Soledad	9	11	1994	Hinton et al.	Hinton
Leucophyllum	hintoniorum	ARAMBERRI	Sandia->La Soledad	9	11	1994	Hinton et al.	Hinton
Leucophyllum	hintoniorum	ARAMBERRI	La Escondida->Aramberri	30	10	1995	Hinton et al.	Hinton
Leucophyllum	hintoniorum	ARAMBERRI	La Trinidad, near	1	6	1997	Hinton et al.	Hinton
Leucophyllum	hintoniorum	GENERAL ZARAGOZA	Zaragoza->El Salitre	17	10	1992	Hinton et al.	Hinton
Leucophyllum	hintoniorum	GENERAL ZARAGOZA	Zaragoza->El Salitre	28	7	1993	Hinton et al.	Hinton
Leucophyllum	hintoniorum	GENERAL ZARAGOZA	Zaragoza->El Salitre	28	7	1993	Hinton et al.	Hinton
Leucophyllum	laevigatum var. griseum	GALEANA	Catarino Rodriguez, (El Potosí).	27	7	1983	Hinton&et al	TEX
Leucophyllum	laevigatum var. griseum	GALEANA	El Aguililla.	19	10	1997	Hinton&et al	TEX
Leucophyllum	laevigatum var. griseum	GALEANA	El Aguililla.	19	10	1997	Hinton&et al	TEX
Leucophyllum	laevigatum var. griseum	GALEANA	El Aguililla.	7	7	1997	Hinton&et al	TEX
Leucophyllum	laevigatum var. griseum	GALEANA	El Aguililla	17	9	1989	Hinton&et al	TEX
Leucophyllum	laevigatum var. griseum	GALEANA	El Aguililla.	1	7	2000	Hinton&et al	TEX
Leucophyllum	laevigatum var. griseum	GALEANA	El Aguililla.	1	7	2000	Hinton&et al	TEX
Leucophyllum	laevigatum var. griseum	GALEANA	Cerro El Potosí, ladera S.	25	6	1983	Hinton&et al	TEX
Leucophyllum	laevigatum var. griseum	GALEANA	Cerro El Potosí, S slope of	25	6	1983	Hinton et al.	Hinton
Leucophyllum	laevigatum var. griseum	GALEANA	Cerro El Potosí, SE of	27	7	1983	Hinton et al.	Hinton
Leucophyllum	laevigatum var. griseum	GALEANA	Rancho Aguililla, near	17	9	1989	Hinton et al.	Hinton
Leucophyllum	laevigatum var. griseum	GALEANA	Rancho Aguililla, S of	7	7	1997	Hinton et al.	Hinton
Leucophyllum	laevigatum var. griseum	GALEANA	Rancho Aguililla, S of	19	10	1997	Hinton et al.	Hinton
Leucophyllum	laevigatum var. griseum	GALEANA	Rancho Aguililla, S of	19	10	1997	Hinton et al.	Hinton
Leucophyllum	laevigatum var. griseum	GALEANA	Rancho Aguililla, S of	1	7	2000	Hinton et al.	Hinton

Leucophyllum	laevigatum var. griseum	GALEANA	Rancho Aguillilla, S of	1	7	2000	Hinton et al.	
Leucophyllum	langmaniae	SANTA CATARINA	El Jonuco	30	9	1996	Hinton&et al	Hinton TEX
Leucophyllum	langmaniae	SANTA CATARINA	Tunalillo.	29	10	1994	Hinton&et al	TEX
Leucophyllum	langmaniae	SANTA CATARINA	Cañón La Huasteca.	21	8	1983	B. Prigge&D. C. Michener	LL
Leucophyllum	langmaniae	SANTA CATARINA	Cañón La Huasteca.	99	8	1938	H. LeSueur	TEX
Leucophyllum	pruinusum	ARAMBERRI	La Escondida.	13	11	1993	Hinton&et al	TEX
Leucophyllum	pruinusum	ARAMBERRI	Aramberri->El Salitre	26	10	1993	Hinton et al.	Hinton
Leucophyllum	pruinusum	ARAMBERRI	La Escondida- >Josecito	13	11	1993	Hinton et al.	Hinton
Leucophyllum	pruinusum	GENERAL ZARAGOZA	Zaragoza.	17	10	1992	Hinton&et al	TEX
Leucophyllum	pruinusum	GENERAL ZARAGOZA	El salitre (NUEVO LEON - GENERAL ZARAGOZA)	26	10	1993	Hinton&et al	TEX
Leucophyllum	pruinusum	GENERAL ZARAGOZA	Zaragoza->El Salitre	17	10	1992	Hinton et al.	Hinton
Leucophyllum	pruinusum	MIER Y NORIEGA	Refugio de los Cerros Blabcos, W	31	7	1999	Hinton&et al	TEX
Leucophyllum	pruinusum	MIER Y NORIEGA	Refugio de los Cerros Blancos, W of	31	7	1999	Hinton et al.	Hinton
Leucophyllum	revolutum	ARAMBERRI	San Josecito, below	31	7	1999	Hinton et al.	Hinton
Leucophyllum	revolutum	GENERAL ZARAGOZA	San Josecito, below	31	7	1999	Hinton&et al	TEX
Leucophyllum	revolutum	MIER Y NORIEGA	Tapona Moreña.	31	12	1998	Hinton&et al	TEX
Leucophyllum	revolutum	MIER Y NORIEGA	Refugio de los Cerros Blabcos, W	31	7	1999	Hinton&et al	TEX
Leucophyllum	revolutum	MIER Y NORIEGA	Tapona Morena, N of	31	12	1998	Hinton et al.	Hinton
Leucophyllum	revolutum	MIER Y NORIEGA	Refugio de los Cerros Blancos, W of	31	7	1999	Hinton et al.	Hinton
Leucophyllum	revolutum	MIER Y NORIEGA	West of Refugio de Cerros Blancos	1	10	2001	Hinton et al.	Hinton
Leucophyllum	zygophyllum	ARAMBERRI	La Escondida.	16	10	1993	Hinton&et al	TEX
Leucophyllum	zygophyllum	ARAMBERRI	La Escondida.	9	11	1993	Hinton&et al	TEX
Leucophyllum	zygophyllum	ARAMBERRI	Aramberri, 3 mi al E, camino a Galeana.	26	8	1984	M. Lavin&A. T. Whittemore&T. L. Atkins	TEX
Leucophyllum	zygophyllum	ARAMBERRI	Sandía (Sandía El Grande), 12.905 Km al S, carr a La Soledad.	9	11	1994	Hinton&et al	TEX
Leucophyllum	zygophyllum	ARAMBERRI	La Soledad (Rusia)	14	7	1993	Hinton&et al	TEX
Leucophyllum	zygophyllum	GALEANA	Río de San José, nr (NUEVO LEON - GALEANA)	2	10	1991	Hinton&et al	TEX
Leucophyllum	zygophyllum	GALEANA	Galeana, 3 mi al S.	20	7	1958	D. S. Correll&M. C. Johnston	LL
Leucophyllum	zygophyllum	GALEANA	San Ignacio de Texas.	19	8	1992	Hinton&et al	TEX
Leucophyllum	zygophyllum	GALEANA	Galeana, 4 mi al S, camino a Iturbide, Hwy 60.	5	7	1963	R. M. King	LL
Leucophyllum	zygophyllum	GALEANA	San José del Río, near	2	10	1991	Hinton et al.	Hinton
Leucophyllum	zygophyllum	GALEANA	San Ignacio de Texas, S of	19	8	1992	Hinton et al.	Hinton
Leucophyllum	zygophyllum	GALEANA	Galeana->Iturbide	28	11	2003	Hinton et al.	Hinton
Leucophyllum	zygophyllum	GENERAL ZARAGOZA	Aramberri, near	26	10	1978	Hinton et al.	Hinton
Leucophyllum	zygophyllum	ITURBIDE	Iturbide, 16.5 Km al W.	16	5	1971	J. M. Poole&J. Hinton&K. C. Nixon	TEX

Leucophyllum zygophyllum	ITURBIDE	El Barrial	24	9	1979	Hinton et al.	Hinton
Leucophyllum zygophyllum	LINARES	Linares, 34 mi al W.	26	3	1964	D. Ahshapanek	TEX
Leucophyllum zygophyllum	ND	Ca 3 rd mi E of Galeana rd on rd to Linares on shale rd-side	28	9	1986	J. S. Henrickson&L. Woodruff	TEX
Leucophyllum zygophyllum	ND	San Roberto-Linares Hwy about 5 mi E of Galeana (NUEVO LEON - ND)	99	99	1975	Simpson&L. Lowrey	LL
Leucophyllum zygophyllum	ND	25 mi NE of Dr Arroyo along Hwy 29	9	9	1971	J. S. Henrickson&S. Sundberg	LL

## VERBENACEAE

Género	Especie	Municipio	Localidad	Día	Mes	Año	Colector	Herbarios
Aloysia	gratissima	ITURBIDE	Iturbide -> Camarones	6	9	1991	Hinton&e t al	TEX
Aloysia	gratissima	GALEANA	La Poza, 21.375 Km al SE, carr a Río de San José.	1	9	1992	Hinton&e t al	TEX
Aloysia	gratissima	GALEANA	Galeana, 15 mi al SW.	23	7	1934	C. H. Mueller& M. T. Mueller	TEX
Aloysia	gratissima	MONTERREY	Entre Ciudad Monterrey y Saltillo, carretera 40	24	3	1946	R. L. Crockett	LL
Aloysia	gratissima	GALEANA	San Ignacio de Texas.	18	9	1980	H. et al.	TEX
Aloysia	gratissima	GALEANA	El Peñuelo.	24	7	1991	Hinton&e t al	TEX
Aloysia	gratissima	DOCTOR ARROYO	Acuña.	16	3	1993	Hinton&e t al	TEX
Aloysia	gratissima	MONTERREY	Ciudad Monterrey, cerca de.	31	8	1903	C. G. Pringle	LL
Aloysia	gratissima	SANTA CATARINA	Cañón El Diente.	8	12	1939	C. H. Muller	LL
Aloysia	gratissima	SAN PEDRO GARZA GARCÍA	Colonia del Valle, cerca de.	9	7	1960	R. Ford S.	TEX
Aloysia	gratissima	MONTERREY	Ciudad Monterrey, 51 Km al S, carr a México.	14	6	1952	F. W. Gould&J. Ortega	TEX
Aloysia	macrostachya	ND	E slope of Sa Madre W: along Mex Hwy 58 just W of Iturbide, 53 Km W of Linares, 13 Km E of Puerto de Pastores	27	6	1978	T. S. Cochrane &B. A. Cochrane &G. J. Breckon& M. E. Breckon& S. Caughlan &C. Corcoran &G. M. Diggs&D. A.	LL
Aloysia	macrostachya	ARAMBERRI	Aramberri.	14	5	1991	G. B. Hinton	TEX
Aloysia	macrostachya	VALLECILLO	Vallecillo, 7 mi al NE.	20	3	1963	J. J. Rodríguez	TEX
Aloysia	macrostachya	ITURBIDE	Iturbide, 21.105 Km al SE, carr a Agua Blanca.	21	8	1991	G. B. Hinton	TEX
Aloysia	macrostachya	DOCTOR ARROYO	Doctor Arroyo, 29 mi al N.	24	10	1974	M. L. Butterwick&J. Smith&M.	TEX

Aloysia	macrostachya	ARAMBERRI	La Escondida.	16	10	1993	Whalen G. B.	TEX
Aloysia	macrostachya	ARAMBERRI	La Escondida, 7.665 Km al E, carr a Aramberri.	9	11	1993	Hinton G. B.	TEX
Aloysia	macrostachya	MONTEMORELOS	Anacuitas (Adjuntas de Ballesteros).	5	9	1992	Hinton T. F. Patterson & A. LeDuc D.&J. A. Soule	TEX
Aloysia	macrostachya	GALEANA	Sta Rita, proximidades al poblado de Galeana (NUEVO LEON - GALEANA)	12	5	1991	M. A. Carranza P.&A. Rodríguez G.	TEX
Aloysia	macrostachya	ND	Between Sabinas Hidalgo and Villadama, 21.5 Km E of Villadama square, at the W end of canyon just before crossing Sabinas River	16	10	1992	L. A. Prather & A. Hempel	TEX
Aloysia	macrostachya	MONTERREY	Sierra Las Mitras.	11	10	1945	J. Roybal	TEX
Aloysia	macrostachya	LAMPAZOS DE NARANJO	Salvador Resendez. (NUEVO LEON - LAMPAZOS DE NARANJO)	22	6	1937	M. Taylor	TEX
Aloysia	macrostachya	BUSTAMANTE	Bustamante (NUEVO LEON - BUSTAMANTE)	99	8	1938	H. LeSueur	TEX
Aloysia	macrostachya	GALEANA	Galeana, 15 mi al SW.	6	6	1934	C. H. Mueller & M. T. Mueller	TEX
Aloysia	macrostachya	DOCTOR ARROYO	Santa Gertrudis, cerca de.	20	7	1993	G. B. Hinton	TEX
Aloysia	macrostachya	SALINAS VICTORIA	Estación de Microondas Mamulique.	10	11	1976	J. M. Smith & B. L. Turner & M. A. Whalen	LL
Aloysia	macrostachya	HIDALGO	El Potrero Chico.	22	5	1972	L. E. Urbatsch	LL
Aloysia	macrostachya	MONTERREY	Museo Regional El Obispado.	29	6	1944	F. A. Barkley	TEX
Aloysia	macrostachya	GALEANA	Galeana, 13.345 Km al N, carr a Rayones.	17	10	1990	G. B. Hinton	TEX
Aloysia	macrostachya	MONTERREY	Ciudad Monterrey.	24	4	1960	J. Crutchfield & M. C. Johnston	TEX
Aloysia	macrostachya	MONTERREY	Ciudad Monterrey, cerca de.	25	8	1903	C. G. Pringle	LL
Aloysia	macrostachya	MONTERREY	Ciudad Monterrey, cerca de.	25	2	1946	J. C. Johnson & F. A. Barkley	TEX
Aloysia	macrostachya	SANTIAGO	Potrero Redondo.	4	7	1935	C. H. Mueller	TEX
Aloysia	macrostachya	SABINAS HIDALGO	Ciudad Sabinas Hidalgo, 24 mi S sobre la carretera No. 85 hacia la Torre de Microondas Mamulique	6	9	1999	J. S. Henrickson & V. Heuvel	TEX
Aloysia	macrostachya	MONTERREY	Ciudad Monterrey, 20 mi al E, carr a Reynosa.	9	6	1960	R. F. Smith	TEX
Aloysia	macrostachya	SALINAS VICTORIA	Mamulique.	10	8	1939	C. H. Muller	LL
Aloysia	macrostachya	MONTERREY	Ciudad Monterrey, 3 mi al W.	16	11	1958	R. C. Rollins & R. M.	LL



Aloysia	macrostachya	SANTA CATARINA	Cañón La Huasteca.	5	9	1948	Tryon G. L. Webster & E. Aguirre P.	TEX
Aloysia	triphylla	GENERAL ZARAGOZA	Cerro El Viejo.	23	6	1993	G. B. Hinton	TEX
Aloysia	wrightii	GALEANA	Catarino Rodriguez, (El Potosi).	29	9	1983	G. B. Hinton	TEX
Bouchea	prismatica var. brevirostra	ARAMBERRI	La Escondida, 22.36 Km al NE, carr a San Francisco de Leos.	23	7	1993	Hinton & et al	TEX
Citharexylum	berlandieri	LINARES	Linares, 16 mi al W, carr a Galeana.	19	7	1958	D. S. Correll & I. M. Johnston	LL
Citharexylum	berlandieri	ITURBIDE	La Mentira, (Las Anacuas).	99	99	9999	H. N. Moldenke	TEX
Citharexylum	berlandieri	MONTEMORELOS	Montemorelos, cerca de.	8	9	1970	W. Gerlach	TEX
Citharexylum	brachyanthum	LAMPAZOS DE NARANJO	Lampazos de Naranjo	21	6	1937	M. Taylor	TEX
Citharexylum	brachyanthum	ARAMBERRI	Sandía (Sandía El Grande), 22.55 Km al SW, carr a Santa Gertrudis.	9	9	1996	Hinton & et al	TEX
Citharexylum	brachyanthum	MONTERREY	Ciudad Monterrey, 28 mi al W.	30	9	1955	M. C. Johnston	TEX
Citharexylum	brachyanthum	MONTERREY	Ciudad Monterrey, 9 mi al W.	30	9	1955	M. C. Johnston	TEX
Clerodendrum	bungei	MONTERREY	Ciudad Monterrey	16	6	1930	F. G. Arsène	LL
Ghinia	curassavica	ITURBIDE	Iturbide -> Camarones	13	2	1991	Hinton & et al	TEX
Ghinia	curassavica	ARAMBERRI	Aramberri, 28.155 mi al NE, rumbo a Lampazos. Raíces, 31.65 Km al SE, carr a La Chona.	6	9	1995	Hinton & et al	TEX
Glandularia	alejandrana	ALLENDE	El Aguillilla	11	7	2000	G. B. Hinton	TEX
Glandularia	alejandrana	GALEANA	El Aguillilla	29	6	2000	G. B. Hinton	TEX
Glandularia	bipinnatifida	SABINAS HIDALGO	Ciudad Sabinas Hidalgo, 2, mi, N, carretera 41	26	3	1944	N. T. Heard & G. L. Webster & F. A. Barkley	TEX
Glandularia	bipinnatifida	SABINAS HIDALGO	Ciudad Sabinas Hidalgo, 2, mi, N, carretera 41	16	11	1963	J. May & A. Carrasco & H. Ibarra & W. L. McCart	TEX
Glandularia	bipinnatifida var. bipinnatifida	SABINAS HIDALGO	Ciudad Sabinas Hidalgo, 16 Km al W.	7	4	1962	M. Domínguez M. & W. L. McCart	TEX
Glandularia	bipinnatifida var. ciliata	GALEANA	Pabillo	11	8	1936	C. M. Taylor	TEX
Glandularia	bipinnatifida var. ciliata	ND	3 Km S of Rancho Palma de Adentro	16	3	1973	F. Chiang C. & T. L. Wendt & M. C. Johnston	LL
Glandularia	bipinnatifida var. ciliata	GALEANA	Galeana, 15 mi al SW.	12	5	1934	C. H. Mueller & M. T. Mueller	TEX
Glandularia	bipinnatifida var.	MONTERREY	Entre Ciudad Monterrey y	27	3	1946	R. L.	LL

	ciliata		Saltillo, carretera 40				Crockett	
Glandularia	bipinnatifida var. ciliata	MONTERREY	Entre Ciudad Monterrey y Saltillo, carretera 40	10	8	1940	L. A. Kenoyer	TEX
Glandularia	bipinnatifida var. ciliata	GALEANA	Jesús María Aguirre (Puerto de Nopalillos)	7	8	1983	M. Medina C.	TEX
Glandularia	bipinnatifida var. ciliata	ND	Cerro Potosí	19	6	1966	L. Gilbert	TEX
Glandularia	bipinnatifida var. ciliata	MONTERREY	Ciudad Monterrey, 12 mi al W.	27	2	1944	J. T. Painter & W. D. Lucas & F. A. Barkley	TEX
Glandularia	bipinnatifida var. ciliata	MONTERREY	Ciudad Monterrey, 12 mi al W.	27	2	1944	J. T. Painter & W. D. Lucas & F. A. Barkley	LL
Glandularia	bipinnatifida var. ciliata	GALEANA	Cerro El Potosí (NUEVO LEON - GALEANA)	15	10	1969	J. Rzedowski	TEX
Glandularia	elegans	ND	Cañada La Tinaja, between Rancho La Encantada and Cerro La Peña (NUEVO LEON - ND)	2	7	1988	T. F. Patterson	TEX
Glandularia	elegans	DOCTOR ARROYO	Ca 35 mi NE of Dr Arroyo, NE of San Antonio Peña Nevada, N side of Cerro Peña Nevada, along rd ca 2 mi N of El Puerto	15	9	1988	G. Nesom & J. Wells	TEX
Glandularia	elegans	GENERAL ZARAGOZA	Peña Nevada, Sierra, lado E	5	7	1985	McDonald	TEX
Glandularia	elegans	GALEANA	Pablillo, cerca de.	12	7	1953	W. E. Manning & M. S. Manning	TEX
Glandularia	elegans	GENERAL ZARAGOZA	Sierra Peña Nevada.	1	6	1974	T. F. Patterson	LL
Glandularia	elegans	GENERAL ZARAGOZA	Sierra Peña Nevada.	30	11	1984	McDonald & Gómez	TEX
Glandularia	elegans	DOCTOR ARROYO	San Antonio de Peña Nevada.	4	7	1959	J. H. Beaman	TEX
Glandularia	elegans	DOCTOR ARROYO	San Antonio de Peña Nevada, 12 Km al NE.	99	7	1977	C. Wells & G. Nesom	LL
Glandularia	elegans	ND	Ca 1 mi WSW in small valley, 15 mi E of San Rafael off Hwy 57 (NUEVO LEON - ND)	22	7	1977	C. Wells & G. Nesom	LL
Glandularia	elegans	ND	Ca 1 mi WSW in small valley, 15 mi E of San Rafael off Hwy 57 (NUEVO LEON - ND)	22	7	1977	C. Wells & G. Nesom	LL
Glandularia	elegans	VILLALDAMA	Sa Gomas, in Canyon El Alamo (NUEVO LEON - VILLALDAMA)	15	8	1988	T. F. Patterson	TEX
Glandularia	elegans	GALEANA	San José de las Joyas.	22	7	1983	G. B. Hinton	TEX
Glandularia	elegans	SANTIAGO	San José de las Boquillas	22	6	1994	G. B. Hinton	TEX
Glandularia	elegans	GALEANA	Cerro El Potosí.	2	8	1975	D. S. Lewis	LL
Glandularia	elegans	GALEANA	Microondas Radio Faro El Potosí, cerca de.	2	8	1975	D. S. Lewis	LL
Glandularia	elegans var. elegans	ND	13 Km al E de San Antonio Peña Nevada; Mpio Zaragoza (NUEVO LEON - ND)	24	5	1992	L. Hernández S. & M. Martínez	TEX

Glandularia	elegans var. elegans	LINARES	Santa Rosa Canyon W of Linares	21	4	1946	&J. Jiménez L. I. Davis&M. C.	TEX
Glandularia	elegans var. elegans	GALEANA	Cerro El Potosí.	16	9	1980	Johnston J. S. Henrickson&P. Bekey	TEX
Glandularia	polyantha	GENERAL TERÁN	Ciudad General Teran.	4	3	1959	I. Davies	TEX
Glandularia	polyantha	MONTEMORELOS	Río ramos, 20 Km NW of Montemorelos	2	9	1942	J. N. Weaver	TEX
Glandularia	polyantha	MONTEMORELOS	Anacuitas (Adjuntas de Ballesteros).	5	9	1992	T. F. Patterson &A. LeDuc D.&J. A. Soule	TEX
Glandularia	polyantha	MONTERREY	Ciudad Monterrey, 20 mi al W.	27	2	1944	F. A. Barkley	TEX
Glandularia	polyantha	SANTIAGO	Santiago (Villa de Santiag), 1 mi al S.	99	99	9999	C. M. Rowell&F. A. Barkley	TEX
Glandularia	polyantha	SANTIAGO	Cola de Caballo, 7 Km al W.	22	3	1992	J. L. Neff	TEX
Glandularia	polyantha	BUSTAMANTE	Along switchbacks of rd below the Grutas de Bustamante; from opening of cave to ca 4 rd Km below cave	18	3	1994	M. H. Mayfield	TEX
Glandularia	polyantha	MONTERREY	Parque Chipinque.	7	4	1946	M. C. Johnston	TEX
Glandularia	polyantha	MONTERREY	Parque Chipinque.	7	4	1946	M. C. Johnston &I. Davies	TEX
Glandularia	polyantha	MONTERREY	Parque Chipinque, cerca de.	24	2	1960	R. F. Smith	TEX
Glandularia	polyantha	MONTERREY	Ciudad Monterrey.	22	12	1988	L. E. Brown	TEX
Glandularia	polyantha	MONTERREY	Ciudad de Monterrey, Sa madre (NUEVO LEON - MONTERREY)	25	8	1903	C. G. Pringle	TEX
Glandularia	polyantha	MONTERREY	Ciudad Monterrey	3	10	1941	B. C. Tharp	TEX
Glandularia	polyantha	GALEANA	Guerrero.	12	5	1994	Hinton&e t al	TEX
Glandularia	polyantha	MONTERREY	Ciudad Monterrey, 13 mi al SW.	29	11	1958	W. M. Thompson	TEX
Glandularia	polyantha	SANTIAGO	Along rd from Potrero Redondo to Dos Adjuntas	10	8	1988	T. F. Patterson	TEX
Glandularia	polyantha	MONTERREY	Ciudad Monterrey, 8.5, mi, S	18	7	1971	H. M. Parker	TEX
Glandularia	polyantha	SABINAS HIDALGO	Ciudad Sabinas Hidalgo, 26 Km al W.	7	4	1962	M. Domínguez M.&W. McCart	TEX
Glandularia	polyantha	ANÁHUAC	Mercedes Cruz, 117.43 Km al SE.	21	3	1946	R. L. Crockett	LL
Glandularia	polyantha	SANTIAGO	Cañón El Huajuco.	26	2	1946	J. C. Johnson&F. A. Barkley	TEX
Glandularia	quadrangulata	SABINAS HIDALGO	Ciudad Sabinas Hidalgo, 23, mi, N, carretera 41	26	3	1944	G. L. Webster&F. A.	TEX

Glandularia	quadrangulata var. verecunda	ND	Puerto de Pedernales, near the Estación Microondas on Hwy 53	16	3	1973	Barkley M. C. Johnston &T. L. Wendt&F. Chiang C.	LL
Glandularia	quadrangulata var. verecunda	ND	Minas Manto Blanco y Sabana Blanca, just N of the Cañón de Potrerillos	17	3	1973	M. C. Johnston &T. L. Wendt&F. Chiang C.	LL
Glandularia	quadrangulata var. verecunda	ND	3 Km N of Rancho Lechuguillal	16	3	1973	M. C. Johnston &T. L. Wendt&F. Chiang C.	LL
Glandularia	quadrangulata var. verecunda	MONTERREY	Ciudad Monterrey, 20 mi al W.	27	2	1944	J. T. Painter& W. D. Lucas&F. A. Barkley	LL
Glandularia	quadrangulata var. verecunda	MONTERREY	Entre Ciudad Monterrey y Saltillo, carretera 40	24	3	1946	R. L. Crockett	LL
Glandularia	quadrangulata var. verecunda	MONTERREY	Ciudad Monterrey, 23 mi SW , Rocky limestone valley	1	12	1945	B. H. Warnock &F. A. Barkley	TEX
Glandularia	quadrangulata var. verecunda	MONTERREY	Ciudad Monterrey, 31 mi al W, Hwy 40.	21	3	1964	T. Bruni&R. Peña	LL
Glandularia	quadrangulata var. verecunda	MONTERREY	Ciudad Monterrey, 2 mi al S.	3	2	1964	G. F. Oatman& J. L. Rowlett	TEX
Glandularia	quadrangulata var. verecunda	MONTERREY	Ciudad Monterrey, 25, m, SW	27	5	1966	J. S. Wilson	TEX
Glandularia	quadrangulata var. verecunda	MONTERREY	Ciudad Monterrey, 25, m, SW	27	5	1966	J. S. Wilson	TEX
Glandularia	quadrangulata var. verecunda	SANTA CATARINA	Ciudad Santa Catarina, cerca de.	28	2	1946	T. Alonis Jr.&J. C. Johnson& F. A. Barkley	TEX
Glandularia	quadrangulata var. verecunda	SANTA CATARINA	Ciudad Santa Catarina, cerca de.	28	2	1946	T. Alonis Jr.&J. C. Johnson& F. A. Barkley	TEX
Glandularia	quadrangulata var. verecunda	SANTA CATARINA	Ciudad Santa Catarina, 5 mi al W.	17	11	1958	R. C. Rollins&R. M. Tryon	LL
Glandularia	teucrifolia	GALEANA	Rta Méx 58, Prairie gog town, ca 7 Km E of Rte Mex 57 at San Roberto	19	3	1987	S. Ginzburg &M. C. Johnston	TEX
Glandularia	teucrifolia	GALEANA	Ca 0.6 mi S of San José del Alamito, at jct in dirt rd from Entronque San Rafael and Hadiondilla W toward Hwy 54. Extensive prairie near edge of valley-large prairie dog town	18	9	1988	G. Nesom&J. Wells	TEX
Glandularia	teucrifolia	GALEANA	San José del Alamito, 17.255 Km al NE, carmino a La Esperanza, (El Coyote).	15	7	1998	G. B. Hinton	TEX

Glandularia	teucrifolia	GALEANA	San José del Alamito, 17.255 Km al NE, carmino a La Esperanza, (El Coyote).	15	7	1998	G. B. Hinton	TEX
Glandularia	turneri	ND	Summit Cerro El Potosí	19	6	1966	L. Gilbert	TEX
Glandularia	turneri	ND	Cerro Potosí	27	8	1987	D. Bogler&T. L. Atkins	TEX
Glandularia	turneri	GALEANA	Cerro El Potosí, ladera E.	16	9	1980	J. S. Henrickson&P. Bekey	TEX
Glandularia	turneri	GALEANA	Cerro El Potosí (NUEVO LEON - GALEANA)	26	7	1985	S. Ginzburg &A. T. Whittemore&A. McDonald	TEX
Glandularia	turneri	GALEANA	Cerro El Potosí (NUEVO LEON - GALEANA)	24	5	1988	B. L. Westlund	TEX
Glandularia	turneri	GALEANA	Cerro El Potosí (NUEVO LEON - GALEANA)	1	7	1959	J. H. Beaman	TEX
Glandularia	turneri	GALEANA	Cerro del Potosí (NUEVO LEON - GALEANA)	21	6	1985	McDonald	TEX
Glandularia	turneri	GALEANA	Cerro El Potosí.	24	7	1977	C. Wells&G. Nesom	LL
Glandularia	turneri	GALEANA	Cerro El Potosí.	24	7	1977	C. Wells&G. Nesom	LL
Glandularia	turneri	ND	El Potosí, (Cerro en la cima )	26	10	1984	McDonald &Gómez	TEX
Glandularia	turneri	GALEANA	Cerro El Potosí.	26	7	1985	McDonald	TEX
Lantana	achyranthifolia	ND	Along rd from Rancho La Encantada to Zaragoza. Mpio Zaragoza	4	7	1988	T. F. Patterson	TEX
Lantana	achyranthifolia	GALEANA	5.2 mi E of Iturbide, on Méx 60	25	10	1982	J. Grimes&K. C. Nixon&L. J. Dorr&S. Sundberg	TEX
Lantana	achyranthifolia	ITURBIDE	Iturbide --> Agua Blanca	21	8	1991	G. B. Hinton	TEX
Lantana	achyranthifolia	ARAMBERRI	Aramberri.	30	11	1989	G. B. Hinton	TEX
Lantana	achyranthifolia	ARAMBERRI	Aramberri.	1	9	1990	G. B. Hinton	TEX
Lantana	achyranthifolia	MONTEMORELOS	Montemorelos, 5 mi al N, Hwy 85.	7	9	1978	W. G. D'Arcy	LL
Lantana	achyranthifolia	MONTEMORELOS	Montemorelos, 20 Km al NW.	5	6	1942	J. N. Weaver	TEX
Lantana	achyranthifolia	ITURBIDE	La Mentira, (Las Anacuas).	5	8	1980	G. B. Hinton	TEX
Lantana	achyranthifolia	MONTEMORELOS	Los Lirios (NUEVO LEON - MONTEMORELOS)	19	5	1994	G. B. Hinton	TEX
Lantana	achyranthifolia	ITURBIDE	Iturbide -> Camarones	6	9	1991	G. B. Hinton	TEX
Lantana	achyranthifolia	ARAMBERRI	Ojo de Agua. (NUEVO LEON - ARAMBERRI)	14	8	1944	F. A. Barkley	TEX
Lantana	achyranthifolia	ND	El Chipinque, aprox 6 Km al S de Monterrey	7	10	1998	J. A. Villareal Q.&M. A. Carranza P.	TEX
Lantana	achyranthifolia	MONTERREY	Ciudad Monterrey, 20 mi al SE.	28	7	1971	H. M. Parker	TEX
Lantana	achyranthifolia	SANTIAGO	Santiago (Villa de	11	11	1959	J.	TEX

Lantana	achyranthifolia	GUADALUPE	Santiago), 5 mi al SE, carr Monterrey-Montemorelos. Monumento Natural Cerro de la Silla.	26	7	1969	Graham & M. C. Johnston	TEX
Lantana	achyranthifolia	SANTIAGO	Cola de Caballo.	29	7	1970	L. Masek	TEX
Lantana	achyranthifolia	ALLENDE	Ramos, rio en el municipio de Allende	17	9	1983	A. Rodríguez & M. A. Carranza P. & Grupo ICCAC	TEX
Lantana	achyranthifolia	SANTIAGO	Salto de Agua Cola de Caballo.	30	11	1958	W. M. Thompson	TEX
Lantana	achyranthifolia	SANTIAGO	Salto de Agua Cola de Caballo.	30	11	1958	W. M. Thompson	TEX
Lantana	achyranthifolia	SANTIAGO	Salto de Agua Cola de Caballo.	15	6	1940	Leavenworth	LL
Lantana	achyranthifolia	VILLALDAMA	Ciudad de Villa Aldama, 50.165 Km al S, carr a Ciudad Monterrey.	3	6	1994	G. B. Hinton	TEX
Lantana	camara	ND	34.7 mi NE of Dr Arroyo, 2.3 mi SW of La Escondida along Hwy 29	8	9	1971	J. S. Henrickson	LL
Lantana	camara	ARAMBERRI	Aramberri.	16	6	1990	H. et al.	TEX
Lantana	camara	ARAMBERRI	Aramberri.	30	11	1989	H. et al.	TEX
Lantana	camara	LINARES	Linares, 2 mi al W.	26	7	1956	O. S. Fearing	TEX
Lantana	camara	ND	Areas cercanas Cola de Caballo (NUEVO LEON - ND)	20	6	1984	J. A. Villarreal & M. A. Carranza P.	TEX
Lantana	camara	SAN PEDRO GARZA GARCÍA	El Chipinque, ca 6 Km al S de Monterrey, camino a la meseta	7	10	1998	J. A. Villarreal & M. A. Carranza P.	TEX
Lantana	camara	SANTIAGO	El Cercado (NUEVO LEON - SANTIAGO)	5	12	1994	H. et al.	TEX
Lantana	camara	MONTERREY	Ciudad Monterrey.	22	5	1960	R. F. Smith	TEX
Lantana	canescens	ND	Along rd from Rancho La Encantada to Zaragoza. Mpio Zaragoza	4	7	1988	T. F. Patterson	TEX
Lantana	canescens	ND	Along Hwy 85, between Monterrey and Cd Victoria, ca 35 mi S of Monterrey, 17.2 mi S of El Alamo; 3.8 mi S of Allende	11	6	1987	T. B. Croat & D. P. Hannon	TEX
Lantana	canescens	ARAMBERRI	Aramberri.	24	5	1993	G. B. Hinton	TEX
Lantana	canescens	LINARES	Linares, 22.13 mi al W, carr a Galeana.	16	3	1978	B. Calvert	TEX
Lantana	canescens	MONTEMORELOS	Montemorelos, 10.2 mi al NW, Hwy 85.	23	6	1977	T. B. Croat	TEX
Lantana	canescens	ND	0.9 rd mi N of Vallecillos (Centro) on Monterrey/Nuevo Laredo free rte; adjacent El Fresno	17	9	1993	G. Nesom & M. H. Mayfield	TEX
Lantana	canescens	GALEANA	Pablillo.	26	8	1936	M. Taylor	TEX
Lantana	canescens	LINARES	Linares, 5 mi al S.	12	11	1959	J. Graham & M. C.	TEX

Lantana	canescens	ND	rd between Los Adjuntas and Puertero Redundo, in the Sa Madre	5	9	1992	Johnston T. F. Patterson &A. LeDuc D.&J. A. Soule	TEX
Lantana	canescens	ND	Between Sabinas Hidalgo and Villadama, 21.5 Km E of Villadama square, at the W end of canyon just before crossing Sabinas River	16	11	1992	L. A. Prather& A. Hempel	TEX
Lantana	canescens	ND	Between Sabinas Hidalgo and Villadama, 21.5 Km E of Villadama square, at the W end of canyon just before crossing Sabinas River	16	11	1992	L. A. Prather& A. Hempel	TEX
Lantana	canescens	MONTERREY	Ciudad Monterrey, 12 mi al E.	27	2	1944	F. A. Barkley	TEX
Lantana	canescens	GALEANA	Galeana, 15 mi al SW.	23	7	1934	C. H. Mueller& M. T. Mueller	TEX
Lantana	canescens	SANTA CATARINA	Cañón El Diente.	12	8	1939	C. H. Mueller	TEX
Lantana	canescens	CADEREYTA JIMÉNEZ	3 mi S of Cadereyta (E of Monterrey)	15	11	1958	R. C. Rollins& R. M. Tryon	TEX
Lantana	canescens	GALEANA	Matamoros, 1, mi, W, 6 mi N of San Fernando	14	9	1960	J. Crutchfiel d&M. C. Johnston	TEX
Lantana	canescens	MONTERREY	Ciudad Monterrey, 20 mi al E, carr a Reynosa.	9	6	1960	R. Ford S.	TEX
Lantana	canescens	SABINAS HIDALGO	Ciudad Sabinas Hidalgo, 6 mi al S.	10	11	1959	J. Graham& M. C. Johnston	TEX
Lantana	canescens	SANTA CATARINA	Cañón La Huasteca.	29	8	1938	H. LeSueur	TEX
Lantana	canescens	MONTERREY	Ciudad Monterrey, 78 Km al N, Hwy 85.	25	4	1976	R. Sanders& J. B. Harborne	TEX
Lantana	hirsurta x camara	MONTERREY	Ciudad Monterrey, 10 mi al S, carr a la Ciudad de México.	27	10	1977	B. Calvert	TEX
Lantana	hirsuta	SANTIAGO	Salto de Agua Cola de Caballo.	30	11	1958	W. M. Thompso n	TEX
Lantana	macropoda	CERRALVO	Sa de Picachos, Rancho El Gallo (NUEVO LEON - CERRALVO)	12	11	1994	J. A. Villarreal &M. A. Carranza P.&S. Rodríguez T.&G. Villarreal	TEX
Lantana	macropoda	ARAMBERRI	Aramberri.	16	6	1990	G. B. Hinton	TEX
Lantana	macropoda	BUSTAMANTE	Sa Gomas, Bustamante Canyon (NUEVO LEON - BUSTAMANTE)	12	8	1988	T. F. Patterson	TEX
Lantana	macropoda	SABINAS HIDALGO	Ciudad Sabinas Hidalgo.	29	6	1933	C. H. Mueller& M. T.	TEX

Lantana	macropoda	SABINAS HIDALGO	Ciudad Sabinas Hidalgo, 30 mi al S.	4	4	1962	Mueller J. G. Rivas&P. Ostos&S. L. McCart	TEX
Lantana	macropoda	SABINAS HIDALGO	Ciudad Sabinas Hidalgo, 8 mi al S.	8	2	1964	J. May	TEX
Lantana	macropoda	SABINAS HIDALGO	Ciudad Sabinas Hidalgo, 14, mi, S, carretera 85	26	5	1966	J. S. Wilson	TEX
Lantana	macropoda	MONTERREY	Entre Ciudad Monterrey y Saltillo, carretera 40	24	3	1946	R. L. Crockett	LL
Lantana	macropoda	MONTERREY	Entre Ciudad Monterrey y Saltillo, carretera 40	27	3	1946	R. L. Crockett	LL
Lantana	macropoda	SABINAS HIDALGO	Ciudad Sabinas Hidalgo, 5 mi al S.	5	9	1978	W. G. D'Arcy	LL
Lantana	macropoda	HIDALGO	5 mi SW of Hidalgo, at Parque de Portrero (ca 15 airline mi NW of Monterrey)	23	10	1970	B. L. Turner&J. Crutchfiel d	TEX
Lantana	macropoda	MONTERREY	Ciudad Monterrey, 23 mi SW , Rocky limestone valley	1	12	1945	F. A. Barkley& B. H. Warnock	TEX
Lantana	macropoda	SANTA CATARINA	Ciudad Santa Catarina, 10 mi al SW.	12	7	1946	A. Hernández C.&C. M. Rowell&F. A. Barkley	TEX
Lantana	macropoda	GALEANA	El Peñuelo.	24	7	1991	G. B. Hinton	TEX
Lantana	macropoda	MONTERREY	Ciudad Monterrey, 27 mi al N, Hwy 85.	2	4	1971	B. J. Cox	TEX
Lantana	macropoda	MONTERREY	Ciudad Monterrey, cerca de.	29	6	1944	F. A. Barkley	TEX
Lantana	macropoda	MONTERREY	Ciudad Monterrey, 5, mi, S	14	7	1946	C. A. Lind&C. M. Rowell&F. A. Barkley	TEX
Lantana	macropoda	SABINAS HIDALGO	Ciudad Sabinas Hidalgo, 24 mi S sobre la carretera No. 85 hacia la Torre de Microondas Mamulique	6	9	1999	J. S. Henrickson&V. Heuvel	TEX
Lantana	macropoda	SABINAS HIDALGO	Ciudad Sabinas Hidalgo, 6 mi al S.	10	11	1959	J. Graham& M. C. Johnston	TEX
Lantana	macropoda	MONTERREY	Ciudad Monterrey, 28 mi al S.	24	12	1954	M. C. Carlson	TEX
Lantana	urticoides	SABINAS HIDALGO	Ciudad Sabinas Hidalgo, 14, mi, S	99	99	1935	E. G. Marsh	TEX
Lantana	urticoides	MONTERREY	Ciudad Monterrey.	23	7	1977	Bennett& Torke&Wi eder&Du nn	TEX
Lantana	velutina	ARAMBERRI	Aramberri.	30	11	1989	Hinton&e t al	TEX
Lantana	velutina	MONTEMORELOS	Montemorelos.	13	4	1947	H. Kelley	TEX
Lantana	velutina	LINARES	Linares, 19 mi al W.	99	7	1976	R. L. McGregor &L. J. Harms&A . J. Robinson &R. del Rosario&	LL



Lantana	velutina	MONTEMORELOS	87 mi S of Montemorelos on Hwy 85	3	2	1959	R. Segal D. Hunsaker II	TEX
Lantana	velutina	MONTERREY	Museo Regional El Obispado.	24	2	1946	J. P. Saldaña & S. F. de la Garza & J. C. Johnson & F. A. Barkley	TEX
Lantana	velutina	MONTERREY	Ciudad Monterrey, cerca de.	24	2	1946	J. C. Johnson & F. A. Barkley	TEX
Lantana	velutina	MONTERREY	Ciudad Monterrey, cerca de.	25	2	1946	J. C. Johnson & F. A. Barkley	TEX
Lantana	velutina	SANTIAGO	Along rd from Potrero Redondo to Dos Adjuntas	10	8	1988	T. F. Patterson	TEX
Lantana	velutina	ND	La Victoria, Los Angeles, 6 mi, NW, toward Padilla, carretera 9	13	11	1959	J. Graham & M. C. Johnston	LL
Lippia	graveolens	SABINAS HIDALGO	Ciudad Sabinas Hidalgo, 28.15 mi al NE, Hwy 85.	22	12	1987	L. E. Brown & L. Lowrey	TEX
Lippia	graveolens	ND	Between Sabinas Hidalgo and Villadama, 21.5 Km E of Villadama square, at the W end of canyon just before crossing Sabinas River	16	10	1992	L. A. Prather & A. Hempel	TEX
Lippia	graveolens	ND	Sa Gomas, Bustamante Canyon (NUEVO LEON - ND)	12	8	1988	T. F. Patterson	TEX
Lippia	graveolens	LAMPAZOS DE NARANJO	Pichacho Carrizal	19	8	1988	T. F. Patterson	TEX
Lippia	graveolens	BUSTAMANTE	Bustamante.	3	8	1975	M. S. González E.	TEX
Lippia	graveolens	RAYONES	Santa Rosa -> Rayones	3	10	1995	H. et al.	TEX
Lippia	graveolens	MONTERREY	Loma Larga.	99	11	1961	R. F. Smith	TEX
Lippia	graveolens	MONTERREY	Ciudad Monterrey, cerca de.	29	6	1944	C. L. Fernández C. & F. A. Barkley	TEX
Lippia	graveolens	MONTERREY	Ciudad Monterrey, cerca de.	25	2	1946	J. C. Johnson & F. A. Barkley	TEX
Lippia	graveolens	MONTERREY	Ciudad Monterrey.	16	11	1958	R. C. Rollins & R. M. Tryon	LL
Lippia	graveolens	MONTEMORELOS	La Trinidad, 3 km S	14	10	1965	D. E. Breedlove & P. H. Raven	TEX
Lippia	graveolens	SABINAS HIDALGO	Ciudad Sabinas Hidalgo, 20 mi al N.	26	3	1944	N. T. Heard & F. A. Barkley	TEX
Phyla	fruticosa	ITURBIDE	Iturbide.	20	11	1979	G. B. Hinton	TEX

Phyla	fruticosa	ARAMBERRI	Aramberri.	16	6	1990	G. B. Hinton	TEX
Phyla	fruticosa	MONTEMORELOS	Montemorelos, 20 Km al NW.	12	6	1942	J. N. Weaver	TEX
Phyla	fruticosa	MONTEMORELOS	Montemorelos.	6	8	1970	A. Burge	TEX
Phyla	fruticosa	GALEANA	La Poza, 21.375 Km al SE, carr a Río de San José.	1	7	1992	G. B. Hinton	TEX
Phyla	fruticosa	MONTEMORELOS	Anacuitas (Adjuntas de Ballesteros).	5	9	1992	T. F. Patterson & A. LeDuc D.&J. A. Soule	TEX
Phyla	fruticosa	SABINAS HIDALGO	Along the main Hwy in to Monterrey in the town of Sabinas Hidalgo, 0.7 mi N of the bridge over the Río Sabinas	18	5	1988	B. L. Westlund	TEX
Phyla	fruticosa	DOCTOR ARROYO	18 mi W of Doctor Arroyo on hwy from Matehuala	15	9	1988	G. Nesom&J. Wells	TEX
Phyla	fruticosa	ND	Cañón de Bustamante, Arroyo Huisache along the Sabinas River, 3.9 Km W of Bustamante	16	10	1992	L. A. Prather& A. Hempel	TEX
Phyla	fruticosa	RAYONES	Rayones.	9	6	1980	G. B. Hinton	TEX
Phyla	fruticosa	MONTERREY	Parque Chipinque.	12	5	1960	R. Ford S.	TEX
Phyla	fruticosa	ND	Río Ramos near Los Adjuntas, in the Sa Madre	5	9	1992	J. A. Soule&T. F. Patterson & A. LeDuc D.	TEX
Phyla	fruticosa	SANTIAGO	Potrero de Serna, (La Nogalera).	16	6	1994	G. B. Hinton	TEX
Phyla	fruticosa	SANTIAGO	Cola de Caballo (NUEVO LEON - SANTIAGO)	12	5	1994	G. B. Hinton	TEX
Phyla	fruticosa	DOCTOR ARROYO	Doctor Arroyo.	31	7	1990	G. B. Hinton	TEX
Phyla	nodiflora	ARAMBERRI	San Juan de Avilés, nr.	9	9	1996	G. B. Hinton	TEX
Phyla	nodiflora	MONTERREY	Ciudad Monterrey, 10 mi al W.	3	9	1948	G. L. Webster	TEX
Phyla	nodiflora	SANTA CATARINA	Cañón La Huasteca.	15	7	1992	G. B. Hinton	TEX
Phyla	nodiflora	GALEANA	Galeana, 5 Km al S.	99	11	1985	G. Nesom&P. Morgan	TEX
Priva	mexicana	ITURBIDE	Iturbide --> Agua Blanca	21	8	1991	Hinton&e t al	TEX
Priva	mexicana	ITURBIDE	Iturbide --> Agua Blanca	21	8	1991	Hinton&e t al	TEX
Priva	mexicana	GALEANA	Ca 5 Km E of La Poza toward Río San José, SW of Sa Tapias	18	9	1993	G. Nesom& M. H. Mayfield& J. Hinton	TEX
Priva	mexicana	ARAMBERRI	Aramberri.	1	9	1990	Hinton&e t al	TEX
Priva	mexicana	DOCTOR ARROYO	Doctor Arroyo, 46 Km al N.	5	8	1970	D. Flyr	TEX
Priva	mexicana	ITURBIDE	Iturbide -> Camarones	17	9	1991	Hinton&e t al	TEX
Priva	mexicana	DOCTOR ARROYO	San Antonio de Peña Nevada, 2.5 Km al ENE.	3	8	1981	G. Nesom	TEX
Priva	mexicana	ARAMBERRI	La Escondida, 22.36 Km al NE, carr a San	23	7	1993	Hinton&e t al	TEX

Priva	mexicana	SANTIAGO	Francisco de Leos. Sa Madre Oriental, Laguna de Sánchez y Cañón la Boca	31	10	1996	J. A. Villarreal & J. Zavala B.	TEX
Priva	mexicana	GALEANA	Galeana, 15 mi al SW.	21	7	1934	C. H. Mueller & M. T. Mueller	TEX
Priva	mexicana	SAN PEDRO GARZA GARCÍA	Chipinque.	11	6	1978	J. M. Poole & W. A. Watson	TEX
Priva	mexicana	SANTA CATARINA	Cañón El Diente.	99	10	1961	R. Ford S.	TEX
Priva	mexicana	GALEANA	Samaniego y La Becerra.	21	9	1993	Hinton & et al	TEX
Priva	mexicana	MONTERREY	Parque Chipinque, 2 mi al E.	99	9	1960	R. Ford S.	TEX
Priva	mexicana	GALEANA	Puerto de Pastores, cerca de.	24	9	1979	Hinton & et al	TEX
Verbena	brasiliensis	ALLENDE	Raíces (NUEVO LEON - ALLENDE)	19	5	1994	G. B. Hinton	TEX
Verbena	brasiliensis	SANTIAGO	Club Privado La Botella.	16	6	1994	G. B. Hinton	TEX
Verbena	canescens	MONTERREY	Ciudad Monterrey, 460.825 Km al S, carr a la Ciudad de México.	23	3	1946	R. L. Crockett	LL
Verbena	canescens	ITURBIDE	Iturbide --> Agua Blanca	17	10	1990	Hinton & et al	TEX
Verbena	canescens	ARAMBERRI	La Escondida (NUEVO LEON - ARAMBERRI)	17	6	1979	G. B. Hinton	TEX
Verbena	canescens	ITURBIDE	Iturbide -> Camarones	9	6	1991	Hinton & et al	TEX
Verbena	canescens	LINARES	Santa Rosa Canyon near Linares	22	4	1946	L. I. Davis	TEX
Verbena	canescens	ND	Along Galeana--Dr Arroyo rd, 14 Km S of jct with the San Roberto Jct---Galeana rd, 2.1 Km N of Pabillo	5	8	1978	M. Whalen & Vicki Fink & R. Sanders	TEX
Verbena	canescens	GALEANA	2 mi NE of Ejido El Potosí, 3.7 mi NE of Hwy 57	24	10	1982	J. Grimes & K. C. Nixon & S. Sundberg	TEX
Verbena	canescens	GALEANA	San José de las Joyas.	27	7	1983	G. B. Hinton	TEX
Verbena	canescens	GALEANA	Entre Ciénega del Toro y Santa Rosa	5	3	1992	Hinton & et al	TEX
Verbena	canescens	SABINAS HIDALGO	Ciudad Sabinas Hidalgo, 14 mi al N.	26	5	1966	J. S. Wilson	TEX
Verbena	canescens	SABINAS HIDALGO	Ciudad Sabinas Hidalgo, 14 mi al N.	26	5	1966	J. S. Wilson	TEX
Verbena	canescens	MONTERREY	Ciudad Monterrey, 17 mi al E.	1	7	1947	F. A. Barkley & G. L. Webster & C. M. Rowell	TEX
Verbena	canescens	SABINAS HIDALGO	Ciudad Sabinas Hidalgo, 23, mi, N, carretera 41	26	3	1944	G. L. Webster & F. A. Barkley	TEX
Verbena	canescens	MONTERREY	Ciudad Monterrey, 23 mi SW , Rocky limestone valley	1	12	1945	B. H. Warnock & F. A. Barkley	TEX
Verbena	canescens	SANTIAGO	Laborcitas	16	6	1994	Hinton & et al	TEX

Verbena	canescens	GALEANA	Galeana, 13.345 Km al N, carr a Rayones.	17	10	1990	Hinton&e t al	TEX
Verbena	canescens	MONTERREY	Ciudad Monterrey, cerca de.	25	2	1946	J. C. Johnson& F. A. Barkley	TEX
Verbena	canescens	MONTERREY	Ciudad Monterrey, cerca de.	29	6	1944	F. A. Barkley	TEX
Verbena	canescens	MONTERREY	Ciudad Monterrey	9	3	1923	B. C. Tharp	TEX
Verbena	canescens	MONTERREY	Ciudad Monterrey, 5, mi, S	99	99	9999	C. Salinas&C . M. Rowell&F. A. Barkley	TEX
Verbena	canescens	MONTERREY	Ciudad Monterrey, 12 mi al W.	27	2	1944	J. T. Painter& W. D. Lucas&F. A. Barkley	LL
Verbena	canescens	GALEANA	Samaniego y La Becerra.	12	9	1989	Hinton&e t al	TEX
Verbena	canescens	CADEREYTA JIMÉNEZ	3 mi S of Cadereyta (E of Monterrey)	15	11	1958	R. C. Rollins&R . M. Tryon	LL
Verbena	canescens	GALEANA	El Aguililla	17	8	1989	Hinton&e t al	TEX
Verbena	canescens	GALEANA	El Aguililla.	29	6	2000	G. B. Hinton	TEX
Verbena	canescens	SANTA CATARINA	Ciudad Santa Catarina, cerca de.	28	2	1946	T. Alonis Jr.&J. C. Johnson& F. A. Barkley	TEX
Verbena	canescens	SANTA CATARINA	Ciudad Santa Catarina, 5 mi al W.	12	7	1946	A. Hernández C.&C. M. Rowell&F. A. Barkley	TEX
Verbena	canescens	SABINAS HIDALGO	Ciudad Sabinas Hidalgo, 40 Km al S.	26	3	1993	G. Nesom&B . L. Turner&J. Bain	TEX
Verbena	canescens	MONTERREY	Ciudad Monterrey, 2 mi al N.	27	5	1966	J. S. Wilson	TEX
Verbena	canescens	MONTERREY	Ciudad Monterrey, 90 Km al W.	10	7	1971	H. M. Parker	LL
Verbena	carolina	GENERAL ZARAGOZA	Cañada La Tinaja.	3	7	1988	T. F. Patterson	TEX
Verbena	carolina	DOCTOR ARROYO	San Antonio de Peña Nevada, 12 Km al NE.	99	7	1977	C. Wells&G. Nesom	LL
Verbena	carolina	MONTEMORELOS	5 Km SE La Trinidad, on E-ern side of Sa Cebolla, ca Ojo de Agua	7	8	1988	T. F. Patterson	TEX
Verbena	carolina	GALEANA	Galeana, 15 mi al SW.	21	7	1934	C. H. Mueller& M. T. Mueller	TEX
Verbena	carolina	MONTEMORELOS	Trinidad (NUEVO LEON - MONTEMORELOS)	19	8	1939	C. H. Muller	LL
Verbena	carolina	SANTIAGO	Potrero de Serna, (La Nogalera).	9	7	1970	G. Alanis&F. A.	LL

Verbena	cloverae	MONTERREY	Ciudad Monterrey, 30 mi al W, carr a Saltillo.	3	4	1960	R. F. Smith	TEX
Verbena	cloverae	SALINAS VICTORIA	Mamulique.	23	3	1986	G. Nesom	TEX
Verbena	ehrenbergiana	ITURBIDE	Iturbide -> Camarones	6	9	1998	H. et al.	TEX
Verbena	ehrenbergiana	GALEANA	Pabillo.	26	8	1936	M. Taylor	TEX
Verbena	ehrenbergiana	GALEANA	Galeana, 15 mi al SW.	21	7	1934	C. H.&M. T. Mueller	TEX
Verbena	halei	MONTEMORELOS	El Pastor.	19	5	1994	H. et al.	TEX
Verbena	halei	MONTERREY	Ciudad Monterrey, 5 mi al SE, Hwy 85.	14	7	1971	H. M. Parker	TEX
Verbena	halei	MONTERREY	Ciudad Monterrey.	10	7	1971	H. M. Parker	TEX
Verbena	halei	SANTIAGO	Potrero de Serna, (La Nogalera).	16	6	1994	H. et al.	TEX
Verbena	johnstonii	ARAMBERRI	Cañón de los Capulines, above San Enrique, Hacienda San José de Raíces, Mpo de Derrumbadero	6	8	1935	C. H. Mueller	LL
Verbena	johnstonii	ARAMBERRI	La Escondida.	16	10	1993	H. et al.	TEX
Verbena	johnstonii	ND	Ca 1 mi WSW in small valley, 15 mi E of San Rafael off Hwy 57 (NUEVO LEON - ND)	22	7	1977	C. Wells&G. Nesom	TEX
Verbena	johnstonii	ND	1 Km NE of Rancho Las Ovejas in the Cañón de Potrerillos	16	3	1973	M. C. Johnston & T. L. Wendt&F. Chiang C.	LL
Verbena	johnstonii	DOCTOR ARROYO	Intersección de la Hwy 61 y la Hwy 3, 5.6 mi al S.	26	10	1981	J. M. Poole&K. C. Nixon&L. J. Dorr&D. Smith&Hinton	TEX
Verbena	johnstonii	GALEANA	Santa Rita.	14	5	1981	Hinton	TEX
Verbena	johnstonii	GALEANA	Galeana, 15 mi al SW.	21	5	1934	C. H.&M. T. Mueller	TEX
Verbena	johnstonii	GALEANA	Cerro El Potosí, ladera W.	29	6	1983	H. et al.	TEX
Verbena	johnstonii	BUSTAMANTE	Along switchbacks of rd below the Grutas de Bustamante; from opening of cave to ca 4 rd Km below cave	18	3	1994	M. H. Mayfield&C. Ferguson & A. L. Hempel	TEX
Verbena	johnstonii	GALEANA	San Francisco de los Blancos, cerca de.	6	1	1997	H. et al.	TEX
Verbena	johnstonii	GALEANA	San Roberto, 18.79 Km al E, camino a La Y de Galeana.	5	9	1995	H. et al.	TEX
Verbena	johnstonii	GALEANA	Galeana (NUEVO LEON - GALEANA)	20	3	1990	H. et al.	TEX
Verbena	johnstonii	GALEANA	Puerto México, 5 Km al SW.	18	5	1965	H. Hernández	TEX
Verbena	johnstonii	DOCTOR ARROYO	Doctor Arroyo, 38 Km al ENE.	1	8	1983	G. Nesom	TEX
Verbena	johnstonii	GALEANA	Catarino Rodriguez, (El Potosí), 5.3 Km al E, Hwy 57.	22	4	1984	C. P. Cowan&J. Hinton	TEX
Verbena	litoralis	ITURBIDE	Iturbide --> Agua Blanca	21	8	1991	H. et al.	TEX
Verbena	litoralis	ITURBIDE	Iturbide --> Agua Blanca	21	8	1991	H. et al.	TEX
Verbena	litoralis	ARAMBERRI	Aramberri.	30	11	1989	H. et al.	TEX
Verbena	litoralis	ARAMBERRI	Aramberri.	16	6	1990	H. et al.	TEX

Verbena	<i>litoralis</i>	ARAMBERRI	Aramberri.	16	6	1990	H. et al.	TEX
Verbena	<i>menthaefolia</i>	SABINAS HIDALGO	Ciudad Sabinas Hidalgo, 2, mi, N, carretera 41	26	3	1944	N. T. Heard&G. L. Webster& F. A. Barkley	TEX
Verbena	<i>menthaefolia</i>	MONTERREY	Ciudad Monterrey cerca de.	8	3	1946	L. I. Davis	TEX
Verbena	<i>neomexicana</i>	ARAMBERRI	Cañón de los Capulines, above San Enrique, Hacienda San José de Raíces, Mpo de Derrumbadero Pablillo	99	99	9999	C. H. Mueller	TEX
Verbena	<i>neomexicana</i>	GALEANA		3	8	1936	M. Taylor	TEX
Verbena	<i>neomexicana</i>	MONTERREY	Ciudad Monterrey, 33.8 mi al N.	23	7	1977	Bennett& Torke&Wi eder&Du nn	TEX
Verbena	<i>neomexicana</i>	GALEANA	Galeana, 15 mi al SW.	99	99	9999	C. H. Mueller& M. T. Mueller	TEX
Verbena	<i>neomexicana</i>	SABINAS HIDALGO	Ciudad Sabinas Hidalgo, 2, mi, N, carretera 41	25	3	1944	N. T. Heard&G. L. Webster& F. A. Barkley	TEX
Verbena	<i>neomexicana</i>	GALEANA	5 mi N of jct of rte 57 and 60 near San Robertom rdside	6	8	1965	T. F. Stuessy	TEX
Verbena	<i>neomexicana</i>	ND	Centro Recreativo Chipinque. (NUEVO LEON - ND)	1	7	1947	F. A. Barkley& G. L. Webster& C. M. Rowell	TEX
Verbena	<i>officinalis</i>	MONTERREY	Parque Chipinque, 1 mi al E.	2	8	1970	D. R. Roberts	TEX
Verbena	<i>recta</i>	GENERAL ZARAGOZA	El Pino, (Puerto El Pino).	26	6	1978	G. B. Hinton	TEX
Verbena	<i>recta</i>	GALEANA	San José de las Joyas.	9	8	1983	G. B. Hinton	TEX
Verbena	<i>runyonii</i>	MONTERREY	Parque Chipinque.	99	4	1961	R. Ford S.	TEX
Vitex	<i>agnus-castus</i>	MONTEMORELOS	Montemorelos.	7	8	1970	D. Etchison	TEX

## CONVOLVULACEAE

Género	Especie	Municipio	Localidad	Día	Mes	Año	Colectores	Herbario
Bonamia	<i>repens</i>	CIÉNEGA DE FLORES	Ciénega de Flores, 7 mi al N.	18	7	1958	D. S. Correll&I. M. Johnston	LL
Convolvulus	<i>arvensis</i>	GALEANA	El Aguililla	18	5	1989	Hinton&et al	TEX
Convolvulus	<i>arvensis</i>	GALEANA	Rancho Aguililla	7	6	1969	Hinton et al.	Hinton
Convolvulus	<i>arvensis</i>	GALEANA	Rancho Aguililla	18	5	1989	Hinton et al.	Hinton
Convolvulus	<i>equitans</i>	ARAMBERRI	Aramberri.	1	9	1990	Hinton&et al	TEX
Convolvulus	<i>equitans</i>	ARAMBERRI	Sandía (Sandía El Grande).	17	5	1992	Hinton&et al	TEX
Convolvulus	<i>equitans</i>	ARAMBERRI	Aramberri, N of	1	9	1990	Hinton et al.	Hinton
Convolvulus	<i>equitans</i>	ARAMBERRI	Sandia Grande, canyon near Pablillo.	17	5	1992	Hinton et al.	Hinton
Convolvulus	<i>equitans</i>	GALEANA		5	8	1936	M. Taylor	TEX
Convolvulus	<i>equitans</i>	GALEANA	Entre Ciénega del Toro y Santa Rosa	3	5	1992	Hinton&et al	TEX

Convolvulus	equitans	GALEANA	Galeana, 15 mi al SW.	19	5	1934	C. H. Mueller&M. T. Mueller	TEX
Convolvulus	equitans	GALEANA	Galeana, 15 mi al SW.	13	6	1934	C. H. Mueller&M. T. Mueller	TEX
Convolvulus	equitans	GALEANA	Ciénega del Toro->Santa Rosa	3	5	1992	Hinton et al.	Hinton
Convolvulus	equitans	GALEANA	La Boca->San Pablo	11	7	1998	Hinton et al.	Hinton
Convolvulus	equitans	LINARES	Linares, 3 mi al W.	26	7	1956	O. S. Fearing&J. S. Thompson	TEX
Convolvulus	equitans	MONTEMORELOS	Montemorelos, 23.815 Km al SW, rumbo a Rayones.	19	5	1994	Hinton&et al	TEX
Convolvulus	equitans	MONTEMORELOS	Montemorelos->Rayones	19	5	1994	Hinton et al.	Hinton
Convolvulus	equitans	MONTERREY	Entre Ciudad Monterrey y Saltillo, carretera 40	24	3	1946	R. L. Crockett	LL
Convolvulus	equitans	MONTERREY	Ciudad Monterrey, 8 mi al N, Hwy 85.	2	4	1971	B. J. Cox	TEX
Convolvulus	equitans	ND	Méx Hwy 85, 2 mi (byrd) S of Sabinas Hidalgo, 86 Km (by air) NNE of Monterrey (NUEVO LEON - ND)	27	3	1976	B. F. Hansen&J. Hansen&T. S. Cochrane&B. A. Cochrane&C. S. Keller	LL
Convolvulus	equitans	ND	0.5 Km NW of Rancho Zaragoza, 4 Km E of El Barrosito	19	7	1972	F. Chiang C.&T. L. Wendt&M. C. Johnston	LL
Convolvulus	equitans	ND	67 (rd) NW of San Roberto on Hwy 57	9	7	1965	K. Roe&E. Roe&S. Mori	LL
Convolvulus	equitans	SABINAS HIDALGO	Ciudad Sabinas Hidalgo, 2, mi, N, carretera 41	99	99	9999	N. T. Heard&G. L. Webster&F. A. Barkley	TEX
Convolvulus	equitans	SALINAS VICTORIA	Mamulique.	3	4	1947	Smith&Barkley	TEX
Convolvulus	equitans	SANTIAGO	Laborcitas	22	6	1994	Hinton&et al	TEX
Convolvulus	equitans	SANTIAGO	La Boca, 3.595 Km al SE, rumbo a San Pablo.	11	7	1998	Hinton&et al	TEX
Convolvulus	equitans	SANTIAGO	Laborcitas	22	6	1994	Hinton et al.	Hinton
Cuscuta	applanata	GENERAL ZARAGOZA	Cerro El Viejo	23	9	1993	Hinton et al.	Hinton
Cuscuta	choisiana	ND	27.5 mi NE of Dr Arroyo along Hwy 29	9	9	1971	J. S. Henrickson&S. Sundberg	TEX
Cuscuta	glabrior	GALEANA	Entronque San Roberto, 8.7 mi al S, Hwy 57.	11	10	1985	B. L. Turner&T. J. Ayers&R. W. Scott	TEX
Cuscuta	glabrior	GALEANA	El Aguillilla	31	7	1990	Hinton&et al	TEX
Cuscuta	glabrior	GALEANA	Rancho Aguillilla, near	4	10	1990	Hinton et al.	Hinton
Cuscuta	glabrior	ND	Along rte 40 between Monterrey and Saltillo, 8 Km E of the Coahuila/Nuevo León border	18	12	1991	L. A. Prather&J. A. Soule	TEX

Cuscuta	indecora	ARAMBERRI	Ojo de Agua. (NUEVO LEON - ARAMBERRI)	14	8	1944	F. A. Barkley	TEX
Cuscuta	indecora	MONTEMORELOS	Montemorelos, 1 mi al N.	25	7	1956	O. S. Fearing&J. S. Thompson	TEX
Cuscuta	indecora	MONTEMORELOS	Montemorelos, 15 mi al NW, Hwy 85.	28	11	1958	W. M. Thompson	TEX
Cuscuta	indecora var. neuropetala	LAMPAZOS DE NARANJO	Salvador Resendez. (NUEVO LEON - LAMPAZOS DE NARANJO)	22	6	1937	M. Taylor E.	TEX
Cuscuta	indecora var. neuropetala	ND	Sa Gomas, on N- facing slopes in the Cañón El Alamo, in the Mts just W of El Potrero	16	10	1993	L. A. Prather&T. F. Patterson&A. L. Hempel&C. Ferguson&J. Clement&H. Kim	TEX
Cuscuta	jalapensis	GENERAL ZARAGOZA	Zaragoza.	24	5	1992	L. Hernández S.&M. Martínez&J. Jiménez	TEX
Cuscuta	jalapensis	ITURBIDE	Iturbide, 21.105 Km al SE, carr a Agua Blanca.	21	8	1991	Hinton&et al	TEX
Cuscuta	jalapensis	ITURBIDE	Iturbide->Agua Blanca	21	8	1991	Hinton et al.	Hinton
Cuscuta	mitriformis	ARAMBERRI	Aramberri.	30	11	1989	Hinton&et al	TEX
Cuscuta	mitriformis	DOCTOR ARROYO	San Antonio de Peña Nevada, 12 Km al NE.	99	7	1977	C. Wells&G. Nesom	TEX
Cuscuta	mitriformis	GALEANA	Pablillo	1	8	1936	M. Taylor	TEX
Cuscuta	mitriformis	GALEANA	Galeana, 15 mi al SW.	3	6	1934	C. H. Mueller&M. T. Mueller	TEX
Cuscuta	mitriformis	MONTEMORELOS	La Trinidad (NUEVO LEON - MONTEMORELOS)	9	8	1988	T. F. Patterson	TEX
Cuscuta	mitriformis	ND	6.9 mi N of Galeana, on dirt rd to San Lucas (NUEVO LEON - ND)	10	10	1985	B. L. Turner&T. J. Ayers&R. W. Scott	TEX
Cuscuta	mitriformis	ND	La Trinidad, base of trail up Sa de la Cebolla	6	9	1992	J. A. Soule&T. F. Patterson&A. LeDuc D.	TEX
Cuscuta	mitriformis	RAYONES	Rayones, 13.215 Km al S, carr a Galeana.	24	10	1995	Hinton&et al	TEX
Cuscuta	mitriformis	SANTIAGO	Cañón La Boca.	27	9	1986	J. A. Villarreal&M. A. Carranza P.&M. Vázquez T.	TEX
Cuscuta	mitriformis	ARAMBERRI	Aramberri, N of	30	11	1989	Hinton et al.	Hinton
Cuscuta	mitriformis	GENERAL ZARAGOZA	Puerto Pino	29	9	1979	Hinton et al.	Hinton
Cuscuta	pentagona var. pubescens	GALEANA	Galeana, 3 mi al S.	20	7	1958	D. S. Correll	LL
Cuscuta	pentagona var. pubescens	GALEANA	Entronque San Roberto, 15 mi al S, Hwy 57.	24	10	1970	B. L. Turner&J. Crutchfield	TEX
Cuscuta	rugosiceps	SANTA CATARINA	Cañón La Huasteca.	28	10	1944	A. Hernández C.&J. A. Honey B.&F.	TEX



Cuscuta	tinctoria	SANTA CATARINA	Cañón La Huasteca.	5	9	1948	A. Barkley G. L. Webster&E. Aguirre	TEX
Cuscuta	umbellata	ND	3.4 mi NE of Las Estacas, on private ranch rd towards Lechuguillal (about midway between Monclova and Minas on Hwy 53)	18	10	1993	L. A. Prather&T. F. Patterson&A. L. Hempel	TEX
Dichondra	argentea	ARAMBERRI	Cerro Grande	6	7	1986	Hinton et al.	Hinton
Dichondra	argentea	ARAMBERRI	Cerro El Viejo	19	11	1993	Hinton et al.	Hinton
Dichondra	argentea	GALEANA	Pablillo	5	8	1936	M. Taylor E.	TEX
Dichondra	argentea	GALEANA	Pablillo, 4 mi al N.	21	7	1958	D. S. Correll&I. M. Johnston	LL
Dichondra	argentea	GALEANA	Galeana, 15 mi al SW.	25	5	1934	C. H. Mueller&M. T. Mueller	TEX
Dichondra	argentea	GALEANA	To the N of the rd between La Boca del Refugio and San Pablo about half the distance between La B. del Refugio and S. Pablo in dry San Pablo River	20	9	1994	M. H. Mayfield&G. S. Hinton&G. Nesom	TEX
Dichondra	argentea	GALEANA	Samaniego y La Becerra.	12	9	1989	Hinton&et al	TEX
Dichondra	argentea	GALEANA	El Aguililla.	28	9	1996	Hinton&et al	TEX
Dichondra	argentea	GALEANA	La Becerra, above	12	9	1989	Hinton et al.	Hinton
Dichondra	argentea	GALEANA	Rancho Aguililla, S of	28	9	1996	Hinton et al.	Hinton
Dichondra	argentea	ITURBIDE	San Pedro Iturbide, below	25	9	1979	Hinton et al.	Hinton
Dichondra	argentea	MONTERREY	Ciudad Monterrey, 18 mi al W.	30	9	1955	M. C. Johnston&C. McMillan	TEX
Dichondra	argentea	MONTERREY	Ciudad Monterrey, 12 mi al W.	27	2	1944	J. T. Painter&W. D. Lucas&F. A. Barkley	LL
Dichondra	brachypoda	GALEANA	Pablillo, 1.5 mi al SW.	21	7	1958	D. S. Correll	LL
Dichondra	micrantha	SANTIAGO	Cañón El Huajuco.	26	2	1946	J. C. Johnson&F. A. Barkley	TEX
Dichondra	repens	MONTERREY	Ciudad Monterrey cerca de.	8	3	1946	L. I. Davis	TEX
Dichondra	repens	MONTERREY	Ciudad Monterrey	10	3	1923	B. C. Tharp	TEX
Dichondra	repens	ND	Centro Recreativo Chipinque. (NUEVO LEON - ND)	1	7	1947	F. A. Barkley&G. L. Webster&C. M. Rowell	TEX
Dichondra	sericea	GUADALUPE	Monumento Natural Cerro de la Silla.	26	4	1961	R. Ford S.	TEX
Evolvulus	alsinoides	ARAMBERRI	La Escondida (NUEVO LEON - ARAMBERRI)	17	6	1979	Hinton&et al	TEX
Evolvulus	alsinoides	ARAMBERRI	Aramberri, 28.155 mi al NE, rumbo a Lampazos.	6	9	1995	Hinton&et al	TEX

Evolvulus	alsinoides	ARAMBERRI	La Escondida	17	6	1979	Hinton et al.	Hinton
Evolvulus	alsinoides	ARAMBERRI	Aramberri- >Lampazos + 9 Km	6	9	1995	Hinton et al.	Hinton
Evolvulus	alsinoides	BUSTAMANTE	Sa Gomas, along the rd to Gruta del Bustamante	18	8	1988	T. F. Patterson	TEX
Evolvulus	alsinoides	BUSTAMANTE	Sa Gomas, Bustamante Canyon (NUEVO LEON - BUSTAMANTE)	12	8	1988	T. F. Patterson	TEX
Evolvulus	alsinoides	GALEANA	Galeana, 15 mi al SW.	26	7	1974	C. H. Mueller&M. T. Mueller	TEX
Evolvulus	alsinoides	GALEANA	El Peñuelo.	24	7	1991	Hinton&et al	TEX
Evolvulus	alsinoides	GALEANA	on W side of Méx 57 in sharp turn, 4.3 Km S of rd to Puerto Méx, ca 4.5 air Km E of El Prado, 10 Km S of Coahuila state line, ca 20 Km NW of San Rafael; Cerro Atravesado, Huachichil	6	4	1990	E. L. Bridges&L. Woodruff	TEX
Evolvulus	alsinoides	GALEANA	El Peñuelo	24	7	1991	Hinton et al.	Hinton
Evolvulus	alsinoides	ITURBIDE	Along the rd from Iturbide to Cuevas and La Purísima, 13.5 Km S of Iturbide	27	10	1982	J. Grimes&K. C. Nixon&S. Sundberg	TEX
Evolvulus	alsinoides	ITURBIDE	Río Iturbide	24	9	1979	Hinton et al.	Hinton
Evolvulus	alsinoides	LINARES	Linares, 17 mi al W, carr a Galeana.	6	7	1963	R. L. McGregor&L. J. Harms&A. J. Robinson&R. del Rosario&R. Segal	LL
Evolvulus	alsinoides	LINARES	Near the bridge over the Río Pablillo on the rd to Caja Pinta, 6.6 mi S of Méx 60	28	10	1982	J. Grimes&K. C. Nixon&S. Sundberg	TEX
Evolvulus	alsinoides	MONTEMORELOS	Montemorelos, cerca de.	8	6	1970	W. Gerlach	TEX
Evolvulus	alsinoides	MONTERREY	Ciudad Monterrey, 110.235 Km al NE, carr a Nuevo Laredo.	3	6	1994	Hinton&et al	TEX
Evolvulus	alsinoides	MONTERREY	Ciudad Monterrey, 3 mi al SW, camino a Chipinque.	1	7	1956	B. L. Turner	TEX
Evolvulus	alsinoides	MONTERREY	Loma Larga.	15	10	1966	J. Gutiérrez	TEX
Evolvulus	alsinoides	MONTERREY	Ciudad Monterrey, cerca de.	29	6	1944	C. L. Fernández C.&F. A. Barkley	TEX
Evolvulus	alsinoides	MONTERREY	Ciudad Monterrey, cerca de.	25	2	1946	J. C. Johnson&F. A. Barkley	TEX
Evolvulus	alsinoides	MONTERREY	Ciudad	15	11	1958	R. C.	TEX

Evolvulus	alsinoides	MONTERREY	Monterrey, 2 mi al NW. Ciudad Monterrey, 12 mi al W.	27	2	1944	Rollins&R. M. Tryon F. A. Barkley	LL
Evolvulus	alsinoides	MONTERREY	Ciudad Monterrey, 12 mi al W.	27	2	1944	J. T. Painter&W. D. Lucas&F. A. Barkley	TEX
Evolvulus	alsinoides	MONTERREY	Ciudad Monterrey, 12 mi al W.	27	2	1944	J. T. Painter&W. D. Lucas&F. A. Barkley	TEX
Evolvulus	alsinoides	SABINAS HIDALGO	Ciudad Sabinas Hidalgo	9	8	1991	Hinton&et al	TEX
Evolvulus	alsinoides	SABINAS HIDALGO	San Blas, Rancho Chavana	8	10	1939	C. H. Muller	TEX
Evolvulus	alsinoides	SABINAS HIDALGO	Sabinas Hidalgo, S of	9	8	1991	Hinton et al.	Hinton
Evolvulus	alsinoides	SALINAS VICTORIA	Monterrey->Laredo + 49 km	3	6	1994	Hinton et al.	Hinton
Evolvulus	alsinoides	SAN PEDRO GARZA GARCÍA	Colonia del Valle.	99	11	1960	R. Ford S.	TEX
Evolvulus	alsinoides	SANTIAGO	El Cercado, 2 mi al W.	10	7	1953	W. E. Manning&M. S. Manning	TEX
Evolvulus	rotundifolius	GALEANA	Galeana, 13.345 Km al N, carr a Rayones.	20	10	1990	Hinton&et al	TEX
Evolvulus	rotundifolius	GENERAL ZARAGOZA	Cerro El Viejo	22	9	1993	Hinton et al.	Hinton
Evolvulus	rotundifolius	ND	Sa de Picachos, Rancho El Gallo (NUEVO LEON - ND)	12	11	1994	J. A. Villareal Q.&M. A. Carranza P.&R. Rodríguez L.	TEX
Evolvulus	rotundifolius	RAYONES	Galeana->Rayones + 19 km	20	10	1990	Hinton et al.	Hinton
Evolvulus	sericeus	ALLENDE	Raíces, 31.65 Km al SE, carr a La Chona.	11	7	2000	Hinton&et al	TEX
Evolvulus	sericeus	GALEANA	Raices->La Chona	11	7	2000	Hinton et al.	Hinton
Evolvulus	sericeus	GENERAL ZARAGOZA	Dulces Nombres, (Santa Teresa).	2	8	1994	Hinton&et al	TEX
Evolvulus	sericeus	GENERAL ZARAGOZA	Cerro El Viejo	24	6	1993	Hinton et al.	Hinton
Evolvulus	sericeus	GENERAL ZARAGOZA	Dulces Nombres	2	8	1994	Hinton et al.	Hinton
Ipomoea	cardiophylla	ARAMBERRI	Aramberri.	23	11	1993	Hinton&et al	TEX
Ipomoea	cardiophylla	ARAMBERRI	Aramberri, N of	23	11	1993	Hinton et al.	Hinton
Ipomoea	cardiophylla	ITURBIDE	Iturbide, 13.71 Km al S, carr a La Purísima.	25	10	1991	Hinton&et al	TEX
Ipomoea	cardiophylla	ITURBIDE	Iturbide->La Purísima	25	10	1991	Hinton et al.	Hinton
Ipomoea	carnea	ITURBIDE	Las Anacuas	5	8	1980	Hinton et al.	Hinton
Ipomoea	carnea	ITURBIDE	La Mentira, (Las Anacuas).	28	8	1980	Hinton&et al	TEX
Ipomoea	cordatotriloba	ARAMBERRI	Aramberri.	1	9	1990	Hinton&et al	TEX
Ipomoea	cordatotriloba	ITURBIDE	Iturbide -> Camarones	17	9	1991	Hinton&et al	TEX
Ipomoea	cordatotriloba	MONTERREY	Ciudad Monterrey, 2 mi al NW.	15	11	1958	R. C. Rollins&R. M. Tryon	LL
Ipomoea	cordatotriloba	MONTERREY	Ciudad Monterrey, 18 Km al S.	16	9	1966	J. Marroquín	TEX

Ipomoea	costellata	MONTERREY	Ciudad Monterrey, 2 mi al NW.	15	11	1958	R. C. Rollins&R. M. Tryon	LL
Ipomoea	costellata	VALLECILLO	Vallecillo, 1 mi al NE.	10	11	1959	J. Graham&M. C. Johnston	TEX
Ipomoea	crisulata	ITURBIDE	El Barrial	24	9	1979	Hinton et al.	Hinton
Ipomoea	fistulosa	RAMONES LOS	Ejido San Isidro (NUEVO LEON - LOS RAMONES)	13	11	1993	J. A. Villareal Q.&M. A. Carranza P.	TEX
Ipomoea	hederifolia	GALEANA	El Barrial	24	9	1979	Hinton&et al	TEX
Ipomoea	hederifolia	MONTERREY	Ciudad Monterrey, 10 mi al S, carr a la Ciudad de México.	99	10	1961	R. Ford S.	TEX
Ipomoea	jalapa	ARAMBERRI	Aramberri.	16	6	1990	Hinton&et al	TEX
Ipomoea	jalapa	ARAMBERRI	Aramberri, N of	16	6	1990	Hinton et al.	Hinton
Ipomoea	jalapa	ARAMBERRI	Aramberri, above	24	5	1993	Hinton et al.	Hinton
Ipomoea	jalapa	GENERAL ZARAGOZA	Los Caballos	3	8	1994	Hinton et al.	Hinton
Ipomoea	jalapa	ITURBIDE	La Mentira, (Las Anacuas).	99	99	9999	Hinton&et al	TEX
Ipomoea	jalapa	ITURBIDE	Iturbide -> Camarones	13	9	1991	Hinton&et al	TEX
Ipomoea	jalapa	ITURBIDE	Las Anacuas	5	8	1980	Hinton et al.	Hinton
Ipomoea	jalapa	ITURBIDE	Iturbide->Camarones	13	9	1991	Hinton et al.	Hinton
Ipomoea	jalapa	MONTEMORELOS	Los Lirios (NUEVO LEON - MONTEMORELOS)	19	5	1994	Hinton&et al	TEX
Ipomoea	jalapa	MONTEMORELOS	Los Lirios	19	5	1994	Hinton et al.	Hinton
Ipomoea	lindheimeri	LAMPAZOS DE NARANJO	Lampazos de Naranjo	22	6	1937	M. Taylor E.	TEX
Ipomoea	miquihuanensis	GALEANA	Cerro El Gallo	23	10	1988	Hinton et al.	Hinton
Ipomoea	nil	MONTERREY	Ciudad Monterrey.	99	11	1960	R. Ford S.	TEX
Ipomoea	nil	SANTIAGO	Salto de Agua Cola de Caballo.	30	11	1958	W. M. Thompson	TEX
Ipomoea	nil	VALLECILLO	Vallecillo, 1 mi al NE.	10	11	1959	J. Graham&M. C. Johnston	TEX
Ipomoea	orizabensis var. collina	ARAMBERRI	La Ascensión, 14.135 Km al S, carr a La Escondida.	23	10	1993	Hinton&et al	TEX
Ipomoea	orizabensis var. collina	SAN PEDRO GARZA GARCÍA	Chipinque.	11	6	1978	J. M. Poole&W. A. Watson	TEX
Ipomoea	orizabensis var. collina	VILLALDAMA	At the summit of Sa Gomas	15	8	1988	T. F. Patterson	TEX
Ipomoea	orizabensis var. orizabensis	GALEANA	Agua Blanca (NUEVO LEON - GALEANA)	4	7	1991	Hinton&et al	TEX
Ipomoea	orizabensis var. orizabensis	GALEANA	Galeana, 15 mi al SW.	17	6	1934	C. H. Mueller&M. T. Mueller	TEX
Ipomoea	orizabensis var. orizabensis	GENERAL ZARAGOZA	Rincón del Salto	9	8	1979	Hinton&et al	TEX
Ipomoea	orizabensis var. orizabensis	GENERAL ZARAGOZA	Cañada La Tinaja.	2	7	1988	T. F. Patterson	TEX
Ipomoea	purpurea	DOCTOR ARROYO	San Antonio de Peña Nevada, 2.5 Km al ENE.	3	8	1981	G. Nesom	TEX
Ipomoea	purpurea	GALEANA	Pablillo	8	8	1936	M. Taylor	TEX
Ipomoea	purpurea	GALEANA	Pablillo, 43.615 Km al NE, carr a Carrizos.	26	8	2000	A. McDonald	TEX
Ipomoea	purpurea	GALEANA	Pablillo, 43.615 Km al NE, carr a	26	8	2000	Hinton&et al	TEX

			Carrizos.						
Ipomoea	purpurea	GALEANA	About 7 mi S of Galeana in deep arroyo E of the Hwy	25	10	1982	J. Grimes&K. C. Nixon&S. Sundberg	TEX	
Ipomoea	purpurea	GALEANA	Along Hwy 57, El Cuije turnoff, 8.7 mi NW of San Rafael	23	10	1982	L. J. Dorr&J. Grimes&K. C. Nixon&S. Sundberg	TEX	
Ipomoea	purpurea	GALEANA	Along Hwy 57, El Cuije turnoff, 8.7 mi NW of San Rafael	23	10	1982	L. J. Dorr&J. Grimes&K. C. Nixon&S. Sundberg	TEX	
Ipomoea	purpurea	GALEANA	Galeana, 15 mi al SW.	13	6	1934	C. H. Mueller&M. T. Mueller	LL	
Ipomoea	purpurea	GALEANA	El Aguililla	31	7	1990	Hinton&et al	TEX	
Ipomoea	purpurea	GALEANA	El Aguililla	1	8	1990	Hinton&et al	TEX	
Ipomoea	purpurea	GALEANA	Rancho Aguililla	1	8	1990	Hinton et al.	Hinton	
Ipomoea	purpurea	GALEANA	Rancho Aguililla	2	10	1990	Hinton et al.	Hinton	
Ipomoea	purpurea	GALEANA	Pablillo->El Carrizo	26	8	2000	Hinton et al.	Hinton	
Ipomoea	purpurea	GALEANA	Pablillo->El Carrizo	26	8	2000	Hinton et al.	Hinton	
Ipomoea	purpurea	GENERAL ZARAGOZA	Cerro El Viejo	22	9	1993	Hinton et al.	Hinton	
Ipomoea	rupicola	MONTERREY	Ciudad Monterrey, 110.235 Km al NE, carr a Nuevo Laredo.	3	6	1994	Hinton&et al	TEX	
Ipomoea	rupicola	SALINAS VICTORIA	Monterrey->Laredo + 49 km	3	6	1994	Hinton et al.	Hinton	
Ipomoea	simulans	GALEANA	Sa Infiernillo, cañón San Francisco. aprox 15 Km al NE de Pablillo	4	9	1993	J. Valdéz R.&M. A. Carranza P.&R. Banda S.	TEX	
Ipomoea	simulans	MONTEMORELOS	6 Km SE of La Trinidad, in La Sa Cebolla, just W of the precipice El Butano	5	8	1988	T. F. Patterson	TEX	
Ipomoea	simulans	MONTEMORELOS	6 Km SE of La Trinidad, in La Sa Cebolla, just W of the precipice El Butano	5	8	1988	T. F. Patterson	TEX	
Ipomoea	simulans	RAYONES	Sierra La Cebolla.	21	8	1939	C. H. Mueller	LL	
Ipomoea	trifida	ITURBIDE	San Pedro Iturbide, below	25	9	1979	Hinton et al.	Hinton	
Ipomoea	trifida	ITURBIDE	Iturbide->Camarones	17	9	1991	Hinton et al.	Hinton	
Ipomoea	tyrianthina	ARAMBERRI	Aramberri.	24	5	1993	Hinton&et al	TEX	
Ipomoea	tyrianthina	ARAMBERRI	Cerro El Viejo	3	8	1993	Hinton et al.	Hinton	
Ipomoea	tyrianthina	ARAMBERRI	Ascención->La Escondida	23	10	1993	Hinton et al.	Hinton	
Ipomoea	tyrianthina	GALEANA	Puerto Pastores, near	24	9	1979	Hinton et al.	Hinton	
Ipomoea	tyrianthina	GALEANA	Agua Blanca, above	4	7	1992	Hinton et al.	Hinton	
Ipomoea	tyrianthina	GENERAL ZARAGOZA	El Salto	9	8	1979	Hinton et al.	Hinton	
Ipomoea	tyrianthina	GENERAL ZARAGOZA	Cerro El Viejo	6	10	1992	Hinton et al.	Hinton	
Ipomoea	tyrianthina	GENERAL ZARAGOZA	Cerro El Viejo	12	10	1992	Hinton et al.	Hinton	

Ipomoea	tyrianthina	ITURBIDE	Río Iturbide	30	9	1979	Hinton et al.	Hinton
Merremia	dissecta	ARAMBERRI	Ignacio Zaragoza.	11	5	1995	Hinton&et al	TEX
Merremia	dissecta	SABINAS HIDALGO	Ciudad Sabinas Hidalgo, 14.28 Km al W, carr a Villaldama.	3	6	1994	Hinton&et al	TEX
Merremia	dissecta	SABINAS HIDALGO	Sabinas Hidalgo->Villa Aldama	3	6	1994	Hinton et al.	Hinton
Operculina	pinnatifida	LINARES	Linares, 3 mi al W.	26	7	1956	O. S. Fearing&J. S. Thompson	TEX
Operculina	pinnatifida	RAMONES LOS	Ejido San Isidro (NUEVO LEON - LOS RAMONES)	13	11	1993	J. A. Villarreal&M. A. Carranza P.	TEX

## SOLANACEAE

Género	Especie	Municipio	Localidad	Día	Mes	Año	Colectores	Herbario
Bouchetia	erecta	ARAMBERRI	La Escondida (NUEVO LEON - ARAMBERRI)	3	8	1993	Hinton&et al	TEX
Bouchetia	erecta	ARAMBERRI	La Escondida, 22.36 Km al NE, carr a San Francisco de Leos.	23	7	1993	H.&et al	TEX
Bouchetia	erecta	GALEANA	Pablillo, 3 km E of	27	6	1983	Hinton et al.	Hinton
Bouchetia	erecta	GALEANA	La Poza->Río de San José	31	5	1992	Hinton et al.	Hinton
Bouchetia	erecta	GALEANA	El Orito->Mimbres	25	7	1995	Hinton et al.	Hinton
Bouchetia	erecta	GALEANA	Pablillo, 3 Km al E.	25	6	1985	H.&et al	TEX
Bouchetia	erecta	GALEANA	Pablillo	5	8	1936	M. Taylor	TEX
Bouchetia	erecta	GALEANA	Galeana, 15 mi al SW.	17	6	1934	C. H. Mueller&M. T. Mueller	TEX
Bouchetia	erecta	GALEANA	Galeana, 15 mi al SW.	14	5	1934	C. H. Mueller&M. T. Mueller	TEX
Bouchetia	erecta	GALEANA	Ejido La Lagunita, (El Orito), 3.375 Km al NW, carr a Los Mimbres.	25	7	1995	Hinton&et al	TEX
Bouchetia	erecta	GENERAL ZARAGOZA	Zaragoza, 0.6 mi al S, camino a La Encantada.	20	5	1988	B. L. Westlund	TEX
Bouchetia	erecta	ITURBIDE	San Pedro Iturbide, above	16	5	1981	Hinton et al.	Hinton
Bouchetia	erecta	MONTERREY	Ciudad Monterrey, 12 mi al E.	27	2	1944	F. A. Barkley	LL
Bouchetia	erecta	MONTERREY	Parque Chipinque.	7	9	1948	G. L. Webster&E. Aguirre	TEX
Bouchetia	erecta	MONTERREY	Parque Chipinque, cerca de.	99	9	1960	R. Ford S.	TEX
Bouchetia	erecta	MONTERREY	Ciudad Monterrey, 18 Km al S.	16	9	1966	J. Marroquín	TEX
Bouchetia	erecta	ND	Ca 1 mi WSW in small valley, 15 mi E of San Rafael off Hwy 57 (NUEVO LEON - ND)	22	7	1977	C. Wells&G. Nesom	LL
Bouchetia	erecta	SANTIAGO	San José de las Boquillas	22	6	1994	Hinton et al.	Hinton
Bouchetia	erecta	SANTIAGO	Los Lirios->La Jacinta	15	9	1995	Hinton et al.	Hinton
Brachistus	pringlei	CERRALVO	Sierra Los Picachos. (NUEVO LEON - CERRALVO)	12	11	1994	J. A. Villarreal&M. A. Carranza P.&S. Rodríguez T.&G. Villarreal	TEX
Calibrachoa	parviflora	CHINA	China, 31 mi, E, río Paraguay	27	2	1944	J. T. Painter&F. A. Barkley	TEX

Calibrachoa	parviflora	CHINA	Río San Juan.	27	2	1944	J. T. Painter&F. A. Barkley	TEX
Calibrachoa	parviflora	GALEANA	La Laguna (NUEVO LEON - GALEANA)	29	9	1983	H.&et al	TEX
Calibrachoa	parviflora	LAMPAZOS DE NARANJO	Lampazos de Naranjo, 10 mi al S.	17	3	1962	J. G. Rivas&P. Ostos&W. L. McCart	TEX
Calibrachoa	parviflora	ND	Méx Hwy 85, 2 mi (byrd) S of Sabinas Hidalgo, 86 Km (by air) NNE of Monterrey (NUEVO LEON - ND)	27	3	1976	B. F. Hansen&J. Hansen&T. S. Cochrane&B. A. Cochrane&C. S. Keller	LL
Capsicum	annuum	LINARES	Linares, 22.13 mi al W, carr a Galeana.	24	12	1987	E. M. Chittenden&T. L. Atkins	TEX
Capsicum	annuum	MONTEMORELOS	Cañón Los Positos, on the rd to La Trinidad	9	9	1992	T. F. Patterson&A. LeDuc D.&J. A. Soule	TEX
Capsicum	annuum var. glabriusculum	ITURBIDE	Iturbide, 15.39 Km al S, carr a Camarones.	17	9	1997	Hinton&et al	TEX
Capsicum	annuum var. glabriusculum	MONTEMORELOS	Los Lirios (NUEVO LEON - MONTEMORELOS)	19	5	1994	Hinton&et al	TEX
Capsicum	annuum var. minus	ALLENDE	Ramos, rio en el municipio de Allende	17	9	1983	A. Rodríguez&M. A. Carranza P.&Grupo ICCAC	TEX
Capsicum	baccatum	GALEANA	Galeana, 15 mi al SW.	30	5	1934	C. H. Mueller&M. T. Mueller	TEX
Capsicum	baccatum	SANTIAGO	Cañón El Huajuco.	26	2	1946	J. C. Johnson&F. A. Barkley	TEX
Capsicum	ciliatum	ALLENDE	Ciudad de Allende.	4	5	1966	J. Marroquín	TEX
Capsicum	ciliatum	ALLENDE	Ciudad de Allende, 2 mi al S.	13	10	1985	J. Wussow&G. Landry	TEX
Capsicum	ciliatum	ARAMBERRI	La Escondida->Josecito	13	11	1993	Hinton et al.	Hinton
Capsicum	ciliatum	ARAMBERRI	La Escondida-> Josécito (NUEVO LEON - ARAMBERRI)	13	11	1993	Hinton&et al	TEX
Capsicum	ciliatum	ITURBIDE	Ebanito, near	24	9	1979	Hinton et al.	Hinton
Capsicum	ciliatum	ITURBIDE	Ebanito, below	5	8	1980	Hinton et al.	Hinton
Capsicum	ciliatum	ITURBIDE	Lampazos, near	21	9	1991	Hinton et al.	Hinton
Capsicum	ciliatum	ITURBIDE	Lampazos, cerca de.	21	9	1991	Hinton&et al	TEX
Capsicum	ciliatum	LINARES	El Ebanito, cerca de.	5	8	1980	H.&et al	TEX
Capsicum	ciliatum	LINARES	Linares, 18 mi al W, carr a Galeana.	19	7	1958	D. S. Correll&I. M. Johnston	LL
Capsicum	ciliatum	MONTERREY	Ciudad Monterrey.	29	5	1908	C. G. Pringle	LL
Capsicum	ciliatum	SANTA CATARINA	Cañón El Diente.	12	8	1939	C. H. Muller	LL
Capsicum	ciliatum	SANTIAGO	Salto de Agua Cola de Caballo.	30	11	1958	W. M. Thompson	TEX
Capsicum	frutescens	MONTEMORELOS	Montemorelos.	6	8	1970	R. Billadeau	TEX
Cestrum	flavescens	ARAMBERRI	Cerro El Viejo	26	2	1993	Hinton et al.	Hinton
Cestrum	flavescens	GALEANA	Agua Blanca->San Miguel	28	8	1991	Hinton et al.	Hinton
Cestrum	flavescens	GENERAL ZARAGOZA	La Encantada, below	8	2	1989	Hinton et al.	Hinton

Cestrum	flavescens	GENERAL ZARAGOZA	Cerro El Viejo	19	2	1993	Hinton et al.	Hinton
Cestrum	flavescens	ITURBIDE	La Purísima, above	3	3	1992	Hinton et al.	Hinton
Cestrum	laxum	GENERAL ZARAGOZA	La Encantada, below	30	12	1978	Hinton et al.	Hinton
Cestrum	oblongifolium	GALEANA	El Taray, 2.69 Km al NW, carr a Santa Ana.	2	7	1934	C. H. Mueller&M. T. Mueller	TEX
Cestrum	oblongifolium	GALEANA	Agua Blanca.	28	8	1991	Hinton&et al	TEX
Cestrum	oblongifolium	GALEANA	Galeana, 15 mi al SW.	14	5	1934	C. H. Mueller&M. T. Mueller	TEX
Cestrum	oblongifolium	GENERAL ZARAGOZA	La Encantada (NUEVO LEON - GENERAL ZARAGOZA)	8	2	1989	Hinton&et al	TEX
Cestrum	oblongifolium	ITURBIDE	La Purísima, above	3	3	1992	Hinton&et al	TEX
Cestrum	oblongifolium	SANTIAGO	Cola de Caballo.	1	7	1947	F. A. Barkley&W. D. Barkley&C. M. Rowell	TEX
Chamaesaracha	coronopus	DOCTOR ARROYO	Dr Arroyo	1	8	1990	Hinton et al.	Hinton
Chamaesaracha	coronopus	GALEANA	Rancho Aguililla	16	8	1989	Hinton et al.	Hinton
Chamaesaracha	coronopus	GALEANA	Rancho Aguililla, near	22	7	1995	Hinton et al.	Hinton
Chamaesaracha	coronopus	GALEANA	La Primavera, N of	5	9	1995	Hinton et al.	Hinton
Chamaesaracha	coronopus	GALEANA	Rancho Aguililla, S of	23	9	1996	Hinton et al.	Hinton
Chamaesaracha	coronopus	GALEANA	La Trinidad, S of	22	6	2000	Hinton et al.	Hinton
Chamaesaracha	coronopus	GALEANA	Rancho Aguililla, S of	8	7	2000	Hinton et al.	Hinton
Chamaesaracha	coronopus	GALEANA	La Primavera, (Charco El)	9	5	1995	Hinton&et al	TEX
Chamaesaracha	coronopus	GALEANA	El Aguililla.	8	7	2000	Hinton&et al	TEX
Chamaesaracha	coronopus	GALEANA	El Aguililla	16	8	1989	Hinton&et al	TEX
Chamaesaracha	coronopus	GALEANA	El Aguililla, cerca de.	10	8	1990	Hinton&et al	TEX
Chamaesaracha	coronopus	GALEANA	La Trinidad, S of	22	6	2000	Hinton&et al	TEX
Chamaesaracha	coronopus	RAMONES LOS	Los Ramones, 2 Km al E.	10	7	1971	H. M. Parker	TEX
Chamaesaracha	edwardsiana var. pallida	DOCTOR ARROYO	Doctor Arroyo.	31	7	1990	Hinton&et al	TEX
Chamaesaracha	edwardsiana var. pallida	GALEANA	San Roberto, 10 mi al S.	22	7	1969	M. Bierner&B. L. Turner	TEX
Chamaesaracha	edwardsiana var. pallida	GALEANA	Samaniego y La Becerra.	9	8	1989	Hinton&et al	TEX
Chamaesaracha	edwardsiana var. pallida	GALEANA	El Aguililla, cerca de.	22	7	1995	Hinton&et al	TEX
Chamaesaracha	edwardsiana var. pallida	GALEANA	El Aguililla.	23	9	1996	Hinton&et al	TEX
Chamaesaracha	edwardsiana var. pallida	LAMPAZOS DE NARANJO	Pichacho Carrizal	19	8	1988	T. F. Patterson	TEX
Chamaesaracha	edwardsiana var. pallida	MONTERREY	Ciudad Monterrey, 31 mi SW of	1	12	1945	B. H. Warnock&F. A. Barkley	TEX
Chamaesaracha	sordida	GALEANA	La Becerra, above	8	9	1989	Hinton et al.	Hinton
Chamaesaracha	sordida	SABINAS HIDALGO	Ciudad Sabinas Hidalgo, 23, mi, N, carretera 41	26	3	1944	F. A. Barkley&G. L. Webster	TEX
Chamaesaracha	texensis	MONTERREY	Ciudad Monterrey, 12 mi al E.	27	2	1944	F. A. Barkley	TEX
Chamaesaracha	texensis	MONTERREY	Entre Ciudad Monterrey y Saltillo, carretera 40	24	3	1946	R. L. Crockett	LL
Chamaesaracha	texensis	VALLECILLO	Vallecillo, 2 mi al N.	19	3	1967	J. S. Wilson	TEX
Chamaesaracha	texensis	VALLECILLO	Vallecillo, 2 mi al N.	19	3	1967	J. S. Wilson	TEX
Chamaesaracha	villosa	CADEREYTA JIMÉNEZ	3 mi S of Cadereyta (E of Monterrey)	15	11	1958	R. C. Rollins&R. M. Tryon	LL
Datura	inoxia	GALEANA	Entre Ciénega del Toro y Santa Rosa	3	10	1995	Hinton&et al	TEX



Datura	inoxia	ITURBIDE	San Pedro Iturbide, below	25	9	1979	Hinton et al.	Hinton
Datura	inoxia	ITURBIDE	Iturbide->Camarones	13	9	1991	Hinton et al.	Hinton
Datura	inoxia	RAYONES	Galeana->Rayones + 20 km	8	1	1989	Hinton et al.	Hinton
Datura	quercifolia	GALEANA	Rancho Aguililla	17	8	1989	Hinton et al.	Hinton
Datura	stramonium	ITURBIDE	Iturbide->La Purísima	25	10	1991	Hinton et al.	Hinton
Hunzikeria	texana	BUSTAMANTE	Along switchbacks of rd below the Grutas de Bustamante; from opening of cave to ca 4 rd Km below cave	18	3	1994	C. J. Ferguson&M . H. Mayfield&A. L. Hempel	TEX
Hunzikeria	texana	GALEANA	La Poza, 21.375 Km al SE, carr a Río de San José.	31	5	1992	Hinton&et al	TEX
Hunzikeria	texana	GUADALUPE	Monumento Natural Cerro de la Silla.	26	7	1969	J. A. Mears&H. Mears	TEX
Hunzikeria	texana	GUADALUPE	Monumento Natural Cerro de la Silla.	26	4	1960	R. Ford S.	TEX
Hunzikeria	texana	HIGUERAS	Cuesta Mamulique along old unused rd through pass; N facing slopes above to W of Hwy within 1 km of the Hwy	17	3	1994	C. J. Ferguson&M . H. Mayfield&A. L. Hempel	TEX
Hunzikeria	texana	MONTEMORELOS	Montemorelos, 3 mi S sobre el camino ala Torre de Microondas	10	3	1980	B. L. Turner&G. Turner	TEX
Hunzikeria	texana	MONTERREY	Parque Chipinque.	12	5	1960	R. Ford S.	TEX
Hunzikeria	texana	MONTERREY	Parque Chipinque.	7	9	1948	G. L. Webster&E. Aguirre	TEX
Hunzikeria	texana	MONTERREY	Ciudad Monterrey, 16.5 Km al SE, carr a Santiago.	14	8	1939	C. H. Muller	LL
Hunzikeria	texana	MONTERREY	Ciudad Monterrey.	24	4	1960	J. Crutchfield&M. C. Johnston	TEX
Hunzikeria	texana	MONTERREY	Ciudad Monterrey, cerca de.	25	2	1946	J. C. Johnson&F. A. Barkley	TEX
Hunzikeria	texana	MONTERREY	Ciudad Monterrey, 5, mi, S	14	7	1946	C. Salinas&C. M. Rowell&F. A. Barkley	TEX
Hunzikeria	texana	MONTERREY	Ciudad Monterrey, 3 mi al W.	16	11	1958	R. C. Rollins&R. M. Tryon	LL
Hunzikeria	texana	ND	Sa Gomas, on N-facing slopes in the Cañón El Alamo, in the Mts just W of El Potrero	16	10	1993	L. A. Prather&T. F. Patterson&A . L. Hempel&C. Ferguson&J. Clement&H. Kim	TEX
Hunzikeria	texana	ND	Centro Recreativo Chipinque. (NUEVO LEON - ND)	1	7	1947	F. A. Barkley&G. L. Webster&C. M. Rowell	TEX
Hunzikeria	texana	ND	Centro Recreativo Chipinque. (NUEVO LEON - ND)	1	7	1947	Barkley & Webster & Rowell	TEX
Hunzikeria	texana	SABINAS HIDALGO	Sabinas Hidalgo.	16	3	1981	B. L. Turner&G. Turner	TEX
Hunzikeria	texana	SABINAS	Ciudad Sabinas Hidalgo,	26	3	1993	G.	TEX

		HIDALGO	40 Km al S.				Nesom&B. L. Turner&J. Bain	
Hunzikeria	texana	VILLALDAMA	Sa Gomas, in Canyon El Alamo (NUEVO LEON - VILLALDAMA)	15	8	1988	T. F. Patterson	TEX
Jaltomata	procumbens	ARAMBERRI	La Escondida, W of	3	8	1993	Hinton et al.	Hinton
Jaltomata	procumbens	ARAMBERRI	La Escondida.	3	8	1993	Hinton&et al	TEX
Jaltomata	procumbens	GALEANA	Cerro El Potosí, E slope of	22	7	1983	Hinton et al.	Hinton
Jaltomata	procumbens	GALEANA	Agua Blanca, above	4	7	1992	Hinton et al.	Hinton
Jaltomata	procumbens	GALEANA	Agua Blanca (NUEVO LEON - GALEANA)	4	7	1991	Hinton&et al	TEX
Jaltomata	procumbens	GALEANA	Cerro El Potosí, ladera E.	22	7	1983	H. et al.	TEX
Jaltomata	procumbens	GENERAL ZARAGOZA	Cañada La Tinaja, between Rancho La Encantada and Cerro La Peña (NUEVO LEON - GENERAL ZARAGOZA)	17	8	1991	T. F. Patterson	TEX
Jaltomata	procumbens	GENERAL ZARAGOZA	Cañada La Tinaja, between Rancho La Encantada and Cerro La Peña (NUEVO LEON - GENERAL ZARAGOZA)	2	7	1988	T. F. Patterson	TEX
Lycianthes	dejecta	GALEANA	Cerro El Gallo	15	6	1991	Hinton et al.	Hinton
Lycianthes	dejecta	GENERAL ZARAGOZA	Cerro El Viejo	29	7	1992	Hinton et al.	Hinton
Lycianthes	mociniana	GENERAL ZARAGOZA	Cerro El Viejo	17	6	1993	Hinton et al.	Hinton
Lycianthes	mociniana	GENERAL ZARAGOZA	Cerro El Viejo	29	7	1993	Hinton et al.	Hinton
Lycium	berlandieri	ARAMBERRI	Sandía (Sandía El Grande), 12.905 Km al S, carr a La Soledad.	9	9	1996	Hinton&et al	TEX
Lycium	berlandieri	ARAMBERRI	Sandía (Sandía El Grande), cerca de.	5	8	1980	H. et al.	TEX
Lycium	berlandieri	BUSTAMANTE	Sa Gomas, Bustamante Canyon (NUEVO LEON - BUSTAMANTE)	12	8	1988	T. F. Patterson	TEX
Lycium	berlandieri	DOCTOR ARROYO	Doctor Arroyo, 20 Km al N.	1	8	1990	Hinton&et al	TEX
Lycium	berlandieri	GALEANA	Catarino Rodriguez, (El Potosí).	6	11	1980	H. et al.	TEX
Lycium	berlandieri	GALEANA	Catarino Rodriguez, (El Potosí).	6	11	1980	Hinton&et al	TEX
Lycium	berlandieri	GALEANA	El Aguililla, cerca de.	24	8	1989	Hinton&et al	TEX
Lycium	berlandieri	MONTERREY	Entre Ciudad Monterrey y Saltillo, carretera 40	10	8	1940	L. A. Kenoyer	TEX
Lycium	berlandieri	ND	1.9 mi E of El carmen on rd to San Roberto, about 20 mi SW of Cerro Potosí	23	8	1974	T. L. Wendt&E. J. Lott	LL
Lycium	berlandieri	ND	3 Km N of Rancho Lechuguillal	16	3	1973	M. C. Johnston&T. L. Wendt&F. Chiang C.	LL
Lycium	berlandieri	ND	9 Km W of Villa Garcia toward Icamole	4	7	1973	M. C. Johnston&T. L. Wendt&F. Chiang C.	LL
Lycium	berlandieri	ARAMBERRI	Sandia Grande	3	7	1980	Hinton et al.	Hinton
Lycium	berlandieri	GALEANA	Las Margaritas	18	9	1980	Hinton et al.	Hinton
Lycium	berlandieri	GALEANA	Cerro El Potosí	6	11	1980	Hinton et al.	Hinton
Lycium	berlandieri	GALEANA	La Becerra, above	5	9	1989	Hinton et al.	Hinton
Lycium	berlandieri	GALEANA	Samaniego y La Becerra.	5	9	1989	Hinton&et al	TEX
Lycium	berlandieri	GALEANA	El Aguililla.	17	6	2000	Hinton&et al	TEX
Lycium	berlandieri	LAMPAZOS DE NARANJO	El Imán.	17	8	1979	S. González E.	TEX

Lycium	berlandieri	ND	Escondido	21	6	1972	F. Chiang C.&T. L. Wendt&M. C. Johnston	LL
Lycium	carolinianum	MONTERREY	Entre Ciudad Monterrey y Reynosa	99	11	1960	R. Ford S.	TEX
Lycium	leiospermum	GALEANA	El Refugio --> W+3 Km	28	10	1996	Hinton&et al	TEX
Lycium	modestum	MONTERREY	Ciudad Monterrey, 39 mi SW of	1	12	1945	B. H. Warnock&F. A. Barkley	TEX
Lycium	modestum	ND	Minas Manto Blanco y Sabana Blanca, just N of the Cañón de Potrerillos	17	3	1973	M. C. Johnston&T. L. Wendt&F. Chiang C.	LL
Lycium	modestum	ND	16 Km N of Rancho Estacas, on the rd to Rancho Lechuguillal	16	3	1973	M. C. Johnston&T. L. Wendt&F. Chiang C.	LL
Lycium	pallidum	GALEANA	Rancho Aguililla, N of	17	6	2000	Hinton et al.	Hinton
Lycium	pallidum	GALEANA	El Aguililla.	12	10	1996	Hinton&et al	TEX
Lycium	pallidum	ND	1.9 mi E of El carmen on rd to San Roberto, about 20 mi SW of Cerro Potosí	23	8	1974	T. L. Wendt&E. J. Lott	LL
Lycium	pallidum	ND	Just S of San Rafael	16	5	1973	M. C. Johnston&T. L. Wendt&F. Chiang C.	LL
Lycium	pallidum	ND	59 Km N of San Roberto Jct on the Matehuala-Salttillo Hwy; 19 Km S of the Coahuila state line	24	5	1973	M. C. Johnston&T. L. Wendt&F. Chiang C.	LL
Lycium	schaffneri	GALEANA	Navidad, near	1	6	1995	Hinton et al.	Hinton
Lycium	schaffneri	GALEANA	Navidad, near	1	6	1995	Hinton&et al	TEX
Margaranthus	solanaceus	GENERAL ZARAGOZA	Cerro El Viejo	23	9	1993	Hinton et al.	Hinton
Margaranthus	solanaceus	ITURBIDE	La Purísima->Bella Vista	6	9	1991	Hinton et al.	Hinton
Margaranthus	solanaceus	ITURBIDE	La Purísima, 2.79 Km al SE, rumbo a Buena Vista.	6	9	1991	Hinton&et al	TEX
Margaranthus	solanaceus	ND	Río Ramos, 2 Km al S de Gral. Terán	17	9	1983	A. Rodríguez& M. Carranza	TEX
Margaranthus	solanaceus	ND	Sa Gomas, on N-facing slopes in the Cañón El Alamo, in the Mts just W of El Potrero	16	10	1993	L. A. Prather&T. F. Patterson&A . L. Hempel&C. Ferguson&J. Clement&H. Kim	TEX
Margaranthus	solanaceus	RAMONES LOS	Ejido San Isidro (NUEVO LEON - LOS RAMONES)	13	11	1993	J. A. Villarreal&M. A. Carranza P.	TEX
Margaranthus	solanaceus	SAN PEDRO GARZA GARCÍA	Colonia del Valle.	99	9	1960	R. Ford S.	TEX
Nectouxia	formosa	GALEANA	Pablillo, 1.5 mi al SW.	21	7	1958	D. S. Correll&I. M. Johnston	LL
Nectouxia	formosa	GENERAL ZARAGOZA	Zaragoza.	24	5	1992	L. Hernández S.&M. Martínez&J. Jiménez	TEX
Nicotiana	glauca	ANÁHUAC	Mercedes Cruz, 117.43 Km al SE.	21	3	1946	R. L. Crockett	LL
Nicotiana	glauca	ARAMBERRI	Aramberri, 8.6 mi al S, camino a Zaragoza.	20	10	1979	M. J. Warnock	TEX

Nicotiana	glauca	CHINA	Near Río El Paraguay 31 mi E of China	28	2	1944	J. T. Painter&F. A. Barkley	TEX
Nicotiana	glauca	GALEANA	Galeana, 9 mi al E, camino a Iturbide.	5	7	1963	R. L. McGregor&L. J. Harms&A. J. Robinson&R. del Rosario&R. Segal	LL
Nicotiana	glauca	GARCÍA	Sesteo de las Aves.	99	99	9999	W. M. Pichón	TEX
Nicotiana	glauca	GARCÍA	Sesteo de las Aves.	22	7	1970	S. Williams	TEX
Nicotiana	glauca	MONTERREY	Río Santa Catarina.	28	10	1944	A. Hernández C.&J. A. Honey B.&F. A. Barkley	TEX
Nicotiana	glauca	SAN PEDRO GARZA GARCÍA	Colonia del Valle.	19	6	1960	R. Ford S.	TEX
Nicotiana	glauca	SANTA CATARINA	Cañón La Huasteca.	8	7	1953	W. E. Manning&M. S. Manning	TEX
Nicotiana	nudicaulis	AGUALEGUAS	Ojo de Agua, 5 Km al S.	3	2	1983	C. P. Cowan&K. C. Nixon&M. C. Johnston&A. D. Zimmerman &R. Allen	TEX
Nicotiana	nudicaulis	BUSTAMANTE	Along switchbacks of rd below the Grutas de Bustamante; from opening of cave to ca 4 rd Km below cave	18	3	1994	M. H. Mayfield&C. Ferguson&A. L. Hempel	TEX
Nicotiana	nudicaulis	GALEANA	Cerro El Gallo	19	2	1989	Hinton et al.	Hinton
Nicotiana	nudicaulis	GALEANA	Cerro El Gallo	9	4	1989	Hinton et al.	Hinton
Nicotiana	nudicaulis	GALEANA	San José del Río, near	10	3	1992	Hinton et al.	Hinton
Nicotiana	nudicaulis	GALEANA	Río de San José, nr (NUEVO LEON - GALEANA)	10	3	1992	Hinton&et al	TEX
Nicotiana	nudicaulis	GALEANA	Galeana, 15 mi al SW.	29	5	1934	C. H. Mueller&M. T. Mueller	TEX
Nicotiana	nudicaulis	ITURBIDE	Iturbide, IRF	20	11	1979	Hinton et al.	Hinton
Nicotiana	nudicaulis	ITURBIDE	I. R. F. Iturbide	20	9	1979	G. B. Hinton	TEX
Nicotiana	nudicaulis	ITURBIDE	Iturbide, 3 mi al E.	19	7	1958	D. S. Correll&I. M. Johnston	LL
Nicotiana	nudicaulis	ND	Just N of Estación Microondas Mariposa; about 3 Km from Coahuila line near Monterrey-Salttillo Hwy	24	5	1973	M. C. Johnston&T. L. Wendt&F. Chiang C.	LL
Nicotiana	nudicaulis	RAYONES	Cerro Blanco	27	2	1990	Hinton et al.	Hinton
Nicotiana	nudicaulis	SANTIAGO	Cañón El Huajuco.	26	2	1946	J. C. Johnson&F. A. Barkley	TEX
Nicotiana	plumbaginifolia	SANTIAGO	Sa Madre Oriental, transecto Laguna de Sánchez-Cañón La Boca	21	5	1992	J. A. Villarreal&M. A. Carranza P.&Grupo Forestal	TEX
Nicotiana	repanda	ARAMBERRI	Aramberri->El Salitre	26	10	1993	Hinton et al.	Hinton
Nicotiana	repanda	ARAMBERRI	Aramberri, 7.49 mi al S, carr a El Salitre.	26	10	1993	Hinton&et al	TEX

Nicotiana	repanda	GALEANA	Galeana, 13.345 Km al N, carr a Rayones.	20	10	1995	Hinton&et al	TEX
Nicotiana	repanda	ITURBIDE	Iturbide->La Purísima	25	10	1991	Hinton et al.	Hinton
Nicotiana	repanda	ITURBIDE	Iturbide, 13.71 Km al S, carr a La Purísima.	25	10	1991	Hinton&et al	TEX
Nicotiana	repanda	LAMPAZOS DE NARANJO	Lampazos de Naranjo, 10 mi al S.	17	3	1962	J. G. Rivas&P. Ostos&S. L. McCart	TEX
Nicotiana	repanda	MONTERREY	Ciudad Monterrey.	31	3	1967	R. A. García L.	TEX
Nicotiana	repanda	MONTERREY	Ciudad Monterrey, cerca de.	8	7	1888	C. G. Pringle	LL
Nicotiana	repanda	MONTERREY	Ciudad Monterrey, 12 mi al W.	27	2	1944	J. T. Painter&W. D. Lucas&F. A. Barkley	TEX
Nicotiana	repanda	RAMONES LOS	Ejido San Isidro (NUEVO LEON - LOS RAMONES)	13	9	1993	J. A. Villarreal&M. A. Carranza P.	TEX
Nicotiana	repanda	RAMONES LOS	Los Ramones, cerca	99	99	9999	J. A. Villarreal&M. A. Carranza P.	TEX
Nicotiana	repanda	RAYONES	Galeana->Rayones	20	10	1995	Hinton et al.	Hinton
Nicotiana	trigonophylla	DOCTOR ARROYO	San Lázaro	26	6	1978	Hinton et al.	Hinton
Nicotiana	trigonophylla	DOCTOR ARROYO	San Antonio de Peña Nevada, 2.5 Km al ENE.	3	8	1981	G. Nesom	TEX
Nicotiana	trigonophylla	GALEANA	El Potosí, SW of	22	7	1983	Hinton et al.	Hinton
Nicotiana	trigonophylla	GALEANA	La Becerra, above	5	9	1989	Hinton et al.	Hinton
Nicotiana	trigonophylla	GALEANA	Rancho Aguillilla, near	17	10	1989	Hinton et al.	Hinton
Nicotiana	trigonophylla	GALEANA	La Poza->Río de San José	1	11	1991	Hinton et al.	Hinton
Nicotiana	trigonophylla	GALEANA	La Poza, 21.375 Km al SE, carr a Río de San José.	11	1	1991	Hinton&et al	TEX
Nicotiana	trigonophylla	GALEANA	Catarino Rodriguez, (El Potosí).	22	7	1983	G. B. Hinton	TEX
Nicotiana	trigonophylla	GALEANA	Samaniego y La Becerra.	5	9	1989	Hinton&et al	TEX
Nicotiana	trigonophylla	GALEANA	El Aguillilla, cerca de.	17	10	1989	Hinton&et al	TEX
Nicotiana	trigonophylla	ITURBIDE	Iturbide, 7 mi al W.	5	7	1963	R. L. McGregor&L. J. Harms&A. J. Robinson&R. del Rosario&R. Segal	TEX
Nicotiana	trigonophylla	MONTERREY	Ciudad Monterrey, 31 mi SW of	1	12	1945	B. H. Warnock&F. A. Barkley	TEX
Nicotiana	trigonophylla	SABINAS HIDALGO	Ciudad Sabinas Hidalgo, 14 mi al N.	26	5	1966	J. S. Wilson	TEX
Nicotiana	trigonophylla	SAN PEDRO GARZA GARCÍA	Colonia del Valle.	19	6	1960	R. Ford S.	TEX
Petunia	parviflora	GALEANA	La Laguna	29	9	1983	Hinton et al.	Hinton
Physalis	chenopodifolia	GALEANA	Cerro El Potosí	20	7	1969	Hinton et al.	Hinton
Physalis	chenopodifolia	GALEANA	Cerro El Potosí (NUEVO LEON - GALEANA)	20	7	1969	G. B. Hinton	TEX
Physalis	cinerascens var.	ARAMBERRI	Aramberri.	16	6	1990	Hinton&et al	TEX
Physalis	cinerascens var.	ARAMBERRI	La Escondida, 7.665 Km al E, carr a Arramberri.	23	10	1993	Hinton&et al	TEX
Physalis	cinerascens var. cinerascens	DOCTOR ARROYO	San Antonio de Peña Nevada, 2.5 Km al ENE.	3	8	1981	G. Nesom	TEX

Phyalis	cinerascens var.	DOCTOR ARROYO	Capadero El (Capadero Grande)	20	10	1999 J. G. Saunders&K. C. Nixon	LL
Phyalis	cinerascens var.	GALEANA	Pablillo	1	8	1936 M. Taylor	TEX
Phyalis	cinerascens var.	GALEANA	La Poza, 21.375 Km al SE, carr a Río de San José.	18	9	1993 Hinton&et al	TEX
Phyalis	cinerascens var.	GALEANA	La Poza, 21.375 Km al SE, carr a Río de San José.	25	7	1995 Hinton&et al	TEX
Phyalis	cinerascens var.	GALEANA	Galeana, 13.345 Km al N, carr a Rayones.	17	10	1990 Hinton&et al	TEX
Phyalis	cinerascens var.	GALEANA	Santa Rita (Santa Rita de Cordeladas)	14	5	1981 Hinton	TEX
Phyalis	cinerascens var.	ITURBIDE	Iturbide --> Agua Blanca	21	8	1991 Hinton&et al	TEX
Phyalis	cinerascens var.	ITURBIDE	Iturbide -> Camarones	13	9	1991 Hinton&et al	TEX
Phyalis	cinerascens var.	ITURBIDE	Iturbide, 5 mi al W.	21	7	1970 T. Whiffin&J. Grashoff	TEX
Phyalis	cinerascens var.	LAMPAZOS DE NARANJO	Pichacho Carrizal	19	8	1988 T. F. Patterson	TEX
Phyalis	cinerascens var.	MONTEMORELOS	Anacuitas (Adjuntas de Ballesteros).	5	9	1992 T. F. Patterson&A . LeDuc D.&J. A. Soule	TEX
Phyalis	cinerascens var.	MONTERREY	Parque Chipinque, cerca de.	99	8	1960 R. Ford S.	TEX
Phyalis	cinerascens var.	MONTERREY	Museo Regional El Obispado.	15	8	1944 F. A. Barkley	TEX
Phyalis	cinerascens var.	ND	Ca 13 mi SW of Galeana, NE of San Roberto jct (jcts Hwys 57-58) and 1-2 mi NE of Ejido Santo Domingo	10	9	1999 J. S. Henrickson&V. Heuvel	TEX
Phyalis	cinerascens var.	ND	Río Ramos near Los Adjuntas, in the Sa Madre	5	9	1992 J. A. Soule&T. F. Patterson&A . LeDuc D.	TEX
Phyalis	cinerascens var.	SALINAS VICTORIA	Mamulique.	3	4	1947 G. R. Smith&F. A. Barkley	TEX
Phyalis	cinerascens var.	SANTA CATARINA	Cañón La Huasteca.	28	10	1944 A. Hernández C.&J. A. Honey B.&F. A. Barkley	TEX
Phyalis	cinerascens var.	SANTIAGO	Along the Cola de Caballo/Laguna Sánchez rd into high Sa SE of Monterrey; between Puerto Genovevo and La Ciénega ca 1.5 to 2.5 air Km NW of Pto. Genovevo	15	3	1994 M. H. Mayfield&C. Ferguson&A. L. Hempel	TEX
Phyalis	cinerascens var.	SANTIAGO	Cañón El Huajuco.	26	2	1946 J. C. Johnson&F. A. Barkley	TEX
Phyalis	cinerascens var.	SANTIAGO	La ciénega de González	16	6	1994 Hinton&et al	TEX

	cinerascens							
Physalis	gracilis	ARAMBERRI	La Escondida, W of	3	8	1993	Hinton et al.	Hinton
Physalis	gracilis	ARAMBERRI	La Escondida.	3	8	1993	Hinton&et al	TEX
Physalis	gracilis	ND	Cerro Potosí	19	6	1966	L. Gilbert	TEX
Physalis	hederaefolia	BUSTAMANTE	Sa Gomas, Bustamante Canyon (NUEVO LEON - BUSTAMANTE)	12	8	1988	T. F. Patterson	TEX
Physalis	hederaefolia	ND	Cañón de Potrerillos, 3 Km W of Rancho Las Ovejas on the N side of the Sa del Muerto	16	3	1973	M. C. Johnston&T. L. Wendt&F. Chiang C.	LL
Physalis	hederaefolia	ND	Between Sabinas Hidalgo and Villadama, 21.5 Km E of Villadama square, at the W end of canyon just before crossing Sabinas River	16	10	1992	L. A. Prather&A. L. Hempel	TEX
Physalis	hederaefolia	SANTA CATARINA	El Jonuco	30	9	1996	Hinton&et al	TEX
Physalis	hederifolia	ARAMBERRI	Cerro Grande	6	7	1986	Hinton et al.	Hinton
Physalis	hederifolia	SANTA CATARINA	El Jonuco	30	9	1996	Hinton et al.	Hinton
Physalis	hintonii	GALEANA	Agua Blanca->San Miguel	28	8	1991	Hinton et al.	Hinton
Physalis	hintonii	GALEANA	Agua Blanca, above	4	7	1992	Hinton et al.	Hinton
Physalis	hintonii	GALEANA	Agua Blanca.	28	8	1991	Hinton&et al	TEX
Physalis	hintonii	GALEANA	Agua Blanca (NUEVO LEON - GALEANA)	4	7	1992	Hinton&et al	TEX
Physalis	hintonii	GENERAL ZARAGOZA	Puerto Pino	26	6	1978	Hinton et al.	Hinton
Physalis	hintonii	GENERAL ZARAGOZA	Cañada La Tinaja.	2	7	1988	T. F. Patterson	TEX
Physalis	hunzikeriana	ARAMBERRI	Cerro El Viejo	24	5	1993	Hinton et al.	Hinton
Physalis	hunzikeriana	ARAMBERRI	Cerro El Viejo	28	7	1993	Hinton et al.	Hinton
Physalis	hunzikeriana	GENERAL ZARAGOZA	Cerro El Viejo	7	7	1992	Hinton et al.	Hinton
Physalis	hunzikeriana	GENERAL ZARAGOZA	Cerro El Viejo	29	7	1992	Hinton et al.	Hinton
Physalis	hunzikeriana	GENERAL ZARAGOZA	Cerro El Viejo	28	7	1993	Hinton et al.	Hinton
Physalis	hunzikeriana	GENERAL ZARAGOZA	Cerro El Viejo	22	9	1993	Hinton et al.	Hinton
Physalis	hunzikeriana	GENERAL ZARAGOZA	Cerro El Viejo	23	9	1993	Hinton et al.	Hinton
Physalis	longifolia var. nana	ND	2 Km SE of El Canelito, on rd to San Juan de Dios	19	6	1972	F. Chiang C.&T. L. Wendt&M. C. Johnston	LL
Physalis	microphysa	ARAMBERRI	San Francisco, near	13	5	1992	Hinton et al.	Hinton
Physalis	microphysa	ARAMBERRI	San Francisco, near	26	8	1992	Hinton et al.	Hinton
Physalis	microphysa	ARAMBERRI	San Francisco, near	26	8	1992	Hinton et al.	Hinton
Physalis	microphysa	ARAMBERRI	La Escondida->San Francisco	23	7	1993	Hinton et al.	Hinton
Physalis	microphysa	ARAMBERRI	La Escondida, 22.36 Km al NE, carr a San Francisco de Leos.	23	7	1993	Hinton&et al	TEX
Physalis	microphysa	GALEANA	San Francisco de los Blancos, cerca de.	26	8	1992	Hinton&et al	TEX
Physalis	microphysa	GALEANA	San Francisco de los Blancos, cerca de.	13	5	1992	Hinton&et al	TEX
Physalis	orizabae	DOCTOR ARROYO	San Antonio de Peña Nevada, 12 Km al NE.	99	7	1977	C. Wells&G. Nesom	LL
Physalis	orizabae	GALEANA	Galeana, 15 mi al SW.	14	5	1934	C. H. Mueller&M. T. Mueller	TEX
Physalis	orizabae	GALEANA	Microondas Radio Faro El Potosí, cerca de.	8	7	1963	R. L. McGregor&L. J. Harms&A. J.	LL

Physalis	orizabae	GENERAL ZARAGOZA	Puerto San Onofre	30	5	1978	Robinson&R. del Rosario&R. Segal	Hinton et al.	Hinton
Physalis	orizabae	GENERAL ZARAGOZA	Peña Nevada, Sierra (NUEVO LEON - GENERAL ZARAGOZA)	22	8	1986	L. McDade	TEX	
Physalis	orizabae	ND	Ca 1 mi WSW in small valley, 15 mi E of San Rafael off Hwy 57 (NUEVO LEON - ND)	22	7	1977	C. Wells&G. Nesom	LL	
Physalis	philadelphica	ITURBIDE	San Pedro Iturbide, near	25	9	1979	Hinton et al.	Hinton	
Physalis	philadelphica	ITURBIDE	Loma La Bandera, NW of Ejido Santa Rosa, 4.1 mi S of Iturbide (Hwy 60)	26	10	1982	L. J. Dorr&J. Grimes&K. C. Nixon&S. Sundberg	TEX	
Physalis	philadelphica	ND	Sa Madre Oriental, Alamar about 15 mi SW of Galeana	21	7	1934	C. H. Mueller&M. T. Mueller	TEX	
Physalis	philadelphica	SANTIAGO	Salto de Agua Cola De Caballo.	22	10	1981	L. J. Dorr&K. C. Nixon&J. M. Poole&D. M. Smith	TEX	
Physalis	pubescens	GALEANA	Ciénega del Toro->Santa Rosa	14	9	1996	Hinton et al.	Hinton	
Physalis	pubescens	GALEANA	Entre Ciénega del Toro y Santa Rosa	14	9	1996	Hinton&et al	TEX	
Physalis	pubescens	SANTA CATARINA	Cañón El Diente.	99	10	1961	R. Ford S.	TEX	
Physalis	pubescens	SANTIAGO	Salto de Agua Cola de Caballo.	30	11	1958	W. M. Thompson	TEX	
Physalis	sordida	GALEANA	Cerro El Potosí	25	6	1983	Hinton et al.	Hinton	
Physalis	sordida	GALEANA	Cerro El Potosí, SW slope of	9	8	1983	Hinton et al.	Hinton	
Physalis	virginiana var. sonorae	GALEANA	Rancho Aguillilla	16	8	1989	Hinton et al.	Hinton	
Physalis	walteri	RAYONES	Cerro Blanco	27	2	1990	Hinton et al.	Hinton	
Quincula	lobata	CHINA	Near Río El Paraguay 31 mi E of China	28	2	1944	J. T. Painter&F. A. Barkley	TEX	
Solandra	nitida	ARAMBERRI	Cerro El Viejo	16	6	1993	Hinton et al.	Hinton	
Solandra	nitida	ARAMBERRI	Cerro El Viejo	2	10	1993	Hinton et al.	Hinton	
Solandra	nitida	GENERAL ZARAGOZA	Río Blanco, headwaters	22	5	1980	Hinton et al.	Hinton	
Solandra	nitida	GENERAL ZARAGOZA	Cerro El Viejo	23	6	1993	Hinton et al.	Hinton	
Solandra	nitida	GENERAL ZARAGOZA	Cerro El Viejo	29	7	1993	Hinton et al.	Hinton	
Solandra	nitida	GENERAL ZARAGOZA	San José del Río Blanco	22	5	1980	H. et al.	TEX	
Solanum	americanum	MONTEMORELOS	5 Km SE of La Trinidad, on the E side of Sa Cebolla, near Ojo de Agua	7	8	1988	T. F. Patterson	TEX	
Solanum	americanum	VILLALDAMA	Sa Gomas, in Canyon El Alamo (NUEVO LEON - VILLALDAMA)	15	8	1988	T. F. Patterson	TEX	
Solanum	carolinense	CERRALVO	Sa de Picachos, Rancho El Gallo (NUEVO LEON - CERRALVO)	12	11	1994	J. A. Villareal Q.&M. A. Carranza P.	TEX	
Solanum	carolinense	RAMONES LOS	Sa de Papagayos, camino a la estación de microondas (NUEVO LEON - LOS RAMONES)	13	11	1993	J. A. Villarreal&M. A. Carranza P.	TEX	
Solanum	carolinense	RAMONES LOS	Ejido San Isidro (NUEVO LEON - LOS RAMONES)	13	11	1993	J. A. Villarreal&M. A. Carranza P.	TEX	



Solanum	citrinum	LINARES	Linares, 7 mi al E.	10	10	1959	M. C. Johnston&J. Graham	TEX
Solanum	citrinum	MONTERREY	Ciudad Monterrey, 28 mi al S.	15	11	1958	R. C. Rollins&R. M. Tryon	LL
Solanum	douglasii	ARAMBERRI	San Francisco, near	26	8	1992	Hinton et al.	Hinton
Solanum	douglasii	ARAMBERRI	Cerro El Viejo	20	2	1993	Hinton et al.	Hinton
Solanum	douglasii	ARAMBERRI	Cerro El Viejo	3	8	1993	Hinton et al.	Hinton
Solanum	douglasii	ARAMBERRI	La Ascensión.	14	5	1991	Hinton&et al	TEX
Solanum	douglasii	ARAMBERRI	Sandía (Sandía El Grande), 22.55 Km al SW, carr a Santa Gertrudis.	20	7	1993	Hinton&et al	TEX
Solanum	douglasii	DOCTOR ARROYO	San Antonio de Peña Nevada, 12, Km, NE, Ascención->Y + 27 km	99	7	1977	C. Wells&G. Nesom	LL
Solanum	douglasii	GALEANA	Ascención->Y + 27 km	14	5	1991	Hinton et al.	Hinton
Solanum	douglasii	GALEANA	El Peñuelo	24	7	1991	Hinton et al.	Hinton
Solanum	douglasii	GALEANA	Iturbide->Agua Blanca	21	8	1991	Hinton et al.	Hinton
Solanum	douglasii	GALEANA	Sandia->Santa Gertrudis	20	7	1993	Hinton et al.	Hinton
Solanum	douglasii	GALEANA	Pabillo	11	8	1936	M. Taylor	TEX
Solanum	douglasii	GALEANA	El Peñuelo.	24	7	1991	Hinton&et al	TEX
Solanum	douglasii	GALEANA	San Francisco de los Blancos, cerca de.	26	8	1992	Hinton&et al	TEX
Solanum	douglasii	GENERAL ZARAGOZA	Cerro El Viejo	29	7	1992	Hinton et al.	Hinton
Solanum	douglasii	GENERAL ZARAGOZA	Cerro El Viejo	7	7	1992	Hinton et al.	Hinton
Solanum	douglasii	GENERAL ZARAGOZA	Cerro El Viejo	22	9	1993	Hinton et al.	Hinton
Solanum	douglasii	ITURBIDE	San Pedro Iturbide, below	25	9	1979	Hinton et al.	Hinton
Solanum	douglasii	ITURBIDE	Iturbide->Camarones	6	9	1991	Hinton et al.	Hinton
Solanum	douglasii	ITURBIDE	Iturbide->La Purísima	25	10	1991	Hinton et al.	Hinton
Solanum	douglasii	ITURBIDE	Iturbide --> Agua Blanca	21	8	1991	Hinton&et al	TEX
Solanum	douglasii	ITURBIDE	Iturbide -> Camarones	6	9	1991	Hinton&et al	TEX
Solanum	douglasii	ITURBIDE	Iturbide, 13.71 Km al S, carr a La Purísima.	25	10	1991	Hinton&et al	TEX
Solanum	douglasii	MONTERREY	Río Santa Catarina.	28	10	1944	A. Hernández C.&J. A. Honey B.&F. A. Barkley	TEX
Solanum	douglasii	MONTERREY	Parque Chipinque.	99	2	1961	R. Ford S.	TEX
Solanum	douglasii	MONTERREY	Parque Chipinque, cerca de.	99	9	1960	R. Ford S.	TEX
Solanum	douglasii	ND	Ca 1 mi WSW in small valley, 15 mi E of San Rafael off Hwy 57 (NUEVO LEON - ND)	22	7	1977	C. Wells&G. Nesom	LL
Solanum	douglasii	ND	Ca 1 mi WSW in small valley, 15 mi E of San Rafael off Hwy 57 (NUEVO LEON - ND)	22	7	1977	C. Wells&G. Nesom	LL
Solanum	douglasii	ND	S part of Cerro Pedregoso, 1.5 Km W of El Peñuelo	18	6	1972	F. Chiang C.&T. L. Wendt&M. C. Johnston	LL
Solanum	douglasii	ND	Cerro Potosí	9	7	1963	R. L. McGregor&L. J. Harms&A. J. Robinson&R. del Rosario&R. Segal	LL
Solanum	douglasii	SAN PEDRO GARZA GARCÍA	Chipinque.	18	7	1971	H. M. Parker	TEX

Solanum	douglasii	SANTIAGO	Salto de Agua Cola de Caballo.	30	11	1958	W. M. Thompson	TEX
Solanum	douglasii	SANTIAGO	Salto de Agua Cola de Caballo.	30	11	1958	W. M. Thompson	TEX
Solanum	douglasii	SANTIAGO	Cañón El Huajuco.	26	2	1946	J. C. Johnson&F. A. Barkley	TEX
Solanum	douglasii	SANTIAGO	Cañón El Huajuco.	26	2	1946	J. C. Johnson&F. A. Barkley	TEX
Solanum	elaeagnifolium	BUSTAMANTE	Sa Gomas, Bustamante Canyon (NUEVO LEON - BUSTAMANTE)	12	8	1988	T. F. Patterson	TEX
Solanum	elaeagnifolium	GALEANA	Rancho Aguillilla	18	5	1989	Hinton et al.	Hinton
Solanum	elaeagnifolium	GALEANA	Rancho Aguillilla	2	6	1989	Hinton et al.	Hinton
Solanum	elaeagnifolium	GALEANA	Galeana, 15 mi al SW.	18	7	1934	C. H. Mueller&M. T. Mueller	TEX
Solanum	elaeagnifolium	GALEANA	El Aguillilla	2	6	1989	Hinton&et al	TEX
Solanum	elaeagnifolium	GALEANA	El Aguillilla	18	5	1989	Hinton&et al	TEX
Solanum	elaeagnifolium	MONTEMORELOS	Montemorelos, cerca de.	19	4	1947	H. Kelley	TEX
Solanum	elaeagnifolium	MONTERREY	Sierra Las Mitras.	10	11	1945	J. Roybal	TEX
Solanum	elaeagnifolium	MONTERREY	Ciudad Monterrey, 35 mi al S, Hwy 85.	20	3	1967	J. S. Wilson	TEX
Solanum	elaeagnifolium	MONTERREY	Instituto Tecnológico de Monterrey.	13	7	1970	P. Wilson	TEX
Solanum	elaeagnifolium	SAN PEDRO GARZA GARCÍA	Colonia del Valle.	19	6	1960	R. Ford S.	TEX
Solanum	erianthum	ARAMBERRI	Cerro El Viejo	2	10	1993	Hinton et al.	Hinton
Solanum	erianthum	CADEREYTA JIMÉNEZ	18 mi S of Cadereyta (SE of Monterrey)	15	11	1958	R. C. Rollins&R. M. Tryon	TEX
Solanum	erianthum	GENERAL ZARAGOZA	Zaragoza->Tepozanes	12	10	1992	Hinton et al.	Hinton
Solanum	erianthum	GENERAL ZARAGOZA	Zaragoza, W of	16	10	1993	Hinton et al.	Hinton
Solanum	erianthum	GENERAL ZARAGOZA	Zaragoza.	16	10	1993	Hinton&et al	TEX
Solanum	erianthum	GENERAL ZARAGOZA	Zaragoza, 7.22 Km al SE, camino a Tepozanes.	12	10	1992	Hinton&et al	TEX
Solanum	erianthum	ITURBIDE	San Pedro Iturbide, below	25	9	1979	Hinton et al.	Hinton
Solanum	erianthum	ITURBIDE	Ebanito, below	12	3	1980	Hinton et al.	Hinton
Solanum	erianthum	ITURBIDE	Iturbide->Agua Blanca	21	8	1991	Hinton et al.	Hinton
Solanum	erianthum	ITURBIDE	Iturbide --> Agua Blanca	21	8	1991	Hinton&et al	TEX
Solanum	erianthum	ITURBIDE	La Mentira, (Las Anacuas).	12	3	1980	G. B. Hinton	TEX
Solanum	erianthum	LINARES	Near the bridge over the Río Pablillo on the rd to Caja Pinta, 6.6 mi S of Méx 60	28	10	1982	J. Grimes&K. C. Nixon&S. Sundberg	TEX
Solanum	erianthum	MONTEMORELOS	El Pastor	19	5	1994	Hinton et al.	Hinton
Solanum	erianthum	MONTEMORELOS	El Pastor.	19	5	1994	Hinton&et al	TEX
Solanum	erianthum	MONTERREY	El Diente, 0.47 Km al N, rumbo a El Encino.	22	8	1964	J. Marroquín	TEX
Solanum	erianthum	MONTERREY	Parque Chipinque, cerca de.	99	8	1960	R. Ford S.	TEX
Solanum	erianthum	MONTERREY	Ciudad Monterrey, cerca de.	1	7	1888	C. G. Pringle LL	
Solanum	erianthum	RAMONES LOS	Ejido San Isidro (NUEVO LEON - LOS RAMONES)	13	11	1993	J. A. Villareal Q.&M. A. Carranza P.	TEX
Solanum	erianthum	SANTA CATARINA	Ciudad Santa Catarina, cerca de.	28	2	1946	T. Alonis Jr.&J. C. Johnson&F. A. Barkley	TEX
Solanum	erianthum	SANTIAGO	Salto de Agua Cola de	30	11	1958	W. M.	TEX

Solanum	erianthum	SANTIAGO	Caballo. Cañón La Boca.	24	12	1954	M. C. Thompson Carlson	LL
Solanum	erianthum	SANTIAGO	Cañón El Huajuco.	26	2	1946	J. C. Johnson&F. A. Barkley	TEX
Solanum	fendleri var. physaloides	GENERAL ZARAGOZA	Cerro El Viejo	23	9	1993	Hinton et al.	Hinton
Solanum	hjeritingii	GALEANA	Entre Ciénega del Toro y Santa Rosa	14	9	1996	Hinton&et al	TEX
Solanum	hjeritingii	GALEANA	El Peñuelo.	24	7	1991	Hinton&et al	TEX
Solanum	hjeritingii	GALEANA	Galeana, 13.345 Km al N, carr a Rayones.	17	10	1990	Hinton&et al	TEX
Solanum	hjeritingii	GALEANA	Pablillo, 2 mi al SW.	21	7	1958	D. S. Correll&I. M. Johnston	LL
Solanum	myriacanthum	ARAMBERRI	Aramberri.	30	11	1989	Hinton&et al	TEX
Solanum	myriacanthum	ITURBIDE	Iturbide->Camarones	6	9	1991	Hinton et al.	Hinton
Solanum	myriacanthum	ITURBIDE	Iturbide->Camarones	17	9	1991	Hinton et al.	Hinton
Solanum	myriacanthum	ITURBIDE	Iturbide -> Camarones	6	9	1991	Hinton&et al	TEX
Solanum	myriacanthum	ITURBIDE	Iturbide -> Camarones	17	9	1991	Hinton&et al	TEX
Solanum	nigrescens	ARAMBERRI	Aramberri, N of	1	9	1990	Hinton et al.	Hinton
Solanum	nigrescens	ARAMBERRI	Aramberri.	1	9	1990	Hinton&et al	TEX
Solanum	nigrescens	DOCTOR ARROYO	Cruz de Elorza, N of	1	8	1990	Hinton et al.	Hinton
Solanum	nigrescens	DOCTOR ARROYO	Cruz de Elorza.	1	8	1990	Hinton&et al	TEX
Solanum	nigrescens	GALEANA	El Potosí, SW of	28	8	1983	Hinton et al.	Hinton
Solanum	nigrescens	GALEANA	Agua Blanca, above	4	7	1992	Hinton et al.	Hinton
Solanum	nigrescens	GALEANA	Cerro El Potosí, ladera SW.	28	8	1983	G. B. Hinton	TEX
Solanum	nigrescens	GALEANA	Agua Blanca (NUEVO LEON - GALEANA)	4	7	1991	Hinton&et al	TEX
Solanum	nigrescens	ITURBIDE	Iturbide->Camarones	13	9	1991	Hinton et al.	Hinton
Solanum	nigrescens	ITURBIDE	Iturbide -> Camarones	13	9	1991	Hinton&et al	TEX
Solanum	nigrescens	ITURBIDE	Iturbide, 7 mi al W.	5	7	1963	R. L. McGregor&L. J. Harms&A. J. Robinson&R. del Rosario&R. Segal	TEX
Solanum	nigrum	SANTIAGO	La Boca. Río San Juan, 2 km al SW de Los Canelos	17	5	1981	N. Moreno	TEX
Solanum	nodiflorum	DOCTOR ARROYO	San Antonio de Peña Nevada, 12, Km, NE,	27	7	1977	C. Wells&G. Nesom	TEX
Solanum	nodiflorum	ND	Ca 1 mi WSW in small valley, 15 mi E of San Rafael off Hwy 57 (NUEVO LEON - ND)	22	7	1977	C. Wells&G. Nesom	TEX
Solanum	nodiflorum	ND	Ca 1 mi WSW in small valley, 15 mi E of San Rafael off Hwy 57 (NUEVO LEON - ND)	22	7	1977	C. Wells&G. Nesom	TEX
Solanum	rostratum	ARAMBERRI	Aramberri, N of	30	11	1989	Hinton et al.	Hinton
Solanum	rostratum	GALEANA	San Ignacio de Texas	31	10	1980	Hinton et al.	Hinton
Solanum	rostratum	GALEANA	Rancho Aguililla, near	26	8	1989	Hinton et al.	Hinton
Solanum	rostratum	GALEANA	La Becerra, above	8	9	1989	Hinton et al.	Hinton
Solanum	rostratum	GALEANA	San Ignacio de Texas.	31	10	1980	H. et al.	TEX
Solanum	rostratum	GALEANA	El Aguililla, cerca de.	26	8	1989	Hinton&et al	TEX
Solanum	rostratum	SABINAS HIDALGO	Ciudad Sabinas Hidalgo, 1 mi al N.	16	11	1963	J. May&A. Carrasco&H. Ibarra&W. L. McCart	TEX
Solanum	rostratum	SAN PEDRO	Colonia del Valle.	19	6	1960	R. Ford S.	TEX

GARZA GARCÍA

Solanum	seaforthianum	LINARES	Linares.	20	10	1970 D. Bates&O. Blanchard&P. A. Fryxell	TEX
Solanum	seaforthianum	MONTEMORELOS	Montemorelos, 20 Km al NW.	6	6	1942 J. N. Weaver	TEX
Solanum	tenuipes var. tenuipes	ARAMBERRI	La Soledad, near	14	7	1993 Hinton et al.	Hinton
Solanum	tenuipes var. tenuipes	ARAMBERRI	La Soledad, nr	14	7	1993 Hinton&et al	TEX
Solanum	tenuipes var. tenuipes	GALEANA	Samaniego y La Becerra.	8	9	1989 Hinton&et al	TEX
Solanum	tenuipes var. tenuipes	GARCÍA	Icamole, near.	4	6	1993 Hinton&et al	TEX
Solanum	tenuipes var. tenuipes	Villa de García	Icamole, near	4	6	1993 Hinton et al.	Hinton
Solanum	triquetrum	ARAMBERRI	La Ascensión->Sandia	16	6	1990 Hinton et al.	Hinton
Solanum	triquetrum	ARAMBERRI	La Ascensión, 12.455 Km al SW, carr a Sandía.	16	6	1990 Hinton&et al	TEX
Solanum	triquetrum	GALEANA	El Peñuelo	24	7	1991 Hinton et al.	Hinton
Solanum	triquetrum	GALEANA	El Peñuelo.	24	7	1991 Hinton&et al	TEX
Solanum	triquetrum	MONTERREY	Ciudad Monterrey, 35 mi al S, Hwy 85.	20	3	1967 J. S. Wilson	TEX
Solanum	triquetrum	MONTERREY	Instituto Tecnológico de Monterrey.	14	7	1970 G. Whitlatch	TEX
Solanum	triquetrum	ND	2 Km SE of El Canelito, on rd to San Juan de Dios	19	6	1972 F. Chiang C.&T. L. Wendt&M. C. Johnston	LL
Solanum	triquetrum	RAMONES LOS	Ejido San Isidro (NUEVO LEON - LOS RAMONES)	13	11	1993 J. A. Villarreal&M. A. Carranza P.	TEX
Solanum	verrucosum	DOCTOR ARROYO	San Antonio de Peña Nevada, 12, Km, NE,	27	7	1977 C. Wells&G. Nesom	TEX
Solanum	verrucosum	DOCTOR ARROYO	Doctor Arroyo, 37 Km al ENE.	5	8	1983 G. Nesom	TEX
Solanum	verrucosum	GALEANA	La Becerra, above	12	9	1989 Hinton et al.	Hinton
Solanum	verrucosum	GALEANA	El Peñuelo	24	7	1991 Hinton et al.	Hinton
Solanum	verrucosum	GALEANA	Ciénega del Toro->Santa Rosa	14	9	1996 Hinton et al.	Hinton
Solanum	verrucosum	GALEANA	Cerro El Potosí, ladera E.	13	9	1960 J. H. Beaman	LL
Solanum	verrucosum	GALEANA	Cañada Las Canoas.	20	7	1935 C. H. Mueller	TEX
Solanum	verrucosum	GALEANA	Cerro El Potosí (NUEVO LEON - GALEANA)	20	7	1969 H. et al.	TEX
Solanum	verrucosum	GALEANA	Cerro El Potosí (NUEVO LEON - GALEANA)	26	7	1985 S. Ginzburg&A. T. Whittemore &A. McDonald	TEX
Solanum	verrucosum	GALEANA	Cerro El Potosí.	26	7	1985 McDonald	TEX
Solanum	verrucosum	GALEANA	Cerro El Potosí.	13	8	1981 P. Porter L.&M. J. Warnock	TEX
Solanum	verrucosum	GALEANA	Microondas Radio Faro El Potosí, cerca de.	2	8	1975 D. S. Lewis	TEX
Solanum	verrucosum	GALEANA	Microondas Radio Faro El Potosí, cerca de.	7	7	1963 R. L. McGregor&L. J. Harms&A. J. Robinson&R. del Rosario&R. Segal	LL
Solanum	verrucosum	GENERAL ZARAGOZA	Cerro El Viejo	4	8	1993 Hinton et al.	Hinton

Solanum	verrucosum	GENERAL ZARAGOZA	Cerro El Viejo	4	8	1993	Hinton et al.	Hinton
Solanum	verrucosum	GENERAL ZARAGOZA	Cañada La Tinaja, between Rancho La Encantada and Cerro La Peña (NUEVO LEON - GENERAL ZARAGOZA)	3	7	1988	T. F. Patterson	TEX
Solanum	verrucosum	GENERAL ZARAGOZA	Peña Nevada, Sierra, lado E	5	7	1985	McDonald	TEX
Solanum	verrucosum	GENERAL ZARAGOZA	Peña Nevada, Sierra (NUEVO LEON - GENERAL ZARAGOZA)	22	8	1986	McDonald	TEX
Solanum	verrucosum	ND	Ca 1 mi WSW in small valley, 15 mi E of San Rafael off Hwy 57 (NUEVO LEON - ND)	22	7	1977	C. Wells&G. Nesom	LL
Solanum	verrucosum	ND	El Potosí, Cerro	29	8	1986	McDonald	TEX
Solanum	verrucosum	RAYONES	Galeana->Rayones + 24 km	17	10	1990	Hinton et al.	Hinton
Solanum	verrucosum	SAN PEDRO GARZA GARCÍA	Colonia del Valle.	99	9	1960	R. Ford S.	TEX
Witheringia	mexicana	ARAMBERRI	Aramberri, N of	1	9	1990	Hinton et al.	Hinton
Witheringia	mexicana	ARAMBERRI	Cerro El Viejo	28	7	1993	Hinton et al.	Hinton
Witheringia	mexicana	ARAMBERRI	Aramberri.	1	9	1990	Hinton&et al	TEX
Witheringia	mexicana	ARAMBERRI	Arroyo El Salto.	26	8	1984	M. Lavin&A. T. Whittemore &T. L. Atkins	TEX
Witheringia	mexicana	GENERAL ZARAGOZA	Los Caballos	3	8	1994	Hinton et al.	Hinton
Witheringia	mexicana	ITURBIDE	Ebanito, above	5	8	1980	Hinton et al.	Hinton
Witheringia	mexicana	ITURBIDE	Iturbide->Agua Blanca	21	8	1991	Hinton et al.	Hinton
Witheringia	mexicana	ITURBIDE	La Purísima, above	25	10	1991	Hinton et al.	Hinton
Witheringia	mexicana	ITURBIDE	Iturbide, 21.105 Km al SE, carr a Agua Blanca.	21	8	1991	B. Hinton	TEX
Witheringia	mexicana	ITURBIDE	Above La Purísima	25	10	1991	B. Hinton	TEX
Witheringia	mexicana	LINARES	Río Iturbide	30	9	1979	Hinton et al.	Hinton
Witheringia	mexicana	LINARES	Above Ebanito	5	8	1980	Hinton&et al	TEX
Witheringia	mexicana	MONTEMORELOS	Montemorelos->Rayones	19	5	1994	Hinton et al.	Hinton
Witheringia	mexicana	MONTEMORELOS	5 Km SE of La Trinidad, on the E side of Sa Cebolla, near Ojo de Agua	8	8	1988	T. F. Patterson	TEX
Witheringia	mexicana	MONTERREY	Ciudad Monterrey.	16	7	1906	B.&H. F.	TEX
Witheringia	mexicana	RAYONES	Rayones.	19	5	1994	B. Hinton	TEX
Witheringia	mexicana	SAN PEDRO GARZA GARCÍA	El Chipinque, ca 6 Km al S de Monterrey, camino a la meseta	7	10	1998	J. A. Villarreal C.	TEX
Witheringia	mexicana	SAN PEDRO GARZA GARCÍA	Chipinque.	11	6	1978	J. M. Poole&W. A. Watson	TEX
Witheringia	mexicana	SANTIAGO	Blanquillo	22	6	1994	Hinton et al.	Hinton

## APIACEAE

Género	Especie	Municipio	Localiad	Día	Mes	Año	Colectores	Herbario
Ammoselinum	popei	MONTERREY	Ciudad Monterrey, cerca de.	6	4	1906	C. G. Pringle	TEX
Ammoselinum	popei	SABINAS HIDALGO	Ciudad Sabinas Hidalgo, 2, mi, N, carretera 41	26	3	1944	F. A. Barkley	TEX
Ammoselinum	popei	SABINAS HIDALGO	Ciudad Sabinas Hidalgo, 23, mi, N, carretera 41	26	3	1944	F. A. Barkley	TEX
Ammoselinum	popei	SABINAS HIDALGO	Ciudad Sabinas Hidalgo, 5 Km al N.	23	3	1986	G. Nesom	TEX

Ammoselinum	popei	SABINAS HIDALGO	Ciudad Sabinas Hidalgo, 40 Km al S.	26	3	1993	G. Nesom&B. L. Turner&J. Bain	TEX
Anethum	graveolens	GALEANA	El Aguillilla	3	7	1989	G. B. Hinton	TEX
Apium	leptophyllum	DOCTOR ARROYO	El Charquillo	1	8	1990	Hinton et al.	Hinton TEX
Apium	leptophyllum	DOCTOR ARROYO	El Charquillo.	31	7	1990	G. B. Hinton	TEX
Apium	leptophyllum	GALEANA	Pablillo.	31	7	1936	M. Taylor	LL
Apium	leptophyllum	GENERAL ZARAGOZA	Cerro El Viejo	12	10	1992	Hinton et al.	Hinton
Apium	leptophyllum	GENERAL ZARAGOZA	Cerro El Viejo	29	7	1993	Hinton et al.	Hinton
Apium	leptophyllum	MONTERREY	Ciudad Monterrey, 35 mi al S, Hwy 85.	20	3	1967	J. S. Wilson	TEX
Apium	leptophyllum	MONTERREY	Parque Chipinque.	2	6	1978	B. L. Turner	TEX
Apium	leptophyllum	SABINAS HIDALGO	Ciudad Sabinas Hidalgo, 2 mi al S.	26	3	1944	F. A. Barkley	LL
Arracacia	aegopodioides	ARAMBERRI	Cerro El Viejo	25	5	1993	Hinton et al.	Hinton
Arracacia	aegopodioides	DOCTOR ARROYO	San Antonio de Peña Nevada, 12 Km al NE.	99	7	1977	C. Wells&G. Nesom	TEX
Arracacia	aegopodioides	GALEANA	San Pedro Sotolar, 11.7 mi al S.	31	5	1983	L. C. Barnett&C. P. Cowan&L. J. Dorr	TEX
Arracacia	aegopodioides	GALEANA	Dieciocho de Marzo, 6 mi al W, rumbo a la cima del Cerro El Potosí.	20	10	1979	M. J. Warnock	TEX
Arracacia	aegopodioides	GALEANA	Cerro El Potosí.	24	7	1977	C. Wells&G. Nesom	TEX
Arracacia	aegopodioides	GENERAL ZARAGOZA	San Antonio Peña Nevada	30	5	1978	Hinton et al.	Hinton
Arracacia	aegopodioides	GENERAL ZARAGOZA	Cerro El Viejo	7	7	1992	Hinton et al.	Hinton
Arracacia	aegopodioides	GENERAL ZARAGOZA	Cerro El Viejo	29	7	1992	Hinton et al.	Hinton
Arracacia	aegopodioides	GENERAL ZARAGOZA	Cerro El Viejo	17	6	1993	Hinton et al.	Hinton
Arracacia	aegopodioides	GENERAL ZARAGOZA	Cerro El Viejo	23	6	1993	Hinton et al.	Hinton
Arracacia	aegopodioides	GENERAL ZARAGOZA	Cerro El Viejo	23	6	1993	Hinton et al.	Hinton
Arracacia	aegopodioides	GENERAL ZARAGOZA	Cañada La Tinaja.	3	7	1988	T. F. Patterson	Hinton TEX
Arracacia	aegopodioides	GENERAL ZARAGOZA	Cañada La Tinaja.	2	7	1988	T. F. Patterson	TEX
Arracacia	aegopodioides	ITURBIDE	Iturbide, 13.765 mi al E, carr a Linares.	18	1	1993	G. B. Hinton	TEX
Arracacia	aegopodioides	ITURBIDE	Morro alto, cerro, Sa de Artega, límites con Nuevo León	25	9	1991	J. A. Villarreal&M. A. Carranza P.	TEX
Arracacia	atropurpurea	RAYONES	El Cedral, Sa de Arteaga 30 Km al E de San Antonio de las Alazanas	6	9	1994	J. A. Villarreal&M. A. Carranza P.&J. A. Encina	TEX
Arracacia	hintonii	GALEANA	Pablillo	5	5	1983	Hinton et al.	Hinton
Arracacia	hintonii	GALEANA	Pablillo, 7 km E of	18	5	1985	Hinton et al.	Hinton
Arracacia	hintonii	GALEANA	Pablillo, 7 km E of	25	6	1985	Hinton et al.	Hinton
Arracacia	hintonii	GALEANA	Cerro El Gallo	3	5	1987	Hinton et al.	Hinton
Arracacia	hintonii	GALEANA	Cerro El Gallo	31	5	1987	Hinton et al.	Hinton
Arracacia	hintonii	GALEANA	Cerro El Gallo	16	8	1987	Hinton et al.	Hinton
Arracacia	hintonii	GALEANA	Pablillo, 7 Km al E.	18	5	1985	H. et al.	TEX
Arracacia	hintonii	GALEANA	Pablillo.	5	5	1983	H. et al.	TEX
Arracacia	hintonii	GENERAL ZARAGOZA	Cerro El Viejo	12	10	1992	Hinton et al.	Hinton
Arracacia	schneideri	ARAMBERRI	Cerro El Viejo	26	2	1993	Hinton et al.	Hinton

Arracacia	schneideri	ARAMBERRI	Cerro El Viejo	13	1	1994	Hinton et al.	Hinton
Arracacia	schneideri	GALEANA	Cerro El Potosí	25	5	1969	Hinton et al.	Hinton
Arracacia	schneideri	GALEANA	Cerro El Gallo	3	5	1987	Hinton et al.	Hinton
Arracacia	schneideri	GALEANA	Cerro El Gallo	1	6	1987	Hinton et al.	Hinton
Arracacia	schneideri	GALEANA	Cerro El Gallo	21	2	1990	Hinton et al.	Hinton
Arracacia	schneideri	GALEANA	Cerro El Potosí, summit	2	7	1995	Hinton et al.	Hinton
Arracacia	schneideri	GALEANA	Galeana, 15 mi al SW.	28	6	1934	C. H. Mueller&M. T. Mueller	TEX
Arracacia	schneideri	GALEANA	Galeana, 15 mi al SW.	29	6	1934	C. H. Mueller&M. T. Mueller	TEX
Arracacia	schneideri	GALEANA	Galeana, 15 mi al SW.	28	6	1934	C. H. Mueller&M. T. Mueller	TEX
Arracacia	schneideri	GALEANA	Dieciocho de Marzo, 4.4 mi al W, camino a Cerro El Potosí.	26	7	1985	S. Ginzburg&A. T. Whittemore&A. McDonald	TEX
Arracacia	schneideri	GALEANA	Cerro El Potosí, ladera E.	16	9	1980	J. S. Henrickson&P. Bekey	TEX
Arracacia	schneideri	GALEANA	Cumbre de Cerro Potosí, ladera S (NUEVO LEON - GALEANA)	26	7	1985	McDonald	TEX
Arracacia	schneideri	GALEANA	Cerro El Potosí.	24	7	1977	G. Nesom&C. Wells	TEX
Arracacia	schneideri	GALEANA	Cerro El Potosí.	18	5	1982	L. J. Dorr&T. L. Atkins	TEX
Arracacia	schneideri	GALEANA	Cerro El Potosí.	24	7	1977	C. Wells&G. Nesom	LL
Arracacia	schneideri	GALEANA	Cerro El Potosí (NUEVO LEON - GALEANA)	25	5	1969	H. et al.	TEX
Arracacia	schneideri	GALEANA	Cerro El Potosí.	26	6	1960	J. H. Beaman	TEX
Arracacia	schneideri	GALEANA	Cerro El Potosí (NUEVO LEON - GALEANA)	2	7	1995	H. et al.	TEX
Arracacia	schneideri	GENERAL ZARAGOZA	San Antonio Peña Nevada	18	5	1978	Hinton et al.	Hinton
Arracacia	schneideri	GENERAL ZARAGOZA	Cerro El Viejo	26	3	1993	Hinton et al.	Hinton
Arracacia	schneideri	GENERAL ZARAGOZA	Los Caballos	3	8	1994	Hinton et al.	Hinton
Arracacia	schneideri	ND	Cerro Potosí	27	8	1987	D. Bogler&T. L. Atkins	TEX
Arracacia	schneideri	ND	Cerro Potosí	19	6	1966	L. Gilbert	TEX
Arracacia	schneideri	ND	El Potosí, (Cerro en la cima )	26	10	1984	McDonald&Gómez	TEX
Arracacia	schneideri	ND	El Potosí, Cerro	29	8	1986	McDonald	TEX
Arracacia	ternata	ARAMBERRI	Cerro Grande	24	8	1986	Hinton et al.	Hinton
Arracacia	ternata	ARAMBERRI	Cerro El Viejo	2	5	1994	Hinton et al.	Hinton
Arracacia	ternata	GENERAL ZARAGOZA	Picacho San Onofre	25	6	1978	Hinton et al.	Hinton
Arracacia	ternata	GENERAL ZARAGOZA	Cerro El Viejo	28	7	1993	Hinton et al.	Hinton
Arracacia	ternata	GENERAL ZARAGOZA	Cerro El Viejo	29	7	1993	Hinton et al.	Hinton
Arracacia	ternata	GENERAL ZARAGOZA	Cerro El Viejo	4	8	1993	Hinton et al.	Hinton
Arracacia	ternata	GENERAL ZARAGOZA	Cerro El Viejo	22	9	1993	Hinton et al.	Hinton
Arracacia	ternata	GENERAL ZARAGOZA	Cerro El Viejo	23	9	1993	Hinton et al.	Hinton
Arracacia	ternata	GENERAL ZARAGOZA	Sierra Peña Nevada.	1	6	1974	T. F. Patterson	LL
Arracacia	ternata	GENERAL ZARAGOZA	Sierra Peña Nevada.	5	7	1985	McDonald	TEX

Arracacia	ternata	GENERAL ZARAGOZA	San Onofre, Picacho.	25	6	1978	H. et al.	TEX
Arracacia	ternata	MONTEMORELOS	6 Km SE of la Trinidad, in La Sa de la Cebolla, just below the summit of one the picachos	5	8	1988	T. F. Patterson	TEX
Arracacia	tolucensis	GALEANA	Agua Blanca, above	4	7	1992	Hinton et al.	Hinton
Arracacia	tolucensis	GALEANA	Cerro El Potosí	24	11	1993	Hinton et al.	Hinton
Arracacia	tolucensis	GALEANA	La Martha, Sierra	24	5	1983	H. et al.	TEX
Arracacia	tolucensis	GALEANA	Agua Blanca (NUEVO LEON - GALEANA)	4	7	1991	H. et al.	TEX
Arracacia	tolucensis	GALEANA	Martha La (Sierra), Morro El (Cerro) ladera S	17	6	1985	McDonald	TEX
Arracacia	tolucensis	GALEANA	Cerro El Potosí.	24	11	1993	H. et al.	TEX
Arracacia	tolucensis	GENERAL ZARAGOZA	Santa Rosa, 1 Km al E.	99	7	1977	C. Wells&G. Nesom	LL
Berula	erecta	ARAMBERRI	El Barreno	3	7	1980	Hinton et al.	Hinton
Berula	erecta	ARAMBERRI	El Barreno	18	9	1980	Hinton et al.	Hinton
Berula	erecta	GALEANA	Cañada Barreno.	5	8	1980	Hinton	TEX
Berula	erecta	GALEANA	Cañada Barreno.	5	8	1980	Hinton	TEX
Cyclospermum	leptophyllum var. leptophyllum	DOCTOR ARROYO	San Antonio de Peña Nevada, 12 Km al NE.	99	7	1977	C. Wells&G. Nesom	TEX
Cicuta	maculata	HUALAHUISES	Hualahuises (Arroyo Lajas), aprox 4 Km al NW, Linares	12	5	1987	M. A. Carranza P.	TEX
Cicuta	maculata	SANTIAGO	Potrero de Serna, (La Nogalera).	16	6	1994	Hinton&et al	TEX
Cicuta	mexicana	GALEANA	Pablillo.	26	8	1936	M. Taylor E.	TEX
Coriandrum	sativum	MONTERREY	Sierra Las Mitras.	99	5	1961	R. F. Smith	TEX
Daucus	montanus	DOCTOR ARROYO	San Antonio de Peña Nevada, 12 Km al NE.	99	7	1977	nulo	TEX
Daucus	montanus	MONTEMORELOS	5 Km SE of La Trinidad, on the E side of Sa Cebolla, near Ojo de Agua	7	8	1988	T. F. Patterson	TEX
Daucus	carota	SANTIAGO	Sebastián	12	5	1994	Hinton et al.	Hinton
Daucus	carota	SANTIAGO	San José de las Boquillas.	10	9	1983	J. A. Villarreal&M. A. Carranza P.	TEX
Daucus	carota	SANTIAGO	San José de las Boquillas	22	6	1994	Hinton&et al	TEX
Daucus	montanus	GENERAL ZARAGOZA	Cerro El Viejo	7	7	1992	Hinton et al.	Hinton
Daucus	montanus	GENERAL ZARAGOZA	Cerro El Viejo	29	7	1992	Hinton et al.	Hinton
Daucus	montanus	GENERAL ZARAGOZA	Dulces Nombres	2	8	1994	Hinton et al.	Hinton
Daucus	pusillus	SANTIAGO	Sa Madre Oriental, Camino los Lirios- Laguna de Sánchez arroyo, 3 Km al E de San José de Boquillas	2	6	2000	J. A. Villareal Q.&M. A. Carranza P.&I. Ramírez	TEX
Donnellsmithia	ternata	ARAMBERRI	Cerro Grande	10	8	1986	Hinton et al.	Hinton
Donnellsmithia	ternata	GALEANA	Pocitos, 10 km E of	26	8	1984	Hinton et al.	Hinton
Donnellsmithia	ternata	GALEANA	Cerro El Potosí	4	6	1989	Hinton et al.	Hinton
Donnellsmithia	ternata	GALEANA	La Poza->Río de San José	1	7	1992	Hinton et al.	Hinton
Donnellsmithia	ternata	GALEANA	Agua Blanca, below	4	7	1992	Hinton et al.	Hinton
Donnellsmithia	ternata	GALEANA	La Poza->Río de San José	25	7	1995	Hinton et al.	Hinton
Donnellsmithia	ternata	GALEANA	La Poza, 21.375 Km al SE, carr a Río de San José.	1	7	1992	H. et al.	TEX
Donnellsmithia	ternata	GALEANA	La Poza, 21.375 Km al	25	7	1995	H. et al.	TEX



Donnellsmithia	ternata	GALEANA	SE, carr a Río de San José.	4	7	1991	H. et al.	TEX
Donnellsmithia	ternata	GALEANA	Agua Blanca (NUEVO LEON - GALEANA)	4	6	1989	H. et al.	TEX
Donnellsmithia	ternata	GALEANA	Cerro El Potosí (NUEVO LEON - GALEANA)	24	7	1977	G. Nesom&C. Wells	TEX
Donnellsmithia	ternata	GENERAL ZARAGOZA	Cerro El Viejo	29	7	1992	Hinton et al.	Hinton
Donnellsmithia	ternata	GENERAL ZARAGOZA	Cerro El Viejo	5	10	1992	Hinton et al.	Hinton
Donnellsmithia	ternata	GENERAL ZARAGOZA	Cerro El Viejo	4	8	1993	Hinton et al.	Hinton
Donnellsmithia	ternata	GENERAL ZARAGOZA	La Encantada->Siberia	6	9	1998	Hinton et al.	Hinton
Donnellsmithia	ternata	GENERAL ZARAGOZA	Cañada La Tinaja.	3	7	1988	T. F. Patterson	TEX
Donnellsmithia	ternata	GENERAL ZARAGOZA	Joya de San Diego.	6	9	1998	H. et al.	TEX
Donnellsmithia	ternata	MONTEMORELOS	6 Km SE of la Trinidad, in La Sa de la Cebolla, just below the summit of one the picachos	5	8	1988	T. F. Patterson	TEX
Eryngium	gramineum	ARAMBERRI	Cerro Grande	24	12	1986	Hinton et al.	Hinton
Eryngium	gramineum	ARAMBERRI	La Escondida, W of	3	8	1993	Hinton et al.	Hinton
Eryngium	gramineum	ARAMBERRI	Cerro El Viejo	3	8	1993	Hinton et al.	Hinton
Eryngium	gramineum	ARAMBERRI	La Escondida.	3	8	1993	Hinton&et al	TEX
Eryngium	gramineum	GALEANA	Cerro El Potosí, ladera E.	20	10	1979	M. J. Warnock	TEX
Eryngium	gramineum	GENERAL ZARAGOZA	Cerro El Viejo	7	7	1992	Hinton et al.	Hinton
Eryngium	gramineum	GENERAL ZARAGOZA	Peña Nevada, Sierra, lado E	5	7	1985	McDonald	TEX
Eryngium	gramineum	GENERAL ZARAGOZA	Cerro El Viejo (NUEVO LEON - GENERAL ZARAGOZA)	7	7	1992	Hinton&et al	TEX
Eryngium	heterophyllum	GALEANA	San José de Las Joyas	9	8	1983	Hinton et al.	Hinton
Eryngium	heterophyllum	GALEANA	Mimbres->Socorro	25	7	1995	Hinton et al.	Hinton
Eryngium	heterophyllum	GALEANA	San José de las Joyas.	9	8	1983	H. et al.	TEX
Eryngium	heterophyllum	GALEANA	Los Mimbres, 8.61 Km al NW, carr a Santa María del Socorro.	25	7	1995	Hinton&et al	TEX
Eryngium	longifolium	MONTERREY	Ciudad Monterrey	7	4	1933	C. H.&M. T. Mueller	TEX
Eryngium	longifolium	SANTIAGO	La Botella	16	6	1994	Hinton et al.	Hinton
Eryngium	longifolium	SANTIAGO	Club Privado La Botella.	16	6	1994	H. et al.	TEX
Eryngium	monocephalum	ARAMBERRI	La Ascensión, 1.3 mi al N.	2	8	1959	C. R. Bell&J. A. Duke	TEX
Eryngium	monocephalum	GALEANA	Galeana, 15 mi al SW.	16	6	1934	C. H.&M. T. Mueller	TEX
Eryngium	nasturtiifolium	MONTERREY	Ciudad Monterrey, cerca de.	6	4	1906	C. G. Pringle	TEX
Eryngium	serratum	GALEANA	Cerro El Potosí, SE slope of	11	6	1981	Hinton et al.	Hinton
Eryngium	serratum	GALEANA	Agua Blanca->San Miguel	28	8	1991	Hinton et al.	Hinton
Eryngium	serratum	GENERAL ZARAGOZA	Cerro El Viejo	29	7	1992	Hinton et al.	Hinton
Eryngium	serratum	GENERAL ZARAGOZA	Cerro El Viejo	28	7	1993	Hinton et al.	Hinton
Eryngium	venustum	ARAMBERRI	Cerro Grande	29	12	1987	Hinton et al.	Hinton
Eryngium	venustum	ARAMBERRI	Aramberri, N of	16	6	1990	Hinton et al.	Hinton

Eryngium	venustum	ARAMBERRI	Cerro El Viejo	1	10	1993	Hinton et al.	Hinton
Eryngium	venustum	ARAMBERRI	La Escondida->Josecito	13	11	1993	Hinton et al.	Hinton
Eryngium	venustum	ARAMBERRI	Aramberri.	16	6	1990	G. B. Hinton	TEX
Eryngium	venustum	DOCTOR ARROYO	Doctor Arroyo, 46 Km al N.	5	8	1970	D. Flyr	TEX
Eryngium	venustum	GALEANA	Cerro El Gallo	18	10	1987	Hinton et al.	Hinton
Eryngium	venustum	GALEANA	Agua Blanca->San Miguel	28	8	1991	Hinton et al.	Hinton
Eryngium	venustum	GALEANA	Pablillo.	31	7	1936	M. Taylor E.	TEX
Eryngium	venustum	GALEANA	Pablillo, 8.1 mi al S.	2	8	1959	C. R. Bell&J. A. Duke	TEX
Eryngium	venustum	GALEANA	Agua Blanca (NUEVO LEON - GALEANA)	28	8	1991	G. B. Hinton	TEX
Eryngium	venustum	GALEANA	Galeana, 13.345 Km al N, carr a Rayones.	27	6	1994	G. B. Hinton	TEX
Eryngium	venustum	GENERAL ZARAGOZA	Cerro El Viejo	6	10	1992	Hinton et al.	Hinton
Eryngium	venustum	GENERAL ZARAGOZA	Cerro El Viejo	16	10	1992	Hinton et al.	Hinton
Eryngium	venustum	GENERAL ZARAGOZA	San Josecito, below	13	11	1993	G. B. Hinton	TEX
Eryngium	venustum	ITURBIDE	Iturbide->Agua Blanca	21	8	1991	Hinton et al.	Hinton
Eryngium	venustum	ITURBIDE	Iturbide, 21.105 Km al SE, carr a Agua Blanca.	21	8	1991	G. B. Hinton	TEX
Eryngium	venustum	MONTEMORELOS	5 Km SE of La Trinidad, on the E side of Sa Cebolla, near Ojo de Agua	7	8	1988	T. F. Patterson	TEX
Foeniculum	vulgare	GALEANA	Sa Infiernillo, cañón San Francisco. aprox 15 Km al NE de Pablillo	4	9	1993	J. Valdéz R.&M. A. Carranza P.	TEX
Mathiasella	bupleuroides	ARAMBERRI	Cerro El Viejo	24	5	1993	Hinton et al.	Hinton
Mathiasella	bupleuroides	GENERAL ZARAGOZA	Cerro El Viejo	29	7	1992	Hinton et al.	Hinton
Mathiasella	bupleuroides	GENERAL ZARAGOZA	Cerro El Viejo	5	10	1992	Hinton et al.	Hinton
Mathiasella	bupleuroides	GENERAL ZARAGOZA	Cerro El Viejo	23	6	1993	Hinton et al.	Hinton
Mathiasella	bupleuroides	GENERAL ZARAGOZA	Cerro El Viejo	29	7	1993	Hinton et al.	Hinton
Mathiasella	bupleuroides	GENERAL ZARAGOZA	Cuauhtemoc, near	5	6	1994	Hinton et al.	Hinton
Mathiasella	bupleuroides	GENERAL ZARAGOZA	Cuauhtemoc.	5	6	1994	H. et al.	TEX
Mathiasella	bupleuroides	GENERAL ZARAGOZA	Cañada La Tinaja.	3	7	1988	T. F. Patterson	TEX
Osmorhiza	mexicana spp. bipatriata	GENERAL ZARAGOZA	Cerro El Viejo	7	7	1992	Hinton et al.	Hinton
Osmorhiza	mexicana spp. bipatriata	DOCTOR ARROYO	San Antonio de Peña Nevada, 12, Km, NE,	99	7	1977	C. Wells&G. Nesom	LL
Osmorhiza	mexicana spp. bipatriata	GALEANA	Cerro El Potosí, ladera E, 8 mi al WNW.	24	7	1977	C. Wells&G. Nesom	LL
Osmorhiza	mexicana spp. bipatriata	GALEANA	Cerro El Potosí.	13	8	1981	P. Porter L.&M. J. Warnock	TEX
Osmorhiza	mexicana spp. bipatriata	ND	Cerro Potosí	27	8	1987	D. Bogler&T. L. Atkins	TEX
Osmorhiza	mexicana spp. mexicana	GENERAL ZARAGOZA	Cerro El Viejo	5	10	1992	Hinton et al.	Hinton
Osmorhiza	mexicana spp. mexicana	ARAMBERRI	La Escondida.	3	8	1993	G. B. Hinton	TEX
Osmorhiza	mexicana spp. mexicana	GALEANA	Agua Blanca.	28	8	1991	G. B. Hinton	TEX
Osmorhiza	mexicana spp. mexicana	GALEANA	Agua Blanca.	25	10	1991	G. B. Hinton	TEX

Osmorhiza	mexicana spp. mexicana	GENERAL ZARAGOZA	La Encantada, 4.89 Km al SW, camino a Siberia.	6	9	1988	G. B. Hinton	TEX
Osmorhiza	mexicana spp. mexicana	GENERAL ZARAGOZA	Cañada La Tinaja.	2	7	1988	T. F. Patterson	TEX
Osmorhiza	mexicana spp. mexicana	ND	Sa El Soldado, Cerro Peña Nevada, exposición E (NUEVO LEON - ND)	24	8	1989	J. A. Villarreal&M. A. Carranza P.&G. Nesom&J. Norris	TEX
Pimpinella	anisum	GALEANA	Rancho Aguililla	3	7	1989	Hinton et al.	Hinton
Prinosciadium	humile	GALEANA	Agua Blanca (NUEVO LEON - GALEANA)	4	7	1992	G. B. Hinton	TEX
Prinosciadium	humile	ITURBIDE	Iturbide->Linares + 12 km	18	1	1993	Hinton et al.	Hinton
Prinosciadium	humile	MONTEMORELOS	6 Km SE of la Trinidad, in La Sa de la Cebolla, just below the summit of one the picachos	5	8	1988	T. F. Patterson	TEX
Prinosciadium	humile	MONTERREY	Centro Recreativo Chipinque. (NUEVO LEON - MONTERREY)	99	4	1961	R. Ford S.	TEX
Prinosciadium	humile	MONTERREY	Ciudad Monterrey, Sa madre	10	3	1906	C. G. Pringle	TEX
Prinosciadium	humile	ND	Centro Recreativo Chipinque. (NUEVO LEON - ND)	19	4	1947	F. A. Barkley	TEX
Prinosciadium	humile	SANTIAGO	Club Privado La Botella.	16	6	1994	Hinton&et al	TEX
Prinosciadium	humile	SANTIAGO	Cañón La Boca, camino a Laguna de Sánchez, Villa de Santiago	9	3	1993	J. A. Villarreal&M. A. Carranza P.&A. Ortega	TEX
Sanicula	liberta	ARAMBERRI	Cerro El Viejo	28	7	1993	Hinton et al.	Hinton
Sanicula	liberta	ARAMBERRI	Cerro El Viejo	16	6	1993	Hinton et al.	Hinton
Sanicula	liberta	ARAMBERRI	La Escondida, W of	3	8	1993	Hinton et al.	Hinton
Sanicula	liberta	ARAMBERRI	Cerro El Viejo	2	5	1994	Hinton et al.	Hinton
Sanicula	liberta	ARAMBERRI	La Caballada	28	4	1995	H. et al.	TEX
Sanicula	liberta	ARAMBERRI	La Escondida.	3	8	1993	H. et al.	TEX
Sanicula	liberta	GALEANA	Agua Blanca, above	25	10	1991	Hinton et al.	Hinton
Sanicula	liberta	GALEANA	Agua Blanca, above	4	7	1992	Hinton et al.	Hinton
Sanicula	liberta	GALEANA	Pablillo.	26	8	1936	M. Taylor	TEX
Sanicula	liberta	GALEANA	Galeana, 15 mi al SW.	25	7	1934	C. H.&M. T. Mueller	TEX
Sanicula	liberta	GALEANA	Galeana (NUEVO LEON - GALEANA)	25	10	1991	H. et al.	TEX
Sanicula	liberta	GENERAL ZARAGOZA	Cerro El Viejo	7	7	1992	Hinton et al.	Hinton
Sanicula	liberta	GENERAL ZARAGOZA	Cerro El Viejo	29	7	1993	Hinton et al.	Hinton
Sanicula	liberta	GENERAL ZARAGOZA	Los Caballos	2	8	1994	Hinton et al.	Hinton
Sanicula	liberta	ITURBIDE	Iturbide->Agua Blanca	21	8	1991	Hinton et al.	Hinton
Sanicula	liberta	ITURBIDE	Iturbide --> Agua Blanca	21	8	1991	H. et al.	TEX
Sanicula	liberta	ND	Sa Madre Oriental, El Manzano, camino a Cola de Caballo (NUEVO LEON - ND)	2	6	2000	J. A. Villareal Q.&M. A. Carranza P.	TEX
Sanicula	liberta	SANTIAGO	Puerto Suizo	12	5	1994	Hinton et al.	Hinton
Sanicula	liberta	SANTIAGO	Salto de Agua Cola De Caballo.	26	4	1976	R. Sanders	TEX
Sanicula	mexicana	ARAMBERRI	La Caballada	28	4	1995	H. et al.	TEX
Tauschia	bicolor	ND	Areas cercanas Cola de Caballo (NUEVO LEON - ND)	30	4	1987	J. A. Villarreal&M. A. Carranza P.	TEX

Tauschia	hintoniorum	GALEANA	La Martha, Sierra	14	4	1985	H. et al.	TEX
Tauschia	hintoniorum	RAYONES	cima de la Sa de la Marta, 40 Km al E de San Antonio de las Alazanas (NUEVO LEON - RAYONES)	5	5	1995	J. A. Villarreal&M. A. Carranza P.&J. A. Encina	TEX
Tauschia	infernicola	ARAMBERRI	La Escondida->San Francisco	23	7	1993	Hinton et al.	Hinton TEX
Tauschia	infernicola	ARAMBERRI	La Escondida, 22.36 Km al NE, carr a San Francisco de Leos.	23	7	1993	H. et al.	TEX
Tauschia	infernicola	GALEANA	Agua Blanca->La Purísima	3	3	1992	Hinton et al.	Hinton TEX
Tauschia	infernicola	GALEANA	Agua Blanca 4.475 mi al NE, carr a La Purísima.	3	3	1992	H. et al.	TEX
Tauschia	infernicola	GENERAL ZARAGOZA	Zaragoza, 4.5 mi al SSW.	99	7	1977	C. Wells	LL
Tauschia	infernicola	ND	Along rd from Rancho La Encantada to Zaragoza. Mpio Zaragoza	4	7	1988	T. F. Patterson	TEX
Tauschia	johnstoniana	ARAMBERRI	Cerro Grande	4	5	1986	Hinton et al.	Hinton TEX
Tauschia	johnstoniana	ARAMBERRI	Cerro Grande	18	5	1986	Hinton et al.	Hinton TEX
Tauschia	johnstoniana	DOCTOR ARROYO	San Antonio de Peña Nevada.	4	7	1959	J. H. Beaman	TEX
Tauschia	johnstoniana	GALEANA	Cerro El Gallo	21	2	1990	Hinton et al.	Hinton TEX
Tauschia	johnstoniana	GALEANA	Pablillo.	4	5	1986	H. et al.	TEX
Tauschia	madrensis	GALEANA	Cerro El Potosí	2	5	1969	Hinton et al.	Hinton TEX
Tauschia	madrensis	GALEANA	Cerro El Potosí, summit	2	7	1995	Hinton et al.	Hinton TEX
Tauschia	madrensis	GALEANA	La Martha, Sierra	14	4	1985	H. et al.	TEX
Tauschia	madrensis	GALEANA	Cerro El Potosí.	2	7	1995	H. et al.	TEX
Tauschia	madrensis	GALEANA	Cerro El Potosí.	26	7	1985	McDonald	TEX
Tauschia	madrensis	GALEANA	Cerro El Potosí.	24	7	1977	C. Wells&G. Nesom	LL
Tauschia	madrensis	GALEANA	Cerro El Potosí (NUEVO LEON - GALEANA)	2	5	1969	H. et al.	TEX
Tauschia	madrensis	GENERAL ZARAGOZA	San Antonio Peña Nevada	18	5	1978	Hinton et al.	Hinton TEX
Tauschia	madrensis	ND	Summit Cerro El Potosí	18	5	1982	L. J. Dorr&T. L. Atkins	TEX
Tauschia	madrensis	ND	Cerro Potosí	21	6	1985	McDonald	TEX
Tauschia	madrensis	ND	Cerro Potosí	19	6	1966	L. Gilbert	TEX
Torilis	arvensis	SANTIAGO	Puerto Suizo	16	6	1994	Hinton et al.	Hinton

## ARALIACEAE

Género	Especie	Municipio	Localdiad	Día	Mes	Año	Colectores	Herbario
Hydrocotyle	umbellulata	MONTERREY	Ciudad Monterrey, 20 mi al SE.	28	7	1971	H. M. Parker	LL
Hydrocotyle	verticillata	ARAMBERRI	Cerro El Viejo	18	3	1995	Hinton et al.	Hinton TEX
Hydrocotyle	verticillata	ARAMBERRI	San Juan de Avilés, nr.	9	9	1996	G. S. Hinton	TEX
Hydrocotyle	verticillata	SANTIAGO	Presa Rodrigo Gómez, (La Boca), cerca de.	24	5	1964	S. Contreras	TEX

## AQUIFOLIACEAE

Género	Especie	Municipio	Localdiad	Día	Mes	Año	Colectores	Herbario
Ilex	rubra	GENERAL ZARAGOZA	Cerro El Viejo	16	10	1992	Hinton et al.	Hinton TEX
Ilex	brandegeana	MONTEMORELOS	La Trinidad.	11	11	1986	B. Muller U.	TEX
Ilex	rubra	SANTIAGO	El Cercado.	13	8	1934	C. H. Mueller&M. T. Mueller	TEX

ASTERACEAE

<b>Género</b>	<b>Especie</b>	<b>Municipio</b>	<b>Localidad</b>	<b>Día</b>	<b>Mes</b>	<b>Año</b>	<b>Colectores</b>	<b>Herbario</b>
<i>Achillea</i>	<i>millefolium</i> var. <i>pacifica</i>	ARAMBERRI	San Juan Puente y Avilés	2	8	1980	Hinton et al.	Hinton
<i>Achillea</i>	<i>millefolium</i> var. <i>pacifica</i>	RAYONES	El Cedral, Sa de Arteaga 30 Km al E de San Antonio de las Alazanas	6	9	1994	J. A. Villarreal&M. A. Carranza P.&J. A. Encina	TEX
<i>Achillea</i>	<i>millefolium</i> var. <i>pacifica</i>	ARAMBERRI	San Juan de Avilés.	2	8	1980	Hinton&et al	TEX
<i>Achillea</i>	<i>millefolium</i> var. <i>pacifica</i>	GALEANA	Pablillo	5	8	1936	M. Taylor	TEX
<i>Achillea</i>	<i>millefolium</i> var. <i>pacifica</i>	GALEANA	San José de las Joyas.	18	9	1983	Hinton&et al	TEX
<i>Achillea</i>	<i>millefolium</i> var. <i>pacifica</i>	GALEANA	Galeana, 15 mi al SW.	17	6	1934	C. H. Mueller&M. T. Mueller	TEX
<i>Achillea</i>	<i>millefolium</i> var. <i>pacifica</i>	GALEANA	Galeana.	99	9	1970	D. H. Norris	LL
<i>Achillea</i>	<i>millefolium</i> var. <i>pacifica</i>	GALEANA	Galeana.	24	8	1984	M. Lavin&A. T. Whittemore&T. L. Atkins	TEX
<i>Achillea</i>	<i>millefolium</i> var. <i>pacifica</i>	GALEANA	Cerro El Potosí, ladera SE.	25	6	1960	J. H. Beaman	TEX
<i>Achillea</i>	<i>millefolium</i> var. <i>pacifica</i>	GALEANA	Cerro El Potosí (NUEVO LEON - GALEANA)	21	6	1969	Hinton&et al	TEX
<i>Achillea</i>	<i>millefolium</i> var. <i>pacifica</i>	GALEANA	Cerro El Potosí.	26	10	1984	McDonald&Gómez	TEX
<i>Achillea</i>	<i>millefolium</i> var. <i>pacifica</i>	GALEANA	Cerro El Potosí.	29	9	1985	J. Elizondo&R. Banda S.	TEX
<i>Achillea</i>	<i>millefolium</i> var. <i>pacifica</i>	MINA	Gomas, Sierra	1	8	1975	S. González E.&A. M. Bailey	TEX
<i>Achillea</i>	<i>millefolium</i> var. <i>pacifica</i>	MONTEMORELOS	6 Km SE of La Trinidad, summit of one the picachos of Sa La Cebolla	5	8	1988	T. F. Patterson	TEX
<i>Achillea</i>	<i>millefolium</i> var. <i>pacifica</i>	ND	Ca 1 mi WSW in small valley, 15 mi E of San Rafael off Hwy 57 (NUEVO LEON - ND)	22	7	1977	C. Wells&G. Nesom	LL
<i>Achillea</i>	<i>millefolium</i> var. <i>pacifica</i>	ND	Cerro Potosí	18	6	1966	L. E. Gilbert	TEX
<i>Achillea</i>	<i>millefolium</i> var. <i>pacifica</i>	ND	Cerro Potosí	27	8	1987	D. Bogler&T. L. Atkins	TEX
<i>Achillea</i>	<i>millefolium</i> var. <i>pacifica</i>	RAYONES	Sierra La Cebolla.	7	7	1935	C. H. Mueller	TEX
<i>Achillea</i>	<i>millefolium</i> var. <i>pacifica</i>	SAN PEDRO GARZA GARCÍA	Chipinque.	8	6	1962	G. L. Webster&W. Adams P.&K. Miller&L. Miller	TEX
<i>Acmella</i>	<i>oppositifolia</i> var. <i>oppositifolia</i>	ARAMBERRI	Aramberri, N of	1	9	1990	Hinton et al.	Hinton
<i>Acmella</i>	<i>oppositifolia</i> var. <i>oppositifolia</i>	ARAMBERRI	Aramberri, N	1	9	1990	Hinton&et al	TEX
<i>Acmella</i>	<i>oppositifolia</i> var. <i>oppositifolia</i>	MONTEMORELOS	Anacuitas (Adjuntas de Ballesteros).	5	9	1992	T. F. Patterson&A. LeDuc D.&J. A. Soule	TEX
<i>Acourtia</i>	<i>aspera</i>	ARAMBERRI	Cerro Grande	10	10	1986	Hinton et al.	Hinton
<i>Acourtia</i>	<i>aspera</i>	GALEANA	San José del Río, near	24	9	1991	Hinton et al.	Hinton
<i>Acourtia</i>	<i>aspera</i>	GALEANA	La Poza->Río de San José	1	11	1991	Hinton et al.	Hinton
<i>Acourtia</i>	<i>coulteri</i>	ARAMBERRI	Cerro El Viejo	28	7	1993	Hinton et al.	Hinton

<i>Acourtia</i>	<i>coulteri</i>	GENERAL ZARAGOZA	Potreritos	2	8	1994	Hinton et al.	
<i>Acourtia</i>	<i>coulteri</i>	GENERAL ZARAGOZA	Potreritos.	2	8	1994	Hinton&et al	Hinton TEX
<i>Acourtia</i>	<i>hidalgoana</i>	GENERAL ZARAGOZA	Cerro El Viejo	16	10	1992	Hinton et al.	Hinton
<i>Acourtia</i>	<i>hidalgoana</i>	GENERAL ZARAGOZA	Cerro El Viejo	23	9	1993	Hinton et al.	Hinton
<i>Acourtia</i>	<i>hidalgoana</i>	GENERAL ZARAGOZA	Puerto Pino, below	3	10	1998	Hinton et al.	Hinton
<i>Acourtia</i>	<i>hidalgoana</i>	GENERAL ZARAGOZA	La Encantada, 7 km S sobre el camino a Doctor Arroyo	18	11	1993	J. A. Villarreal&M. A. Carranza P.	Hinton TEX
<i>Acourtia</i>	<i>hintoniorum</i>	DOCTOR ARROYO	San Josecito, below	3	10	1998	Hinton et al.	Hinton
<i>Acourtia</i>	<i>hintoniorum</i>	GENERAL ZARAGOZA	La Escondida->Josecito	13	11	1993	Hinton et al.	Hinton
<i>Acourtia</i>	<i>hintoniorum</i>	GENERAL ZARAGOZA	La Joya de San Diego, above	6	9	1998	Hinton et al.	Hinton
<i>Acourtia</i>	<i>hintoniorum</i>	GENERAL ZARAGOZA	Puerto Pino, below	3	10	1998	Hinton et al.	Hinton
<i>Acourtia</i>	<i>hintoniorum</i>	GENERAL ZARAGOZA	N side of Peña Nevada, at Puerto Pinos and jct with rd to Joya de San Diego, on rd up from San Antonio de Peña Nevada	23	8	1989	G. Nesom&J. Norris	Hinton TEX
<i>Acourtia</i>	<i>hintoniorum</i>	GENERAL ZARAGOZA	San Josecito.	3	10	1998	Hinton&et al	TEX
<i>Acourtia</i>	<i>hintoniorum</i>	GENERAL ZARAGOZA	El Pino, (Puerto El Pino).	3	10	1998	Hinton&et al	TEX
<i>Acourtia</i>	<i>hintoniorum</i>	GENERAL ZARAGOZA	El Pino, (Puerto El Pino).	3	10	1998	Hinton&et al	TEX
<i>Acourtia</i>	<i>hintoniorum</i>	GENERAL ZARAGOZA	Joya de San Diego.	6	9	1998	Hinton&et al	TEX
<i>Acourtia</i>	<i>nana</i>	ARAMBERRI	Ascención->Sandia	9	5	1992	Hinton et al.	Hinton
<i>Acourtia</i>	<i>nana</i>	ARAMBERRI	La Ascensión, 12.455 Km al SW, carr a Sandía.	9	5	1992	Hinton&et al	TEX
<i>Acourtia</i>	<i>nana</i>	DOCTOR ARROYO	Doctor Arroyo.	11	10	1984	S. Sundberg&M. Lavin	TEX
<i>Acourtia</i>	<i>nana</i>	GALEANA	Rancho Aguililla, near	17	10	1989	Hinton et al.	Hinton
<i>Acourtia</i>	<i>nana</i>	GALEANA	Rancho Aguililla, S of	19	10	1996	Hinton et al.	Hinton
<i>Acourtia</i>	<i>nana</i>	GALEANA	El Aguililla, cerca de.	17	10	1989	Hinton&et al	TEX
<i>Acourtia</i>	<i>nana</i>	GALEANA	El Aguililla.	19	10	1996	Hinton&et al	TEX
<i>Acourtia</i>	<i>parryi</i>	ARAMBERRI	La Soledad, near	14	7	1993	Hinton et al.	Hinton
<i>Acourtia</i>	<i>parryi</i>	ARAMBERRI	La Soledad, nr	14	7	1993	Hinton&et al	TEX
<i>Acourtia</i>	<i>parryi</i>	GALEANA	Rancho Aguililla, near	20	9	1989	Hinton et al.	Hinton
<i>Acourtia</i>	<i>parryi</i>	GALEANA	Rancho Aguililla, S of	19	10	1996	Hinton et al.	Hinton
<i>Acourtia</i>	<i>parryi</i>	GALEANA	El Aguililla, cerca de.	20	9	1989	Hinton&et al	TEX
<i>Acourtia</i>	<i>parryi</i>	GALEANA	El Aguililla.	19	10	1996	Hinton&et al	TEX
<i>Acourtia</i>	<i>parryi</i>	GARCÍA	Sesteo de las Aves.	22	7	1971	D. Green	TEX
<i>Acourtia</i>	<i>parryi</i>	ND	25 (rd) mi NE of Dr Arroyo, 11.1 mi SW of La Escondida along Hwy 29 (NUEVO LEON - ND)	8	9	1971	J. S. Henrickson&S. Sundberg	LL

<i>Acourtia</i>	<i>parryi</i>	ND	25 mi S of San Roberto, on rte 57	16	7	1975	D. S. Seigler&G. Holstein	LL
<i>Acourtia</i>	<i>purpusii</i>	ARAMBERRI	La Escondida, S of	16	10	1993	Hinton et al.	Hinton
<i>Acourtia</i>	<i>purpusii</i>	ARAMBERRI	La Escondida->Josecito	13	11	1993	Hinton et al.	Hinton
<i>Acourtia</i>	<i>purpusii</i>	ARAMBERRI	La Escondida->Josécito (NUEVO LEON - ARAMBERRI)	13	11	1993	Hinton&et al	TEX
<i>Acourtia</i>	<i>purpusii</i>	ARAMBERRI	La Escondida.	16	10	1993	Hinton&et al	TEX
<i>Acourtia</i>	<i>purpusii</i>	DOCTOR ARROYO	San Antonio de Peña Nevada, 6.3 mi al NNE, camino a Zaragoza.	99	10	1984	T. J. Ayers&R. W. Scott	TEX
<i>Acourtia</i>	<i>purpusii</i>	GALEANA	Río de San José, nr (NUEVO LEON - GALEANA)	24	9	1991	Hinton&et al	TEX
<i>Acourtia</i>	<i>purpusii</i>	GALEANA	Puerto de Pastores, 4.3 mi al E.	20	8	1979	B. L. Turner&F. Davies	TEX
<i>Acourtia</i>	<i>purpusii</i>	GALEANA	La Poza, 21.375 Km al SE, carr a Río de San José.	1	11	1991	Hinton&et al	TEX
<i>Acourtia</i>	<i>purpusii</i>	GALEANA	Galeana, 15 Km al SW, por aire.	10	10	1982	J. S. Henrickson&W. J. Hess	TEX
<i>Acourtia</i>	<i>purpusii</i>	GALEANA	Galeana, 12, mi, NW, NE lowermost slopes of Cerro Potosí, along rd to microwave station	20	8	1979	B. L. Turner&F. Davies	TEX
<i>Acourtia</i>	<i>purpusii</i>	ITURBIDE	Iturbide, 1 mi al W.	23	10	1981	L. J. Dorr&K. C. Nixon&J. M. Poole&D. M. Smith	TEX
<i>Acourtia</i>	<i>queretarana</i>	ITURBIDE	Iturbide, 13.765 mi al E, carr a Linares.	18	1	1993	Hinton&et al	TEX
<i>Acourtia</i>	<i>queretarana</i>	LINARES	Iturbide->Linares + 12 km	18	1	1993	Hinton et al.	Hinton
<i>Acourtia</i>	<i>runcinata</i> (Figura 104)	ARAMBERRI	Aramberri, N of	16	6	1990	Hinton et al.	Hinton
<i>Acourtia</i>	<i>runcinata</i>	ARAMBERRI	Sandia Grande, canyon near	17	5	1992	Hinton et al.	Hinton
<i>Acourtia</i>	<i>runcinata</i>	ARAMBERRI	(La Escondida->Aramberri)->Dolores	9	11	1993	Hinton et al.	Hinton
<i>Acourtia</i>	<i>runcinata</i>	ARAMBERRI	Aramberri, N	16	6	1990	Hinton&et al	TEX
<i>Acourtia</i>	<i>runcinata</i>	ARAMBERRI	La Escondida.	9	11	1993	Hinton&et al	TEX
<i>Acourtia</i>	<i>runcinata</i>	ARAMBERRI	Sandía (Sandía El Grande), cerca de.	17	5	1992	Hinton&et al	TEX
<i>Acourtia</i>	<i>runcinata</i>	BUSTAMANTE	Sa Gomas, Bustamante Canyon, N exposure	13	8	1988	T. F. Patterson	TEX
<i>Acourtia</i>	<i>runcinata</i>	CHINA	China, 34.165 mi al NE, carr a Reynosa.	99	11	1961	R. Ford S.	TEX
<i>Acourtia</i>	<i>runcinata</i>	DOCTOR ARROYO	Santa Gertrudis, near	13	5	1993	Hinton et al.	Hinton
<i>Acourtia</i>	<i>runcinata</i>	DOCTOR ARROYO	Santa Gertrudis, cerca de.	13	5	1993	Hinton&et al	TEX
<i>Acourtia</i>	<i>runcinata</i>	GALEANA	Above Sta Rosa	14	4	1992	Hinton et al.	Hinton

<i>Acourtia</i>	<i>runcinata</i>	GALEANA	Above Santa Rosa (NUEVO LEON - GALEANA)	14	4	1992	Hinton&et al	TEX
<i>Acourtia</i>	<i>runcinata</i>	GALEANA	Galeana, 13.345 Km al N, carr a Rayones.	17	10	1990	Hinton&et al	TEX
<i>Acourtia</i>	<i>runcinata</i>	MONTERREY	Ciudad Monterrey, cerca de.	7	4	1906	C. G. Pringle	LL
<i>Acourtia</i>	<i>runcinata</i>	ND	Puerto de Pedernales, near the Estación Microondas on Hwy 53	16	3	1973	M. C. Johnston&T. L. Wendt&F. Chiang C.	LL
<i>Acourtia</i>	<i>runcinata</i>	ND	Cañada Cueva Ahumada 5 Km al N de Rincónada	20	4	1983	J. A. Villarreal&M. A. Carranza P.&A. Ortega	TEX
<i>Acourtia</i>	<i>runcinata</i>	ND	Minas Manto Blanco y Sabana Blanca, just N of the Cañón de Potrerillos	17	3	1973	M. C. Johnston&T. L. Wendt&F. Chiang C.	LL
<i>Acourtia</i>	<i>runcinata</i>	RAYONES	Galeana->Rayones + 24 km	17	10	1990	Hinton et al.	Hinton
<i>Acourtia</i>	<i>wrightii</i>	ARAMBERRI	Cerro Grande	10	8	1986	Hinton et al.	Hinton
<i>Acourtia</i>	<i>wrightii</i>	ARAMBERRI	Sandia Grande, canyon near	17	5	1992	Hinton et al.	Hinton
<i>Acourtia</i>	<i>wrightii</i>	ARAMBERRI	La Soledad, near	14	7	1993	Hinton et al.	Hinton
<i>Acourtia</i>	<i>wrightii</i>	ARAMBERRI	Sandía (Sandía El Grande), cerca de.	17	5	1992	Hinton&et al	TEX
<i>Acourtia</i>	<i>wrightii</i>	ARAMBERRI	La Soledad (Rusia)	14	7	1993	Hinton&et al	TEX
<i>Acourtia</i>	<i>wrightii</i>	GALEANA	Cerro El Potosí, S slope of	25	6	1983	Hinton et al.	Hinton
<i>Acourtia</i>	<i>wrightii</i>	GALEANA	Cerro El Potosí	9	8	1983	Hinton et al.	Hinton
<i>Acourtia</i>	<i>wrightii</i>	GALEANA	San José de Raíces	18	9	1983	Hinton et al.	Hinton
<i>Acourtia</i>	<i>wrightii</i>	GALEANA	El Potosí, above	22	4	1984	Hinton et al.	Hinton
<i>Acourtia</i>	<i>wrightii</i>	GALEANA	La Becerra, above	23	9	1989	Hinton et al.	Hinton
<i>Acourtia</i>	<i>wrightii</i>	GALEANA	Rancho Aguillilla, near	17	10	1989	Hinton et al.	Hinton
<i>Acourtia</i>	<i>wrightii</i>	GALEANA	La Becerra, above	21	10	1989	Hinton et al.	Hinton
<i>Acourtia</i>	<i>wrightii</i>	GALEANA	Catarino Rodriguez, (El Potosí).	9	8	1983	Hinton&et al	TEX
<i>Acourtia</i>	<i>wrightii</i>	GALEANA	Catarino Rodriguez, (El Potosí).	22	4	1984	Hinton&et al	TEX
<i>Acourtia</i>	<i>wrightii</i>	GALEANA	San José de Raíces.	18	9	1983	Hinton&et al	TEX
<i>Acourtia</i>	<i>wrightii</i>	GALEANA	Arroyo Hondo, Hacienda San José de Raíces	31	7	1935	C. H. Mueller	TEX
<i>Acourtia</i>	<i>wrightii</i>	GALEANA	Samaniego y La Becerra.	21	10	1989	Hinton&et al	TEX
<i>Acourtia</i>	<i>wrightii</i>	GALEANA	Samaniego y La Becerra.	23	9	1989	Hinton&et al	TEX
<i>Acourtia</i>	<i>wrightii</i>	GALEANA	El Aguillilla, cerca de.	17	10	1989	Hinton&et al	TEX
<i>Acourtia</i>	<i>wrightii</i>	GALEANA	Cerro El Potosí, ladera S.	25	6	1983	Hinton&et al	TEX
<i>Acourtia</i>	<i>wrightii</i>	ND	Just N of Estación Microondas Mariposa; about 3 Km from Coahuila line near	24	5	1973	M. C. Johnston&T. L. Wendt&F. Chiang C.	LL



			Monterrey-Salttillo Hwy						
<i>Ageratina</i>	<i>atrocordata</i>	ITURBIDE	4.1 mi S of Iturbide (Hwy 60), Loma La Bandera, NW of Ejido Santa Rosa	26	10	1982	S. Sundberg&K. C. Nixon&J. Grimes	TEX	
<i>Ageratina</i>	<i>atrocordata</i>	ITURBIDE	Iturbide, 25 Km al S, camino a Agua Blanca.	27	10	1982	S. Sundberg&K. C. Nixon&J. Grimes	TEX	
<i>Ageratina</i>	<i>calaminthifolia</i>	ARAMBERRI	Cerro Grande	10	10	1986	Hinton et al.	Hinton	
<i>Ageratina</i>	<i>calaminthifolia</i>	ARAMBERRI	Aramberri, N of	23	11	1989	Hinton et al.	Hinton	
<i>Ageratina</i>	<i>calaminthifolia</i>	ARAMBERRI	La Escondida, S of	16	10	1993	Hinton et al.	Hinton	
<i>Ageratina</i>	<i>calaminthifolia</i>	ARAMBERRI	Aramberri->El Salitre	26	10	1993	Hinton et al.	Hinton	
<i>Ageratina</i>	<i>calaminthifolia</i>	ARAMBERRI	(La Escondida->Aramberri)->Dolores	9	11	1993	Hinton et al.	Hinton	
<i>Ageratina</i>	<i>calaminthifolia</i>	ARAMBERRI	Sandia->La Soledad	9	11	1994	Hinton et al.	Hinton	
<i>Ageratina</i>	<i>calaminthifolia</i>	ARAMBERRI	Aramberri, N	23	11	1989	Hinton&et al	TEX	
<i>Ageratina</i>	<i>calaminthifolia</i>	ARAMBERRI	Aramberri, 7.49 mi al S, carr a El Salitre.	26	10	1993	Hinton&et al	TEX	
<i>Ageratina</i>	<i>calaminthifolia</i>	ARAMBERRI	La Escondida.	9	11	1993	Hinton&et al	TEX	
<i>Ageratina</i>	<i>calaminthifolia</i>	ARAMBERRI	La Escondida.	16	10	1993	Hinton&et al	TEX	
<i>Ageratina</i>	<i>calaminthifolia</i>	ARAMBERRI	Sandía (Sandía El Grande), 12.905 Km al S, carr a La Soledad.	9	11	1994	Hinton&et al	TEX	
<i>Ageratina</i>	<i>calaminthifolia</i>	DOCTOR ARROYO	Ca 35 mi NE of Dr Arroyo, NE of San Antonio Peña Nevada, N side of Cerro Peña Nevada, along rd ca 2 mi N of El Puerto	15	9	1988	G. Nesom&J. Wells	TEX	
<i>Ageratina</i>	<i>calaminthifolia</i>	GALEANA	Las Placetas	30	9	1989	Hinton et al.	Hinton	
<i>Ageratina</i>	<i>calaminthifolia</i>	GALEANA	Rancho Aguillilla, near	17	10	1989	Hinton et al.	Hinton	
<i>Ageratina</i>	<i>calaminthifolia</i>	GALEANA	Cerro El Gallo	12	11	1989	Hinton et al.	Hinton	
<i>Ageratina</i>	<i>calaminthifolia</i>	GALEANA	Galeana->Rayones + 6 km	12	11	1989	Hinton et al.	Hinton	
<i>Ageratina</i>	<i>calaminthifolia</i>	GALEANA	La Becerra, above	8	12	1989	Hinton et al.	Hinton	
<i>Ageratina</i>	<i>calaminthifolia</i>	GALEANA	La Poza->Río de San José	1	10	1991	Hinton et al.	Hinton	
<i>Ageratina</i>	<i>calaminthifolia</i>	GALEANA	La Poza->Río de San José	1	9	1992	Hinton et al.	Hinton	
<i>Ageratina</i>	<i>calaminthifolia</i>	GALEANA	Above La Cuesta.	24	10	2003	Hinton et al.	Hinton	
<i>Ageratina</i>	<i>calaminthifolia</i>	GALEANA	SW of Laguna de Labradores	17	10	2003	Hinton et al.	Hinton	
<i>Ageratina</i>	<i>calaminthifolia</i>	GALEANA	SW of Laguna de Labradores	17	10	2003	Hinton et al.	Hinton	
<i>Ageratina</i>	<i>calaminthifolia</i>	GALEANA	SW of Laguna de Labradores	31	10	2003	Hinton et al.	Hinton	
<i>Ageratina</i>	<i>calaminthifolia</i>	GALEANA	SW of Laguna de Labradores	31	10	2003	Hinton et al.	Hinton	
<i>Ageratina</i>	<i>calaminthifolia</i>	GALEANA	Potrero Prieto	7	11	2003	Hinton et al.	Hinton	
<i>Ageratina</i>	<i>calaminthifolia</i>	GALEANA	Highway->Potrero Prieto	7	11	2003	Hinton et al.	Hinton	
<i>Ageratina</i>	<i>calaminthifolia</i>	GALEANA	NE of Los Pocitos	5	12	2003	Hinton et al.	Hinton	
<i>Ageratina</i>	<i>calaminthifolia</i>	GALEANA	NE of Los Pocitos	5	12	2003	Hinton et al.	Hinton	
<i>Ageratina</i>	<i>calaminthifolia</i>	GALEANA	La Poza, 21.375 Km al SE, carr a	1	9	1992	Hinton&et al	TEX	

<i>Ageratina</i>	<i>calaminthifolia</i>	GALEANA	Río de San José. La Poza, 21.375 Km al SE, carr a Río de San José.	1	10	1991	Hinton&et al	TEX
<i>Ageratina</i>	<i>calaminthifolia</i>	GALEANA	Santa Rita de Cordeladas, ca 7 mi NE of San San Roberto jct (Hwys 57 &31), S of Cerro Potosí	24	10	1982	S. Sundberg&K. C. Nixon&J. Grimes	TEX
<i>Ageratina</i>	<i>calaminthifolia</i>	GALEANA	Las Placetas	30	9	1989	Hinton&et al	TEX
<i>Ageratina</i>	<i>calaminthifolia</i>	GALEANA	Galeana, 13.345 Km al N, carr a Rayones.	12	11	1989	Hinton&et al	TEX
<i>Ageratina</i>	<i>calaminthifolia</i>	GALEANA	Entronque San Roberto, 7 mi al E, carr a Galeana.	8	10	1959	J. Graham&M. C. Johnston	TEX
<i>Ageratina</i>	<i>calaminthifolia</i>	GALEANA	Santa Rita, (Santa Rita de Cordeladas).	24	10	1982	K. C. Nixon&J. Grimes&S. Sundberg	TEX
<i>Ageratina</i>	<i>calaminthifolia</i>	GALEANA	Samaniego y La Becerra.	8	12	1989	Hinton&et al	TEX
<i>Ageratina</i>	<i>calaminthifolia</i>	GALEANA	El Aguillilla, cerca de.	17	10	1989	Hinton&et al	TEX
<i>Ageratina</i>	<i>calaminthifolia</i>	GALEANA	Cerro El Potosí.	16	10	1988	G. Nesom&D. Morgan	TEX
<i>Ageratina</i>	<i>calaminthifolia</i>	ITURBIDE	Iturbide, 1 mi al E.	2	11	1980	B. L. Turner	TEX
<i>Ageratina</i>	<i>calaminthifolia</i>	ND	3.2 mi S of Galeana, just E of rd (NUEVO LEON - ND)	99	10	1984	T. J. Ayers&R. W. Scott	TEX
<i>Ageratina</i>	<i>calaminthifolia</i>	ND	14.4 mi S along rte 60 from San Roberto jct rd to Dr Arroyo Tunalillo	10	10	1985	B. L. Turner&T. J. Ayers	TEX
<i>Ageratina</i>	<i>calaminthifolia</i>	SANTA CATARINA	Tunalillo.	29	10	1994	Hinton et al.	Hinton TEX
<i>Ageratina</i>	<i>calaminthifolia</i>	SANTA CATARINA	Tunalillo.	29	10	1994	Hinton&et al	Hinton TEX
<i>Ageratina</i>	<i>calophylla</i>	ARAMBERRI	Aramberri, N of	23	11	1993	Hinton et al.	Hinton TEX
<i>Ageratina</i>	<i>calophylla</i>	DOCTOR ARROYO	San Antonio de Peña Nevada, 6.3 mi al NNE, camino a Zaragoza.	99	10	1984	T. J. Ayers&R. W. Scott	Hinton TEX
<i>Ageratina</i>	<i>calophylla</i>	GALEANA	Rancho Aguillilla, near	2	11	1971	Hinton et al.	Hinton
<i>Ageratina</i>	<i>calophylla</i>	GALEANA	San José del Río, near	2	10	1991	Hinton et al.	Hinton
<i>Ageratina</i>	<i>calophylla</i>	GALEANA	La Poza->Río de San José	1	11	1991	Hinton et al.	Hinton TEX
<i>Ageratina</i>	<i>calophylla</i>	GALEANA	Río de San José, nr (NUEVO LEON - GALEANA)	2	10	1991	Hinton&et al	Hinton TEX
<i>Ageratina</i>	<i>calophylla</i>	GALEANA	La Poza, 21.375 Km al SE, carr a Río de San José.	1	11	1991	Hinton&et al	TEX
<i>Ageratina</i>	<i>calophylla</i>	GALEANA	Dieciocho de Marzo, 0.6 mi al NW, camino a San Rafael.	22	7	1981	J. M. Poole&W. J. Elisens	TEX
<i>Ageratina</i>	<i>calophylla</i>	GALEANA	2 Km W of Rincón de San Antonio on rd to Galeana- Pablillo Hwy intersection, ca 6 Km N of Pablillo	99	10	1984	T. J. Ayers&R. W. Scott	TEX

<i>Ageratina</i>	<i>calophylla</i>	GALEANA	Entronque San Roberto, 17 mi al E.	24	10	1970	B. L. Turner&J. Crutchfield	TEX
<i>Ageratina</i>	<i>calophylla</i>	GALEANA	San Rafael, 3 mi al E, carr a Dieciocho de Marzo.	27	9	1983	K. C. Nixon&T. Danenhower&K. Steele&A. D. Zimmerman	TEX
<i>Ageratina</i>	<i>calophylla</i>	GALEANA	Aprox 7 Km de San Roberto rumbo a Galeana, en el Km 87	31	10	1998	J. Valdéz R.&M. A. Carranza P.	TEX
<i>Ageratina</i>	<i>calophylla</i>	GALEANA	San Pablo, 14.7 Km al E.	30	11	1985	G. Nesom&P. Morgan	TEX
<i>Ageratina</i>	<i>calophylla</i>	GENERAL ZARAGOZA	Ca 3 mi S of Zaragoza on rd to La Encantada, 8.7 mi from La Encantada.	26	8	1989	G. Nesom&J. Norris	TEX
<i>Ageratina</i>	<i>calophylla</i>	ND	Ca 1.8 mi NW of Galeana, on rd to San Lucas	25	10	1981	J. M. Poole&K. C. Nixon&D. Smith	TEX
<i>Ageratina</i>	<i>campylocladia</i>	GALEANA	Cerro El Potosí	2	5	1969	Hinton et al.	Hinton
<i>Ageratina</i>	<i>campylocladia</i>	GALEANA	Cerro El Potosí	22	3	1970	Hinton et al.	Hinton
<i>Ageratina</i>	<i>campylocladia</i>	GALEANA	Galeana, 15 mi al SW.	16	6	1934	C. H. Mueller&M. T. Mueller	TEX
<i>Ageratina</i>	<i>campylocladia</i>	GALEANA	Cerro El Potosí (NUEVO LEON - GALEANA)	2	5	1969	Hinton&et al	TEX
<i>Ageratina</i>	<i>campylocladia</i>	GALEANA	Cerro El Potosí (NUEVO LEON - GALEANA)	22	3	1970	Hinton&et al	TEX
<i>Ageratina</i>	<i>campylocladia</i>	ND	cima de la Sa de la Marta, 40 Km al E de San Antonio de las Alazanas (NUEVO LEON - ND)	5	5	1995	J. A. Villarreal&M. A. Carranza P.&J. A. Encina	TEX
<i>Ageratina</i>	<i>conspicua</i>	ARAMBERRI	Cerro El Viejo	19	11	1993	Hinton et al.	Hinton
<i>Ageratina</i>	<i>conspicua</i>	GALEANA	Agua Blanca, above	25	10	1991	Hinton et al.	Hinton
<i>Ageratina</i>	<i>conspicua</i>	GALEANA	La Poza->Río de San José	1	11	1991	Hinton et al.	Hinton
<i>Ageratina</i>	<i>conspicua</i>	GALEANA	La Poza->Río de San José	1	11	1991	Hinton et al.	Hinton
<i>Ageratina</i>	<i>conspicua</i>	GALEANA	Agua Blanca.	25	10	1991	Hinton&et al	TEX
<i>Ageratina</i>	<i>conspicua</i>	GALEANA	La Poza, 21.375 Km al SE, carr a Río de San José.	1	11	1991	Hinton&et al	TEX
<i>Ageratina</i>	<i>conspicua</i>	GENERAL ZARAGOZA	Cuahutémoc (NUEVO LEON - GENERAL ZARAGOZA)	10	11	1994	Hinton&et al	TEX
<i>Ageratina</i>	<i>conspicua</i>	ITURBIDE	La Purísima, above	25	10	1991	Hinton et al.	Hinton
<i>Ageratina</i>	<i>conspicua</i>	ITURBIDE	Above La Purísima	25	10	1991	Hinton&et al	TEX
<i>Ageratina</i>	<i>espinosarum var. subintegrifolia</i>	ARAMBERRI	Cerro El Viejo	1	10	1993	Hinton et al.	Hinton
<i>Ageratina</i>	<i>espinosarum var. subintegrifolia</i>	ARAMBERRI	Aramberri, N	23	11	1989	Hinton&et al	TEX
<i>Ageratina</i>	<i>espinosarum var. subintegrifolia</i>	ARAMBERRI	La Escondida, 19 Km al NE, camino a Ignacio Zaragoza.	24	9	1973	J. L. Reveal&N. D. Atwood	TEX
<i>Ageratina</i>	<i>espinosarum var. subintegrifolia</i>	ARAMBERRI	Puerto Los Borregos, arroyo.	6	11	1991	Hinton&et al	TEX
<i>Ageratina</i>	<i>espinosarum var. subintegrifolia</i>	DOCTOR ARROYO	San Antonio de Peña Nevada, 3.9	99	10	1984	T. J. Ayers&R. W. Scott	TEX

<i>Ageratina</i>	<i>espinosarum</i> var. <i>subintegrifolia</i>	GALEANA	mi al NNE, camino a Zaragoza. Galeana- >Rayones + 6 km	12	11	1989	Hinton et al.	Hinton
<i>Ageratina</i>	<i>espinosarum</i> var. <i>subintegrifolia</i>	GALEANA	San José del Río, near	24	9	1991	Hinton et al.	Hinton
<i>Ageratina</i>	<i>espinosarum</i> var. <i>subintegrifolia</i>	GALEANA	San José del Río, near	2	10	1991	Hinton et al.	Hinton
<i>Ageratina</i>	<i>espinosarum</i> var. <i>subintegrifolia</i>	GALEANA	La Poza->Río de San José	1	11	1991	Hinton et al.	Hinton
<i>Ageratina</i>	<i>espinosarum</i> var. <i>subintegrifolia</i>	GALEANA	5.2 mi E of Iturbide, on Méx 60	25	10	1982	J. Grimes&K. C. Nixon&S. Sundberg	TEX
<i>Ageratina</i>	<i>espinosarum</i> var. <i>subintegrifolia</i>	GALEANA	Río de San José, nr (NUEVO LEON - GALEANA)	24	9	1991	Hinton&et al	TEX
<i>Ageratina</i>	<i>espinosarum</i> var. <i>subintegrifolia</i>	GALEANA	Río de San José, nr (NUEVO LEON - GALEANA)	2	10	1991	Hinton&et al	TEX
<i>Ageratina</i>	<i>espinosarum</i> var. <i>subintegrifolia</i>	GALEANA	La Poza, 21.375 Km al SE, carr a Río de San José.	1	11	1991	Hinton&et al	TEX
<i>Ageratina</i>	<i>espinosarum</i> var. <i>subintegrifolia</i>	GALEANA	2 Km W of Rincón de San Antonio on rd to Galeana- Pabillo Hwy intersection, ca 6 Km N of Pabillo	99	10	1984	T. J. Ayers&R. W. Scott	TEX
<i>Ageratina</i>	<i>espinosarum</i> var. <i>subintegrifolia</i>	GALEANA	Galeana, 13.345 Km al N, carr a Rayones.	12	11	1989	Hinton&et al	TEX
<i>Ageratina</i>	<i>espinosarum</i> var. <i>subintegrifolia</i>	GALEANA	Galeana, 13.345 Km al N, carr a Rayones.	17	10	1990	Hinton&et al	TEX
<i>Ageratina</i>	<i>espinosarum</i> var. <i>subintegrifolia</i>	GALEANA	El Barrial.	1	11	1979	Hinton&et al	TEX
<i>Ageratina</i>	<i>espinosarum</i> var. <i>subintegrifolia</i>	GENERAL ZARAGOZA	Ca 3 mi S of Zaragoza on rd to La Encantada, 8.7 mi from La Encantada.	26	8	1989	G. Nesom&J. Norris	TEX
<i>Ageratina</i>	<i>espinosarum</i> var. <i>subintegrifolia</i>	ITURBIDE	El Barrial	1	11	1979	Hinton et al.	Hinton
<i>Ageratina</i>	<i>espinosarum</i> var. <i>subintegrifolia</i>	ITURBIDE	Sa Madre Oriental (NUEVO LEON - ITURBIDE)	99	9	1983	L. Lowrey	TEX
<i>Ageratina</i>	<i>espinosarum</i> var. <i>subintegrifolia</i>	ITURBIDE	Iturbide, 25 Km al S, camino a Agua Blanca.	27	10	1982	S. Sundberg&K. C. Nixon&J. Grimes	TEX
<i>Ageratina</i>	<i>espinosarum</i> var. <i>subintegrifolia</i>	ITURBIDE	Iturbide, 1 mi al W.	23	10	1981	L. J. Dorr&K. C. Nixon&J. M. Poole&D. M. Smith	TEX
<i>Ageratina</i>	<i>espinosarum</i> var. <i>subintegrifolia</i>	LINARES	Linares, 31.1 mi al W, camino a Entronque San Roberto.	23	10	1981	J. M. Poole&K. C. Nixon&D. Smith	TEX
<i>Ageratina</i>	<i>espinosarum</i> var. <i>subintegrifolia</i>	ND	3.2 mi S of Galeana, just E of rd (NUEVO LEON - ND)	99	10	1984	T. J. Ayers&R. W. Scott	TEX
<i>Ageratina</i>	<i>espinosarum</i> var. <i>subintegrifolia</i>	ND	6.9 mi N of Galeana, on dirt rd to San Lucas (NUEVO LEON - ND)	10	10	1985	B. L. Turner&T. J. Ayers&R. W. Scott	TEX
<i>Ageratina</i>	<i>espinosarum</i> var. <i>subintegrifolia</i>	RAYONES	Galeana- >Rayones + 24 km	17	10	1990	Hinton et al.	Hinton

<i>Ageratina</i>	<i>espinosarum</i> var. <i>subintegrifolia</i>	SANTA CATARINA	Ciudad Santa Catarina, 11 mi al S.	22	12	1954	M. C. Carlson	TEX
<i>Ageratina</i>	<i>espinosarum</i> var. <i>subintegrifolia</i>	GALEANA	Potrero Prieto	7	11	2003	Hinton et al.	Hinton
<i>Ageratina</i>	<i>espinosarum</i> var. <i>subintegrifolia</i>	GALEANA	Highway->Potrero Prieto	7	11	2003	Hinton et al.	Hinton
<i>Ageratina</i>	<i>gypsophila</i>	GALEANA	Pocitos, 10 km E of	26	8	1984	Hinton et al.	Hinton
<i>Ageratina</i>	<i>gypsophila</i>	GALEANA	Pocitos, 10 km E of	26	8	1984	Hinton et al.	Hinton
<i>Ageratina</i>	<i>gypsophila</i>	GALEANA	Cerro El Gallo	23	10	1988	Hinton et al.	Hinton
<i>Ageratina</i>	<i>gypsophila</i>	GALEANA	San Roberto, E of	17	11	1996	Hinton et al.	Hinton
<i>Ageratina</i>	<i>gypsophila</i>	GALEANA	Above El Barro	24	10	2003	Hinton et al.	Hinton
<i>Ageratina</i>	<i>gypsophila</i>	GALEANA	SW of Laguna de Labradores	17	10	2003	Hinton et al.	Hinton
<i>Ageratina</i>	<i>gypsophila</i>	GALEANA	San Roberto.	17	11	1996	Hinton&et al	TEX
<i>Ageratina</i>	<i>gypsophila</i>	GALEANA	Cañada Los Pozos, 10 Km al N.	16	9	1984	Hinton&et al	TEX
<i>Ageratina</i>	<i>gypsophila</i>	GALEANA	Los Pocitos, 10 Km al NE.	26	8	1984	Hinton&et al	TEX
<i>Ageratina</i>	<i>gypsophila</i>	GALEANA	Los Pocitos, 10 Km al NE.	26	8	1984	R. M. King	TEX
<i>Ageratina</i>	<i>gypsophila</i>	MONTEMORELOS	6 Km SE of la Trinidad, in La Sa de la Cebolla, just below the summit of one the picachos	5	8	1988	T. F. Patterson	TEX
<i>Ageratina</i>	<i>gypsophila</i>	MONTEMORELOS	6 Km SE of La Trinidad, in La Sa Cebolla, just W of the precipice El Butano	5	8	1988	T. F. Patterson	TEX
<i>Ageratina</i>	<i>gypsophila</i>	MONTEMORELOS	6 Km SE of la Trinidad, in La Sa de la Cebolla, just below the summit of one the picachos	5	8	1988	T. F. Patterson	TEX
<i>Ageratina</i>	<i>gypsophila</i>	MONTEMORELOS	6 Km SE of La Trinidad, summit of one the picachos of Sa La Cebolla	5	8	1988	T. F. Patterson	TEX
<i>Ageratina</i>	<i>havanensis</i>	ALLENDE	Ciudad de Allende.	15	11	1958	R. C. Rollins&R. M. Tryon	LL
<i>Ageratina</i>	<i>havanensis</i>	ARAMBERRI	Cerro Grande	19	10	1986	Hinton et al.	Hinton
<i>Ageratina</i>	<i>havanensis</i>	ARAMBERRI	Aramberri, N of	23	11	1989	Hinton et al.	Hinton
<i>Ageratina</i>	<i>havanensis</i>	ARAMBERRI	Aramberri, N of	30	11	1989	Hinton et al.	Hinton
<i>Ageratina</i>	<i>havanensis</i>	ARAMBERRI	Puerto Los Borregos, above	6	11	1991	Hinton et al.	Hinton
<i>Ageratina</i>	<i>havanensis</i>	ARAMBERRI	Puerto Los Borregos, above	6	11	1991	Hinton et al.	Hinton
<i>Ageratina</i>	<i>havanensis</i>	ARAMBERRI	Sandia Grande, canyon near	17	5	1992	Hinton et al.	Hinton
<i>Ageratina</i>	<i>havanensis</i>	ARAMBERRI	(La Escondida->Aramberri)->Dolores	9	11	1993	Hinton et al.	Hinton
<i>Ageratina</i>	<i>havanensis</i>	ARAMBERRI	Aramberri, N	30	11	1989	Hinton&et al	TEX
<i>Ageratina</i>	<i>havanensis</i>	ARAMBERRI	Aramberri, N	23	11	1989	Hinton&et al	TEX
<i>Ageratina</i>	<i>havanensis</i>	ARAMBERRI	La Escondida.	9	11	1993	Hinton&et al	TEX
<i>Ageratina</i>	<i>havanensis</i>	ARAMBERRI	Puerto Los Borregos, arroyo.	6	11	1991	Hinton&et al	TEX
<i>Ageratina</i>	<i>havanensis</i>	ARAMBERRI	Puerto Los Borregos, arroyo.	6	11	1991	Hinton&et al	TEX

<i>Ageratina</i>	<i>havanensis</i>	ARAMBERRI	Sandía (Sandía El Grande), cerca de.	17	5	1992	Hinton&et al	TEX
<i>Ageratina</i>	<i>havanensis</i>	DOCTOR ARROYO	Capadero El (Capadero Grande)	20	10	1984	J. G. Saunders&K. C. Nixon	TEX
<i>Ageratina</i>	<i>havanensis</i>	GALEANA	Galeana->Rayones + 3 km	12	11	1989	Hinton et al.	Hinton
<i>Ageratina</i>	<i>havanensis</i>	GALEANA	La Purísima, above	25	10	1991	Hinton et al.	Hinton
<i>Ageratina</i>	<i>havanensis</i>	GALEANA	La Poza->Río de San José	1	11	1991	Hinton et al.	Hinton
<i>Ageratina</i>	<i>havanensis</i>	GALEANA	La Poza->Río de San José	1	11	1991	Hinton et al.	Hinton
<i>Ageratina</i>	<i>havanensis</i>	GALEANA	La Poza->Río de San José	1	11	1991	Hinton et al.	Hinton
<i>Ageratina</i>	<i>havanensis</i>	GALEANA	La Poza->Río de San José	1	11	1991	Hinton et al.	Hinton
<i>Ageratina</i>	<i>havanensis</i>	GALEANA	Mina La Huiche	24	7	1992	Hinton et al.	Hinton
<i>Ageratina</i>	<i>havanensis</i>	GALEANA	Highway->Potrero Prieto	7	11	2003	Hinton et al.	Hinton
<i>Ageratina</i>	<i>havanensis</i>	GALEANA	Potrero Prieto	7	11	2003	Hinton et al.	Hinton
<i>Ageratina</i>	<i>havanensis</i>	GALEANA	Highway->Potrero Prieto	7	11	2003	Hinton et al.	Hinton
<i>Ageratina</i>	<i>havanensis</i>	GALEANA	Potrero Prieto->Guadalupe	14	11	2003	Hinton et al.	Hinton
<i>Ageratina</i>	<i>havanensis</i>	GALEANA	La Poza, 21.375 Km al SE, carr a Río de San José.	1	11	1991	Hinton&et al	TEX
<i>Ageratina</i>	<i>havanensis</i>	GALEANA	La Poza, 21.375 Km al SE, carr a Río de San José.	1	11	1991	Hinton&et al	TEX
<i>Ageratina</i>	<i>havanensis</i>	GALEANA	La Poza, 21.375 Km al SE, carr a Río de San José.	1	11	1991	Hinton&et al	TEX
<i>Ageratina</i>	<i>havanensis</i>	GALEANA	La Poza, 21.375 Km al SE, carr a Río de San José.	1	11	1991	Hinton&et al	TEX
<i>Ageratina</i>	<i>havanensis</i>	GALEANA	About 7 mi S of Galeana in deep arroyo E of the Hwy	25	10	1982	J. Grimes&K. C. Nixon&S. Sundberg	TEX
<i>Ageratina</i>	<i>havanensis</i>	GALEANA	3.2 mi S of Galeana, just E of rd (NUEVO LEON - GALEANA)	10	10	1985	B. L. Turner&T. J. Ayers&R. W. Scott	TEX
<i>Ageratina</i>	<i>havanensis</i>	GALEANA	3.2 mi S of Galeana, just E of rd (NUEVO LEON - GALEANA)	99	10	1984	T. J. Ayers&R. W. Scott	TEX
<i>Ageratina</i>	<i>havanensis</i>	GALEANA	Galeana, 8 Km al S.	99	11	1985	G. Nesom&P. Morgan	TEX
<i>Ageratina</i>	<i>havanensis</i>	GALEANA	Entronque San Roberto, 17 mi al E.	24	10	1970	B. L. Turner&J. Crutchfield	TEX
<i>Ageratina</i>	<i>havanensis</i>	GALEANA	Galeana, 2 mi al NE.	25	10	1981	L. J. Dorr&K. C. Nixon&J. M. Poole&D. M. Smith	TEX
<i>Ageratina</i>	<i>havanensis</i>	GALEANA	Galeana, 13.345 Km al N, carr a Rayones.	20	10	1990	Hinton&et al	TEX
<i>Ageratina</i>	<i>havanensis</i>	GALEANA	Galeana, 13.345 Km al N, carr a Rayones.	12	11	1989	Hinton&et al	TEX
<i>Ageratina</i>	<i>havanensis</i>	GALEANA	Mineral La Huiche.	24	7	1992	Hinton&et al	TEX
<i>Ageratina</i>	<i>havanensis</i>	GALEANA	El Barrial.	1	11	1979	Hinton&et al	TEX

<i>Ageratina</i>	<i>havanensis</i>	GALEANA	Galeana, 7.9 Km al N, carr a Rayones.	11	11	1996	J. L. Panero E.&J. I. Calzada	TEX
<i>Ageratina</i>	<i>havanensis</i>	GENERAL ZARAGOZA	San Antonio Peña Nevada	19	10	1978	Hinton et al.	Hinton
<i>Ageratina</i>	<i>havanensis</i>	GENERAL ZARAGOZA	Cerro El Viejo	2	10	1993	Hinton et al.	Hinton
<i>Ageratina</i>	<i>havanensis</i>	ITURBIDE	El Barrial	1	11	1979	Hinton et al.	Hinton
<i>Ageratina</i>	<i>havanensis</i>	ITURBIDE	Ebanito, above	1	11	1979	Hinton et al.	Hinton
<i>Ageratina</i>	<i>havanensis</i>	ITURBIDE	Above La Purísima	25	10	1991	Hinton&et al	TEX
<i>Ageratina</i>	<i>havanensis</i>	LINARES	Above Ebanito	99	99	9999	Hinton&et al	TEX
<i>Ageratina</i>	<i>havanensis</i>	MONTERREY	Parque Chipinque.	2	6	1978	B. L. Turner	LL
<i>Ageratina</i>	<i>havanensis</i>	MONTERREY	Ciudad Monterrey.	27	5	1908	C. G. Pringle	LL
<i>Ageratina</i>	<i>havanensis</i>	MONTERREY	Ciudad Monterrey.	99	10	1960	R. Ford S.	TEX
<i>Ageratina</i>	<i>havanensis</i>	MONTERREY	Ciudad Monterrey.	21	12	1987	L. E. Brown	TEX
<i>Ageratina</i>	<i>havanensis</i>	RAMONES LOS	Sa de Papagayos, camino a la estación de microondas (NUEVO LEON - LOS RAMONES)	13	11	1993	J. A. Villarreal&M. A. Carranza P.	TEX
<i>Ageratina</i>	<i>havanensis</i>	RAYONES	Galeana->Rayones + 19 km	20	10	1990	Hinton et al.	Hinton
<i>Ageratina</i>	<i>havanensis</i>	SALINAS VICTORIA	Estación de Microondas Mamulique.	10	11	1976	J. M. Smith&B. L. Turner&M. D. Whalen	LL
<i>Ageratina</i>	<i>havanensis</i>	SANTA CATARINA	Tunalillo	29	10	1994	Hinton et al.	Hinton
<i>Ageratina</i>	<i>havanensis</i>	SANTA CATARINA	La Cruz	29	10	1994	Hinton et al.	Hinton
<i>Ageratina</i>	<i>havanensis</i>	SANTA CATARINA	El Pajonal, below	5	11	1994	Hinton et al.	Hinton
<i>Ageratina</i>	<i>havanensis</i>	SANTA CATARINA	El Pajonal.	5	11	1994	Hinton&et al	TEX
<i>Ageratina</i>	<i>havanensis</i>	SANTA CATARINA	Llanitos (Mesa de la Cruz).	29	10	1994	Hinton&et al	TEX
<i>Ageratina</i>	<i>havanensis</i>	SANTA CATARINA	Tunalillo.	29	10	1994	Hinton&et al	TEX
<i>Ageratina</i>	<i>herbacea</i>	GALEANA	Boca de Refugio->San Pablo	19	11	1995	Hinton et al.	Hinton
<i>Ageratina</i>	<i>herbacea</i>	GALEANA	La Boca del Refugio, 3.27 mi al E, rumbo a San Pablo.	19	11	1995	B. Hinton	TEX
<i>Ageratina</i>	<i>hernandezii</i>	ARAMBERRI	Cerro El Viejo	2	10	1993	Hinton et al.	Hinton
<i>Ageratina</i>	<i>hyssopina</i>	GENERAL ZARAGOZA	N of Siberia, on rd from San Antonio de Peña Nevada to Zaragoza, ca 1.0 mi S of La Encantada, just over main ridge to the NE side toward Zaragoza	26	8	1989	G. Nesom&J. Norris&J. A. Villarreal&M. A. Carranza P.	TEX
<i>Ageratina</i>	<i>ilicifolia</i>	GALEANA	Galeana, 13.345 Km al N, carr a Rayones.	20	10	1990	Hinton&et al	TEX
<i>Ageratina</i>	<i>ilicifolia</i>	RAYONES	Galeana->Rayones + 19 km	20	10	1990	Hinton et al.	Hinton
<i>Ageratina</i>	<i>ligustrina</i>	ARAMBERRI	La Escondida->Josecito	13	11	1993	Hinton et al.	Hinton
<i>Ageratina</i>	<i>ligustrina</i>	ARAMBERRI	La Escondida,	13	11	1993	Hinton&et al	TEX

<i>Ageratina</i>	<i>ligustrina</i>	GENERAL ZARAGOZA	8.65 Km al S, carretera a San Josecito.	19	10	1978	Hinton et al.	Hinton
<i>Ageratina</i>	<i>ligustrina</i>	GENERAL ZARAGOZA	Siberia, above Cerro El Viejo	12	10	1992	Hinton et al.	Hinton
<i>Ageratina</i>	<i>ligustrina</i>	GENERAL ZARAGOZA	Cerro El Viejo	12	10	1992	Hinton et al.	Hinton
<i>Ageratina</i>	<i>ligustrina</i>	GENERAL ZARAGOZA	Cerro El Viejo	2	10	1993	Hinton et al.	Hinton
<i>Ageratina</i>	<i>ligustrina</i>	GENERAL ZARAGOZA	Cuauhtemoc	9	11	1994	Hinton et al.	Hinton
<i>Ageratina</i>	<i>ligustrina</i>	GENERAL ZARAGOZA	ridge NE of Cerro Peña Nevada, on N side of ridge	23	8	1989	G. Nesom&J. Norris	TEX
<i>Ageratina</i>	<i>ligustrina</i>	GENERAL ZARAGOZA	Cuahuatémoc (NUEVO LEON - GENERAL ZARAGOZA)	9	11	1994	Hinton&et al	TEX
<i>Ageratina</i>	<i>ligustrina</i>	GENERAL ZARAGOZA	Cañada La Tinaja.	2	7	1988	T. F. Patterson	TEX
<i>Ageratina</i>	<i>ligustrina</i>	ND	Peña Nevada, ladera NW.	23	8	1989	G. Nesom&J. Norris&J. A. Villarreal&M. A. Carranza P.	TEX
<i>Ageratina</i>	<i>nesomii</i>	ARAMBERRI	Ascención->La Escondida	23	10	1993	Hinton et al.	Hinton
<i>Ageratina</i>	<i>nesomii</i>	ARAMBERRI	La Ascensión, 14.135 Km al S, carr a La Escondida.	23	10	1993	Hinton&et al	TEX
<i>Ageratina</i>	<i>nesomii</i>	DOCTOR ARROYO	S J Berrones->San Josecito	1	10	2001	Hinton et al.	Hinton
<i>Ageratina</i>	<i>nesomii</i>	GALEANA	La Poza->Río de San José	1	11	1991	Hinton et al.	Hinton
<i>Ageratina</i>	<i>nesomii</i>	GALEANA	Ciénega del Toro->Santa Rosa	3	10	1995	Hinton et al.	Hinton
<i>Ageratina</i>	<i>nesomii</i>	GALEANA	Boca de Refugio->San Pablo	19	11	1995	Hinton et al.	Hinton
<i>Ageratina</i>	<i>nesomii</i>	GALEANA	Cerro El Gallo	18	11	1995	Hinton et al.	Hinton
<i>Ageratina</i>	<i>nesomii</i>	GALEANA	La Poza, 21.375 Km al SE, carr a Río de San José.	1	11	1991	Hinton&et al	TEX
<i>Ageratina</i>	<i>nesomii</i>	GALEANA	Ca 2 mi S of Mimbres, 2.5 N of jct at El Orito, on rd b/t San Rafael jct and Galeana, E side of Cerro Potosí	27	8	1989	G. Nesom&J. Norris	TEX
<i>Ageratina</i>	<i>nesomii</i>	GALEANA	Entre Ciénega del Toro y Santa Rosa	3	10	1995	Hinton&et al	TEX
<i>Ageratina</i>	<i>nesomii</i>	GALEANA	La Boca del Refugio, 3.27 mi al E, rumbo a San Pablo.	19	11	1995	Hinton&et al	TEX
<i>Ageratina</i>	<i>nesomii</i>	GALEANA	Pablillo, 2.6 mi al SW.	28	8	1982	C. P. Cowan	TEX
<i>Ageratina</i>	<i>nesomii</i>	GENERAL ZARAGOZA	up toward Cerro Peña Nevada from Puerto Pinos (at jct to Joya de San Diego on rd from San Antonio de Peña Nevada toward Zaragoza) (NUEVO LEON - GENERAL	25	8	1989	G. Nesom&J. Norris&J. A. Villarreal&M. A. Carranza P.	TEX



			ZARAGOZA)					
<i>Ageratina</i>	<i>nesomii</i>	ITURBIDE	Iturbide, 1 mi al W.	23	10	1981	L. J. Dorr&K. C. Nixon&J. M. Poole&D. M. Smith	TEX
<i>Ageratina</i>	<i>nesomii</i>	ND	Ca 1 mi WSW in small valley, 15 mi E of San Rafael off Hwy 57 (NUEVO LEON - ND)	22	7	1977	C. Wells&G. Nesom	LL
<i>Ageratina</i>	<i>nesomii</i>	SAN PEDRO GARZA GARCÍA	Chipinque.	11	6	1978	J. M. Poole&W. A. Watson	TEX
<i>Ageratina</i>	<i>nesomii</i>	SANTIAGO	Cola de Caballo, Santiago	31	10	1989	J. A. Villarreal&M. A. Carranza P.	TEX
<i>Ageratina</i>	<i>oligocephala</i>	GALEANA	Cerro El Potosí	20	7	1969	Hinton et al.	Hinton
<i>Ageratina</i>	<i>oreithales</i>	DOCTOR ARROYO	Ca 35 mi NE of Dr Arroyo, NE of San Antonio Peña Nevada, N side of Cerro Peña Nevada, along rd ca 2 mi N of El Puerto	15	10	1988	G. Nesom&D. Morgan	TEX
<i>Ageratina</i>	<i>oreithales</i>	DOCTOR ARROYO	San Antonio de Peña Nevada, 9.7 mi al NNE, camino a Zaragoza.	10	10	1984	T. J. Ayers&R. W. Scott	TEX
<i>Ageratina</i>	<i>oreithales</i>	DOCTOR ARROYO	San Antonio de Peña Nevada, 12, Km, NE, Cerro El Viejo	99	7	1977	C. Wells&G. Nesom	LL
<i>Ageratina</i>	<i>oreithales</i>	GENERAL ZARAGOZA	Cerro El Viejo	6	10	1992	Hinton et al.	Hinton
<i>Ageratina</i>	<i>oreithales</i>	GENERAL ZARAGOZA	La Joya de San Diego, above N of Siberia, on rd from San Antonio de Peña Nevada to Zaragoza, ca 1.0 mi S of La Encantada, just over main ridge to the NE side toward Zaragoza	6	9	1998	Hinton et al.	Hinton
<i>Ageratina</i>	<i>oreithales</i>	GENERAL ZARAGOZA	Rd NW from Puerto Pinos on N side of Peña Nevada toward Joya de San Diego, ca 1 mi NW of Puerto Pinos, Mpio Zaragosa (NUEVO LEON - GENERAL ZARAGOZA)	26	8	1989	G. Nesom&J. Norris&J. A. Villarreal&M. A. Carranza P.	TEX
<i>Ageratina</i>	<i>oreithales</i>	GENERAL ZARAGOZA	Rd NW from Puerto Pinos on N side of Peña Nevada toward Joya de San Diego, ca 1 mi NW of Puerto Pinos, Mpio Zaragosa (NUEVO LEON - GENERAL ZARAGOZA)	23	8	1989	G. Nesom&J. Norris&J. A. Villarreal&M. A. Carranza P.	TEX
<i>Ageratina</i>	<i>oreithales</i>	GENERAL ZARAGOZA	General Zaragoza, 28 km S sobre el camino a La Encantada	18	11	1993	J. A. Villarreal&M. A. Carranza P.	TEX
<i>Ageratina</i>	<i>oreithales</i>	GENERAL ZARAGOZA	General Zaragoza, 28 km S sobre el camino a La Encantada	18	11	1993	J. A. Villarreal&M. A. Carranza P.	TEX
<i>Ageratina</i>	<i>oreithales</i>	GENERAL ZARAGOZA	Peña Nevada, Sierra (NUEVO LEON - GENERAL ZARAGOZA)	22	8	1986	McDonald	TEX
<i>Ageratina</i>	<i>oreithales</i>	GENERAL	Joya de San	6	9	1998	Hinton&et al	TEX

		ZARAGOZA	Diego.						
<i>Ageratina</i>	<i>pazcuarensis</i>	GALEANA	Agua Blanca, above	25	10	1991	Hinton et al.		Hinton TEX
<i>Ageratina</i>	<i>pazcuarensis</i>	GALEANA	Agua Blanca.	25	10	1991	Hinton&et al		TEX
<i>Ageratina</i>	<i>pazcuarensis</i>	GALEANA	Agua Blanca.	25	10	1991	Hinton&et al		TEX
<i>Ageratina</i>	<i>petiolaris</i>	ARAMBERRI	Cerro El Viejo	13	1	1994	Hinton et al.		Hinton
<i>Ageratina</i>	<i>petiolaris</i>	GALEANA	Cerro El Gallo	19	2	1989	Hinton et al.		Hinton
<i>Ageratina</i>	<i>petiolaris</i>	GALEANA	Cerro El Gallo	21	2	1990	Hinton et al.		Hinton
<i>Ageratina</i>	<i>petiolaris</i>	GENERAL ZARAGOZA	Puerto Pino, below	8	2	1989	Hinton et al.		Hinton TEX
<i>Ageratina</i>	<i>petiolaris</i>	GENERAL ZARAGOZA	El Pino, (Puerto El Pino).	8	2	1989	Hinton&et al		TEX
<i>Ageratina</i>	<i>petiolaris</i>	ITURBIDE	La Purísima->Iturbide	3	3	1992	Hinton et al.		Hinton TEX
<i>Ageratina</i>	<i>petiolaris</i>	ITURBIDE	La Purísima, 13.92 Km al N, carr a Iturbide.	3	3	1992	Hinton&et al		TEX
<i>Ageratina</i>	<i>petiolaris</i>	LINARES	Linares, 21 mi al W.	16	3	1976	M. D. Whalen		LL
<i>Ageratina</i>	<i>petiolaris</i>	LINARES	El Ebanito, cerca de.	12	3	1980	Hinton&et al		TEX
<i>Ageratina</i>	<i>petiolaris</i>	MONTERREY	Ciudad Monterrey, cerca de.	25	2	1946	J. C. Johnson&F. A. Barkley		TEX
<i>Ageratina</i>	<i>petiolaris</i>	MONTERREY	Ciudad Monterrey.	11	2	1966	J. S. Marroquín de la F.		TEX
<i>Ageratina</i>	<i>petiolaris</i>	RAYONES	Rayones->Jamé	22	2	1992	Hinton et al.		Hinton TEX
<i>Ageratina</i>	<i>petiolaris</i>	SANTIAGO	San Isidro camino Jamé-Laguna de Sánchez	9	3	1983	J. A. Villarreal&M. A. Carranza P.&A. Ortega		TEX
<i>Ageratina</i>	<i>pichinchensis</i>	ALLENDE	Ciudad de Allende, 1 Km al S.	15	3	1993	J. Valdéz R.		TEX
<i>Ageratina</i>	<i>pichinchensis</i>	ARAMBERRI	Cerro El Viejo	20	2	1993	Hinton et al.		Hinton
<i>Ageratina</i>	<i>pichinchensis</i>	ARAMBERRI	Cerro El Viejo	1	10	1993	Hinton et al.		Hinton
<i>Ageratina</i>	<i>pichinchensis</i>	ARAMBERRI	La Escondida->Josecito	13	11	1993	Hinton et al.		Hinton
<i>Ageratina</i>	<i>pichinchensis</i>	ARAMBERRI	Cerro El Viejo	22	2	1995	Hinton et al.		Hinton
<i>Ageratina</i>	<i>pichinchensis</i>	ARAMBERRI	La Escondida->Josécito (NUEVO LEON - ARAMBERRI)	13	11	1993	Hinton&et al		TEX
<i>Ageratina</i>	<i>pichinchensis</i>	DOCTOR ARROYO	San Antonio de Peña Nevada, 9.2 mi al NNE, camino a Zaragoza.	10	10	1984	T. J. Ayers&R. W. Scott		TEX
<i>Ageratina</i>	<i>pichinchensis</i>	GENERAL ZARAGOZA	Cerro El Viejo	12	10	1992	Hinton et al.		Hinton
<i>Ageratina</i>	<i>pichinchensis</i>	GENERAL ZARAGOZA	Cerro El Viejo	12	10	1992	Hinton et al.		Hinton
<i>Ageratina</i>	<i>pichinchensis</i>	MONTERREY	Ciudad Monterrey.	14	3	1976	D. S. Lewis		LL
<i>Ageratina</i>	<i>pichinchensis</i>	SANTIAGO	Cola de Caballo, near	12	5	1994	Hinton et al.		Hinton
<i>Ageratina</i>	<i>pichinchensis</i>	SANTIAGO	Cola de Caballo, Santiago	12	5	1994	Hinton&et al		TEX
<i>Ageratina</i>	<i>pichinchensis</i>	SANTIAGO	Salto de Agua Cola De Caballo.	22	10	1981	L. J. Dorr&K. C. Nixon&J. M. Poole&D. M. Smith		TEX
<i>Ageratina</i>	<i>pichinchensis</i>	SANTIAGO	Salto de Agua Cola de Caballo.	22	3	1946	R. L. Crockett		LL
<i>Ageratina</i>	<i>potosina</i>	GALEANA	Cerro El Potosí, ladera E.	26	7	1985	S. Ginzburg&A. T. Whittemore&A. McDonald		TEX

<i>Ageratina</i>	<i>potosina</i>	GALEANA	Galeana.	23	8	1984	M. Lavin	TEX
<i>Ageratina</i>	<i>potosina</i>	GALEANA	Cerro El Potosí.	3	8	1988	A. García	TEX
<i>Ageratina</i>	<i>potosina</i>	GALEANA	Cerro El Potosí.	26	10	1984	McDonald&Gómez	TEX
<i>Ageratina</i>	<i>potosina</i>	GALEANA	Cerro El Potosí.	26	7	1985	McDonald	TEX
<i>Ageratina</i>	<i>potosina</i>	GALEANA	Cerro El Potosí.	20	10	1979	M. J. Warnock	TEX
<i>Ageratina</i>	<i>potosina</i>	GALEANA	Microondas Radio Faro El Potosí.	2	8	1975	S. Lewis	LL
<i>Ageratina</i>	<i>potosina</i>	GENERAL ZARAGOZA	Cerro El Viejo	5	10	1992	Hinton et al.	Hinton
<i>Ageratina</i>	<i>potosina</i>	GENERAL ZARAGOZA	Rd NW from Puerto Pinos on N side of Peña Nevada toward Joya de San Diego, ca 1 mi NW of Puerto Pinos, Mpio Zaragoza (NUEVO LEON - GENERAL ZARAGOZA)	23	8	1989	G. Nesom&J. Norris	TEX
<i>Ageratina</i>	<i>potosina</i>	GENERAL ZARAGOZA	Cañada La Tinaja.	4	7	1988	T. F. Patterson	TEX
<i>Ageratina</i>	<i>potosina</i>	GENERAL ZARAGOZA	Cañada La Tinaja.	4	7	1988	T. F. Patterson	TEX
<i>Ageratina</i>	<i>potosina</i>	ND	Cerro Potosí	27	8	1987	D. Bogler&T. L. Atkins	TEX
<i>Ageratina</i>	<i>rhomboidea</i>	ARAMBERRI	Cerro El Viejo	20	11	1993	Hinton et al.	Hinton
<i>Ageratina</i>	<i>rhomboidea</i>	DOCTOR ARROYO	San Antonio de Peña Nevada, 9.7 mi al NNE, camino a Zaragoza.	10	10	1984	T. J. Ayers&R. W. Scott	TEX
<i>Ageratina</i>	<i>rhomboidea</i>	DOCTOR ARROYO	San Antonio de Peña Nevada, 9.7 mi al NNE, camino a Zaragoza.	10	10	1984	T. J. Ayers&R. W. Scott	TEX
<i>Ageratina</i>	<i>rhomboidea</i>	DOCTOR ARROYO	San Antonio de Peña Nevada, 12 Km al NE.	99	7	1977	C. Wells&G. Nesom	LL
<i>Ageratina</i>	<i>rhomboidea</i>	GALEANA	Agua Blanca, above	25	10	1991	Hinton et al.	Hinton
<i>Ageratina</i>	<i>rhomboidea</i>	GENERAL ZARAGOZA	Cerro El Viejo	7	7	1992	Hinton et al.	Hinton
<i>Ageratina</i>	<i>rhomboidea</i>	GENERAL ZARAGOZA	Cerro El Viejo	6	10	1992	Hinton et al.	Hinton
<i>Ageratina</i>	<i>rhomboidea</i>	GENERAL ZARAGOZA	Cerro El Viejo	12	10	1992	Hinton et al.	Hinton
<i>Ageratina</i>	<i>rhomboidea</i>	GENERAL ZARAGOZA	Cerro El Viejo	12	10	1992	Hinton et al.	Hinton
<i>Ageratina</i>	<i>rhomboidea</i>	GENERAL ZARAGOZA	Cerro El Viejo	2	10	1993	Hinton et al.	Hinton
<i>Ageratina</i>	<i>rhomboidea</i>	GENERAL ZARAGOZA	ridge NE of Cerro Peña Nevada, on N side of ridge	23	8	1989	G. Nesom&J. Norris	TEX
<i>Ageratina</i>	<i>rhomboidea</i>	GENERAL ZARAGOZA	ridge NE of Cerro Peña Nevada, on N side of ridge	23	8	1989	G. Nesom&J. Norris	TEX
<i>Ageratina</i>	<i>saltillensis</i>	ARAMBERRI	Cerro Grande	10	8	1986	Hinton et al.	Hinton
<i>Ageratina</i>	<i>saltillensis</i>	DOCTOR ARROYO	Ca 35 mi NE of Dr Arroyo, NE of San Antonio Peña Nevada, N side of Cerro Peña Nevada, along rd ca 2 mi N of El Puerto	15	9	1988	G. Nesom&J. Wells	TEX

<i>Ageratina</i>	<i>saltillensis</i>	DOCTOR ARROYO	San Antonio de Peña Nevada, 9.2 mi al NNE, camino a Zaragoza.	10	10	1984	T. J. Ayers&R. W. Scott	TEX
<i>Ageratina</i>	<i>saltillensis</i>	DOCTOR ARROYO	San Antonio de Peña Nevada, 12, Km, NE,	99	7	1977	C. Wells&G. Nesom	LL
<i>Ageratina</i>	<i>saltillensis</i>	GALEANA	Cerro El Potosí, SE of	27	9	1981	Hinton et al.	Hinton
<i>Ageratina</i>	<i>saltillensis</i>	GALEANA	El Carrizo, above	16	10	1983	Hinton et al.	Hinton
<i>Ageratina</i>	<i>saltillensis</i>	GALEANA	Cerro El Potosí, 8 km E of	3	7	1984	Hinton et al.	Hinton
<i>Ageratina</i>	<i>saltillensis</i>	GALEANA	Cerro El Gallo	23	10	1988	Hinton et al.	Hinton
<i>Ageratina</i>	<i>saltillensis</i>	GALEANA	Las Placetas	30	9	1989	Hinton et al.	Hinton
<i>Ageratina</i>	<i>saltillensis</i>	GALEANA	La Becerra, above	21	10	1989	Hinton et al.	Hinton
<i>Ageratina</i>	<i>saltillensis</i>	GALEANA	Iturbide->Agua Blanca	21	8	1991	Hinton et al.	Hinton
<i>Ageratina</i>	<i>saltillensis</i>	GALEANA	Agua Blanca, above	25	10	1991	Hinton et al.	Hinton
<i>Ageratina</i>	<i>saltillensis</i>	GALEANA	Agua Blanca, above	25	10	1991	Hinton et al.	Hinton
<i>Ageratina</i>	<i>saltillensis</i>	GALEANA	La Purísima, above	25	10	1991	Hinton et al.	Hinton
<i>Ageratina</i>	<i>saltillensis</i>	GALEANA	La Poza->Río de San José	1	11	1991	Hinton et al.	Hinton
<i>Ageratina</i>	<i>saltillensis</i>	GALEANA	La Cuesta->El Barro	24	10	2003	Hinton et al.	Hinton
<i>Ageratina</i>	<i>saltillensis</i>	GALEANA	Above El Barro	24	10	2003	Hinton et al.	Hinton
<i>Ageratina</i>	<i>saltillensis</i>	GALEANA	SW of Laguna de Labradores	17	10	2003	Hinton et al.	Hinton
<i>Ageratina</i>	<i>saltillensis</i>	GALEANA	SW of Laguna de Labradores	31	10	2003	Hinton et al.	Hinton
<i>Ageratina</i>	<i>saltillensis</i>	GALEANA	SW of Laguna de Labradores	31	10	2003	Hinton et al.	Hinton
<i>Ageratina</i>	<i>saltillensis</i>	GALEANA	Agua Blanca.	25	10	1991	Hinton&et al	TEX
<i>Ageratina</i>	<i>saltillensis</i>	GALEANA	Agua Blanca.	25	10	1991	Hinton&et al	TEX
<i>Ageratina</i>	<i>saltillensis</i>	GALEANA	Carrizos.	16	10	1983	Hinton&et al	TEX
<i>Ageratina</i>	<i>saltillensis</i>	GALEANA	Pabillo	8	11	1936	M. Taylor E.	TEX
<i>Ageratina</i>	<i>saltillensis</i>	GALEANA	La Poza, 21.375 Km al SE, carr a Río de San José.	1	11	1991	Hinton&et al	TEX
<i>Ageratina</i>	<i>saltillensis</i>	GALEANA	Pabillo, 1.5 mi al N.	23	9	1973	J. L. Reveal&N. D. Atwood	TEX
<i>Ageratina</i>	<i>saltillensis</i>	GALEANA	Ca 13 mi SW of Galeana, NE of San Roberto Juntion (jcts Hwys. 57-58) and 1-2 mi NE of Ejido Santo Domingo en the NW-SE running (NUEVO LEON - GALEANA)	10	9	1999	J. S. Henrickson&Vanden H.	TEX
<i>Ageratina</i>	<i>saltillensis</i>	GALEANA	Las Placetas	30	9	1989	Hinton&et al	TEX
<i>Ageratina</i>	<i>saltillensis</i>	GALEANA	Santa Rita.	27	9	1981	Hinton&et al	TEX
<i>Ageratina</i>	<i>saltillensis</i>	GALEANA	Galeana, 15 mi al SW.	15	7	1934	C. H. Mueller&M. T. Mueller	TEX
<i>Ageratina</i>	<i>saltillensis</i>	GALEANA	Galeana, 15 mi al SW.	22	7	1934	C. H. Mueller&M. T. Mueller	TEX
<i>Ageratina</i>	<i>saltillensis</i>	GALEANA	Galeana, 15 Km al SW, por aire.	10	10	1982	J. S. Henrickson&W. J. Hess	TEX
<i>Ageratina</i>	<i>saltillensis</i>	GALEANA	Dieciocho de Marzo, 2.3 mi al W, rumbo a la	25	10	1981	J. M. Poole&K. C. Nixon&D. Smith	TEX

<i>Ageratina</i>	<i>saltillensis</i>	GALEANA	cima del Cerro El Potosí. Dieciocho de Marzo, 2.3 mi al W, rumbo a la cima del Cerro El Potosí.	25	10	1981	J. M. Poole&K. C. Nixon&D. Smith	TEX
<i>Ageratina</i>	<i>saltillensis</i>	GALEANA	Cerro El Potosí, ladera E.	20	10	1979	M. J. Warnock	TEX
<i>Ageratina</i>	<i>saltillensis</i>	GALEANA	Santa Rita, (Santa Rita de Cordeladas).	24	10	1982	K. C. Nixon&J. Grimes&S. Sundberg	TEX
<i>Ageratina</i>	<i>saltillensis</i>	GALEANA	Samaniego y La Becerra.	21	10	1989	Hinton&et al	TEX
<i>Ageratina</i>	<i>saltillensis</i>	GALEANA	Galeana.	24	8	1984	M. Lavin&A. T. Whittemore&T. L. Atkins	TEX
<i>Ageratina</i>	<i>saltillensis</i>	GALEANA	Cerro El Potosí.	30	11	1985	G. Nesom&P. Morgan	TEX
<i>Ageratina</i>	<i>saltillensis</i>	GALEANA	Cerro El Potosí.	2	8	1975	S. Lewis	LL
<i>Ageratina</i>	<i>saltillensis</i>	GALEANA	Cerro El Potosí.	16	10	1988	G. Nesom&D. Morgan	TEX
<i>Ageratina</i>	<i>saltillensis</i>	GALEANA	Galeana, 16.5 Km al N, carr a Rayones.	11	11	1996	J. L. Panero E.&J. I. Calzada	TEX
<i>Ageratina</i>	<i>saltillensis</i>	GENERAL ZARAGOZA	Ca 1.7 mi NNE of La Encantada on rd to Zaragoza	28	8	1989	G. Nesom&J. Norris&J. A. Villarreal&M. A. Carranza P.	TEX
<i>Ageratina</i>	<i>saltillensis</i>	GENERAL ZARAGOZA	Siberia.	19	10	1978	Hinton&et al	TEX
<i>Ageratina</i>	<i>saltillensis</i>	ITURBIDE	La Purísima, above Iturbide, 21.105 Km al SE, carr a Agua Blanca.	25	10	1991	Hinton et al.	Hinton TEX
<i>Ageratina</i>	<i>saltillensis</i>	ITURBIDE	Iturbide, 25 Km al S, camino a Agua Blanca.	21	8	1991	Hinton&et al	TEX
<i>Ageratina</i>	<i>saltillensis</i>	ITURBIDE	Above La Purísima	27	10	1982	S. Sundberg&K. C. Nixon&J. Grimes	TEX
<i>Ageratina</i>	<i>saltillensis</i>	ITURBIDE	Above La Purísima	25	10	1991	Hinton&et al	TEX
<i>Ageratina</i>	<i>saltillensis</i>	ITURBIDE	Above La Purísima	25	10	1991	Hinton&et al	TEX
<i>Ageratina</i>	<i>saltillensis</i>	LINARES	Linares, 31.1 mi al W, camino a Entronque San Roberto.	23	10	1981	J. M. Poole&K. C. Nixon&D. Smith	TEX
<i>Ageratina</i>	<i>saltillensis</i>	MONTEMORELOS	Trinidad (NUEVO LEON - MONTEMORELOS)	18	8	1939	C. H. Mueller	LL
<i>Ageratina</i>	<i>saltillensis</i>	MONTERREY	Ciudad Monterrey.	22	12	1987	L. E. Brown	TEX
<i>Ageratina</i>	<i>saltillensis</i>	MONTERREY	Ciudad Monterrey.	99	11	1960	R. Ford S.	TEX
<i>Ageratina</i>	<i>saltillensis</i>	MONTERREY	Ciudad Monterrey.	21	12	1987	L. E. Brown	TEX
<i>Ageratina</i>	<i>saltillensis</i>	MONTERREY	Ciudad Monterrey.	22	12	1987	L. E. Brown	TEX
<i>Ageratina</i>	<i>saltillensis</i>	MONTERREY	Ciudad Monterrey, 13 mi al SW.	29	11	1958	W. M. Thompson	TEX
<i>Ageratina</i>	<i>saltillensis</i>	ND	E slope of Sa Madre Oriental: along Méx Hwy 58 just W of Iturbide, 53 Km W of Linares, 13 Km E of Puerto de Pastores (NUEVO	27	6	1978	T. S. Cochrane	TEX

				LEON - ND)				
<i>Ageratina</i>	<i>saltillensis</i>	ND	Chipinque Mesa ,	16	11	1958	R. C. Rollins&R. M. Tryon	LL
<i>Ageratina</i>	<i>saltillensis</i>	ND	Chipinque Mesa, SW of Monterrey, motel on Mt	12	10	1985	B. L. Turner&T. J. Ayers&R. W. Scott	TEX
<i>Ageratina</i>	<i>saltillensis</i>	SANTA CATARINA	Cajón del Conejo	29	10	1994	Hinton et al.	Hinton
<i>Ageratina</i>	<i>saltillensis</i>	SANTIAGO	Sa Madre Oriental, Laguna de Sánchez y Cañón la Boca	31	10	1996	J. A. Villarreal&J. Zavala B.	TEX
<i>Ageratina</i>	<i>scordonioides</i>	DOCTOR ARROYO	Sn Antonio de Peña Nevada	23	8	1989	G. Nesom&J. Norris&J. A. Villarreal&M. A. Carranza P.	TEX
<i>Ageratina</i>	<i>scordonioides</i>	GALEANA	Cerro El Potosí	20	7	1969	Hinton et al.	Hinton
<i>Ageratina</i>	<i>scordonioides</i>	GALEANA	Cerro El Potosí, SE of	27	9	1981	Hinton et al.	Hinton
<i>Ageratina</i>	<i>scordonioides</i>	GALEANA	Cerro El Gallo	23	10	1988	Hinton et al.	Hinton
<i>Ageratina</i>	<i>scordonioides</i>	GALEANA	Las Placetas	30	9	1989	Hinton et al.	Hinton
<i>Ageratina</i>	<i>scordonioides</i>	GALEANA	Las Placetas	30	9	1989	Hinton et al.	Hinton
<i>Ageratina</i>	<i>scordonioides</i>	GALEANA	La Becerra, above	21	10	1989	Hinton et al.	Hinton
<i>Ageratina</i>	<i>scordonioides</i>	GALEANA	San José del Río, near	2	10	1991	Hinton et al.	Hinton
<i>Ageratina</i>	<i>scordonioides</i>	GALEANA	Above El Barro	24	10	2003	Hinton et al.	Hinton
<i>Ageratina</i>	<i>scordonioides</i>	GALEANA	Above La Cuesta.	24	10	2003	Hinton et al.	Hinton
<i>Ageratina</i>	<i>scordonioides</i>	GALEANA	Above La Cuesta.	24	10	2003	Hinton et al.	Hinton
<i>Ageratina</i>	<i>scordonioides</i>	GALEANA	Pablillo.	11	8	1936	M. Taylor	TEX
<i>Ageratina</i>	<i>scordonioides</i>	GALEANA	Ca 2 mi S of Tanquecillos, on rd between San Rafael jct and Galeana, looking N down into valley of San Pablo and Tanquecillos	27	3	1989	G. Nesom&J. Norris	TEX
<i>Ageratina</i>	<i>scordonioides</i>	GALEANA	Galeana, 14, mi, N	99	10	1984	T. J. Ayers&R. W. Scott	TEX
<i>Ageratina</i>	<i>scordonioides</i>	GALEANA	Las Placetas	30	9	1989	Hinton&et al	TEX
<i>Ageratina</i>	<i>scordonioides</i>	GALEANA	Catarino Rodriguez, (El Potosí).	27	9	1981	Hinton&et al	TEX
<i>Ageratina</i>	<i>scordonioides</i>	GALEANA	Samaniego y La Becerra.	21	10	1989	Hinton&et al	TEX
<i>Ageratina</i>	<i>scordonioides</i>	GALEANA	Dieciocho de Marzo.	18	10	1983	Hinton&et al	TEX
<i>Ageratina</i>	<i>scordonioides</i>	GALEANA	Galeana, 20 mi NE sobre el camino; descendiendo de la Joya hacia San Francisco	27	7	1934	C. H. Mueller&M. T. Mueller	TEX
<i>Ageratina</i>	<i>scordonioides</i>	GALEANA	El Potosi, ladera NE.	20	8	1979	B. L. Turner&F. Davies	TEX
<i>Ageratina</i>	<i>scordonioides</i>	GENERAL ZARAGOZA	Siberia.	26	8	1989	G. Nesom&J. Norris&J. A. Villarreal&M. A. Carranza P.	TEX
<i>Ageratina</i>	<i>scordonioides</i>	ITURBIDE	Ebanito, below	12	3	1980	Hinton et al.	Hinton
<i>Ageratina</i>	<i>scordonioides</i>	ITURBIDE	Highway 31->Los Tejocotes	28	11	2003	Hinton et al.	Hinton
<i>Ageratina</i>	<i>scordonioides</i>	ITURBIDE	Ejido La Purísima, 10.6, km, W, along main road	27	10	1982	S. Sundberg&K. C. Nixon&J. Grimes	TEX

<i>Ageratina</i>	<i>vernalis</i>	ARAMBERRI	to Agua Blanca, ca 25 km S of Iturbide Cerro El Viejo	19	11	1993	Hinton et al.	Hinton
<i>Ageratina</i>	<i>vernalis</i>	ARAMBERRI	Cerro El Viejo	20	11	1993	Hinton et al.	Hinton
<i>Ageratina</i>	<i>vernalis</i>	DOCTOR ARROYO	Santa Lucía	20	10	1978	Hinton et al.	Hinton
<i>Ageratina</i>	<i>vernalis</i>	GENERAL ZARAGOZA	Cuauhtemoc	10	11	1994	Hinton et al.	Hinton
<i>Ageratina</i>	<i>vernalis</i>	GENERAL ZARAGOZA	Cuahutémoc (NUEVO LEON - GENERAL ZARAGOZA)	10	11	1994	Hinton&et al	Hinton TEX
<i>Ageratina</i>	<i>viburnoides</i>	ARAMBERRI	Aramberri, N of	30	11	1989	Hinton et al.	Hinton
<i>Ageratina</i>	<i>viburnoides</i>	ARAMBERRI	Cerro El Viejo	2	10	1993	Hinton et al.	Hinton
<i>Ageratina</i>	<i>viburnoides</i>	ARAMBERRI	La Escondida- >Josecito	13	11	1993	Hinton et al.	Hinton
<i>Ageratina</i>	<i>viburnoides</i>	ARAMBERRI	Aramberri, N	30	11	1989	Hinton&et al	TEX
<i>Ageratina</i>	<i>viburnoides</i>	ARAMBERRI	La Escondida-> Josécito (NUEVO LEON - ARAMBERRI)	13	1	1993	Hinton&et al	TEX
<i>Ageratina</i>	<i>viburnoides</i>	GENERAL ZARAGOZA	General Zaragoza, 28 km S sobre el camino a La Encantada	18	11	1993	J. A. Villarreal&M. A. Carranza P.	TEX
<i>Ageratina</i>	<i>viburnoides</i>	ITURBIDE	Ebanito, below	20	11	1979	Hinton et al.	Hinton
<i>Ageratina</i>	<i>viburnoides</i>	ITURBIDE	Iturbide->La Purísima	25	10	1991	Hinton et al.	Hinton
<i>Ageratina</i>	<i>viburnoides</i>	ITURBIDE	Iturbide, 13.71 Km al S, carr a La Purísima.	25	10	1991	Hinton&et al	TEX
<i>Ageratina</i>	<i>viburnoides</i>	LINARES	El Ebanito, cerca de.	20	11	1979	Hinton&et al	TEX
<i>Ageratina</i>	<i>viburnoides</i>	MONTERREY	Parque Chipinque.	10	3	1980	B. L. Turner&G. Turner	TEX
<i>Ageratina</i>	<i>viburnoides</i>	MONTERREY	Ciudad de Monterrey, Sa madre (NUEVO LEON - MONTERREY)	21	12	1906	C. G. Pringle	LL
<i>Ageratina</i>	<i>viburnoides</i>	ND	10 Km al E de Iturbide, carr 60	11	12	1991	J. A. Villarreal&M. A. Carranza P.	TEX
<i>Ageratina</i>	<i>viejoana</i>	ARAMBERRI	Cerro El Viejo	19	11	1993	Hinton et al.	Hinton
<i>Ageratina</i>	<i>viejoana</i>	GENERAL ZARAGOZA	Cerro El Viejo	12	10	1992	Hinton et al.	Hinton
<i>Ageratina</i>	<i>viejoana</i>	GENERAL ZARAGOZA	Cerro El Viejo	12	10	1992	Hinton et al.	Hinton
<i>Ageratina</i>	<i>viejoana</i>	GENERAL ZARAGOZA	Cerro El Viejo	2	10	1993	Hinton et al.	Hinton
<i>Ageratina</i>	<i>viejoana</i>	GENERAL ZARAGOZA	San Josecito->La Cieneguita	3	10	1998	Hinton et al.	Hinton
<i>Ageratina</i>	<i>viejoana</i>	GENERAL ZARAGOZA	San Josecito, 5.43 Km al SW, camino a La Cieneguita.	3	10	1998	Hinton&et al	TEX
<i>Ageratina</i>	<i>wrightii</i>	DOCTOR ARROYO	Intersección de la Hwy 61 y la Hwy 3, 5.6 mi al S.	26	10	1981	J. M. Poole&K. C. Nixon&D. Smith	TEX
<i>Ageratina</i>	<i>wrightii</i>	GALEANA	Cerro El Potosí	29	9	1983	Hinton et al.	Hinton
<i>Ageratina</i>	<i>wrightii</i>	GALEANA	Rancho Aguillilla, near	17	10	1989	Hinton et al.	Hinton
<i>Ageratina</i>	<i>wrightii</i>	GALEANA	La Poza->Río de San José	1	11	1991	Hinton et al.	Hinton
<i>Ageratina</i>	<i>wrightii</i>	GALEANA	San Ignacio de Texas, S of	30	10	1995	Hinton et al.	Hinton
<i>Ageratina</i>	<i>wrightii</i>	GALEANA	La Poza, 21.375	1	11	1991	Hinton&et al	TEX

<i>Ageratina</i>	<i>wrightii</i>	GALEANA	Km al SE, carr a Río de San José. Catarino	29	9	1983	Hinton&et al	TEX
<i>Ageratina</i>	<i>wrightii</i>	GALEANA	Rodriguez, (El Potosí), cerca de.	30	10	1995	Hinton&et al	TEX
<i>Ageratina</i>	<i>wrightii</i>	GALEANA	San Ignacio de Texas.	10	10	1982	J. S. Henrickson&W. J. Hess	TEX
<i>Ageratina</i>	<i>wrightii</i>	GALEANA	Galeana, 15 Km al SW, por aire.	24	10	1995	Hinton&et al	TEX
<i>Ageratina</i>	<i>wrightii</i>	GALEANA	Galeana, 13.345 Km al N, carr a Rayones.	17	10	1989	Hinton&et al	TEX
<i>Ageratina</i>	<i>wrightii</i>	RAYONES	El Aguillilla, cerca de.	24	10	1995	Hinton et al.	Hinton
<i>Ageratina</i>	<i>wrightii</i>	SANTA CATARINA	Galeana->Rayones	29	10	1994	Hinton et al.	Hinton
<i>Ageratina</i>	<i>wrightii</i>	SANTA CATARINA	Tunalillo	29	10	1994	Hinton&et al	TEX
<i>Ageratum</i>	<i>corymbosum</i>	ARAMBERRI	Tunalillo.	10	8	1986	Hinton et al.	Hinton
<i>Ageratum</i>	<i>corymbosum</i>	ARAMBERRI	Cerro Grande	23	11	1989	Hinton et al.	Hinton
<i>Ageratum</i>	<i>corymbosum</i>	ARAMBERRI	Aramberri, N of La Escondida->Aramberri	23	10	1993	Hinton et al.	Hinton
<i>Ageratum</i>	<i>corymbosum</i>	ARAMBERRI	Aramberri->El Salitre	26	10	1993	Hinton et al.	Hinton
<i>Ageratum</i>	<i>corymbosum</i>	ARAMBERRI	Aramberri, N	23	11	1989	Hinton&et al	TEX
<i>Ageratum</i>	<i>corymbosum</i>	ARAMBERRI	Aramberri, 7.49 mi al S, carr a El Salitre.	26	10	1993	Hinton&et al	TEX
<i>Ageratum</i>	<i>corymbosum</i>	ARAMBERRI	rd from Santa Engracia towards Dulces Nombres. 10.7 rd mi W of Paraje de los Caballos, 1.0 rd mi SE of Dulces Nombres	22	9	1994	G. Nesom&M. H. Mayfield&Hinton	TEX
<i>Ageratum</i>	<i>corymbosum</i>	ARAMBERRI	La Escondida.	23	10	1993	Hinton&et al	TEX
<i>Ageratum</i>	<i>corymbosum</i>	DOCTOR ARROYO	San Antonio de Peña Nevada, 2.5 Km al ENE.	3	8	1981	G. Nesom	TEX
<i>Ageratum</i>	<i>corymbosum</i>	DOCTOR ARROYO	Sn Antonio de Peña Nevada	23	8	1989	G. Nesom&J. Norris&J. A. Villarreal&M. A. Carranza P.	TEX
<i>Ageratum</i>	<i>corymbosum</i>	DOCTOR ARROYO	San Antonio de Peña Nevada, 12 Km al NE.	99	7	1977	C. Wells&G. Nesom	LL
<i>Ageratum</i>	<i>corymbosum</i>	GALEANA	El Sauce	16	10	1988	Hinton et al.	Hinton
<i>Ageratum</i>	<i>corymbosum</i>	GALEANA	Rancho Aguillilla, near	16	9	1989	Hinton et al.	Hinton
<i>Ageratum</i>	<i>corymbosum</i>	GALEANA	San Roberto, near	30	9	1989	Hinton et al.	Hinton
<i>Ageratum</i>	<i>corymbosum</i>	GALEANA	San Ignacio de Texas, S of	19	8	1992	Hinton et al.	Hinton
<i>Ageratum</i>	<i>corymbosum</i>	GALEANA	Ciénega del Toro->Santa Rosa	3	10	1995	Hinton et al.	Hinton
<i>Ageratum</i>	<i>corymbosum</i>	GALEANA	Highway->Potrero Prieto	7	11	2003	Hinton et al.	Hinton
<i>Ageratum</i>	<i>corymbosum</i>	GALEANA	Ca 2 Km E of La Poza Village on rd toward Río San José	18	9	1993	G. Nesom&M. H. Mayfield&Hinton	TEX
<i>Ageratum</i>	<i>corymbosum</i>	GALEANA	Pablillo	11	8	1936	M. Taylor	TEX
<i>Ageratum</i>	<i>corymbosum</i>	GALEANA	Galeana, 9 mi al E, camino a	9	10	1959	J. Graham&M. C. Johnston	TEX



<i>Ageratum</i>	<i>corymbosum</i>	GALEANA	Iturbide. 3.2 mi S of Galeana, just E of rd (NUEVO LEON - GALEANA)	99	10	1984	T. J. Ayers&R. W. Scott	TEX
<i>Ageratum</i>	<i>corymbosum</i>	GALEANA	Entre Ciénega del Toro y Santa Rosa	3	10	1995	Hinton&et al	TEX
<i>Ageratum</i>	<i>corymbosum</i>	GALEANA	Cerro El Potosí, ladera SW.	9	8	1993	Hinton&et al	TEX
<i>Ageratum</i>	<i>corymbosum</i>	GALEANA	San Roberto, cerca de.	30	9	1989	Hinton&et al	TEX
<i>Ageratum</i>	<i>corymbosum</i>	GALEANA	Galeana, 13.345 Km al N, carr a Rayones.	17	10	1990	Hinton&et al	TEX
<i>Ageratum</i>	<i>corymbosum</i>	GALEANA	El Aguililla, cerca de.	16	9	1989	Hinton&et al	TEX
<i>Ageratum</i>	<i>corymbosum</i>	GALEANA	Galeana, 5 mi al N, camino a Rayones.	22	8	1984	M. Lavin	TEX
<i>Ageratum</i>	<i>corymbosum</i>	GENERAL ZARAGOZA	Puerto Pino	29	9	1979	Hinton et al.	Hinton
<i>Ageratum</i>	<i>corymbosum</i>	GENERAL ZARAGOZA	Cerro El Viejo	12	10	1992	Hinton et al.	Hinton
<i>Ageratum</i>	<i>corymbosum</i>	GENERAL ZARAGOZA	El Pino, (Puerto El Pino).	29	9	1979	Hinton&et al	TEX
<i>Ageratum</i>	<i>corymbosum</i>	ITURBIDE	4.1 mi S of Iturbide (Hwy 60), Loma La Bandera, NW of Ejido Santa Rosa	26	10	1982	S. Sundberg&K. C. Nixon&J. Grimes	TEX
<i>Ageratum</i>	<i>corymbosum</i>	LINARES	Linares, 14.4 mi al W, camino a Entronque San Roberto.	23	10	1981	L. J. Dorr&K. C. Nixon&J. M. Poole&D. M. Smith	TEX
<i>Ageratum</i>	<i>corymbosum</i>	ND	Ca 30 mi NE of Dr Arroyo, along Hwy 29 along the first pass (NUEVO LEON - ND)	9	9	1971	J. S. Henrickson&S. Sundberg	LL
<i>Ageratum</i>	<i>corymbosum</i>	ND	27.5 mi NE of Dr Arroyo along Hwy 29	9	9	1971	J. S. Henrickson&S. Sundberg	LL
<i>Ageratum</i>	<i>corymbosum</i>	RAYONES	Galeana->Rayones + 24 km	17	10	1990	Hinton et al.	Hinton
<i>Ageratum</i>	<i>corymbosum</i>	RAYONES	28 mi S of Los Pozos on Hwy 58 E	28	8	1987	D. Bogler&T. L. Atkins	TEX
<i>Ageratum</i>	<i>corymbosum</i>	SANTIAGO	14 Km E of Los Lirios, on rd over Mts to Monterrey, near Rancho Graciela, just E of state line; Sa Madre Oriental	6	7	1986	A. C. Sanders&J. West	TEX
<i>Ageratum</i>	<i>corymbosum</i>	SANTIAGO	Along rd from Potrero Redondo to Dos Adjuntas	10	8	1988	T. F. Patterson	TEX
<i>Ageratum</i>	<i>corymbosum</i>	SANTIAGO	Along rd from Potrero Redondo to Dos Adjuntas	10	8	1988	T. F. Patterson	TEX
<i>Alloispermum</i>	<i>scabrum</i> var. <i>scabrum</i>	ARAMBERRI	Cerro El Viejo	1	10	1993	Hinton et al.	Hinton
<i>Alloispermum</i>	<i>scabrum</i> var. <i>scabrum</i>	GALEANA	Agua Blanca, above	25	10	1991	Hinton et al.	Hinton
<i>Alloispermum</i>	<i>scabrum</i> var. <i>scabrum</i>	GALEANA	Agua Blanca.	25	10	1991	Hinton&et al	TEX
<i>Alloispermum</i>	<i>scabrum</i> var. <i>scabrum</i>	GENERAL ZARAGOZA	Cerro El Viejo	12	10	1992	Hinton et al.	Hinton

<i>Alloispermum</i>	<i>scabrum</i> var. <i>scabrum</i>	GENERAL ZARAGOZA	Cerro El Viejo	22	9	1993	Hinton et al.	Hinton
<i>Alloispermum</i>	<i>scabrum</i> var. <i>scabrum</i>	GENERAL ZARAGOZA	Trail from Cañada La Tinaja to Rancho La Encantada (NUEVO LEON - GENERAL ZARAGOZA)	4	7	1988	T. F. Patterson	TEX
<i>Alloispermum</i>	<i>scabrum</i> var. <i>scabrum</i>	GENERAL ZARAGOZA	Trail from Cañada La Tinaja to Rancho La Encantada (NUEVO LEON - GENERAL ZARAGOZA)	4	7	1988	T. F. Patterson	TEX
<i>Amblyolepis</i>	<i>setigera</i>	SABINAS HIDALGO	Ciudad Sabinas Hidalgo, cerca de.	9	4	1942	A. Nelson&R. Nelson	TEX
<i>Amblyolepis</i>	<i>setigera</i>	SABINAS HIDALGO	Ciudad Sabinas Hidalgo, 20 mi al S.	16	3	1976	M. D. Whalen	LL
<i>Ambrosia</i>	<i>confertiflora</i>	ANÁHUAC	13.6 mi N of La Gloria, just across the Nuevo León border on rte 85	24	5	1969	D. S. Seigler&E. Rodríguez&T. J. Mabry	TEX
<i>Ambrosia</i>	<i>confertiflora</i>	CIÉNEGA DE FLORES	At the bridge S of Ciénega de Flores	30	5	1970	D. S. Seigler&C. Bohnstedt&E. Seigler	TEX
<i>Ambrosia</i>	<i>confertiflora</i>	DOCTOR ARROYO	Cruz de Elorza, N of	1	8	1990	Hinton et al.	Hinton
<i>Ambrosia</i>	<i>confertiflora</i>	DOCTOR ARROYO	Cruz de Elorza.	31	7	1990	Hinton&et al	TEX
<i>Ambrosia</i>	<i>confertiflora</i>	GALEANA	La Becerra, above	5	8	1989	Hinton et al.	Hinton
<i>Ambrosia</i>	<i>confertiflora</i>	GALEANA	Rancho Aguillilla, N of	29	6	2000	Hinton et al.	Hinton
<i>Ambrosia</i>	<i>confertiflora</i>	GALEANA	San Roberto, 37.1 mi al S, Hwy 57.	2	6	1970	D. S. Seigler&C. Bohnstedt&E. Seigler	TEX
<i>Ambrosia</i>	<i>confertiflora</i>	GALEANA	Samaniego y La Becerra.	5	8	1989	Hinton&et al	TEX
<i>Ambrosia</i>	<i>confertiflora</i>	HUALAHUISES	Hualahuises, 0.5 mi al N.	27	5	1969	D. S. Seigler&E. Rodríguez	TEX
<i>Ambrosia</i>	<i>confertiflora</i>	LINARES	Granja de San Antonio, 4 mi S of Linares on rte 85	27	5	1969	D. S. Seigler&E. Rodríguez	TEX
<i>Ambrosia</i>	<i>confertiflora</i>	LINARES	15.8 mi S of Linares, on rte 85	27	5	1969	D. S. Seigler&E. Rodríguez	TEX
<i>Ambrosia</i>	<i>confertiflora</i>	LINARES	Límite estatal Nuevo León-Tamaulipas, Hwy 85.	19	11	1967	T. F. Stuessy&W. Renold	TEX
<i>Ambrosia</i>	<i>confertiflora</i>	LINARES	Límite estatal Nuevo León-Tamaulipas, Hwy 85.	10	6	1967	T. F. Stuessy	TEX
<i>Ambrosia</i>	<i>confertiflora</i>	LINARES	Límite estatal Nuevo León-Tamaulipas, Hwy 85.	10	6	1967	T. F. Stuessy	TEX
<i>Ambrosia</i>	<i>confertiflora</i>	MONTEMORELOS	Next to Parada California 2, N of Montemorelos, on rte 85	27	5	1969	D. S. Seigler&E. Rodríguez	TEX
<i>Ambrosia</i>	<i>confertiflora</i>	MONTERREY	El Ojo de Agua, NE of Monterrey, on the rd to Apodaca	24	5	1969	D. S. Seigler&E. Rodríguez	TEX
<i>Ambrosia</i>	<i>confertiflora</i>	MONTERREY	Colonia del Valle, on Ave. Sa Madre	99	9	1960	R. Ford S.	TEX

<i>Ambrosia</i>	<i>confertiflora</i>	MONTERREY	Ciudad Monterrey, cerca de.	28	11	1945	A. Hernández C.	TEX
<i>Ambrosia</i>	<i>confertiflora</i>	ND	10 mi W of Linares, on rd to Galeana	27	5	1969	D. S. Seigler&E. Rodríguez	TEX
<i>Ambrosia</i>	<i>confertiflora</i>	ND	30 mi S of Nuevo Laredo	30	3	1962	J. G. Rivas&P. Ostos&W. L. McCart	TEX
<i>Ambrosia</i>	<i>confertiflora</i>	ND	26 mi N of Linares, on rte 85 (Km 896; near railrd tracks)	19	11	1967	T. F. Stuessy&W. Renold	TEX
<i>Ambrosia</i>	<i>confertiflora</i>	ND	1 mi N of La Gloria, at K-1150 on the Monterrey-Laredo Hwy	10	11	1959	M. C. Johnston&J. Graham	TEX
<i>Ambrosia</i>	<i>confertiflora</i>	ND	15 mi N of Sabinas Hidalgo, on rte 85 (Km 1109.2)	19	11	1967	T. F. Stuessy&W. Renold	TEX
<i>Ambrosia</i>	<i>confertiflora</i>	ND	on Hwy N° 57, 6.3 mi N of intersection with Hwy N° 60; at Restaurant Los Cabritos	27	5	1969	T. J. Mabry	TEX
<i>Ambrosia</i>	<i>confertiflora</i>	ND	25 mi N of Monterrey, on rte 85	19	11	1967	T. F. Stuessy&W. Renold	TEX
<i>Ambrosia</i>	<i>confertiflora</i>	ND	25 mi N of N limits of Monterrey, on rte 85	12	6	1967	T. F. Stuessy	TEX
<i>Ambrosia</i>	<i>confertiflora</i>	ND	25 mi N of N limits of Monterrey, on rte 85	12	6	1967	T. F. Stuessy	TEX
<i>Ambrosia</i>	<i>confertiflora</i>	ND	25 mi S of San Roberto, on rte 57	5	7	1968	R. S. Irving&W. Renold	TEX
<i>Ambrosia</i>	<i>confertiflora</i>	ND	At the sign 20 Km N of Monterrey, on Méx 85	10	6	1966	G. Miller	TEX
<i>Ambrosia</i>	<i>confertiflora</i>	ND	Cañón de Bustamante, Arroyo Huisache along the Sabinas River, 3.9 Km W of Bustamante	16	10	1992	L. A. Prather&A. L. Hempel	TEX
<i>Ambrosia</i>	<i>confertiflora</i>	SABINAS HIDALGO	Sabinas Hidalgo, next door to Mrs. Websters	25	5	1969	D. S. Seigler&E. Rodríguez	TEX
<i>Ambrosia</i>	<i>confertiflora</i>	SANTA CATARINA	Las Canoas, near	5	11	1994	Hinton et al.	Hinton
<i>Ambrosia</i>	<i>confertiflora</i>	SANTA CATARINA	Canoas, cerca de.	5	11	1994	Hinton&et al	TEX
<i>Ambrosia</i>	<i>confertiflora</i>	SANTIAGO	El Cercado, 10.3 mi al N.	27	5	1969	D. S. Seigler&E. Rodríguez	TEX
<i>Ambrosia</i>	<i>peruviana</i>	GENERAL ZARAGOZA	N side of Peña Nevada, at Puerto Pinos and jct with rd to Joya de San Diego, on rd up from San Antonio de Peña Nevada	23	8	1989	G. Nesom&J. Norris	TEX
<i>Ambrosia</i>	<i>psilostachya</i>	CERRALVO	2 mi S of Los Playas, on Hwy 57, 52 mi N of intersection with	27	5	1969	T. J. Mabry	TEX

<i>Ambrosia</i>	<i>psilostachya</i>	GALEANA	Hwy 60 Pabillo	31	7	1936	M. Taylor	TEX
<i>Ambrosia</i>	<i>psilostachya</i>	GALEANA	Puerto de Pastores, 4.3 mi al E.	20	8	1979	B. L. Turner&F. Davies	TEX
<i>Ambrosia</i>	<i>psilostachya</i>	MONTEMORELOS	5 Km SE of La Trinidad, on the E side of Sa Cebolla, near Ojo de Agua	7	8	1988	T. F. Patterson	TEX
<i>Ambrosia</i>	<i>psilostachya</i>	MONTERREY	El Ojo de Agua, NE of Monterrey, on the rd to Apodaca	24	5	1969	D. S. Seigler&E. Rodríguez	TEX
<i>Ambrosia</i>	<i>psilostachya</i>	SANTA CATARINA	Cañón La Huasteca.	28	10	1944	A. Hernández C.&J. A. Honey B.&F. A. Barkley	TEX
<i>Ambrosia</i>	<i>psilostachya</i>	SANTIAGO	Salto de Agua Cola de Caballo. Santa Rita	27	5	1969	D. S. Seigler&E. Rodríguez	TEX
<i>Aphanostephus</i>	<i>ramosissimus</i> var. <i>humilis</i>	GALEANA		25	4	1981	Hinton et al.	Hinton
<i>Aphanostephus</i>	<i>ramosissimus</i> var. <i>humilis</i>	GALEANA	2.3 mi NW of Ejido El Potosí, ca 12 mi N of San Roberto jct	24	10	1982	S. Sundberg&K. C. Nixon&J. Grimes	TEX
<i>Aphanostephus</i>	<i>ramosissimus</i> var. <i>humilis</i>	GALEANA	Ca 2 mi due E of La Rosa, dirt rd over low hills, N of San Fernando (Hwy 57)	22	10	1982	S. Sundberg&K. C. Nixon&J. Grimes	TEX
<i>Aphanostephus</i>	<i>ramosissimus</i> var. <i>humilis</i>	GALEANA	San Roberto, 10 mi al S.	22	7	1969	M. Bierner&B. L. Turner	TEX
<i>Aphanostephus</i>	<i>ramosissimus</i> var. <i>humilis</i>	GALEANA	Entronque San Roberto, 7 mi al E, carr a Galeana.	8	10	1959	J. Graham&M. C. Johnston	TEX
<i>Aphanostephus</i>	<i>ramosissimus</i> var. <i>humilis</i>	GALEANA	El Aguililla	16	8	1989	Hinton&et al	TEX
<i>Aphanostephus</i>	<i>ramosissimus</i> var. <i>humilis</i>	ND	Nuevo León state line, 7 mi S of Hwy 57, SW of Saltillo	22	7	1977	G. Nesom&C. Wells	TEX
<i>Aphanostephus</i>	<i>ramosissimus</i> var. <i>ramosissimus</i>	GALEANA	Rancho Aguililla	7	6	1969	Hinton et al.	Hinton
<i>Aphanostephus</i>	<i>ramosissimus</i> var. <i>ramosissimus</i>	GALEANA	Rancho Aguililla, near	2	11	1971	Hinton et al.	Hinton
<i>Aphanostephus</i>	<i>ramosissimus</i> var. <i>ramosissimus</i>	GALEANA	Rancho Aguililla	16	8	1989	Hinton et al.	Hinton
<i>Aphanostephus</i>	<i>ramosissimus</i> var. <i>ramosissimus</i>	GALEANA	Rancho Aguililla	24	8	1989	Hinton et al.	Hinton
<i>Aphanostephus</i>	<i>ramosissimus</i> var. <i>ramosissimus</i>	GALEANA	Rancho Aguililla	3	9	1989	Hinton et al.	Hinton
<i>Aphanostephus</i>	<i>ramosissimus</i> var. <i>ramosissimus</i>	GALEANA	Pabillo, 2 mi al N.	23	7	1979	G. Nesom	Hinton TEX
<i>Aphanostephus</i>	<i>ramosissimus</i> var. <i>ramosissimus</i>	GALEANA	El Aguililla	24	8	1989	Hinton&et al	TEX
<i>Aphanostephus</i>	<i>ramosissimus</i> var. <i>ramosissimus</i>	GALEANA	El Aguililla	3	9	1989	Hinton&et al	TEX
<i>Aphanostephus</i>	<i>ramosissimus</i> var. <i>ramosissimus</i>	GARCÍA	Sesteo de las Aves.	22	7	1970	J. R. Mies	TEX
<i>Aphanostephus</i>	<i>ramosissimus</i> var. <i>ramosissimus</i>	MONTERREY	Ciudad Monterrey, 25 mi al SW.	27	5	1966	J. S. Wilson	TEX
<i>Aphanostephus</i>	<i>ramosissimus</i> var. <i>ramosissimus</i>	ND	Puerto de Pedernales, near the Estación Microondas on Hwy 53	16	3	1973	M. C. Johnston&T. L. Wendt&F. Chiang C.	LL
<i>Aphanostephus</i>	<i>ramosissimus</i> var. <i>ramosissimus</i>	RAYONES	Rayones.	9	6	1980	Hinton&et al	TEX

<i>Aphanostephus</i>	<i>ramosissimus</i> var. <i>ramosissimus</i>	SABINAS HIDALGO	Ciudad Sabinas Hidalgo, 2, mi, N, carretera 41	26	3	1944	N. T. Heard&G. L. Webster&F. A. Barkley	TEX
<i>Aphanostephus</i>	<i>ramosissimus</i> var. <i>ramosissimus</i>	SABINAS HIDALGO	Ciudad Sabinas Hidalgo, 5 Km al N.	23	3	1986	G. Nesom	TEX
<i>Archibaccharis</i>	<i>serratifolia</i>	GENERAL ZARAGOZA	Cerro El Viejo	29	7	1992	Hinton et al.	Hinton
<i>Archibaccharis</i>	<i>serratifolia</i>	GENERAL ZARAGOZA	Cerro El Viejo	22	9	1993	Hinton et al.	Hinton
<i>Archibaccharis</i>	<i>serratifolia</i>	GENERAL ZARAGOZA	San Josecito->La Cieneguita	3	10	1998	Hinton et al.	Hinton
<i>Archibaccharis</i>	<i>serratifolia</i>	GENERAL ZARAGOZA	San Josecito, 5.43 Km al SW, camino a La Cieneguita.	3	10	1998	Hinton&et al	TEX
<i>Artemisia</i>	<i>absinthium</i>	GALEANA	San José de las Joyas.	28	8	1983	Hinton&et al	TEX
<i>Artemisia</i>	<i>klotzchiana</i>	GALEANA	1.4 mi S of Entronque San Roberto on Hwy 57	16	10	1988	G. Nesom&D. Morgan	TEX
<i>Artemisia</i>	<i>klotzchiana</i>	GALEANA	La Lagunita, (El Orito), 2.67 Km al SW, rumbo a San José de las Joyas.	30	9	1989	Hinton&et al	TEX
<i>Artemisia</i>	<i>klotzchiana</i>	GALEANA	El Aguillilla, cerca de.	31	7	1990	Hinton&et al	TEX
<i>Artemisia</i>	<i>klotzchiana</i>	GALEANA	Rancho Aguillilla, near	14	10	1990	Hinton et al.	Hinton
<i>Artemisia</i>	<i>ludoviciana</i>	GALEANA	Cerro El Potosí, SE of	27	9	1981	Hinton et al.	Hinton
<i>Artemisia</i>	<i>ludoviciana</i>	GALEANA	San José de Las Joyas	28	8	1983	Hinton et al.	Hinton
<i>Artemisia</i>	<i>ludoviciana</i>	GALEANA	Las Placetas	30	9	1989	Hinton et al.	Hinton
<i>Artemisia</i>	<i>ludoviciana</i>	GALEANA	18 de Marzo->Galeana + 2 km	20	10	1989	Hinton et al.	Hinton
<i>Artemisia</i>	<i>ludoviciana</i>	GALEANA	La Becerra, above	21	10	1989	Hinton et al.	Hinton
<i>Artemisia</i>	<i>ludoviciana</i>	GALEANA	La Becerra, above	8	12	1989	Hinton et al.	Hinton
<i>Artemisia</i>	<i>ludoviciana</i>	GALEANA	Agua Blanca->San Miguel	28	8	1991	Hinton et al.	Hinton
<i>Artemisia</i>	<i>ludoviciana</i>	RAYONES	Galeana->Rayones + 24 km	17	10	1990	Hinton et al.	Hinton
<i>Artemisia</i>	<i>ludoviciana</i>	SANTA CATARINA	San Antonio de La Osamenta	29	10	1994	Hinton et al.	Hinton
<i>Artemisia</i>	<i>pringlei</i>	GALEANA	San José de Las Joyas	28	8	1983	Hinton et al.	Hinton
<i>Astranthium</i>	<i>beamarii</i>	DOCTOR ARROYO	San Josecito, below	3	10	1998	Hinton et al.	Hinton
<i>Astranthium</i>	<i>beamarii</i>	DOCTOR ARROYO	San Antonio de Peña Nevada, 12, Km, NE,	99	7	1977	C. Wells&G. Nesom	LL
<i>Astranthium</i>	<i>beamarii</i>	GALEANA	Cerro El Potosí	2	5	1969	Hinton et al.	Hinton
<i>Astranthium</i>	<i>beamarii</i>	GALEANA	San José de Las Joyas	27	7	1983	Hinton et al.	Hinton
<i>Astranthium</i>	<i>beamarii</i>	GALEANA	Cerro El Potosí	4	6	1989	Hinton et al.	Hinton
<i>Astranthium</i>	<i>beamarii</i>	GALEANA	Cerro El Potosí, summit	3	8	1995	Hinton et al.	Hinton
<i>Astranthium</i>	<i>beamarii</i>	GALEANA	La Boca->San Pablo	11	7	1998	Hinton et al.	Hinton
<i>Astranthium</i>	<i>beamarii</i>	GALEANA	Cerro El Potosí, ladera E.	26	6	1960	D. C. D. de Jong	TEX
<i>Astranthium</i>	<i>beamarii</i>	GALEANA	Cerro El Potosí, ladera E.	25	6	1960	J. H. Beaman	TEX
<i>Astranthium</i>	<i>beamarii</i>	GALEANA	Cerro El Potosí, ladera E.	13	9	1960	D. C. D. de Jong	TEX
<i>Astranthium</i>	<i>beamarii</i>	GALEANA	Galeana.	28	10	1982	S. Sundberg&K. C. Nixon&J.	TEX

						Grimes		
<i>Astranthium</i>	<i>beamanii</i>	GALEANA	Galeana.	24	8	1984	M. Lavin&A. T. Whittemore&T. L. Atkins	TEX
<i>Astranthium</i>	<i>beamanii</i>	GALEANA	Cañada Las Canoas.	16	7	1935	C. H. Mueller	TEX
<i>Astranthium</i>	<i>beamanii</i>	GALEANA	Cerro El Potosí.	26	7	1985	McDonald	TEX
<i>Astranthium</i>	<i>beamanii</i>	GALEANA	Cerro El Potosí.	26	7	1985	McDonald	TEX
<i>Astranthium</i>	<i>beamanii</i>	GALEANA	Cerro El Potosí.	2	8	1975	S. Lewis&M. Bierner	LL
<i>Astranthium</i>	<i>beamanii</i>	GALEANA	Cerro El Potosí.	24	7	1977	C. Wells&G. Nesom	LL
<i>Astranthium</i>	<i>beamanii</i>	GALEANA	Cerro El Potosí (NUEVO LEON - GALEANA)	2	5	1969	Hinton&et al	TEX
<i>Astranthium</i>	<i>beamanii</i>	GALEANA	Cerro El Potosí.	18	5	1982	L. J. Dorr&T. L. Atkins	TEX
<i>Astranthium</i>	<i>beamanii</i>	GALEANA	Cerro El Potosí.	23	8	1984	M. Lavin	TEX
<i>Astranthium</i>	<i>beamanii</i>	GALEANA	Cerro El Potosí.	3	8	1995	Hinton&et al	TEX
<i>Astranthium</i>	<i>beamanii</i>	GALEANA	Cerro El Potosí.	26	7	1985	S. Ginzburg&A. T. Whittemore&A. McDonald	TEX
<i>Astranthium</i>	<i>beamanii</i>	GALEANA	Cerro El Potosí (NUEVO LEON - GALEANA)	4	6	1989	Hinton&et al	TEX
<i>Astranthium</i>	<i>beamanii</i>	GALEANA	Cerro El Potosí.	26	10	1984	McDonald&Gómez	TEX
<i>Astranthium</i>	<i>beamanii</i>	GENERAL ZARAGOZA	San Josecito.	3	10	1998	Hinton&et al	TEX
<i>Astranthium</i>	<i>beamanii</i>	ND	Cerro Potosí, lower slopes	27	8	1987	D. Bogler&T. L. Atkins	TEX
<i>Astranthium</i>	<i>beamanii</i>	ND	Summit Cerro El Potosí	19	6	1966	L. E. Gilbert	TEX
<i>Astranthium</i>	<i>beamanii</i>	ND	Summit Cerro El Potosí	19	6	1966	L. E. Gilbert	TEX
<i>Astranthium</i>	<i>beamanii</i>	ND	Cerro Potosí	21	6	1985	McDonald	TEX
<i>Astranthium</i>	<i>beamanii</i>	ND	Cerro Potosí	21	6	1985	McDonald	TEX
<i>Astranthium</i>	<i>beamanii</i>	ND	Cerro Potosí	20	6	1972	F. Chiang C.&T. L. Wendt&M. C. Johnston	LL
<i>Astranthium</i>	<i>beamanii</i>	ND	Cerro Potosí	27	8	1987	D. Bogler&T. L. Atkins	TEX
<i>Astranthium</i>	<i>beamanii</i>	SANTIAGO	La Boca, 3.595 Km al SE, rumbo a San Pablo.	11	7	1998	Hinton&et al	TEX
<i>Astranthium</i>	<i>integrifolium</i>	MONTEMORELOS	El Renegado.	19	5	1994	Hinton&et al	TEX
<i>Astranthium</i>	<i>integrifolium</i>	MONTERREY	Ciudad Monterrey, 35 mi al S, Hwy 85.	20	3	1967	J. S. Wilson	TEX
<i>Astranthium</i>	<i>integrifolium</i>	MONTERREY	Ciudad Monterrey.	14	3	1976	D. S. Lewis	LL
<i>Astranthium</i>	<i>integrifolium</i>	SANTIAGO	Santiago (Villa de Santiago), cerca de.	99	99	9999	F. A. Barkley&J. C. Johnson	TEX
<i>Astranthium</i>	<i>integrifolium</i>	SANTIAGO	Potrero de Serna, (La Nogalera).	16	6	1994	Hinton&et al	TEX
<i>Astranthium</i>	<i>integrifolium</i>	SANTIAGO	Salto de Agua Cola De Caballo.	26	4	1976	R. Sanders&J. B. Harborne	TEX
<i>Astranthium</i>	<i>splendens</i>	ARAMBERRI	La Escondida->Josecito	13	11	1993	Hinton et al.	Hinton
<i>Astranthium</i>	<i>splendens</i>	ARAMBERRI	La Escondida->Josécito (NUEVO LEON - ARAMBERRI)	13	11	1993	Hinton&et al	TEX
<i>Astranthium</i>	<i>splendens</i>	ARAMBERRI	rd from Sta Engracia toward Dulces Nombres,	22	9	1994	G. Nesom&M. H. Mayfield&J. Hinton	TEX

			N.L., 5.5 rd mi W of Paraje de Los Caballos, 6.2 rd mi SE of Dulces Nombres; at crossing of deep canyon of Arroyo Ramirez Luna						
<i>Astranthium</i>	<i>splendens</i>	DOCTOR ARROYO	Ca 35 Km NE of Dr Arroyo, N side of peak known as Picacho Onofre, just N of Cerro Peña Nevada. Near top of canyon on logging trail up from rd at El Puerto	15	10	1988	G. Nesom&D. Morgan	TEX	
<i>Astranthium</i>	<i>splendens</i>	DOCTOR ARROYO	San Antonio de Peña Nevada 19.7 mi al NNE, camino a Zaragoza.	10	10	1984	T. J. Ayers&R. W. Scott	TEX	
<i>Astranthium</i>	<i>splendens</i>	DOCTOR ARROYO	San Antonio de Peña Nevada, 18 Km al NE.	24	5	1992	L. Hernández S.&M. Martínez&J. Jiménez	TEX	
<i>Astranthium</i>	<i>splendens</i>	DOCTOR ARROYO	Sn Antonio de Peña Nevada	23	8	1989	G. Nesom&J. Norris&J. A. Villarreal&M. A. Carranza P.	TEX	
<i>Astranthium</i>	<i>splendens</i>	DOCTOR ARROYO	Doctor Arroyo, 35 Km al ENE.	31	7	1983	G. Nesom	TEX	
<i>Astranthium</i>	<i>splendens</i>	GALEANA	Las Joyas	30	9	1989	Hinton et al.	Hinton	
<i>Astranthium</i>	<i>splendens</i>	GALEANA	Agua Blanca->San Miguel	28	8	1991	Hinton et al.	Hinton	
<i>Astranthium</i>	<i>splendens</i>	GALEANA	Agua Blanca->San Miguel	28	8	1991	Hinton et al.	Hinton	
<i>Astranthium</i>	<i>splendens</i>	GALEANA	Agua Blanca, above	25	10	1991	Hinton et al.	Hinton	
<i>Astranthium</i>	<i>splendens</i>	GALEANA	Agua Blanca.	28	8	1991	Hinton&et al	TEX	
<i>Astranthium</i>	<i>splendens</i>	GALEANA	Agua Blanca.	28	8	1991	Hinton&et al	TEX	
<i>Astranthium</i>	<i>splendens</i>	GALEANA	Agua Blanca.	25	10	1991	Hinton&et al	TEX	
<i>Astranthium</i>	<i>splendens</i>	GALEANA	Pablillo	29	7	1936	M. Taylor	TEX	
<i>Astranthium</i>	<i>splendens</i>	GALEANA	W of town of San Pablo, on rd from San Rafael jct, overlooking San Pablo	27	8	1989	G. Nesom&J. Norris	TEX	
<i>Astranthium</i>	<i>splendens</i>	GALEANA	San José de las Joyas.	27	7	1983	Hinton&et al	TEX	
<i>Astranthium</i>	<i>splendens</i>	GALEANA	Galeana, 15 mi al SW.	5	6	1934	C. H. Mueller&M. T. Mueller	TEX	
<i>Astranthium</i>	<i>splendens</i>	GALEANA	San Pedro Sotolar, 0.9 mi al NW.	31	5	1983	L. J. Dorr&L. C. Barnett&C. P. Cowan	TEX	
<i>Astranthium</i>	<i>splendens</i>	GALEANA	San Rafael, 10 mi al E, carr a Dieciocho de Marzo.	22	7	1977	G. Nesom&C. Wells	TEX	
<i>Astranthium</i>	<i>splendens</i>	GALEANA	San Francisco Javier, 7.9 mi al E.	4	7	1985	C. P. Cowan&M. A. Luckow&N. Jacobson	TEX	
<i>Astranthium</i>	<i>splendens</i>	GALEANA	San Pablo, 9 Km al ESE.	30	11	1986	G. Nesom&P. Morgan	TEX	
<i>Astranthium</i>	<i>splendens</i>	GALEANA	Galeana, 15, mi, S, rd from Pablillo to Cieneguillas,	28	6	1934	C. H. Mueller&M. T. Mueller	TEX	

			carretera 2						
<i>Astranthium</i>	<i>splendens</i>	GALEANA	Cerro El Potosí.	23	5	1988	B. L. Westlund	TEX	
<i>Astranthium</i>	<i>splendens</i>	GALEANA	Cerro El Potosí.	2	8	1975	S. Lewis&M. Bierner	LL	
<i>Astranthium</i>	<i>splendens</i>	GENERAL ZARAGOZA	Puerto San Onofre	30	5	1978	Hinton et al.		Hinton
<i>Astranthium</i>	<i>splendens</i>	GENERAL ZARAGOZA	Cerro El Viejo	7	7	1992	Hinton et al.		Hinton
<i>Astranthium</i>	<i>splendens</i>	GENERAL ZARAGOZA	Cerro El Viejo	29	7	1992	Hinton et al.		Hinton
<i>Astranthium</i>	<i>splendens</i>	GENERAL ZARAGOZA	Cerro El Viejo	23	6	1993	Hinton et al.		Hinton
<i>Astranthium</i>	<i>splendens</i>	GENERAL ZARAGOZA	La Joya de San Diego, above	6	9	1998	Hinton et al.		Hinton
<i>Astranthium</i>	<i>splendens</i>	GENERAL ZARAGOZA	Trail from Cañada La Tinaja to Rancho La Encantada (NUEVO LEON - GENERAL ZARAGOZA)	4	7	1988	T. F. Patterson	TEX	
<i>Astranthium</i>	<i>splendens</i>	GENERAL ZARAGOZA	Cañada La Tinaja.	4	7	1988	T. F. Patterson	TEX	
<i>Astranthium</i>	<i>splendens</i>	GENERAL ZARAGOZA	Cañada La Tinaja.	4	7	1988	T. F. Patterson	TEX	
<i>Astranthium</i>	<i>splendens</i>	GENERAL ZARAGOZA	Joya de San Diego.	6	9	1998	Hinton&et al	TEX	
<i>Astranthium</i>	<i>splendens</i>	ITURBIDE	Iturbide->Agua Blanca	21	8	1991	Hinton et al.		Hinton
<i>Astranthium</i>	<i>splendens</i>	ITURBIDE	Iturbide --> Agua Blanca	21	8	1991	Hinton&et al	TEX	
<i>Astranthium</i>	<i>splendens</i>	ND	14.4 mi S along rte 60 from San Roberto jct rd to Dr Arroyo	10	10	1985	B. L. Turner&T. J. Ayers&R. W. Scott	TEX	
<i>Aztecaste</i>	<i>matudae</i>	GALEANA	Galeana, 15 mi al SW.	17	6	1934	C. H. Mueller&M. T. Mueller	TEX	
<i>Baccharis</i>	<i>bigelovii</i>	SAN PEDRO GARZA GARCÍA	El Chipinque, ca 6 Km al S de Monterrey, camino a la meseta	6	7	1998	J. A. Villarreal&M. A. Carranza P.	TEX	
<i>Baccharis</i>	<i>crassicuneata</i>	GALEANA	Cerro El Potosí	2	5	1969	Hinton et al.		Hinton
<i>Baccharis</i>	<i>crassicuneata</i>	GALEANA	18 de Marzo, above	30	9	1989	Hinton et al.		Hinton
<i>Baccharis</i>	<i>crassicuneata</i>	GALEANA	Las Placetas	30	9	1989	Hinton et al.		Hinton
<i>Baccharis</i>	<i>crassicuneata</i>	GALEANA	Las Placetas	30	9	1989	Hinton et al.		Hinton
<i>Baccharis</i>	<i>crassicuneata</i>	GALEANA	San José del Río, near	24	9	1991	Hinton et al.		Hinton
<i>Baccharis</i>	<i>crassicuneata</i>	GALEANA	San José del Río, near	2	10	1991	Hinton et al.		Hinton
<i>Baccharis</i>	<i>crassicuneata</i>	GALEANA	La Poza->Río de San José	1	11	1991	Hinton et al.		Hinton
<i>Baccharis</i>	<i>crassicuneata</i>	GALEANA	SW of Laguna de Labradores	11	10	2003	Hinton et al.		Hinton
<i>Baccharis</i>	<i>crassicuneata</i>	GALEANA	Above La Cuesta.	24	10	2003	Hinton et al.		Hinton
<i>Baccharis</i>	<i>crassicuneata</i>	GALEANA	SW of Laguna de Labradores	31	10	2003	Hinton et al.		Hinton
<i>Baccharis</i>	<i>crassicuneata</i>	GALEANA	Río de San José, nr (NUEVO LEON - GALEANA)	2	10	1991	Hinton&et al	TEX	
<i>Baccharis</i>	<i>crassicuneata</i>	GALEANA	Río de San José, nr (NUEVO LEON - GALEANA)	24	9	1991	Hinton&et al	TEX	
<i>Baccharis</i>	<i>crassicuneata</i>	GALEANA	La Poza, 21.375 Km al SE, carr a Río de San José.	1	11	1991	Hinton&et al	TEX	



<i>Baccharis</i>	<i>crassicuneata</i>	GALEANA	Ca 2 mi S of Mimbres, 2.5 N of jct at El Orito, on rd b/t San Rafael jct and Galeana, E side of Cerro Potosí	27	8	1989	G. Nesom&J. Norris	TEX
<i>Baccharis</i>	<i>crassicuneata</i>	GALEANA	Las Placetas	30	9	1989	Hinton&et al	TEX
<i>Baccharis</i>	<i>crassicuneata</i>	GALEANA	Las Placetas	30	9	1989	Hinton&et al	TEX
<i>Baccharis</i>	<i>crassicuneata</i>	GALEANA	Galeana.	12	10	1984	S. Sundberg&M. Lavin	TEX
<i>Baccharis</i>	<i>crassicuneata</i>	GALEANA	Dieciocho de Marzo.	30	9	1989	Hinton&et al	TEX
<i>Baccharis</i>	<i>crassicuneata</i>	GALEANA	3 mi N of Los Mimbres, ca 15 mi NW of Galeana up toward Cerro Peña Nevada	20	8	1979	B. L. Turner&F. Davies	TEX
<i>Baccharis</i>	<i>crassicuneata</i>	GENERAL ZARAGOZA	from Puerto Pinos (at jct to Joya de San Diego on rd from San Antonio de Peña Nevada toward Zaragoza) (NUEVO LEON - GENERAL ZARAGOZA)	25	8	1989	G. Nesom&J. Norris&J. A. Villarreal&M. A. Carranza P.	TEX
<i>Baccharis</i>	<i>crassicuneata</i>	LINARES	Linares, 31.1 mi al W, camino a Entronque San Roberto.	23	10	1981	J. M. Poole&K. C. Nixon&D. Smith	TEX
<i>Baccharis</i>	<i>crassicuneata</i>	MONTEMORELOS	6 Km SE of La Trinidad, in La Sa Cebolla, just W of the precipice El Butano	5	8	1988	T. F. Patterson	TEX
<i>Baccharis</i>	<i>crassicuneata</i>	MONTERREY	From summit of Microwave Mariposas 1 mi, 20 mi E of the Ford Clock in Saltillo, Hwy 40	10	11	1976	J. M. Smith&B. L. Turner&M. A. Whalen	LL
<i>Baccharis</i>	<i>crassicuneata</i>	ND	6.9 mi N of Galeana, on dirt rd to San Lucas (NUEVO LEON - ND)	10	10	1985	B. L. Turner&T. J. Ayers&R. W. Scott	TEX
<i>Baccharis</i>	<i>crassicuneata</i>	RAYONES	Sierra La Cebolla.	20	8	1939	C. H. Mueller	LL
<i>Baccharis</i>	<i>halimifolia</i>	ARAMBERRI	El Barreno	18	9	1980	Hinton et al.	Hinton
<i>Baccharis</i>	<i>halimifolia</i>	ARAMBERRI	El Barreno	31	10	1980	Hinton et al.	Hinton
<i>Baccharis</i>	<i>halimifolia</i>	ARAMBERRI	El Barreno	1	10	2001	Hinton et al.	Hinton
<i>Baccharis</i>	<i>halimifolia</i>	ARAMBERRI	El Barreno	1	10	2001	Hinton et al.	Hinton
<i>Baccharis</i>	<i>halimifolia</i>	GALEANA	Pocitos, 11 km NE of	26	8	1984	Hinton et al.	Hinton
<i>Baccharis</i>	<i>halimifolia</i>	GALEANA	NE of Los Pocitos	5	12	2003	Hinton et al.	Hinton
<i>Baccharis</i>	<i>halimifolia</i>	GALEANA	Cañada Barreno.	18	9	1980	Hinton&et al	TEX
<i>Baccharis</i>	<i>halimifolia</i>	GALEANA	Cañada Barreno.	31	1	1980	Hinton&et al	TEX
<i>Baccharis</i>	<i>halimifolia</i>	GALEANA	Santa Rita de Cordeladas, ca 7 mi NE of San San Roberto jct (Hwys 57 &31), S of Cerro Potosí	24	10	1982	S. Sundberg&K. C. Nixon&J. Grimes	TEX
<i>Baccharis</i>	<i>halimifolia</i>	GALEANA	Galeana, 15 Km al SW, por aire.	10	10	1982	J. S. Henrickson&W. J. Hess	TEX

<i>Baccharis</i>	<i>halimifolia</i>	GALEANA	Galeana, 3.2 Km al S.	99	11	1985	G. Nesom&P. Morgan	TEX
<i>Baccharis</i>	<i>halimifolia</i>	GALEANA	Galeana (NUEVO LEON - GALEANA)	18	10	1958	G. N. Jones	TEX
<i>Baccharis</i>	<i>halimifolia</i>	GALEANA	Los Pocitos, 10 Km al NE.	26	8	1984	Hinton&et al	TEX
<i>Baccharis</i>	<i>neglecta</i>	ARAMBERRI	Cerro El Viejo	2	10	1993	Hinton et al.	Hinton
<i>Baccharis</i>	<i>neglecta</i>	ARAMBERRI	Aramberri, N	1	9	1990	Hinton&et al	TEX
<i>Baccharis</i>	<i>neglecta</i>	ARAMBERRI	Aramberri, N	1	9	1990	Hinton&et al	TEX
<i>Baccharis</i>	<i>neglecta</i>	GALEANA	SW of Laguna de Labradores	31	10	2003	Hinton et al.	Hinton
<i>Baccharis</i>	<i>neglecta</i>	GALEANA	SW of Laguna de Labradores	31	10	2003	Hinton et al.	Hinton
<i>Baccharis</i>	<i>neglecta</i>	GALEANA	Ca 59 mi N of Matehuala on Hwy 57, ca 20 mi S of Entronque San Roberto	17	9	1988	G. Nesom&J. Wells	TEX
<i>Baccharis</i>	<i>neglecta</i>	GALEANA	1 mi N of Entronque San Roberto on Hwy 57	17	9	1988	G. Nesom&J. Wells	TEX
<i>Baccharis</i>	<i>neglecta</i>	GALEANA	Ca 5 mi S of N.L.- Coahuila state line on Hwy 57	10	9	1988	G. Nesom&J. Wells	TEX
<i>Baccharis</i>	<i>neglecta</i>	GALEANA	Galeana, 7 mi al S.	2	8	1988	P. E. Boldt	TEX
<i>Baccharis</i>	<i>neglecta</i>	GENERAL ZARAGOZA	El Salto	9	8	1979	Hinton et al.	Hinton
<i>Baccharis</i>	<i>neglecta</i>	GENERAL ZARAGOZA	Cerro El Viejo	22	9	1993	Hinton et al.	Hinton
<i>Baccharis</i>	<i>neglecta</i>	ITURBIDE	Iturbide->Camarones	17	9	1991	Hinton et al.	Hinton
<i>Baccharis</i>	<i>neglecta</i>	ITURBIDE	Iturbide -> Camarones	17	9	1991	Hinton&et al	TEX
<i>Baccharis</i>	<i>neglecta</i>	ND	By-pass from Hwy 85 to Hwy 40 to Saltillo on the NW side of Monterrey	19	9	1988	G. Nesom	TEX
<i>Baccharis</i>	<i>neglecta</i>	ND	Cañón de Bustamante, Arroyo Huisache along the Sabinas River, 3.9 Km W of Bustamante	16	10	1992	L. A. Prather&A. L. Hempel	TEX
<i>Baccharis</i>	<i>neglecta</i>	ND	Río Ramos near Los Adjuntas, in the Sa Madre	5	9	1992	J. A. Soule&T. F. Patterson&A. LeDuc D.	TEX
<i>Baccharis</i>	<i>neglecta</i>	SABINAS HIDALGO	Ciudad Sabinas Hidalgo, 56 Km al N.	26	9	1978	J. García P.	TEX
<i>Baccharis</i>	<i>neglecta</i>	SANTA CATARINA	Cañón La Huasteca.	3	9	1948	G. L. Webster&W. S. Armbruster	TEX
<i>Baccharis</i>	<i>potosina</i>	DOCTOR ARROYO	San Josecito, below	3	10	1998	Hinton et al.	Hinton
<i>Baccharis</i>	<i>pteronioides</i>	ARAMBERRI	Aramberri, 25 mi al N.	2	8	1988	P. E. Boldt	TEX
<i>Baccharis</i>	<i>pteronioides</i>	GALEANA	San José de Las Joyas	7	5	1983	Hinton et al.	Hinton
<i>Baccharis</i>	<i>pteronioides</i>	GALEANA	Cerro El Potosí	22	4	1984	Hinton et al.	Hinton
<i>Baccharis</i>	<i>pteronioides</i>	GALEANA	Rancho Aguillilla	18	5	1989	Hinton et al.	Hinton
<i>Baccharis</i>	<i>pteronioides</i>	GALEANA	Matehuala->Saltillo + 203 km	1	5	1990	Hinton et al.	Hinton
<i>Baccharis</i>	<i>pteronioides</i>	GALEANA	Rancho Aguillilla, N of	17	6	2000	Hinton et al.	Hinton
<i>Baccharis</i>	<i>pteronioides</i>	GALEANA	Galeana, 77.65 Km al S, carr a	19	5	1982	L. J. Dorr&T. L. Atkins	TEX

<i>Baccharis</i>	<i>pteronioides</i>	GALEANA	Doctor Arroyo. On W side of Hwy 57, 2.7 mi S of rd to Puerto Méx, 6 mi S of Coahuila state line, about 20 Km NW of San Rafael	6	4	1990	L. Woodruff&E. L. Bridges	TEX
<i>Baccharis</i>	<i>pteronioides</i>	GALEANA	San José de las Joyas.	7	5	1983	Hinton&et al	TEX
<i>Baccharis</i>	<i>pteronioides</i>	GALEANA	Catarino Rodriguez, (El Potosí).	22	4	1984	Hinton&et al	TEX
<i>Baccharis</i>	<i>pteronioides</i>	GALEANA	Galeana, 15 mi al SW.	19	5	1934	C. H. Mueller&M. T. Mueller	TEX
<i>Baccharis</i>	<i>pteronioides</i>	GALEANA	El Aguillilla	18	5	1989	Hinton&et al	TEX
<i>Baccharis</i>	<i>pteronioides</i>	GALEANA	Dieciocho de Marzo.	2	8	1988	P. E. Boldt	TEX
<i>Baccharis</i>	<i>pteronioides</i>	GENERAL ZARAGOZA	Ca 2-3 mi N of Siberia, on rd from San Antonio de Peña Nevada to Zaragoza (NUEVO LEON - GENERAL ZARAGOZA)	26	8	1989	G. Nesom&J. Norris&J. A. Villarreal&M. A. Carranza P.	TEX
<i>Baccharis</i>	<i>pteronioides</i>	GENERAL ZARAGOZA	Camino de la Encantada a la Tinaja (NUEVO LEON - GENERAL ZARAGOZA)	25	5	1992	L. Hernández S.&M. Martínez&J. Jiménez	TEX
<i>Baccharis</i>	<i>pteronioides</i>	GENERAL ZARAGOZA	Zaragoza.	24	5	1992	L. Hernández S.&M. Martínez&J. Jiménez	TEX
<i>Baccharis</i>	<i>pteronioides</i>	ITURBIDE	Iturbide, cerca de.	15	11	1989	A. E. Estrada C.&S. Favela L.	TEX
<i>Baccharis</i>	<i>pteronioides</i>	LINARES	Linares, 34 mi al W.	26	3	1964	D. Ahshapanek	TEX
<i>Baccharis</i>	<i>pteronioides</i>	MONTEMORELOS	5 Km SE of La Trinidad, on the E side of Sa Cebolla, near Ojo de Agua	7	8	1988	T. F. Patterson	TEX
<i>Baccharis</i>	<i>salicifolia</i>	BUSTAMANTE	Sa Gomas, Ojo de Agua at the W end of Bustamante Canyon	13	8	1988	T. F. Patterson	TEX
<i>Baccharis</i>	<i>salicifolia</i>	GARCÍA	Grutas de García.	99	11	1960	R. Ford S.	TEX
<i>Baccharis</i>	<i>salicifolia</i>	ITURBIDE	Iturbide, below	5	8	1980	Hinton et al.	Hinton
<i>Baccharis</i>	<i>salicifolia</i>	MONTERREY	Ciudad Monterrey, 10 mi al W.	8	7	1953	W. E. Manning&M. S. Manning	TEX
<i>Baccharis</i>	<i>salicifolia</i>	ND	Cañón de Bustamante, Arroyo Huisache along the Sabinas River, 3.9 Km W of Bustamante	16	10	1992	L. A. Prather&A. L. Hempel	TEX
<i>Baccharis</i>	<i>salicifolia</i>	ND	Río Ramos near Los Adjuntas, in the Sa Madre	5	9	1992	J. A. Soule&T. F. Patterson&A. LeDuc D.	TEX
<i>Baccharis</i>	<i>salicifolia</i>	RAYONES	Las Trancas (NUEVO LEON - RAYONES)	8	7	1935	C. H. Mueller	TEX
<i>Baccharis</i>	<i>salicifolia</i>	SAN PEDRO GARZA GARCÍA	Chipinque	99	9	9999	R. Ford S.	TEX

<i>Baccharis</i>	<i>salicifolia</i>	SANTA CATARINA	Ciudad Santa Catarina, 11 mi al S.	22	12	1954	M. C. Carlson	LL
<i>Baccharis</i>	<i>salicifolia</i>	SANTA CATARINA	Cañón La Huasteca.	3	9	1948	G. L. Webster&W. S. Armbruster	TEX
<i>Baccharis</i>	<i>salicifolia</i>	SANTA CATARINA	Cañón La Huasteca.	16	8	1944	F. A. Barkley	TEX
<i>Baccharis</i>	<i>salicina</i>	ARAMBERRI	Aramberri, N of	1	9	1990	Hinton et al.	Hinton
<i>Baccharis</i>	<i>salicina</i>	ND	Ca 13 mi SW of Galeana, NE of San Roberto jct (jcts Hwys 57-58) and 1-2 mi NE of Ejido Santo Domingo	10	9	1999	J. S. Henrickson&Vanden H.	TEX
<i>Baccharis</i>	<i>salicina</i>	SANTIAGO	Cañón La Boca.	10	9	1983	J. A. Villarreal&M. A. Carranza P.&M. Moreno	TEX
<i>Baccharis</i>	<i>sulcata</i>	DOCTOR ARROYO	Cerro Peña Nevada, lado NW	99	7	1977	C. Wells&G. Nesom	LL
<i>Baccharis</i>	<i>sulcata</i>	GALEANA	Agua Blanca, below	4	7	1992	Hinton et al.	Hinton
<i>Baccharis</i>	<i>sulcata</i>	GALEANA	On rd to San Pablo, 7.7 mi E of jct with Hwy 57 in Entronque San Rafael	17	9	1988	G. Nesom&J. Wells	TEX
<i>Baccharis</i>	<i>sulcata</i>	GALEANA	Agua Blanca (NUEVO LEON - GALEANA)	4	7	1991	Hinton&et al	TEX
<i>Baccharis</i>	<i>sulcata</i>	GALEANA	Galeana, 15 Km al SW, por aire.	10	10	1982	J. S. Henrickson&W. J. Hess	TEX
<i>Baccharis</i>	<i>sulcata</i>	GALEANA	To the N of the rd between La Boca del Refugio and San Pablo about half the distance between La B. del Refugio and S. Pablo in dry San Pablo River	20	9	1994	M. H. Mayfield&G. S. Hinton&G. Nesom	TEX
<i>Baccharis</i>	<i>sulcata</i>	GALEANA	Cerro El Potosí.	16	10	1988	G. Nesom&D. Morgan	TEX
<i>Baccharis</i>	<i>sulcata</i>	GENERAL ZARAGOZA	San Josecito.	3	10	1998	Hinton&et al	TEX
<i>Baccharis</i>	<i>texana</i>	ARAMBERRI	Cerro Grande	8	6	1986	Hinton et al.	Hinton
<i>Baccharis</i>	<i>texana</i>	ARAMBERRI	Cerro Grande	14	9	1986	Hinton et al.	Hinton
<i>Bahia</i>	<i>absinthifolia</i> var. <i>absinthifolia</i>	ARAMBERRI	Aramberri->Lampazos + 9 Km	6	9	1995	Hinton et al.	Hinton
<i>Bahia</i>	<i>absinthifolia</i> var. <i>absinthifolia</i>	ARAMBERRI	Aramberri, 7.49 mi al S, carr a El Salitre.	26	10	1993	Hinton&et al	TEX
<i>Bahia</i>	<i>absinthifolia</i> var. <i>absinthifolia</i>	ARAMBERRI	Aramberri, 7.665 Km al E, carr a Galeana.	19	5	1982	L. J. Dorr&T. L. Atkins	TEX
<i>Bahia</i>	<i>absinthifolia</i> var. <i>absinthifolia</i>	ARAMBERRI	Aramberri, 28.155 mi al NE, rumbo a Lampazos.	6	9	1995	Hinton&et al	TEX
<i>Bahia</i>	<i>absinthifolia</i> var. <i>absinthifolia</i>	ARAMBERRI	Sandía (Sandía El Grande), 12.905 Km al S, carr a La Soledad.	10	7	1993	Hinton&et al	TEX
<i>Bahia</i>	<i>absinthifolia</i> var. <i>absinthifolia</i>	DOCTOR ARROYO	Dr Arroyo	1	8	1990	Hinton et al.	Hinton
<i>Bahia</i>	<i>absinthifolia</i> var. <i>absinthifolia</i>	DOCTOR ARROYO	San Antonio de Peña Nevada, 2.5 Km al ENE.	3	8	1981	G. Nesom	TEX

<i>Bahia</i>	<i>absinthifolia</i> var. <i>absinthifolia</i>	DOCTOR ARROYO	Doctor Arroyo.	31	7	1990	Hinton&et al	TEX
<i>Bahia</i>	<i>absinthifolia</i> var. <i>absinthifolia</i>	GALEANA	Cerro El Potosí, S slope of	25	6	1983	Hinton et al.	Hinton
<i>Bahia</i>	<i>absinthifolia</i> var. <i>absinthifolia</i>	GALEANA	La Laguna	29	9	1983	Hinton et al.	Hinton
<i>Bahia</i>	<i>absinthifolia</i> var. <i>absinthifolia</i>	GALEANA	Rancho Aguililla, near	7	9	1989	Hinton et al.	Hinton
<i>Bahia</i>	<i>absinthifolia</i> var. <i>absinthifolia</i>	GALEANA	La Becerra, above	12	9	1989	Hinton et al.	Hinton
<i>Bahia</i>	<i>absinthifolia</i> var. <i>absinthifolia</i>	GALEANA	Rancho Aguililla, near	17	9	1989	Hinton et al.	Hinton
<i>Bahia</i>	<i>absinthifolia</i> var. <i>absinthifolia</i>	GALEANA	La Becerra, above	23	9	1989	Hinton et al.	Hinton
<i>Bahia</i>	<i>absinthifolia</i> var. <i>absinthifolia</i>	GALEANA	San José del Río, near	24	9	1991	Hinton et al.	Hinton
<i>Bahia</i>	<i>absinthifolia</i> var. <i>absinthifolia</i>	GALEANA	Boca del Refugio- >San Pablo	3	5	1992	Hinton et al.	Hinton
<i>Bahia</i>	<i>absinthifolia</i> var. <i>absinthifolia</i>	GALEANA	Río de San José, nr (NUEVO LEON - GALEANA)	24	9	1991	Hinton&et al	TEX
<i>Bahia</i>	<i>absinthifolia</i> var. <i>absinthifolia</i>	GALEANA	La Laguna (NUEVO LEON - GALEANA)	29	9	1983	Hinton&et al	TEX
<i>Bahia</i>	<i>absinthifolia</i> var. <i>absinthifolia</i>	GALEANA	La Boca del Refugio, 3.27 mi al E, rumbo a San Pablo.	3	5	1992	Hinton&et al	TEX
<i>Bahia</i>	<i>absinthifolia</i> var. <i>absinthifolia</i>	GALEANA	Galeana, 4 mi al S, camino a	9	10	1959	J. Graham&M. C. Johnston	TEX
<i>Bahia</i>	<i>absinthifolia</i> var. <i>absinthifolia</i>	GALEANA	Iturbide, Hwy 60. Galeana, 4 mi al S, camino a	8	10	1959	J. Graham&M. C. Johnston	TEX
<i>Bahia</i>	<i>absinthifolia</i> var. <i>absinthifolia</i>	GALEANA	Iturbide, Hwy 60. Samaniego y La Becerra.	12	9	1989	Hinton&et al	TEX
<i>Bahia</i>	<i>absinthifolia</i> var. <i>absinthifolia</i>	GALEANA	Samaniego y La Becerra.	23	9	1989	Hinton&et al	TEX
<i>Bahia</i>	<i>absinthifolia</i> var. <i>absinthifolia</i>	GALEANA	El Aguililla, cerca de.	17	9	1989	Hinton&et al	TEX
<i>Bahia</i>	<i>absinthifolia</i> var. <i>absinthifolia</i>	GALEANA	El Aguililla, cerca de.	7	9	1989	Hinton&et al	TEX
<i>Bahia</i>	<i>absinthifolia</i> var. <i>absinthifolia</i>	GALEANA	8.9 mi E of El Tokio, on Méx 58, rd to Galeana	99	10	1984	T. J. Ayers&R. W. Scott	TEX
<i>Bahia</i>	<i>absinthifolia</i> var. <i>absinthifolia</i>	GALEANA	Cerro El Potosí, ladera S.	25	6	1983	Hinton&et al	TEX
<i>Bahia</i>	<i>absinthifolia</i> var. <i>absinthifolia</i>	LAMPAZOS DE NARANJO	Pichacho Carrizal	19	8	1988	T. F. Patterson	TEX
<i>Bahia</i>	<i>absinthifolia</i> var. <i>absinthifolia</i>	ND	N of Monterrey- Monclova Hwy 53, 7 mi N of Rancho Las Estacas on one of several rds leading from headquarters- this rd passes two watering holes and ends here	18	10	1993	T. F. Patterson&L. A. Prather&A. L. Hempel&C. Ferguson&H. Kim&J. Clement	TEX
<i>Bahia</i>	<i>absinthifolia</i> var. <i>dealbata</i>	ARAMBERRI	Sandia->La Soledad	10	7	1993	Hinton et al.	Hinton
<i>Bahia</i>	<i>absinthifolia</i> var. <i>dealbata</i>	ARAMBERRI	Aramberri->El Salitre	26	10	1993	Hinton et al.	Hinton
<i>Bahia</i>	<i>absinthifolia</i> var. <i>dealbata</i>	ARAMBERRI	Aramberri, N	23	11	1989	Hinton&et al	TEX
<i>Bahia</i>	<i>absinthifolia</i> var. <i>dealbata</i>	GARCÍA	Grutas de García.	99	11	1960	R. Ford S.	TEX
<i>Bahia</i>	<i>absinthifolia</i> var. <i>dealbata</i>	GARCÍA	Torre de Microondas Mariposas.	30	5	1981	M. A. Lane&M. E. Leidig	TEX

<i>Bahia</i>	<i>absinthifolia</i> var. <i>dealbata</i>	GENERAL BRAVO	Puente San Juan, 4 mi al W, carr Monterrey-Reynosa.	18	10	1959	M. C. Johnston&C. McMillan	TEX
<i>Bahia</i>	<i>absinthifolia</i> var. <i>dealbata</i>	MONTERREY	Ciudad Monterrey, 27 mi al W, carr a Saltillo.	14	10	1959	J. Graham&M. C. Johnston	TEX
<i>Bahia</i>	<i>absinthifolia</i> var. <i>dealbata</i>	MONTERREY	Ciudad Monterrey, 55 mi W of , on Hwy 40	24	8	1960	W. L. Ellison	TEX
<i>Bahia</i>	<i>absinthifolia</i> var. <i>dealbata</i>	SABINAS HIDALGO	Ciudad Sabinas Hidalgo, 36 mi al NE.	24	3	1944	F. A. Barkley	TEX
<i>Bahia</i>	<i>autumnalis</i>	ARAMBERRI	Aramberri, N	23	11	1993	Hinton&et al	TEX
<i>Bahia</i>	<i>autumnalis</i>	ARAMBERRI	La Ascensión, 14.135 Km al S, carr a La Escondida.	23	10	1993	Hinton&et al	TEX
<i>Bahia</i>	<i>autumnalis</i>	DOCTOR GONZÁLEZ	Doctor González, 20 Km al NE.	11	11	1994	J. A. Villarreal&M. A. Carranza P.	TEX
<i>Bahia</i>	<i>autumnalis</i>	GALEANA	Potrero Prieto->Guadalupe	14	11	2003	Hinton et al.	Hinton
<i>Bahia</i>	<i>autumnalis</i>	GALEANA	Arroyo Hondo, Hacienda San José de Raíces	1	8	1935	C. H. Mueller	TEX
<i>Bahia</i>	<i>autumnalis</i>	GALEANA	Galeana, 13.345 Km al N, carr a Rayones.	17	10	1990	Hinton&et al	TEX
<i>Bahia</i>	<i>autumnalis</i>	ITURBIDE	Iturbide, 1 mi al W.	30	9	1960	J. Crutchfield&M. C. Johnston	TEX
<i>Bahia</i>	<i>autumnalis</i>	LINARES	Río Iturbide	30	9	1979	Hinton et al.	Hinton
<i>Bahia</i>	<i>autumnalis</i>	LINARES	Linares, 13 mi al W.	30	9	1960	M. C. Johnston&J. Crutchfield	LL
<i>Bahia</i>	<i>autumnalis</i>	LINARES	Linares, 14.4 mi al W, camino a Entronque San Roberto.	23	10	1981	J. M. Poole&K. C. Nixon&D. Smith	TEX
<i>Bahia</i>	<i>autumnalis</i>	ND	10 Km al E de Iturbide, carr 60	11	12	1991	J. A. Villarreal	TEX
<i>Bahia</i>	<i>autumnalis</i>	RAYONES	Galeana->Rayones + 24 km	17	10	1990	Hinton et al.	Hinton
<i>Bahia</i>	<i>autumnalis</i>	SABINAS HIDALGO	Ciudad Sabinas Hidalgo, 30 mi al S.	7	9	1962	B. L. Turner&A. M. Powell	TEX
<i>Bahia</i>	<i>autumnalis</i>	SABINAS HIDALGO	Ciudad Sabinas Hidalgo, 23, mi, N, carretera 41	8	11	1960	J. Crutchfield&M. C. Johnston	TEX
<i>Bahia</i>	<i>autumnalis</i>	SABINAS HIDALGO	Ciudad Sabinas Hidalgo, 20 mi al S.	10	11	1976	B. L. Turner	LL
<i>Bahia</i>	<i>autumnalis</i>	SABINAS HIDALGO	Ciudad Sabinas Hidalgo, 15.5 mi al S.	10	11	1959	J. Graham&M. C. Johnston	TEX
<i>Bahia</i>	<i>autumnalis</i>	SALINAS VICTORIA	Estación de Microondas Mamulique.	10	11	1976	J. M. Smith&B. L. Turner&M. A. Whalen	LL
<i>Bahia</i>	<i>autumnalis</i>	SALINAS VICTORIA	Mamulique.	1	6	1977	B. L. Turner	LL
<i>Bahia</i>	<i>autumnalis</i>	SANTA CATARINA	El Pajonal, below	5	11	1994	Hinton et al.	Hinton
<i>Bahia</i>	<i>autumnalis</i>	SANTA CATARINA	El Jonuco	30	9	1996	Hinton et al.	Hinton
<i>Bahia</i>	<i>autumnalis</i>	SANTA CATARINA	El Jonuco	30	9	1996	Hinton&et al	TEX
<i>Bahia</i>	<i>autumnalis</i>	SANTA CATARINA	El Pajonal.	5	11	1994	Hinton&et al	TEX
<i>Bahia</i>	<i>autumnalis</i>	SANTIAGO	Areas cercanas	31	10	1989	J. A. Villarreal&M.	TEX

			Cola de Caballo (NUEVO LEON - SANTIAGO)					A. Carranza P.	
<i>Bahia</i>	<i>autumnalis</i>	SANTIAGO	Transecto Laguna de Sánchez- Cañón la Boca- Cola de Caballo	99	10	1992	J. A. Villarreal	TEX	
<i>Bahia</i>	<i>autumnalis</i>	SANTIAGO	San Sebastian, camino Los Lirios- Laguna de Sánchez;Sierra Madre Oriental	31	10	1996	J. A. Villarreal&J. Zavala B.	TEX	
<i>Bahia</i>	<i>autumnalis</i>	SANTIAGO	Salto de Agua Cola de Caballo.	30	11	1958	W. M. Thompson	TEX	
<i>Bahia</i>	<i>bitemata</i>	LINARES	Linares, 13 mi al W.	9	10	1959	J. Graham&M. C. Johnston	TEX	
<i>Bahia</i>	<i>pedata</i>	GARCÍA	Grutas de García, 3 mi al W.	99	12	1961	R. Ford S.	TEX	
<i>Bahia</i>	<i>schaffneri</i>	GALEANA	El Peñuelo	24	7	1991	Hinton et al.	Hinton	
<i>Bahia</i>	<i>schaffneri</i>	GALEANA	San Ignacio de Texas, S of	19	8	1992	Hinton et al.	Hinton	
<i>Bahia</i>	<i>schaffneri</i>	GALEANA	San Ignacio de Texas.	19	8	1992	Hinton&et al	TEX	
<i>Bahia</i>	<i>schaffneri</i>	GALEANA	El Peñuelo.	24	7	1980	Hinton&et al	TEX	
<i>Berlandiera</i>	<i>lyrata var. lyrata</i>	ARAMBERRI	La Escondida, cerca de.	20	7	1993	Hinton&et al	TEX	
<i>Berlandiera</i>	<i>lyrata var. lyrata</i>	ARAMBERRI	El Calichal.	3	5	1983	Hinton&et al	TEX	
<i>Berlandiera</i>	<i>lyrata var. lyrata</i>	DOCTOR ARROYO	Doctor Arroyo, 46 Km al N.	5	8	1970	D. Flyr	TEX	
<i>Berlandiera</i>	<i>lyrata var. lyrata</i>	GALEANA	El Calichal	3	5	1983	Hinton et al.	Hinton	
<i>Berlandiera</i>	<i>lyrata var. lyrata</i>	GALEANA	El Carrizo, above	15	5	1984	Hinton et al.	Hinton	
<i>Berlandiera</i>	<i>lyrata var. lyrata</i>	GALEANA	Galeana, 5 km N of	25	10	1987	Hinton et al.	Hinton	
<i>Berlandiera</i>	<i>lyrata var. lyrata</i>	GALEANA	Cerro El Gallo	12	11	1989	Hinton et al.	Hinton	
<i>Berlandiera</i>	<i>lyrata var. lyrata</i>	GALEANA	SW of Laguna de Labradores	17	10	2003	Hinton et al.	Hinton	
<i>Berlandiera</i>	<i>lyrata var. lyrata</i>	GALEANA	Cañada San Francisco.	14	5	1934	C. H. Mueller&M. T. Mueller	TEX	
<i>Berlandiera</i>	<i>lyrata var. lyrata</i>	GALEANA	Agua Blanca.	28	8	1991	Hinton&et al	TEX	
<i>Berlandiera</i>	<i>lyrata var. lyrata</i>	GALEANA	Galeana, 77.65 Km al S, carr a Doctor Arroyo.	19	5	1982	L. J. Dorr&T. L. Atkins	TEX	
<i>Berlandiera</i>	<i>lyrata var. lyrata</i>	GALEANA	Carrizos.	15	5	1984	Hinton&et al	TEX	
<i>Berlandiera</i>	<i>lyrata var. lyrata</i>	GALEANA	Pablillo.	27	6	1983	Hinton&et al	TEX	
<i>Berlandiera</i>	<i>lyrata var. lyrata</i>	GALEANA	Pablillo	31	7	1936	M. Taylor	TEX	
<i>Berlandiera</i>	<i>lyrata var. lyrata</i>	GALEANA	Entronque San Roberto, 26.5 mi al E.	26	9	1970	B. L. Turner	TEX	
<i>Berlandiera</i>	<i>lyrata var. lyrata</i>	GALEANA	Galeana, 9 mi al E, camino a Iturbide.	9	10	1959	J. Graham&M. C. Johnston	TEX	
<i>Berlandiera</i>	<i>lyrata var. lyrata</i>	GALEANA	Ejido Tokio	20	9	2000	J. A. Villarreal&D. Jasso	TEX	
<i>Berlandiera</i>	<i>lyrata var. lyrata</i>	GALEANA	Entronque San Roberto, 17 mi al E.	24	10	1970	B. L. Turner&J. Crutchfield	TEX	
<i>Berlandiera</i>	<i>lyrata var. lyrata</i>	GALEANA	Arroyo Hondo, Hacienda San José de Raíces	1	8	1935	C. H. Mueller	TEX	
<i>Berlandiera</i>	<i>lyrata var. lyrata</i>	GALEANA	Galeana, 2 mi al NE.	25	10	1981	L. J. Dorr&K. C. Nixon&J. M. Poole&D. M. Smith	TEX	
<i>Berlandiera</i>	<i>lyrata var. lyrata</i>	GALEANA	Pablillo, 4 mi al S, camino a Doctor Arroyo.	20	7	1958	D. S. Correll&I. M. Johnston	LL	

<i>Berlandiera</i>	<i>lyrata</i> var. <i>lyrata</i>	GALEANA	Galeana, 5 Km al S.	25	10	1987	Hinton&et al	TEX
<i>Berlandiera</i>	<i>lyrata</i> var. <i>lyrata</i>	ITURBIDE	Iturbide->Agua Blanca	21	8	1991	Hinton et al.	Hinton
<i>Berlandiera</i>	<i>lyrata</i> var. <i>lyrata</i>	ITURBIDE	Highway 31->Los Tejocotes	28	11	2003	Hinton et al.	Hinton
<i>Berlandiera</i>	<i>lyrata</i> var. <i>lyrata</i>	ITURBIDE	Iturbide --> Agua Blanca	21	8	1991	Hinton&et al	TEX
<i>Berlandiera</i>	<i>lyrata</i> var. <i>lyrata</i>	ITURBIDE	Iturbide, 5 mi al W.	8	9	1962	B. L. Turner&A. M. Powell	TEX
<i>Bidens</i>	<i>angustissima</i>	ARAMBERRI	Cerro Grande	24	8	1986	Hinton et al.	Hinton
<i>Bidens</i>	<i>aurea</i>	GALEANA	18 de Marzo->Galeana + 2 km	20	10	1989	Hinton et al.	Hinton
<i>Bidens</i>	<i>aurea</i>	GALEANA	Dieciocho de Marzo, 4.9 mi al SE, carr a Galeana.	20	10	1989	Hinton&et al	TEX
<i>Bidens</i>	<i>aurea</i>	ND	63 mi N of Matehuala, 14 mi S of San Roberto jct along Hwy 57	25	9	1978	J. S. Henrickson&S. Sundberg	TEX
<i>Bidens</i>	<i>aurea</i>	SANTIAGO	Los Lirios->La Jacinta	15	9	1995	Hinton&et al	TEX
<i>Bidens</i>	<i>bigelovii</i> var. <i>angustiloba</i>	GALEANA	San José de las Joyas.	18	9	1983	Hinton&et al	TEX
<i>Bidens</i>	<i>bigelovii</i> var. <i>angustiloba</i>	ITURBIDE	4.1 mi S of Iturbide (Hwy 60), Loma La Bandera, NW of Ejido Santa Rosa Pabillillo	26	10	1982	S. Sundberg&K. C. Nixon&J. Grimes	TEX
<i>Bidens</i>	<i>carpodonta</i>	GALEANA	Pabillillo	26	8	1936	M. Taylor	TEX
<i>Bidens</i>	<i>ferulifolia</i>	GENERAL ZARAGOZA	Joya de San Diego	29	9	1979	Hinton et al.	Hinton
<i>Bidens</i>	<i>longistyla</i>	ARAMBERRI	Ascención->La Escondida	23	10	1993	Hinton et al.	Hinton
<i>Bidens</i>	<i>longistyla</i>	ARAMBERRI	La Ascensión, 14.135 Km al S, carr a La Escondida.	23	10	1993	Hinton&et al	TEX
<i>Bidens</i>	<i>longistyla</i>	BUSTAMANTE	Cañón de Bustamante, Arroyo Huisache along the Sabinas River, 7.2 Km W of Bustamante (NUEVO LEON - BUSTAMANTE)	16	10	1992	L. A. Prather&A. L. Hempel	TEX
<i>Bidens</i>	<i>longistyla</i>	GALEANA	Cerro El Gallo	18	10	1987	Hinton et al.	Hinton
<i>Bidens</i>	<i>longistyla</i>	GALEANA	La Becerra, above	8	9	1989	Hinton et al.	Hinton
<i>Bidens</i>	<i>longistyla</i>	GALEANA	La Becerra, above	23	9	1989	Hinton et al.	Hinton
<i>Bidens</i>	<i>longistyla</i>	GALEANA	San José del Río, near	2	10	1991	Hinton et al.	Hinton
<i>Bidens</i>	<i>longistyla</i>	GALEANA	San José del Río, near	2	10	1991	Hinton et al.	Hinton
<i>Bidens</i>	<i>longistyla</i>	GALEANA	La Purísima, above	25	10	1991	Hinton et al.	Hinton
<i>Bidens</i>	<i>longistyla</i>	GALEANA	Ciénega del Toro->Santa Rosa	3	10	1995	Hinton et al.	Hinton
<i>Bidens</i>	<i>longistyla</i>	GALEANA	Río de San José, nr (NUEVO LEON - GALEANA)	2	10	1991	Hinton&et al	TEX
<i>Bidens</i>	<i>longistyla</i>	GALEANA	Río de San José, nr (NUEVO LEON - GALEANA)	2	10	1991	Hinton&et al	TEX
<i>Bidens</i>	<i>longistyla</i>	GALEANA	Ca 2 mi due E of La Rosa, dirt rd over low hills, N of San Fernando	22	10	1982	S. Sundberg&K. C. Nixon&J. Grimes	TEX



<i>Bidens</i>	<i>longistyla</i>	GALEANA	(Hwy 57) Entre Ciénega del Toro y Santa Rosa	3	10	1995	Hinton&et al	TEX
<i>Bidens</i>	<i>longistyla</i>	GALEANA	Samaniego y La Becerra.	23	9	1989	Hinton&et al	TEX
<i>Bidens</i>	<i>longistyla</i>	GALEANA	Samaniego y La Becerra.	8	9	1989	Hinton&et al	TEX
<i>Bidens</i>	<i>longistyla</i>	GALEANA	Samaniego y La Becerra.	23	9	1989	Hinton&et al	TEX
<i>Bidens</i>	<i>longistyla</i>	ITURBIDE	Iturbide, 6 mi al E.	2	11	1980	B. L. Turner&G. L. Turner	TEX
<i>Bidens</i>	<i>longistyla</i>	ITURBIDE	Above La Purísima	25	10	1991	Hinton&et al	TEX
<i>Bidens</i>	<i>longistyla</i>	MONTERREY	Summit of Microwave Mariposa, 20 mi E of the Ford Clock in Saltillo, Hwy 40.	10	11	1976	J. M. Smith&B. L. Turner&M. A. Whalen	LL
<i>Bidens</i>	<i>muelleri</i>	GALEANA	Cerro El Potosí	20	7	1969	Hinton et al.	Hinton
<i>Bidens</i>	<i>muelleri</i>	ND	Cerro Potosí	20	6	1972	F. Chiang C.&T. L. Wendt&M. C. Johnston	TEX
<i>Bidens</i>	<i>odorata</i> var. <i>odorata</i>	ARAMBERRI	Cerro El Viejo	2	10	1993	Hinton et al.	Hinton
<i>Bidens</i>	<i>odorata</i> var. <i>odorata</i>	DOCTOR ARROYO	Santa Lucía	20	10	1978	Hinton et al.	Hinton
<i>Bidens</i>	<i>odorata</i> var. <i>odorata</i>	DOCTOR ARROYO	San Antonio de Peña Nevada 19.7 mi al NNE, camino a Zaragoza.	10	10	1984	T. J. Ayers	TEX
<i>Bidens</i>	<i>odorata</i> var. <i>odorata</i>	DOCTOR ARROYO	Doctor Arroyo, 2.8 mi al W.	8	10	1971	T. E. Melchert	TEX
<i>Bidens</i>	<i>odorata</i> var. <i>odorata</i>	GALEANA	San Rafael, near	13	9	1989	Hinton et al.	Hinton
<i>Bidens</i>	<i>odorata</i> var. <i>odorata</i>	GALEANA	La Becerra, above	21	10	1989	Hinton et al.	Hinton
<i>Bidens</i>	<i>odorata</i> var. <i>odorata</i>	GALEANA	San José del Río, near	2	10	1991	Hinton et al.	Hinton
<i>Bidens</i>	<i>odorata</i> var. <i>odorata</i>	GALEANA	Along Hwy 57, El Cuije turnoff, 8.7 mi NW of San Rafael	23	10	1982	S. Sundberg&K. C. Nixon&J. Grimes	TEX
<i>Bidens</i>	<i>odorata</i> var. <i>odorata</i>	GALEANA	San Rafael, cerca de.	13	9	1989	Hinton&et al	TEX
<i>Bidens</i>	<i>odorata</i> var. <i>odorata</i>	GALEANA	San Rafael, cerca de.	13	9	1989	Hinton&et al	TEX
<i>Bidens</i>	<i>odorata</i> var. <i>odorata</i>	GALEANA	Samaniego y La Becerra.	21	10	1989	Hinton&et al	TEX
<i>Bidens</i>	<i>odorata</i> var. <i>odorata</i>	GALEANA	El Aguillilla, cerca de.	8	9	1989	Hinton&et al	TEX
<i>Bidens</i>	<i>odorata</i> var. <i>odorata</i>	GENERAL ZARAGOZA	El Pino, (Puerto El Pino).	29	9	1979	Hinton&et al	TEX
<i>Bidens</i>	<i>odorata</i> var. <i>odorata</i>	MONTEMORELOS	5 Km SE of La Trinidad, on the E side of Sa Cebolla, near Ojo de Agua	7	8	1988	T. F. Patterson	TEX
<i>Bidens</i>	<i>odorata</i> var. <i>odorata</i>	MONTERREY	Ciudad Monterrey, 13 mi al SW.	29	11	1958	W. M. Thompson	TEX
<i>Bidens</i>	<i>odorata</i> var. <i>odorata</i>	ND	Ca 1 mi WSW in small valley, 15 mi E of San Rafael off Hwy 57 (NUEVO LEON - ND)	22	7	1977	C. Wells&G. Nesom	LL
<i>Bidens</i>	<i>odorata</i> var.	ND	Límite Estatal	8	10	1971	T. E. Melchert	TEX

	<i>odorata</i>		Nuevo León - Coahuila de Zaragoza, 2.2 mi al S.						
<i>Bidens</i>	<i>odorata</i> var. <i>odorata</i>	SANTIAGO	Los Lirios-->La Jacinta	15	9	1995	Hinton&et al	TEX	
<i>Bidens</i>	<i>pilosa</i>	GALEANA	La Becerra, above	23	9	1989	Hinton et al.	Hinton	
<i>Bidens</i>	<i>pilosa</i>	GALEANA	San José del Río, near	11	10	1991	Hinton et al.	Hinton	
<i>Bidens</i>	<i>pilosa</i>	GALEANA	Río de San José, nr (NUEVO LEON - GALEANA)	10	11	1991	Hinton&et al	TEX	
<i>Bidens</i>	<i>pilosa</i>	GALEANA	Galeana, 15 mi al SW.	1	6	1934	C. H. Mueller&M. T. Mueller	TEX	
<i>Bidens</i>	<i>pilosa</i>	GALEANA	Samaniego y La Becerra.	23	9	1989	Hinton&et al	TEX	
<i>Bidens</i>	<i>pilosa</i>	GENERAL ZARAGOZA	Cerro El Viejo	12	10	1992	Hinton et al.	Hinton	
<i>Bidens</i>	<i>pilosa</i>	ITURBIDE	Iturbide->Camarones	6	9	1991	Hinton et al.	Hinton	
<i>Bidens</i>	<i>pilosa</i>	ITURBIDE	Iturbide -> Camarones	6	9	1991	Hinton&et al	TEX	
<i>Bidens</i>	<i>pilosa</i>	ND	Along Hwy 85, between Monterrey and Cd Victoria, ca 35 mi S of Monterrey, 17.2 mi S of El Alamo; 3.8 mi S of Allende	11	1	1987	T. B. Croat&D. P. Hannon	TEX	
<i>Bidens</i>	<i>pilosa</i>	SAN PEDRO GARZA GARCÍA	Colonia del Valle.	99	9	1960	R. Ford S.	TEX	
<i>Bidens</i>	<i>serrulata</i>	GALEANA	La Becerra, above	23	9	1989	Hinton et al.	Hinton	
<i>Bidens</i>	<i>serrulata</i>	GALEANA	La Becerra, above	8	12	1989	Hinton et al.	Hinton	
<i>Bidens</i>	<i>serrulata</i>	GALEANA	Agua Blanca, above	25	10	1991	Hinton et al.	Hinton	
<i>Bidens</i>	<i>serrulata</i>	GALEANA	Agua Blanca.	25	10	1991	Hinton&et al	TEX	
<i>Bidens</i>	<i>triplinervia</i>	DOCTOR ARROYO	San Antonio de Peña Nevada, 9.7 mi al NNE, camino a Zaragoza.	10	10	1984	T. J. Ayers&R. W. Scott	TEX	
<i>Bidens</i>	<i>triplinervia</i>	DOCTOR ARROYO	Doctor Arroyo, 17.8 mi al S.	26	10	1981	J. M. Poole&I. Nolasco A.&L. J. Dorr&D. Smith	TEX	
<i>Bidens</i>	<i>triplinervia</i>	GALEANA	18 de Marzo, above	30	9	1989	Hinton et al.	Hinton	
<i>Bidens</i>	<i>triplinervia</i>	GALEANA	Las Joyas	30	9	1989	Hinton et al.	Hinton	
<i>Bidens</i>	<i>triplinervia</i>	GALEANA	Agua Blanca->San Miguel	28	8	1991	Hinton et al.	Hinton	
<i>Bidens</i>	<i>triplinervia</i>	GALEANA	Agua Blanca.	28	8	1991	Hinton&et al	TEX	
<i>Bidens</i>	<i>triplinervia</i>	GALEANA	San José de las Joyas	30	9	1989	Hinton&et al	TEX	
<i>Bidens</i>	<i>triplinervia</i>	GALEANA	Ejido La Lagunita, (El Orito), 4.2 Km al N.	30	11	1985	G. Nesom&P. Morgan	TEX	
<i>Bidens</i>	<i>triplinervia</i>	GALEANA	Dieciocho de Marzo.	30	9	1989	Hinton&et al	TEX	
<i>Bidens</i>	<i>triplinervia</i>	GENERAL ZARAGOZA	Cerro El Viejo	5	10	1992	Hinton et al.	Hinton	
<i>Bidens</i>	<i>triplinervia</i>	GENERAL ZARAGOZA	Cerro El Viejo	5	10	1992	Hinton et al.	Hinton	
<i>Bidens</i>	<i>triplinervia</i>	GENERAL ZARAGOZA	Cerro El Viejo	6	10	1992	Hinton et al.	Hinton	
<i>Bidens</i>	<i>triplinervia</i>	GENERAL ZARAGOZA	Cerro El Viejo	12	10	1992	Hinton et al.	Hinton	
<i>Bidens</i>	<i>triplinervia</i>	GENERAL ZARAGOZA	Cerro El Viejo	16	10	1992	Hinton et al.	Hinton	

<i>Bidens</i>	<i>triplinervia</i>	GENERAL ZARAGOZA	Cerro El Viejo	16	10	1992	Hinton et al.	Hinton
<i>Bidens</i>	<i>triplinervia</i>	GENERAL ZARAGOZA	Cerro El Viejo	22	9	1993	Hinton et al.	Hinton
<i>Bidens</i>	<i>triplinervia</i>	GENERAL ZARAGOZA	Peña Nevada, Sierra (NUEVO LEON - GENERAL ZARAGOZA)	22	8	1986	McDonald	Hinton TEX
<i>Bidens</i>	<i>triplinervia</i>	ITURBIDE	La Purísima, above	25	10	1991	Hinton et al.	Hinton
<i>Bidens</i>	<i>triplinervia</i>	ITURBIDE	La Purísima, above	25	10	1991	Hinton et al.	Hinton
<i>Bidens</i>	<i>triplinervia</i>	ITURBIDE	Above La Purísima	25	10	1991	Hinton&et al	Hinton TEX
<i>Bidens</i>	<i>triplinervia</i>	ITURBIDE	Above La Purísima	25	10	1991	Hinton&et al	TEX
<i>Bidens</i>	<i>triplinervia</i>	ND	12 Km W of Laguna de Sánchez, and 8 Km W of San Isidro on the Hwy to Lirios (Coah.)	7	11	1972	F. Chiang C.&T. L. Wendt&M. C. Johnston	LL
<i>Bidens</i>	<i>triplinervia</i>	SANTIAGO	Los Lirios->La Jacinta	15	9	1995	Hinton&et al	TEX
<i>Brickellia</i>	<i>aramberrana</i>	ARAMBERRI	Aramberri, N of	30	11	1989	Hinton et al.	Hinton
<i>Brickellia</i>	<i>aramberrana</i>	ARAMBERRI	Aramberri, N of	30	11	1989	Hinton et al.	Hinton
<i>Brickellia</i>	<i>aramberrana</i>	ARAMBERRI	Aramberri, N	30	11	1989	Hinton&et al	TEX
<i>Brickellia</i>	<i>aramberrana</i>	ARAMBERRI	Aramberri, N	30	11	1989	Hinton&et al	TEX
<i>Brickellia</i>	<i>coahuilensis</i>	ARAMBERRI	Cerro Grande	24	8	1986	Hinton et al.	Hinton
<i>Brickellia</i>	<i>coahuilensis</i>	GENERAL ZARAGOZA	Peña Nevada, Sierra (NUEVO LEON - GENERAL ZARAGOZA)	22	8	1986	McDonald	Hinton TEX
<i>Brickellia</i>	<i>coahuilensis</i>	RAYONES	Sierra La Cebolla.	21	8	1939	C. H. Mueller	LL
<i>Brickellia</i>	<i>eupatorioides</i> var. <i>chlorolepis</i>	ARAMBERRI	Ascención->La Escondida	23	10	1993	Hinton et al.	Hinton
<i>Brickellia</i>	<i>eupatorioides</i> var. <i>chlorolepis</i>	ARAMBERRI	Ascención->La Escondida	23	10	1993	Hinton et al.	Hinton
<i>Brickellia</i>	<i>eupatorioides</i> var. <i>chlorolepis</i>	ARAMBERRI	La Escondida->Josecito	13	11	1993	Hinton et al.	Hinton
<i>Brickellia</i>	<i>eupatorioides</i> var. <i>chlorolepis</i>	ARAMBERRI	La Escondida->Josécito (NUEVO LEON - ARAMBERRI)	13	11	1993	Hinton&et al	Hinton TEX
<i>Brickellia</i>	<i>eupatorioides</i> var. <i>chlorolepis</i>	ARAMBERRI	La Ascensión, 14.135 Km al S, carr a La Escondida.	23	10	1993	Hinton&et al	TEX
<i>Brickellia</i>	<i>eupatorioides</i> var. <i>chlorolepis</i>	ARAMBERRI	La Ascensión, 14.135 Km al S, carr a La Escondida.	23	10	1993	Hinton&et al	TEX
<i>Brickellia</i>	<i>eupatorioides</i> var. <i>chlorolepis</i>	DOCTOR ARROYO	San Josecito, below	3	10	1998	Hinton et al.	Hinton
<i>Brickellia</i>	<i>eupatorioides</i> var. <i>chlorolepis</i>	GALEANA	San José de Las Joyas	28	8	1983	Hinton et al.	Hinton
<i>Brickellia</i>	<i>eupatorioides</i> var. <i>chlorolepis</i>	GALEANA	18 de Marzo, above	30	9	1989	Hinton et al.	Hinton
<i>Brickellia</i>	<i>eupatorioides</i> var. <i>chlorolepis</i>	GALEANA	El Lorito->Las Joyas	30	9	1989	Hinton et al.	Hinton
<i>Brickellia</i>	<i>eupatorioides</i> var. <i>chlorolepis</i>	GALEANA	Rancho Aguillilla, near	18	10	1989	Hinton et al.	Hinton
<i>Brickellia</i>	<i>eupatorioides</i> var. <i>chlorolepis</i>	GALEANA	El Potosí, near	24	9	1994	Hinton et al.	Hinton
<i>Brickellia</i>	<i>eupatorioides</i> var. <i>chlorolepis</i>	GALEANA	Rancho Aguillilla, N of	23	7	2000	Hinton et al.	Hinton
<i>Brickellia</i>	<i>eupatorioides</i> var. <i>chlorolepis</i>	GALEANA	SW of Laguna de Labradores	17	10	2003	Hinton et al.	Hinton

<i>Brickellia</i>	<i>eupatorioides</i> var. <i>chlorolepis</i>	GALEANA	Highway->Potrero Prieto	7	11	2003	Hinton et al.	
<i>Brickellia</i>	<i>eupatorioides</i> var. <i>chlorolepis</i>	GALEANA	W of town of San Pablo, on rd from San Rafael jct, overlooking San Pablo	27	8	1989	G. Nesom&J. Norris	Hinton TEX
<i>Brickellia</i>	<i>eupatorioides</i> var. <i>chlorolepis</i>	GALEANA	rd from San Rafael to 18 de Marzo and Galeana, 2.3 mi E of La Boca	22	10	1982	S. Sundberg&K. C. Nixon&J. Grimes	TEX
<i>Brickellia</i>	<i>eupatorioides</i> var. <i>chlorolepis</i>	GALEANA	San José de las Joyas.	28	8	1983	Hinton&et al	TEX
<i>Brickellia</i>	<i>eupatorioides</i> var. <i>chlorolepis</i>	GALEANA	Catarino Rodriguez, (El Potosí), cerca de.	24	9	1994	Hinton&et al	TEX
<i>Brickellia</i>	<i>eupatorioides</i> var. <i>chlorolepis</i>	GALEANA	La Lagunita, (El Orito), 2.67 Km al SW, rumbo a San José de las Joyas.	30	9	1989	Hinton&et al	TEX
<i>Brickellia</i>	<i>eupatorioides</i> var. <i>chlorolepis</i>	GALEANA	El Aguillilla, cerca de.	18	10	1989	Hinton&et al	TEX
<i>Brickellia</i>	<i>eupatorioides</i> var. <i>chlorolepis</i>	GALEANA	Dieciocho de Marzo.	30	9	1989	Hinton&et al	TEX
<i>Brickellia</i>	<i>eupatorioides</i> var. <i>chlorolepis</i>	GENERAL ZARAGOZA	San Josecito.	3	10	1998	Hinton&et al	TEX
<i>Brickellia</i>	<i>eupatorioides</i> var. <i>chlorolepis</i>	ITURBIDE	4.1 mi S of Iturbide (Hwy 60), Loma La Bandera, NW of Ejido Santa Rosa Ciudad	29	10	1982	S. Sundberg&K. C. Nixon&J. Grimes	TEX
<i>Brickellia</i>	<i>eupatorioides</i> var. <i>chlorolepis</i>	MONTERREY	Monterrey, 13 mi al SW.	29	11	1958	W. M. Thompson	TEX
<i>Brickellia</i>	<i>eupatorioides</i> var. <i>chlorolepis</i>	ND	Chipinque Mesa , SW of Monterrey	16	11	1958	R. C. Rollins&R. M. Tryon	LL
<i>Brickellia</i>	<i>eupatorioides</i> var. <i>chlorolepis</i>	ND	Ca 1 mi WSW in small valley, 15 mi E of San Rafael off Hwy 57 (NUEVO LEON - ND)	22	7	1977	C. Wells&G. Nesom	LL
<i>Brickellia</i>	<i>eupatorioides</i> var. <i>chlorolepis</i>	SANTA CATARINA	Cuarto del Conejo	29	10	1994	Hinton et al.	Hinton TEX
<i>Brickellia</i>	<i>eupatorioides</i> var. <i>chlorolepis</i>	SANTA CATARINA	Puerto El Conejo.	29	10	1994	Hinton&et al	TEX
<i>Brickellia</i>	<i>eupatorioides</i> var. <i>chlorolepis</i>	SANTIAGO	Los Lirios-->La Jacinta	15	9	1995	Hinton&et al	TEX
<i>Brickellia</i>	<i>grandiflora</i>	ARAMBERRI	Cerro Grande	14	9	1986	Hinton et al.	Hinton
<i>Brickellia</i>	<i>grandiflora</i>	ARAMBERRI	Cerro El Viejo	28	7	1993	Hinton et al.	Hinton
<i>Brickellia</i>	<i>grandiflora</i>	ARAMBERRI	La Escondida->Josecito	13	11	1993	Hinton et al.	Hinton TEX
<i>Brickellia</i>	<i>grandiflora</i>	ARAMBERRI	La Escondida->Josécito (NUEVO LEON - ARAMBERRI)	13	11	1993	Hinton&et al	TEX
<i>Brickellia</i>	<i>grandiflora</i>	GALEANA	Cerro El Gallo	23	10	1988	Hinton et al.	Hinton
<i>Brickellia</i>	<i>grandiflora</i>	GALEANA	Agua Blanca->San Miguel	28	8	1991	Hinton et al.	Hinton
<i>Brickellia</i>	<i>grandiflora</i>	GALEANA	La Poza->Río de San José	1	11	1991	Hinton et al.	Hinton TEX
<i>Brickellia</i>	<i>grandiflora</i>	GALEANA	Agua Blanca.	28	8	1991	Hinton&et al	TEX
<i>Brickellia</i>	<i>grandiflora</i>	GALEANA	La Poza, 21.375 Km al SE, carr a Río de San José.	1	11	1991	Hinton&et al	TEX
<i>Brickellia</i>	<i>grandiflora</i>	GALEANA	Ca 2 mi S of Mimbres, 2.5 N of	27	8	1989	G. Nesom&J. Norris	TEX

			jct at El Orito, on rd b/t San Rafael jct and Galeana, E side of Cerro Potosí						
<i>Brickellia</i>	<i>grandiflora</i>	GALEANA	Galeana.	24	8	1979	F. Davies	TEX	
<i>Brickellia</i>	<i>grandiflora</i>	GALEANA	3 mi N of Los Mimbres, ca 15 mi NW of Galeana	20	8	1979	B. L. Turner&F. Davies	TEX	
<i>Brickellia</i>	<i>grandiflora</i>	GENERAL ZARAGOZA	Cerro El Viejo	16	10	1992	Hinton et al.		Hinton
<i>Brickellia</i>	<i>grandiflora</i>	ITURBIDE	La Purísima, above	25	10	1991	Hinton et al.		Hinton
<i>Brickellia</i>	<i>grandiflora</i>	ITURBIDE	Iturbide, 25 Km al S, camino a Agua Blanca.	27	10	1982	S. Sundberg&K. C. Nixon&J. Grimes	TEX	
<i>Brickellia</i>	<i>grandiflora</i>	ITURBIDE	Above La Purísima	25	10	1991	Hinton&et al	TEX	
<i>Brickellia</i>	<i>grandiflora</i>	MONTEMORELOS	6 Km SE of La Trinidad, in La Sa Cebolla, just W of the precipice El Butano	5	8	1988	T. F. Patterson	TEX	
<i>Brickellia</i>	<i>grandiflora</i>	MONTEMORELOS	La Trinidad (NUEVO LEON - MONTEMORELOS)	9	8	1988	T. F. Patterson	TEX	
<i>Brickellia</i>	<i>grandiflora</i>	MONTERREY	Ciudad Monterrey.	28	9	1991	J. L. Panero E.	TEX	
<i>Brickellia</i>	<i>grandiflora</i>	ND	Chipinque Mesa, SW of Monterrey, motel on Mt	12	10	1985	B. L. Turner&T. J. Ayers&R. W. Scott	TEX	
<i>Brickellia</i>	<i>grandiflora</i>	SANTIAGO	El Manzano, areas cercanas a Cola de Caballo	99	99	9999	J. A. Villarreal&M. A. Carranza P.	TEX	
<i>Brickellia</i>	<i>grandiflora</i>	SANTIAGO	Sa Madre Oriental, Laguna de Sánchez y Cañón la Boca	31	10	1996	J. A. Villarreal&J. Zavala B.	TEX	
<i>Brickellia</i>	<i>hintoniorum</i>	GALEANA	E side of Cerro Potosí, on cobbled rd to the top of the peak	27	8	1989	G. Nesom&J. Norris&Hinton	TEX	
<i>Brickellia</i>	<i>hintoniorum</i>	GALEANA	Sierra La Martha.	15	9	1989	M. H. Mayfield&A. McDonald	TEX	
<i>Brickellia</i>	<i>hintoniorum</i>	GALEANA	Cerro El Potosí, ladera W.	24	7	1977	G. Nesom	LL	
<i>Brickellia</i>	<i>hintoniorum</i>	GALEANA	Martha La (Sierra), Morro El (Cerro) E of	22	7	1985	S. Ginzburg&A. T. Whittemore&J. Gómez	TEX	
<i>Brickellia</i>	<i>hintoniorum</i>	GALEANA	Cumbre de Cerro Potosí, ladera S (NUEVO LEON - GALEANA)	26	7	1985	McDonald	TEX	
<i>Brickellia</i>	<i>hintoniorum</i>	GENERAL ZARAGOZA	Cerro El Viejo	29	7	1992	Hinton et al.		Hinton
<i>Brickellia</i>	<i>hintoniorum</i>	GENERAL ZARAGOZA	Cerro El Viejo	6	10	1992	Hinton et al.		Hinton
<i>Brickellia</i>	<i>hymenochlaena</i>	GENERAL ZARAGOZA	ridge NE of Cerro Peña Nevada, on N side of ridge	23	8	1989	G. Nesom&J. Norris	TEX	
<i>Brickellia</i>	<i>laciniata</i>	ARAMBERRI	Sandia Grande	18	9	1980	Hinton et al.		Hinton
<i>Brickellia</i>	<i>laciniata</i>	ARAMBERRI	Cerro Grande	19	10	1986	Hinton et al.		Hinton
<i>Brickellia</i>	<i>laciniata</i>	ARAMBERRI	Aramberri, N of	23	11	1989	Hinton et al.		Hinton
<i>Brickellia</i>	<i>laciniata</i>	ARAMBERRI	Aramberri, N of	23	11	1989	Hinton et al.		Hinton
<i>Brickellia</i>	<i>laciniata</i>	ARAMBERRI	La Escondida->Josecito	13	11	1993	Hinton et al.		Hinton
<i>Brickellia</i>	<i>laciniata</i>	ARAMBERRI	Aramberri, N	23	11	1989	Hinton&et al	TEX	

<i>Brickellia</i>	<i>laciniata</i>	ARAMBERRI	Aramberri, N	23	11	1989	Hinton&et al	TEX
<i>Brickellia</i>	<i>laciniata</i>	ARAMBERRI	Cerro Grande.	19	10	1986	Hinton&et al	TEX
<i>Brickellia</i>	<i>laciniata</i>	ARAMBERRI	La Escondida-> Josécito (NUEVO LEON - ARAMBERRI)	13	11	1993	Hinton&et al	TEX
<i>Brickellia</i>	<i>laciniata</i>	ARAMBERRI	Sandía (Sandía El Grande).	18	9	1980	Hinton&et al	TEX
<i>Brickellia</i>	<i>laciniata</i>	BUSTAMANTE	Sa Gomas, Bustamante Canyon, S exposure	12	8	1988	T. F. Patterson	TEX
<i>Brickellia</i>	<i>laciniata</i>	BUSTAMANTE	Bustamante, 6 mi al W.	4	2	1983	C. P. Cowan&K. C. Nixon&M. C. Johnston&A. D. Zimmerman&R. Allen	TEX
<i>Brickellia</i>	<i>laciniata</i>	BUSTAMANTE	Bustamante.	20	12	1987	L. E. Brown&L. Lowrey	TEX
<i>Brickellia</i>	<i>laciniata</i>	CADEREYTA JIMÉNEZ	3 mi S of Cadereyta (E of Monterrey)	15	11	1958	R. C. Rollins&R. M. Tryon	LL
<i>Brickellia</i>	<i>laciniata</i>	DOCTOR ARROYO	Doctor Arroyo, 55 Km al N.	26	10	1974	A. J. Cronquist	LL
<i>Brickellia</i>	<i>laciniata</i>	GALEANA	El Potosí, above	30	9	1989	Hinton et al.	Hinton
<i>Brickellia</i>	<i>laciniata</i>	GALEANA	Galeana->Rayones + 6 km	12	11	1989	Hinton et al.	Hinton
<i>Brickellia</i>	<i>laciniata</i>	GALEANA	San José del Río, near	2	10	1991	Hinton et al.	Hinton
<i>Brickellia</i>	<i>laciniata</i>	GALEANA	Río de San José, nr (NUEVO LEON - GALEANA)	2	10	1991	Hinton&et al	TEX
<i>Brickellia</i>	<i>laciniata</i>	GALEANA	Catarino Rodriguez, (El Potosí).	30	9	1989	Hinton&et al	TEX
<i>Brickellia</i>	<i>laciniata</i>	GALEANA	Galeana, 13.345 Km al N, carr a Rayones.	12	11	1989	Hinton&et al	TEX
<i>Brickellia</i>	<i>laciniata</i>	GALEANA	Galeana, 7.9 Km al N, carr a Rayones.	11	11	1996	J. L. Panero E.&J. I. Calzada	TEX
<i>Brickellia</i>	<i>laciniata</i>	GENERAL ZARAGOZA	Ca 2 mi SW of Zaragoza, on rd to La Encantada, 9.7 mi from La Encantada	26	8	1989	G. Nesom&J. Norris	TEX
<i>Brickellia</i>	<i>laciniata</i>	ITURBIDE	Ebanito, above	1	11	1979	Hinton et al.	Hinton
<i>Brickellia</i>	<i>laciniata</i>	LINARES	El Ebanito, cerca de.	2	11	1979	Hinton&et al	TEX
<i>Brickellia</i>	<i>laciniata</i>	MONTERREY	Ciudad Monterrey.	16	11	1958	R. C. Rollins&R. M. Tryon	LL
<i>Brickellia</i>	<i>laciniata</i>	MONTERREY	From summit of Microwave Mariposa 1.5 mi , 20 mi E of the Ford Clock in Saltillo, Hwy 40	10	11	1976	J. M. Smith&B. L. Turner&M. A. Whalen	LL
<i>Brickellia</i>	<i>laciniata</i>	SAN PEDRO GARZA GARCÍA	Colonia del Valle.	99	11	1960	R. Ford S.	TEX
<i>Brickellia</i>	<i>laciniata</i>	SANTA CATARINA	San Antonio de La Osamenta	29	10	1994	Hinton et al.	Hinton
<i>Brickellia</i>	<i>laciniata</i>	SANTA CATARINA	San Antonio de la Osamenta.	29	10	1994	Hinton&et al	TEX
<i>Brickellia</i>	<i>lemmonii var. conduplicata</i>	ARAMBERRI	Aramberri, 7.49 mi al S, carr a El Salitre.	26	10	1993	Hinton&et al	TEX
<i>Brickellia</i>	<i>lemmonii var. conduplicata</i>	ARAMBERRI	La Escondida.	9	11	1993	Hinton&et al	TEX

<i>Brickellia</i>	<i>lemmonii</i> var. <i>conduplicata</i>	ARAMBERRI	La Escondida.	16	10	1993	Hinton&et al	TEX
<i>Brickellia</i>	<i>lemmonii</i> var. <i>conduplicata</i>	ARAMBERRI	La Ascensión, 14.135 Km al S, carr a La Escondida.	23	10	1993	Hinton&et al	TEX
<i>Brickellia</i>	<i>lemmonii</i> var. <i>conduplicata</i>	DOCTOR ARROYO	Capadero El (Capadero Grande)	20	10	1984	J. G. Saunders&K. C. Nixon	TEX
<i>Brickellia</i>	<i>lemmonii</i> var. <i>conduplicata</i>	DOCTOR ARROYO	Intersección de la Hwy 61 y la Hwy 3, 14.1 mi al S.	26	10	1981	J. M. Poole&K. C. Nixon&D. Smith	TEX
<i>Brickellia</i>	<i>lemmonii</i> var. <i>conduplicata</i>	GALEANA	Santa Rita	23	8	1981	Hinton et al.	Hinton
<i>Brickellia</i>	<i>lemmonii</i> var. <i>conduplicata</i>	GALEANA	Galeana- >Rayones + 3 km	12	11	1989	Hinton et al.	Hinton
<i>Brickellia</i>	<i>lemmonii</i> var. <i>conduplicata</i>	GALEANA	La Purísima, above	25	10	1991	Hinton et al.	Hinton
<i>Brickellia</i>	<i>lemmonii</i> var. <i>conduplicata</i>	GALEANA	La Poza, 21.375 Km al SE, carr a Río de San José.	1	11	1991	Hinton&et al	TEX
<i>Brickellia</i>	<i>lemmonii</i> var. <i>conduplicata</i>	GALEANA	hills S of Cerro Potosí, ca 2 mi N of Ejido Santo Domingo, ca 7 mi NE of San Roberto jct (Hwys 57 & 58)	24	10	1982	L. J. Dorr&J. Grimes&K. C. Nixon&S. Sundberg	TEX
<i>Brickellia</i>	<i>lemmonii</i> var. <i>conduplicata</i>	GALEANA	Santa Rita de Cordeladas, ca 7 mi NE of San San Roberto jct (Hwys 57 &31), S of Cerro Potosí	24	10	1982	S. Sundberg&K. C. Nixon&J. Grimes	TEX
<i>Brickellia</i>	<i>lemmonii</i> var. <i>conduplicata</i>	GALEANA	1.1 mi N of Mimbres, 5.6 mi N of jct at El Orito, on rd between San Rafael jct and Galeana, on NE side of Cerro Potosí	27	8	1989	G. Nesom&J. Norris	TEX
<i>Brickellia</i>	<i>lemmonii</i> var. <i>conduplicata</i>	GALEANA	2 Km W of Rincón de San Antonio on rd to Galeana- Pabillo Hwy intersection, ca 6 Km N of Pabillo	99	10	1984	T. J. Ayers&R. W. Scott	TEX
<i>Brickellia</i>	<i>lemmonii</i> var. <i>conduplicata</i>	GALEANA	La Laguna (NUEVO LEON - GALEANA)	29	9	1983	Hinton&et al	TEX
<i>Brickellia</i>	<i>lemmonii</i> var. <i>conduplicata</i>	GALEANA	Galeana, 13.345 Km al N, carr a Rayones.	12	11	1989	Hinton&et al	TEX
<i>Brickellia</i>	<i>lemmonii</i> var. <i>conduplicata</i>	GALEANA	Galeana, 13.345 Km al N, carr a Rayones.	20	10	1990	Hinton&et al	TEX
<i>Brickellia</i>	<i>lemmonii</i> var. <i>conduplicata</i>	GALEANA	Los Pocitos, 8 Km al NW.	26	8	1984	Hinton&et al	TEX
<i>Brickellia</i>	<i>lemmonii</i> var. <i>conduplicata</i>	GALEANA	Galeana, 16.5 Km al N, carr a Rayones.	11	11	1996	J. L. Panero E.&J. I. Calzada	TEX
<i>Brickellia</i>	<i>lemmonii</i> var. <i>conduplicata</i>	ITURBIDE	Iturbide, 1 mi al E.	2	11	1980	B. L. Turner&G. L. Turner	TEX
<i>Brickellia</i>	<i>lemmonii</i> var. <i>conduplicata</i>	ITURBIDE	Iturbide, 25 Km al S, camino a Agua Blanca.	26	10	1982	S. Sundberg&K. C. Nixon&J. Grimes	TEX
<i>Brickellia</i>	<i>lemmonii</i> var. <i>conduplicata</i>	ITURBIDE	Iturbide, 25 Km al S, camino a Agua	27	10	1982	S. Sundberg&K. C. Nixon&J.	TEX

<i>Brickellia</i>	<i>lemmonii</i> var. <i>conduplicata</i>	ITURBIDE	Blanca. Above La Purísima	25	10	1991	Grimes Hinton&et al	TEX
<i>Brickellia</i>	<i>lemmonii</i> var. <i>conduplicata</i>	LINARES	Linares, 14.4 mi al W, camino a Entronque San Roberto.	23	10	1981	L. J. Dorr&K. C. Nixon&J. M. Poole&D. M. Smith	TEX
<i>Brickellia</i>	<i>lemmonii</i> var. <i>conduplicata</i>	RAYONES	Galeana->Rayones + 19 km	20	10	1990	Hinton et al.	Hinton
<i>Brickellia</i>	<i>lemmonii</i> var. <i>nelsonii</i>	ARAMBERRI	Cerro Grande	10	10	1986	Hinton et al.	Hinton
<i>Brickellia</i>	<i>lemmonii</i> var. <i>nelsonii</i>	ARAMBERRI	Aramberri, N of	16	6	1990	Hinton et al.	Hinton
<i>Brickellia</i>	<i>lemmonii</i> var. <i>nelsonii</i>	ARAMBERRI	Aramberri, N of	1	9	1990	Hinton et al.	Hinton
<i>Brickellia</i>	<i>lemmonii</i> var. <i>nelsonii</i>	ARAMBERRI	Cerro El Viejo	3	8	1993	Hinton et al.	Hinton
<i>Brickellia</i>	<i>lemmonii</i> var. <i>nelsonii</i>	ARAMBERRI	Aramberri, N	16	6	1990	Hinton&et al	TEX
<i>Brickellia</i>	<i>lemmonii</i> var. <i>nelsonii</i>	ARAMBERRI	Aramberri, N	30	11	1989	Hinton&et al	TEX
<i>Brickellia</i>	<i>lemmonii</i> var. <i>nelsonii</i>	ARAMBERRI	Aramberri, N	1	9	1990	Hinton&et al	TEX
<i>Brickellia</i>	<i>lemmonii</i> var. <i>nelsonii</i>	BUSTAMANTE	Arroyo going up the Sa Gomas, side of Canyon Bustamante	17	10	1993	T. F. Patterson&L. A. Prather	TEX
<i>Brickellia</i>	<i>lemmonii</i> var. <i>nelsonii</i>	GALEANA	La Laguna	29	9	1983	Hinton et al.	Hinton
<i>Brickellia</i>	<i>lemmonii</i> var. <i>nelsonii</i>	GALEANA	El Carrizo, above	16	10	1983	Hinton et al.	Hinton
<i>Brickellia</i>	<i>lemmonii</i> var. <i>nelsonii</i>	GALEANA	Pocitos, 8 km NE of	26	8	1984	Hinton et al.	Hinton
<i>Brickellia</i>	<i>lemmonii</i> var. <i>nelsonii</i>	GALEANA	SW of Laguna de Labradores	11	10	2003	Hinton et al.	Hinton
<i>Brickellia</i>	<i>lemmonii</i> var. <i>nelsonii</i>	GALEANA	SW of Laguna de Labradores	17	10	2003	Hinton et al.	Hinton
<i>Brickellia</i>	<i>lemmonii</i> var. <i>nelsonii</i>	GALEANA	Potrero Prieto->Guadalupe	14	11	2003	Hinton et al.	Hinton
<i>Brickellia</i>	<i>lemmonii</i> var. <i>nelsonii</i>	GALEANA	NE of Los Pocitos	5	12	2003	Hinton et al.	Hinton
<i>Brickellia</i>	<i>lemmonii</i> var. <i>nelsonii</i>	GALEANA	Entronque San Roberto, 7 mi al E, carr a Galeana.	8	10	1959	J. Graham&M. C. Johnston	TEX
<i>Brickellia</i>	<i>lemmonii</i> var. <i>nelsonii</i>	MONTEMORELOS	Parque Nacional Cumbres de Monterrey.	2	11	1978	J. García P.&A. Delgado S.	TEX
<i>Brickellia</i>	<i>lemmonii</i> var. <i>nelsonii</i>	ND	10 Km al E de Iturbide, carr 60	11	12	1991	J. A. Villarreal&M. A. Carranza P.	TEX
<i>Brickellia</i>	<i>lemmonii</i> var. <i>nelsonii</i>	ND	Ca 13 mi SW of Galeana, NE of San Roberto jct (jcts Hwys 57-58) and 1-2 mi NE of Ejido Santo Domingo	10	9	1999	J. S. Henrickson&Vanden H.	TEX
<i>Brickellia</i>	<i>lemmonii</i> var. <i>nelsonii</i>	ND	Sa Gomas, on N-facing slopes in the Cañón El Alamo, in the Mts just W of El Potrero	16	10	1993	L. A. Prather&T. F. Patterson&A. L. Hempel&C. Ferguson&J. Clement&H. Kim	TEX
<i>Brickellia</i>	<i>lemmonii</i> var. <i>nelsonii</i>	RAYONES	Rayones, 2 mi al S.	27	8	1984	M. Lavin&A. T. Whittemore&T. L. Atkins	TEX
<i>Brickellia</i>	<i>lemmonii</i> var. <i>nelsonii</i>	SANTA CATARINA	El Jonuco	30	9	1996	Hinton&et al	TEX
<i>Brickellia</i>	<i>lemmonii</i> var.	SANTA	Cañón El Diente.	99	10	1961	R. Ford S.	TEX



<i>Brickellia</i>	<i>nelsonii</i>	CATARINA						
	<i>lemmonii</i> var.	SANTIAGO	Salto de Agua	22	10	1981	L. J. Dorr&K. C. Nixon&J. M. Poole&D. M. Smith	TEX
	<i>nelsonii</i>		Cola De Caballo.					
<i>Brickellia</i>	<i>nesomii</i>	ARAMBERRI	La Ascensión,	23	8	1979	F. Davies	TEX
			42.965 Km al S,					
			carr a Doctor					
			Arroyo.					
<i>Brickellia</i>	<i>nesomii</i>	DOCTOR	San Antonio de	27	7	1977	C. Wells&G. Nesom	LL
		ARROYO	Peña Nevada, 12,					
			Km, NE,					
<i>Brickellia</i>	<i>nesomii</i>	DOCTOR	San Antonio de	27	7	1977	C. Wells&G. Nesom	TEX
		ARROYO	Peña Nevada, 12,					
			Km, NE,					
<i>Brickellia</i>	<i>nesomii</i>	GALEANA	Cerro El Potosí	15	10	1969	Hinton et al.	Hinton
<i>Brickellia</i>	<i>nesomii</i>	GALEANA	San José de Las	28	8	1983	Hinton et al.	Hinton
			Joyas					Hinton
<i>Brickellia</i>	<i>nesomii</i>	GALEANA	Las Joyas	30	9	1989	Hinton et al.	Hinton
<i>Brickellia</i>	<i>nesomii</i>	GALEANA	San José de las	18	8	1983	Hinton&et al	TEX
			Joyas.					
<i>Brickellia</i>	<i>nesomii</i>	GALEANA	San José de las	30	9	1989	Hinton&et al	TEX
			Joyas					
<i>Brickellia</i>	<i>nesomii</i>	GALEANA	Cerro El Potosí	15	9	1969	Hinton&et al	TEX
			(NUEVO LEON -					
			GALEANA)					
<i>Brickellia</i>	<i>nesomii</i>	GENERAL	ridge NE of Cerro	23	8	1989	G. Nesom&J. Norris	TEX
		ZARAGOZA	Peña Nevada, on					
			N side of ridge					
<i>Brickellia</i>	<i>nesomii</i>	GENERAL	Peña Nevada,	5	7	1985	McDonald	TEX
		ZARAGOZA	Sierra, lado S					
<i>Brickellia</i>	<i>nesomii</i>	GENERAL	Peña Nevada,	22	8	1986	McDonald	TEX
		ZARAGOZA	Sierra (NUEVO					
			LEON - GENERAL					
			ZARAGOZA)					
<i>Brickellia</i>	<i>nesomii</i>	SANTIAGO	Los Lirios-->La	15	9	1995	Hinton&et al	TEX
			Jacinta					
<i>Brickellia</i>	<i>oliganthes</i>	ARAMBERRI	Aramberri, N	16	6	1990	Hinton&et al	TEX
<i>Brickellia</i>	<i>palmeri</i>	GALEANA	El Carrizo, above	16	10	1983	Hinton et al.	Hinton
<i>Brickellia</i>	<i>palmeri</i>	GALEANA	18 de Marzo	18	10	1983	Hinton et al.	Hinton
<i>Brickellia</i>	<i>paniculata</i>	ARAMBERRI	Aramberri, N of	30	11	1989	Hinton et al.	Hinton
<i>Brickellia</i>	<i>secundiflora</i> var.	GALEANA	Las Placetas	30	9	1989	Hinton&et al	TEX
	<i>parryi</i>							
<i>Brickellia</i>	<i>secundiflora</i> var.	GENERAL	General Zaragoza,	18	11	1993	J. A. Villarreal&M. A. Carranza P.	TEX
	<i>parryi</i>	ZARAGOZA	19 km S sobre el					
			camino a La					
			Encantada					
<i>Brickellia</i>	<i>secundiflora</i> var.	ND	Horse Tail Falls ,	22	10	1981	J. M. Poole&K. C. Nixon&D. Smith	TEX
	<i>parryi</i>		ca 1 mi					
			downslope from					
			the entrance to					
			Horse Tail Falls					
			hotel					
<i>Brickellia</i>	<i>secundiflora</i> var.	SANTIAGO	Los Lirios-->La	15	9	1995	Hinton&et al	TEX
	<i>parryi</i>		Jacinta					
<i>Brickellia</i>	<i>secundiflora</i> var.	ARAMBERRI	Cerro El Viejo	2	10	1993	Hinton et al.	Hinton
	<i>secundiflora</i>							
<i>Brickellia</i>	<i>secundiflora</i> var.	GALEANA	San Juanito de	15	11	1999	Hinton et al.	Hinton
	<i>secundiflora</i>		Solís->La					Hinton
			Purísima					TEX
<i>Brickellia</i>	<i>secundiflora</i> var.	GALEANA	Carrizos.	16	10	1983	Hinton&et al	TEX
	<i>secundiflora</i>							
<i>Brickellia</i>	<i>secundiflora</i> var.	GALEANA	Galeana.	12	10	1984	S. Sundberg&M. Lavin	TEX
	<i>secundiflora</i>							
<i>Brickellia</i>	<i>secundiflora</i> var.	GALEANA	Ejido La Lagunita,	30	11	1985	G. Nesom&P. Morgan	TEX
	<i>secundiflora</i>		(El Orito), 4.2 Km					
			al N.					

<i>Brickellia</i>	<i>secundiflora</i> var. <i>secundiflora</i>	GALEANA	3 mi N of Los Mimbres, ca 15 mi NW of Galeana	20	8	1979	B. L. Turner&F. Davies	TEX
<i>Brickellia</i>	<i>spinulosa</i>	GALEANA	Santa Rita, above	23	3	1993	Hinton et al.	Hinton
<i>Brickellia</i>	<i>spinulosa</i>	GALEANA	Santa Rita.	23	3	1993	Hinton&et al	TEX
<i>Brickellia</i>	<i>subuligera</i>	ARAMBERRI	Aramberri, N of	23	11	1989	Hinton et al.	Hinton
<i>Brickellia</i>	<i>subuligera</i>	ARAMBERRI	Aramberri, N	23	11	1989	Hinton&et al	TEX
<i>Brickellia</i>	<i>subuligera</i>	BUSTAMANTE	Cañón de Bustamante, Arroyo Huisache along the Sabinas River, 7.2 Km W of Bustamante (NUEVO LEON - BUSTAMANTE)	16	10	1992	L. A. Prather&A. L. Hempel	TEX
<i>Brickellia</i>	<i>subuligera</i>	GALEANA	Ciénega del Toro->Santa Rosa	3	10	1995	Hinton et al.	Hinton
<i>Brickellia</i>	<i>subuligera</i>	GALEANA	Entre Ciénega del Toro y Santa Rosa	3	10	1995	Hinton&et al	TEX
<i>Brickellia</i>	<i>subuligera</i>	GENERAL ZARAGOZA	Ca 2 mi SW of Zaragoza, on rd to La Encantada, 9.7 mi from La Encantada	26	8	1989	G. Nesom&J. Norris	TEX
<i>Brickellia</i>	<i>subuligera</i>	HIDALGO	5 mi SW of Hidalgo, at Parque de Portrero (ca 15 airline mi NW of Monterrey)	23	10	1970	B. L. Turner&J. Crutchfield	TEX
<i>Brickellia</i>	<i>subuligera</i>	HIGUERAS	Km 65 de la carr de cuota Monterrey-Nuevo Laredo	30	1	1998	J. L. Panero E.&J. Francisco O.&S. L. Johnson&B. Crozier	TEX
<i>Brickellia</i>	<i>subuligera</i>	ITURBIDE	Iturbide->La Purísima	25	10	1991	Hinton et al.	Hinton
<i>Brickellia</i>	<i>subuligera</i>	ITURBIDE	4.1 mi S of Iturbide (Hwy 60), Loma La Bandera, NW of Ejido Santa Rosa	26	10	1982	S. Sundberg&K. C. Nixon&J. Grimes	TEX
<i>Brickellia</i>	<i>subuligera</i>	ITURBIDE	Iturbide, 13.71 Km al S, carr a La Purísima.	25	10	1991	Hinton&et al	TEX
<i>Brickellia</i>	<i>subuligera</i>	LINARES	Linares, 6.9, mi, W, carretera 58	23	10	1981	L. J. Dorr&K. C. Nixon&J. M. Poole&D. M. Smith	TEX
<i>Brickellia</i>	<i>subuligera</i>	LINARES	Linares, 14.4 mi al W, camino a Entronque San Roberto.	23	10	1981	J. M. Poole&K. C. Nixon&D. Smith	TEX
<i>Brickellia</i>	<i>urolepis</i>	SANTA CATARINA	El Jonuco	30	9	1996	Hinton&et al	TEX
<i>Brickellia</i>	<i>veronicifolia</i>	ARAMBERRI	Sandia Grande	31	10	1980	Hinton et al.	Hinton
<i>Brickellia</i>	<i>veronicifolia</i>	ARAMBERRI	Aramberri, N of	23	11	1989	Hinton et al.	Hinton
<i>Brickellia</i>	<i>veronicifolia</i>	ARAMBERRI	Aramberri, N of	30	11	1989	Hinton et al.	Hinton
<i>Brickellia</i>	<i>veronicifolia</i>	ARAMBERRI	Ascención->La Escondida	23	10	1993	Hinton et al.	Hinton
<i>Brickellia</i>	<i>veronicifolia</i>	ARAMBERRI	La Escondida->Josecito	13	11	1993	Hinton et al.	Hinton
<i>Brickellia</i>	<i>veronicifolia</i>	ARAMBERRI	Aramberri, N	23	11	1989	Hinton&et al	TEX
<i>Brickellia</i>	<i>veronicifolia</i>	ARAMBERRI	Aramberri, N	30	11	1989	Hinton&et al	TEX
<i>Brickellia</i>	<i>veronicifolia</i>	ARAMBERRI	La Escondida->Josécito (NUEVO LEON - ARAMBERRI)	13	11	1993	Hinton&et al	TEX

<i>Brickellia</i>	<i>veronicifolia</i>	ARAMBERRI	La Ascensión, 14.135 Km al S, carr a La Escondida.	23	10	1993	Hinton&et al	TEX
<i>Brickellia</i>	<i>veronicifolia</i>	ARAMBERRI	Sandía (Sandía El Grande).	31	10	1980	Hinton&et al	TEX
<i>Brickellia</i>	<i>veronicifolia</i>	DOCTOR ARROYO	Doctor Arroyo, 29 mi al N.	24	10	1974	M. L. Butterwick&J. M. Poole&M. Whalen	TEX
<i>Brickellia</i>	<i>veronicifolia</i>	DOCTOR ARROYO	San Antonio de Peña Nevada, 2.5 Km al ENE.	3	8	1981	G. Nesom	TEX
<i>Brickellia</i>	<i>veronicifolia</i>	DOCTOR ARROYO	San Antonio de Peña Nevada, 3.9 mi al NNE, camino a Zaragoza.	99	10	1984	T. J. Ayers&R. W. Scott	TEX
<i>Brickellia</i>	<i>veronicifolia</i>	DOCTOR ARROYO	Intersección de la Hwy 61 y la Hwy 3, 5.5 mi al W.	25	10	1981	J. M. Poole&K. C. Nixon&D. Smith	TEX
<i>Brickellia</i>	<i>veronicifolia</i>	DOCTOR ARROYO	Doctor Arroyo.	20	10	9999	J. G. Saunders&K. C. Nixon	TEX
<i>Brickellia</i>	<i>veronicifolia</i>	GALEANA	Las Norias	26	10	1978	Hinton et al.	Hinton
<i>Brickellia</i>	<i>veronicifolia</i>	GALEANA	Las Placetas	30	9	1989	Hinton et al.	Hinton
<i>Brickellia</i>	<i>veronicifolia</i>	GALEANA	El Potosí, above	30	9	1989	Hinton et al.	Hinton
<i>Brickellia</i>	<i>veronicifolia</i>	GALEANA	Rancho Aguillilla, near	17	10	1989	Hinton et al.	Hinton
<i>Brickellia</i>	<i>veronicifolia</i>	GALEANA	18 de Marzo- >Galeana + 2 km	20	10	1989	Hinton et al.	Hinton
<i>Brickellia</i>	<i>veronicifolia</i>	GALEANA	Cerro El Gallo	12	11	1989	Hinton et al.	Hinton
<i>Brickellia</i>	<i>veronicifolia</i>	GALEANA	La Becerra, above	8	12	1989	Hinton et al.	Hinton
<i>Brickellia</i>	<i>veronicifolia</i>	GALEANA	La Poza->Río de San José	1	11	1991	Hinton et al.	Hinton
<i>Brickellia</i>	<i>veronicifolia</i>	GALEANA	San Ignacio de Texas, S of	30	10	1995	Hinton et al.	Hinton
<i>Brickellia</i>	<i>veronicifolia</i>	GALEANA	La Poza, 21.375 Km al SE, carr a Río de San José.	1	11	1991	Hinton&et al	TEX
<i>Brickellia</i>	<i>veronicifolia</i>	GALEANA	8 mi S of Galeana, NW of jct of rds to Galeana and Dr Arroyo	25	10	1982	L. J. Dorr&J. Grimes&K. C. Nixon&S. Sundberg	TEX
<i>Brickellia</i>	<i>veronicifolia</i>	GALEANA	Ca 2 mi due E of La Rosa, dirt rd over low hills, N of San Fernando (Hwy 57)	22	10	1982	S. Sundberg&K. C. Nixon&J. Grimes	TEX
<i>Brickellia</i>	<i>veronicifolia</i>	GALEANA	Galeana, 14, mi, N	99	10	1984	T. J. Ayers&R. W. Scott	TEX
<i>Brickellia</i>	<i>veronicifolia</i>	GALEANA	Las Placetas	30	9	1989	Hinton&et al	TEX
<i>Brickellia</i>	<i>veronicifolia</i>	GALEANA	Catarino Rodriguez, (El Potosí).	30	9	1989	Hinton&et al	TEX
<i>Brickellia</i>	<i>veronicifolia</i>	GALEANA	Dieciocho de Marzo, 4.9 mi al SE, carr a Galeana.	20	10	1989	Hinton&et al	TEX
<i>Brickellia</i>	<i>veronicifolia</i>	GALEANA	San Ignacio de Texas.	30	10	1995	Hinton&et al	TEX
<i>Brickellia</i>	<i>veronicifolia</i>	GALEANA	Galeana, 15 Km al SW, por aire.	10	10	1982	J. S. Henrickson&W. J. Hess	TEX
<i>Brickellia</i>	<i>veronicifolia</i>	GALEANA	on W side of Méx 57 in sharp turn, 4.3 Km S of rd to Puerto Méx, ca	6	4	1990	E. L. Bridges&L. Woodruff	TEX

			4.5 air Km E of El Prado, 10 Km S of Coahuila state line, ca 20 Km NW of San Rafael; Cerro Atravesado, Huachichil						
<i>Brickellia</i>	<i>veronicifolia</i>	GALEANA	Entronque San Roberto, 7 mi al E, carr a Galeana.	8	10	1959	J. Graham	TEX	
<i>Brickellia</i>	<i>veronicifolia</i>	GALEANA	Samaniego y La Becerra.	8	12	1989	Hinton&et al	TEX	
<i>Brickellia</i>	<i>veronicifolia</i>	GALEANA	El Aguillilla, cerca de.	17	10	1989	Hinton&et al	TEX	
<i>Brickellia</i>	<i>veronicifolia</i>	GALEANA	San Roberto, 3 mi al S.	13	11	1962	A. J. Cronquist	TEX	
<i>Brickellia</i>	<i>veronicifolia</i>	GALEANA	San Roberto, 3 mi al S.	13	11	1962	A. J. Cronquist	TEX	
<i>Brickellia</i>	<i>veronicifolia</i>	GALEANA	8.9 mi E of El Tokio, on Méx 58, rd to Galeana	99	10	1984	T. J. Ayers&R. W. Scott	TEX	
<i>Brickellia</i>	<i>veronicifolia</i>	GALEANA	Cerro El Potosí.	30	11	1985	G. Nesom&P. Morgan	TEX	
<i>Brickellia</i>	<i>veronicifolia</i>	GENERAL ZARAGOZA	Zaragoza->El Salitre	17	10	1992	Hinton et al.		Hinton
<i>Brickellia</i>	<i>veronicifolia</i>	GENERAL ZARAGOZA	N side of Peña Nevada, at Puerto Pinos and jct with rd to Joya de San Diego, on rd up from San Antonio de Peña Nevada	23	8	1989	G. Nesom&J. Norris	TEX	
<i>Brickellia</i>	<i>veronicifolia</i>	GENERAL ZARAGOZA	Entre General Zaragoza y El Salitre	17	10	1992	Hinton&et al	TEX	
<i>Brickellia</i>	<i>veronicifolia</i>	ITURBIDE	Highway 31->Los Tejocotes	28	11	2003	Hinton et al.		Hinton
<i>Brickellia</i>	<i>veronicifolia</i>	ITURBIDE	Iturbide, 1 mi al W.	23	10	1981	L. J. Dorr&K. C. Nixon&J. M. Poole&D. M. Smith	TEX	
<i>Brickellia</i>	<i>veronicifolia</i>	MONTEMORELOS	La Trinidad (NUEVO LEON - MONTEMORELOS)	9	8	1988	T. F. Patterson	TEX	
<i>Brickellia</i>	<i>veronicifolia</i>	MONTERREY	Parque Chipinque.	99	11	1960	R. Ford S.	TEX	
<i>Brickellia</i>	<i>veronicifolia</i>	MONTERREY	Ciudad Monterrey, cerca de.	25	2	1946	J. C. Johnson&F. A. Barkley	TEX	
<i>Brickellia</i>	<i>veronicifolia</i>	ND	Ca 18 mi E of San Roberto Junction along Hwy 60, 0.5 mi N of intersection to Dr Arroyo. E side of rd	2	11	1980	B. L. Turner&G. L. Turner	TEX	
<i>Brickellia</i>	<i>veronicifolia</i>	SANTA CATARINA	Cuarto del Conejo	29	10	1994	Hinton et al.		Hinton
<i>Brickellia</i>	<i>veronicifolia</i>	SANTA CATARINA	San Antonio de La Osamenta	29	10	1994	Hinton et al.		Hinton
<i>Brickellia</i>	<i>veronicifolia</i>	SANTA CATARINA	San Antonio de la Osamenta.	29	10	1994	Hinton&et al	TEX	
<i>Brickellia</i>	<i>veronicifolia</i>	SANTA CATARINA	Puerto El Conejo.	29	10	1994	Hinton&et al	TEX	
<i>Calea</i>	<i>ternifolia</i> var. <i>calyculata</i>	ALLENDE	Ciudad de Allende, 2 mi al SE.	11	11	1959	J. Graham&M. C. Johnston	TEX	
<i>Calea</i>	<i>ternifolia</i> var. <i>calyculata</i>	ARAMBERRI	Aramberri, N of	1	9	1990	Hinton et al.		Hinton

<i>Calea</i>	<i>ternifolia</i> var. <i>calyculata</i>	ARAMBERRI	Aramberri, N	1	9	1990	Hinton&et al	TEX
<i>Calea</i>	<i>ternifolia</i> var. <i>calyculata</i>	GENERAL ZARAGOZA	Dulces Nombres	22	9	1994	Hinton et al.	Hinton
<i>Calea</i>	<i>ternifolia</i> var. <i>calyculata</i>	GENERAL ZARAGOZA	Dulces Nombres (Santa Teresa)	22	9	1994	Hinton&et al	TEX
<i>Calea</i>	<i>ternifolia</i> var. <i>calyculata</i>	ITURBIDE	Iturbide->La Purísima	25	10	1991	Hinton et al.	Hinton
<i>Calea</i>	<i>ternifolia</i> var. <i>calyculata</i>	ITURBIDE	Iturbide, 13.71 Km al S, carr a La Purísima.	25	10	1991	Hinton&et al	TEX
<i>Calea</i>	<i>ternifolia</i> var. <i>calyculata</i>	LINARES	Linares, 14.4 mi al W, camino a Entronque San Roberto.	23	10	1981	J. M. Poole&K. C. Nixon&D. Smith	TEX
<i>Calea</i>	<i>ternifolia</i> var. <i>calyculata</i>	SAN PEDRO GARZA GARCÍA	El Chipinque, ca 6 Km al S de Monterrey, camino a la meseta	7	10	1998	J. A. Villarreal&M. A. Carranza P.	TEX
<i>Calyptocarpus</i>	<i>vialis</i>	ARAMBERRI	La Escondida	17	6	1979	Hinton et al.	Hinton
<i>Calyptocarpus</i>	<i>vialis</i>	ARAMBERRI	Aramberri, N of	23	11	1989	Hinton et al.	Hinton
<i>Calyptocarpus</i>	<i>vialis</i>	ARAMBERRI	Aramberri, N of	1	9	1990	Hinton et al.	Hinton
<i>Calyptocarpus</i>	<i>vialis</i>	ARAMBERRI	Cerro El Viejo	2	5	1994	Hinton et al.	Hinton
<i>Calyptocarpus</i>	<i>vialis</i>	ARAMBERRI	Aramberri, N	1	9	1990	Hinton&et al	TEX
<i>Calyptocarpus</i>	<i>vialis</i>	ARAMBERRI	Aramberri, N	23	11	1989	Hinton&et al	TEX
<i>Calyptocarpus</i>	<i>vialis</i>	ARAMBERRI	La Escondida (NUEVO LEON - ARAMBERRI)	17	6	1979	Hinton&et al	TEX
<i>Calyptocarpus</i>	<i>vialis</i>	BUSTAMANTE	Sa Gomas, Bustamante Canyon, S exposure	12	8	1988	T. F. Patterson	TEX
<i>Calyptocarpus</i>	<i>vialis</i>	DOCTOR ARROYO	San Antonio de Peña Nevada, 2.5 Km al ENE.	3	8	1981	G. Nesom	TEX
<i>Calyptocarpus</i>	<i>vialis</i>	GALEANA	San Roberto, near	30	9	1989	Hinton et al.	Hinton
<i>Calyptocarpus</i>	<i>vialis</i>	GALEANA	San Roberto, cerca de.	30	9	1989	Hinton&et al	TEX
<i>Calyptocarpus</i>	<i>vialis</i>	GALEANA	Galeana, 13.345 Km al N, carr a Rayones.	27	2	1990	Hinton&et al	TEX
<i>Calyptocarpus</i>	<i>vialis</i>	LINARES	Río Iturbide	30	9	1979	Hinton et al.	Hinton
<i>Calyptocarpus</i>	<i>vialis</i>	LINARES	Límite estatal Nuevo León-Tamaulipas, Hwy 85.	19	11	1967	T. F. Stuessy&W. Renold	TEX
<i>Calyptocarpus</i>	<i>vialis</i>	MONTEMORELOS	Montemorelos, 30 mi al N.	19	11	1967	T. F. Stuessy&W. Renold	TEX
<i>Calyptocarpus</i>	<i>vialis</i>	MONTEMORELOS	5 Km SE of La Trinidad, on the E side of Sa Cebolla, near Ojo de Agua	7	8	1988	T. F. Patterson	TEX
<i>Calyptocarpus</i>	<i>vialis</i>	MONTEMORELOS	Parque Nacional Cumbres de Monterrey.	2	11	1978	J. García P.	TEX
<i>Calyptocarpus</i>	<i>vialis</i>	MONTERREY	Instituto Tecnológico de Monterrey.	13	7	1971	J. Jordan	TEX
<i>Calyptocarpus</i>	<i>vialis</i>	MONTERREY	Ciudad Monterrey.	12	5	1960	R. Ford S.	TEX
<i>Calyptocarpus</i>	<i>vialis</i>	MONTERREY	Ciudad Monterrey, 2 mi al NW.	15	11	1958	R. M. Tryon&R. C. Rollins	LL
<i>Calyptocarpus</i>	<i>vialis</i>	MONTERREY	Ciudad Monterrey, 2 mi al	27	5	1966	J. S. Wilson	TEX

<i>Calyptocarpus</i>	<i>vialis</i>	ND	N. 26 mi N of Linares, on rte 85 (Km 896; near railrd tracks)	11	6	1967	T. F. Stuessy	TEX
<i>Calyptocarpus</i>	<i>vialis</i>	ND	25 mi N of Monterrey, on rte 85	19	11	1967	T. F. Stuessy&W. Renold	TEX
<i>Calyptocarpus</i>	<i>vialis</i>	RAYONES	Galeana- >Rayones + 18 km	27	2	1990	Hinton et al.	Hinton LL
<i>Calyptocarpus</i>	<i>vialis</i>	SABINAS HIDALGO	Ciudad Sabinas Hidalgo.	13	3	1976	D. S. Lewis	TEX
<i>Calyptocarpus</i>	<i>vialis</i>	SANTA CATARINA	Cañón La Huasteca.	28	10	1944	A. Hernández C.&J. A. Honey B.&F. A. Barkley	TEX
<i>Calyptocarpus</i>	<i>vialis</i>	SANTIAGO	La Ciénega	16	6	1994	Hinton et al.	Hinton
<i>Calyptocarpus</i>	<i>vialis</i>	SANTIAGO	Salto de Agua Cola De Caballo.	26	4	1976	R. Sanders&J. B. Harborne	TEX
<i>Calyptocarpus</i>	<i>vialis</i>	SANTIAGO	Salto de Agua Cola de Caballo.	30	11	1958	W. M. Thompson	TEX
<i>Calyptocarpus</i>	<i>vialis</i>	SANTIAGO	Salto de Agua Cola de Caballo.	30	11	1958	W. M. Thompson	TEX
<i>Calyptocarpus</i>	<i>vialis</i>	SANTIAGO	La ciénega de González	16	6	1994	Hinton&et al	TEX
<i>Calyptocarpus</i>	<i>vialis</i>	SANTIAGO	9 Km al W de la carr Méx 85 sobre la carr a la cascada Cola de Caballo	18	8	1992	J. L. Panero E.	TEX
<i>Carduus</i>	<i>tenuiflorus</i>	SANTIAGO	El Cercado	12	5	1994	Hinton et al.	Hinton
<i>Carminatia</i>	<i>tenuiflora</i>	GENERAL ZARAGOZA	Zaragoza- >Tepozanes	12	10	1992	Hinton et al.	Hinton TEX
<i>Carminatia</i>	<i>tenuiflora</i>	GENERAL ZARAGOZA	Zaragoza, 7.22 Km al SE, camino a Tepozanes.	12	10	1992	Hinton&et al	TEX
<i>Centaurea</i>	<i>americana</i>	ARAMBERRI	Aramberri	17	6	1979	Hinton et al.	Hinton
<i>Centaurea</i>	<i>americana</i>	ARAMBERRI	Aramberri, N of	23	11	1989	Hinton et al.	Hinton
<i>Centaurea</i>	<i>americana</i>	ARAMBERRI	Aramberri, N of	30	11	1989	Hinton et al.	Hinton
<i>Centaurea</i>	<i>americana</i>	ARAMBERRI	Aramberri, N	30	11	1989	Hinton&et al	TEX
<i>Centaurea</i>	<i>americana</i>	ARAMBERRI	Aramberri.	17	6	1979	Hinton&et al	TEX
<i>Centaurea</i>	<i>americana</i>	GALEANA	Pablillo	24	8	1936	M. Taylor	TEX
<i>Centaurea</i>	<i>americana</i>	MONTERREY	Parque Chipinque.	12	5	1960	R. Ford S.	TEX
<i>Centaurea</i>	<i>americana</i>	MONTERREY	Ciudad Monterrey, 12 mi al SE, carr 85.	99	7	1971	H. M. Parker	TEX
<i>Centaurea</i>	<i>americana</i>	SABINAS HIDALGO	Ciudad Sabinas Hidalgo, 16 Km al W.	7	4	1962	M. Domínguez M.&W. L. McCart	TEX
<i>Centaurea</i>	<i>americana</i>	SANTIAGO	Blanquillo	22	6	1994	Hinton et al.	Hinton
<i>Centaurea</i>	<i>americana</i>	SANTIAGO	El Cercado.	13	8	1934	C. H. Mueller&M. T. Mueller	TEX
<i>Centaurea</i>	<i>calcitrapa</i>	GALEANA	Rancho Aguillilla, near	4	7	1990	Hinton et al.	Hinton TEX
<i>Centaurea</i>	<i>calcitrapa</i>	GALEANA	El Aguillilla, cerca de.	4	7	1990	Hinton&et al	TEX
<i>Chaetopappa</i>	<i>bellioides</i>	ARAMBERRI	Cerro Grande	6	7	1986	Hinton et al.	Hinton
<i>Chaetopappa</i>	<i>bellioides</i>	BUSTAMANTE	Sa Gomas, along the rd to Gruta del Bustamante	18	8	1988	T. F. Patterson	TEX
<i>Chaetopappa</i>	<i>bellioides</i>	BUSTAMANTE	Sa Gomas, Bustamante Canyon, S exposure	12	8	1988	T. F. Patterson	TEX
<i>Chaetopappa</i>	<i>bellioides</i>	BUSTAMANTE	Along switchbacks of rd below the	18	3	1994	M. H. Mayfield&C. Ferguson&A. L.	TEX

							Hempel	
<i>Chaetopappa</i>	<i>bellioides</i>	GALEANA	Grutas de Bustamante; from opening of cave to ca 4 rd Km below cave	31	5	1992	Hinton et al.	Hinton
<i>Chaetopappa</i>	<i>bellioides</i>	GALEANA	La Poza->Río de San José	18	9	1993	Hinton et al.	Hinton
<i>Chaetopappa</i>	<i>bellioides</i>	GALEANA	Galeana->Rayones + 5 Km	27	6	1994	Hinton et al.	Hinton
<i>Chaetopappa</i>	<i>bellioides</i>	GALEANA	5.2 mi E of Iturbide, on Méx 60	25	10	1982	J. Grimes&K. C. Nixon&S. Sundberg	TEX
<i>Chaetopappa</i>	<i>bellioides</i>	GALEANA	Ca 5 Km E of La Poza toward Río San José, SW of Sa Tapias	18	9	1993	G. Nesom&M. H. Mayfield&G. S. Hinton	TEX
<i>Chaetopappa</i>	<i>bellioides</i>	GALEANA	Pablillo, 20 mi al S, camino a Doctor Arroyo.	23	7	1979	G. Nesom	TEX
<i>Chaetopappa</i>	<i>bellioides</i>	GALEANA	Puerto de Encinos, cerca de.	8	9	1962	B. L. Turner&A. M. Powell	TEX
<i>Chaetopappa</i>	<i>bellioides</i>	GALEANA	Puerto de Encinos, cerca de.	8	9	1962	B. L. Turner&A. M. Powell	TEX
<i>Chaetopappa</i>	<i>bellioides</i>	GALEANA	La Poza, 21.375 Km al SE, carr a Río de San José.	18	9	1993	Hinton&et al	TEX
<i>Chaetopappa</i>	<i>bellioides</i>	GALEANA	La Poza, 21.375 Km al SE, carr a Río de San José.	31	5	1992	Hinton&et al	TEX
<i>Chaetopappa</i>	<i>bellioides</i>	GALEANA	Entre Ciénega del Toro y Santa Rosa	14	9	1996	Hinton&et al	TEX
<i>Chaetopappa</i>	<i>bellioides</i>	GALEANA	Galeana, 13.345 Km al N, carr a Rayones.	27	6	1994	Hinton&et al	TEX
<i>Chaetopappa</i>	<i>bellioides</i>	GALEANA	Entronque San Roberto, 12.6 mi al E, camino a Linares.	26	9	1970	B. L. Turner	TEX
<i>Chaetopappa</i>	<i>bellioides</i>	GARCÍA	Torre de Microondas Mariposas.	30	5	1981	M. A. Lane&M. E. Leidig	TEX
<i>Chaetopappa</i>	<i>bellioides</i>	GENERAL ZARAGOZA	Ca 3 mi S of Zaragoza on rd to La Encantada, 8.7 mi from La Encantada.	26	8	1989	G. Nesom&J. Norris	TEX
<i>Chaetopappa</i>	<i>bellioides</i>	ITURBIDE	4.1 mi S of Iturbide (Hwy 60), Loma La Bandera, NW of Ejido Santa Rosa	26	10	1982	S. Sundberg&K. C. Nixon&J. Grimes	TEX
<i>Chaetopappa</i>	<i>bellioides</i>	LINARES	Linares, 16 mi al W, carr a Galeana.	8	9	1962	B. L. Turner&A. M. Powell	TEX
<i>Chaetopappa</i>	<i>bellioides</i>	LINARES	Linares, 25 mi al W, carr a Galeana.	16	3	1976	M. D. Whalen	TEX
<i>Chaetopappa</i>	<i>bellioides</i>	MONTERREY	Parque Chipinque.	99	2	1961	R. Ford S.	TEX
<i>Chaetopappa</i>	<i>bellioides</i>	MONTERREY	Museo Regional El Obispado.	24	2	1946	J. P. Saldaña&S. F. de la Garza&J. C. Johnson&F. A. Barkley	TEX
<i>Chaetopappa</i>	<i>bellioides</i>	MONTERREY	Ciudad Monterrey, 2 mi al S.	3	2	1964	G. F. Oatman&J. L. Rowlett	TEX
<i>Chaetopappa</i>	<i>bellioides</i>	MONTERREY	Ciudad Monterrey, 12 mi	27	2	1944	J. T. Painter&W. D. Lucas&F. A.	TEX

<i>Chaetopappa</i>	<i>bellioides</i>	MONTERREY	al W. Ciudad Monterrey, 31 mi SW of	1	12	1945	Barkley B. H. Warnock&F. A. Barkley	TEX
<i>Chaetopappa</i>	<i>bellioides</i>	ND	Sa Madre Oriental, 5.2 rd mi W of Cola de Caballo at developed picnic area	3	6	1982	R. D. Worthington	TEX
<i>Chaetopappa</i>	<i>bellioides</i>	ND	7.7 Km S of Río Sabinas in S. Hidalgo and ca 5 Km S of Larraldena on the Monterrey Hwy	16	1	1993	M. H. Mayfield&B. L. Westlund&J. Sánchez K.	TEX
<i>Chaetopappa</i>	<i>bellioides</i>	ND	S of Sabinas Hidalgo, 6.4 Km S of R. Sabinas crossing; 3.3 Km S of Larraldena on W side of Hwy to Monterrey	7	1	1993	M. H. Mayfield&B. L. Westlund	TEX
<i>Chaetopappa</i>	<i>bellioides</i>	ND	Río Ramos near Los Adjuntas, in the Sa Madre	5	9	1992	J. A. Soule&T. F. Patterson&A. LeDuc D.	TEX
<i>Chaetopappa</i>	<i>bellioides</i>	SABINAS HIDALGO	Ciudad Sabinas Hidalgo, 6 mi al S.	10	11	1959	J. Graham&M. C. Johnston	TEX
<i>Chaetopappa</i>	<i>bellioides</i>	SABINAS HIDALGO	Ciudad Sabinas Hidalgo, 40 Km al S.	26	3	1993	G. Nesom&B. L. Turner&J. Bain	TEX
<i>Chaetopappa</i>	<i>bellioides</i>	SALINAS VICTORIA	Microondas Mamulique	23	3	1986	G. Nesom	TEX
<i>Chaetopappa</i>	<i>bellioides</i>	SANTA CATARINA	Ciudad Santa Catarina, 11 mi al S.	22	12	1954	M. C. Carlson	TEX
<i>Chaetopappa</i>	<i>bellioides</i>	SANTIAGO	Santiago (Villa de Santiago), 5 mi al SE, carr Monterrey-Montemorelos.	11	11	1959	J. Graham&M. C. Johnston	TEX
<i>Chaetopappa</i>	<i>bellioides</i>	SANTIAGO	Salto de Agua Cola de Caballo.	30	11	1958	W. M. Thompson	TEX
<i>Chaetopappa</i>	<i>bellioides</i>	VILLALDAMA	Sa Gomas, in Canyon El Alamo (NUEVO LEON - VILLALDAMA)	15	8	1988	T. F. Patterson	TEX
<i>Chaetopappa</i>	<i>ericoides</i>	ARAMBERRI	(La Escondida->Aramberri)->Dolores	9	11	1993	Hinton et al.	Hinton
<i>Chaetopappa</i>	<i>ericoides</i>	ARAMBERRI	La Escondida.	9	11	1991	Hinton&et al	TEX
<i>Chaetopappa</i>	<i>ericoides</i>	DOCTOR ARROYO	Doctor Arroyo, 30 Km al ENE.	30	7	1983	G. Nesom	TEX
<i>Chaetopappa</i>	<i>ericoides</i>	GALEANA	Los Sauces	5	11	1980	Hinton et al.	Hinton
<i>Chaetopappa</i>	<i>ericoides</i>	GALEANA	Santa Rita	25	4	1981	Hinton et al.	Hinton
<i>Chaetopappa</i>	<i>ericoides</i>	GALEANA	San José de Las Joyas	7	5	1983	Hinton et al.	Hinton
<i>Chaetopappa</i>	<i>ericoides</i>	GALEANA	Tanque Solís	28	5	1987	Hinton et al.	Hinton
<i>Chaetopappa</i>	<i>ericoides</i>	GALEANA	La Becerra, above	12	9	1989	Hinton et al.	Hinton
<i>Chaetopappa</i>	<i>ericoides</i>	GALEANA	Rancho Aguillilla, near	16	9	1989	Hinton et al.	Hinton
<i>Chaetopappa</i>	<i>ericoides</i>	GALEANA	El Lorito->Las Joyas	30	9	1989	Hinton et al.	Hinton
<i>Chaetopappa</i>	<i>ericoides</i>	GALEANA	Rancho Aguillilla, near	17	10	1989	Hinton et al.	Hinton
<i>Chaetopappa</i>	<i>ericoides</i>	GALEANA	La Becerra, above	21	10	1989	Hinton et al.	Hinton
<i>Chaetopappa</i>	<i>ericoides</i>	GALEANA	San Roberto, E of	16	4	1996	Hinton et al.	Hinton



<i>Chaetopappa</i>	<i>ericoides</i>	GALEANA	San Roberto, E of	17	11	1996	Hinton et al.	Hinton
<i>Chaetopappa</i>	<i>ericoides</i>	GALEANA	SW of Laguna de	17	10	2003	Hinton et al.	Hinton
<i>Chaetopappa</i>	<i>ericoides</i>	GALEANA	Labradores					Hinton
<i>Chaetopappa</i>	<i>ericoides</i>	GALEANA	San José de las	7	5	1983	Hinton&et al	TEX
<i>Chaetopappa</i>	<i>ericoides</i>	GALEANA	Joyas.					TEX
<i>Chaetopappa</i>	<i>ericoides</i>	GALEANA	Entre Ciénega del	14	9	1996	Hinton&et al	TEX
<i>Chaetopappa</i>	<i>ericoides</i>	GALEANA	Toro y Santa Rosa					LL
<i>Chaetopappa</i>	<i>ericoides</i>	GALEANA	Galeana, 3 mi al	20	7	1958	D. S. Correll&I.	LL
<i>Chaetopappa</i>	<i>ericoides</i>	GALEANA	S.				M. Johnston	TEX
<i>Chaetopappa</i>	<i>ericoides</i>	GALEANA	La Lagunita, (El	30	9	1989	Hinton&et al	TEX
<i>Chaetopappa</i>	<i>ericoides</i>	GALEANA	Orito), 2.67 Km al					
<i>Chaetopappa</i>	<i>ericoides</i>	GALEANA	SW, rumbo a San					
<i>Chaetopappa</i>	<i>ericoides</i>	GALEANA	José de las Joyas.	16	4	1996	Hinton&et al	TEX
<i>Chaetopappa</i>	<i>ericoides</i>	GALEANA	San Roberto.	17	11	1996	Hinton&et al	TEX
<i>Chaetopappa</i>	<i>ericoides</i>	GALEANA	San Roberto.					TEX
<i>Chaetopappa</i>	<i>ericoides</i>	GALEANA	on W side of Méx	6	4	1990	E. L. Bridges&L.	TEX
<i>Chaetopappa</i>	<i>ericoides</i>	GALEANA	57 in sharp turn,				Woodruff	
<i>Chaetopappa</i>	<i>ericoides</i>	GALEANA	4.3 Km S of rd to					
<i>Chaetopappa</i>	<i>ericoides</i>	GALEANA	Puerto Méx, ca					
<i>Chaetopappa</i>	<i>ericoides</i>	GALEANA	4.5 air Km E of El					
<i>Chaetopappa</i>	<i>ericoides</i>	GALEANA	Prado, 10 Km S of					
<i>Chaetopappa</i>	<i>ericoides</i>	GALEANA	Coahuila state					
<i>Chaetopappa</i>	<i>ericoides</i>	GALEANA	line, ca 20 Km					
<i>Chaetopappa</i>	<i>ericoides</i>	GALEANA	NW of San					
<i>Chaetopappa</i>	<i>ericoides</i>	GALEANA	Rafael; Cerro					
<i>Chaetopappa</i>	<i>ericoides</i>	GALEANA	Atravesado,					
<i>Chaetopappa</i>	<i>ericoides</i>	GALEANA	Huachichil	21	10	1989	Hinton&et al	TEX
<i>Chaetopappa</i>	<i>ericoides</i>	GALEANA	Samaniego y La					
<i>Chaetopappa</i>	<i>ericoides</i>	GALEANA	Becerra.	12	9	1989	Hinton&et al	TEX
<i>Chaetopappa</i>	<i>ericoides</i>	GALEANA	Samaniego y La					
<i>Chaetopappa</i>	<i>ericoides</i>	GALEANA	Becerra.					
<i>Chaetopappa</i>	<i>ericoides</i>	GALEANA	Galeana, 12, mi,	20	8	1979	B. L. Turner&F.	TEX
<i>Chaetopappa</i>	<i>ericoides</i>	GALEANA	NW, NE				Davies	
<i>Chaetopappa</i>	<i>ericoides</i>	GALEANA	lowermost slopes					
<i>Chaetopappa</i>	<i>ericoides</i>	GALEANA	of Cerro Potosí,					
<i>Chaetopappa</i>	<i>ericoides</i>	GALEANA	along rd to					
<i>Chaetopappa</i>	<i>ericoides</i>	GALEANA	microwave station					
<i>Chaetopappa</i>	<i>ericoides</i>	GALEANA	El Aguillilla, cerca	17	10	1989	Hinton&et al	TEX
<i>Chaetopappa</i>	<i>ericoides</i>	GALEANA	de.					
<i>Chaetopappa</i>	<i>ericoides</i>	GALEANA	El Aguillilla, cerca	16	9	1989	Hinton&et al	TEX
<i>Chaetopappa</i>	<i>ericoides</i>	GALEANA	de.					
<i>Chaetopappa</i>	<i>ericoides</i>	GALEANA	Entronque San	26	9	1970	B. L. Turner	TEX
<i>Chaetopappa</i>	<i>ericoides</i>	GALEANA	Roberto, 12.6 mi					
<i>Chaetopappa</i>	<i>ericoides</i>	GALEANA	al E, camino a					
<i>Chaetopappa</i>	<i>ericoides</i>	ND	Linares.					
<i>Chaetopappa</i>	<i>ericoides</i>	ND	Ca 18 mi E of San	2	11	1980	B. L. Turner&G.	TEX
<i>Chaetopappa</i>	<i>ericoides</i>	ND	Roberto Junction				L. Turner	
<i>Chaetopappa</i>	<i>ericoides</i>	ND	along Hwy 60, 0.5					
<i>Chaetopappa</i>	<i>ericoides</i>	ND	mi N of					
<i>Chaetopappa</i>	<i>ericoides</i>	ND	intersection to Dr					
<i>Chaetopappa</i>	<i>ericoides</i>	ND	Arroyo. E side of					
<i>Chaetopappa</i>	<i>ericoides</i>	ND	rd					
<i>Chaetopappa</i>	<i>ericoides</i>	ND	Ca 1.8 mi NW of	25	10	1981	J. M. Poole&K. C.	TEX
<i>Chaetopappa</i>	<i>ericoides</i>	ND	Galeana, on rd to				Nixon&D. Smith	
<i>Chaetopappa</i>	<i>ericoides</i>	ND	San Lucas					
<i>Chaetopappa</i>	<i>ericoides</i>	ND	7 Km E of Tokio,	20	6	1972	F. Chiang C.&T.	LL
<i>Chaetopappa</i>	<i>ericoides</i>	ND	on rte 31 N of				L. Wendt&M. C.	
<i>Chaetopappa</i>	<i>ericoides</i>	ND	Cerro de Tovar				Johnston	
<i>Chaetopappa</i>	<i>ericoides</i>	ND	Nuevo León	3	8	1975	S. Lewis	LL
<i>Chaetopappa</i>	<i>ericoides</i>	ND	border along Hwy					
<i>Chaetopappa</i>	<i>ericoides</i>	RAYONES	57, 18.2 mi N of	14	9	1996	Hinton et al.	Hinton
<i>Chaetopappa</i>	<i>ericoides</i>	RAYONES	Ciénega del Toro-					Hinton
<i>Chaetopappa</i>	<i>parryi</i>	ARAMBERRI	>Santa Rosa					Hinton
<i>Chaetopappa</i>	<i>parryi</i>	ARAMBERRI	Cerro Grande	18	5	1986	Hinton et al.	Hinton
<i>Chaetopappa</i>	<i>parryi</i>	ARAMBERRI	Cerro Grande	24	8	1986	Hinton et al.	Hinton
<i>Chaetopappa</i>	<i>parryi</i>	ARAMBERRI	Vista Hermosa.	16	7	1949	L. R. Stanford&L.	TEX
<i>Chaetopappa</i>	<i>parryi</i>	ARAMBERRI					A. Taylor&S. M.	
<i>Chaetopappa</i>	<i>parryi</i>	ARAMBERRI					Lauber	

<i>Chaetopappa</i>	<i>parryi</i>	DOCTOR ARROYO	Ca 35 Km NE of Dr Arroyo, N side of peak known as Picacho Onofre, just N of Cerro Peña Nevada. Near top of canyon on logging trail up from rd at El Puerto	15	10	1988	G. Nesom&D. Morgan	TEX
<i>Chaetopappa</i>	<i>parryi</i>	DOCTOR ARROYO	San Antonio de Peña Nevada, 12, Km, NE,	99	7	1977	C. Wells&G. Nesom	LL
<i>Chaetopappa</i>	<i>parryi</i>	DOCTOR ARROYO	Doctor Arroyo, 37 Km al ENE.	5	8	1983	G. Nesom	TEX
<i>Chaetopappa</i>	<i>parryi</i>	GALEANA	El Carrizo	28	6	1983	Hinton et al.	Hinton
<i>Chaetopappa</i>	<i>parryi</i>	GALEANA	Cerro El Gallo	31	5	1987	Hinton et al.	Hinton
<i>Chaetopappa</i>	<i>parryi</i>	GALEANA	Cerro El Gallo	11	3	1990	Hinton et al.	Hinton
<i>Chaetopappa</i>	<i>parryi</i>	GALEANA	Ciénega del Toro->Santa Rosa	14	9	1996	Hinton et al.	Hinton
<i>Chaetopappa</i>	<i>parryi</i>	GALEANA	Carrizos.	28	6	1983	Hinton&et al	TEX
<i>Chaetopappa</i>	<i>parryi</i>	GALEANA	Galeana, 15 mi al SW.	9	5	1934	C. H. Mueller&M. T. Mueller	TEX
<i>Chaetopappa</i>	<i>parryi</i>	GENERAL ZARAGOZA	Peña Nevada, Sierra, lado E	5	7	1985	McDonald	TEX
<i>Chaetopappa</i>	<i>parryi</i>	VILLALDAMA	At the summit of Sa Gomas	15	8	1988	T. F. Patterson	TEX
<i>Chaetopappa</i>	<i>parryi</i>	VILLALDAMA	At the summit of Sa Gomas	15	8	1988	T. F. Patterson	TEX
<i>Chaptalia</i>	<i>hololeuca</i>	ARAMBERRI	(La Escondida->Aramberri)->Dolores	9	11	1993	Hinton et al.	Hinton
<i>Chaptalia</i>	<i>hololeuca</i>	ARAMBERRI	La Escondida.	9	11	1993	Hinton&et al	TEX
<i>Chaptalia</i>	<i>hololeuca</i>	GALEANA	La Becerra, above	19	2	1990	Hinton et al.	Hinton
<i>Chaptalia</i>	<i>hololeuca</i>	GALEANA	Cerro El Gallo	21	2	1990	Hinton et al.	Hinton
<i>Chaptalia</i>	<i>hololeuca</i>	GALEANA	Ciénega del Toro->Santa Rosa	3	10	1995	Hinton et al.	Hinton
<i>Chaptalia</i>	<i>hololeuca</i>	GALEANA	Entre Ciénega del Toro y Santa Rosa	3	10	1995	Hinton&et al	TEX
<i>Chaptalia</i>	<i>hololeuca</i>	GALEANA	Samaniego y La Becerra.	19	2	1990	Hinton&et al	TEX
<i>Chaptalia</i>	<i>hololeuca</i>	GALEANA	Samaniego y La Becerra.	12	9	1989	Hinton&et al	TEX
<i>Chaptalia</i>	<i>hololeuca</i>	GALEANA	Samaniego y La Becerra, 2 Km al E.	21	9	1993	G. Nesom&M. H. Mayfield&G. S. Hinton	TEX
<i>Chaptalia</i>	<i>hololeuca</i>	RAYONES	Santa Rosa, above	22	2	1992	Hinton et al.	Hinton
<i>Chaptalia</i>	<i>hololeuca</i>	RAYONES	Above Santa Rosa (NUEVO LEON - RAYONES)	22	2	1992	Hinton&et al	TEX
<i>Chaptalia</i>	<i>lyratifolia</i>	ARAMBERRI	Cerro Grande	18	5	1986	Hinton et al.	Hinton
<i>Chaptalia</i>	<i>lyratifolia</i>	ARAMBERRI	La Escondida->Josecito	13	11	1993	Hinton et al.	Hinton
<i>Chaptalia</i>	<i>lyratifolia</i>	ARAMBERRI	La Escondida->Josécito (NUEVO LEON - ARAMBERRI)	13	11	1993	Hinton&et al	TEX
<i>Chaptalia</i>	<i>lyratifolia</i>	DOCTOR ARROYO	Puerto Pino, below	16	3	1993	Hinton et al.	Hinton
<i>Chaptalia</i>	<i>lyratifolia</i>	GENERAL ZARAGOZA	El Pino, (Puerto El Pino).	16	3	1993	Hinton&et al	TEX
<i>Chaptalia</i>	<i>lyratifolia</i>	ND	1.5 mi from San Isidro in the canyon between there and San Juan Bautiste;	11	5	1992	M. H. Mayfield&B. G. Milligan&C. McCall	TEX

			along the rd from Cola de Caballo to Saltillo (NUEVO LEON - ND)						
<i>Chaptalia</i>	<i>lyratifolia</i>	RAYONES	Cerro Blanco	27	2	1990	Hinton et al.	Hinton	
<i>Chaptalia</i>	<i>lyratifolia</i>	SANTA CATARINA	El Jonuco	30	9	1996	Hinton et al.	Hinton	
<i>Chaptalia</i>	<i>lyratifolia</i>	SANTA CATARINA	El Jonuco	30	9	1996	Hinton&et al	TEX	
<i>Chaptalia</i>	<i>madrensis</i>	ARAMBERRI	Cerro Grande	18	5	1986	Hinton et al.	Hinton	
<i>Chaptalia</i>	<i>madrensis</i>	ARAMBERRI	Cerro El Viejo	20	2	1993	Hinton et al.	Hinton	
<i>Chaptalia</i>	<i>madrensis</i>	ARAMBERRI	Cerro El Viejo	24	5	1993	Hinton et al.	Hinton	
<i>Chaptalia</i>	<i>madrensis</i>	ARAMBERRI	Cerro El Viejo	24	5	1993	Hinton et al.	Hinton	
<i>Chaptalia</i>	<i>madrensis</i>	ARAMBERRI	La Escondida->San Francisco	23	7	1993	Hinton et al.	Hinton	
<i>Chaptalia</i>	<i>madrensis</i>	ARAMBERRI	La Escondida, 22.36 Km al NE, carr a San Francisco de Leos.	23	7	1993	Hinton&et al	TEX	
<i>Chaptalia</i>	<i>madrensis</i>	DOCTOR ARROYO	San Antonio Peña Nevada, 5 Km al NW.	27	7	1977	G. Nesom	LL	
<i>Chaptalia</i>	<i>madrensis</i>	GALEANA	Santa Rita, ridge N of	14	5	1981	Hinton et al.	Hinton	
<i>Chaptalia</i>	<i>madrensis</i>	GALEANA	Pablillo, 6 km E of	24	3	1985	Hinton et al.	Hinton	
<i>Chaptalia</i>	<i>madrensis</i>	GALEANA	Cerro El Gallo	21	2	1990	Hinton et al.	Hinton	
<i>Chaptalia</i>	<i>madrensis</i>	GALEANA	Cerro El Gallo	15	6	1991	Hinton et al.	Hinton	
<i>Chaptalia</i>	<i>madrensis</i>	GALEANA	Cañada San Francisco.	9	5	1934	C. H. Mueller&M. T. Mueller	TEX	
<i>Chaptalia</i>	<i>madrensis</i>	GALEANA	Pablillo, 6.5 Km al E.	24	3	1985	Hinton&et al	TEX	
<i>Chaptalia</i>	<i>madrensis</i>	GALEANA	Santa Rita.	14	5	1981	Hinton&et al	TEX	
<i>Chaptalia</i>	<i>madrensis</i>	GENERAL ZARAGOZA	Cerro El Viejo	26	3	1993	Hinton et al.	Hinton	
<i>Chaptalia</i>	<i>madrensis</i>	GENERAL ZARAGOZA	Ca 6.2 mi NNE of La Encantada on rd to Zaragoza, NE-facing slope	26	8	1989	G. Nesom&J. Norris&J. A. Villarreal&M. A. Carranza P.	TEX	
<i>Chaptalia</i>	<i>madrensis</i>	GENERAL ZARAGOZA	Ca 6.2 mi NNE of La Encantada on rd to Zaragoza, NE-facing slope	26	8	1989	G. Nesom&J. Norris&J. A. Villarreal&M. A. Carranza P.	TEX	
<i>Chaptalia</i>	<i>madrensis</i>	GENERAL ZARAGOZA	La Encantada, 4.89 Km al SW, camino a Siberia.	6	9	1998	Hinton&et al	TEX	
<i>Chaptalia</i>	<i>madrensis</i>	GENERAL ZARAGOZA	Zaragoza, 4.5 mi al SSW.	26	7	1977	C. Wells&G. Nesom	LL	
<i>Chaptalia</i>	<i>nutans</i>	GENERAL ZARAGOZA	Zaragoza, 2.6 mi al S, camino a La Encantada.	20	5	1988	B. L. Westlund	TEX	
<i>Chaptalia</i>	<i>texana</i>	ARAMBERRI	Aramberri, N of	30	11	1989	Hinton et al.	Hinton	
<i>Chaptalia</i>	<i>texana</i>	ARAMBERRI	La Escondida, E of	16	10	1993	Hinton et al.	Hinton	
<i>Chaptalia</i>	<i>texana</i>	ARAMBERRI	(La Escondida->Aramberri)->Dolores	9	11	1993	Hinton et al.	Hinton	
<i>Chaptalia</i>	<i>texana</i>	ARAMBERRI	La Escondida->Josecito	13	11	1993	Hinton et al.	Hinton	
<i>Chaptalia</i>	<i>texana</i>	ARAMBERRI	Aramberri, N	30	11	1989	Hinton&et al	TEX	
<i>Chaptalia</i>	<i>texana</i>	ARAMBERRI	rd from Sta Engracia toward Dulces Nombres, N.L., 10.5 rd mi W of Paraje de Los caballos, 1.2	22	9	1994	G. Nesom&M. H. Mayfield&J. Hinton	TEX	

<i>Chaptalia</i>	<i>texana</i>	ARAMBERRI	rd mi SE of Dulces Nombres La Escondida-> Josécito (NUEVO LEON - ARAMBERRI)	13	11	1993	Hinton&et al	TEX
<i>Chaptalia</i>	<i>texana</i>	ARAMBERRI	La Escondida.	9	11	1993	Hinton&et al	TEX
<i>Chaptalia</i>	<i>texana</i>	ARAMBERRI	La Escondida.	16	10	1993	Hinton&et al	TEX
<i>Chaptalia</i>	<i>texana</i>	ARAMBERRI	La Escondida, 24.1 mi al N, carr a Galeana.	19	5	1982	L. J. Dorr&T. L. Atkins	TEX
<i>Chaptalia</i>	<i>texana</i>	ARAMBERRI	La Ascensión, 14.135 Km al S, carr a La Escondida.	23	10	1993	Hinton&et al	TEX
<i>Chaptalia</i>	<i>texana</i>	DOCTOR ARROYO	Doctor Arroyo, 35 Km al ENE.	31	7	1983	G. Nesom	TEX
<i>Chaptalia</i>	<i>texana</i>	GALEANA	Agua Blanca->San Miguel	28	8	1991	Hinton et al.	Hinton
<i>Chaptalia</i>	<i>texana</i>	GALEANA	Galeana, 10 mi al E, camino a Iturbide.	9	10	1959	M. C. Johnston&J. Graham	TEX
<i>Chaptalia</i>	<i>texana</i>	GALEANA	Pablillo, 20 mi al S, camino a Doctor Arroyo.	23	7	1979	G. Nesom	TEX
<i>Chaptalia</i>	<i>texana</i>	GALEANA	Agua Blanca.	28	8	1991	Hinton&et al	TEX
<i>Chaptalia</i>	<i>texana</i>	GALEANA	Pablillo, 2.3 mi al N, camino a Doctor Arroyo.	23	7	1979	G. Nesom	TEX
<i>Chaptalia</i>	<i>texana</i>	GALEANA	Galeana, 13.345 Km al N, carr a Rayones.	17	10	1990	Hinton&et al	TEX
<i>Chaptalia</i>	<i>texana</i>	GENERAL ZARAGOZA	Zaragoza.	24	5	1992	L. Hernández S.&M. Martínez&J. Jiménez	TEX
<i>Chaptalia</i>	<i>texana</i>	ITURBIDE	Iturbide->Agua Blanca	21	8	1991	Hinton et al.	Hinton
<i>Chaptalia</i>	<i>texana</i>	ITURBIDE	Iturbide->La Purísima	25	10	1991	Hinton et al.	Hinton
<i>Chaptalia</i>	<i>texana</i>	ITURBIDE	Loma La Bandera, NW of Ejido Santa Rosa, 4.1 mi S of Iturbide (Hwy 60)	26	10	1982	L. J. Dorr&J. Grimes&K. C. Nixon&S. Sundberg	TEX
<i>Chaptalia</i>	<i>texana</i>	ITURBIDE	Loma La Bandera, NW of Ejido Santa Rosa, 4.1 mi S of Iturbide (Hwy 60)	26	10	1982	L. J. Dorr&J. Grimes&K. C. Nixon&S. Sundberg	TEX
<i>Chaptalia</i>	<i>texana</i>	ITURBIDE	Iturbide --> Agua Blanca	21	8	1991	Hinton&et al	TEX
<i>Chaptalia</i>	<i>texana</i>	ITURBIDE	Iturbide, 13.765 mi al E, carr a Linares.	18	10	1993	Hinton&et al	TEX
<i>Chaptalia</i>	<i>texana</i>	ITURBIDE	Iturbide, 14 Km al S.	25	8	1984	M. Lavin&A. T. Whittemore&T. L. Atkins	TEX
<i>Chaptalia</i>	<i>texana</i>	ITURBIDE	Iturbide, 12.5 Km al S.	27	10	1982	L. J. Dorr&J. Grimes&K. C. Nixon&S. Sundberg	TEX
<i>Chaptalia</i>	<i>texana</i>	LINARES	Iturbide->Linares + 17 km	18	1	1993	Hinton et al.	Hinton
<i>Chaptalia</i>	<i>texana</i>	LINARES	Los Alamos, 9.3 mi S carretera No. 160	28	10	1982	L. J. Dorr&J. Grimes&K. C. Nixon&S. Sundberg	TEX
<i>Chaptalia</i>	<i>texana</i>	MONTEMORELOS	La Trinidad, 3 km S	10	8	1988	T. F. Patterson	TEX

<i>Chaptalia</i>	<i>texana</i>	MONTERREY	Ciudad de Monterrey, Sa madre (NUEVO LEON - MONTERREY)	2	4	1906	C. G. Pringle	LL
<i>Chaptalia</i>	<i>texana</i>	ND	rd between Los Adjuntas and Puerto Redundo, in the Sa Madre	5	9	1992	J. A. Soule&T. F. Patterson&A. LeDuc D.	TEX
<i>Chaptalia</i>	<i>texana</i>	ND	Chipinque Mesa , SW of Monterrey	16	11	1958	R. C. Rollins&R. M. Tryon	LL
<i>Chaptalia</i>	<i>texana</i>	ND	Sa Madre Oriental, 5.2 rd mi W of Cola de Caballo at developed picnic area	3	6	1982	R. D. Worthington	TEX
<i>Chaptalia</i>	<i>texana</i>	ND	Cañón Bustamante, where the Sabinas River divides the Sa Morena and the Sa Bustamante; along the E-most drainage on the S side of the river (NUEVO LEON - ND)	17	10	1993	L. A. Prather&T. F. Patterson	TEX
<i>Chaptalia</i>	<i>texana</i>	RAYONES	Cerro Blanco	27	2	1990	Hinton et al.	Hinton
<i>Chaptalia</i>	<i>texana</i>	RAYONES	Galeana->Rayones + 24 km	17	10	1990	Hinton et al.	Hinton
<i>Chaptalia</i>	<i>texana</i>	SABINAS HIDALGO	Ciudad Sabinas Hidalgo, 20 mi al S.	16	3	1976	M. D. Whalen	LL
<i>Chaptalia</i>	<i>texana</i>	SALINAS VICTORIA	Microondas Mamulique	23	3	1986	G. Nesom	TEX
<i>Chaptalia</i>	<i>texana</i>	SAN PEDRO GARZA GARCÍA	Chipinque.	11	6	1978	J. M. Poole&W. A. Watson	TEX
<i>Chaptalia</i>	<i>texana</i>	SANTIAGO	Los Lirios->La Jacinta	15	9	1995	Hinton et al.	Hinton
<i>Chaptalia</i>	<i>texana</i>	SANTIAGO	Along the Cola de Caballo/Laguna Sánchez rd into high Sa SE of Monterrey; between Puerto Genevevo and La Ciénega ca 1.5 to 2.5 air Km NW of Pto. Genevevo	15	3	1994	M. H. Mayfield&C. Ferguson&A. L. Hempel	TEX
<i>Chaptalia</i>	<i>texana</i>	SANTIAGO	Los Lirios->La Jacinta	15	9	1995	Hinton&et al	TEX
<i>Chaptalia</i>	<i>texana</i>	SANTIAGO	Los Lirios->La Jacinta	15	9	1995	Hinton&et al	TEX
<i>Chaptalia</i>	<i>transiliens</i>	GALEANA	La Becerra, above	12	9	1989	Hinton et al.	Hinton
<i>Chaptalia</i>	<i>transiliens</i>	GALEANA	Cerro El Gallo	11	3	1990	Hinton et al.	Hinton
<i>Chaptalia</i>	<i>transiliens</i>	GALEANA	Agua Blanca->San Miguel	28	8	1991	Hinton et al.	Hinton
<i>Chaptalia</i>	<i>transiliens</i>	GALEANA	Agua Blanca, above	25	10	1991	Hinton et al.	Hinton
<i>Chaptalia</i>	<i>transiliens</i>	GALEANA	Agua Blanca.	28	8	1991	Hinton&et al	TEX
<i>Chaptalia</i>	<i>transiliens</i>	GALEANA	Agua Blanca.	25	10	1991	Hinton&et al	TEX
<i>Chaptalia</i>	<i>transiliens</i>	GALEANA	Galeana, 15 mi al SW.	18	5	1934	C. H. Mueller&M. T. Mueller	TEX
<i>Chaptalia</i>	<i>transiliens</i>	GENERAL	ridge NE of Cerro	23	8	1989	G. Nesom&J.	TEX

		ZARAGOZA	Peña Nevada, on N side of ridge				Norris&J. A. Villarreal&M. A. Carranza P. R. Ford S.	TEX
<i>Chloracantha</i>	<i>spinosa</i> var. <i>spinosa</i>	MONTERREY	Entre Ciudad Monterrey y Reynosa	99	11	1960		
<i>Chloracantha</i>	<i>spinosa</i> var. <i>spinosa</i>	ND	Cañón de Bustamante, Arroyo Huisache along the Sabinas River, 3.9 Km W of Bustamante	16	10	1992	L. A. Prather&A. L. Hempel	TEX
<i>Chloracantha</i>	<i>spinosa</i> var. <i>spinosa</i>	RAMONES LOS	Ejido San Isidro (NUEVO LEON - LOS RAMONES)	13	11	1993	J. A. Villareal Q.&M. A. Carranza P.	TEX
<i>Chromolaena</i>	<i>bigelovii</i>	ARAMBERRI	Aramberri, N	16	6	1990	Hinton&et al	TEX
<i>Chromolaena</i>	<i>bigelovii</i>	BUSTAMANTE	Bustamante, 6 mi al W.	4	11	1983	C. P. Cowan&K. C. Nixon&M. C. Johnston&A. D. Zimmerman&R. Allen	TEX
<i>Chromolaena</i>	<i>bigelovii</i>	BUSTAMANTE	Bustamante.	20	12	1987	L. E. Brown	TEX
<i>Chromolaena</i>	<i>bigelovii</i>	BUSTAMANTE	Bustamante, 1.4 Km al N.	15	3	1983	C. P. Cowan&K. C. Nixon	TEX
<i>Chromolaena</i>	<i>bigelovii</i>	GALEANA	Galeana, 16.5 Km al N, carr a Rayones.	11	11	1996	J. L. Panero E.&J. I. Calzada	TEX
<i>Chromolaena</i>	<i>bigelovii</i>	MONTERREY	From summit of Microwave Mariposa 1.5 mi , 20 mi E of the Ford Clock in Saltillo, Hwy 40	10	11	1976	J. M. Smith&B. L. Turner&M. A. Whalen	LL
<i>Chromolaena</i>	<i>bigelovii</i>	ND	Along Hwy 85, between Monterrey and Cd Victoria, ca 35 mi S of Monterrey, 17.2 mi S of El Alamo; 3.8 mi S of Allende	11	1	1987	T. B. Croat&D. P. Hannon	TEX
<i>Chromolaena</i>	<i>bigelovii</i>	RAMONES LOS	Sa de Papagayos, camino a la estación de microondas (NUEVO LEON - LOS RAMONES)	13	11	1993	J. A. Villarreal&M. A. Carranza P.	TEX
<i>Chromolaena</i>	<i>collina</i>	ARAMBERRI	Aramberri, N	30	11	1989	Hinton&et al	TEX
<i>Chromolaena</i>	<i>odorata</i>	ALLENDE	Ciudad de Allende.	15	11	1958	R. C. Rollins&R. M. Tryon	LL
<i>Chromolaena</i>	<i>odorata</i>	ARAMBERRI	Aramberri, N	23	11	1989	Hinton&et al	TEX
<i>Chromolaena</i>	<i>odorata</i>	ARAMBERRI	Aramberri, N	30	11	1989	Hinton&et al	TEX
<i>Chromolaena</i>	<i>odorata</i>	ARAMBERRI	Aramberri, N	23	11	1989	Hinton&et al	TEX
<i>Chromolaena</i>	<i>odorata</i>	ARAMBERRI	Aramberri, N	23	11	1993	Hinton&et al	TEX
<i>Chromolaena</i>	<i>odorata</i>	ARAMBERRI	La Escondida.	9	11	1993	Hinton&et al	TEX
<i>Chromolaena</i>	<i>odorata</i>	GALEANA	Galeana, 13.345 Km al N, carr a Rayones.	20	10	1990	Hinton&et al	TEX
<i>Chromolaena</i>	<i>odorata</i>	ITURBIDE	Iturbide, 6 mi al E.	2	11	1980	B. L. Turner&G. L. Turner	TEX
<i>Chromolaena</i>	<i>odorata</i>	LINARES	Above Ebanito	1	11	1979	Hinton&et al	TEX
<i>Chromolaena</i>	<i>odorata</i>	LINARES	Linares.	14	10	1980	J. Wussow&G. Landry	TEX
<i>Chromolaena</i>	<i>odorata</i>	LINARES	Linares, 22.13 mi al W, carr a Galeana.	24	12	1987	E. M. Chittenden&T. L. Atkins	TEX
<i>Chromolaena</i>	<i>odorata</i>	LINARES	17 mi SE of	21	12	1969	T. Whiffin&E.	TEX

<i>Chromolaena</i>	<i>odorata</i>	LINARES	Linares, on Hwy 85 17 mi SE of Linares, on Hwy 85	23	12	1976	Rodríguez B. L. Turner	LL
<i>Chromolaena</i>	<i>odorata</i>	MONTEMORELOS	San Vicente.	15	10	1983	R. Sánchez	TEX
<i>Chromolaena</i>	<i>odorata</i>	MONTEMORELOS	Parque Nacional Cumbres de Monterrey.	2	11	1978	J. García P.	TEX
<i>Chromolaena</i>	<i>odorata</i>	MONTERREY	Cerro de La Silla	6	6	1989	M. Martínez&L. Hernández S.&D. Bogler&J. Bogler	TEX
<i>Chromolaena</i>	<i>odorata</i>	MONTERREY	Ciudad Monterrey.	27	10	1977	B. Calvert	LL
<i>Chromolaena</i>	<i>odorata</i>	MONTERREY	Ciudad Monterrey.	22	12	1987	L. E. Brown&L. Lowrey	TEX
<i>Chromolaena</i>	<i>odorata</i>	MONTERREY	Cañón de la Roca, 28 mi S Monterrey; rd to left from Cercado	24	12	1954	M. C. Carlson	LL
<i>Chromolaena</i>	<i>odorata</i>	ND	10 Km al E de Iturbide, carr 60	11	12	1991	J. A. Villarreal	TEX
<i>Chromolaena</i>	<i>odorata</i>	RAMONES LOS	Ejido San Isidro (NUEVO LEON - LOS RAMONES)	13	11	1993	J. A. Villarreal&M. A. Carranza P.	TEX
<i>Chromolaena</i>	<i>odorata</i>	RAYONES	Rayones.	22	6	1994	Hinton&et al	TEX
<i>Chromolaena</i>	<i>odorata</i>	SABINAS HIDALGO	Ciudad Sabinas Hidalgo, 32 Km al S.	1	12	1985	G. Nesom&P. Morgan	TEX
<i>Chromolaena</i>	<i>odorata</i>	SALINAS VICTORIA	Mamulique.	2	11	1980	B. L. Turner&G. L. Turner	TEX
<i>Chromolaena</i>	<i>odorata</i>	SALINAS VICTORIA	Mamulique.	10	11	1976	J. M. Smith&B. L. Turner&M. A. Whalen	LL
<i>Chromolaena</i>	<i>odorata</i>	SAN PEDRO GARZA GARCÍA	El Chipinque, ca 6 Km al S de Monterrey, camino a la meseta	6	7	1998	J. A. Villarreal&M. A. Carranza P.	TEX
<i>Chromolaena</i>	<i>odorata</i>	SANTA CATARINA SANTIAGO	El Pajonal.	5	11	1994	Hinton&et al	TEX
<i>Chromolaena</i>	<i>odorata</i>	SANTIAGO	Santiago (Villa de Santiago).	22	10	1981	L. J. Dorr&K. C. Nixon&J. M. Poole&D. M. Smith	TEX
<i>Chromolaena</i>	<i>odorata</i>	SANTIAGO	Cola de Caballo, cerca de.	99	10	1960	R. Ford S.	TEX
<i>Chromolaena</i>	<i>odorata</i>	SANTIAGO	Cañón El Huajuco.	26	2	1946	J. C. Johnson&F. A. Barkley	TEX
<i>Chromolaena</i>	<i>tamaulipasensis</i>	ARAMBERRI	La Escondida.	9	1	1993	Hinton&et al	TEX
<i>Chromolaena</i>	<i>tamaulipasensis</i>	LINARES	Linares, 31.1 mi al W, camino a Entronque San Roberto.	23	10	1981	J. M. Poole&K. C. Nixon	TEX
<i>Chromolaena</i>	<i>turbinata</i>	MONTEMORELOS	Montemorelos, 3 mi S sobre el camino ala Torre de Microondas	10	3	1980	B. L. Turner&G. Turner	TEX
<i>Chromolaena</i>	<i>turbinata</i>	MONTEMORELOS	Montemorelos, 3 mi S sobre el camino ala Torre de Microondas	10	3	1980	B. L. Turner&G. Turner	TEX
<i>Chromolaena</i>	<i>turbinata</i>	MONTERREY	Ciudad Monterrey.	8	3	1906	C. G. Pringle	TEX
<i>Chrysactinia</i>	<i>acerosa</i>	ARAMBERRI	Sandia Grande, canyon near	17	5	1992	Hinton et al.	Hinton
<i>Chrysactinia</i>	<i>acerosa</i>	ARAMBERRI	Sandía (Sandía El Grande), cerca de.	17	5	1992	Hinton&et al	TEX

<i>Chrysactinia</i>	<i>acerosa</i>	GALEANA	Mina La Huiche	24	7	1992	Hinton et al.	Hinton
<i>Chrysactinia</i>	<i>acerosa</i>	GALEANA	San Roberto, E of	17	11	1996	Hinton et al.	Hinton
<i>Chrysactinia</i>	<i>acerosa</i>	GALEANA	Santa Rita de Cordeladas, ca 7 mi NE of San Roberto jct (Hwys 57 &31), S of Cerro Potosí	24	10	1982	S. Sundberg&K. C. Nixon&J. Grimes	TEX
<i>Chrysactinia</i>	<i>acerosa</i>	GALEANA	Santa Rita, (Santa Rita de Cordeladas).	24	8	1979	F. Davies	TEX
<i>Chrysactinia</i>	<i>acerosa</i>	GALEANA	Near town of La Laguna ca 4 mi W of Galeana, ca 1.6 mi S of lake in view of town	19	6	1987	G. Nesom&J. Norris&M. Martínez&L. Woodruff	TEX
<i>Chrysactinia</i>	<i>acerosa</i>	GALEANA	Entronque San Roberto, 17 mi al E.	24	10	1970	B. L. Turner&J. Crutchfield	TEX
<i>Chrysactinia</i>	<i>acerosa</i>	GALEANA	Mineral La Huiche.	24	7	1992	Hinton&et al	TEX
<i>Chrysactinia</i>	<i>acerosa</i>	ND	1.5 Km E of El Barrosito, 1.5 Km W of Puerto Prieto, in S part of Sa la Tomita	20	6	1972	F. Chiang C.&T. L. Wendt&M. C. Johnston	LL
<i>Chrysactinia</i>	<i>acerosa</i>	ND	1.5 Km E of El Barrosito, 1.5 Km W of Puerto Prieto, in S part of Sa la Tomita	19	6	1972	F. Chiang C.&T. L. Wendt&M. C. Johnston	TEX
<i>Chrysactinia</i>	<i>mexicana (Figura 105)</i>	ARAMBERRI	La Ascensión, 4 mi al N.	15	7	1971	S. Sanderson	TEX
<i>Chrysactinia</i>	<i>mexicana</i>	BUSTAMANTE	Bustamante, 1.4 Km al N.	15	3	1983	C. P. Cowan&K. C. Nixon	TEX
<i>Chrysactinia</i>	<i>mexicana</i>	DOCTOR ARROYO	Doctor Arroyo, 47 Km al N.	25	10	1974	A. J. Cronquist	LL
<i>Chrysactinia</i>	<i>mexicana</i>	DOCTOR ARROYO	San Antonio de Peña Nevada, 4.3 mi al NNE, camino a Zaragoza.	10	10	1984	T. J. Ayers&R. W. Scott	TEX
<i>Chrysactinia</i>	<i>mexicana</i>	DOCTOR ARROYO	San Antonio de Peña Nevada, 2.5 Km al ENE.	3	8	1981	G. Nesom	TEX
<i>Chrysactinia</i>	<i>mexicana</i>	DOCTOR ARROYO	Doctor Arroyo, 16.5 mi al S.	27	7	1969	J. A. Mears&H. Mears	TEX
<i>Chrysactinia</i>	<i>mexicana</i>	GALEANA	Boca del Refugio	11	5	1980	Hinton et al.	Hinton
<i>Chrysactinia</i>	<i>mexicana</i>	GALEANA	Cerro El Potosí, 5 km E of	18	5	1984	Hinton et al.	Hinton
<i>Chrysactinia</i>	<i>mexicana</i>	GALEANA	La Becerra, above	5	9	1989	Hinton et al.	Hinton
<i>Chrysactinia</i>	<i>mexicana</i>	GALEANA	La Poza->Río de San José	31	5	1992	Hinton et al.	Hinton
<i>Chrysactinia</i>	<i>mexicana</i>	GALEANA	SW of Laguna de Labradores	17	10	2003	Hinton et al.	Hinton
<i>Chrysactinia</i>	<i>mexicana</i>	GALEANA	Galeana, 10 mi al E, camino a Iturbide.	18	4	1965	J. Strother	TEX
<i>Chrysactinia</i>	<i>mexicana</i>	GALEANA	Galeana, 10 mi al E, camino a Iturbide.	9	10	1959	J. Graham&M. C. Johnston	TEX
<i>Chrysactinia</i>	<i>mexicana</i>	GALEANA	Galeana, 10 mi al E, camino a Iturbide.	9	10	1959	J. Graham&M. C. Johnston	TEX
<i>Chrysactinia</i>	<i>mexicana</i>	GALEANA	La Poza, 21.375 Km al SE, carr a Río de San José.	31	5	1992	Hinton&et al	TEX
<i>Chrysactinia</i>	<i>mexicana</i>	GALEANA	Ca 1 mi WSW in	22	7	1977	C. Wells&G.	LL



			small valley, 15 mi E of San Rafael off Hwy 57 (NUEVO LEON - GALEANA)				Nesom	
<i>Chrysactinia</i>	<i>mexicana</i>	GALEANA	Ca 1 mi WSW in small valley, 15 mi E of San Rafael off Hwy 57 (NUEVO LEON - GALEANA)	22	7	1977	C. Wells&G. Nesom	LL
<i>Chrysactinia</i>	<i>mexicana</i>	GALEANA	Ca 1 mi WSW in small valley, 15 mi E of San Rafael off Hwy 57 (NUEVO LEON - GALEANA)	22	7	1977	C. Wells&G. Nesom	LL
<i>Chrysactinia</i>	<i>mexicana</i>	GALEANA	rd from San Rafael to 18 de Marzo and Galeana, 3.4 mi E of the school in San Rafael	22	10	1982	S. Sundberg&K. C. Nixon&J. Grimes	TEX
<i>Chrysactinia</i>	<i>mexicana</i>	GALEANA	Catarino Rodriguez, (El Potosí).	18	5	1984	Hinton&et al	TEX
<i>Chrysactinia</i>	<i>mexicana</i>	GALEANA	La Boca del Refugio	11	7	1983	Hinton&et al	TEX
<i>Chrysactinia</i>	<i>mexicana</i>	GALEANA	Galeana, 15 mi al SW.	14	5	1934	C. H. Mueller&M. T. Mueller	TEX
<i>Chrysactinia</i>	<i>mexicana</i>	GALEANA	Galeana, 7 mi al E.	4	7	1971	D. S. Seigler&K. M. Becker	TEX
<i>Chrysactinia</i>	<i>mexicana</i>	GALEANA	San Pedro Sotolar, 0.9 mi al NW.	31	5	1983	L. J. Dorr&L. C. Barnett&C. P. Cowan	TEX
<i>Chrysactinia</i>	<i>mexicana</i>	GALEANA	Pabillo, 4.2 mi al S, camino a Doctor Arroyo.	19	5	1982	L. J. Dorr&T. L. Atkins	TEX
<i>Chrysactinia</i>	<i>mexicana</i>	GALEANA	San Pedro Sotolar, 5.8 mi al S.	31	5	1983	L. J. Dorr&L. C. Barnett&C. P. Cowan	TEX
<i>Chrysactinia</i>	<i>mexicana</i>	GALEANA	Samaniego y La Becerra.	5	9	1989	Hinton&et al	TEX
<i>Chrysactinia</i>	<i>mexicana</i>	GALEANA	Galeana.	12	10	1984	S. Sundberg&M. Lavin	TEX
<i>Chrysactinia</i>	<i>mexicana</i>	GALEANA	Catarino Rodriguez, (El Potosí), 1.5 Km al E, Hwy 57.	22	4	1984	C. P. Cowan&J. Hinton	TEX
<i>Chrysactinia</i>	<i>mexicana</i>	GENERAL ZARAGOZA	11 Km al E de San Antonio Peña Nevada (NUEVO LEON - GENERAL ZARAGOZA)	24	5	1992	L. Hernández S.&M. Martínez&J. Jiménez	TEX
<i>Chrysactinia</i>	<i>mexicana</i>	HIGUERAS	Km 65 de la carr de cuota Monterrey-Nuevo Laredo	30	1	1998	J. L. Panero E.&J. Francisco O.&S. L. Johnson&B. Crozier	TEX
<i>Chrysactinia</i>	<i>mexicana</i>	LINARES	Linares, 22.13 mi al W, carr a Galeana.	13	7	1953	W. E. Manning&M. S. Manning	TEX
<i>Chrysactinia</i>	<i>mexicana</i>	LINARES	Linares, 31 mi al W, Hwy 57.	26	4	1976	L. E. Urbatsch	LL
<i>Chrysactinia</i>	<i>mexicana</i>	LINARES	Linares, 25 mi al W, carr a Galeana.	16	3	1976	M. D. Whalen	LL
<i>Chrysactinia</i>	<i>mexicana</i>	LINARES	Linares, 2 mi al W.	16	3	1976	M. D. Whalen	TEX
<i>Chrysactinia</i>	<i>mexicana</i>	MONTERREY	Ciudad Monterrey.	24	4	1960	J. Crutchfield&M. C. Johnston	TEX

<i>Chrysactinia</i>	<i>mexicana</i>	ND	27.5 mi NE of Dr Arroyo along Hwy 29	9	9	1971	J. S. Henrickson&S. Sundberg	LL
<i>Chrysactinia</i>	<i>mexicana</i>	RAYONES	Las Trancas.	8	7	1935	C. H. Mueller	TEX
<i>Chrysactinia</i>	<i>pinnata</i>	ARAMBERRI	Aramberri, N of	23	11	1989	Hinton et al.	Hinton
<i>Chrysactinia</i>	<i>pinnata</i>	ARAMBERRI	Aramberri, N	23	11	1989	Hinton&et al	TEX
<i>Chrysactinia</i>	<i>pinnata</i>	BUSTAMANTE	Sa Gomas, Bustamante Canyon, N exposure	13	8	1988	T. F. Patterson	TEX
<i>Chrysactinia</i>	<i>pinnata</i>	GALEANA	El Sauce	16	10	1988	Hinton et al.	Hinton
<i>Chrysactinia</i>	<i>pinnata</i>	LAMPAZOS DE NARANJO	Lampazos de Naranjo	29	6	1937	M. Taylor	TEX
<i>Chrysactinia</i>	<i>pinnata</i>	MONTEMORELOS	Montemorelos, 3 mi S sobre el camino ala Torre de Microondas	10	3	1980	B. L. Turner&G. L. Turner	TEX
<i>Chrysactinia</i>	<i>pinnata</i>	ND	Sa del Fraile, canyon below Grutas de Garcia	3	6	1982	R. D. Worthington	TEX
<i>Chrysactinia</i>	<i>pinnata</i>	SABINAS HIDALGO	Sabinas Hidalgo.	16	3	1981	B. L. Turner&G. L. Turner	TEX
<i>Chrysactinia</i>	<i>pinnata</i>	SABINAS HIDALGO	Ciudad Sabinas Hidalgo, 23 mi al S.	4	5	1960	J. Crutchfield&M. C. Johnston	TEX
<i>Chrysactinia</i>	<i>pinnata</i>	SABINAS HIDALGO	Ciudad Sabinas Hidalgo, 20 mi al S.	16	3	1976	M. D. Whalen	LL
<i>Chrysactinia</i>	<i>pinnata</i>	SALINAS VICTORIA	Mamulique.	21	12	1954	M. C. Carlson	TEX
<i>Chrysactinia</i>	<i>pinnata</i>	SANTA CATARINA	Cañón El Diente.	17	7	1970	T. Foreman	TEX
<i>Chrysactinia</i>	<i>pinnata</i>	SANTA CATARINA	Ciudad Santa Catarina, 11 mi al S.	22	12	1954	M. C. Carlson	TEX
<i>Chrysactinia</i>	<i>pinnata</i>	SANTIAGO	Cañon Marisio Arriba, Rancho Las Adjuntas, Mpio de Villa Santiago	24	6	1935	C. H. Mueller&M. T. Mueller	TEX
<i>Chrysactinia</i>	<i>truncata</i>	ARAMBERRI	La Escondida->San Francisco	23	7	1993	Hinton et al.	Hinton
<i>Chrysactinia</i>	<i>truncata</i>	ARAMBERRI	La Escondida, 22.36 Km al NE, carr a San Francisco de Leos.	23	7	1993	Hinton&et al	TEX
<i>Chrysactinia</i>	<i>truncata</i>	GALEANA	Galeana, 15 mi al SW.	3	7	1934	C. H. Mueller&M. T. Mueller	TEX
<i>Chrysactinia</i>	<i>truncata</i>	GENERAL ZARAGOZA	Puerto Pino	18	6	1979	Hinton et al.	Hinton
<i>Chrysactinia</i>	<i>truncata</i>	GENERAL ZARAGOZA	El Pino, (Puerto El Pino).	19	6	1979	B. Hinton	TEX
<i>Chrysactinia</i>	<i>truncata</i>	MONTEMORELOS	6 Km SE of La Trinidad, in La Sa Cebolla, just W of the precipice El Butano	5	8	1988	T. F. Patterson	TEX
<i>Chrysactinia</i>	<i>truncata</i>	MONTEMORELOS	6 Km SE of La Trinidad, in La Sa Cebolla, just W of the precipice El Butano	5	8	1988	T. F. Patterson	TEX
<i>Chrysactinia</i>	<i>truncata</i>	MONTEMORELOS	6 Km SE of La Trinidad, in La Sa Cebolla, just W of the precipice El Butano	5	8	1988	T. F. Patterson	TEX

<i>Chrysactinia</i>	<i>truncata</i>	MONTERREY	Parque Chipinque, cerca de.	22	5	1960	R. Ford S.	TEX
<i>Chrysactinia</i>	<i>truncata</i>	ND	1.5 mi from San Isidro in the canyon between there and San Juan Bautiste; along the rd from Cola de Caballo to Saltillo (NUEVO LEON - ND)	11	5	1992	M. H. Mayfield&B. G. Milligan&C. McCall	TEX
<i>Chrysactinia</i>	<i>truncata</i>	SANTIAGO	San Isidro	16	6	1994	Hinton et al.	Hinton
<i>Chrysactinia</i>	<i>truncata</i>	SANTIAGO	Sa Madre Oriental, Cañón la Boca (NUEVO LEON - SANTIAGO)	2	6	1997	J. A. Villareal Q.&M. A. Carranza P.&I. Ramírez	TEX
<i>Chrysactinia</i>	<i>truncata</i>	SANTIAGO	Sa Madre Oriental, transecto Laguna de Sánchez-Cañón La Boca	21	5	1992	J. A. Villareal Q.&M. A. Carranza P.	TEX
<i>Chrysactinia</i>	<i>truncata</i>	SANTIAGO	Salto de Agua Cola de Caballo, 16 mi al W.	2	6	1978	B. L. Turner	LL
<i>Chrysactinia</i>	<i>truncata</i>	SANTIAGO	Cañón La Boca.	20	6	1984	J. A. Villareal Q.&M. A. Carranza P.&M. Moreno	TEX
<i>Chrysactinia</i>	<i>truncata</i>	SANTIAGO	San Isidro (NUEVO LEON - SANTIAGO)	16	6	1994	Hinton&et al	TEX
<i>Chrysactinia</i>	<i>truncata</i>	VILLALDAMA	Sa Gomas, in Canyon El Alamo (NUEVO LEON - VILLALDAMA)	15	8	1988	T. F. Patterson	TEX
<i>Chrysactinia</i>	<i>truncata</i>	VILLALDAMA	Sa Gomas, in Canyon El Alamo (NUEVO LEON - VILLALDAMA)	15	8	1988	T. F. Patterson	TEX
<i>Chrysanthellum</i>	<i>leucanthemum</i>	SANTIAGO	El Manzano, aprox 10 Km camino Cola de Caballo-Laguna de Sánchez	14	5	1988	J. A. Villarreal&M. A. Carranza P.	TEX
<i>Chrysanthellum</i>	<i>leucanthemum</i>	SANTIAGO	Cola de Caballo, cerca de.	99	99	9999	J. A. Villarreal	TEX
<i>Chrysothamnus</i>	<i>baileyi</i>	DOCTOR ARROYO	Intersección de la Hwy 61 y la Hwy 3, 14.1 mi al S.	26	10	1981	J. M. Poole&K. C. Nixon&D. Smith	TEX
<i>Chrysothamnus</i>	<i>baileyi</i>	GALEANA	SW of Laguna de Labradores	17	10	2003	Hinton et al.	Hinton
<i>Chrysothamnus</i>	<i>baileyi</i>	GALEANA	SW of Laguna de Labradores	31	10	2003	Hinton et al.	Hinton
<i>Chrysothamnus</i>	<i>baileyi</i>	GALEANA	SW of Laguna de Labradores	31	10	2003	Hinton et al.	Hinton
<i>Cirsium</i>	<i>acantholepis</i>	GALEANA	La Poza, 21.375 Km al SE, carr a Río de San José.	25	7	1995	Hinton&et al	TEX
<i>Cirsium</i>	<i>acantholepis</i>	GALEANA	Dieciocho de Marzo, 3.55 mi al NW, carr a El Orito.	25	7	1995	Hinton&et al	TEX
<i>Cirsium</i>	<i>acrolepis</i>	ARAMBERRI	La Ascención->Sandia	16	6	1990	Hinton et al.	Hinton
<i>Cirsium</i>	<i>acrolepis</i>	ARAMBERRI	Sandia	17	6	1993	Hinton et al.	Hinton
<i>Cirsium</i>	<i>acrolepis</i>	ARAMBERRI	La Escondida, W of	3	8	1993	Hinton et al.	Hinton

<i>Cirsium</i>	<i>acrolepis</i>	ARAMBERRI	La Escondida.	3	8	1993	Hinton&et al	TEX
<i>Cirsium</i>	<i>acrolepis</i>	ARAMBERRI	Aramberri, 14.52 mi al W, carr a Sandía.	16	6	1990	Hinton&et al	TEX
<i>Cirsium</i>	<i>acrolepis</i>	ARAMBERRI	La Ascensión.	14	5	1991	Hinton&et al	TEX
<i>Cirsium</i>	<i>acrolepis</i>	GALEANA	Ascención->Y + 33 km	14	5	1991	Hinton et al.	Hinton
<i>Cirsium</i>	<i>acrolepis</i>	GALEANA	Ciénega del Toro->Santa Rosa	3	5	1992	Hinton et al.	Hinton
<i>Cirsium</i>	<i>acrolepis</i>	GALEANA	La Poza->Río de San José	25	7	1995	Hinton et al.	Hinton
<i>Cirsium</i>	<i>acrolepis</i>	GALEANA	18 de marzo->El Orito	25	7	1995	Hinton et al.	Hinton
<i>Cirsium</i>	<i>acrolepis</i>	GALEANA	Galeana, 77.65 Km al S, carr a Doctor Arroyo.	16	10	1988	G. Nesom&D. Morgan	TEX
<i>Cirsium</i>	<i>acrolepis</i>	GARCÍA	Cañón del Diente, a 4.8 Km (2.9 mi) al S de la carr Monterrey a Cola de Caballo. A pie al WNW de 'diente'.	19	8	1982	C. P. Cowan&J. Valdéz R.	TEX
<i>Cirsium</i>	<i>acrolepis</i>	MONTEMORELOS	Montemorelos->Rayones	19	5	1994	Hinton et al.	Hinton
<i>Cirsium</i>	<i>grahamii</i>	GENERAL ZARAGOZA	Trail from Cañada La Tinaja to Rancho La Encantada (NUEVO LEON - GENERAL ZARAGOZA)	4	7	1988	T. F. Patterson	TEX
<i>Cirsium</i>	<i>grahamii</i>	GALEANA	Rancho Aguillilla	7	7	2000	Hinton et al.	Hinton
<i>Cirsium</i>	<i>horridulum</i>	ARAMBERRI	San Juan Puente y Avilés, near Ciudad	13	5	1992	Hinton et al.	Hinton
<i>Cirsium</i>	<i>mexicanum</i>	MONTERREY	Monterrey, 20 mi al SE.	28	7	1971	H. M. Parker	TEX
<i>Cirsium</i>	<i>novoleonense</i>	ARAMBERRI	Cerro El Viejo	2	10	1993	Hinton et al.	Hinton
<i>Cirsium</i>	<i>novoleonense</i>	DOCTOR ARROYO	Ca 35 mi NE of Dr Arroyo, NE of San Antonio Peña Nevada, N side of Cerro Peña Nevada, along rd ca 2 mi N of El Puerto	15	9	1988	G. Nesom&J. Wells	TEX
<i>Cirsium</i>	<i>novoleonense</i>	DOCTOR ARROYO	Doctor Arroyo, 35 Km al ENE.	15	10	1988	G. Nesom&P. Morgan	TEX
<i>Cirsium</i>	<i>novoleonense</i>	GALEANA	Galeana, 15 mi al SW.	16	6	1934	C. H. Mueller&M. T. Mueller	TEX
<i>Cirsium</i>	<i>novoleonense</i>	GALEANA	Galeana.	23	8	1984	M. Lavin	TEX
<i>Cirsium</i>	<i>novoleonense</i>	GALEANA	Cerro El Potosí.	2	8	1975	D. S. Lewis	LL
<i>Cirsium</i>	<i>novoleonense</i>	GALEANA	Microondas Radio Faro El Potosí, cerca de.	2	8	1975	S. Lewis&M. Bierner	LL
<i>Cirsium</i>	<i>novoleonense</i>	GENERAL ZARAGOZA	Picacho San Onofre	18	6	1979	Hinton et al.	Hinton
<i>Cirsium</i>	<i>novoleonense</i>	GENERAL ZARAGOZA	Cerro El Viejo	7	7	1992	Hinton et al.	Hinton
<i>Cirsium</i>	<i>novoleonense</i>	GENERAL ZARAGOZA	El Pame->La Joya	3	10	1998	Hinton et al.	Hinton
<i>Cirsium</i>	<i>novoleonense</i>	GENERAL ZARAGOZA	Cañada La Tinaja.	2	7	1988	T. F. Patterson	TEX
<i>Cirsium</i>	<i>novoleonense</i>	GENERAL ZARAGOZA	Cañada La Tinaja.	3	7	1988	T. F. Patterson	TEX
<i>Cirsium</i>	<i>novoleonense</i>	GENERAL ZARAGOZA	El Pame, 3.44 Km al SE, carr a La	3	10	1998	Hinton&et al	TEX

<i>Cirsium</i>	<i>novoleonense</i>	GENERAL ZARAGOZA	Joya de San Diego. San Onofre, Picacho.	18	6	1979	Hinton&et al	TEX
<i>Cirsium</i>	<i>pringlei</i>	ARAMBERRI	Cerro El Viejo	24	5	1993	Hinton et al.	Hinton
<i>Cirsium</i>	<i>pringlei</i>	GALEANA	Cerro El Gallo	16	8	1987	Hinton et al.	Hinton
<i>Cirsium</i>	<i>pringlei</i>	GALEANA	Cerro El Gallo	15	6	1991	Hinton et al.	Hinton
<i>Cirsium</i>	<i>pringlei</i>	GALEANA	Agua Blanca->San Miguel	28	8	1991	Hinton et al.	Hinton
<i>Cirsium</i>	<i>pringlei</i>	GALEANA	Agua Blanca, above	4	7	1992	Hinton et al.	Hinton
<i>Cirsium</i>	<i>pringlei</i>	GALEANA	Mimbres->Socorro	25	7	1995	Hinton et al.	Hinton
<i>Cirsium</i>	<i>pringlei</i>	GALEANA	Agua Blanca.	28	8	1991	Hinton&et al	TEX
<i>Cirsium</i>	<i>pringlei</i>	GALEANA	Ca 5 mi S of Tanquecillos on rd between San Rafael jct and Galeana; looking N down into valley of San Pablo and Tanquecillos	27	8	1989	G. Nesom&J. Norris	TEX
<i>Cirsium</i>	<i>pringlei</i>	GALEANA	Galeana, 15 mi al SW.	4	6	1934	C. H. Mueller&M. T. Mueller	TEX
<i>Cirsium</i>	<i>pringlei</i>	GALEANA	Galeana, 15 mi al SW.	16	6	1934	C. H. Mueller&M. T. Mueller	TEX
<i>Cirsium</i>	<i>pringlei</i>	GALEANA	Los Mimbres, 8.61 Km al NW, carr a Santa Maria del Socorro.	25	7	1995	Hinton&et al	TEX
<i>Cirsium</i>	<i>pringlei</i>	GALEANA	Cerro El Potosí (NUEVO LEON - GALEANA)	21	6	1969	Hinton&et al	TEX
<i>Cirsium</i>	<i>pringlei</i>	GALEANA	Cerro El Potosí.	2	8	1975	S. Lewis	LL
<i>Cirsium</i>	<i>pringlei</i>	GALEANA	Cerro El Potosí.	2	8	1975	S. Lewis&M. Bierner	LL
<i>Cirsium</i>	<i>pringlei</i>	GALEANA	Cerro El Potosí (NUEVO LEON - GALEANA)	21	8	1969	Hinton&et al	TEX
<i>Cirsium</i>	<i>pringlei</i>	GENERAL ZARAGOZA	Puerto Pino	18	6	1979	Hinton et al.	Hinton
<i>Cirsium</i>	<i>pringlei</i>	GENERAL ZARAGOZA	Trail from Cañada La Tinaja to Rancho La Encantada (NUEVO LEON - GENERAL ZARAGOZA)	4	7	1988	T. F. Patterson	TEX
<i>Cirsium</i>	<i>pringlei</i>	GENERAL ZARAGOZA	El Pino, (Puerto El Pino).	19	6	1979	Hinton&et al	TEX
<i>Cirsium</i>	<i>pringlei</i>	ITURBIDE	Morro alto, cerro, Sa de Artega, límites con Nuevo León	25	9	1991	J. A. Villarreal&M. A. Carranza P.	TEX
<i>Cirsium</i>	<i>pringlei</i>	SANTIAGO	La Botella	16	6	1994	Hinton et al.	Hinton
<i>Cirsium</i>	<i>pringlei</i>	SANTIAGO	Los Lirios-->La Jacinta	15	9	1995	Hinton&et al	TEX
<i>Cirsium</i>	<i>texanum</i>	ARAMBERRI	Aramberri, N of	30	11	1989	Hinton et al.	Hinton
<i>Cirsium</i>	<i>texanum</i>	ARAMBERRI	Aramberri, N of	16	6	1990	Hinton et al.	Hinton
<i>Cirsium</i>	<i>texanum</i>	ARAMBERRI	Aramberri, N of	1	9	1990	Hinton et al.	Hinton
<i>Cirsium</i>	<i>texanum</i>	ARAMBERRI	Aramberri, N of	14	5	1991	Hinton et al.	Hinton
<i>Cirsium</i>	<i>texanum</i>	ARAMBERRI	Aramberri, N	30	11	1989	Hinton&et al	TEX
<i>Cirsium</i>	<i>texanum</i>	ARAMBERRI	Aramberri, N	14	5	1991	Hinton&et al	TEX
<i>Cirsium</i>	<i>texanum</i>	ARAMBERRI	Aramberri, N	1	9	1990	Hinton&et al	TEX

<i>Cirsium</i>	<i>texanum</i>	ARAMBERRI	Aramberri, N	16	6	1990	Hinton&et al	TEX
<i>Cirsium</i>	<i>texanum</i>	DOCTOR ARROYO	El Charquillo	1	8	1990	Hinton et al.	Hinton TEX
<i>Cirsium</i>	<i>texanum</i>	DOCTOR ARROYO	El Charquillo.	31	7	1990	Hinton&et al	TEX
<i>Cirsium</i>	<i>texanum</i>	DOCTOR GONZÁLEZ	Doctor González, 12 mi al NE.	24	4	1960	J. Crutchfield&M. C. Johnston	TEX
<i>Cirsium</i>	<i>texanum</i>	GALEANA	Rancho Aguililla	19	6	1989	Hinton et al.	Hinton
<i>Cirsium</i>	<i>texanum</i>	GALEANA	Rancho Aguililla	9	8	1989	Hinton et al.	Hinton
<i>Cirsium</i>	<i>texanum</i>	GALEANA	El Encinal, al SE de Galeana.	13	6	1934	C. H. Mueller&M. T. Mueller	TEX
<i>Cirsium</i>	<i>texanum</i>	GALEANA	Pablillo	5	8	1936	M. Taylor	TEX
<i>Cirsium</i>	<i>texanum</i>	GALEANA	El Aguililla	19	6	1989	Hinton&et al	TEX
<i>Cirsium</i>	<i>texanum</i>	GALEANA	El Aguililla	9	8	1989	Hinton&et al	TEX
<i>Cirsium</i>	<i>texanum</i>	LINARES	Linares.	19	6	1987	G. Nesom&J. Norris&L. Porterfield	TEX
<i>Cirsium</i>	<i>texanum</i>	MONTEMORELOS	El Pastor	19	5	1994	Hinton et al.	Hinton
<i>Cirsium</i>	<i>texanum</i>	MONTERREY	Ciudad Monterrey.	16	7	1971	M. Ellis	TEX
<i>Cirsium</i>	<i>texanum</i>	ND	39 mi S of San Roberto (jct of Galeana rd), on the Saltillo-Matehuala Hwy	7	11	1960	J. Crutchfield&M. C. Johnston	TEX
<i>Cirsium</i>	<i>texanum</i>	ND	2 Km SE of El Canelito, on rd to San Juan de Dios	19	6	1972	F. Chiang C.&T. L. Wendt&M. C. Johnston	LL
<i>Cirsium</i>	<i>texanum</i>	SABINAS HIDALGO	Ciudad Sabinas Hidalgo, 2, mi, N, carretera 41	26	3	1944	N. T. Heard&G. L. Webster&F. A. Barkley	TEX
<i>Cirsium</i>	<i>texanum</i>	SABINAS HIDALGO	Ciudad Sabinas Hidalgo, 16 Km al W.	7	4	1962	M. Domínguez M.&W. L. McCart	TEX
<i>Cirsium</i>	<i>texanum</i>	SANTIAGO	La Boca, cerca de.	99	4	1961	R. Ford S.	TEX
<i>Cirsium</i>	<i>undulatum</i>	GALEANA	San José de Las Joyas	9	8	1983	Hinton et al.	Hinton
<i>Cirsium</i>	<i>undulatum</i>	GALEANA	Matehuala->Saltillo + 203 km	1	5	1990	Hinton et al.	Hinton
<i>Cirsium</i>	<i>undulatum</i>	GALEANA	San José de las Joyas.	9	8	1983	Hinton&et al	TEX
<i>Cirsium</i>	<i>undulatum</i>	GALEANA	Dieciocho de Marzo, 28 mi al NW.	4	7	1985	M. A. Luckow & C. P. Cowan & N. Jacobson	TEX
<i>Cirsium</i>	<i>undulatum</i>	ND	1 mi E of Hwy 57 on dirt rd to Village of El Potosí	11	10	1985	B. L. Turner&T. J. Ayers&R. W. Scott	TEX
<i>Clappia</i>	<i>suaedifolia</i>	ANÁHUAC	13.6 mi N of La Gloria, just across the Nuevo León border on rte 85	24	5	1969	D. S. Seigler&E. Rodríguez&T. J. Mabry	TEX
<i>Clappia</i>	<i>suaedifolia</i>	GENERAL BRAVO	20 mi E of General Bravo	18	10	1959	M. C. Johnston&C. McMillan	TEX
<i>Clappia</i>	<i>suaedifolia</i>	GENERAL BRAVO	25 mi E of General Bravo on rd to Reynosa	25	4	1960	J. Crutchfield&M. C. Johnston	TEX
<i>Clappia</i>	<i>suaedifolia</i>	GENERAL TERÁN	Rancho La Carbonera	25	9	1997	J. A. Villarreal	TEX
<i>Conoclinium</i>	<i>betonicifolium</i> var. <i>integrifolium</i>	ARAMBERRI	Aramberri, N	16	6	1990	Hinton&et al	TEX
<i>Conoclinium</i>	<i>betonicifolium</i> var. <i>integrifolium</i>	ARAMBERRI	Aramberri, N	1	9	1990	Hinton&et al	TEX
<i>Conoclinium</i>	<i>betonicifolium</i> var. <i>integrifolium</i>	ARAMBERRI	Aramberri, N	23	11	1989	Hinton&et al	TEX

<i>Conoclinium</i>	<i>betonicifolium</i> var. <i>integrifolium</i>	ARAMBERRI	San Juan de Avilés, nr.	13	5	1992	Hinton&et al	TEX
<i>Conoclinium</i>	<i>betonicifolium</i> var. <i>integrifolium</i>	GALEANA	Cañada Barreno.	5	2	1980	Hinton&et al	TEX
<i>Conoclinium</i>	<i>betonicifolium</i> var. <i>integrifolium</i>	GALEANA	La Poza, 21.375 Km al SE, carr a Río de San José.	1	7	1992	Hinton&et al	TEX
<i>Conoclinium</i>	<i>betonicifolium</i> var. <i>integrifolium</i>	GALEANA	La Poza, 21.375 Km al SE, carr a Río de San José.	1	9	1992	Hinton&et al	TEX
<i>Conoclinium</i>	<i>betonicifolium</i> var. <i>integrifolium</i>	GALEANA	La Poza, 21.375 Km al SE, carr a Río de San José.	1	7	1992	Hinton&et al	TEX
<i>Conoclinium</i>	<i>betonicifolium</i> var. <i>integrifolium</i>	GALEANA	Entre Ciénega del Toro y Santa Rosa	13	4	1992	Hinton&et al	TEX
<i>Conoclinium</i>	<i>betonicifolium</i> var. <i>integrifolium</i>	GALEANA	Galeana, 4 mi al W.	20	10	1958	G. N. Jones	LL
<i>Conoclinium</i>	<i>betonicifolium</i> var. <i>integrifolium</i>	GALEANA	Galeana, 5 Km al S.	99	11	1985	G. Nesom&P. Morgan	TEX
<i>Conoclinium</i>	<i>betonicifolium</i> var. <i>integrifolium</i>	MONTERREY	Ciudad Monterrey, 20 mi al SE.	28	7	1971	H. M. Parker	TEX
<i>Conoclinium</i>	<i>betonicifolium</i> var. <i>integrifolium</i>	MONTERREY	Ciudad Monterrey, 10 mi al W.	3	7	1948	G. L. Webster&W. S. Armbruster	TEX
<i>Conoclinium</i>	<i>betonicifolium</i> var. <i>integrifolium</i>	ND	Cañón de Bustamante, Arroyo Huisache along the Sabinas River, 3.9 Km W of Bustamante	16	10	1992	L. A. Prather&A. L. Hempel	TEX
<i>Conoclinium</i>	<i>betonicifolium</i> var. <i>integrifolium</i>	SANTA CATARINA	Cañón La Huasteca.	16	8	1944	F. A. Barkley	TEX
<i>Conoclinium</i>	<i>betonicifolium</i> var. <i>integrifolium</i>	SANTA CATARINA	Cañón La Huasteca.	28	10	1944	A. Hernández C.&J. A. Honey B.&F. A. Barkley	TEX
<i>Conoclinium</i>	<i>dissectum</i>	DOCTOR ARROYO	Cruz de Elorza, N of	1	8	1990	Hinton et al.	Hinton
<i>Conoclinium</i>	<i>dissectum</i>	DOCTOR ARROYO	Doctor Arroyo, 22 Km al N.	25	8	1984	M. Lavin&A. T. Whittemore&T. L. Atkins	TEX
<i>Conoclinium</i>	<i>dissectum</i>	DOCTOR ARROYO	Cruz de Elorza.	31	7	1990	Hinton&et al	TEX
<i>Conoclinium</i>	<i>dissectum</i>	GALEANA	Rancho Aguillilla, near	20	9	1989	Hinton et al.	Hinton
<i>Conoclinium</i>	<i>dissectum</i>	GALEANA	Galeana, 29 mi al W.	20	11	1958	R. C. Rollins&R. M. Tryon	LL
<i>Conyza</i>	<i>canadensis</i> var. <i>canadensis</i>	ARAMBERRI	Aramberri, N	1	9	1990	Hinton&et al	TEX
<i>Conyza</i>	<i>canadensis</i> var. <i>canadensis</i>	BUSTAMANTE	Sa Gomas, Bustamante Canyon, N exposure	13	8	1988	T. F. Patterson	TEX
<i>Conyza</i>	<i>canadensis</i> var. <i>canadensis</i>	GALEANA	San Rafael, 2 mi al SE.	2	8	1981	G. Nesom	TEX
<i>Conyza</i>	<i>canadensis</i> var. <i>canadensis</i>	GALEANA	El Aguillilla	16	8	1989	Hinton&et al	TEX
<i>Conyza</i>	<i>canadensis</i> var. <i>canadensis</i>	GALEANA	El Aguillilla	24	8	1989	Hinton&et al	TEX
<i>Conyza</i>	<i>canadensis</i> var. <i>canadensis</i>	GALEANA	Los Pocitos, 8 Km al NW.	26	8	1984	Hinton&et al	TEX
<i>Conyza</i>	<i>canadensis</i> var. <i>canadensis</i>	GALEANA	Catarino Rodriguez, (El Potosí), 5 Km al N.	30	8	1984	Hinton&et al	TEX
<i>Conyza</i>	<i>canadensis</i> var. <i>canadensis</i>	ITURBIDE	Iturbide -> Camarones	6	9	1991	Hinton&et al	TEX
<i>Conyza</i>	<i>canadensis</i> var. <i>canadensis</i>	MONTEMORELOS	5 Km SE of La Trinidad, on the E side of Sa	7	8	1988	T. F. Patterson	TEX

<i>Conyza</i>	<i>canadensis</i> var. <i>canadensis</i>	MONTERREY	Cebolla, near Ojo de Agua Ciudad Monterrey, 12 mi al SE, carr 85.	17	7	1971	H. M. Parker	TEX
<i>Conyza</i>	<i>canadensis</i> var. <i>canadensis</i>	SAN PEDRO GARZA GARCÍA	Chipinque	99	9	1960	R. Ford S.	TEX
<i>Conyza</i>	<i>coronopifolia</i>	GENERAL ZARAGOZA	Cerro El Viejo	28	7	1993	Hinton et al.	Hinton
<i>Conyza</i>	<i>coronopifolia</i>	GENERAL ZARAGOZA	Cerro El Viejo	22	9	1993	Hinton et al.	Hinton
<i>Coreopsis</i>	<i>tinctoria</i>	SABINAS HIDALGO	Ciudad Sabinas Hidalgo, 2, mi, N, carretera 41	26	3	1944	N. T. Heard&G. L. Webster&F. A. Barkley	TEX
<i>Cosmos</i>	<i>crithmifolius</i>	ARAMBERRI	Cerro El Viejo	3	8	1993	Hinton et al.	Hinton
<i>Cosmos</i>	<i>crithmifolius</i>	GENERAL ZARAGOZA	Puerto Pino	26	6	1978	Hinton et al.	Hinton
<i>Cosmos</i>	<i>crithmifolius</i>	GENERAL ZARAGOZA	Cerro El Viejo	7	7	1992	Hinton et al.	Hinton
<i>Cosmos</i>	<i>crithmifolius</i>	MONTEMORELOS	Trinidad (NUEVO LEON - MONTEMORELOS)	10	8	1988	T. F. Patterson	TEX
<i>Cosmos</i>	<i>crithmifolius</i>	MONTEMORELOS	Trinidad (NUEVO LEON - MONTEMORELOS)	10	8	1988	T. F. Patterson	TEX
<i>Cosmos</i>	<i>crithmifolius</i>	MONTEMORELOS	Trinidad (NUEVO LEON - MONTEMORELOS)	10	8	1988	T. F. Patterson	TEX
<i>Cosmos</i>	<i>diversifolius</i>	GENERAL ZARAGOZA	Cerro El Viejo	7	7	1992	Hinton et al.	Hinton
<i>Cosmos</i>	<i>diversifolius</i>	GENERAL ZARAGOZA	Cerro El Viejo	29	7	1992	Hinton et al.	Hinton
<i>Cosmos</i>	<i>diversifolius</i>	GENERAL ZARAGOZA	Cerro El Viejo	16	10	1992	Hinton et al.	Hinton
<i>Cosmos</i>	<i>diversifolius</i>	GENERAL ZARAGOZA	Cerro El Viejo	22	9	1993	Hinton et al.	Hinton
<i>Cosmos</i>	<i>diversifolius</i>	GENERAL ZARAGOZA	Trail from Cañada La Tinaja to Rancho La Encantada (NUEVO LEON - GENERAL ZARAGOZA)	4	7	1988	T. F. Patterson	TEX
<i>Cosmos</i>	<i>diversifolius</i>	GENERAL ZARAGOZA	Camino San Antonio Peña Nevada-Zaragoza, 2.6 mi S de La Encantada (al N de La Siberia)	26	8	1989	J. A. Villarreal&M. A. Carranza P.&G. Nesom&J. Norris	TEX
<i>Cosmos</i>	<i>sulphureus</i>	ARAMBERRI	Aramberri, N of	30	11	1989	Hinton et al.	Hinton
<i>Cosmos</i>	<i>sulphureus</i>	ARAMBERRI	Aramberri, N of	30	11	1989	Hinton et al.	Hinton
<i>Cosmos</i>	<i>sulphureus</i>	ARAMBERRI	Aramberri, N	30	11	1989	Hinton&et al	TEX
<i>Cosmos</i>	<i>sulphureus</i>	ARAMBERRI	Aramberri, N	30	11	1989	Hinton&et al	TEX
<i>Croptilon</i>	<i>rigidifolium</i>	SABINAS HIDALGO	Ciudad Sabinas Hidalgo, 8 mi al S.	8	2	1964	J. May	TEX
<i>Dahlia</i>	<i>coccinea</i> (Figura 106)	ARAMBERRI	La Escondida, 22.36 Km al NE, carr a San Francisco de Leos.	23	7	1993	Hinton&et al	TEX
<i>Dahlia</i>	<i>coccinea</i>	DOCTOR ARROYO	Ca 35 mi NE of Dr Arroyo, NE of San Antonio Peña Nevada, N side of Cerro Peña Nevada, along rd ca 2 mi N of El Puerto	15	9	1988	G. Nesom&J. Wells	TEX



<i>Dahlia</i>	<i>coccinea</i>	DOCTOR ARROYO	San Antonio de Peña Nevada, 12, Km, NE,	99	7	1977	C. Wells&G. Nesom	LL
<i>Dahlia</i>	<i>coccinea</i>	DOCTOR ARROYO	Doctor Arroyo, 35 Km al ENE.	31	7	1983	G. Nesom	TEX
<i>Dahlia</i>	<i>coccinea</i>	GALEANA	Cerro El Gallo	18	10	1987	Hinton et al.	Hinton
<i>Dahlia</i>	<i>coccinea</i>	GALEANA	La Becerra, above	23	9	1989	Hinton et al.	Hinton
<i>Dahlia</i>	<i>coccinea</i>	GALEANA	Ca 13 air mi NW of Galeana, above 18 de Marzo, on rd up cerro Potosí Samaniego y La Becerra.	7	9	1999	J. S. Henrickson&Vanden H.	TEX
<i>Dahlia</i>	<i>coccinea</i>	GALEANA	Cerro El Viejo	23	9	1989	Hinton&et al	TEX
<i>Dahlia</i>	<i>coccinea</i>	GENERAL ZARAGOZA		28	7	1993	Hinton et al.	Hinton
<i>Dahlia</i>	<i>coccinea</i>	MONTEMORELOS	La Trinidad (NUEVO LEON - MONTEMORELOS)	7	8	1988	T. F. Patterson	TEX
<i>Dahlia</i>	<i>coccinea</i>	ND	9 Km al N de La Encantada (NUEVO LEON - ND)	25	5	1992	L. Hernández S.&M. Martínez&J. Jiménez	TEX
<i>Dahlia</i>	<i>coccinea</i>	SANTIAGO	Cola de Caballo.	99	10	1961	R. Ford S.	TEX
<i>Dahlia</i>	<i>coccinea</i>	SANTIAGO	Los Lirios-->La Jacinta	15	9	1995	Hinton&et al	TEX
<i>Dahlia</i>	<i>coccinea</i>	SANTIAGO	Los Lirios-->La Jacinta	15	9	1995	Hinton&et al	TEX
<i>Dahlia</i>	<i>foeniculifolia</i>	GALEANA	Puente de Dios, N of Galeana on rd to Rayones; E side of Canyon at bottom of ravine Cerro El Viejo	27	8	1984	M. Lavin&A. T. Whittemore&T. L. Atkins	TEX
<i>Dahlia</i>	<i>foeniculifolia</i>	GENERAL ZARAGOZA		22	9	1993	Hinton et al.	Hinton
<i>Dahlia</i>	<i>foeniculifolia</i>	GENERAL ZARAGOZA	Dulces Nombres	2	8	1994	Hinton et al.	Hinton
<i>Dahlia</i>	<i>foeniculifolia</i>	GENERAL ZARAGOZA	Dulces Nombres (Santa Teresa)	2	8	1994	Hinton&et al	TEX
<i>Dahlia</i>	<i>tubulata</i>	ARAMBERRI	Cerro Grande	24	8	1986	Hinton et al.	Hinton
<i>Dahlia</i>	<i>tubulata</i>	ARAMBERRI	La Escondida, W of	3	8	1993	Hinton et al.	Hinton
<i>Dahlia</i>	<i>tubulata</i>	ARAMBERRI	La Escondida.	3	8	1993	Hinton&et al	TEX
<i>Dahlia</i>	<i>tubulata</i>	CERRALVO	Sierra Los Picachos. (NUEVO LEON - CERRALVO)	12	11	1994	J. A. Villarreal&M. A. Carranza P.&S. Rodríguez T.&G. Villarreal	TEX
<i>Dahlia</i>	<i>tubulata</i>	DOCTOR ARROYO	San Josecito, below	3	10	1998	Hinton et al.	Hinton
<i>Dahlia</i>	<i>tubulata</i>	DOCTOR ARROYO	Doctor Arroyo, 45 Km al ENE.	31	7	1983	G. Nesom	TEX
<i>Dahlia</i>	<i>tubulata</i>	GALEANA	Cerro El Potosí	20	7	1969	Hinton et al.	Hinton
<i>Dahlia</i>	<i>tubulata</i>	GALEANA	Cerro El Gallo	18	10	1987	Hinton et al.	Hinton
<i>Dahlia</i>	<i>tubulata</i>	GALEANA	Agua Blanca->San Miguel	28	8	1991	Hinton et al.	Hinton
<i>Dahlia</i>	<i>tubulata</i>	GALEANA	Agua Blanca.	28	8	1991	Hinton&et al	TEX
<i>Dahlia</i>	<i>tubulata</i>	GALEANA	Galeana, 15 mi al SW.	16	6	1934	C. H. Mueller&M. T. Mueller	TEX
<i>Dahlia</i>	<i>tubulata</i>	GALEANA	Cerro El Potosí, ladera E.	20	10	1979	M. J. Warnock	TEX
<i>Dahlia</i>	<i>tubulata</i>	GALEANA	Cerro El Potosí.	24	7	1977	C. Wells&G. Nesom	LL
<i>Dahlia</i>	<i>tubulata</i>	GALEANA	Cerro El Potosí (NUEVO LEON - GALEANA)	20	7	1969	Hinton&et al	TEX
<i>Dahlia</i>	<i>tubulata</i>	GENERAL ZARAGOZA	Puerto Pino	26	6	1978	Hinton et al.	Hinton
<i>Dahlia</i>	<i>tubulata</i>	GENERAL	Puerto Pino	18	6	1979	Hinton et al.	Hinton

		ZARAGOZA							
<i>Dahlia</i>	<i>tubulata</i>	GENERAL ZARAGOZA	Cerro El Viejo	6	10	1992	Hinton et al.		
<i>Dahlia</i>	<i>tubulata</i>	GENERAL ZARAGOZA	Ca 1.5 mi NE of Puerto Pinos on NE side of Cerro Peña Nevada, along rd from San Antonio Peña Nevada to Zaragoza	25	8	1989	G. Nesom&J. Norris&J. A. Villarreal&M. A. Carranza P.		Hinton TEX
<i>Dahlia</i>	<i>tubulata</i>	GENERAL ZARAGOZA	San Josecito.	3	10	1980	Hinton&et al		TEX
<i>Dahlia</i>	<i>tubulata</i>	GENERAL ZARAGOZA	Cañada La Tinaja.	2	7	1988	T. F. Patterson		TEX
<i>Dahlia</i>	<i>tubulata</i>	GENERAL ZARAGOZA	Sierra Peña Nevada, ladera SE.	19	7	1949	L. R. Stanford&L. A. Taylor&S. M. Lauber		TEX
<i>Dahlia</i>	<i>tubulata</i>	MONTEMORELOS	6 Km SE of La Trinidad, in La Sa Cebolla, just W of the precipice El Butano	5	8	1988	T. F. Patterson		TEX
<i>Dahlia</i>	<i>tubulata</i>	MONTEMORELOS	La Trinidad, 1.40 Km al SW, rumbo a la Sierra La Cebolla.	20	8	1939	C. H. Muller		LL
<i>Dahlia</i>	<i>tubulata</i>	ND	Cerro Potosí	20	6	1972	F. Chiang C.&T. L. Wendt&M. C. Johnston		LL
<i>Dichaetophora</i>	<i>campestris</i>	MONTERREY	Parque Chipinque.	99	2	1961	R. Ford S.		TEX
<i>Dichaetophora</i>	<i>campestris</i>	MONTERREY	Museo Regional El Obispado.	24	2	1946	J. P. Saldaña&S. F. de la Garza&J. C. Johnson&F. A. Barkley		TEX
<i>Dichaetophora</i>	<i>campestris</i>	MONTERREY	Ciudad Monterrey, cerca de.	25	2	1946	J. C. Johnson&F. A. Barkley		TEX
<i>Dichaetophora</i>	<i>campestris</i>	MONTERREY	Ciudad Monterrey, cerca de.	25	2	1946	J. C. Johnson&F. A. Barkley		TEX
<i>Dichaetophora</i>	<i>campestris</i>	MONTERREY	Ciudad Monterrey, cerca de.	25	2	1946	J. C. Johnson&F. A. Barkley		TEX
<i>Dichaetophora</i>	<i>campestris</i>	MONTERREY	Ciudad Monterrey, 2 mi al S.	3	2	1964	G. F. Oatman&J. L. Rowlett		TEX
<i>Dichaetophora</i>	<i>campestris</i>	MONTERREY	Ciudad Monterrey, 12 mi al W.	27	2	1944	J. T. Painter&W. D. Lucas&F. A. Barkley		TEX
<i>Dichaetophora</i>	<i>campestris</i>	SABINAS HIDALGO	Ciudad Sabinas Hidalgo, 40 Km al S.	26	3	1993	G. Nesom&B. L. Turner&J. Bain		TEX
<i>Dichaetophora</i>	<i>campestris</i>	SABINAS HIDALGO	Ciudad Sabinas Hidalgo, 20 mi al S.	16	3	1976	M. D. Whalen		LL
<i>Dichaetophora</i>	<i>campestris</i>	SABINAS HIDALGO	Manatial Ojo de Agua de Sabinas, 9.6 Km al W.	4	2	1983	C. P. Cowan&K. C. Nixon&M. C. Johnston&A. D. Zimmerman&R. Allen		TEX
<i>Dichaetophora</i>	<i>campestris</i>	SANTA CATARINA	Ciudad Santa Catarina, cerca de.	28	2	1946	T. Alonis Jr.&J. C. Johnson&F. A. Barkley		TEX
<i>Dicranocarpus</i>	<i>parviflorus</i>	DOCTOR ARROYO	Margaritas, near	1	8	1990	Hinton et al.		Hinton TEX
<i>Dicranocarpus</i>	<i>parviflorus</i>	DOCTOR ARROYO	San Antonio de Peña Nevada, 2.5 Km al ENE.	3	8	1981	G. Nesom		TEX

<i>Dicranocarpus</i>	<i>parviflorus</i>	GALEANA	Pabillo	18	10	1983	Hinton et al.	Hinton
<i>Dicranocarpus</i>	<i>parviflorus</i>	GALEANA	Rancho Aguililla	17	8	1989	Hinton et al.	Hinton
<i>Dicranocarpus</i>	<i>parviflorus</i>	GALEANA	Rancho Aguililla, near	24	8	1989	Hinton et al.	Hinton
<i>Dicranocarpus</i>	<i>parviflorus</i>	GALEANA	Rancho Aguililla	3	9	1989	Hinton et al.	Hinton
<i>Dicranocarpus</i>	<i>parviflorus</i>	GALEANA	La Becerra, above	8	9	1989	Hinton et al.	Hinton
<i>Dicranocarpus</i>	<i>parviflorus</i>	GALEANA	Rancho Aguililla	7	7	2000	Hinton et al.	Hinton
<i>Dicranocarpus</i>	<i>parviflorus</i>	GALEANA	Pabillo.	18	10	1983	Hinton&et al	TEX
<i>Dicranocarpus</i>	<i>parviflorus</i>	GALEANA	E of Hwy 31; ca 7 mi S of Galeana	25	10	1982	S. Sundberg&K. C. Nixon&J. Grimes	TEX
<i>Dicranocarpus</i>	<i>parviflorus</i>	GALEANA	1 mi E of San Marcos, about 13 mi SE of Galeana	15	9	1963	F. W. Gould	TEX
<i>Dicranocarpus</i>	<i>parviflorus</i>	GALEANA	Samaniego y La Becerra.	8	9	1989	Hinton&et al	TEX
<i>Dicranocarpus</i>	<i>parviflorus</i>	GALEANA	El Aguililla, cerca de.	24	8	1989	Hinton&et al	TEX
<i>Dicranocarpus</i>	<i>parviflorus</i>	GALEANA	El Aguililla	17	8	1989	Hinton&et al	TEX
<i>Dicranocarpus</i>	<i>parviflorus</i>	GALEANA	El Aguililla	3	9	1989	Hinton&et al	TEX
<i>Dicranocarpus</i>	<i>parviflorus</i>	GALEANA	San Roberto, 3 mi al S.	13	11	1962	A. J. Cronquist	TEX
<i>Dicranocarpus</i>	<i>parviflorus</i>	GALEANA	San Roberto, 28 mi al N, Hwy 57.	5	9	1971	J. D. Bacon&W. R. Leverich&B. L. Turner	TEX
<i>Dicranocarpus</i>	<i>parviflorus</i>	GALEANA	Entronque San Roberto, 11.5 mi al E, camino a Linares.	24	10	1970	B. L. Turner&J. Crutchfield	TEX
<i>Dicranocarpus</i>	<i>parviflorus</i>	GALEANA	San Roberto, 32 mi al N.	10	8	1976	R. L. Hartman&V. A. Funk	TEX
<i>Dicranocarpus</i>	<i>parviflorus</i>	GENERAL ZARAGOZA	Zaragoza, W of	16	10	1993	Hinton et al.	Hinton
<i>Dicranocarpus</i>	<i>parviflorus</i>	GENERAL ZARAGOZA	Zaragoza.	26	10	1993	Hinton&et al	TEX
<i>Dicranocarpus</i>	<i>parviflorus</i>	ND	7 Km E of Tokio, on rte 31 N of Cerro de Tovar	20	6	1972	F. Chiang C.&T. L. Wendt&M. C. Johnston	LL
<i>Dicranocarpus</i>	<i>parviflorus</i>	ND	Chipinque Mesa, SW of Monterrey, motel on Mt	12	10	1985	B. L. Turner&T. J. Ayers&R. W. Scott	TEX
<i>Dicranocarpus</i>	<i>parviflorus</i>	ND	42 Km N of the Cruz de Elorza turnoff on the Matehuala-Salttillo Hwy, about 7 Km S of Mesa de González turnoff	23	5	1973	M. C. Johnston&F. Chiang C.&T. L. Wendt	LL
<i>Dicranocarpus</i>	<i>parviflorus</i>	ND	3.4 mi NE of Las Estacas, on private ranch rd towards Lechuguillal (about midway between Monclova and Minas on Hwy 53)	18	10	1993	L. A. Prather&T. F. Patterson&A. L. Hempel	TEX
<i>Dicranocarpus</i>	<i>parviflorus</i>	ND	N of Monterrey- Monclova Hwy 53, 7 mi N of Rancho Las Estacas on one of several rds leading from headquarters- this rd passes two watering holes and ends here	18	10	1993	T. F. Patterson&L. A. Prather&A. L. Hempel	TEX

<i>Dugaldia</i>	<i>pinetorum</i>	GALEANA	Cerro El Potosí (NUEVO LEON - GALEANA)	8	8	1970	J. Rzedowski	TEX
<i>Dyssodia</i>	<i>acerosa</i>	DOCTOR ARROYO	Dr Arroyo	31	7	1990	Hinton et al.	Hinton
<i>Dyssodia</i>	<i>acerosa</i>	DOCTOR ARROYO	Doctor Arroyo.	31	7	1990	Hinton&et al	TEX
<i>Dyssodia</i>	<i>acerosa</i>	GALEANA	Rancho Aguillilla, near	17	10	1989	Hinton et al.	Hinton
<i>Dyssodia</i>	<i>acerosa</i>	GALEANA	Highway 31->Las Delicias	28	11	2003	Hinton et al.	Hinton
<i>Dyssodia</i>	<i>acerosa</i>	GALEANA	rd from San Rafael to 18 de Marzo and Galeana, 2.3 mi E of La Boca	22	10	1982	S. Sundberg&K. C. Nixon&J. Grimes	TEX
<i>Dyssodia</i>	<i>acerosa</i>	GALEANA	Galeana, 13.345 Km al N, carr a Rayones.	8	1	1989	Hinton&et al	TEX
<i>Dyssodia</i>	<i>acerosa</i>	GALEANA	Galeana, 13.345 Km al N, carr a Rayones.	24	10	1995	Hinton&et al	TEX
<i>Dyssodia</i>	<i>acerosa</i>	GALEANA	El Aguillilla, cerca de.	19	10	1989	Hinton&et al	TEX
<i>Dyssodia</i>	<i>acerosa</i>	GALEANA	San Roberto, 3 mi al S.	13	11	1962	A. J. Cronquist	TEX
<i>Dyssodia</i>	<i>acerosa</i>	MONTERREY	Ciudad Monterrey.	22	5	1972	A. M. Powell&B. L. Turner	TEX
<i>Dyssodia</i>	<i>acerosa</i>	ND	Minas Manto Blanco y Sabana Blanca, just N of the Cañón de Potrerillos	17	3	1973	M. C. Johnston&T. L. Wendt&F. Chiang C.&D. Riskind	LL
<i>Dyssodia</i>	<i>acerosa</i>	RAYONES	Galeana->Rayones + 23 km	8	1	1989	Hinton et al.	Hinton
<i>Dyssodia</i>	<i>acerosa</i>	RAYONES	Rayones->Santa Rosa	19	2	1992	Hinton et al.	Hinton
<i>Dyssodia</i>	<i>acerosa</i>	RAYONES	Galeana->Rayones	24	10	1995	Hinton et al.	Hinton
<i>Dyssodia</i>	<i>acerosa</i>	RAYONES	Santa Rosa -> Rayones	19	2	1992	Hinton&et al	TEX
<i>Dyssodia</i>	<i>greggii</i>	GARCÍA	Grutas de García, 3 mi al W.	99	12	1961	R. Ford S.	TEX
<i>Dyssodia</i>	<i>greggii</i>	MONTERREY	Ciudad Monterrey, 24, mi, W, carretera 40	4	4	1964	F. Canedo Jr.&F. Garza&N. González III&W. L. McCart	TEX
<i>Dyssodia</i>	<i>greggii</i>	RAYONES	Rayones->Santa Rosa	19	2	1992	Hinton et al.	Hinton
<i>Dyssodia</i>	<i>micropoides</i>	BUSTAMANTE	Sa Gomas, Bustamante Canyon, S exposure	12	8	1988	T. F. Patterson	TEX
<i>Dyssodia</i>	<i>micropoides</i>	BUSTAMANTE	Sa Gomas, Bustamante Canyon, S exposure	12	8	1988	T. F. Patterson	TEX
<i>Dyssodia</i>	<i>micropoides</i>	CADEREYTA JIMÉNEZ	3 mi S of Cadereyta (E of Monterrey)	15	11	1958	R. C. Rollins&R. M. Tryon	LL
<i>Dyssodia</i>	<i>micropoides</i>	CIÉNEGA DE FLORES	Ciénega de Flores.	23	5	1969	D. S. Seigler&E. Rodríguez	TEX
<i>Dyssodia</i>	<i>micropoides</i>	HIDALGO	5 mi SW of Hidalgo, at Parque de Portrero (ca 15 airline mi NW of Monterrey)	23	10	1970	B. L. Turner&J. Crutchfield	TEX

<i>Dyssodia</i>	<i>micropoides</i>	HIGUERAS	Cañada Treviños.	29	9	1955	M. C. Johnston&C. McMillan	TEX
<i>Dyssodia</i>	<i>micropoides</i>	LAMPAZOS DE NARANJO	Lampazos de Naranjo.	25	1	1981	J. F. Rodríguez	TEX
<i>Dyssodia</i>	<i>micropoides</i>	LINARES	Linares, 24 mi al N.	14	12	1959	J. Crutchfield&M. C. Johnston	TEX
<i>Dyssodia</i>	<i>micropoides</i>	LINARES	Linares, 49 Km al N.	7	9	1962	B. L. Turner&A. M. Powell	TEX
<i>Dyssodia</i>	<i>micropoides</i>	MONTERREY	Ciudad Monterrey, 110.235 Km al NE, carr a Nuevo Laredo.	3	6	1994	Hinton&et al	TEX
<i>Dyssodia</i>	<i>micropoides</i>	MONTERREY	Entre Ciudad Monterrey y Saltillo, carretera 40	27	3	1946	R. L. Crockett	LL
<i>Dyssodia</i>	<i>micropoides</i>	MONTERREY	Ciudad Monterrey, 17 mi al W, rumbo a Saltillo.	23	4	1960	J. Crutchfield&M. C. Johnston	TEX
<i>Dyssodia</i>	<i>micropoides</i>	MONTERREY	Ciudad Monterrey	25	6	1888	C. G. Pringle	TEX
<i>Dyssodia</i>	<i>micropoides</i>	MONTERREY	Ciudad Monterrey	22	2	1935	B. R. Chambers	LL
<i>Dyssodia</i>	<i>micropoides</i>	MONTERREY	Ciudad Monterrey.	3	11	1978	J. García P.	TEX
<i>Dyssodia</i>	<i>micropoides</i>	MONTERREY	Ciudad Monterrey, 2 mi al S.	3	2	1964	G. F. Oatman&J. L. Rowlett	TEX
<i>Dyssodia</i>	<i>micropoides</i>	MONTERREY	Ciudad Monterrey, 12 mi al W.	27	2	1944	J. T. Painter&W. D. Lucas&F. A. Barkley	TEX
<i>Dyssodia</i>	<i>micropoides</i>	MONTERREY	Colonia Mirador de Las Mitras.	99	11	1961	R. Ford S.	TEX
<i>Dyssodia</i>	<i>micropoides</i>	MONTERREY	Ciudad Monterrey, 50 Km SW of (Hillside )	28	2	1946	J. C. Johnson&F. A. Barkley	TEX
<i>Dyssodia</i>	<i>micropoides</i>	MONTERREY	Ciudad Monterrey, 42 mi al N.	23	8	1960	W. L. Ellison	TEX
<i>Dyssodia</i>	<i>micropoides</i>	ND	1 mi N of La Gloria, at K-1150 on the Monterrey-Laredo Hwy	10	11	1959	J. Graham&M. C. Johnston	TEX
<i>Dyssodia</i>	<i>micropoides</i>	ND	Microwave tower at pass where Hwy 53 between Monterrey and Monclova passes over Sa El Rincón del Arco	18	10	1993	T. F. Patterson&L. A. Prather&A. L. Hempel	TEX
<i>Dyssodia</i>	<i>micropoides</i>	ND	Puerto de Pedernales, near the Estación Microondas on Hwy 53	16	3	1973	M. C. Johnston&T. L. Wendt&F. Chiang C.	LL
<i>Dyssodia</i>	<i>micropoides</i>	ND	Ciudad Sabinas Hidalgo, 15, mi, S	30	5	1970	D. S. Seigler&C. Bohnstedt&E. Seigler	TEX
<i>Dyssodia</i>	<i>micropoides</i>	SABINAS HIDALGO	Ciudad Sabinas Hidalgo, cerca de.	30	11	1958	W. M. Thompson	TEX
<i>Dyssodia</i>	<i>micropoides</i>	SABINAS HIDALGO	Ciudad Sabinas Hidalgo, 14 mi al N.	26	5	1966	J. S. Wilson	TEX
<i>Dyssodia</i>	<i>micropoides</i>	SABINAS HIDALGO	Ciudad Sabinas Hidalgo, 16 mi al N.	20	4	1965	J. Strother	TEX
<i>Dyssodia</i>	<i>micropoides</i>	SABINAS HIDALGO	Ciudad Sabinas Hidalgo, 26 mi al	4	5	1960	J. Crutchfield&M. C. Johnston	TEX

<i>Dyssodia</i>	<i>micropoides</i>	SABINAS HIDALGO	S.	Ciudad Sabinas Hidalgo, 12.8, mi, N, carretera 41	2	7	1985	C. P. Cowan&M. A. Luckow&N. Jacobson	TEX
<i>Dyssodia</i>	<i>micropoides</i>	SABINAS HIDALGO		Ciudad Sabinas Hidalgo, 21.8 mi al S.	25	7	1969	J. A. Mears&H. Mears	TEX
<i>Dyssodia</i>	<i>micropoides</i>	SABINAS HIDALGO		Ciudad Sabinas Hidalgo, 12, mi, N, carretera 41	26	3	1944	N. T. Heard&F. A. Barkley	TEX
<i>Dyssodia</i>	<i>micropoides</i>	SALINAS VICTORIA		Monterrey->Laredo + 49 km	3	6	1994	Hinton et al.	Hinton
<i>Dyssodia</i>	<i>micropoides</i>	SANTA CATARINA		Ciudad Santa Catarina, cerca de.	28	2	1946	T. Alonis Jr.&J. C. Johnson&F. A. Barkley	TEX
<i>Dyssodia</i>	<i>micropoides</i>	VALLECILLO		Vallecillo, 2 mi al N.	19	3	1967	J. S. Wilson	TEX
<i>Dyssodia</i>	<i>micropoides</i>	VALLECILLO		Vallecillo, 5 mi al SW.	10	11	1959	J. Graham&M. C. Johnston	TEX
<i>Dyssodia</i>	<i>papposa</i>	DOCTOR ARROYO		Santa Lucía	20	10	1978	Hinton et al.	Hinton
<i>Dyssodia</i>	<i>papposa</i>	DOCTOR ARROYO		Ca 35 mi NE of Dr Arroyo, NE of San Antonio Peña Nevada, NW side of Cerro Peña Nevada, along rd ca 0.5 mi S of El Puerto.	15	9	1988	G. Nesom&J. Wells	TEX
<i>Dyssodia</i>	<i>papposa</i>	DOCTOR ARROYO		Doctor Arroyo, 29 mi al N.	24	10	1974	J. Smith&M. L. Butterwick&M. D. Whalen	LL
<i>Dyssodia</i>	<i>papposa</i>	GALEANA		Rancho Aguililla	21	6	1969	Hinton et al.	Hinton
<i>Dyssodia</i>	<i>papposa</i>	GALEANA		Rancho Aguililla	17	8	1989	Hinton et al.	Hinton
<i>Dyssodia</i>	<i>papposa</i>	GALEANA		Rancho Aguililla	16	9	1989	Hinton et al.	Hinton
<i>Dyssodia</i>	<i>papposa</i>	GALEANA		Rancho Aguililla	16	9	1989	Hinton et al.	Hinton
<i>Dyssodia</i>	<i>papposa</i>	GALEANA		La Becerra, above	23	9	1989	Hinton et al.	Hinton
<i>Dyssodia</i>	<i>papposa</i>	GALEANA		Pabilillo	8	5	1936	M. Taylor	TEX
<i>Dyssodia</i>	<i>papposa</i>	GALEANA		8 mi S of Galeana, NW of jct of rds to Galeana and Dr Arroyo	26	10	1982	S. Sundberg&K. C. Nixon&J. Grimes	TEX
<i>Dyssodia</i>	<i>papposa</i>	GALEANA		Galeana, 15 mi al SW.	2	6	1934	C. H. Mueller&M. T. Mueller	TEX
<i>Dyssodia</i>	<i>papposa</i>	GALEANA		Samaniego y La Becerra.	23	9	1989	Hinton&et al	TEX
<i>Dyssodia</i>	<i>papposa</i>	GALEANA		Ejido La Lagunita, (El Orito), 4.2 Km al N.	30	11	1985	G. Nesom&P. Morgan	TEX
<i>Dyssodia</i>	<i>papposa</i>	GALEANA		El Aguililla	16	9	1989	Hinton&et al	TEX
<i>Dyssodia</i>	<i>papposa</i>	GALEANA		El Aguililla	16	9	1989	Hinton&et al	TEX
<i>Dyssodia</i>	<i>papposa</i>	GALEANA		El Aguililla	17	8	1989	Hinton&et al	TEX
<i>Dyssodia</i>	<i>papposa</i>	LINARES		La Jolla.	16	8	1938	R. S. Schneider	LL
<i>Dyssodia</i>	<i>papposa</i>	ND		3.2 mi S of Galeana, just E of rd (NUEVO LEON - ND)	99	10	1984	T. J. Ayers&R. W. Scott	TEX
<i>Dyssodia</i>	<i>papposa</i>	ND		6.9 mi N of Galeana, on dirt rd to San Lucas (NUEVO LEON - ND)	10	10	1985	B. L. Turner&T. J. Ayers&R. W. Scott	TEX
<i>Dyssodia</i>	<i>papposa</i>	SANTIAGO		Los Lirios->La Jacinta	15	9	1995	Hinton et al.	Hinton
<i>Dyssodia</i>	<i>papposa</i>	SANTIAGO		Los Lirios->La	15	9	1995	Hinton et al.	Hinton

<i>Dyssodia</i>	<i>papposa</i>	SANTIAGO	Jacinta Los Lirios-->La	15	9	1995	Hinton&et al	TEX
<i>Dyssodia</i>	<i>papposa</i>	SANTIAGO	Jacinta Los Lirios-->La	15	9	1995	Hinton&et al	TEX
<i>Dyssodia</i>	<i>pentachaeta</i> var.	ALLENDE	Jacinta Ciudad de	13	10	1980	J. Wussow&G.	TEX
<i>Dyssodia</i>	<i>pentachaeta</i> var.	ARAMBERRI	Allende, 2 mi al S. Aramberri, N of	23	11	1989	Landry Hinton et al.	Hinton TEX
<i>Dyssodia</i>	<i>pentachaeta</i> var.	BUSTAMANTE	Sa Gomas, Bustamante	12	8	1988	T. F. Patterson	Hinton TEX
<i>Dyssodia</i>	<i>pentachaeta</i> var.	CERRALVO	Canyon, S exposure Ciudad Cerralvo,	24	4	1960	J. Crutchfield&M. C. Johnston	TEX
<i>Dyssodia</i>	<i>pentachaeta</i> var.	CIÉNEGA DE FLORES	3 mi al NE, camino a General Treviño.	24	5	1969	D. S. Seigler&E. Rodríguez&T. J. Mabry	TEX
<i>Dyssodia</i>	<i>pentachaeta</i> var.	GALEANA	Ciénega de Flores.	2	11	1971	Hinton et al.	Hinton
<i>Dyssodia</i>	<i>pentachaeta</i> var.	GALEANA	Rancho Aguillilla, near	25	6	1983	Hinton et al.	Hinton
<i>Dyssodia</i>	<i>pentachaeta</i> var.	GALEANA	Cerro El Potosí, S slope of	22	7	1983	Hinton et al.	Hinton
<i>Dyssodia</i>	<i>pentachaeta</i> var.	GALEANA	Cerro El Potosí, SW of	16	10	1988	Hinton et al.	Hinton
<i>Dyssodia</i>	<i>pentachaeta</i> var.	GALEANA	El Sauce	5	9	1989	Hinton et al.	Hinton
<i>Dyssodia</i>	<i>pentachaeta</i> var.	GALEANA	La Becerra, above	17	10	2003	Hinton et al.	Hinton
<i>Dyssodia</i>	<i>pentachaeta</i> var.	GALEANA	SW of Laguna de Labradores	9	10	1959	J. Graham&M. C. Johnston	TEX
<i>Dyssodia</i>	<i>pentachaeta</i> var.	GALEANA	Galeana, 10 mi al E, camino a	9	10	1959	J. Graham&M. C. Johnston	TEX
<i>Dyssodia</i>	<i>pentachaeta</i> var.	GALEANA	Iturbide.	9	10	1959	J. Graham&M. C. Johnston	TEX
<i>Dyssodia</i>	<i>pentachaeta</i> var.	GALEANA	Galeana, 9 mi al E, camino a	23	7	1983	Hinton&et al	TEX
<i>Dyssodia</i>	<i>pentachaeta</i> var.	GALEANA	Iturbide.	17	6	1934	C. H. Mueller&M. T. Mueller	TEX
<i>Dyssodia</i>	<i>pentachaeta</i> var.	GALEANA	Cerro El Potosí, ladera SW.	31	7	1935	C. H. Mueller	TEX
<i>Dyssodia</i>	<i>pentachaeta</i> var.	GALEANA	Galeana, 15 mi al SW.	13	11	1962	A. J. Cronquist	TEX
<i>Dyssodia</i>	<i>pentachaeta</i> var.	GALEANA	Arroyo Hondo, Hacienda San José de Raíces	22	4	1984	C. P. Cowan&J. Hinton	TEX
<i>Dyssodia</i>	<i>pentachaeta</i> var.	GALEANA	San Roberto, 3 mi al S.	17	4	1965	J. Strother	TEX
<i>Dyssodia</i>	<i>pentachaeta</i> var.	GALEANA	Catarino Rodriguez, (El Potosí), 1.5 Km al E, Hwy 57.	18	4	1965	J. Strother	TEX
<i>Dyssodia</i>	<i>pentachaeta</i> var.	GALEANA	Galeana, 10 mi al SW, Hwy 60.	25	6	1983	Hinton&et al	TEX
<i>Dyssodia</i>	<i>pentachaeta</i> var.	GARCÍA	Cerro El Potosí, ladera S.	22	7	1970	R. M. Cronin	TEX
<i>Dyssodia</i>	<i>pentachaeta</i> var.	GENERAL BRAVO	Sesteo de las Aves.	17	12	1960	J. Crutchfield&M. C. Johnston	TEX
<i>Dyssodia</i>	<i>pentachaeta</i> var.	GENERAL BRAVO	29 mi E of General Bravo on the Hwy to Reynosa	18	10	1959	M. C. Johnston&C. McMillan	TEX
<i>Dyssodia</i>	<i>pentachaeta</i> var.	HIDALGO	Puente San Juan, 4 mi al W, carr Monterrey- Reynosa.	23	10	1970	B. L. Turner&J. Crutchfield	TEX
<i>Dyssodia</i>	<i>pentachaeta</i> var.	HIDALGO	5 mi SW of Hidalgo, at Parque de Portrero (ca 15					

<i>Dyssodia</i>	<i>pentachaeta</i> var. <i>pentachaeta</i>	LAMPAZOS DE NARANJO	airline mi NW of Monterrey) Lampazos de Naranjo	23	6	1937	M. Taylor E.	TEX
<i>Dyssodia</i>	<i>pentachaeta</i> var. <i>pentachaeta</i>	LINARES	Linares, 4 mi al S.	27	5	1969	D. S. Seigler&E. Rodríguez	TEX
<i>Dyssodia</i>	<i>pentachaeta</i> var. <i>pentachaeta</i>	LINARES	Linares, 16 mi al W, carr a Galeana.	8	9	1962	B. L. Turner&A. M. Powell	TEX
<i>Dyssodia</i>	<i>pentachaeta</i> var. <i>pentachaeta</i>	LINARES	Linares, 10 mi al S.	12	10	1959	J. Graham&M. C. Johnston	TEX
<i>Dyssodia</i>	<i>pentachaeta</i> var. <i>pentachaeta</i>	LINARES	Linares, 13 mi al W.	9	10	1959	J. Graham&M. C. Johnston	TEX
<i>Dyssodia</i>	<i>pentachaeta</i> var. <i>pentachaeta</i>	LINARES	Linares, 11 mi al E, camino a Guadalupe.	10	10	1959	J. Graham&M. C. Johnston	TEX
<i>Dyssodia</i>	<i>pentachaeta</i> var. <i>pentachaeta</i>	MONTEMORELOS	Montemorelos, 36 mi al SE.	17	7	1971	D. Spellman&J. Dwyer&J. Vaughan&R. P. Wunderlin	LL
<i>Dyssodia</i>	<i>pentachaeta</i> var. <i>pentachaeta</i>	MONTEMORELOS	Montemorelos, 20 mi al NW.	4	5	1960	J. Crutchfield&M. C. Johnston	TEX
<i>Dyssodia</i>	<i>pentachaeta</i> var. <i>pentachaeta</i>	MONTERREY	Ciudad Monterrey, 18 mi al W.	30	9	1955	M. C. Johnston&C. McMillan	TEX
<i>Dyssodia</i>	<i>pentachaeta</i> var. <i>pentachaeta</i>	MONTERREY	Entre Ciudad Monterrey y Saltillo, carretera 40	27	3	1946	R. L. Crockett	LL
<i>Dyssodia</i>	<i>pentachaeta</i> var. <i>pentachaeta</i>	MONTERREY	Ciudad Monterrey, 31 mi al W, Hwy 40.	21	3	1964	T. Bruni&R. Peña	TEX
<i>Dyssodia</i>	<i>pentachaeta</i> var. <i>pentachaeta</i>	MONTERREY	Ciudad Monterrey, cerca de.	29	6	1944	C. L. Fernández C.&F. A. Barkley	TEX
<i>Dyssodia</i>	<i>pentachaeta</i> var. <i>pentachaeta</i>	MONTERREY	Ciudad Monterrey.	3	11	1978	J. García P.&A. Delgado S.	TEX
<i>Dyssodia</i>	<i>pentachaeta</i> var. <i>pentachaeta</i>	MONTERREY	Ciudad Monterrey, 3, mi, S	7	9	1962	B. L. Turner&A. M. Powell	TEX
<i>Dyssodia</i>	<i>pentachaeta</i> var. <i>pentachaeta</i>	MONTERREY	Ciudad Monterrey, 12 mi al W.	27	2	1944	J. T. Painter&W. D. Lucas&F. A. Barkley	LL
<i>Dyssodia</i>	<i>pentachaeta</i> var. <i>pentachaeta</i>	MONTERREY	Ciudad Monterrey, 28 mi al W.	30	9	1955	M. C. Johnston&C. McMillan	TEX
<i>Dyssodia</i>	<i>pentachaeta</i> var. <i>pentachaeta</i>	MONTERREY	Ciudad Monterrey, 42 mi al N.	23	8	1960	W. L. Ellison	TEX
<i>Dyssodia</i>	<i>pentachaeta</i> var. <i>pentachaeta</i>	ND	Ca 1 mi WSW in small valley, 15 mi E of San Rafael off Hwy 57 (NUEVO LEON - ND)	22	7	1977	J. Wells&G. Nesom	LL
<i>Dyssodia</i>	<i>pentachaeta</i> var. <i>pentachaeta</i>	ND	Ca 1 mi WSW in small valley, 15 mi E of San Rafael off Hwy 57 (NUEVO LEON - ND)	22	7	1977	C. Wells&G. Nesom	LL
<i>Dyssodia</i>	<i>pentachaeta</i> var. <i>pentachaeta</i>	SABINAS HIDALGO	Ciudad Sabinas Hidalgo, 23, mi, N, carretera 41	26	3	1944	G. L. Webster&F. A. Barkley	TEX
<i>Dyssodia</i>	<i>pentachaeta</i> var. <i>pentachaeta</i>	SABINAS HIDALGO	Ciudad Sabinas Hidalgo, 23, mi, N, carretera 41	26	3	1944	F. A. Barkley	LL
<i>Dyssodia</i>	<i>pentachaeta</i> var. <i>pentachaeta</i>	SABINAS HIDALGO	Ciudad Sabinas Hidalgo, 16 mi al N.	20	4	1965	J. Strother	TEX



<i>Dyssodia</i>	<i>pentachaeta</i> var. <i>pentachaeta</i>	SABINAS HIDALGO	Ciudad Sabinas Hidalgo, 26 mi al S.	4	5	1960	J. Crutchfield&M. C. Johnston	TEX
<i>Dyssodia</i>	<i>pentachaeta</i> var. <i>pentachaeta</i>	SANTA CATARINA	Ciudad Santa Catarina, 7 mi al SE.	11	11	1959	J. Graham&M. C. Johnston	TEX
<i>Dyssodia</i>	<i>pentachaeta</i> var. <i>pentachaeta</i>	SANTA CATARINA	Ciudad Santa Catarina, 7 mi al SE.	11	11	1959	J. Graham&M. C. Johnston	TEX
<i>Dyssodia</i>	<i>pentachaeta</i> var. <i>pentachaeta</i>	SANTIAGO	La Ciénega	16	6	1994	Hinton et al.	Hinton TEX
<i>Dyssodia</i>	<i>pentachaeta</i> var. <i>pentachaeta</i>	SANTIAGO	La ciénega de González	16	6	1994	Hinton&et al	TEX
<i>Dyssodia</i>	<i>pentachaeta</i> var. <i>pentachaeta</i>	VILLALDAMA	Bordo La Barreta Vieja.	23	8	1975	S. González E.	TEX
<i>Dyssodia</i>	<i>pinnata</i> var. <i>glabrescens</i>	ARAMBERRI	Cerro Grande	10	8	1986	Hinton et al.	Hinton
<i>Dyssodia</i>	<i>pinnata</i> var. <i>glabrescens</i>	ARAMBERRI	Aramberri, N of	30	11	1989	Hinton et al.	Hinton
<i>Dyssodia</i>	<i>pinnata</i> var. <i>glabrescens</i>	ARAMBERRI	Aramberri, N	30	11	1989	Hinton&et al	TEX
<i>Dyssodia</i>	<i>pinnata</i> var. <i>glabrescens</i>	ARAMBERRI	Aramberri, N	23	11	1989	Hinton&et al	TEX
<i>Dyssodia</i>	<i>pinnata</i> var. <i>glabrescens</i>	ARAMBERRI	La Ascensión, 4 mi al N.	15	7	1971	S. Sanderson	TEX
<i>Dyssodia</i>	<i>pinnata</i> var. <i>glabrescens</i>	ARAMBERRI	Canon de los Capulínes above San Enrique, Hacienda San José de Raices. Mpio de Derrumbadero	6	8	1935	C. H. Mueller	TEX
<i>Dyssodia</i>	<i>pinnata</i> var. <i>glabrescens</i>	ARAMBERRI	La Escondida.	16	10	1993	Hinton&et al	TEX
<i>Dyssodia</i>	<i>pinnata</i> var. <i>glabrescens</i>	DOCTOR ARROYO	Santa Lucía	20	10	1978	Hinton et al.	Hinton
<i>Dyssodia</i>	<i>pinnata</i> var. <i>glabrescens</i>	DOCTOR ARROYO	Santa Lucia.	20	10	1978	Hinton&et al	TEX
<i>Dyssodia</i>	<i>pinnata</i> var. <i>glabrescens</i>	DOCTOR ARROYO	Doctor Arroyo, 32 mi al N.	24	10	1974	M. L. Butterwick&J. Smith&M. D. Whalen	TEX
<i>Dyssodia</i>	<i>pinnata</i> var. <i>glabrescens</i>	DOCTOR ARROYO	Cerro Peña Nevada, lado NW	99	7	1977	C. Wells&G. Nesom	LL
<i>Dyssodia</i>	<i>pinnata</i> var. <i>glabrescens</i>	DOCTOR ARROYO	San Antonio de Peña Nevada, 4.3 mi al NNE, camino a Zaragoza.	10	10	1984	T. J. Ayers&R. W. Scott	TEX
<i>Dyssodia</i>	<i>pinnata</i> var. <i>glabrescens</i>	DOCTOR ARROYO	San Antonio de Peña Nevada, 2.5 Km al ENE.	3	8	1981	G. Nesom	TEX
<i>Dyssodia</i>	<i>pinnata</i> var. <i>glabrescens</i>	DOCTOR ARROYO	Sn Antonio de Peña Nevada	23	8	1989	G. Nesom&J. Norris&J. A. Villarreal&M. A. Carranza P.	TEX
<i>Dyssodia</i>	<i>pinnata</i> var. <i>glabrescens</i>	DOCTOR ARROYO	San Antonio de Peña Nevada, 12 Km al NE.	99	7	1977	C. Wells&G. Nesom	LL
<i>Dyssodia</i>	<i>pinnata</i> var. <i>glabrescens</i>	DOCTOR ARROYO	Capadero El (Capadero Grande)	20	10	1984	J. G. Saunders&K. C. Nixon	TEX
<i>Dyssodia</i>	<i>pinnata</i> var. <i>glabrescens</i>	DOCTOR ARROYO	Doctor Arroyo, 9.5 mi al S.	27	7	1969	J. A. Mears&H. Mears	TEX
<i>Dyssodia</i>	<i>pinnata</i> var. <i>glabrescens</i>	DOCTOR ARROYO	Doctor Arroyo, 5.5 mi al W, camino a Matehuala.	27	7	1969	J. A. Mears&H. Mears	TEX
<i>Dyssodia</i>	<i>pinnata</i> var. <i>glabrescens</i>	GALEANA	Las Norias	26	10	1978	Hinton et al.	Hinton

<i>Dyssodia</i>	<i>pinnata</i> var. <i>glabrescens</i>	GALEANA	Cerro El Gallo	25	10	1987	Hinton et al.	Hinton
<i>Dyssodia</i>	<i>pinnata</i> var. <i>glabrescens</i>	GALEANA	La Becerra, above	5	9	1989	Hinton et al.	Hinton
<i>Dyssodia</i>	<i>pinnata</i> var. <i>glabrescens</i>	GALEANA	La Becerra, above	8	9	1989	Hinton et al.	Hinton
<i>Dyssodia</i>	<i>pinnata</i> var. <i>glabrescens</i>	GALEANA	La Becerra, above	12	9	1989	Hinton et al.	Hinton
<i>Dyssodia</i>	<i>pinnata</i> var. <i>glabrescens</i>	GALEANA	La Becerra, above	8	12	1989	Hinton et al.	Hinton
<i>Dyssodia</i>	<i>pinnata</i> var. <i>glabrescens</i>	GALEANA	Ciénega del Toro->Santa Rosa	3	10	1995	Hinton et al.	Hinton
<i>Dyssodia</i>	<i>pinnata</i> var. <i>glabrescens</i>	GALEANA	Galeana, 10 mi al E, camino a Iturbide.	18	4	1965	J. Strother	TEX
<i>Dyssodia</i>	<i>pinnata</i> var. <i>glabrescens</i>	GALEANA	Pabillo	4	8	1936	M. Taylor	TEX
<i>Dyssodia</i>	<i>pinnata</i> var. <i>glabrescens</i>	GALEANA	Pabillo	26	8	1936	M. Taylor	TEX
<i>Dyssodia</i>	<i>pinnata</i> var. <i>glabrescens</i>	GALEANA	Galeana, 9 mi al E, camino a Iturbide.	9	10	1959	J. Graham&M. C. Johnston	TEX
<i>Dyssodia</i>	<i>pinnata</i> var. <i>glabrescens</i>	GALEANA	Ca 2 mi due E of La Rosa, dirt rd over low hills, N of San Fernando (Hwy 57)	22	10	1982	S. Sundberg&K. C. Nixon&J. Grimes	TEX
<i>Dyssodia</i>	<i>pinnata</i> var. <i>glabrescens</i>	GALEANA	Galeana, 14, mi, N	99	10	1984	T. J. Ayers&R. W. Scott	TEX
<i>Dyssodia</i>	<i>pinnata</i> var. <i>glabrescens</i>	GALEANA	Entre Ciénega del Toro y Santa Rosa	3	10	1995	Hinton&et al	TEX
<i>Dyssodia</i>	<i>pinnata</i> var. <i>glabrescens</i>	GALEANA	Cerro El Potosí, ladera SW.	28	8	1983	Hinton&et al	TEX
<i>Dyssodia</i>	<i>pinnata</i> var. <i>glabrescens</i>	GALEANA	2 Km W of Rincón de San Antonio on rd to Galeana-Pabillo Hwy intersection, ca 6 Km N of Pabillo	99	10	1984	T. J. Ayers&R. W. Scott	TEX
<i>Dyssodia</i>	<i>pinnata</i> var. <i>glabrescens</i>	GALEANA	Catarino Rodriguez, (El Potosí).	26	5	1983	Hinton&et al	TEX
<i>Dyssodia</i>	<i>pinnata</i> var. <i>glabrescens</i>	GALEANA	Galeana, 15 mi al SW.	2	6	1934	C. H. Mueller&M. T. Mueller	TEX
<i>Dyssodia</i>	<i>pinnata</i> var. <i>glabrescens</i>	GALEANA	Galeana, 15 mi al SW.	2	7	1934	C. H. Mueller&M. T. Mueller	TEX
<i>Dyssodia</i>	<i>pinnata</i> var. <i>glabrescens</i>	GALEANA	Galeana, 7 mi al ESE, Hwy 58.	22	6	1982	W. W. Thomas	TEX
<i>Dyssodia</i>	<i>pinnata</i> var. <i>glabrescens</i>	GALEANA	San Francisco Javier, 15.6 mi al E.	4	7	1985	C. P. Cowan&M. A. Luckow&N. Jacobson	TEX
<i>Dyssodia</i>	<i>pinnata</i> var. <i>glabrescens</i>	GALEANA	Arroyo Hondo, Hacienda San José de Raíces	1	8	1935	C. H. Mueller	TEX
<i>Dyssodia</i>	<i>pinnata</i> var. <i>glabrescens</i>	GALEANA	on W side of Méx 57 in sharp turn, 4.3 Km S of rd to Puerto Méx, ca 4.5 air Km E of El Prado, 10 Km S of Coahuila state line, ca 20 Km NW of San Rafael; Cerro Atravesado, Huachichil	6	4	1990	E. L. Bridges&L. Woodruff	TEX
<i>Dyssodia</i>	<i>pinnata</i> var. <i>glabrescens</i>	GALEANA	Galeana, 4 mi al S, camino a Iturbide, Hwy 60.	8	10	1959	J. Graham&M. C. Johnston	TEX

<i>Dyssodia</i>	<i>pinnata</i> var. <i>glabrescens</i>	GALEANA	Samaniego y La Becerra.	8	12	1989	Hinton&et al	TEX
<i>Dyssodia</i>	<i>pinnata</i> var. <i>glabrescens</i>	GALEANA	Samaniego y La Becerra.	8	9	1989	Hinton&et al	TEX
<i>Dyssodia</i>	<i>pinnata</i> var. <i>glabrescens</i>	GALEANA	Samaniego y La Becerra.	12	9	1989	Hinton&et al	TEX
<i>Dyssodia</i>	<i>pinnata</i> var. <i>glabrescens</i>	GALEANA	Samaniego y La Becerra.	5	9	1989	Hinton&et al	TEX
<i>Dyssodia</i>	<i>pinnata</i> var. <i>glabrescens</i>	GALEANA	Samaniego y La Becerra.	5	9	1989	Hinton&et al	TEX
<i>Dyssodia</i>	<i>pinnata</i> var. <i>glabrescens</i>	GALEANA	Galeana, 12, mi, NW, NE lowermost slopes of Cerro Potosí, along rd to microwave station	20	8	1979	B. L. Turner&F. Davies	TEX
<i>Dyssodia</i>	<i>pinnata</i> var. <i>glabrescens</i>	GALEANA	Ejido La Lagunita, (El Orito), 4.2 Km al N.	30	11	1985	G. Nesom&P. Morgan	TEX
<i>Dyssodia</i>	<i>pinnata</i> var. <i>glabrescens</i>	GALEANA	Cerro El Potosí.	24	5	1988	B. L. Westlund	TEX
<i>Dyssodia</i>	<i>pinnata</i> var. <i>glabrescens</i>	GALEANA	Galeana, 4 mi al N, camino a Rayones.	22	8	1984	M. Lavin	TEX
<i>Dyssodia</i>	<i>pinnata</i> var. <i>glabrescens</i>	GENERAL ZARAGOZA	Puerto Pino	20	10	1978	Hinton et al.	Hinton
<i>Dyssodia</i>	<i>pinnata</i> var. <i>glabrescens</i>	ITURBIDE	Iturbide.	8	9	1962	B. L. Turner&A. M. Powell	TEX
<i>Dyssodia</i>	<i>pinnata</i> var. <i>glabrescens</i>	ITURBIDE	Iturbide, 5 mi al W.	30	9	1960	J. Crutchfield&M. C. Johnston	TEX
<i>Dyssodia</i>	<i>pinnata</i> var. <i>glabrescens</i>	ITURBIDE	Iturbide, 8 mi al W.	19	7	1958	D. S. Correll&I. M. Johnston	LL
<i>Dyssodia</i>	<i>pinnata</i> var. <i>glabrescens</i>	ND	Cerro Potosí, lower slopes	27	8	1987	D. Bogler&T. L. Atkins	TEX
<i>Dyssodia</i>	<i>pinnata</i> var. <i>glabrescens</i>	RAYONES	Cerro Blanco	27	2	1990	Hinton et al.	Hinton
<i>Dyssodia</i>	<i>pinnata</i> var. <i>glabrescens</i>	RAYONES	28 mi S of Los Pozos on Hwy 58 E	28	8	1987	D. Bogler&T. L. Atkins	TEX
<i>Dyssodia</i>	<i>pinnata</i> var. <i>glabrescens</i>	SANTA CATARINA	San Antonio de La Osamenta	29	10	1994	Hinton et al.	Hinton
<i>Dyssodia</i>	<i>pinnata</i> var. <i>glabrescens</i>	SANTA CATARINA	San Antonio de la Osamenta.	29	10	1994	Hinton&et al	TEX
<i>Dyssodia</i>	<i>pinnata</i> var. <i>glabrescens</i>	SANTIAGO	La Ciénega	16	6	1994	Hinton et al.	Hinton
<i>Dyssodia</i>	<i>pinnata</i> var. <i>glabrescens</i>	SANTIAGO	La ciénega de González	16	6	1994	Hinton&et al	TEX
<i>Dyssodia</i>	<i>setifolia</i>	ARAMBERRI	La Ascensión, 4 mi al N.	15	7	1971	S. Sanderson	TEX
<i>Dyssodia</i>	<i>setifolia</i>	DOCTOR ARROYO	San Antonio de Peña Nevada, 2.5 Km al ENE.	3	8	1981	G. Nesom	TEX
<i>Dyssodia</i>	<i>setifolia</i>	DOCTOR ARROYO	Doctor Arroyo, 5.5 mi al W, camino a Matehuala.	27	7	1969	J. A. Mears&H. Mears	TEX
<i>Dyssodia</i>	<i>setifolia</i>	GALEANA	Galeana, 10 mi al E, camino a Iturbide.	18	4	1965	J. Strother	TEX
<i>Dyssodia</i>	<i>setifolia</i>	GALEANA	Río de San José, nr (NUEVO LEON - GALEANA)	2	10	1991	Hinton&et al	TEX
<i>Dyssodia</i>	<i>setifolia</i>	GALEANA	Río de San José, nr (NUEVO LEON - GALEANA)	2	10	1991	Hinton&et al	TEX
<i>Dyssodia</i>	<i>setifolia</i>	GALEANA	Galeana, 9.5 mi al E, Hwy 58.	5	8	1964	R. C. Jackson	TEX
<i>Dyssodia</i>	<i>setifolia</i>	GALEANA	Pabilillo	13	8	1936	M. Taylor	TEX
<i>Dyssodia</i>	<i>setifolia</i>	GALEANA	Ca 2 mi due E of	22	10	1982	S. Sundberg&K.	TEX

			La Rosa, dirt rd over low hills, N of San Fernando (Hwy 57)				C. Nixon&J. Grimes	
<i>Dyssodia</i>	<i>setifolia</i>	GALEANA	Catarino Rodriguez, (El Potosí).	22	4	1984	Hinton&et al	TEX
<i>Dyssodia</i>	<i>setifolia</i>	GALEANA	Galeana, 8 mi al S.	20	7	1958	D. S. Correll&I. M. Johnston	LL
<i>Dyssodia</i>	<i>setifolia</i>	GALEANA	Galeana, 7 mi al E.	4	7	1971	D. S. Seigler&K. M. Becker	TEX
<i>Dyssodia</i>	<i>setifolia</i>	GALEANA	San Roberto, 15.2 mi al S, Hwy 57.	22	8	1984	M. Lavin&A. T. Whittemore&T. L. Atkins	TEX
<i>Dyssodia</i>	<i>setifolia</i>	GALEANA	Arroyo Hondo, Hacienda San José de Raíces	1	8	1935	C. H. Mueller	TEX
<i>Dyssodia</i>	<i>setifolia</i>	GALEANA	Galeana, 2 mi al W, Hwy 60.	20	10	1979	M. J. Warnock&M. Flores	TEX
<i>Dyssodia</i>	<i>setifolia</i>	GALEANA	Galeana, 4 mi al S, camino a Iturbide, Hwy 60.	9	10	1959	J. Graham&M. C. Johnston	TEX
<i>Dyssodia</i>	<i>setifolia</i>	GALEANA	Entronque San Roberto, 7 mi al E, carr a Galeana.	8	10	1959	J. Graham&M. C. Johnston	TEX
<i>Dyssodia</i>	<i>setifolia</i>	GALEANA	Samaniego y La Becerra.	5	9	1989	Hinton&et al	TEX
<i>Dyssodia</i>	<i>setifolia</i>	GALEANA	San Roberto, 5 mi al N, Hwy 57.	6	8	1965	T. F. Stuessy	TEX
<i>Dyssodia</i>	<i>setifolia</i>	GALEANA	8.9 mi E of El Tokio, on Méx 58, rd to Galeana	99	10	1984	T. J. Ayers&R. W. Scott	TEX
<i>Dyssodia</i>	<i>setifolia</i>	GALEANA	San Roberto, 11 mi al E.	16	3	1970	M. D. Whalen	LL
<i>Dyssodia</i>	<i>setifolia</i>	GALEANA	Galeana, 10 mi al SW, Hwy 60.	18	4	1965	J. Strother	TEX
<i>Dyssodia</i>	<i>setifolia</i>	GENERAL ZARAGOZA	El Pino, (Puerto El Pino).	8	2	1989	Hinton&et al	TEX
<i>Dyssodia</i>	<i>setifolia</i>	LINARES	Linares, 31 mi al W, Hwy 57.	26	4	1976	L. E. Urbatsch	LL
<i>Dyssodia</i>	<i>setifolia</i>	LINARES	Linares, 34 mi al W.	26	3	1964	D. Ahshapanek	TEX
<i>Dyssodia</i>	<i>setifolia</i>	ND	25 mi S of San Roberto, on rte 57	16	7	1975	D. S. Seigler&G. Holstein	LL
<i>Dyssodia</i>	<i>setifolia</i>	ND	Ca 1 mi WSW in small valley, 15 mi E of San Rafael off Hwy 57 (NUEVO LEON - ND)	22	7	1977	C. Wells&G. Nesom	LL
<i>Dyssodia</i>	<i>setifolia</i>	ND	San Rafael, 24 Km NW on Hwy 57	21	3	1992	J. L. Neff	TEX
<i>Dyssodia</i>	<i>setifolia</i>	RAYONES	Rayones, 8.265 Km al NW, carr a Santa Rosa.	19	2	1992	Hinton&et al	TEX
<i>Dyssodia</i>	<i>tenuifolia</i>	GALEANA	El Aguililla	29	8	1989	Hinton&et al	TEX
<i>Dyssodia</i>	<i>tenuifolia</i>	GALEANA	El Aguililla, cerca de.	7	10	1989	Hinton&et al	TEX
<i>Dyssodia</i>	<i>tenuifolia</i>	GALEANA	El Aguililla, cerca de.	17	9	1989	Hinton&et al	TEX
<i>Dyssodia</i>	<i>tenuifolia</i>	GALEANA	El Aguililla.	10	12	1996	Hinton&et al	TEX
<i>Dyssodia</i>	<i>tenuiloba</i>	ARAMBERRI	Sandía (Sandía El Grande), 22.55 Km al SW, carr a Santa Gertrudis.	20	7	1993	Hinton&et al	TEX
<i>Dyssodia</i>	<i>tenuiloba</i>	CHINA	China, 22 mi al S.	7	12	1960	J. Crutchfield&M.	TEX

<i>Dyssodia</i>	<i>tenuiloba</i>	MONTERREY	Ciudad Monterrey.	10	7	1971	C. Johnston&C. McMillan H. M. Parker	TEX
<i>Dyssodia</i>	<i>tenuiloba</i>	SABINAS HIDALGO	Ciudad Sabinas Hidalgo, 2.5 mi al N.	20	4	1965	J. Strother	TEX
<i>Dyssodia</i>	<i>tenuiloba</i>	SABINAS HIDALGO	Ciudad Sabinas Hidalgo, 16 mi al N.	20	4	1965	J. Strother	TEX
<i>Engelmannia</i>	<i>pinnatifida</i>	ARAMBERRI	Aramberri, N of	30	11	1989	Hinton et al.	Hinton
<i>Engelmannia</i>	<i>pinnatifida</i>	ARAMBERRI	Aramberri, N of	16	6	1990	Hinton et al.	Hinton
<i>Engelmannia</i>	<i>pinnatifida</i>	ARAMBERRI	Aramberri, N	16	6	1990	Hinton&et al	TEX
<i>Engelmannia</i>	<i>pinnatifida</i>	ARAMBERRI	Aramberri, N	30	11	1989	Hinton&et al	TEX
<i>Engelmannia</i>	<i>pinnatifida</i>	GALEANA	Pablillo	27	6	1983	Hinton et al.	Hinton
<i>Engelmannia</i>	<i>pinnatifida</i>	GALEANA	Pablillo.	27	6	1983	Hinton&et al	TEX
<i>Engelmannia</i>	<i>pinnatifida</i>	GALEANA	Entronque San Roberto, 26.5 mi al E.	26	9	1970	B. L. Turner	TEX
<i>Engelmannia</i>	<i>pinnatifida</i>	GALEANA	Galeana, 15 mi al SW.	19	5	1934	C. H. Mueller&M. T. Mueller	TEX
<i>Engelmannia</i>	<i>pinnatifida</i>	ITURBIDE	Iturbide->Agua Blanca	21	8	1991	Hinton et al.	Hinton
<i>Engelmannia</i>	<i>pinnatifida</i>	ITURBIDE	Iturbide --> Agua Blanca	21	8	1991	Hinton&et al	TEX
<i>Ericameria</i>	<i>riskindii</i>	GALEANA	Ca 15 air Km SW of Galeana on W slope of Mts just S of Cerro Potosí above old abandoned settlement at Santa Rita de Cardeladas	10	10	1983	J. S. Henrickson&W. J. Hess	TEX
<i>Erigeron</i>	<i>basilobatus</i>	ARAMBERRI	La Escondida, W of	3	8	1993	Hinton et al.	Hinton
<i>Erigeron</i>	<i>basilobatus</i>	ARAMBERRI	La Escondida.	3	8	1993	Hinton&et al	TEX
<i>Erigeron</i>	<i>basilobatus</i>	DOCTOR ARROYO	Ca 35 mi NE of Dr Arroyo, NE of San Antonio Peña Nevada, N side of Cerro Peña Nevada, along rd ca 2 mi N of El Puerto	15	9	1988	G. Nesom&J. Wells	TEX
<i>Erigeron</i>	<i>basilobatus</i>	GALEANA	San José de Las Joyas	23	7	1983	Hinton et al.	Hinton
<i>Erigeron</i>	<i>basilobatus</i>	GALEANA	Iturbide->Agua Blanca	21	8	1991	Hinton et al.	Hinton
<i>Erigeron</i>	<i>basilobatus</i>	GALEANA	Agua Blanca, above	25	10	1991	Hinton et al.	Hinton
<i>Erigeron</i>	<i>basilobatus</i>	GALEANA	Agua Blanca.	25	10	1991	Hinton&et al	TEX
<i>Erigeron</i>	<i>basilobatus</i>	GALEANA	Pablillo	18	8	1936	M. Taylor E.	TEX
<i>Erigeron</i>	<i>basilobatus</i>	GALEANA	Pablillo, 8 mi al S, camino a Doctor Arroyo.	23	7	1979	G. Nesom	TEX
<i>Erigeron</i>	<i>basilobatus</i>	GALEANA	San José de las Joyas.	23	7	1983	Hinton&et al	TEX
<i>Erigeron</i>	<i>basilobatus</i>	GALEANA	Galeana, 15 mi al SW.	17	6	1934	C. H. Mueller&M. T. Mueller	TEX
<i>Erigeron</i>	<i>basilobatus</i>	GALEANA	Cerro El Potosí, ladera E.	20	10	1979	M. J. Warnock	TEX
<i>Erigeron</i>	<i>basilobatus</i>	GALEANA	Cerro El Potosí, ladera E.	21	8	1965	D. C. D. de Jong	TEX
<i>Erigeron</i>	<i>basilobatus</i>	GALEANA	Galeana.	24	8	1984	M. Lavin&A. T. Whittemore&T. L. Atkins	TEX

<i>Erigeron</i>	<i>basilobatus</i>	GALEANA	Dieciocho de Marzo, 10.77, mi, SW, along the road to the top of Cerro Potosí	12	10	1984	S. Sundberg&M. Lavin	TEX
<i>Erigeron</i>	<i>basilobatus</i>	GALEANA	Cerro El Potosí.	24	5	1988	B. L. Westlund	TEX
<i>Erigeron</i>	<i>basilobatus</i>	GALEANA	Cerro El Potosí.	2	8	1975	S. Lewis&M. Bierner	LL
<i>Erigeron</i>	<i>basilobatus</i>	GENERAL ZARAGOZA	Puerto Pino	26	6	1978	Hinton et al.	Hinton
<i>Erigeron</i>	<i>basilobatus</i>	GENERAL ZARAGOZA	Cerro El Viejo	7	7	1992	Hinton et al.	Hinton
<i>Erigeron</i>	<i>basilobatus</i>	GENERAL ZARAGOZA	Ca 1.7 mi NNE of La Encantada on rd to Zaragoza	26	8	1989	G. Nesom&J. Norris&J. A. Villarreal&M. A. Carranza P.	TEX
<i>Erigeron</i>	<i>basilobatus</i>	GENERAL ZARAGOZA	up toward Cerro Peña Nevada from Puerto Pinos (at jct to Joya de San Diego on rd from San Antonio de Peña Nevada toward Zaragoza) (NUEVO LEON - GENERAL ZARAGOZA)	25	8	1989	G. Nesom&J. Norris&J. A. Villarreal&M. A. Carranza P.	TEX
<i>Erigeron</i>	<i>basilobatus</i>	GENERAL ZARAGOZA	Cañada La Tinaja.	2	7	1988	T. F. Patterson	TEX
<i>Erigeron</i>	<i>basilobatus</i>	GENERAL ZARAGOZA	Cañada La Tinaja.	3	7	1988	T. F. Patterson	TEX
<i>Erigeron</i>	<i>basilobatus</i>	GENERAL ZARAGOZA	Cañada La Tinaja.	3	7	1988	T. F. Patterson	TEX
<i>Erigeron</i>	<i>basilobatus</i>	GENERAL ZARAGOZA	Cañada La Tinaja.	3	7	1988	T. F. Patterson	TEX
<i>Erigeron</i>	<i>basilobatus</i>	GENERAL ZARAGOZA	Cañada La Tinaja.	3	7	1988	T. F. Patterson	TEX
<i>Erigeron</i>	<i>basilobatus</i>	GENERAL ZARAGOZA	Cañada La Tinaja.	3	7	1988	T. F. Patterson	TEX
<i>Erigeron</i>	<i>basilobatus</i>	GENERAL ZARAGOZA	Cañada La Tinaja.	2	7	1988	T. F. Patterson	TEX
<i>Erigeron</i>	<i>basilobatus</i>	GENERAL ZARAGOZA	El Pino, (Puerto El Pino).	26	6	1978	Hinton&et al	TEX
<i>Erigeron</i>	<i>basilobatus</i>	ITURBIDE	Iturbide --> Agua Blanca	21	8	1991	Hinton&et al	TEX
<i>Erigeron</i>	<i>basilobatus</i>	ITURBIDE	Morro alto, cerro, Sa de Artega, límites con Nuevo León	25	9	1991	J. A. Villareal Q.&M. A. Carranza P.	TEX
<i>Erigeron</i>	<i>basilobatus</i>	MONTEMORELOS	5 Km SE of La Trinidad, on the E side of Sa Cebolla, near Ojo de Agua	99	8	1988	T. F. Patterson	TEX
<i>Erigeron</i>	<i>basilobatus</i>	MONTEMORELOS	6 Km SE of La Trinidad, on a N exposure of Sa Cebolla	99	8	1988	T. F. Patterson	TEX
<i>Erigeron</i>	<i>basilobatus</i>	MONTEMORELOS	La Trinidad (NUEVO LEON - MONTEMORELOS)	9	8	1988	T. F. Patterson	TEX
<i>Erigeron</i>	<i>basilobatus</i>	MONTEMORELOS	La Trinidad (NUEVO LEON - MONTEMORELOS)	9	8	1988	T. F. Patterson	TEX
<i>Erigeron</i>	<i>basilobatus</i>	RAYONES	El Cedral, Sa de Arteaga 30 Km al E de San Antonio de las Alazanas	6	9	1994	J. A. Villarreal&M. A. Carranza P.&J. Encinas	TEX
<i>Erigeron</i>	<i>bigelovii</i>	GALEANA	La Becerra, above	5	9	1989	Hinton et al.	Hinton

<i>Erigeron</i>	<i>bigelovii</i>	GALEANA	2.3 mi NW of Ejido El Potosí, ca 12 mi N of San Roberto jct	24	10	1982	S. Sundberg&K. C. Nixon&J. Grimes	TEX
<i>Erigeron</i>	<i>bigelovii</i>	GALEANA	Ca 2 mi due E of La Rosa, dirt rd over low hills, N of San Fernando (Hwy 57)	22	10	1982	S. Sundberg&K. C. Nixon&J. Grimes	TEX
<i>Erigeron</i>	<i>bigelovii</i>	GALEANA	Samaniego y La Becerra.	5	9	1989	Hinton&et al	TEX
<i>Erigeron</i>	<i>bigelovii</i>	ND	1.5 Km E of El Barrosito, 1.5 Km W of Puerto Prieto, in S part of Sa la Tomita	19	6	1972	F. Chiang C.&T. L. Wendt&M. C. Johnston	LL
<i>Erigeron</i>	<i>bigelovii</i>	ND	Minas Manto Blanco y Sabana Blanca, just N of the Cañón de Potrerillos	17	3	1973	M. C. Johnston&T. L. Wendt&F. Chiang C.	LL
<i>Erigeron</i>	<i>calpicola</i>	ARAMBERRI	Cerro Grande	6	7	1986	Hinton et al.	Hinton
<i>Erigeron</i>	<i>calpicola</i>	ARAMBERRI	La Escondida.	24	8	1965	D. C. D. de Jong	TEX
<i>Erigeron</i>	<i>calpicola</i>	ARAMBERRI	La Soledad (Rusia)	2	8	1980	Hinton&et al	TEX
<i>Erigeron</i>	<i>calpicola</i>	DOCTOR ARROYO	Dr Arroyo	31	7	1990	Hinton et al.	Hinton
<i>Erigeron</i>	<i>calpicola</i>	DOCTOR ARROYO	Ca 34 Km NE of Dr Arroyo, between San Antonio Peña Nevada; at W base of Cerro Peña Nevada	16	10	1988	G. Nesom&D. Morgan	TEX
<i>Erigeron</i>	<i>calpicola</i>	DOCTOR ARROYO	San Antonio de Peña Nevada, 2.5 Km al ENE.	3	8	1981	G. Nesom	TEX
<i>Erigeron</i>	<i>calpicola</i>	DOCTOR ARROYO	San Antonio de Peña Nevada, 3.9 mi al NNE, camino a Zaragoza.	17	10	1984	T. J. Ayers&R. W. Scott	TEX
<i>Erigeron</i>	<i>calpicola</i>	DOCTOR ARROYO	Doctor Arroyo.	31	7	1990	Hinton&et al	TEX
<i>Erigeron</i>	<i>calpicola</i>	GALEANA	El Sauce	16	10	1988	Hinton et al.	Hinton
<i>Erigeron</i>	<i>calpicola</i>	GALEANA	La Becerra, above	12	9	1989	Hinton et al.	Hinton
<i>Erigeron</i>	<i>calpicola</i>	GALEANA	La Becerra, above	12	9	1989	Hinton et al.	Hinton
<i>Erigeron</i>	<i>calpicola</i>	GALEANA	Rancho Aguillilla, near	16	9	1989	Hinton et al.	Hinton
<i>Erigeron</i>	<i>calpicola</i>	GALEANA	La Becerra, above	23	9	1989	Hinton et al.	Hinton
<i>Erigeron</i>	<i>calpicola</i>	GALEANA	La Becerra, above	8	12	1989	Hinton et al.	Hinton
<i>Erigeron</i>	<i>calpicola</i>	GALEANA	Cerro El Gallo	21	2	1990	Hinton et al.	Hinton
<i>Erigeron</i>	<i>calpicola</i>	GALEANA	San José del Río, near	2	10	1991	Hinton et al.	Hinton
<i>Erigeron</i>	<i>calpicola</i>	GALEANA	Galeana->Rayones + 5 Km	27	6	1994	Hinton et al.	Hinton
<i>Erigeron</i>	<i>calpicola</i>	GALEANA	Pablillo, 20 mi al S, camino a Doctor Arroyo.	23	7	1979	G. Nesom	TEX
<i>Erigeron</i>	<i>calpicola</i>	GALEANA	Río de San José, nr (NUEVO LEON - GALEANA)	2	10	1991	Hinton&et al	TEX
<i>Erigeron</i>	<i>calpicola</i>	GALEANA	rd from San Rafael to 18 de Marzo and Galeana, 3.4 mi E of the school in	22	10	1982	S. Sundberg&K. C. Nixon&J. Grimes	TEX

			San Rafael						
<i>Erigeron</i>	<i>calvicola</i>	GALEANA	Entre Ciénega del Toro y Santa Rosa	14	9	1996	Hinton&et al	TEX	
<i>Erigeron</i>	<i>calvicola</i>	GALEANA	Entronque San Roberto, 27 mi al S.	22	7	1969	M. Bierner&B. L. Turner	TEX	
<i>Erigeron</i>	<i>calvicola</i>	GALEANA	Galeana, 4.1 mi al E.	23	7	1979	G. Nesom	TEX	
<i>Erigeron</i>	<i>calvicola</i>	GALEANA	Pabillo, 4 mi al S, camino a Doctor Arroyo.	26	10	1981	L. J. Dorr&K. C. Nixon&J. M. Poole&D. M. Smith	TEX	
<i>Erigeron</i>	<i>calvicola</i>	GALEANA	Galeana, 13.345 Km al N, carr a Rayones.	17	10	1990	Hinton&et al	TEX	
<i>Erigeron</i>	<i>calvicola</i>	GALEANA	Galeana, 13.345 Km al N, carr a Rayones.	27	6	1994	Hinton&et al	TEX	
<i>Erigeron</i>	<i>calvicola</i>	GALEANA	Samaniego y La Becerra.	23	9	1989	Hinton&et al	TEX	
<i>Erigeron</i>	<i>calvicola</i>	GALEANA	Samaniego y La Becerra.	12	9	1989	Hinton&et al	TEX	
<i>Erigeron</i>	<i>calvicola</i>	GALEANA	Samaniego y La Becerra.	12	9	1989	Hinton&et al	TEX	
<i>Erigeron</i>	<i>calvicola</i>	GALEANA	Samaniego y La Becerra.	8	12	1989	Hinton&et al	TEX	
<i>Erigeron</i>	<i>calvicola</i>	GALEANA	El Aguillilla, cerca de.	16	9	1989	Hinton&et al	TEX	
<i>Erigeron</i>	<i>calvicola</i>	GALEANA	Catarino Rodriguez, (El Potosí), 1.5 Km al E, Hwy 57.	22	4	1984	C. P. Cowan&J. Hinton	TEX	
<i>Erigeron</i>	<i>calvicola</i>	GARCÍA	Torre de Microondas Mariposas.	30	5	1981	M. A. Lane&M. E. Leidig	TEX	
<i>Erigeron</i>	<i>calvicola</i>	GENERAL ZARAGOZA	Zaragoza, near	28	7	1993	Hinton et al.	Hinton	
<i>Erigeron</i>	<i>calvicola</i>	GENERAL ZARAGOZA	Zaragoza, cerca de.	28	7	1993	Hinton&et al	TEX	
<i>Erigeron</i>	<i>calvicola</i>	HIGUERAS	Sierra Los Picachos. (NUEVO LEON - HIGUERAS)	22	12	1988	L. E. Brown	TEX	
<i>Erigeron</i>	<i>calvicola</i>	HIGUERAS	Km 65 de la carr de cuota Monterrey-Nuevo Laredo	30	1	1998	J. L. Panero E.&J. Francisco O.&S. L. Johnson&B. Crozier	TEX	
<i>Erigeron</i>	<i>calvicola</i>	ITURBIDE	Iturbide->Agua Blanca	21	8	1991	Hinton et al.	Hinton	
<i>Erigeron</i>	<i>calvicola</i>	ITURBIDE	Iturbide --> Agua Blanca	21	8	1991	Hinton&et al	TEX	
<i>Erigeron</i>	<i>calvicola</i>	MONTERREY	Parque Chipinque.	99	9	1960	R. Ford S.	TEX	
<i>Erigeron</i>	<i>calvicola</i>	MONTERREY	Parque Chipinque.	2	6	1978	B. L. Turner	LL	
<i>Erigeron</i>	<i>calvicola</i>	ND	3.2 mi S of Galeana, just E of rd (NUEVO LEON - ND)	15	10	1984	T. J. Ayers&R. W. Scott	TEX	
<i>Erigeron</i>	<i>calvicola</i>	ND	3.2 mi S of Galeana, just E of rd (NUEVO LEON - ND)	15	10	1984	T. J. Ayers&R. W. Scott	TEX	
<i>Erigeron</i>	<i>calvicola</i>	ND	Nuevo León border along Hwy 57, 18.2 mi N of Galeana->Rayones + 24 km	3	8	1975	S. Lewis	LL	
<i>Erigeron</i>	<i>calvicola</i>	RAYONES	Galeana->Rayones + 24 km	17	10	1990	Hinton et al.	Hinton	
<i>Erigeron</i>	<i>calvicola</i>	RAYONES	Ciénega del Toro->Santa Rosa	14	9	1996	Hinton et al.	Hinton	



<i>Erigeron</i>	<i>calcicola</i>	SALINAS	Mamulique.	23	3	1986	G. Nesom	TEX
<i>Erigeron</i>	<i>calcicola</i>	VICTORIA	Tunalillo	29	10	1994	Hinton et al.	
<i>Erigeron</i>	<i>calcicola</i>	SANTA CATARINA	Tunalillo.	29	10	1994	Hinton&et al	Hinton TEX
<i>Erigeron</i>	<i>calcicola</i>	SANTA CATARINA	Tunalillo.	29	10	1994	Hinton&et al	
<i>Erigeron</i>	<i>calcicola</i>	Villa de Santiago	Los Lirios->El Cercado	29	7	1995	Hinton et al.	Hinton TEX
<i>Erigeron</i>	<i>calcicola</i>	VILLALDAMA	Sa Gomas, in Canyon El Alamo	15	8	1988	T. F. Patterson	TEX
<i>Erigeron</i>	<i>chiangii</i> var. <i>lamprocaulis</i>	VILLALDAMA	Sa Gomas, in Canyon El Alamo	15	8	1988	T. F. Patterson	TEX
<i>Erigeron</i>	<i>divergens</i>	GALEANA	Rancho Aguililla	1	8	1990	Hinton et al.	Hinton TEX
<i>Erigeron</i>	<i>divergens</i>	GALEANA	El Aguililla	8	1	1990	Hinton&et al	TEX
<i>Erigeron</i>	<i>dryophyllus</i>	ARAMBERRI	Aramberri, N of	30	11	1989	Hinton et al.	Hinton TEX
<i>Erigeron</i>	<i>dryophyllus</i>	ARAMBERRI	Aramberri, N	30	11	1989	Hinton&et al	TEX
<i>Erigeron</i>	<i>dryophyllus</i>	GALEANA	Cerro El Gallo	3	5	1987	Hinton et al.	Hinton TEX
<i>Erigeron</i>	<i>dryophyllus</i>	GALEANA	Cerro El Gallo	19	2	1989	Hinton et al.	Hinton TEX
<i>Erigeron</i>	<i>dryophyllus</i>	GALEANA	18 de Marzo, above	30	9	1989	Hinton et al.	Hinton TEX
<i>Erigeron</i>	<i>dryophyllus</i>	GALEANA	Agua Blanca, below	4	7	1992	Hinton et al.	Hinton TEX
<i>Erigeron</i>	<i>dryophyllus</i>	GALEANA	Cerro El Gallo	2	2	1994	Hinton et al.	Hinton TEX
<i>Erigeron</i>	<i>dryophyllus</i>	GALEANA	Galeana, 19 mi al E.	4	6	1971	D. S. Seigler&K. M. Becker	TEX
<i>Erigeron</i>	<i>dryophyllus</i>	GALEANA	Agua Blanca (NUEVO LEON - GALEANA)	4	7	1991	Hinton&et al	TEX
<i>Erigeron</i>	<i>dryophyllus</i>	GALEANA	Galeana, 15 mi al SW.	22	5	1934	C. H. Mueller&M. T. Mueller	TEX
<i>Erigeron</i>	<i>dryophyllus</i>	GALEANA	Dieciocho de marzo	30	9	1989	Hinton&et al	TEX
<i>Erigeron</i>	<i>dryophyllus</i>	GALEANA	Cerro El Potosí.	24	5	1988	B. L. Westlund	TEX
<i>Erigeron</i>	<i>dryophyllus</i>	ITURBIDE	Ebanito, below	12	3	1980	Hinton et al.	Hinton TEX
<i>Erigeron</i>	<i>dryophyllus</i>	ITURBIDE	Las Anacuas	12	5	1980	Hinton et al.	Hinton TEX
<i>Erigeron</i>	<i>dryophyllus</i>	ITURBIDE	Iturbide, 13.765 mi al E, carr a Linares.	18	1	1993	Hinton&et al	TEX
<i>Erigeron</i>	<i>dryophyllus</i>	ITURBIDE	Iturbide, 12 mi al E.	12	3	1971	S. Sanderson	TEX
<i>Erigeron</i>	<i>dryophyllus</i>	ITURBIDE	La Mentira, (Las Anacuas).	12	5	1980	Hinton&et al	TEX
<i>Erigeron</i>	<i>dryophyllus</i>	ITURBIDE	Iturbide, 7 mi al E.	23	7	1979	G. Nesom	TEX
<i>Erigeron</i>	<i>dryophyllus</i>	ITURBIDE	Iturbide, 0.5 mi al E.	23	7	1979	G. Nesom	TEX
<i>Erigeron</i>	<i>dryophyllus</i>	ITURBIDE	Iturbide, 4.7 mi al WNW.	23	7	1979	G. Nesom	TEX
<i>Erigeron</i>	<i>dryophyllus</i>	LINARES	Iturbide->Linares + 17 km	18	1	1993	Hinton et al.	Hinton TEX
<i>Erigeron</i>	<i>dryophyllus</i>	LINARES	Linares, 22.4 mi al W.	4	7	1969	C. R. Broome	TEX
<i>Erigeron</i>	<i>dryophyllus</i>	LINARES	Linares, 16 mi al W, carr a Galeana.	8	9	1962	B. L. Turner&A. M. Powell	TEX
<i>Erigeron</i>	<i>dryophyllus</i>	LINARES	Linares, 6.9, mi, W, carretera 58	23	10	1981	L. J. Dorr&K. C. Nixon&J. M. Poole&D. M. Smith	TEX
<i>Erigeron</i>	<i>dryophyllus</i>	LINARES	Linares, 21 mi al W.	16	3	1976	M. D. Whalen	LL
<i>Erigeron</i>	<i>dryophyllus</i>	LINARES	Linares, 58 Km al W.	19	3	1987	S. Ginzburg&M. C. Johnston	TEX
<i>Erigeron</i>	<i>dryophyllus</i>	LINARES	Linares, 25 mi al W, carr a Galeana.	16	3	1976	M. D. Whalen	TEX

<i>Erigeron</i>	<i>dryophyllus</i>	LINARES	El Ebanito, cerca de.	12	3	1980	Hinton&et al	TEX
<i>Erigeron</i>	<i>dryophyllus</i>	LINARES	Linares, 23.5 mi al W, carr a Galeana.	19	7	1958	D. S. Correll&I. M. Johnston	LL
<i>Erigeron</i>	<i>dryophyllus</i>	LINARES	Linares, 14.4 mi al W, camino a Entronque San Roberto.	23	10	1981	L. J. Dorr&K. C. Nixon&J. M. Poole&D. M. Smith	TEX
<i>Erigeron</i>	<i>dryophyllus</i>	LINARES	Ca 18 mi WSW of Linares on Hwy 58, 4.7 mi E of jct in Iturbide; S side of canyon	19	6	1987	G. Nesom&J. Norris&L. Porterfield	TEX
<i>Erigeron</i>	<i>dryophyllus</i>	LINARES	Linares, 15.8 mi al W.	4	7	1969	C. R. Broome	TEX
<i>Erigeron</i>	<i>dryophyllus</i>	MONTERREY	Ciudad de Monterrey, Sa madre (NUEVO LEON - MONTERREY)	27	3	1906	C. G. Pringle	LL
<i>Erigeron</i>	<i>dryophyllus</i>	MONTERREY	Ciudad Monterrey.	14	3	1976	D. S. Lewis	LL
<i>Erigeron</i>	<i>dryophyllus</i>	ND	1.5 mi from San Isidro in the canyon between there and San Juan Bautiste; along the rd from Cola de Caballo to Saltillo (NUEVO LEON - ND)	11	5	1992	M. H. Mayfield&B. G. Milligan&C. McCall	TEX
<i>Erigeron</i>	<i>dryophyllus</i>	ND	Río Ramos near Los Adjuntas, in the Sa Madre Cañón El Diente.	5	9	1992	J. A. Soule&T. F. Patterson&A. LeDuc D.	TEX
<i>Erigeron</i>	<i>dryophyllus</i>	SANTA CATARINA		10	4	1965	J. S. Marroquín de la F.	TEX
<i>Erigeron</i>	<i>dryophyllus</i>	SANTIAGO	Cola de Caballo, 7 Km al W.	22	3	1992	J. L. Neff	TEX
<i>Erigeron</i>	<i>dryophyllus</i>	SANTIAGO	Salto de Agua Cola de Caballo, 15 mi al W.	15	4	1979	B. L. Turner	TEX
<i>Erigeron</i>	<i>dryophyllus</i>	SANTIAGO	Salto de Agua Cola de Caballo.	3	3	1986	G. Nesom	TEX
<i>Erigeron</i>	<i>dryophyllus</i>	VILLALDAMA	Sa Gomas, in Canyon El Alamo (NUEVO LEON - VILLALDAMA)	15	8	1988	T. F. Patterson	TEX
<i>Erigeron</i>	<i>flagellaris</i>	GALEANA	La Becerra, above	21	10	1989	Hinton et al.	Hinton
<i>Erigeron</i>	<i>flagellaris</i>	GALEANA	San Pablo->San Pedro Sotolar	11	7	1998	Hinton et al.	Hinton
<i>Erigeron</i>	<i>flagellaris</i>	GALEANA	W of town of San Pablo, on rd from San Rafael jct, overlooking San Pablo	27	8	1989	G. Nesom&J. Norris	TEX
<i>Erigeron</i>	<i>flagellaris</i>	GALEANA	San José de las Joyas.	22	7	1983	Hinton&et al	TEX
<i>Erigeron</i>	<i>flagellaris</i>	GALEANA	San Pablo, 5 Km al NW, camino a San Pedro Sotolar.	11	7	1998	Hinton&et al	TEX
<i>Erigeron</i>	<i>flagellaris</i>	GALEANA	Samaniego y La Becerra.	21	10	1989	Hinton&et al	TEX
<i>Erigeron</i>	<i>gypsoverus</i>	ARAMBERRI	La Ascensión.	14	5	1991	Hinton&et al	TEX
<i>Erigeron</i>	<i>gypsoverus</i>	GALEANA	Pablillo	28	6	1983	Hinton et al.	Hinton
<i>Erigeron</i>	<i>gypsoverus</i>	GALEANA	Ascención->Y + 33 km	14	5	1991	Hinton et al.	Hinton

<i>Erigeron</i>	<i>gypsoverus</i>	GALEANA	La Poza->Río de San José	31	5	1992	Hinton et al.	Hinton
<i>Erigeron</i>	<i>gypsoverus</i>	GALEANA	Ca 5 Km NW of Village of Río San José, Río San José Canyon Pablillo.	18	9	1993	G. Nesom&M. H. Mayfield&G. S. Hinton	TEX
<i>Erigeron</i>	<i>gypsoverus</i>	GALEANA	Pablillo.	21	5	1934	C. H. Mueller&M. T. Mueller	TEX
<i>Erigeron</i>	<i>gypsoverus</i>	GALEANA	Pablillo.	28	6	1983	Hinton&et al	TEX
<i>Erigeron</i>	<i>gypsoverus</i>	GALEANA	La Poza, 21.375 Km al SE, carr a Río de San José. E of Hwy 31; ca 7 mi S of Galeana	31	5	1992	Hinton&et al	TEX
<i>Erigeron</i>	<i>gypsoverus</i>	GALEANA	12.5 mi S of La Poza jct (near Galeana) on rd to Dr Arroyo	25	10	1982	S. Sundberg&K. C. Nixon&J. Grimes	TEX
<i>Erigeron</i>	<i>gypsoverus</i>	GALEANA	Entronque San Roberto, 12.6 mi al E, camino a Linares.	2	8	1975	S. Lewis	LL
<i>Erigeron</i>	<i>gypsoverus</i>	GALEANA	Galeana, 3.1 mi al S.	26	9	1970	B. L. Turner	TEX
<i>Erigeron</i>	<i>gypsoverus</i>	GALEANA	Galeana, 3.1 mi al S.	23	7	1979	G. Nesom	TEX
<i>Erigeron</i>	<i>gypsoverus</i>	ITURBIDE	Iturbide->Camarones	13	9	1991	Hinton et al.	Hinton
<i>Erigeron</i>	<i>gypsoverus</i>	ITURBIDE	Iturbide -> Camarones	13	9	1991	Hinton&et al	TEX
<i>Erigeron</i>	<i>gypsoverus</i>	LINARES	Linares, 40.7 mi al W.	4	7	1968	W. R. Anderson&C. Anderson	TEX
<i>Erigeron</i>	<i>gypsoverus</i>	ND	1.5 mi N of Pablillo, on Hwy 51	28	8	1982	L. E. Gieschen	TEX
<i>Erigeron</i>	<i>gypsoverus</i>	ND	Ca 18 mi E of San Roberto Junction along Hwy 60, 0.5 mi N of intersection to Dr Arroyo. E side of rd	2	11	1980	B. L. Turner&G. L. Turner	TEX
<i>Erigeron</i>	<i>hintoniorum</i>	GALEANA	Martha La (Sierra), Morro El (Cerro) ladera S	17	6	1985	McDonald	TEX
<i>Erigeron</i>	<i>metrius</i>	BUSTAMANTE	Bustamante, 1.4 Km al N.	15	3	1983	C. P. Cowan&K. C. Nixon	TEX
<i>Erigeron</i>	<i>metrius</i>	DOCTOR ARROYO	Capadero El (Capadero Grande)	20	10	1984	J. G. Saunders&K. C. Nixon	LL
<i>Erigeron</i>	<i>metrius</i>	GALEANA	Pablillo, 4 mi al S, camino a Doctor Arroyo.	26	10	1981	L. J. Dorr&K. C. Nixon&J. M. Poole&D. M. Smith	TEX
<i>Erigeron</i>	<i>metrius</i>	GALEANA	Galeana, 15, mi, S, rd from Pablillo to Cieneguillas, carretera 2	28	6	1934	C. H. Mueller&M. T. Mueller	TEX
<i>Erigeron</i>	<i>metrius</i>	ITURBIDE	4.1 mi S of Iturbide (Hwy 60), Loma La Bandera, NW of Ejido Santa Rosa	26	10	1982	S. Sundberg&K. C. Nixon&J. Grimes	TEX
<i>Erigeron</i>	<i>metrius</i>	ITURBIDE	Iturbide.	21	8	1965	D. C. D. de Jong	TEX
<i>Erigeron</i>	<i>metrius</i>	ITURBIDE	Entronque de Iturbide con carretera 58, 7.1, mi, E, WSW de Linares	19	6	1987	G. Nesom&J. Norris&M. Martínez&L. Porterfield	TEX

<i>Erigeron</i>	<i>metrius</i>	ITURBIDE	Iturbide, 1 mi al W.	23	10	1981	L. J. Dorr&K. C. Nixon&J. M. Poole&D. M. Smith	TEX
<i>Erigeron</i>	<i>metrius</i>	ND	6.9 mi N of Galeana, on dirt rd to San Lucas (NUEVO LEON - ND)	10	10	1985	B. L. Turner&T. J. Ayers&R. W. Scott	TEX
<i>Erigeron</i>	<i>metrius</i>	ND	Mamalique Pass, S of Sabinas Hidalgo	12	10	1985	B. L. Turner&T. J. Ayers&R. W. Scott	TEX
<i>Erigeron</i>	<i>metrius</i>	ND	Chipinque Mesa, SW of Monterrey, motel on Mt Sabinas Hidalgo.	12	10	1985	B. L. Turner&T. J. Ayers&R. W. Scott	TEX
<i>Erigeron</i>	<i>metrius</i>	SABINAS HIDALGO	Sabinas Hidalgo.	16	3	1981	B. L. Turner&G. L. Turner	TEX
<i>Erigeron</i>	<i>metrius</i>	SABINAS HIDALGO	Ciudad Sabinas Hidalgo.	13	3	1976	D. S. Lewis	LL
<i>Erigeron</i>	<i>metrius</i>	SABINAS HIDALGO	Ciudad Sabinas Hidalgo, 20 mi al S.	16	3	1976	M. D. Whalen	LL
<i>Erigeron</i>	<i>metrius</i>	SALINAS VICTORIA	Microondas Mamulique	23	3	1986	G. Nesom	TEX
<i>Erigeron</i>	<i>metrius</i>	SAN PEDRO GARZA GARCÍA	Chipinque.	18	7	1971	H. M. Parker	LL
<i>Erigeron</i>	<i>metrius</i>	SANTIAGO	Cola de Caballo, near	12	5	1994	Hinton et al.	Hinton
<i>Erigeron</i>	<i>metrius</i>	SANTIAGO	Areas cercanas Cola de Caballo (NUEVO LEON - SANTIAGO)	20	6	1984	J. A. Villarreal&M. A. Carranza P.&M. Vázquez T.	TEX
<i>Erigeron</i>	<i>metrius</i>	SANTIAGO	Cola de Caballo, cerca de.	12	5	1994	Hinton&et al	TEX
<i>Erigeron</i>	<i>metrius</i>	SANTIAGO	Salto de Agua Cola de Caballo.	30	11	1958	W. M. Thompson	TEX
<i>Erigeron</i>	<i>mimegletes</i>	MONTEMORELOS	Montemorelos.	8	4	1947	H. Kelley	TEX
<i>Erigeron</i>	<i>mimegletes</i>	SABINAS HIDALGO	Ciudad Sabinas Hidalgo, 5 Km al N.	23	3	1986	G. Nesom	TEX
<i>Erigeron</i>	<i>modestus</i>	ARAMBERRI	Aramberri, N of	30	11	1989	Hinton et al.	Hinton
<i>Erigeron</i>	<i>modestus</i>	ARAMBERRI	Aramberri, N of	1	9	1990	Hinton et al.	Hinton
<i>Erigeron</i>	<i>modestus</i>	ARAMBERRI	Aramberri, N	30	11	1989	Hinton&et al	TEX
<i>Erigeron</i>	<i>modestus</i>	ARAMBERRI	Aramberri, N	1	9	1990	Hinton&et al	TEX
<i>Erigeron</i>	<i>modestus</i>	BUSTAMANTE	Sa Gomas, in Bustamante Canyon along the Río Sabinas	13	8	1988	T. F. Patterson	TEX
<i>Erigeron</i>	<i>modestus</i>	BUSTAMANTE	Sa Gomas, Bustamante Canyon, N exposure	13	8	1988	T. F. Patterson	TEX
<i>Erigeron</i>	<i>modestus</i>	BUSTAMANTE	Sa Gomas, Bustamante Canyon, N exposure	13	8	1988	T. F. Patterson	TEX
<i>Erigeron</i>	<i>modestus</i>	BUSTAMANTE	Along switchbacks of rd below the Grutas de Bustamante; from opening of cave to ca 4 rd Km below cave	18	3	1994	M. H. Mayfield&C. Ferguson&A. L. Hempel	TEX
<i>Erigeron</i>	<i>modestus</i>	GALEANA	Cerro El Potosí, 6 km E of	27	6	1984	Hinton et al.	Hinton
<i>Erigeron</i>	<i>modestus</i>	GALEANA	Catarino Rodriguez, (El Potosí), 6 Km al	27	6	1984	Hinton&et al	TEX

<i>Erigeron</i>	<i>modestus</i>	GENERAL ZARAGOZA	E. N side of Peña Nevada, at Puerto Pinos and jct with rd to Joya de San Diego, on rd up from San Antonio de Peña Nevada	23	8	1989	G. Nesom&J. Norris&J. A. Villarreal&M. A. Carranza P.	TEX
<i>Erigeron</i>	<i>modestus</i>	MIER Y NORIEGA	Refugio de los Cerros Blancos, W of	31	7	1999	Hinton et al.	Hinton
<i>Erigeron</i>	<i>modestus</i>	ND	Sa Gomas, along the rd into Canyon El Alamo	16	10	1993	T. F. Patterson&L. A. Prather&A. L. Hempel&C. Ferguson&H. Kim&J. Clement	TEX
<i>Erigeron</i>	<i>modestus</i>	ND	Cañón Bustamante, where the Sabinas River divides the Sa Morena and the Sa Bustamante; along the E-most drainage on the S side of the river (NUEVO LEON - ND)	17	10	1993	L. A. Prather&T. F. Patterson	TEX
<i>Erigeron</i>	<i>modestus</i>	RAYONES	Sa Madre Oriental, just E of rd leading from Rayones to Galeana, 13.6 mi from middle of bridge across Río Pilon	9	4	1994	T. F. Patterson&K. Clary&J. Clary	TEX
<i>Erigeron</i>	<i>onofrensis</i>	GENERAL ZARAGOZA	Picacho San Onofre	25	6	1978	Hinton et al.	Hinton
<i>Erigeron</i>	<i>onofrensis</i>	GENERAL ZARAGOZA	Trail from Cañada La Tinaja to Rancho La Encantada (NUEVO LEON - GENERAL ZARAGOZA)	4	7	1988	T. F. Patterson	TEX
<i>Erigeron</i>	<i>onofrensis</i>	GENERAL ZARAGOZA	ridge NE of Cerro Peña Nevada, on N side of ridge	23	8	1989	G. Nesom&J. Norris	TEX
<i>Erigeron</i>	<i>onofrensis</i>	GENERAL ZARAGOZA	Peña Nevada, Sierra, lado E	5	7	1985	McDonald	TEX
<i>Erigeron</i>	<i>onofrensis</i>	GENERAL ZARAGOZA	San Onofre, Picacho.	25	6	1978	Hinton&et al	TEX
<i>Erigeron</i>	<i>palmeri</i>	ARAMBERRI	La Escondida->San Francisco	23	7	1993	Hinton et al.	Hinton
<i>Erigeron</i>	<i>palmeri</i>	ARAMBERRI	La Escondida, 22.36 Km al NE, carr a San Francisco de Leos.	23	7	1993	Hinton&et al	TEX
<i>Erigeron</i>	<i>palmeri</i>	DOCTOR ARROYO	Doctor Arroyo, 30 Km al E.	27	7	1977	G. Nesom	TEX
<i>Erigeron</i>	<i>palmeri</i>	GENERAL ZARAGOZA	Cerro El Viejo	7	7	1992	Hinton et al.	Hinton
<i>Erigeron</i>	<i>palmeri</i>	GENERAL ZARAGOZA	Cerro El Viejo	29	7	1992	Hinton et al.	Hinton
<i>Erigeron</i>	<i>palmeri</i>	GENERAL ZARAGOZA	Cerro El Viejo	3	8	1993	Hinton et al.	Hinton
<i>Erigeron</i>	<i>palmeri</i>	GENERAL ZARAGOZA	Cerro El Viejo	22	9	1993	Hinton et al.	Hinton

<i>Erigeron</i>	<i>palmeri</i>	ZARAGOZA GENERAL ZARAGOZA	Trail from Cañada La Tinaja to Rancho La Encantada (NUEVO LEON - GENERAL ZARAGOZA)	4	7	1988	T. F. Patterson	TEX
<i>Erigeron</i>	<i>palmeri</i>	GENERAL ZARAGOZA	Trail from Cañada La Tinaja to Rancho La Encantada (NUEVO LEON - GENERAL ZARAGOZA)	4	7	1988	T. F. Patterson	TEX
<i>Erigeron</i>	<i>palmeri</i>	GENERAL ZARAGOZA	Trail from Cañada La Tinaja to Rancho La Encantada (NUEVO LEON - GENERAL ZARAGOZA)	4	7	1988	T. F. Patterson	TEX
<i>Erigeron</i>	<i>palmeri</i>	GENERAL ZARAGOZA	Trail from Cañada La Tinaja to Rancho La Encantada (NUEVO LEON - GENERAL ZARAGOZA)	4	7	1988	T. F. Patterson	TEX
<i>Erigeron</i>	<i>palmeri</i>	GENERAL ZARAGOZA	Ca 1.7 mi NNE of La Encantada on rd to Zaragoza	26	8	1989	G. Nesom&J. Norris&J. A. Villarreal&M. A. Carranza P.	TEX
<i>Erigeron</i>	<i>palmeri</i>	GENERAL ZARAGOZA	N of Siberia, on rd from San Antonio de Peña Nevada to Zaragoza, 2.6 mi S of La Encantada on S side of main ridge	26	8	1989	G. Nesom&J. Norris&J. A. Villarreal&M. A. Carranza P.	TEX
<i>Erigeron</i>	<i>palmeri</i>	GENERAL ZARAGOZA	Cañada La Tinaja.	4	7	1988	T. F. Patterson	TEX
<i>Erigeron</i>	<i>palmeri</i>	GENERAL ZARAGOZA	Zaragoza, 7.5 mi al S, camino a San Antonio Peña Nevada.	2	8	1977	G. Nesom	TEX
<i>Erigeron</i>	<i>pattersonii</i>	GALEANA	Ciénega del Toro->Santa Rosa	3	10	1995	Hinton et al.	Hinton TEX
<i>Erigeron</i>	<i>pattersonii</i>	GALEANA	Entre Ciénega del Toro y Santa Rosa	3	10	1995	Hinton&et al	
<i>Erigeron</i>	<i>pattersonii</i>	RAYONES	Rayones->Galeana	14	9	1996	Hinton et al.	Hinton TEX
<i>Erigeron</i>	<i>pattersonii</i>	RAYONES	Rayones, 13.215 Km al S, carr a Galeana.	14	9	1996	Hinton&et al	
<i>Erigeron</i>	<i>pinkavii</i>	ND	Minas Manto Blanco y Sabana Blanca, just N of the Cañón de Potrerillos	17	3	1973	M. C. Johnston&T. L. Wendt&F. Chiang C.	LL
<i>Erigeron</i>	<i>pinkavii</i>	ND	7 mi NE of Las Estacas (about midway between Monclova and Minas on Hwy 53) on private ranch rd towards Lechuguilla	18	10	1993	L. A. Prather&T. F. Patterson&A. L. Hempel	TEX
<i>Erigeron</i>	<i>pinkavii</i>	ND	N of Monterrey-	18	10	1993	T. F.	TEX

			Monclova Hwy 53, 7 mi N of Rancho Las Estacas on one of several rds leading from headquarters- this rd passes two watering holes and ends here				Patterson&L. A. Prather&A. L. Hempel	
<i>Erigeron</i>	<i>pinkavii</i>	ND	16 Km N of Rancho Estacas, on the rd to Rancho Lechuguillal	16	3	1973	M. C. Johnston&T. L. Wendt&F. Chiang C.	LL
<i>Erigeron</i>	<i>potosinus</i>	GALEANA	Cerro El Potosí	20	7	1969	Hinton et al.	Hinton
<i>Erigeron</i>	<i>potosinus</i>	GALEANA	San José de Las Joyas	28	8	1983	Hinton et al.	Hinton TEX
<i>Erigeron</i>	<i>potosinus</i>	GALEANA	San José de las Joyas.	28	8	1983	Hinton&et al	TEX
<i>Erigeron</i>	<i>potosinus</i>	GALEANA	Cerro El Potosí, ladera E.	13	9	1960	J. H. Beaman	TEX
<i>Erigeron</i>	<i>potosinus</i>	GALEANA	Dieciocho de Marzo, 10.77, mi, SW, along the road to the top of Cerro Potosí	12	10	1984	S. Sundberg&M. Lavin	TEX
<i>Erigeron</i>	<i>potosinus</i>	GALEANA	Cerro El Potosí (NUEVO LEON - GALEANA)	20	7	1969	B. Hinton	TEX
<i>Erigeron</i>	<i>potosinus</i>	GALEANA	Cerro El Potosí.	2	8	1975	S. Lewis	LL
<i>Erigeron</i>	<i>potosinus</i>	GALEANA	Cerro El Potosí.	24	7	1977	G. Nesom	TEX
<i>Erigeron</i>	<i>potosinus</i>	GALEANA	Cerro El Potosí.	24	7	1977	G. Nesom	TEX
<i>Erigeron</i>	<i>potosinus</i>	GALEANA	Cerro El Potosí.	20	10	1979	M. J. Warnock	TEX
<i>Erigeron</i>	<i>potosinus</i>	GALEANA	Microondas Radio Faro El Potosí.	2	8	1975	S. Lewis	LL
<i>Erigeron</i>	<i>potosinus</i>	GALEANA	Microondas Radio Faro El Potosí.	2	8	1975	S. Lewis	LL
<i>Erigeron</i>	<i>potosinus</i>	GENERAL ZARAGOZA	Ca 2-3 mi N of Siberia, on rd from San Antonio de Peña Nevada to Zaragoza (NUEVO LEON - GENERAL ZARAGOZA)	26	8	1989	G. Nesom&J. Norris&J. A. Villarreal&M. A. Carranza P.	TEX
<i>Erigeron</i>	<i>potosinus</i>	ND	Cerro Potosí	27	8	1987	D. Bogler&T. L. Atkins	TEX
<i>Erigeron</i>	<i>potosinus</i>	ND	Cerro Potosí	13	9	1960	D. C. D. de Jong	TEX
<i>Erigeron</i>	<i>pubescens</i>	ARAMBERRI	Aramberri, N of	16	6	1990	Hinton et al.	Hinton
<i>Erigeron</i>	<i>pubescens</i>	ARAMBERRI	Puerto Anteojos	16	6	1990	Hinton et al.	Hinton
<i>Erigeron</i>	<i>pubescens</i>	ARAMBERRI	Cerro El Viejo	28	7	1993	Hinton et al.	Hinton
<i>Erigeron</i>	<i>pubescens</i>	ARAMBERRI	Cerro El Viejo	3	8	1993	Hinton et al.	Hinton
<i>Erigeron</i>	<i>pubescens</i>	ARAMBERRI	Aramberri, N	16	6	1990	Hinton&et al	TEX
<i>Erigeron</i>	<i>pubescens</i>	ARAMBERRI	Puerto de Anteojos.	16	6	1990	Hinton&et al	TEX
<i>Erigeron</i>	<i>pubescens</i>	ARAMBERRI	rd from Sta Engracia toward Dulces Nombres, 9.7 rd mi W of Paraje de los Caballos, 2 rd mi SE of Dulces Nombres, along S side of Cañada Ramirez	22	9	1994	G. Nesom&M. H. Mayfield&J. Hinton	TEX
<i>Erigeron</i>	<i>pubescens</i>	ARAMBERRI	Vista Hermosa.	16	7	1949	L. R. Stanford&L.	TEX

<i>Erigeron</i>	<i>pubescens</i>	DOCTOR ARROYO	Sn Antonio de Peña Nevada	23	8	1989	A. Taylor&S. M. Lauber G. Nesom&J. Norris&J. A. Villarreal&M. A. Carranza P.	TEX
<i>Erigeron</i>	<i>pubescens</i>	GALEANA	Pablillo	5	5	1983	Hinton et al.	Hinton
<i>Erigeron</i>	<i>pubescens</i>	GALEANA	San José de Las Joyas	22	7	1983	Hinton et al.	Hinton
<i>Erigeron</i>	<i>pubescens</i>	GALEANA	San José de Las Joyas	22	7	1983	Hinton et al.	Hinton
<i>Erigeron</i>	<i>pubescens</i>	GALEANA	Ca 2 Km E of La Poza toward Río San José, SW of Sa Tapias	18	9	1993	G. Nesom&M. H. Mayfield&G. S. Hinton	TEX
<i>Erigeron</i>	<i>pubescens</i>	GALEANA	Pablillo.	5	5	1983	Hinton&et al	TEX
<i>Erigeron</i>	<i>pubescens</i>	GALEANA	Puerto de Cieneguillas, cerca de.	23	8	1965	D. C. D. de Jong	TEX
<i>Erigeron</i>	<i>pubescens</i>	GALEANA	Ca 5 mi S of Tanquecillos on rd between San Rafael jct and Galeana; looking N down into valley of San Pablo and Tanquecillos	27	8	1989	G. Nesom&J. Norris	TEX
<i>Erigeron</i>	<i>pubescens</i>	GALEANA	0.5 mi S of San Pablo, between San Pablo and Tanquecillos on rd toward Galeana	27	8	1989	G. Nesom&J. Norris	TEX
<i>Erigeron</i>	<i>pubescens</i>	GALEANA	Ca 2 mi due E of La Rosa, dirt rd over low hills, N of San Fernando (Hwy 57)	22	10	1982	S. Sundberg&K. C. Nixon&J. Grimes	TEX
<i>Erigeron</i>	<i>pubescens</i>	GALEANA	San José de las Joyas.	22	7	1983	Hinton&et al	TEX
<i>Erigeron</i>	<i>pubescens</i>	GALEANA	San José de las Joyas.	22	7	1983	Hinton&et al	TEX
<i>Erigeron</i>	<i>pubescens</i>	GALEANA	Puerto de Cieneguillas, 7 Km al NW.	23	8	1965	D. C. D. de Jong	TEX
<i>Erigeron</i>	<i>pubescens</i>	GALEANA	Galeana, 15 mi al SW.	14	5	1934	C. H. Mueller&M. T. Mueller	TEX
<i>Erigeron</i>	<i>pubescens</i>	GALEANA	San Pedro Sotolar, 0.9 mi al NW.	31	5	1983	L. J. Dorr&L. C. Barnett&C. P. Cowan	TEX
<i>Erigeron</i>	<i>pubescens</i>	GALEANA	Arroyo Hondo, Hacienda San José de Raíces	1	8	1935	C. H. Mueller	TEX
<i>Erigeron</i>	<i>pubescens</i>	GALEANA	Cerro El Potosí, ladera E.	23	8	1965	D. C. D. de Jong	TEX
<i>Erigeron</i>	<i>pubescens</i>	GALEANA	Along Hwy 60, from Linares to San Roberto, between Kms 83 and 84, 1 Km W of San Marcos and 16 Kms E of San Roberto	23	8	1965	D. C. D. de Jong	TEX
<i>Erigeron</i>	<i>pubescens</i>	GALEANA	Galeana.	26	8	1989	G. Nesom&J. Norris	TEX
<i>Erigeron</i>	<i>pubescens</i>	GALEANA	Galeana.	24	8	1984	M. Lavin&A. T. Whittemore&T. L. Atkins	TEX
<i>Erigeron</i>	<i>pubescens</i>	GALEANA	Cerro El Potosí.	22	8	1965	D. C. D. de Jong	TEX



<i>Erigeron</i>	<i>pubescens</i>	GALEANA	Cerro El Potosí.	2	8	1975	S. Lewis&M. Bierner	LL
<i>Erigeron</i>	<i>pubescens</i>	GENERAL ZARAGOZA	Dulces Nombres	2	8	1994	Hinton et al.	Hinton
<i>Erigeron</i>	<i>pubescens</i>	GENERAL ZARAGOZA	Ca 3 mi S of Zaragoza on rd to La Encantada, 8.7 mi from La Encantada.	26	8	1989	G. Nesom&J. Norris	TEX
<i>Erigeron</i>	<i>pubescens</i>	GENERAL ZARAGOZA	6.9 mi NNE of La Encantada on rd to Zaragoza. (NUEVO LEON - GENERAL ZARAGOZA)	26	8	1989	G. Nesom&J. Norris&J. A. Villarreal&M. A. Carranza P.	TEX
<i>Erigeron</i>	<i>pubescens</i>	GENERAL ZARAGOZA	Ca 2-3 mi N of Siberia, on rd from San Antonio de Peña Nevada to Zaragoza (NUEVO LEON - GENERAL ZARAGOZA)	26	8	1989	G. Nesom&J. Norris&J. A. Villarreal&M. A. Carranza P.	TEX
<i>Erigeron</i>	<i>pubescens</i>	GENERAL ZARAGOZA	Zaragoza, 2.6 mi al S, camino a La Encantada.	20	5	1988	B. L. Westlund	TEX
<i>Erigeron</i>	<i>pubescens</i>	GENERAL ZARAGOZA	Dulces Nombres (Santa Teresa)	2	8	1994	Hinton&et al	TEX
<i>Erigeron</i>	<i>pubescens</i>	GENERAL ZARAGOZA	Ca 3-7 Km ESE of Zaragoza; ca 3 air Km E of Zaragoza, W to WSW of Cerro El Viejo peak on local, 1-track rd; between rd and Cañada El Sauz	23	9	1993	J. Nesom&M. H. Mayfield&G. B. Hinton	TEX
<i>Erigeron</i>	<i>pubescens</i>	LINARES	Linares, 15.8 mi al W.	4	7	1969	C. R. Broome	TEX
<i>Erigeron</i>	<i>pubescens</i>	MONTEMORELOS	5 Km SE of La Trinidad, on the E side of Sa Cebolla, near Ojo de Agua	7	8	1988	T. F. Patterson	TEX
<i>Erigeron</i>	<i>pubescens</i>	MONTEMORELOS	5 Km SE of La Trinidad, on the E side of Sa Cebolla, near Ojo de Agua	99	8	1988	T. F. Patterson	TEX
<i>Erigeron</i>	<i>pubescens</i>	SANTIAGO	Along rd from Potrero Redondo to Dos Adjuntas	10	8	1988	T. F. Patterson	TEX
<i>Erigeron</i>	<i>tenellus</i>	SABINAS HIDALGO	Ciudad Sabinas Hidalgo, 2, mi, N, carretera 41	26	3	1944	N. T. Heard&G. L. Webster&F. A. Barkley	TEX
<i>Erigeron</i>	<i>tenellus</i>	SABINAS HIDALGO	Ciudad Sabinas Hidalgo, 2, mi, N, carretera 41	26	3	1945	N. T. Heard&G. L. Webster&F. A. Barkley	TEX
<i>Erigeron</i>	<i>tenellus</i>	SANTIAGO	Cañón El Huajuco.	26	2	1946	J. C. Johnson&F. A. Barkley	TEX
<i>Erigeron</i>	<i>turnerorum</i>	SABINAS HIDALGO	Ciudad Sabinas Hidalgo.	13	3	1976	D. S. Lewis	LL
<i>Erigeron</i>	<i>turnerorum</i>	SABINAS HIDALGO	Ciudad Sabinas Hidalgo, 40 Km al S.	26	3	1993	G. Nesom&B. L. Turner&J. Bain	TEX
<i>Erigeron</i>	<i>turnerorum</i>	SALINAS VICTORIA	Microondas Mamulique	23	3	1986	G. Nesom	TEX
<i>Erigeron</i>	<i>veracruzensis</i>	ARAMBERRI	Aramberri, N of	30	11	1989	Hinton et al.	Hinton
<i>Erigeron</i>	<i>veracruzensis</i>	ARAMBERRI	Aramberri, N of	16	6	1990	Hinton et al.	Hinton

<i>Erigeron</i>	<i>veracruzensis</i>	ARAMBERRI	Aramberri, N of	1	9	1990	Hinton et al.	Hinton
<i>Erigeron</i>	<i>veracruzensis</i>	ARAMBERRI	Cerro El Viejo	28	7	1993	Hinton et al.	Hinton
<i>Erigeron</i>	<i>veracruzensis</i>	ARAMBERRI	La Escondida->San Francisco	23	7	1993	Hinton et al.	Hinton
<i>Erigeron</i>	<i>veracruzensis</i>	ARAMBERRI	La Escondida, W of	3	8	1993	Hinton et al.	Hinton
<i>Erigeron</i>	<i>veracruzensis</i>	ARAMBERRI	Aramberri, N	16	6	1990	Hinton&et al	TEX
<i>Erigeron</i>	<i>veracruzensis</i>	ARAMBERRI	Aramberri, N	1	9	1990	Hinton&et al	TEX
<i>Erigeron</i>	<i>veracruzensis</i>	ARAMBERRI	Aramberri, N	30	11	1989	Hinton&et al	TEX
<i>Erigeron</i>	<i>veracruzensis</i>	ARAMBERRI	La Escondida.	3	8	1993	Hinton&et al	TEX
<i>Erigeron</i>	<i>veracruzensis</i>	ARAMBERRI	La Escondida, 22.36 Km al NE, carr a San Francisco de Leos.	23	7	1993	Hinton&et al	TEX
<i>Erigeron</i>	<i>veracruzensis</i>	GALEANA	Agua Blanca->San Miguel	28	8	1991	Hinton et al.	Hinton
<i>Erigeron</i>	<i>veracruzensis</i>	GALEANA	Agua Blanca.	28	8	1991	Hinton&et al	TEX
<i>Erigeron</i>	<i>veracruzensis</i>	GENERAL ZARAGOZA	Dulces Nombres	2	8	1994	Hinton et al.	Hinton
<i>Erigeron</i>	<i>veracruzensis</i>	GENERAL ZARAGOZA	Los Caballos	3	8	1994	Hinton et al.	Hinton
<i>Erigeron</i>	<i>veracruzensis</i>	GENERAL ZARAGOZA	Ca 6.2 mi NNE of La Encantada on rd to Zaragoza, NE-facing slope	26	8	1989	G. Nesom&J. Norris&J. A. Villarreal&M. A. Carranza P.	TEX
<i>Erigeron</i>	<i>veracruzensis</i>	GENERAL ZARAGOZA	Dulces Nombres (Santa Teresa)	2	8	1994	Hinton&et al	TEX
<i>Erigeron</i>	<i>veracruzensis</i>	GENERAL ZARAGOZA	Ca 3-7 Km ESE of Zaragoza; ca 3 air Km E of Zaragoza, W to WSW of Cerro El Viejo peak on local, 1-track rd; between rd and Cañada El Sauz	23	9	1993	G. Nesom&M. H. Mayfield&G. S. Hinton	TEX
<i>Erigeron</i>	<i>veracruzensis</i>	MONTEMORELOS	5 Km SE of La Trinidad, on the E side of Sa Cebolla, near Ojo de Agua	7	8	1988	T. F. Patterson	TEX
<i>Erigeron</i>	<i>veracruzensis</i>	MONTEMORELOS	5 Km SE of La Trinidad, on the E side of Sa Cebolla, near Ojo de Agua	7	8	1988	T. F. Patterson	TEX
<i>Erigeron</i>	<i>veracruzensis</i>	MONTEMORELOS	Trinidad (NUEVO LEON - MONTEMORELOS)	19	8	1939	C. H. Mueller	LL
<i>Erigeron</i>	<i>veracruzensis</i>	MONTEMORELOS	Trinidad (NUEVO LEON - MONTEMORELOS)	10	8	1988	T. F. Patterson	TEX
<i>Erigeron</i>	<i>veracruzensis</i>	MONTEMORELOS	Trinidad (NUEVO LEON - MONTEMORELOS)	10	8	1988	T. F. Patterson	TEX
<i>Erigeron</i>	<i>veracruzensis</i>	MONTERREY	Parque Chipinque.	2	6	1978	B. L. Turner	LL
<i>Erigeron</i>	<i>veracruzensis</i>	ND	Moist canyon W of La Trinidad, on rd from Puerto Redundo	5	9	1992	J. A. Soule&T. F. Patterson&A. LeDuc D.	TEX
<i>Erigeron</i>	<i>veracruzensis</i>	SAN PEDRO GARZA GARCÍA	Chipinque.	11	6	1978	J. M. Poole&W. A. Watson	TEX
<i>Erigeron</i>	<i>veracruzensis</i>	SAN PEDRO GARZA GARCÍA	Chipinque.	24	7	1971	H. M. Parker	TEX
<i>Erigeron</i>	<i>wellsii</i>	DOCTOR ARROYO	Ca 35 Km NE of Dr Arroyo, N side	15	10	1988	G. Nesom&D. Morgan	TEX

			of peak known as Picacho Onofre, just N of Cerro Peña Nevada. Near top of canyon on logging trail up from rd at El Puerto						
<i>Erigeron</i>	<i>wellsii</i>	DOCTOR ARROYO	Cerro Peña Nevada.	1	8	1977	G. Nesom&C. Wells	TEX	
<i>Erigeron</i>	<i>wellsii</i>	DOCTOR ARROYO	Doctor Arroyo, 37 Km al ENE.	5	8	1983	G. Nesom	TEX	
<i>Erigeron</i>	<i>wellsii</i>	GENERAL ZARAGOZA	Sierra Peña Nevada.	1	6	1974	T. F. Patterson	LL	
<i>Erigeron</i>	<i>wellsii</i>	GENERAL ZARAGOZA	Sierra Peña Nevada.	5	7	1985	McDonald	TEX	
<i>Erigeron</i>	<i>wellsii</i>	GENERAL ZARAGOZA	La Encantada (NUEVO LEON - GENERAL ZARAGOZA)	4	7	1988	T. F. Patterson	TEX	
<i>Eupatorium</i>	<i>azureum</i>	ARAMBERRI	Aramberri, N of	23	11	1989	Hinton et al.	Hinton	
<i>Eupatorium</i>	<i>azureum</i>	ARAMBERRI	Aramberri, N of	23	11	1989	Hinton et al.	Hinton	
<i>Eupatorium</i>	<i>azureum</i>	ARAMBERRI	Cerro El Viejo	26	3	1993	Hinton et al.	Hinton	
<i>Eupatorium</i>	<i>azureum</i>	ARAMBERRI	(La Escondida- >Aramberri)- >Dolores	9	11	1993	Hinton et al.	Hinton	
<i>Eupatorium</i>	<i>azureum</i>	GALEANA	La Poza->Río de San José	1	11	1991	Hinton et al.	Hinton	
<i>Eupatorium</i>	<i>azureum</i>	GALEANA	La Poza->Río de San José	10	3	1992	Hinton et al.	Hinton	
<i>Eupatorium</i>	<i>azureum</i>	ITURBIDE	La Purísima- >Iturbide	3	3	1992	Hinton et al.	Hinton	
<i>Eupatorium</i>	<i>azureum</i>	RAYONES	Galeana- >Rayones + 23 km	8	1	1989	Hinton et al.	Hinton	
<i>Eupatorium</i>	<i>azureum</i>	RAYONES	Santa Rosa- >Ciénega del Toro	19	2	1992	Hinton et al.	Hinton	
<i>Eupatorium</i>	<i>azureum</i>	RAYONES	Santa Rosa, above	22	2	1992	Hinton et al.	Hinton	
<i>Eupatorium</i>	<i>azureum</i>	SANTA CATARINA	El Pajonal	5	11	1994	Hinton et al.	Hinton	
<i>Eupatorium</i>	<i>bigelovii</i>	ARAMBERRI	Aramberri, N of	16	6	1990	Hinton et al.	Hinton	
<i>Eupatorium</i>	<i>collinum</i>	ARAMBERRI	Aramberri, N of	30	11	1989	Hinton et al.	Hinton	
<i>Eupatorium</i>	<i>hintoniorum</i>	ARAMBERRI	Aramberri, N of	30	11	1989	Hinton et al.	Hinton	
<i>Eupatorium</i>	<i>hintoniorum</i>	GALEANA	La Poza->Río de San José	1	11	1991	Hinton et al.	Hinton	
<i>Eupatorium</i>	<i>hintoniorum</i>	GALEANA	La Poza->Río de San José	1	11	1991	Hinton et al.	Hinton	
<i>Eupatorium</i>	<i>hintoniorum</i>	ITURBIDE	Iturbide- >Camarones	6	9	1991	Hinton et al.	Hinton	
<i>Eupatorium</i>	<i>hintoniorum</i>	ITURBIDE	Iturbide->La Purísima	25	10	1991	Hinton et al.	Hinton	
<i>Eupatorium</i>	<i>lozanoanum</i>	GENERAL ZARAGOZA	El Salto	9	8	1979	Hinton et al.	Hinton	
<i>Eupatorium</i>	<i>malvaefolium</i>	ITURBIDE	Ebanito, above	1	11	1979	Hinton et al.	Hinton	
<i>Eupatorium</i>	<i>malvaefolium</i>	SANTIAGO	Covadonga	16	6	1994	Hinton et al.	Hinton	
<i>Eupatorium</i>	<i>odoratum</i>	ARAMBERRI	Aramberri, N of	23	11	1989	Hinton et al.	Hinton	
<i>Eupatorium</i>	<i>odoratum</i>	ARAMBERRI	Aramberri, N of	23	11	1989	Hinton et al.	Hinton	
<i>Eupatorium</i>	<i>odoratum</i>	ARAMBERRI	Aramberri, N of	30	11	1989	Hinton et al.	Hinton	
<i>Eupatorium</i>	<i>odoratum</i>	ARAMBERRI	(La Escondida- >Aramberri)- >Dolores	9	11	1993	Hinton et al.	Hinton	
<i>Eupatorium</i>	<i>odoratum</i>	ARAMBERRI	Aramberri, N of	23	11	1993	Hinton et al.	Hinton	
<i>Eupatorium</i>	<i>odoratum</i>	GENERAL ZARAGOZA	Cerro El Viejo	12	10	1992	Hinton et al.	Hinton	

<i>Eupatorium</i>	<i>odoratum</i>	ITURBIDE	Ebanito, above	1	11	1979	Hinton et al.	Hinton
<i>Eupatorium</i>	<i>odoratum</i>	RAYONES	Galeana->Rayones + 19 km	20	10	1990	Hinton et al.	Hinton
<i>Eupatorium</i>	<i>odoratum</i>	RAYONES	Rayones	22	6	1994	Hinton et al.	Hinton
<i>Eupatorium</i>	<i>odoratum</i>	SANTA CATARINA	El Pajonal, below	5	11	1994	Hinton et al.	Hinton
<i>Eupatorium</i>	<i>porphyranthemum</i>	ARAMBERRI	Aramberri, N of	23	11	1989	Hinton et al.	Hinton
<i>Eupatorium</i>	<i>porphyranthemum</i>	ARAMBERRI	Aramberri, N of	30	11	1989	Hinton et al.	Hinton
<i>Eupatorium</i>	<i>porphyranthemum</i>	ARAMBERRI	Aramberri, N of	30	11	1989	Hinton et al.	Hinton
<i>Eupatorium</i>	<i>porphyranthemum</i>	ARAMBERRI	Cerro El Viejo	1	10	1993	Hinton et al.	Hinton
<i>Eupatorium</i>	<i>porphyranthemum</i>	ARAMBERRI	Cerro El Viejo	1	10	1993	Hinton et al.	Hinton
<i>Eupatorium</i>	<i>porphyranthemum</i>	ARAMBERRI	Cerro El Viejo	1	10	1993	Hinton et al.	Hinton
<i>Eupatorium</i>	<i>porphyranthemum</i>	ARAMBERRI	La Escondida->Josecito	13	11	1993	Hinton et al.	Hinton
<i>Eupatorium</i>	<i>porphyranthemum</i>	ARAMBERRI	Cerro El Viejo	13	1	1994	Hinton et al.	Hinton
<i>Eupatorium</i>	<i>porphyranthemum</i>	GALEANA	18 de Marzo->Galeana + 2 km	20	10	1989	Hinton et al.	Hinton
<i>Eupatorium</i>	<i>porphyranthemum</i>	GALEANA	Rancho Aguillilla	15	9	1990	Hinton et al.	Hinton
<i>Eupatorium</i>	<i>porphyranthemum</i>	GALEANA	San José del Río, near	2	10	1991	Hinton et al.	Hinton
<i>Eupatorium</i>	<i>porphyranthemum</i>	GALEANA	San José del Río, near	2	10	1991	Hinton et al.	Hinton
<i>Eupatorium</i>	<i>porphyranthemum</i>	GALEANA	Highway->Potrero Prieto	7	11	2003	Hinton et al.	Hinton
<i>Eupatorium</i>	<i>porphyranthemum</i>	GENERAL ZARAGOZA	Cerro El Viejo	12	10	1992	Hinton et al.	Hinton
<i>Eupatorium</i>	<i>porphyranthemum</i>	GENERAL ZARAGOZA	Cerro El Viejo	16	10	1992	Hinton et al.	Hinton
<i>Eupatorium</i>	<i>porphyranthemum</i>	GENERAL ZARAGOZA	Cerro El Viejo	19	2	1993	Hinton et al.	Hinton
<i>Eupatorium</i>	<i>porphyranthemum</i>	GENERAL ZARAGOZA	Cerro El Viejo	2	10	1993	Hinton et al.	Hinton
<i>Eupatorium</i>	<i>porphyranthemum</i>	ITURBIDE	Iturbide->La Purísima	25	10	1991	Hinton et al.	Hinton
<i>Eupatorium</i>	<i>pycnocephalum</i>	ARAMBERRI	Aramberri, N of	23	11	1989	Hinton et al.	Hinton
<i>Eupatorium</i>	<i>pycnocephalum</i>	ARAMBERRI	Aramberri, N of	30	11	1989	Hinton et al.	Hinton
<i>Eupatorium</i>	<i>pycnocephalum</i>	GALEANA	Cerro El Gallo	25	10	1987	Hinton et al.	Hinton
<i>Eupatorium</i>	<i>pycnocephalum</i>	GALEANA	El Sauce	16	10	1988	Hinton et al.	Hinton
<i>Eupatorium</i>	<i>pycnocephalum</i>	GALEANA	El Sauce	16	10	1988	Hinton et al.	Hinton
<i>Eupatorium</i>	<i>pycnocephalum</i>	GENERAL ZARAGOZA	Puerto Pino	20	10	1978	Hinton et al.	Hinton
<i>Eupatorium</i>	<i>reyrobinsonii</i>	ARAMBERRI	Aramberri, N of	30	11	1989	Hinton et al.	Hinton
<i>Eupatorium</i>	<i>reyrobinsonii</i>	ARAMBERRI	Ascención->La Escondida	23	10	1993	Hinton et al.	Hinton
<i>Eupatorium</i>	<i>reyrobinsonii</i>	ARAMBERRI	La Escondida->Josecito	13	11	1993	Hinton et al.	Hinton
<i>Eupatorium</i>	<i>tamaulipasense</i>	ARAMBERRI	(La Escondida->Aramberri)->Dolores	9	11	1993	Hinton et al.	Hinton
<i>Filago</i>	<i>multicaulis</i>	MONTERREY	Ciudad Monterrey	3	9	1923	B. C. Tharp	TEX
<i>Filago</i>	<i>multicaulis</i>	MONTERREY	Ciudad Monterrey, 12 mi al W.	27	2	1944	J. T. Painter&W. D. Lucas&F. A. Barkley	LL
<i>Filago</i>	<i>multicaulis</i>	MONTERREY	Ciudad Monterrey, 12 mi al W.	27	2	1944	J. T. Painter&W. D. Lucas&F. A. Barkley	TEX
<i>Filago</i>	<i>multicaulis</i>	ND	Puerto de Pedernales, near the Estación Microondas on Hwy 53	16	3	1973	M. C. Johnston&T. L. Wendt&F. Chiang C.	LL
<i>Filago</i>	<i>multicaulis</i>	SAN PEDRO GARZA GARCÍA	Chipinque	99	2	1961	R. Ford S.	TEX

<i>Filago</i>	<i>multicaulis</i>	SANTA CATARINA	Ciudad Santa Catarina, cerca de.	28	2	1946	T. Alonis Jr.&J. C. Johnson&F. A. Barkley	TEX
<i>Flaveria</i>	<i>anomala</i>	ARAMBERRI	Aramberri, N of	30	11	1989	Hinton et al.	Hinton
<i>Flaveria</i>	<i>anomala</i>	ARAMBERRI	San Francisco, near	26	8	1992	Hinton et al.	Hinton
<i>Flaveria</i>	<i>anomala</i>	GALEANA	San Ignacio de Texas	31	10	1980	Hinton et al.	Hinton
<i>Flaveria</i>	<i>anomala</i>	GALEANA	Rincón de San Antonio	18	10	1983	Hinton et al.	Hinton
<i>Flaveria</i>	<i>anomala</i>	GALEANA	Rancho Aguililla	16	8	1989	Hinton et al.	Hinton
<i>Flaveria</i>	<i>anomala</i>	GALEANA	El Salero	1	8	1990	Hinton et al.	Hinton
<i>Flaveria</i>	<i>anomala</i>	GALEANA	Rancho Aguililla	7	7	2000	Hinton et al.	Hinton
<i>Flaveria</i>	<i>anomala</i>	GALEANA	Rancho Aguililla	7	7	2000	Hinton et al.	Hinton
<i>Flaveria</i>	<i>chloraefolia</i>	ARAMBERRI	El Barreno	3	7	1980	Hinton et al.	Hinton
<i>Flaveria</i>	<i>chloraefolia</i>	ARAMBERRI	San Juan Puente y Avilés, near	13	5	1992	Hinton et al.	Hinton
<i>Flaveria</i>	<i>chloraefolia</i>	ARAMBERRI	San Juan de Avilés, nr.	13	5	1992	Hinton&et al	TEX
<i>Flaveria</i>	<i>chloraefolia</i>	GALEANA	Cañada Barreno.	5	8	1980	Hinton&et al	TEX
<i>Flaveria</i>	<i>chloraefolia</i>	ITURBIDE	Las Anacuas, above	5	8	1980	Hinton et al.	Hinton
<i>Flaveria</i>	<i>chloraefolia</i>	ND	1 mi E of Hwy 57 on dirt rd to Village of El Potosí	11	10	1985	B. L. Turner&T. J. Ayers&R. W. Scott	TEX
<i>Flaveria</i>	<i>oppositifolia</i>	ARAMBERRI	El Barreno	18	9	1980	Hinton et al.	Hinton
<i>Flaveria</i>	<i>oppositifolia</i>	GALEANA	Pocitos, 8 km NE of	26	8	1984	Hinton et al.	Hinton
<i>Flaveria</i>	<i>oppositifolia</i>	GALEANA	Rancho Aguililla, near	4	7	1990	Hinton et al.	Hinton
<i>Flaveria</i>	<i>oppositifolia</i>	GALEANA	Rancho Aguililla, near	1	9	1990	Hinton et al.	Hinton
<i>Flaveria</i>	<i>oppositifolia</i>	GALEANA	La Poza->Río de San José	18	9	1993	Hinton et al.	Hinton
<i>Flaveria</i>	<i>oppositifolia</i>	GALEANA	El Refugio->West+3 km	28	10	1996	Hinton et al.	Hinton
<i>Flaveria</i>	<i>oppositifolia</i>	GALEANA	Rancho Aguililla	7	7	2000	Hinton et al.	Hinton
<i>Flaveria</i>	<i>oppositifolia</i>	GALEANA	SW of Laguna de Labradores	17	10	2003	Hinton et al.	Hinton
<i>Flaveria</i>	<i>oppositifolia</i>	GALEANA	Cañada Barreno.	18	9	1980	Hinton&et al	TEX
<i>Flaveria</i>	<i>oppositifolia</i>	GALEANA	La Poza, 21.375 Km al SE, carr a Río de San José.	18	9	1993	Hinton&et al	TEX
<i>Flaveria</i>	<i>oppositifolia</i>	GALEANA	Santa Rita de Cordeladas, ca 7 mi NE of San Roberto jct (Hwys 57 &31), S of Cerro Potosí	24	10	1982	S. Sundberg&K. C. Nixon&J. Grimes	TEX
<i>Flaveria</i>	<i>oppositifolia</i>	GALEANA	Entronque San Roberto, 14 mi al S, Hwy 57.	20	8	1973	A. M. Powell&A. S. Tomb	TEX
<i>Flaveria</i>	<i>oppositifolia</i>	GALEANA	Galeana, 2 mi al N.	28	8	1982	L. E. Gieschen	TEX
<i>Flaveria</i>	<i>oppositifolia</i>	GALEANA	San Roberto, 7 mi al S, Hwy 57.	21	8	1968	B. L. Turner	TEX
<i>Flaveria</i>	<i>oppositifolia</i>	GALEANA	Galeana, 15 Km al SW, por aire.	10	10	1982	J. S. Henrickson&W. J. Hess	TEX
<i>Flaveria</i>	<i>oppositifolia</i>	GALEANA	San Roberto, 34 mi al S, Hwy 57.	16	7	1975	D. S. Seigler&G. Holstein	LL
<i>Flaveria</i>	<i>oppositifolia</i>	GALEANA	El Aguililla, cerca de.	4	7	1990	Hinton&et al	TEX
<i>Flaveria</i>	<i>oppositifolia</i>	GALEANA	El Aguililla, cerca de.	1	9	1990	Hinton&et al	TEX

<i>Flaveria</i>	<i>oppositifolia</i>	GALEANA	San Roberto, 24 mi al N, Hwy 57.	10	8	1976	R. L. Hartman&V. A. Funk	TEX
<i>Flaveria</i>	<i>oppositifolia</i>	GALEANA	Entronque San Roberto, 15 mi al S, Hwy 57.	24	10	1970	B. L. Turner&J. Crutchfield	TEX
<i>Flaveria</i>	<i>oppositifolia</i>	GALEANA	Los Pocitos, 10 Km al NE.	26	8	1984	Hinton&et al	TEX
<i>Flaveria</i>	<i>oppositifolia</i>	GALEANA	El Refugio --> W+3 Km	28	10	1996	B. Hinton	TEX
<i>Flaveria</i>	<i>oppositifolia</i>	GENERAL ZARAGOZA	Zaragoza, W of	16	10	1993	Hinton et al.	Hinton
<i>Flaveria</i>	<i>oppositifolia</i>	GENERAL ZARAGOZA	Zaragoza.	16	10	1993	Hinton&et al	TEX
<i>Flaveria</i>	<i>oppositifolia</i>	ND	63 mi N of Matehuala, 14 mi S of San Roberto jct along Hwy 57	25	9	1978	J. S. Henrickson&E. Lee	TEX
<i>Flaveria</i>	<i>palmeri</i>	GALEANA	El Aguililla	2	6	1989	Hinton&et al	TEX
<i>Flaveria</i>	<i>palmeri</i>	GALEANA	El Aguililla, cerca de.	24	8	1989	Hinton&et al	TEX
<i>Flaveria</i>	<i>trinervia</i>	GALEANA	Rancho Aguililla	17	8	1989	Hinton et al.	Hinton
<i>Flaveria</i>	<i>trinervia</i>	GALEANA	El Aguililla	19	8	1989	Hinton&et al	TEX
<i>Flaveria</i>	<i>trinervia</i>	GALEANA	Galeana, 5 Km al S.	99	11	1985	G. Nesom&P. Morgan	TEX
<i>Flaveria</i>	<i>trinervia</i>	ND	6.9 mi N of Galeana, on dirt rd to San Lucas (NUEVO LEON - ND)	10	10	1985	B. L. Turner&T. J. Ayers&R. W. Scott	TEX
<i>Flaveria</i>	<i>trinervia</i>	SANTA CATARINA	Cañón La Huasteca.	28	10	1944	A. Hernández C.&J. A. Honey B.&F. A. Barkley L. J. Dorr&K. C. Nixon&J. M. Poole&D. M. Smith	TEX
<i>Fleischmannia</i>	<i>incarnata</i>	LINARES	Linares, 6.9, mi, W, carretera 58	23	10	1981	J. Graham&M. C. Johnston	TEX
<i>Fleischmannia</i>	<i>incarnata</i>	LINARES	Linares, 5 mi al S.	12	11	1959	J. M. Smith&B. L. Turner&M. A. Whalen	TEX
<i>Fleischmannia</i>	<i>incarnata</i>	MONTERREY	Ciudad Monterrey, 49 mi al N, Hwy 85.	10	11	1976	J. M. Smith&B. L. Turner&M. A. Whalen	LL
<i>Fleischmannia</i>	<i>porphyranthema</i>	ARAMBERRI	Aramberri, N	30	11	1989	Hinton&et al	TEX
<i>Fleischmannia</i>	<i>porphyranthema</i>	ARAMBERRI	Aramberri, N	23	11	1989	Hinton&et al	TEX
<i>Fleischmannia</i>	<i>porphyranthema</i>	ARAMBERRI	Aramberri, N	30	11	1989	Hinton&et al	TEX
<i>Fleischmannia</i>	<i>porphyranthema</i>	ARAMBERRI	La Escondida-> Josécito (NUEVO LEON - ARAMBERRI)	13	11	1993	Hinton&et al	TEX
<i>Fleischmannia</i>	<i>porphyranthema</i>	BUSTAMANTE	Grutas de Bustamante.	20	12	1987	L. E. Brown	TEX
<i>Fleischmannia</i>	<i>porphyranthema</i>	GALEANA	Río de San José, nr (NUEVO LEON - GALEANA)	2	10	1991	Hinton&et al	TEX
<i>Fleischmannia</i>	<i>porphyranthema</i>	GALEANA	Río de San José, nr (NUEVO LEON - GALEANA)	3	10	1991	Hinton&et al	TEX
<i>Fleischmannia</i>	<i>porphyranthema</i>	GALEANA	Dieciocho de Marzo, 4.9 mi al SE, carr a Galeana.	20	10	1989	Hinton&et al	TEX
<i>Fleischmannia</i>	<i>porphyranthema</i>	GALEANA	El Aguililla	31	7	1990	Hinton&et al	TEX
<i>Fleischmannia</i>	<i>porphyranthema</i>	ITURBIDE	4.1 mi S of Iturbide (Hwy 60), Loma La Bandera, NW of Ejido Santa Rosa	26	10	1982	S. Sundberg&K. C. Nixon&J. Grimes	TEX
<i>Fleischmannia</i>	<i>porphyranthema</i>	ITURBIDE	Loma La Bandera,	26	10	1982	L. J. Dorr&J.	TEX

<i>Fleischmannia</i>	<i>porphyranthema</i>	ITURBIDE	NW of Ejido Santa Rosa, 4.1 mi S of Iturbide (Hwy 60) Iturbide, 13.71 Km al S, carr a La Purísima.	25	10	1991	Grimes&K. C. Nixon&S. Sundberg Hinton&et al	TEX
<i>Fleischmannia</i>	<i>porphyranthema</i>	ITURBIDE	Iturbide, 1 mi al W.	23	10	1981	L. J. Dorr&K. C. Nixon&J. M. Poole&D. M. Smith	TEX
<i>Fleischmannia</i>	<i>porphyranthema</i>	MONTERREY	Ciudad Monterrey, 13 mi al SW.	29	11	1958	W. M. Thompson	TEX
<i>Fleischmannia</i>	<i>porphyranthema</i>	ND	6.9 mi N of Galeana, on dirt rd to San Lucas (NUEVO LEON - ND)	10	10	1985	B. L. Turner&T. J. Ayers&R. W. Scott	TEX
<i>Fleischmannia</i>	<i>porphyranthema</i>	ND	Chipinque Mesa , SW of Monterrey	16	11	1958	R. C. Rollins&R. M. Tryon	TEX
<i>Fleischmannia</i>	<i>porphyranthema</i>	ND	Sa Gomas, in Canyon El Alamo (NUEVO LEON - ND)	16	10	1993	T. F. Patterson&L. A. Prather&A. L. Hempel&C. Ferguson&H. Kim&J. Clement	TEX
<i>Fleischmannia</i>	<i>porphyranthema</i>	SANTIAGO	Salto de Agua Cola de Caballo.	30	11	1958	W. M. Thompson	TEX
<i>Fleischmannia</i>	<i>porphyranthema</i>	SANTIAGO	Salto de Agua Cola de Caballo.	30	11	1958	W. M. Thompson	TEX
<i>Fleischmannia</i>	<i>porphyranthema</i>	SANTIAGO	Salto de Agua Cola de Caballo.	30	11	1958	W. W. Thomas	TEX
<i>Fleischmannia</i>	<i>porphyranthema</i>	SANTIAGO	Salto de Agua Cola De Caballo.	22	10	1981	L. J. Dorr&K. C. Nixon&J. M. Poole&D. M. Smith	TEX
<i>Fleischmannia</i>	<i>pycnocephala</i>	ARAMBERRI	Aramberri, N	23	11	1989	Hinton&et al	TEX
<i>Fleischmannia</i>	<i>pycnocephala</i>	ARAMBERRI	Aramberri, N	30	11	1989	Hinton&et al	TEX
<i>Fleischmannia</i>	<i>pycnocephala</i>	LINARES	Linares, 31.1 mi al W, camino a Entronque San Roberto.	23	10	1981	J. M. Poole&K. C. Nixon&D. Smith	TEX
<i>Fleischmannia</i>	<i>pycnocephala</i>	SANTIAGO	San Sebastian, camino Los Lirios-Laguna de Sánchez;Sierra Madre Oriental	31	10	1996	J. A. Villarreal&J. Zavala B.	TEX
<i>Florestina</i>	<i>pedata</i>	ARAMBERRI	Cerro Grande	10	10	1986	Hinton et al.	Hinton
<i>Florestina</i>	<i>tripteris</i>	BUSTAMANTE	Sa Gomas, Bustamante Canyon, S exposure	12	8	1988	T. F. Patterson	TEX
<i>Florestina</i>	<i>tripteris</i>	BUSTAMANTE	Sa Gomas, Bustamante Canyon, S exposure	12	8	1988	T. F. Patterson	TEX
<i>Florestina</i>	<i>tripteris</i>	DOCTOR ARROYO	Dr Arroyo	1	8	1990	Hinton et al.	Hinton
<i>Florestina</i>	<i>tripteris</i>	DOCTOR ARROYO	San Josecito, below	3	10	1998	Hinton et al.	Hinton
<i>Florestina</i>	<i>tripteris</i>	DOCTOR ARROYO	San Antonio de Peña Nevada, 6.3 mi al NNE, camino a Zaragoza.	99	10	1984	T. J. Ayers&R. W. Scott	TEX
<i>Florestina</i>	<i>tripteris</i>	DOCTOR ARROYO	San Antonio de Peña Nevada, 2.5 Km al ENE.	3	8	1981	G. Nesom	TEX

<i>Florestina</i>	<i>tripteris</i>	DOCTOR ARROYO	San Antonio de Peña Nevada, 2.5 Km al ENE.	3	8	1981	G. Nesom	TEX
<i>Florestina</i>	<i>tripteris</i>	DOCTOR ARROYO	Doctor Arroyo.	31	7	1990	Hinton&et al	TEX
<i>Florestina</i>	<i>tripteris</i>	GARCÍA	Grutas de García.	99	11	1960	R. Ford S.	TEX
<i>Florestina</i>	<i>tripteris</i>	GENERAL ZARAGOZA	San Josecito.	3	10	1998	Hinton&et al	TEX
<i>Florestina</i>	<i>tripteris</i>	LAMPAZOS DE NARANJO	Pichacho Carrizal	19	8	1988	T. F. Patterson	TEX
<i>Florestina</i>	<i>tripteris</i>	LAMPAZOS DE NARANJO	Pichacho Carrizal, lower slopes near mines	19	8	1988	T. F. Patterson	TEX
<i>Florestina</i>	<i>tripteris</i>	LINARES	Linares, 7.1 mi al E, camino a Entronque a San Roberto.	23	10	1981	J. M. Poole&K. C. Nixon&D. Smith	TEX
<i>Florestina</i>	<i>tripteris</i>	LINARES	Linares, 49 Km al N.	7	9	1962	B. L. Turner&A. M. Powell	TEX
<i>Florestina</i>	<i>tripteris</i>	MONTERREY	Ciudad Monterrey, 110.235 Km al NE, carr a Nuevo Laredo.	3	6	1994	Hinton&et al	TEX
<i>Florestina</i>	<i>tripteris</i>	MONTERREY	Ciudad Monterrey, 25 Km al NE, camino Nuevo Laredo.	20	10	1969	J. V. A. Dieterle	LL
<i>Florestina</i>	<i>tripteris</i>	MONTERREY	Ciudad Monterrey.	3	11	1978	J. García P.	LL
<i>Florestina</i>	<i>tripteris</i>	MONTERREY	Ciudad Monterrey.	16	11	1958	R. C. Rollins&R. M. Tryon	LL
<i>Florestina</i>	<i>tripteris</i>	ND	Cañón de Bustamante, Arroyo Huisache along the Sabinas River, 7.2 Km W of Bustamante (NUEVO LEON - ND)	16	10	1992	L. A. Prather&A. L. Hempel	TEX
<i>Florestina</i>	<i>tripteris</i>	ND	S of Sabinas Hidalgo, 6.4 Km S of R. Sabinas crossing; 3.3 Km S of Larraldena on W side of Hwy to Monterrey	7	1	1993	M. H. Mayfield&B. L. Westlund	TEX
<i>Florestina</i>	<i>tripteris</i>	RAMONES LOS	Los Ramones, 2 Km al E.	10	7	1971	H. M. Parker	LL
<i>Florestina</i>	<i>tripteris</i>	SABINAS HIDALGO	Ciudad Sabinas Hidalgo, 23, mi, N, carretera 41	26	3	1944	F. A. Barkley&G. L. Webster	TEX
<i>Florestina</i>	<i>tripteris</i>	SALINAS VICTORIA	Monterrey->Laredo + 49 km	3	6	1994	Hinton et al.	Hinton
<i>Florestina</i>	<i>tripteris</i>	SAN PEDRO GARZA GARCÍA	Colonia del Valle.	99	9	1960	R. Ford S.	TEX
<i>Florestina</i>	<i>tripteris</i>	VALLECILLO	Vallecillo, 5 mi al SW.	10	11	1959	J. Graham&M. C. Johnston	TEX
<i>Flourensia</i>	<i>cernua</i>	GALEANA	San Ignacio de Texas	31	10	1980	Hinton et al.	Hinton
<i>Flourensia</i>	<i>cernua</i>	GALEANA	Rancho Aguillilla	16	8	1989	Hinton et al.	Hinton
<i>Flourensia</i>	<i>cernua</i>	GALEANA	Rancho Aguillilla	16	9	1989	Hinton et al.	Hinton
<i>Flourensia</i>	<i>cernua</i>	GALEANA	Ejido Santo Domingo, N of, ca 7 mi NE of San Roberto jct	24	10	1982	S. Sundberg&K. C. Nixon&J. Grimes	TEX
<i>Flourensia</i>	<i>cernua</i>	GALEANA	San Ignacio de Texas.	31	10	1980	Hinton&et al	TEX



<i>Flourensia</i>	<i>cernua</i>	GALEANA	Entronque San Roberto, 2 mi al E.	21	8	1973	M. Dillon&J. D. Bacon	LL
<i>Flourensia</i>	<i>cernua</i>	GALEANA	El Aguililla	16	9	1989	Hinton&et al	TEX
<i>Flourensia</i>	<i>cernua</i>	GALEANA	El Aguililla	16	8	1989	Hinton&et al	TEX
<i>Flourensia</i>	<i>cernua</i>	GALEANA	San Roberto, 3 mi al S.	13	11	1962	A. J. Cronquist	TEX
<i>Flourensia</i>	<i>cernua</i>	ND	Ca 18 air Km SW of Galeana, ca 8 Km N of Tokio, N of San Roberto-Galeana Hwy	10	10	1982	J. S. Henrickson&W. J. Hess	TEX
<i>Flourensia</i>	<i>cernua</i>	ND	39 mi S of San Roberto (jct of Galeana rd), on the Saltillo-Matehuala Hwy	7	11	1960	J. Crutchfield&M. C. Johnston	LL
<i>Flourensia</i>	<i>cernua</i>	ND	3 Km S of Rancho Palma de Adentro	16	3	1973	M. C. Johnston&T. L. Wendt&F. Chiang C.	LL
<i>Flourensia</i>	<i>cernua</i>	ND	Límite Estatal Nuevo León - Coahuila de Zaragoza, 11.7 mi al N.	2	6	1970	D. S. Seigler&C. Bohnstedt&E. Seigler	TEX
<i>Flourensia</i>	<i>monticola</i>	MONTEMORELOS	6 Km SE of La Trinidad, in La Sa Cebolla, just W of the precipice El Butano	5	8	1988	T. F. Patterson	TEX
<i>Flourensia</i>	<i>monticola</i>	MONTEMORELOS	6 Km SE of La Trinidad, in La Sa Cebolla, just W of the precipice El Butano	5	8	1988	T. F. Patterson	TEX
<i>Flourensia</i>	<i>monticola</i>	MONTERREY	Ciudad Monterrey.	15	7	1933	C. H. Mueller&M. T. Mueller	TEX
<i>Flourensia</i>	<i>monticola</i>	MONTERREY	Ciudad Monterrey.	99	10	1960	R. Ford S.	TEX
<i>Flourensia</i>	<i>monticola</i>	SANTA CATARINA	Tunalillo.	29	10	1994	Hinton&et al	TEX
<i>Flourensia</i>	<i>monticola</i>	SANTIAGO	Cañón San José de las Boquillas, las adjuntas	10	9	1983	J. A. Villarreal&M. A. Carranza P.&M. Moreno	TEX
<i>Flourensia</i>	<i>monticola</i>	SANTIAGO	Salto de Agua Cola de Caballo, 12.78 Km al W, carr a San Isidro.	99	9	1983	L. Lowrey	TEX
<i>Flyriella</i>	<i>leonensis</i>	MONTEMORELOS	6 Km SE of La Trinidad, in La Sa Cebolla, just W of the precipice El Butano	5	8	1988	T. F. Patterson	TEX
<i>Flyriella</i>	<i>leonensis</i>	MONTEMORELOS	6 Km SE of La Trinidad, in La Sa Cebolla, just W of the precipice El Butano	5	8	1988	T. F. Patterson	TEX
<i>Flyriella</i>	<i>leonensis</i>	MONTERREY	Parque Chipinque.	2	6	1978	B. L. Turner	LL
<i>Flyriella</i>	<i>leonensis</i>	MONTERREY	Parque Chipinque, cerca de.	22	5	1960	R. Ford S.	TEX
<i>Flyriella</i>	<i>leonensis</i>	ND	Sa Gomas, along the rd into Canyon El Alamo	16	10	1993	T. F. Patterson&L. A. Prather&A. L. Hempel&C. Ferguson&H. Kim&J. Clement	TEX

<i>Flyriella</i>	<i>leonensis</i>	SAN PEDRO GARZA GARCÍA	Chipinque.	11	6	1978	J. M. Poole&W. A. Watson	TEX
<i>Flyriella</i>	<i>leonensis</i>	SANTIAGO	Sa Madre Oriental, transecto Laguna de Sánchez-Cañón La Boca	21	5	1992	J. A. Villarreal&M. A. Carranza P.	TEX
<i>Flyriella</i>	<i>leonensis</i>	SANTIAGO	Sa Madre Oriental, transecto Laguna de Sánchez-Cañón La Boca	21	5	1992	J. A. Villarreal&M. A. Carranza P.	TEX
<i>Flyriella</i>	<i>leonensis</i>	SANTIAGO	Salto de Agua Cola de Caballo, 17 mi al W.	2	6	1978	B. L. Turner	LL
<i>Flyriella</i>	<i>leonensis</i>	SANTIAGO	Salto de Agua Cola De Caballo.	26	4	1976	R. Sanders&J. B. Harborne	TEX
<i>Flyriella</i>	<i>parryi</i>	BUSTAMANTE	Sa Gomas, Bustamante Canyon, N exposure	13	8	1988	T. F. Patterson	TEX
<i>Flyriella</i>	<i>parryi</i>	BUSTAMANTE	Sa Gomas, Bustamante Canyon, N exposure	13	8	1988	T. F. Patterson	TEX
<i>Flyriella</i>	<i>parryi</i>	BUSTAMANTE	Grutas de Bustamante.	20	12	1987	L. E. Brown	TEX
<i>Flyriella</i>	<i>parryi</i>	MONTERREY	Ciudad de Monterrey, Sa madre (NUEVO LEON - MONTERREY)	26	5	1908	C. G. Pringle	LL
<i>Flyriella</i>	<i>parryi</i>	VILLALDAMA	Sa Gomas, in Canyon El Alamo (NUEVO LEON - VILLALDAMA)	15	8	1988	T. F. Patterson	TEX
<i>Flyriella</i>	<i>parryi</i>	VILLALDAMA	5 mi W of El Alamo, in Portrero Canyon, ca 35 mi WSW of Sabinas Hidalgo	1	6	1978	B. L. Turner	LL
<i>Flyriella</i>	<i>stanfordii</i>	GENERAL ZARAGOZA	La Encantada	17	6	1979	Hinton et al.	Hinton
<i>Flyriella</i>	<i>stanfordii</i>	GENERAL ZARAGOZA	Cerro El Viejo	7	7	1992	Hinton et al.	Hinton
<i>Flyriella</i>	<i>stanfordii</i>	GENERAL ZARAGOZA	Cerro El Viejo	7	7	1992	Hinton et al.	Hinton
<i>Flyriella</i>	<i>stanfordii</i>	GENERAL ZARAGOZA	Cerro El Viejo	7	7	1992	Hinton et al.	Hinton
<i>Flyriella</i>	<i>stanfordii</i>	GENERAL ZARAGOZA	Cerro El Viejo	12	10	1992	Hinton et al.	Hinton
<i>Flyriella</i>	<i>stanfordii</i>	GENERAL ZARAGOZA	Cerro El Viejo	17	6	1993	Hinton et al.	Hinton
<i>Flyriella</i>	<i>stanfordii</i>	GENERAL ZARAGOZA	Cerro El Viejo	28	7	1993	Hinton et al.	Hinton
<i>Flyriella</i>	<i>stanfordii</i>	GENERAL ZARAGOZA	Cerro El Viejo	29	7	1993	Hinton et al.	Hinton
<i>Flyriella</i>	<i>stanfordii</i>	GENERAL ZARAGOZA	Los Caballos	3	8	1994	Hinton et al.	Hinton
<i>Flyriella</i>	<i>stanfordii</i>	GENERAL ZARAGOZA	Ca 2.5 mi NNE of La Encantada, on rd to Zaragoza	26	8	1989	G. Nesom&J. Norris&J. A. Villarreal&M. A. Carranza P.	TEX
<i>Flyriella</i>	<i>stanfordii</i>	GENERAL ZARAGOZA	Cañada La Tinaja.	2	7	1988	T. F. Patterson	TEX
<i>Flyriella</i>	<i>stanfordii</i>	GENERAL ZARAGOZA	Cañada La Tinaja.	2	7	1988	T. F. Patterson	TEX
<i>Flyriella</i>	<i>stanfordii</i>	GENERAL ZARAGOZA	Cañada La Tinaja.	2	7	1988	T. F. Patterson	TEX

<i>Flyriella</i>	<i>stanfordii</i>	GENERAL ZARAGOZA	Cañada La Tinaja.	2	7	1988	T. F. Patterson	TEX
<i>Flyriella</i>	<i>stanfordii</i>	GENERAL ZARAGOZA	Zaragoza, 10 mi al SSW.	99	7	1977	C. Wells&G. Nesom	LL
<i>Flyriella</i>	<i>stanfordii</i>	GENERAL ZARAGOZA	General Zaragoza, 28 km S sobre el camino a La Encantada.	18	11	1993	J. A. Villarreal&M. A. Carranza P.	TEX
<i>Flyriella</i>	<i>stanfordii</i>	GENERAL ZARAGOZA	La Encantada.	17	6	1979	Hinton&et al	TEX
<i>Gaillardia</i>	<i>comosa</i>	ARAMBERRI	Ascención->Sandía	9	5	1992	Hinton et al.	Hinton
<i>Gaillardia</i>	<i>comosa</i>	ARAMBERRI	(La Escondida->Aramberri)->Dolores	9	11	1993	Hinton et al.	Hinton
<i>Gaillardia</i>	<i>comosa</i>	ARAMBERRI	La Escondida.	11	9	1993	Hinton&et al	TEX
<i>Gaillardia</i>	<i>comosa</i>	ARAMBERRI	La Escondida, 9.8 mi al S, carr a Doctor Arroyo.	19	5	1982	L. J. Dorr&T. L. Atkins	TEX
<i>Gaillardia</i>	<i>comosa</i>	ARAMBERRI	La Ascensión, 12.455 Km al SW, carr a Sandía.	5	9	1992	Hinton&et al	TEX
<i>Gaillardia</i>	<i>comosa</i>	GALEANA	Rancho Aguillilla, near	7	9	1989	Hinton et al.	Hinton
<i>Gaillardia</i>	<i>comosa</i>	GALEANA	Galeana, 63.8 mi al S, carr a Doctor Arroyo.	2	8	1975	M. Bierner	TEX
<i>Gaillardia</i>	<i>comosa</i>	GALEANA	Galeana, 10.4 mi al E, ruta 75.	22	7	1958	W. P. Stoutamire	TEX
<i>Gaillardia</i>	<i>comosa</i>	GALEANA	San Roberto, 11 mi al S, Hwy 57.	5	9	1971	J. D. Bacon&W. R. Leverich&B. L. Turner	TEX
<i>Gaillardia</i>	<i>comosa</i>	GALEANA	San Roberto, 34 mi al S, Hwy 57.	16	7	1975	D. S. Seigler&G. Holstein	LL
<i>Gaillardia</i>	<i>comosa</i>	GALEANA	El Aguillilla, cerca de.	9	7	1989	Hinton&et al	TEX
<i>Gaillardia</i>	<i>comosa</i>	GALEANA	Entronque San Roberto, 11.5 mi al E, camino a Linares.	24	10	1970	B. L. Turner&J. Crutchfield	TEX
<i>Gaillardia</i>	<i>comosa</i>	ND	66 Km S of San Roberto jct on rd to SLP	4	7	1972	F. Chiang C.&T. L. Wendt&M. C. Johnston	LL
<i>Gaillardia</i>	<i>mexicana</i> (Figura 107)	ARAMBERRI	Aramberri, N	23	11	1989	Hinton&et al	TEX
<i>Gaillardia</i>	<i>mexicana</i>	ARAMBERRI	Aramberri, N	30	11	1989	Hinton&et al	TEX
<i>Gaillardia</i>	<i>mexicana</i>	ARAMBERRI	La Ascensión, 3 mi al S.	15	7	1971	S. Sanderson	TEX
<i>Gaillardia</i>	<i>mexicana</i>	DOCTOR ARROYO	Doctor Arroyo, 46 Km al N.	5	8	1970	D. Flyr	TEX
<i>Gaillardia</i>	<i>mexicana</i>	GALEANA	Cerro El Potosí	29	6	1983	Hinton et al.	Hinton
<i>Gaillardia</i>	<i>mexicana</i>	GALEANA	Cerro El Gallo	16	8	1987	Hinton et al.	Hinton
<i>Gaillardia</i>	<i>mexicana</i>	GALEANA	El Lorito	30	9	1989	Hinton et al.	Hinton
<i>Gaillardia</i>	<i>mexicana</i>	GALEANA	Pablillo	4	8	1936	M. Taylor	TEX
<i>Gaillardia</i>	<i>mexicana</i>	GALEANA	Entronque San Roberto, 26.5 mi al E.	26	9	1970	B. L. Turner	TEX
<i>Gaillardia</i>	<i>mexicana</i>	GALEANA	Galeana, 9 mi al E, camino a Iturbide.	9	10	1959	J. Graham	TEX
<i>Gaillardia</i>	<i>mexicana</i>	GALEANA	Catarino Rodriguez, (El Potosí).	19	6	1983	Hinton&et al	TEX
<i>Gaillardia</i>	<i>mexicana</i>	GALEANA	Galeana, 15 mi al SW.	14	5	1934	C. H. Mueller&M. T. Mueller	TEX
<i>Gaillardia</i>	<i>mexicana</i>	GALEANA	Dieciocho de Marzo, 28 mi al NW.	4	7	1985	M. A. Luckow & C. P. Cowan & N. Jacobson	TEX

<i>Gaillardia</i>	<i>mexicana</i>	GALEANA	Ejido La Lagunita, (El Orito).	30	9	1989	Hinton&et al	TEX
<i>Gaillardia</i>	<i>mexicana</i>	GALEANA	Pabillo, 1.5 mi al SW.	21	7	1958	D. S. Correll&I. M. Johnston	LL
<i>Gaillardia</i>	<i>mexicana</i>	GALEANA	La Nueva Esmeralda.	28	9	1985	J. Elizondo&R. Banda S.	TEX
<i>Gaillardia</i>	<i>mexicana</i>	GALEANA	El Barrial.	16	5	1981	Hinton&et al	TEX
<i>Gaillardia</i>	<i>mexicana</i>	GALEANA	Galeana, 23 mi al S, camino a La Ascención.	1	10	1960	M. C. Johnston&C. McMillan	TEX
<i>Gaillardia</i>	<i>mexicana</i>	GARCÍA	Grutas de García, 3 mi al W.	99	12	1961	R. Ford S.	TEX
<i>Gaillardia</i>	<i>mexicana</i>	GARCÍA	Torre de Microondas Mariposas.	30	5	1981	M. A. Lane&M. E. Leidig	TEX
<i>Gaillardia</i>	<i>mexicana</i>	GENERAL ZARAGOZA	Ca 3 mi S of Zaragoza on rd to La Encantada, 8.7 mi from La Encantada.	26	8	1989	G. Nesom&J. Norris	TEX
<i>Gaillardia</i>	<i>mexicana</i>	GENERAL ZARAGOZA	Zaragoza, 2 mi al S, camino a La Encantada.	20	5	1988	B. L. Westlund	TEX
<i>Gaillardia</i>	<i>mexicana</i>	ITURBIDE	El Barrial	16	5	1981	Hinton et al.	Hinton
<i>Gaillardia</i>	<i>mexicana</i>	ITURBIDE	4.1 mi S of Iturbide (Hwy 60), Loma La Bandera, NW of Ejido Santa Rosa	26	10	1982	S. Sundberg&K. C. Nixon&J. Grimes	TEX
<i>Gaillardia</i>	<i>mexicana</i>	ND	Horse Tail Falls , ca 1 mi downslope from the entrance to Horse Tail Falls hotel	22	10	1981	J. M. Poole&K. C. Nixon&D. Smith	TEX
<i>Gaillardia</i>	<i>mexicana</i>	ND	1 mi E of Hwy 57 on dirt rd to Village of El Potosí	11	10	1985	B. L. Turner&T. J. Ayers&R. W. Scott	TEX
<i>Gaillardia</i>	<i>mexicana</i>	ND	Just N of Estación Microondas Mariposa; about 3 Km from Coahuila line near Monterrey-Salttillo Hwy	24	5	1973	M. C. Johnston&T. L. Wendt&F. Chiang C.	LL
<i>Gaillardia</i>	<i>mexicana</i>	SANTIAGO	Areas cercanas Cola de Caballo (NUEVO LEON - SANTIAGO)	20	6	1984	J. A. Villarreal&M. A. Carranza P.&M. Vázquez R.	TEX
<i>Gaillardia</i>	<i>mexicana</i>	SANTIAGO	Sa Madre Oriental, Laguna de Sánchez y Cañón la Boca	31	10	1996	J. A. Villarreal&J. Zavala B.	TEX
<i>Gaillardia</i>	<i>mexicana</i>	SANTIAGO	Cañon Marisio Arriba, Rancho Las Adjuntas, Mpio de Villa Santiago	24	6	1935	C. H. Mueller	TEX
<i>Gaillardia</i>	<i>mexicana</i>	SANTIAGO	Salto de Agua Cola De Caballo.	26	4	1976	R. Sanders&J. B. Harborne	TEX
<i>Gaillardia</i>	<i>pulchella</i> var. <i>australis</i>	MONTERREY	Ciudad Monterrey	22	5	1960	R. Ford S.	TEX
<i>Gaillardia</i>	<i>pulchella</i> var. <i>australis</i>	VALLECILLO	Vallecillo, 7 mi al NE.	20	3	1963	J. J. Rodríguez	TEX
<i>Gaillardia</i>	<i>pulchella</i> var. <i>pulchella</i>	MONTERREY	Ciudad Monterrey.	22	7	1958	W. P. Stoutamire	TEX
<i>Gaillardia</i>	<i>suavis</i>	GENERAL BRAVO	General Bravo, 23, mi, E,	7	12	1960	J. Crutchfield&M. C. Johnston	TEX

			carretera 40					
<i>Gaillardia</i>	<i>suavis</i>	SABINAS HIDALGO	Ciudad Sabinas Hidalgo, 32 mi al NNE.	23	5	1972	A. M. Powell&B. L. Turner	TEX
<i>Gaillardia</i>	<i>suavis</i>	SABINAS HIDALGO	Ciudad Sabinas Hidalgo, 20 mi al S.	16	3	1976	M. D. Whalen	LL
<i>Gaillardia</i>	<i>suavis</i>	SALINAS VICTORIA	Mamulique.	23	3	1986	G. Nesom	TEX
<i>Galinsoga</i>	<i>parviflora</i>	GALEANA	La Becerra, above	23	9	1989	Hinton et al.	Hinton
<i>Galinsoga</i>	<i>parviflora</i>	GALEANA	18 de Marzo->Galeana + 2 km	20	10	1989	Hinton et al.	Hinton
<i>Galinsoga</i>	<i>parviflora</i>	GALEANA	La Becerra, above	21	10	1989	Hinton et al.	Hinton
<i>Galinsoga</i>	<i>parviflora</i>	GALEANA	Agua Blanca->San Miguel	28	8	1991	Hinton et al.	Hinton
<i>Galinsoga</i>	<i>parviflora</i>	GALEANA	Agua Blanca.	28	8	1991	Hinton&et al	TEX
<i>Galinsoga</i>	<i>parviflora</i>	GALEANA	Pablillo	1	8	1936	M. Taylor	TEX
<i>Galinsoga</i>	<i>parviflora</i>	GALEANA	Dieciocho de Marzo, 4.9 mi al SE, carr a Galeana.	20	10	1989	Hinton&et al	TEX
<i>Galinsoga</i>	<i>parviflora</i>	GALEANA	Samaniego y La Becerra.	23	9	1989	Hinton&et al	TEX
<i>Galinsoga</i>	<i>parviflora</i>	GALEANA	Samaniego y La Becerra.	21	10	1989	Hinton&et al	TEX
<i>Galinsoga</i>	<i>parviflora</i>	GENERAL ZARAGOZA	La Encantada->Siberia	6	9	1998	Hinton et al.	Hinton
<i>Galinsoga</i>	<i>parviflora</i>	GENERAL ZARAGOZA	La Encantada, 4.89 Km al SW, camino a Siberia.	6	9	1998	Hinton&et al	TEX
<i>Galinsoga</i>	<i>parviflora</i>	ITURBIDE	4.1 mi S of Iturbide (Hwy 60), Loma La Bandera, NW of Ejido Santa Rosa	26	10	1982	S. Sundberg&K. C. Nixon&J. Grimes	TEX
<i>Gamochaeta</i>	<i>americana</i>	MONTEMORELOS	5 Km SE of La Trinidad, on the E side of Sa Cebolla, near Ojo de Agua	7	8	1988	T. F. Patterson	TEX
<i>Gamochaeta</i>	<i>falcata</i>	GALEANA	San José de Las Joyas	27	7	1983	Hinton et al.	Hinton
<i>Gamochaeta</i>	<i>pensylvanica</i>	MONTERREY	Ciudad Monterrey, 15 mi al N.	11	4	1964	E. Villanueva	TEX
<i>Gamochaeta</i>	<i>pensylvanica</i>	ND	Los Ramones (NUEVO LEON - ND)	4	4	1988	J. A. Villareal Q.	TEX
<i>Gamochaeta</i>	<i>pensylvanica</i>	SABINAS HIDALGO	Ciudad Sabinas Hidalgo, 26 Km al W.	7	4	1962	M. Domínguez M.&W. L. McCart	TEX
<i>Gamochaeta</i>	<i>purpurea</i>	GALEANA	Agua Blanca, above	4	7	1992	Hinton et al.	Hinton
<i>Gamochaeta</i>	<i>purpurea</i>	GALEANA	Agua Blanca.	4	7	1991	Hinton&et al	TEX
<i>Gamochaeta</i>	<i>purpurea</i>	GALEANA	Galeana, 15 mi al SW.	22	5	1934	C. H. Mueller&M. T. Mueller	TEX
<i>Gamochaeta</i>	<i>purpurea</i>	GENERAL ZARAGOZA	Cerro El Viejo	7	7	1992	Hinton et al.	Hinton
<i>Gamochaeta</i>	<i>purpurea</i>	GENERAL ZARAGOZA	Cerro El Viejo	22	9	1993	Hinton et al.	Hinton
<i>Gamochaeta</i>	<i>sphacilata</i>	DOCTOR ARROYO	San Antonio de Peña Nevada, 12, Km, NE,	99	7	1977	C. Wells&G. Nesom	LL
<i>Gamochaeta</i>	<i>sphacilata</i>	GALEANA	San José de las Joyas.	27	7	1983	Hinton&et al	TEX
<i>Gamochaeta</i>	<i>sphacilata</i>	GALEANA	Galeana, 15, mi, S, rd from Pablillo to Cieneguillas,	28	1	1934	C. H. Mueller&M. T. Mueller	TEX

				carretera 2				
<i>Gnaphalium</i>	<i>brachypterum</i>	ARAMBERRI	Aramberri, N of	30	11	1989	Hinton et al.	Hinton
<i>Gnaphalium</i>	<i>brachypterum</i>	GALEANA	Galeana- >Rayones + 6 km	12	11	1989	Hinton et al.	Hinton
<i>Gnaphalium</i>	<i>brachypterum</i>	GALEANA	Rancho Aguililla	26	9	1990	Hinton et al.	Hinton
<i>Gnaphalium</i>	<i>brachypterum</i>	GALEANA	Hwy 57 km 220	6	10	1990	Hinton et al.	Hinton
<i>Gnaphalium</i>	<i>brachypterum</i>	GALEANA	Agua Blanca- >San Miguel	28	8	1991	Hinton et al.	Hinton
<i>Gnaphalium</i>	<i>brachypterum</i>	ITURBIDE	Iturbide->Agua Blanca	21	8	1991	Hinton et al.	Hinton
<i>Gnaphalium</i>	<i>brachypterum</i>	RAYONES	Galeana- >Rayones + 24 km	17	10	1990	Hinton et al.	Hinton
<i>Gnaphalium</i>	<i>brachypterum</i>	SANTA CATARINA	El Jonuco	30	9	1996	Hinton et al.	Hinton
<i>Gnaphalium</i>	<i>brachypterum</i>	SANTA CATARINA	El Jonuco	30	9	1996	Hinton et al.	Hinton
<i>Gnaphalium</i>	<i>brachypterum</i>	Villa de Santiago	Los Lirios->El Cercado	29	7	1995	Hinton et al.	Hinton
<i>Gnaphalium</i>	<i>canescens</i>	GALEANA	Cerro El Potosí	29	9	1983	Hinton et al.	Hinton
<i>Gnaphalium</i>	<i>canescens</i>	GALEANA	San José del Río, near	24	9	1991	Hinton et al.	Hinton
<i>Gnaphalium</i>	<i>canescens</i>	GALEANA	San José del Río, near	2	10	1991	Hinton et al.	Hinton
<i>Gnaphalium</i>	<i>canescens</i>	ITURBIDE	Iturbide->La Purísima	25	10	1991	Hinton et al.	Hinton
<i>Gnaphalium</i>	<i>conoideum</i>	GALEANA	San José de Las Joyas	23	7	1983	Hinton et al.	Hinton
<i>Gnaphalium</i>	<i>elegans</i>	SANTA CATARINA	El Jonuco	30	9	1996	Hinton et al.	Hinton
<i>Gnaphalium</i>	<i>gypsophilum</i>	GALEANA	Santa Rita	23	8	1981	Hinton et al.	Hinton
<i>Gnaphalium</i>	<i>gypsophilum</i>	GALEANA	Iturbide->Agua Blanca	21	8	1991	Hinton et al.	Hinton
<i>Gnaphalium</i>	<i>hintoniorum</i>	GALEANA	Cerro El Potosí	15	10	1969	Hinton et al.	Hinton
<i>Gnaphalium</i>	<i>hintoniorum</i>	GENERAL ZARAGOZA	Cerro El Viejo	5	10	1992	Hinton et al.	Hinton
<i>Gnaphalium</i>	<i>oxyphyllum</i>	GALEANA	Las Placetas	30	9	1989	Hinton et al.	Hinton
<i>Gnaphalium</i>	<i>oxyrubrum</i>	ARAMBERRI	Aramberri, N of	30	11	1989	Hinton et al.	Hinton
<i>Gnaphalium</i>	<i>roseum</i>	ARAMBERRI	Cerro Grande	24	8	1986	Hinton et al.	Hinton
<i>Gnaphalium</i>	<i>roseum</i>	DOCTOR ARROYO	S J Berrones- >San Josecito	1	10	2001	Hinton et al.	Hinton
<i>Gnaphalium</i>	<i>roseum</i>	GALEANA	Santa Rita	24	4	1981	Hinton et al.	Hinton
<i>Gnaphalium</i>	<i>roseum</i>	GALEANA	18 de Marzo, above	30	9	1989	Hinton et al.	Hinton
<i>Gnaphalium</i>	<i>roseum</i>	GALEANA	Agua Blanca, below	4	7	1992	Hinton et al.	Hinton
<i>Gnaphalium</i>	<i>roseum</i>	GALEANA	La Poza->Río de San José	1	9	1992	Hinton et al.	Hinton
<i>Gnaphalium</i>	<i>roseum</i>	GALEANA	Ciénega del Toro- >Santa Rosa	14	9	1996	Hinton et al.	Hinton
<i>Gnaphalium</i>	<i>roseum</i>	GENERAL ZARAGOZA	Cerro El Viejo	12	10	1992	Hinton et al.	Hinton
<i>Gnaphalium</i>	<i>semilanatum</i>	ARAMBERRI	Aramberri, N of	23	11	1989	Hinton et al.	Hinton
<i>Gnaphalium</i>	<i>semilanatum</i>	GALEANA	La Becerra, above	21	10	1989	Hinton et al.	Hinton
<i>Gnaphalium</i>	<i>semilanatum</i>	GALEANA	Cerro El Gallo	12	11	1989	Hinton et al.	Hinton
<i>Gnaphalium</i>	<i>semilanatum</i>	GALEANA	San José del Río, near	11	10	1991	Hinton et al.	Hinton
<i>Gnaphalium</i>	<i>semilanatum</i>	GALEANA	Ciénega del Toro- >Santa Rosa	3	10	1995	Hinton et al.	Hinton
<i>Gnaphalium</i>	<i>stramineum</i>	GALEANA	Rancho Aguililla	16	8	1989	Hinton et al.	Hinton
<i>Gnaphalium</i>	<i>viscosum</i>	GALEANA	La Poza->Río de San José	1	7	1992	Hinton et al.	Hinton
<i>Gnaphalium</i>	<i>viscosum</i>	GENERAL ZARAGOZA	Cerro El Viejo	7	7	1992	Hinton et al.	Hinton
<i>Gnaphalium</i>	<i>viscosum</i>	GENERAL	Cerro El Viejo	29	7	1992	Hinton et al.	Hinton

		ZARAGOZA							
<i>Gochnatia</i>	<i>hypoleuca</i>	ARAMBERRI	Aramberri, N of	23	11	1989	Hinton et al.	Hinton	
<i>Gochnatia</i>	<i>hypoleuca</i>	ARAMBERRI	(La Escondida->Aramberri)->Dolores	9	11	1993	Hinton et al.	Hinton	
<i>Gochnatia</i>	<i>hypoleuca</i>	ARAMBERRI	Aramberri, N	23	11	1989	Hinton&et al	TEX	
<i>Gochnatia</i>	<i>hypoleuca</i>	ARAMBERRI	La Escondida.	9	11	1993	Hinton&et al	TEX	
<i>Gochnatia</i>	<i>hypoleuca</i>	BUSTAMANTE	Bustamante, 3.7 mi al W.	4	2	1983	C. P. Cowan&K. C. Nixon&M. C. Johnston&A. D. Zimmerman&R. Allen	TEX	
<i>Gochnatia</i>	<i>hypoleuca</i>	CERRALVO	Sierra Los Picachos. (NUEVO LEON - CERRALVO)	12	11	1994	J. A. Villarreal&M. A. Carranza P.&S. Rodríguez T.&G. Villarreal	TEX	
<i>Gochnatia</i>	<i>hypoleuca</i>	GALEANA	Galeana, near	9	6	1980	Hinton et al.	Hinton	
<i>Gochnatia</i>	<i>hypoleuca</i>	GALEANA	Cerro El Potosí	6	11	1980	Hinton et al.	Hinton	
<i>Gochnatia</i>	<i>hypoleuca</i>	GALEANA	Galeana, 10 mi al E, camino a Iturbide.	9	10	1959	J. Graham&M. C. Johnston	TEX	
<i>Gochnatia</i>	<i>hypoleuca</i>	GALEANA	Catarino Rodriguez, (El Potosí).	6	11	1980	Hinton&et al	TEX	
<i>Gochnatia</i>	<i>hypoleuca</i>	GALEANA	Entronque San Roberto, 17 mi al E.	24	10	1970	B. L. Turner&J. Crutchfield	TEX	
<i>Gochnatia</i>	<i>hypoleuca</i>	GALEANA	Dieciocho de Marzo, 1 mi al NW, camino a San Rafael.	25	10	1981	L. J. Dorr&K. C. Nixon&J. M. Poole&D. M. Smith	TEX	
<i>Gochnatia</i>	<i>hypoleuca</i>	GALEANA	Galeana, 15 Km al SW, por aire.	10	10	1982	J. S. Henrickson&W. J. Hess	TEX	
<i>Gochnatia</i>	<i>hypoleuca</i>	GARCÍA	Grutas de García, 3 mi al W.	99	12	1961	R. Ford S.	TEX	
<i>Gochnatia</i>	<i>hypoleuca</i>	HIGUERAS	on W side of Méx 85, 10 Km N of Cienega de flores, ca 1.6 Km S of El Ranchito, near S end of major curves of Hwy	7	4	1990	E. L. Bridges&L. Woodruff	TEX	
<i>Gochnatia</i>	<i>hypoleuca</i>	HIGUERAS	Km 65 de la carr de cuota Monterrey-Nuevo Laredo	30	1	1998	J. L. Panero E.&J. Francisco O.&S. L. Johnson&B. Crozier	TEX	
<i>Gochnatia</i>	<i>hypoleuca</i>	LAMPAZOS DE NARANJO	Lampazos de Naranjo	7	1	1937	M. Taylor E.	TEX	
<i>Gochnatia</i>	<i>hypoleuca</i>	MINA	Gomas, Sierra	6	7	1975	M. González E.	TEX	
<i>Gochnatia</i>	<i>hypoleuca</i>	ND	Cañón de Bustamante, Arroyo Huisache along the Sabinas River, 7.2 Km W of Bustamante (NUEVO LEON - ND)	16	10	1992	L. A. Prather&A. L. Hempel	TEX	
<i>Gochnatia</i>	<i>hypoleuca</i>	RAYONES	Rayones, 45 Km al NE, rumbo a Montemorelos.	8	8	1982	R. Torres C.&J. López&O. Oropeza&R. Sánchez	TEX	
<i>Gochnatia</i>	<i>hypoleuca</i>	SABINAS HIDALGO	Sabinas Hidalgo.	22	12	1987	L. E. Brown&L. Lowrey	TEX	
<i>Gochnatia</i>	<i>hypoleuca</i>	SALINAS VICTORIA	Mamulique.	8	10	1939	C. H. Mueller	LL	
<i>Gochnatia</i>	<i>hypoleuca</i>	SALINAS	Mamulique.	21	12	1954	M. C. Carlson	LL	

		VICTORIA						
<i>Gochnatia</i>	<i>hypoleuca</i>	SANTA CATARINA	Cañón La Huasteca.	99	8	1938	H. LeSueur	TEX
<i>Greenmaniella</i>	<i>resinosa</i>	ALLENDE	Ciudad de Allende, 2 mi al S.	13	10	1980	J. Wussow&G. Landry	TEX
<i>Greenmaniella</i>	<i>resinosa</i>	ALLENDE	Ciudad de Allende, 1 Km al S.	9	10	1992	J. A. Villarreal&M. Vázquez&D. E. Lozano&J. Valdéz R.	TEX
<i>Greenmaniella</i>	<i>resinosa</i>	MONTERREY	Ciudad Monterrey.	22	12	1987	L. E. Brown	TEX
<i>Greenmaniella</i>	<i>resinosa</i>	MONTERREY	Ciudad Monterrey.	7	9	1962	B. L. Turner&A. M. Powell	TEX
<i>Greenmaniella</i>	<i>resinosa</i>	MONTERREY	Ciudad Monterrey.	21	7	1933	C. H. Mueller&M. T. Mueller	TEX
<i>Greenmaniella</i>	<i>resinosa</i>	MONTERREY	Ciudad Monterrey, 18 Km al S.	19	5	1966	J. S. Marroquín de la F.	TEX
<i>Greenmaniella</i>	<i>resinosa</i>	MONTERREY	Ciudad Monterrey, 18 Km al S.	16	9	1966	J. S. Marroquín de la F.	TEX
<i>Greenmaniella</i>	<i>resinosa</i>	ND	Chipinque Mesa , SW of Monterrey	12	10	1985	B. L. Turner&T. J. Ayers&R. W. Scott	TEX
<i>Greenmaniella</i>	<i>resinosa</i>	SAN PEDRO GARZA GARCÍA	El Chipinque, ca 6 Km al S de Monterrey, camino a la meseta	6	7	1998	J. A. Villarreal&M. A. Carranza P.	TEX
<i>Greenmaniella</i>	<i>resinosa</i>	SAN PEDRO GARZA GARCÍA	Chipinque	99	9	1960	R. Ford S.	TEX
<i>Greenmaniella</i>	<i>resinosa</i>	SANTIAGO	Cola de Caballo.	9	10	1982	A. Rodríguez	TEX
<i>Greenmaniella</i>	<i>resinosa</i>	SANTIAGO	Salto de Agua Cola de Caballo, 3.445 Km al NE, carr a El Cercado.	12	9	1984	D. M. Spooner	TEX
<i>Greenmaniella</i>	<i>resinosa</i>	SANTIAGO	7 Km al W de la carr Méx 85 sobre la carr a la cascada Cola de Caballo	18	8	1992	J. L. Panero E.	TEX
<i>Grindelia</i>	<i>eligulata</i>	GALEANA	Rancho Aguililla	16	8	1989	Hinton et al.	Hinton
<i>Grindelia</i>	<i>eligulata</i>	GALEANA	Rancho Aguililla, near	26	8	1989	Hinton et al.	Hinton
<i>Grindelia</i>	<i>eligulata</i>	GALEANA	Rancho Aguililla, N of	3	8	2000	Hinton et al.	Hinton
<i>Grindelia</i>	<i>eligulata</i>	GALEANA	Ca 2 mi on rd E from San Rafael jct (Hwy 57)	28	8	1989	G. Nesom&J. Norris&Hinton	TEX
<i>Grindelia</i>	<i>eligulata</i>	GALEANA	El Aguililla	16	8	1989	Hinton&et al	TEX
<i>Grindelia</i>	<i>eligulata</i>	GALEANA	El Aguililla, cerca de.	26	8	1989	Hinton&et al	TEX
<i>Grindelia</i>	<i>greenmanii</i>	DOCTOR ARROYO	San Antonio de Peña Nevada, 12 Km al NE.	99	7	1977	C. Wells&G. Nesom	LL
<i>Grindelia</i>	<i>greenmanii</i>	DOCTOR ARROYO	Doctor Arroyo, 37 Km al ENE.	5	8	1983	G. Nesom	TEX
<i>Grindelia</i>	<i>greenmanii</i>	GALEANA	El Lorito	30	9	1989	Hinton et al.	Hinton
<i>Grindelia</i>	<i>greenmanii</i>	GALEANA	18 de Marzo	20	10	1989	Hinton et al.	Hinton
<i>Grindelia</i>	<i>greenmanii</i>	GALEANA	Cerro El Potosí, summit	2	7	1995	Hinton et al.	Hinton
<i>Grindelia</i>	<i>greenmanii</i>	GALEANA	18 de marzo->El Orito	25	7	1995	Hinton et al.	Hinton
<i>Grindelia</i>	<i>greenmanii</i>	GALEANA	2.7 mi S of San Francisco Javier on rd between San Rafael jct and Galeana, on NE	27	8	1989	G. Nesom&J. Norris&J. Hinton	TEX



<i>Grindelia</i>	<i>greenmanii</i>	GALEANA	side of Cerro Potosí	23	7	1983	Hinton&et al	TEX
<i>Grindelia</i>	<i>greenmanii</i>	GALEANA	San José de las Joyas.	25	7	1995	Hinton&et al	TEX
<i>Grindelia</i>	<i>greenmanii</i>	GALEANA	Dieciocho de Marzo, 3.55 mi al NW, carr a El Orito.	30	9	1989	Hinton&et al	TEX
<i>Grindelia</i>	<i>greenmanii</i>	GALEANA	Ejido La Lagunita, (El Orito).	27	8	1989	G. Nesom&J. Norris	TEX
<i>Grindelia</i>	<i>greenmanii</i>	GALEANA	Cerro El Potosí, ladera E.	30	7	1971	R. B. Selander&J. M. Mathieu	TEX
<i>Grindelia</i>	<i>greenmanii</i>	GALEANA	Galeana (NUEVO LEON - GALEANA)	28	10	1982	S. Sundberg&K. C. Nixon&J. Grimes	TEX
<i>Grindelia</i>	<i>greenmanii</i>	GALEANA	Galeana.	23	8	1984	M. Lavin	TEX
<i>Grindelia</i>	<i>greenmanii</i>	GALEANA	Galeana.	25	10	1981	J. M. Poole&K. C. Nixon&D. Smith	TEX
<i>Grindelia</i>	<i>greenmanii</i>	GALEANA	Dieciocho de Marzo	20	10	1989	Hinton&et al	TEX
<i>Grindelia</i>	<i>greenmanii</i>	GALEANA	Dieciocho de Marzo.	25	10	1987	E. M. Chittenden&T. L. Atkins	TEX
<i>Grindelia</i>	<i>greenmanii</i>	GALEANA	3 mi N of Los Mimbres, ca 15 mi NW of Galeana	20	8	1979	B. L. Turner&F. Davies	TEX
<i>Grindelia</i>	<i>greenmanii</i>	GALEANA	Cerro El Potosí, ladera SE.	25	6	1960	J. H. Beaman	TEX
<i>Grindelia</i>	<i>greenmanii</i>	GALEANA	Dieciocho de Marzo, 10.77, mi, SW, along the road to the top of Cerro Potosí	12	10	1984	S. Sundberg&M. Lavin	TEX
<i>Grindelia</i>	<i>greenmanii</i>	GALEANA	Cumbre de Cerro Potosí, ladera S (NUEVO LEON - GALEANA)	26	10	1984	McDonald&Gómez	TEX
<i>Grindelia</i>	<i>greenmanii</i>	GALEANA	Cañada Las Canoas.	16	7	1935	C. H. Mueller	TEX
<i>Grindelia</i>	<i>greenmanii</i>	GALEANA	Cerro El Potosí.	20	10	1979	M. J. Warnock	TEX
<i>Grindelia</i>	<i>greenmanii</i>	GALEANA	Cerro El Potosí (NUEVO LEON - GALEANA)	7	6	1969	Hinton&et al	TEX
<i>Grindelia</i>	<i>greenmanii</i>	GALEANA	Cerro El Potosí (NUEVO LEON - GALEANA)	8	8	1970	Hinton&et al	TEX
<i>Grindelia</i>	<i>greenmanii</i>	GALEANA	Cerro El Potosí (NUEVO LEON - GALEANA)	15	9	1969	Hinton&et al	TEX
<i>Grindelia</i>	<i>greenmanii</i>	GALEANA	Cerro El Potosí.	2	7	1995	Hinton&et al	TEX
<i>Grindelia</i>	<i>greenmanii</i>	GALEANA	Cerro El Potosí.	10	8	1982	R. Torres C.	TEX
<i>Grindelia</i>	<i>greenmanii</i>	GALEANA	Microondas Radio Faro El Potosí, cerca de.	2	8	1975	S. Lewis&M. Bierner	LL
<i>Grindelia</i>	<i>greenmanii</i>	GENERAL ZARAGOZA	San Josecito->La Cieneguita	3	10	1998	Hinton et al.	Hinton
<i>Grindelia</i>	<i>greenmanii</i>	GENERAL ZARAGOZA	San Josecito, 5.43 Km al SW, camino a La Cieneguita.	3	10	1998	Hinton&et al	TEX
<i>Grindelia</i>	<i>greenmanii</i>	GENERAL ZARAGOZA	Peña Nevada, Sierra, lado E	5	7	1985	McDonald	TEX
<i>Grindelia</i>	<i>greenmanii</i>	GENERAL ZARAGOZA	Sierra Peña Nevada.	5	7	1961	G. W. Gillett	TEX
<i>Grindelia</i>	<i>greenmanii</i>	ND	Summit Cerro El Potosí	26	6	1960	J. H. Beaman	TEX

<i>Grindelia</i>	<i>greenmanii</i>	ND	Cerro Potosí	15	7	1945	A. Hernández C.	TEX
<i>Grindelia</i>	<i>greenmanii</i>	ND	Cerro Potosí	3	8	1959	C. R. Bell&J. A. Duke	LL
<i>Grindelia</i>	<i>greenmanii</i>	ND	Cerro Potosí	27	8	1987	D. Bogler&T. L. Atkins	TEX
<i>Grindelia</i>	<i>greenmanii</i>	ND	Cerro Potosí	27	8	1987	D. Bogler&T. L. Atkins	TEX
<i>Grindelia</i>	<i>greenmanii</i>	SANTA CATARINA	Cuarto del Conejo	29	10	1994	Hinton et al.	Hinton
<i>Grindelia</i>	<i>hintoniorum</i>	GALEANA	Pablillo, 5 km E of	15	5	1984	Hinton et al.	Hinton
<i>Grindelia</i>	<i>hintoniorum</i>	GALEANA	Pablillo, 6.5 Km al E.	15	5	1984	Hinton&et al	TEX
<i>Grindelia</i>	<i>inuloides</i> var. <i>inuloides</i>	ARAMBERRI	Puerto Antejos	16	6	1990	Hinton et al.	Hinton
<i>Grindelia</i>	<i>inuloides</i> var. <i>inuloides</i>	ARAMBERRI	Puerto de Antejos.	16	6	1990	Hinton&et al	TEX
<i>Grindelia</i>	<i>inuloides</i> var. <i>inuloides</i>	GALEANA	Cerro El Potosí	7	6	1969	Hinton et al.	Hinton
<i>Grindelia</i>	<i>inuloides</i> var. <i>inuloides</i>	GALEANA	Cerro El Potosí	15	10	1969	Hinton et al.	Hinton
<i>Grindelia</i>	<i>inuloides</i> var. <i>inuloides</i>	GALEANA	Cerro El Potosí	8	8	1970	Hinton et al.	Hinton
<i>Grindelia</i>	<i>inuloides</i> var. <i>inuloides</i>	GALEANA	San José de Las Joyas	23	7	1983	Hinton et al.	Hinton
<i>Grindelia</i>	<i>inuloides</i> var. <i>inuloides</i>	GALEANA	Pablillo->El Carrizo	26	8	2000	Hinton et al.	Hinton
<i>Grindelia</i>	<i>inuloides</i> var. <i>inuloides</i>	GALEANA	Pablillo, cerca de.	12	7	1953	W. E. Manning&M. S. Manning	Hinton TEX
<i>Grindelia</i>	<i>inuloides</i> var. <i>inuloides</i>	GALEANA	Pablillo	31	7	1936	M. Taylor	TEX
<i>Grindelia</i>	<i>inuloides</i> var. <i>inuloides</i>	GALEANA	Ca 5 mi S of Tanquecillos on rd between San Rafael jct and Galeana; looking N down into valley of San Pablo and Tanquecillos	27	8	1989	G. Nesom&J. Norris&J. A. Villarreal&M. A. Carranza P.	TEX
<i>Grindelia</i>	<i>inuloides</i> var. <i>inuloides</i>	GALEANA	Galeana, 15 mi al SW.	13	6	1934	C. H. Mueller&M. T. Mueller	TEX
<i>Grindelia</i>	<i>inuloides</i> var. <i>inuloides</i>	GALEANA	Pablillo, 1.5 mi al SW.	21	7	1958	D. S. Correll&I. M. Johnston	LL
<i>Grindelia</i>	<i>inuloides</i> var. <i>inuloides</i>	GALEANA	San Pablo, 5 Km al NW, camino a San Pedro Sotolar.	11	7	1998	Hinton&et al	TEX
<i>Grindelia</i>	<i>inuloides</i> var. <i>inuloides</i>	GALEANA	Galeana, 15, mi, S, rd from Pablillo to Cieneguillas, carretera 2	28	6	1934	C. H. Mueller&M. T. Mueller	TEX
<i>Grindelia</i>	<i>inuloides</i> var. <i>inuloides</i>	GENERAL ZARAGOZA	N side of Peña Nevada, at Puerto Pinos and jct with rd to Joya de San Diego, on rd up from San Antonio de Peña Nevada	23	8	1989	G. Nesom&J. Norris&J. A. Villarreal&M. A. Carranza P.	TEX
<i>Grindelia</i>	<i>inuloides</i> var. <i>inuloides</i>	ITURBIDE	Iturbide->Agua Blanca	21	8	1991	Hinton et al.	Hinton
<i>Grindelia</i>	<i>inuloides</i> var. <i>inuloides</i>	ITURBIDE	La Purísima->Bella Vista	6	9	1991	Hinton et al.	Hinton
<i>Grindelia</i>	<i>inuloides</i> var. <i>inuloides</i>	ITURBIDE	Iturbide --> Agua Blanca	21	8	1991	Hinton&et al	TEX
<i>Grindelia</i>	<i>inuloides</i> var. <i>inuloides</i>	ITURBIDE	La Purísima, 2.79 Km al SE, rumbo a Buena Vista.	6	9	1991	Hinton&et al	TEX
<i>Grindelia</i>	<i>obovatifolia</i>	ARAMBERRI	Aramberri, N of	30	11	1989	Hinton et al.	Hinton

<i>Grindelia</i>	<i>obovatifolia</i>	ARAMBERRI	Aramberri, N of	1	9	1990	Hinton et al.	Hinton
<i>Grindelia</i>	<i>obovatifolia</i>	ARAMBERRI	Aramberri, N	30	11	1989	Hinton&et al	TEX
<i>Grindelia</i>	<i>obovatifolia</i>	ARAMBERRI	Aramberri, N	1	9	1990	Hinton&et al	TEX
<i>Grindelia</i>	<i>obovatifolia</i>	ARAMBERRI	rd from Sta Engracia toward Dulces Nombres; 11.7 rd mi W of Paraje de Los Caballos, 0.2 rd mi SE of Dulces Nombres	22	9	1994	G. Nesom&M. H. Mayfield&J. Hinton	TEX
<i>Grindelia</i>	<i>obovatifolia</i>	DOCTOR ARROYO	Ca 35 Km NE of Dr Arroyo, along rd ca 2 mi N of El Puerto, just NE of Cerro Peña Nevada	16	10	1988	G. Nesom&D. Morgan	TEX
<i>Grindelia</i>	<i>obovatifolia</i>	DOCTOR ARROYO	Doctor Arroyo, 32 mi al N.	24	10	1974	J. Smith&M. L. Butterwick&M. D. Whalen	LL
<i>Grindelia</i>	<i>obovatifolia</i>	DOCTOR ARROYO	Sn Antonio de Peña Nevada	23	8	1989	G. Nesom&J. Norris&J. A. Villarreal&M. A. Carranza P.	TEX
<i>Grindelia</i>	<i>obovatifolia</i>	GALEANA	El Carrizo, above	16	10	1983	Hinton et al.	Hinton
<i>Grindelia</i>	<i>obovatifolia</i>	GALEANA	Iturbide->Agua Blanca	21	8	1991	Hinton et al.	Hinton
<i>Grindelia</i>	<i>obovatifolia</i>	GALEANA	Agua Blanca- >San Miguel	28	8	1991	Hinton et al.	Hinton
<i>Grindelia</i>	<i>obovatifolia</i>	GALEANA	Carrizos.	16	10	1983	Hinton&et al	TEX
<i>Grindelia</i>	<i>obovatifolia</i>	GENERAL ZARAGOZA	Cerro El Viejo	29	7	1992	Hinton et al.	Hinton
<i>Grindelia</i>	<i>obovatifolia</i>	GENERAL ZARAGOZA	Cerro El Viejo	5	10	1992	Hinton et al.	Hinton
<i>Grindelia</i>	<i>obovatifolia</i>	GENERAL ZARAGOZA	Cerro El Viejo	5	10	1992	Hinton et al.	Hinton
<i>Grindelia</i>	<i>obovatifolia</i>	GENERAL ZARAGOZA	Cerro El Viejo	22	9	1993	Hinton et al.	Hinton
<i>Grindelia</i>	<i>obovatifolia</i>	GENERAL ZARAGOZA	Ca 3-7 Km ESE of Zaragoza; ca 3 air Km E of Zaragoza, W to WSW of Cerro El Viejo peak on local, 1-track rd; between rd and Cañada El Sauz	23	9	1993	J. Nesom&M. H. Mayfield&G. B. Hinton	Hinton TEX
<i>Grindelia</i>	<i>obovatifolia</i>	ITURBIDE	Iturbide->Agua Blanca	21	8	1991	Hinton et al.	Hinton
<i>Grindelia</i>	<i>obovatifolia</i>	ITURBIDE	Iturbide->Agua Blanca	21	8	1991	Hinton et al.	Hinton
<i>Grindelia</i>	<i>obovatifolia</i>	ITURBIDE	La Purísima- >Bella Vista	6	9	1991	Hinton et al.	Hinton
<i>Grindelia</i>	<i>obovatifolia</i>	ITURBIDE	La Purísima- >Bella Vista	6	9	1991	Hinton et al.	Hinton
<i>Grindelia</i>	<i>obovatifolia</i>	ITURBIDE	Iturbide --> Agua Blanca	21	8	1991	Hinton&et al	TEX
<i>Grindelia</i>	<i>obovatifolia</i>	ITURBIDE	Iturbide --> Agua Blanca	21	8	1991	Hinton&et al	TEX
<i>Grindelia</i>	<i>obovatifolia</i>	ITURBIDE	Iturbide --> Agua Blanca	21	8	1991	Hinton&et al	TEX
<i>Grindelia</i>	<i>obovatifolia</i>	ITURBIDE	Iturbide, 25 Km al S, camino a Agua Blanca.	27	10	1982	S. Sundberg&K. C. Nixon&J. Grimes	TEX
<i>Grindelia</i>	<i>obovatifolia</i>	ITURBIDE	La Purísima, 2.79 Km al SE, rumbo a Buena Vista.	6	9	1991	Hinton&et al	TEX
<i>Grindelia</i>	<i>obovatifolia</i>	ITURBIDE	La Purísima, 2.79	6	9	1991	Hinton&et al	TEX

<i>Grindelia</i>	<i>tenella</i>	ALLENDE	Km al SE, rumbo a Buena Vista. Ciudad de Allende.	2	7	1985	C. P. Cowan&M. A. Luckow&N. Jacobson	TEX
<i>Grindelia</i>	<i>tenella</i>	GENERAL ZUAZUA	Lote Veinte	21	9	1994	G. Nesom&M. H. Mayfield&J. Hinton	TEX
<i>Grindelia</i>	<i>tenella</i>	ITURBIDE	Highway 31->Los Tejocotes	28	11	2003	Hinton et al.	Hinton
<i>Grindelia</i>	<i>tenella</i>	MONTEMORELOS	Montemorelos, 20 Km al NW.	30	8	1942	J. N. Weaver	TEX
<i>Grindelia</i>	<i>tenella</i>	MONTEMORELOS	Montemorelos, cerca de.	14	10	1980	J. Wussow&G. Landry	TEX
<i>Grindelia</i>	<i>tenella</i>	MONTEMORELOS	Anacuitas (Adjuntas de Ballesteros).	5	9	1992	T. F. Patterson&A. LeDuc D.&J. A. Soule	TEX
<i>Grindelia</i>	<i>tenella</i>	MONTEMORELOS	Trinidad (NUEVO LEON - MONTEMORELOS)	10	8	1988	T. F. Patterson	TEX
<i>Grindelia</i>	<i>tenella</i>	ND	Río Ramos near Los Adjuntas, in the Sa Madre	5	9	1992	J. A. Soule&T. F. Patterson&A. LeDuc D.	TEX
<i>Grindelia</i>	<i>turneri</i>	GALEANA	Tanquecillos	11	5	1980	Hinton et al.	Hinton
<i>Grindelia</i>	<i>turneri</i>	GALEANA	Rancho Aguillilla	3	7	1989	Hinton et al.	Hinton
<i>Grindelia</i>	<i>turneri</i>	GALEANA	Agua Blanca, below	4	7	1992	Hinton et al.	Hinton
<i>Grindelia</i>	<i>turneri</i>	GALEANA	Socorro->San Pablo	25	7	1995	Hinton et al.	Hinton
<i>Grindelia</i>	<i>turneri</i>	GALEANA	San Pablo->San Pedro Sotolar	11	7	1998	Hinton et al.	Hinton
<i>Grindelia</i>	<i>turneri</i>	GALEANA	Ca 2 mi S of Tanquecillos, on rd between San Rafael jct and Galeana, looking N down into valley of San Pablo and Tanquecillos	27	8	1989	G. Nesom&J. Norris&J. A. Villarreal&M. A. Carranza P.	TEX
<i>Grindelia</i>	<i>turneri</i>	GALEANA	W of town of San Pablo, on rd from San Rafael jct, overlooking San Pablo	27	8	1989	G. Nesom&J. Norris&J. A. Villarreal&M. A. Carranza P.	TEX
<i>Grindelia</i>	<i>turneri</i>	GALEANA	San Rafael, 9 Km al S.	18	9	1993	G. Nesom&M. H. Mayfield&G. S. Hinton	TEX
<i>Grindelia</i>	<i>turneri</i>	GALEANA	Agua Blanca (NUEVO LEON - GALEANA)	4	7	1991	Hinton&et al	TEX
<i>Grindelia</i>	<i>turneri</i>	GALEANA	Entronque de la Hwy 57 con la carr a Dieciocho de Marzo, 8.7 mi al E.	5	8	1983	C. C. Freeman&M. A. Wetter	TEX
<i>Grindelia</i>	<i>turneri</i>	GALEANA	El Aguillilla	3	7	1989	Hinton&et al	TEX
<i>Grindelia</i>	<i>turneri</i>	GALEANA	San Pablo, 9 Km al ESE.	30	11	1986	G. Nesom&P. Morgan	TEX
<i>Grindelia</i>	<i>turneri</i>	GALEANA	Santa María del Socorro, 1.73 mi al N, carr a Congregación de San Pablo.	25	7	1995	Hinton&et al	TEX
<i>Grindelia</i>	<i>turneri</i>	GALEANA	Tanquecillos.	11	5	1980	Hinton&et al	TEX
<i>Grindelia</i>	<i>turneri</i>	GALEANA	Entronque San Roberto, 20.6 mi	12	10	1984	S. Sundberg&M. Lavin	TEX

<i>Grindelia</i>	<i>vetimontis</i>	GENERAL ZARAGOZA	al N, Hwy 57. Cerro El Viejo	6	10	1992	Hinton et al.	
<i>Gutierrezia</i>	<i>grandis</i>	GALEANA	Cerro El Potosí	18	11	1981	Hinton et al.	Hinton
<i>Gutierrezia</i>	<i>grandis</i>	GALEANA	18 de Marzo	29	9	1983	Hinton et al.	Hinton
<i>Gutierrezia</i>	<i>grandis</i>	GALEANA	Galeana.	12	10	1984	S. Sundberg&M. Lavin	TEX
<i>Gutierrezia</i>	<i>grandis</i>	GALEANA	Ejido La Lagunita, (El Orito), 4.2 Km al N.	30	11	1985	G. Nesom&P. Morgan	TEX
<i>Gutierrezia</i>	<i>grandis</i>	GALEANA	Dieciocho de marzo	29	9	1983	Hinton&et al	TEX
<i>Gutierrezia</i>	<i>grandis</i>	GALEANA	3 mi N of Los Mimbres, ca 15 mi NW of Galeana	20	8	1979	B. L. Turner&F. Davies	TEX
<i>Gutierrezia</i>	<i>grandis</i>	GARCÍA	Torre de Microondas Mariposas.	30	5	1981	M. A. Lane&M. E. Leidig	TEX
<i>Gutierrezia</i>	<i>grandis</i>	GARCÍA	Torre de Microondas Mariposas.	19	8	1979	M. A. Lane&D. W. Longstreth	TEX
<i>Gutierrezia</i>	<i>grandis</i>	ND	1.5 mi from San Isidro in the canyon between there and San Juan Bautiste; along the rd from Cola de Caballo to Saltillo (NUEVO LEON - ND)	24	5	1973	M. C. Johnston&T. L. Wendt&F. Chiang C.	LL
<i>Gutierrezia</i>	<i>microcephala</i>	ARAMBERRI	Aramberri, near	26	10	1978	Hinton et al.	Hinton
<i>Gutierrezia</i>	<i>microcephala</i>	ARAMBERRI	Aramberri, W of	12	2	1989	Hinton et al.	Hinton
<i>Gutierrezia</i>	<i>microcephala</i>	ARAMBERRI	Aramberri, N of	23	11	1989	Hinton et al.	Hinton
<i>Gutierrezia</i>	<i>microcephala</i>	ARAMBERRI	San Francisco, near	26	8	1992	Hinton et al.	Hinton
<i>Gutierrezia</i>	<i>microcephala</i>	ARAMBERRI	(La Escondida->Aramberri)->Dolores	9	11	1993	Hinton et al.	Hinton
<i>Gutierrezia</i>	<i>microcephala</i>	ARAMBERRI	Aramberri, N	23	11	1989	Hinton&et al	TEX
<i>Gutierrezia</i>	<i>microcephala</i>	ARAMBERRI	La Escondida.	9	11	1993	Hinton&et al	TEX
<i>Gutierrezia</i>	<i>microcephala</i>	DOCTOR ARROYO	Margaritas	1	8	1990	Hinton et al.	Hinton
<i>Gutierrezia</i>	<i>microcephala</i>	DOCTOR ARROYO	Las Margaritas (NUEVO LEON - DOCTOR ARROYO)	31	7	1990	Hinton&et al	TEX
<i>Gutierrezia</i>	<i>microcephala</i>	GALEANA	San Francisco de los Blancos, cerca de.	26	8	1992	Hinton&et al	TEX
<i>Gutierrezia</i>	<i>microcephala</i>	GARCÍA	Torre de Microondas Mariposas.	19	8	1979	M. A. Lane&D. W. Longstreth	TEX
<i>Gutierrezia</i>	<i>microcephala</i>	ND	26.1 mi NE of Dr Arroyo, 10 mi SW of La Escondida along Hwy 29 (NUEVO LEON - ND)	9	9	1971	J. S. Henrickson&S. Sundberg	LL
<i>Gutierrezia</i>	<i>microcephala</i>	RAYONES	Santa Rosa->Rayones	3	10	1995	Hinton et al.	Hinton
<i>Gutierrezia</i>	<i>microcephala</i>	RAYONES	Santa Rosa -> Rayones	3	10	1995	Hinton&et al	TEX
<i>Gutierrezia</i>	<i>microcephala</i>	SALINAS VICTORIA	Mamulique, Torre de microondas	20	8	1979	J. E. Fryxell	TEX
<i>Gutierrezia</i>	<i>microcephala</i>	SALINAS VICTORIA	Estación de Microondas Mamulique.	10	11	1976	J. M. Smith&B. L. Turner&M. D. Whalen	LL

<i>Gutierrezia</i>	<i>microcephala</i>	SANTA CATARINA	Ciudad Santa Catarina, 10 mi al SW.	12	7	1946	A. Hernández C.&F. A. Barkley	TEX
<i>Gutierrezia</i>	<i>microcephala</i>	SANTA CATARINA	Ciudad Santa Catarina, 5 mi al W.	17	11	1958	R. C. Rollins&R. M. Tryon	LL
<i>Gutierrezia</i>	<i>sarothrae</i>	SANTA CATARINA	El Jonuco	30	9	1996	Hinton et al.	Hinton
<i>Gutierrezia</i>	<i>sarothrae</i>	SANTIAGO	Salto de Agua Cola de Caballo.	30	11	1958	W. M. Thompson	TEX
<i>Gutierrezia</i>	<i>sphaerocephala</i>	GALEANA	San Francisco de los Blancos, cerca de.	2	6	1997	Hinton&et al	TEX
<i>Gutierrezia</i>	<i>sphaerocephala</i>	GALEANA	Entronque San Roberto, 15 mi al S, Hwy 57.	26	9	1970	B. L. Turner	TEX
<i>Gutierrezia</i>	<i>sphaerocephala</i>	GALEANA	Entronque San Roberto, 20.6 mi al N, Hwy 57.	12	10	1984	S. Sundberg&M. Lavin	TEX
<i>Gutierrezia</i>	<i>sphaerocephala</i>	LAMPAZOS DE NARANJO	Arroyo Padre Enrique.	5	10	1975	S. González E.	TEX
<i>Gutierrezia</i>	<i>texana</i> var. <i>glutinosa</i>	ALLENDE	Ciudad de Allende, 6 mi al S.	13	10	1959	J. Graham&M. C. Johnston	TEX
<i>Gutierrezia</i>	<i>texana</i> var. <i>glutinosa</i>	ALLENDE	Ciudad de Allende, 2 mi al S.	13	10	1980	J. Wussow&G. Landry	TEX
<i>Gutierrezia</i>	<i>texana</i> var. <i>glutinosa</i>	ARAMBERRI	Cerro Grande	13	10	1986	Hinton et al.	Hinton
<i>Gutierrezia</i>	<i>texana</i> var. <i>glutinosa</i>	ARAMBERRI	Aramberri, N of	23	11	1989	Hinton et al.	Hinton
<i>Gutierrezia</i>	<i>texana</i> var. <i>glutinosa</i>	ARAMBERRI	Aramberri, N of	30	11	1989	Hinton et al.	Hinton
<i>Gutierrezia</i>	<i>texana</i> var. <i>glutinosa</i>	ARAMBERRI	Aramberri, N of	16	6	1990	Hinton et al.	Hinton
<i>Gutierrezia</i>	<i>texana</i> var. <i>glutinosa</i>	ARAMBERRI	San Francisco, near	1	6	1997	Hinton et al.	Hinton
<i>Gutierrezia</i>	<i>texana</i> var. <i>glutinosa</i>	ARAMBERRI	San Joaquín, near	31	7	1999	Hinton et al.	Hinton
<i>Gutierrezia</i>	<i>texana</i> var. <i>glutinosa</i>	ARAMBERRI	Aramberri, N	16	6	1990	Hinton&et al	TEX
<i>Gutierrezia</i>	<i>texana</i> var. <i>glutinosa</i>	ARAMBERRI	Aramberri, N	30	11	1989	Hinton&et al	TEX
<i>Gutierrezia</i>	<i>texana</i> var. <i>glutinosa</i>	ARAMBERRI	Aramberri, N	23	11	1989	Hinton&et al	TEX
<i>Gutierrezia</i>	<i>texana</i> var. <i>glutinosa</i>	DOCTOR ARROYO	Dr Arroyo	31	7	1990	Hinton et al.	Hinton
<i>Gutierrezia</i>	<i>texana</i> var. <i>glutinosa</i>	DOCTOR ARROYO	Doctor Arroyo.	31	7	1990	Hinton&et al	TEX
<i>Gutierrezia</i>	<i>texana</i> var. <i>glutinosa</i>	GALEANA	Pablillo	16	10	1983	Hinton et al.	Hinton
<i>Gutierrezia</i>	<i>texana</i> var. <i>glutinosa</i>	GALEANA	San Roberto, near	30	9	1989	Hinton et al.	Hinton
<i>Gutierrezia</i>	<i>texana</i> var. <i>glutinosa</i>	GALEANA	La Becerra, above	21	10	1989	Hinton et al.	Hinton
<i>Gutierrezia</i>	<i>texana</i> var. <i>glutinosa</i>	GALEANA	Agua Blanca->San Miguel	28	8	1991	Hinton et al.	Hinton
<i>Gutierrezia</i>	<i>texana</i> var. <i>glutinosa</i>	GALEANA	Agua Blanca.	28	8	1991	Hinton&et al	TEX
<i>Gutierrezia</i>	<i>texana</i> var. <i>glutinosa</i>	GALEANA	Pablillo.	16	10	1983	Hinton&et al	TEX
<i>Gutierrezia</i>	<i>texana</i> var. <i>glutinosa</i>	GALEANA	Pablillo	8	1	1936	M. Taylor	TEX
<i>Gutierrezia</i>	<i>texana</i> var. <i>glutinosa</i>	GALEANA	Galeana, 9 mi al E, camino a Iturbide.	9	10	1959	J. Graham&M. C. Johnston	TEX
<i>Gutierrezia</i>	<i>texana</i> var. <i>glutinosa</i>	GALEANA	1 mi E of San Marcos, about 13 mi SE of Galeana	15	9	1963	F. W. Gould	TEX
<i>Gutierrezia</i>	<i>texana</i> var. <i>glutinosa</i>	GALEANA	Entronque San Roberto, 8 mi al S, Hwy 57.	8	10	1977	B. L. Turner	LL

<i>Gutierrezia</i>	<i>texana</i> var. <i>glutinosa</i>	GALEANA	San Roberto, cerca de.	30	9	1989	Hinton&et al	TEX
<i>Gutierrezia</i>	<i>texana</i> var. <i>glutinosa</i>	GALEANA	San Francisco de los Blancos, cerca de.	1	6	1997	Hinton&et al	TEX
<i>Gutierrezia</i>	<i>texana</i> var. <i>glutinosa</i>	GALEANA	Samaniego y La Becerra.	21	10	1989	Hinton&et al	TEX
<i>Gutierrezia</i>	<i>texana</i> var. <i>glutinosa</i>	GARCÍA	Sesteo de Las Aves, carr Monterrey-Saltillo, Villa de García	5	10	1981	J. A. Villareal Q.	TEX
<i>Gutierrezia</i>	<i>texana</i> var. <i>glutinosa</i>	GARCÍA	Sesteo de las Aves.	22	7	1970	J. Bowen	TEX
<i>Gutierrezia</i>	<i>texana</i> var. <i>glutinosa</i>	GARCÍA	Torre de Microondas Mariposas.	19	8	1979	M. A. Lane&D. W. Longstreth	TEX
<i>Gutierrezia</i>	<i>texana</i> var. <i>glutinosa</i>	ITURBIDE	Las Anacuas	5	8	1980	Hinton et al.	Hinton
<i>Gutierrezia</i>	<i>texana</i> var. <i>glutinosa</i>	ITURBIDE	La Mentira, (Las Anacuas).	5	8	1980	Hinton&et al	TEX
<i>Gutierrezia</i>	<i>texana</i> var. <i>glutinosa</i>	LINARES	Las Crucitas	30	9	1979	Hinton et al.	Hinton
<i>Gutierrezia</i>	<i>texana</i> var. <i>glutinosa</i>	MONTEMORELOS	Montemorelos, 20 Km al NW.	30	8	1942	J. N. Weaver	TEX
<i>Gutierrezia</i>	<i>texana</i> var. <i>glutinosa</i>	MONTEMORELOS	Anacuitas (Adjuntas de Ballesteros).	5	9	1992	T. F. Patterson&A. LeDuc D.&J. A. Soule	TEX
<i>Gutierrezia</i>	<i>texana</i> var. <i>glutinosa</i>	MONTEMORELOS	Trinidad (NUEVO LEON - MONTEMORELOS)	10	8	1988	T. F. Patterson	TEX
<i>Gutierrezia</i>	<i>texana</i> var. <i>glutinosa</i>	MONTERREY	Ciudad Monterrey, 33.8 mi al N.	23	7	1977	Bennett&Dunn&Wieder&K. Torke	TEX
<i>Gutierrezia</i>	<i>texana</i> var. <i>glutinosa</i>	MONTERREY	Ciudad Monterrey.	99	11	1960	R. Ford S.	TEX
<i>Gutierrezia</i>	<i>texana</i> var. <i>glutinosa</i>	MONTERREY	Ciudad Monterrey, cerca de.	2	12	1945	A. Hernández C.	TEX
<i>Gutierrezia</i>	<i>texana</i> var. <i>glutinosa</i>	ND	Río Ramos near Los Adjuntas, in the Sa Madre	5	9	1992	T. F. Patterson&A. LeDuc D.	TEX
<i>Gutierrezia</i>	<i>texana</i> var. <i>glutinosa</i>	SANTIAGO	Salto de Agua Cola de Caballo.	30	11	1958	W. M. Thompson	TEX
<i>Gutierrezia</i>	<i>texana</i> var. <i>glutinosa</i>	SANTIAGO	Santiago (Villa de Santiago), 3 mi al W.	25	7	1956	O. S. Fearing&J. S. Thompson	TEX
<i>Gymnosperma</i>	<i>glutinsum</i>	ALLENDE	Ciudad de Allende, 2 mi al S.	13	10	1980	J. Wussow&G. Landry	TEX
<i>Gymnosperma</i>	<i>glutinsum</i>	ARAMBERRI	Aramberri.	12	2	1989	Hinton&et al	TEX
<i>Gymnosperma</i>	<i>glutinsum</i>	DOCTOR ARROYO	San Antonio de Peña Nevada, 2.5 Km al ENE.	3	8	1981	G. Nesom	TEX
<i>Gymnosperma</i>	<i>glutinsum</i>	GALEANA	Pablillo	11	8	1938	M. Taylor	TEX
<i>Gymnosperma</i>	<i>glutinsum</i>	GALEANA	Catarino Rodriguez, (El Potosí).	20	5	1983	Hinton&et al	TEX
<i>Gymnosperma</i>	<i>glutinsum</i>	GALEANA	Catarino Rodriguez, (El Potosí).	18	11	1981	Hinton&et al	TEX
<i>Gymnosperma</i>	<i>glutinsum</i>	GALEANA	Along the rd from San Rafael to La Boca del Refugio, ca 1-2 Km from Boca del Refugio	20	9	1994	J. Nesom&M. H. Mayfield&G. B. Hinton	TEX
<i>Gymnosperma</i>	<i>glutinsum</i>	GALEANA	Galeana.	21	8	1979	J. E. Fryxell	TEX
<i>Gymnosperma</i>	<i>glutinsum</i>	GALEANA	El Aguillilla	24	8	1989	Hinton&et al	TEX
<i>Gymnosperma</i>	<i>glutinsum</i>	GARCÍA	Grutas de García,	99	12	1961	R. Ford S.	TEX

<i>Gymnosperma</i>	<i>glutinosum</i>	GARCÍA	3 mi al W. Torre de Microondas Mariposas.	30	5	1981	M. A. Lane&M. E. Leidig	TEX
<i>Gymnosperma</i>	<i>glutinosum</i>	GARCÍA	Torre de Microondas Mariposas.	19	8	1979	M. A. Lane&D. W. Longstreth	TEX
<i>Gymnosperma</i>	<i>glutinosum</i>	GENERAL ZARAGOZA	Zaragoza.	24	5	1992	L. Hernández S.&M. Martínez&J. Jiménez	TEX
<i>Gymnosperma</i>	<i>glutinosum</i>	HIDALGO	5 mi SW of Hidalgo, at Parque de Portrero (ca 15 airline mi NW of Monterrey)	23	10	1970	B. L. Turner&J. Crutchfield	TEX
<i>Gymnosperma</i>	<i>glutinosum</i>	LAMPAZOS DE NARANJO	Picacho Carrizal, lower slopes near mines	19	8	1988	T. F. Patterson	TEX
<i>Gymnosperma</i>	<i>glutinosum</i>	LINARES	Linares, 16 mi al W, carr a Galeana.	26	4	1976	L. E. Urbatsch	LL
<i>Gymnosperma</i>	<i>glutinosum</i>	LINARES	Linares, 11 mi al NW.	12	11	1959	J. Graham&M. C. Johnston	TEX
<i>Gymnosperma</i>	<i>glutinosum</i>	MONTEMORELOS	Montemorelos, 21.2 mi al N, Hwy 85.	9	8	1972	C. Dziekanowski&Du nn&Bolingbroke	TEX
<i>Gymnosperma</i>	<i>glutinosum</i>	MONTEMORELOS	Montemorelos, 20 Km al NW.	30	8	1942	J. N. Weaver	TEX
<i>Gymnosperma</i>	<i>glutinosum</i>	MONTERREY	Ciudad Monterrey, 460.825 Km al S, carr a la Ciudad de México.	22	3	1946	R. L. Crockett	LL
<i>Gymnosperma</i>	<i>glutinosum</i>	MONTERREY	Fraccionamiento Valle Alto.	14	7	1971	J. Jordan	TEX
<i>Gymnosperma</i>	<i>glutinosum</i>	MONTERREY	Ciudad Monterrey, cerca de.	25	2	1946	J. C. Johnson&F. A. Barkley	TEX
<i>Gymnosperma</i>	<i>glutinosum</i>	MONTERREY	Ciudad Monterrey.	7	12	1933	C. H. Mueller&M. T. Mueller	TEX
<i>Gymnosperma</i>	<i>glutinosum</i>	ND	10 mi W of Linares, on rd to Galeana	21	7	1970	T. Whiffin&J. Grashoff	TEX
<i>Gymnosperma</i>	<i>glutinosum</i>	ND	Río Ramos near Los Adjuntas, in the Sa Madre	5	9	1992	J. A. Soule&T. F. Patterson&A. LeDuc D.	TEX
<i>Gymnosperma</i>	<i>glutinosum</i>	ND	Cerro Potosí, lower slopes	27	8	1987	D. Bogler&T. L. Atkins	TEX
<i>Gymnosperma</i>	<i>glutinosum</i>	RAYONES	Rayones.	29	7	1995	Hinton&et al	TEX
<i>Gymnosperma</i>	<i>glutinosum</i>	RAYONES	El Carrillo, sobre el Río Casillas	20	10	1983	R. Sánchez	TEX
<i>Gymnosperma</i>	<i>glutinosum</i>	SABINAS HIDALGO	Farm rd, santa Rosa Ranch ca 12 mi S of Las Tortillas and 20 mi E of Sabinas Hidalgo	16	11	1963	R. García	TEX
<i>Gymnosperma</i>	<i>glutinosum</i>	SALINAS VICTORIA	Mamulique, Torre de microondas	20	8	1979	J. E. Fryxell	TEX
<i>Gymnosperma</i>	<i>glutinosum</i>	SALINAS VICTORIA	Mamulique, Torre de microondas	20	8	1979	J. E. Fryxell	TEX
<i>Gymnosperma</i>	<i>glutinosum</i>	SALINAS VICTORIA	Mamulique, Torre de microondas	20	8	1979	J. E. Fryxell	TEX
<i>Gymnosperma</i>	<i>glutinosum</i>	SAN PEDRO GARZA GARCÍA	Chipinque	99	9	1960	R. Ford S.	TEX
<i>Gymnosperma</i>	<i>glutinosum</i>	SAN PEDRO GARZA GARCÍA	Chipinque.	18	7	1971	H. M. Parker	TEX



<i>Gymnosperma</i>	<i>glutinosum</i>	SANTA CATARINA	El Jonuco	30	9	1996	Hinton&et al	TEX
<i>Gymnosperma</i>	<i>glutinosum</i>	SANTA CATARINA	Cañón La Huasteca.	28	10	1944	A. Hernández C.&J. A. Honey B.&F. A. Barkley	TEX
<i>Gymnosperma</i>	<i>glutinosum</i>	SANTA CATARINA	Cañón La Huasteca.	4	6	1971	D. S. Seigler&K. M. Becker	TEX
<i>Gymnosperma</i>	<i>glutinosum</i>	SANTA CATARINA	Cañón La Huasteca.	5	9	1948	G. L. Webster&E. Aguirre P.	TEX
<i>Gymnosperma</i>	<i>glutinosum</i>	ARAMBERRI	Cerro El Viejo	2	10	1993	Hinton et al.	Hinton
<i>Gymnosperma</i>	<i>glutinosum</i>	GALEANA	Los Sauces	5	11	1980	Hinton et al.	Hinton
<i>Gymnosperma</i>	<i>glutinosum</i>	GALEANA	Cerro El Potosí, S of	26	5	1983	Hinton et al.	Hinton
<i>Gymnosperma</i>	<i>glutinosum</i>	GALEANA	Rancho Aguillilla	24	8	1989	Hinton et al.	Hinton
<i>Gymnosperma</i>	<i>glutinosum</i>	RAYONES	Rayones N of	29	7	1995	Hinton et al.	Hinton
<i>Haploesthes</i>	<i>greggii</i> var. <i>multiflora</i>	GALEANA	San Ignacio de Texas, S of	19	8	1992	Hinton et al.	Hinton
<i>Haploesthes</i>	<i>greggii</i> var. <i>multiflora</i>	GALEANA	San Ignacio de Texas, S of	30	10	1995	Hinton et al.	Hinton
<i>Haploesthes</i>	<i>greggii</i> var. <i>multiflora</i>	GALEANA	San Roberto->Matehuala+24 km	28	10	1996	Hinton et al.	Hinton
<i>Haploesthes</i>	<i>greggii</i> var. <i>multiflora</i>	GALEANA	Galeana, 8 mi al S.	20	7	1958	D. S. Correll&I. M. Johnston	LL
<i>Haploesthes</i>	<i>greggii</i> var. <i>multiflora</i>	GALEANA	San Ignacio de Texas.	30	10	1995	Hinton&et al	TEX
<i>Haploesthes</i>	<i>greggii</i> var. <i>multiflora</i>	GALEANA	San Roberto, 67.06 Km al S, carr a Matehuala.	28	10	1996	Hinton&et al	TEX
<i>Haploesthes</i>	<i>greggii</i> var. <i>multiflora</i>	GALEANA	Galeana.	15	7	1971	S. Sanderson	TEX
<i>Haploesthes</i>	<i>greggii</i> var. <i>multiflora</i>	GALEANA	Entronque San Roberto, 12.6 mi al E, camino a Linares.	26	9	1970	B. L. Turner	TEX
<i>Haploesthes</i>	<i>greggii</i> var. <i>multiflora</i>	HIDALGO	5 mi SW of Hidalgo, at Parque de Portrero (ca 15 airline mi NW of Monterrey)	23	10	1970	B. L. Turner&J. Crutchfield	TEX
<i>Haploesthes</i>	<i>greggii</i> var. <i>multiflora</i>	HIDALGO	Potrero Minas, aprox 5 mi NW of Hidalgo	1	5	1971	B. Fowler	TEX
<i>Haploesthes</i>	<i>greggii</i> var. <i>multiflora</i>	MONTERREY	Ciudad Monterrey, 25 Km al NW.	22	5	1972	L. E. Urbatsch	LL
<i>Haploesthes</i>	<i>greggii</i> var. <i>multiflora</i>	MONTERREY	Ciudad Monterrey, 25 Km al NW.	23	5	1972	A. M. Powell&B. L. Turner	TEX
<i>Haploesthes</i>	<i>greggii</i> var. <i>multiflora</i>	MONTERREY	Ciudad Monterrey, 33 mi SW of , At Ojo Caliente	1	12	1945	B. H. Warnock&F. A. Barkley	TEX
<i>Haploesthes</i>	<i>greggii</i> var. <i>multiflora</i>	ND	1 Km W of Rancho Potrerillos in Cañón de Potrerillos	17	3	1973	M. C. Johnston&T. L. Wendt&F. Chiang C.	LL
<i>Haploesthes</i>	<i>greggii</i> var. <i>multiflora</i>	ND	Minas Manto Blanco y Sabana Blanca, just N of the Cañón de Potrerillos	17	3	1973	M. C. Johnston&T. L. Wendt&F. Chiang C.	LL
<i>Helenium</i>	<i>elegans</i> var. <i>amphibolum</i>	ARAMBERRI	Aramberri, N	23	11	1989	Hinton&et al	TEX
<i>Helenium</i>	<i>elegans</i> var. <i>amphibolum</i>	GALEANA	Entronque San Roberto, 27 mi al S.	22	7	1969	M. Bierner&B. L. Turner	TEX

<i>Helenium</i>	<i>elegans</i> var. <i>amphibolum</i>	GALEANA	Galeana, 15 mi al SW.	2	6	1934	C. H. Mueller&M. T. Mueller	TEX
<i>Helenium</i>	<i>elegans</i> var. <i>amphibolum</i>	GALEANA	Entronque San Roberto, 52 mi al S.	22	7	1969	M. Bierner&B. L. Turner	TEX
<i>Helenium</i>	<i>elegans</i> var. <i>amphibolum</i>	GALEANA	Entronque San Roberto, 32 mi al S, Hwy 57.	26	9	1970	B. L. Turner	TEX
<i>Helenium</i>	<i>elegans</i> var. <i>amphibolum</i>	ITURBIDE	Iturbide->Agua Blanca	21	8	1991	Hinton et al.	Hinton
<i>Helenium</i>	<i>elegans</i> var. <i>amphibolum</i>	ITURBIDE	Iturbide --> Agua Blanca	21	8	1991	Hinton&et al	TEX
<i>Helenium</i>	<i>elegans</i> var. <i>amphibolum</i>	ITURBIDE	Iturbide, 25 Km al S, camino a Agua Blanca.	27	10	1982	S. Sundberg&K. C. Nixon&J. Grimes	TEX
<i>Helenium</i>	<i>elegans</i> var. <i>amphibolum</i>	MONTEMORELOS	Trinidad (NUEVO LEON - MONTEMORELOS)	10	8	1988	T. F. Patterson	TEX
<i>Helenium</i>	<i>elegans</i> var. <i>amphibolum</i>	MONTEMORELOS	Montemorelos, 23.2 mi al NW, Hwy 85.	20	5	1975	M. Bierner	TEX
<i>Helenium</i>	<i>elegans</i> var. <i>amphibolum</i>	MONTERREY	Ciudad Monterrey.	11	7	1971	H. M. Parker	TEX
<i>Helenium</i>	<i>elegans</i> var. <i>amphibolum</i>	MONTERREY	Ciudad Monterrey.	11	7	1971	H. M. Parker	TEX
<i>Helenium</i>	<i>elegans</i> var. <i>amphibolum</i>	MONTERREY	Ciudad Monterrey, about 48 Km SW of, from rd-side well in the poblado of Higueras	28	2	1946	J. C. Johnson&F. A. Barkley	TEX
<i>Helenium</i>	<i>elegans</i> var. <i>amphibolum</i>	SAN PEDRO GARZA GARCÍA	Colonia del Valle.	19	6	1960	R. Ford S.	TEX
<i>Helenium</i>	<i>elegans</i> var. <i>amphibolum</i>	SANTA CATARINA	Cañón La Huasteca.	16	7	1975	D. S. Seigler&G. Holstein	LL
<i>Helenium</i>	<i>elegans</i> var. <i>amphibolum</i>	SANTIAGO	Salto de Agua Cola De Caballo.	26	4	1976	R. Sanders&J. B. Harborne	TEX
<i>Helenium</i>	<i>elegans</i> var. <i>elegans</i>	LAMPAZOS DE NARANJO	Lampazos de Naranjo	26	6	1937	M. Taylor	TEX
<i>Helenium</i>	<i>elegans</i> var. <i>elegans</i>	SABINAS HIDALGO	Ciudad Sabinas Hidalgo, 2, mi, N, carretera 41	26	3	1944	N. T. Heard&G. L. Webster&F. A. Barkley	TEX
<i>Helenium</i>	<i>microcephalum</i> var. <i>ooclinium</i>	ALLENDE	Raices (NUEVO LEON - ALLENDE)	19	5	1994	Hinton&et al	TEX
<i>Helenium</i>	<i>microcephalum</i> var. <i>ooclinium</i>	CHINA	47.1 mi E of China on Hwy 40	9	4	1970	M. Bierner&W. Dement	TEX
<i>Helenium</i>	<i>microcephalum</i> var. <i>ooclinium</i>	CHINA	China, 6.7 mi al E, Hwy 40.	9	4	1970	M. Bierner&W. Dement	TEX
<i>Helenium</i>	<i>microcephalum</i> var. <i>ooclinium</i>	CHINA	China, 44.4 mi al SW, Hwy 40.	9	4	1970	M. Bierner&W. Dement	TEX
<i>Helenium</i>	<i>microcephalum</i> var. <i>ooclinium</i>	CHINA	China, 12 mi al W.	27	2	1944	F. A. Barkley	TEX
<i>Helenium</i>	<i>microcephalum</i> var. <i>ooclinium</i>	CHINA	China, 13.5 mi al SW, Hwy 40.	9	4	1970	M. Bierner&W. Dement	TEX
<i>Helenium</i>	<i>microcephalum</i> var. <i>ooclinium</i>	MONTERREY	Ciudad Monterrey, cerca de.	2	5	1906	C. G. Pringle	TEX
<i>Helenium</i>	<i>microcephalum</i> var. <i>ooclinium</i>	SANTIAGO	El Cercado (NUEVO LEON - SANTIAGO)	12	5	1994	Hinton&et al	TEX
<i>Helenium</i>	<i>quandridentatum</i>	CHINA	China, 12 mi al W.	27	2	1944	F. A. Barkley	LL
<i>Helenium</i>	<i>quandridentatum</i>	CHINA	China, 36.8 mi al SW, Hwy 40.	9	4	1970	M. Bierner&W. Dement	TEX
<i>Helenium</i>	<i>quandridentatum</i>	GENERAL TERÁN	Hacienda San Pedro, 3 mi NW of General Teran	21	4	1962	L. Ruíz	TEX
<i>Helianthella</i>	<i>gypsophila</i> var. <i>calcareo</i>	GALEANA	El Carrizo	27	6	1983	Hinton et al.	Hinton

<i>Helianthella</i>	<i>gypsophila</i> var. <i>calcareo</i>	GALEANA	Agua Blanca->San Miguel	28	8	1991	Hinton et al.	Hinton
<i>Helianthella</i>	<i>gypsophila</i> var. <i>calcareo</i>	GALEANA	Galeana->Rayones + 5 Km	27	6	1994	Hinton et al.	Hinton
<i>Helianthella</i>	<i>gypsophila</i> var. <i>calcareo</i>	GALEANA	La Poza->Río de San José	25	7	1995	Hinton et al.	Hinton
<i>Helianthella</i>	<i>gypsophila</i> var. <i>calcareo</i>	GALEANA	Agua Blanca.	28	8	1991	Hinton&et al	TEX
<i>Helianthella</i>	<i>gypsophila</i> var. <i>calcareo</i>	GALEANA	La Poza, 21.375 Km al SE, carr a Río de San José.	25	7	1995	Hinton&et al	TEX
<i>Helianthella</i>	<i>gypsophila</i> var. <i>calcareo</i>	GALEANA	5.4 mi SE of jct with Linares-Entronque San Roberto on rd on rd S toward Dr Arroyo Santa Rita.	16	10	1988	G. Nesom&D. Morgan	TEX
<i>Helianthella</i>	<i>gypsophila</i> var. <i>calcareo</i>	GALEANA	Santa Rita.	14	5	1981	Hinton&et al	TEX
<i>Helianthella</i>	<i>gypsophila</i> var. <i>calcareo</i>	GALEANA	Galeana, 13.345 Km al N, carr a Rayones.	17	10	1990	Hinton&et al	TEX
<i>Helianthella</i>	<i>gypsophila</i> var. <i>calcareo</i>	GALEANA	Galeana, 13.345 Km al N, carr a Rayones.	27	6	1994	Hinton&et al	TEX
<i>Helianthella</i>	<i>gypsophila</i> var. <i>calcareo</i>	GALEANA	Cerro El Potosí.	2	8	1975	S. Lewis	LL
<i>Helianthella</i>	<i>gypsophila</i> var. <i>calcareo</i>	GENERAL ZARAGOZA	Puerto Pino, S of	18	6	1979	Hinton et al.	Hinton
<i>Helianthella</i>	<i>gypsophila</i> var. <i>calcareo</i>	GENERAL ZARAGOZA	El Pino, (Puerto El Pino).	19	6	1979	Hinton&et al	TEX
<i>Helianthella</i>	<i>gypsophila</i> var. <i>calcareo</i>	LINARES	Linares, 31.1 mi al W, camino a Entronque San Roberto.	23	10	1981	J. M. Poole&K. C. Nixon&D. Smith	TEX
<i>Helianthella</i>	<i>gypsophila</i> var. <i>calcareo</i>	ND	Ca 1 mi WSW in small valley, 15 mi E of San Rafael off Hwy 57 (NUEVO LEON - ND)	22	7	1977	C. Wells&G. Nesom	LL
<i>Helianthella</i>	<i>gypsophila</i> var. <i>gypsophila</i>	GALEANA	Santa Rita	24	4	1981	Hinton et al.	Hinton
<i>Helianthella</i>	<i>gypsophila</i> var. <i>gypsophila</i>	GALEANA	Cerro El Potosí	12	5	1981	Hinton et al.	Hinton
<i>Helianthella</i>	<i>gypsophila</i> var. <i>gypsophila</i>	GALEANA	Santa Rita, ridge N of	14	5	1981	Hinton et al.	Hinton
<i>Helianthella</i>	<i>gypsophila</i> var. <i>gypsophila</i>	GALEANA	El Carrizo, above	15	5	1984	Hinton et al.	Hinton
<i>Helianthella</i>	<i>gypsophila</i> var. <i>gypsophila</i>	GALEANA	Galeana, 3 km N of	14	7	1984	Hinton et al.	Hinton
<i>Helianthella</i>	<i>gypsophila</i> var. <i>gypsophila</i>	GALEANA	Galeana->Rayones + 8 km	17	10	1990	Hinton et al.	Hinton
<i>Helianthella</i>	<i>gypsophila</i> var. <i>gypsophila</i>	GALEANA	San Roberto, W of	14	5	1991	Hinton et al.	Hinton
<i>Helianthella</i>	<i>gypsophila</i> var. <i>gypsophila</i>	GALEANA	San Roberto->Y	5	9	1995	Hinton et al.	Hinton
<i>Helianthella</i>	<i>gypsophila</i> var. <i>gypsophila</i>	GALEANA	Carrizos.	15	5	1984	Hinton&et al	TEX
<i>Helianthella</i>	<i>gypsophila</i> var. <i>gypsophila</i>	GALEANA	hills S of Cerro Potosí, ca 2 mi N of Ejido Santo Domingo, ca 7 mi NE of San Roberto jct (Hwys 57 & 58)	24	10	1982	L. J. Dorr&J. Grimes&K. C. Nixon&S. Sundberg	TEX
<i>Helianthella</i>	<i>gypsophila</i> var. <i>gypsophila</i>	GALEANA	Galeana, 3 mi al S.	20	7	1958	D. S. Correll&I. M. Johnston	LL
<i>Helianthella</i>	<i>gypsophila</i> var. <i>gypsophila</i>	GALEANA	Galeana, 3 mi al S.	21	7	1970	T. Whiffin&J. Grashoff	TEX

<i>Helianthella</i>	<i>gypsophila</i> var. <i>gypsophila</i>	GALEANA	San Roberto.	14	5	1991	Hinton&et al	TEX
<i>Helianthella</i>	<i>gypsophila</i> var. <i>gypsophila</i>	GALEANA	San Roberto, 18.79 Km al E, camino a La Y de Galeana.	5	9	1995	Hinton&et al	TEX
<i>Helianthella</i>	<i>gypsophila</i> var. <i>gypsophila</i>	GALEANA	Galeana, 13.345 Km al N, carr a Rayones.	17	10	1990	Hinton&et al	TEX
<i>Helianthella</i>	<i>gypsophila</i> var. <i>gypsophila</i>	GALEANA	Cerro El Potosí, ladera E.	11	5	1981	Hinton&et al	TEX
<i>Helianthella</i>	<i>gypsophila</i> var. <i>gypsophila</i>	GALEANA	Galeana.	15	7	1971	S. Sanderson	TEX
<i>Helianthella</i>	<i>gypsophila</i> var. <i>gypsophila</i>	GALEANA	Galeana, 3 Km al W.	14	7	1984	Hinton&et al	TEX
<i>Helianthella</i>	<i>gypsophila</i> var. <i>gypsophila</i>	GALEANA	Entronque San Roberto, 12.6 mi al E, camino a Linares.	26	9	1970	B. L. Turner	TEX
<i>Helianthella</i>	<i>gypsophila</i> var. <i>gypsophila</i>	LINARES	Linares.	22	4	1990	J. Fairey&C. M. Schoenfeld	TEX
<i>Helianthella</i>	<i>gypsophila</i> var. <i>gypsophila</i>	ND	1.5 mi N of Pablillo, on Hwy 51	28	8	1982	L. E. Gieschen	TEX
<i>Helianthella</i>	<i>gypsophila</i> var. <i>gypsophila</i>	ND	Ca 18 mi E of San Roberto Junction along Hwy 60, 0.5 mi N of intersection to Dr Arroyo. E side of rd	2	11	1980	B. L. Turner&G. L. Turner	TEX
<i>Helianthella</i>	<i>gypsophila</i> var. <i>gypsophila</i>	ND	3.2 mi S of Galeana, just E of rd (NUEVO LEON - ND)	99	10	1984	T. J. Ayers&R. W. Scott	TEX
<i>Helianthella</i>	<i>gypsophila</i> var. <i>gypsophila</i>	ND	14 Km by winding rd W of Tokio, on the San Roberto- Galeana Hwy	17	5	1973	M. C. Johnston&T. L. Wendt&F. Chiang C.	LL
<i>Helianthella</i>	<i>gypsophila</i> var. <i>gypsophila</i>	ND	7 Km E of Tokio, on rte 31 N of Cerro de Tovar	20	6	1972	F. Chiang C.&T. L. Wendt&M. C. Johnston	LL
<i>Helianthella</i>	<i>quinquenervis</i>	GALEANA	Cerro El Potosí.	26	6	1960	J. H. Beaman	TEX
<i>Helianthus</i>	<i>annuus</i>	ALLENDE	Raices	19	5	1994	Hinton et al.	Hinton
<i>Helianthus</i>	<i>annuus</i>	ALLENDE	Raices (NUEVO LEON - ALLENDE)	19	5	1994	Hinton&et al	TEX
<i>Helianthus</i>	<i>annuus</i>	ANÁHUAC	just N of La Gloria, (Monterrey- Laredo Hwy), along the canyon of the Salado river	4	5	1960	J. Crutchfield&M. C. Johnston	TEX
<i>Helianthus</i>	<i>annuus</i>	ARAMBERRI	Aramberri, N of	23	11	1989	Hinton et al.	Hinton
<i>Helianthus</i>	<i>annuus</i>	ARAMBERRI	Aramberri, N	23	11	1989	Hinton&et al	TEX
<i>Helianthus</i>	<i>annuus</i>	BUSTAMANTE	Sa Gomas, Bustamante Canyon, N exposure	13	8	1988	T. F. Patterson	TEX
<i>Helianthus</i>	<i>annuus</i>	MONTERREY	Cerro de La Silla	6	6	1989	M. Martínez&L. Hernández S.&D. Bogler&J. Bogler	TEX
<i>Helianthus</i>	<i>annuus</i>	MONTERREY	Ciudad Monterrey, cerca de.	14	7	1970	G. Whitlatch	TEX
<i>Helianthus</i>	<i>annuus</i>	SAN PEDRO GARZA GARCÍA	Colonia del Valle.	19	6	1960	R. Ford S.	TEX
<i>Helianthus</i>	<i>annuus</i>	SANTIAGO	Salto de Agua	30	11	1958	W. M. Thompson	TEX

			Cola de Caballo.						
<i>Helianthus</i>	<i>gypsophila</i> var.	GALEANA	SW of Laguna de	17	10	2003	Hinton et al.		Hinton
<i>Helianthus</i>	<i>gypsophila</i>		Labradores						
<i>Helianthus</i>	<i>gypsophila</i> var.	GALEANA	SW of Laguna de	17	10	2003	Hinton et al.		Hinton
<i>Helianthus</i>	<i>hirsutus</i>	MONTEMORELOS	Labradores						TEX
			5 Km SE of La	7	8	1988	T. F. Patterson		
			Trinidad, on the E						
			side of Sa						
			Cebolla, near Ojo						
<i>Helianthus</i>	<i>hirsutus</i>	MONTEMORELOS	de Agua	7	8	1988	T. F. Patterson		TEX
			5 Km SE of La						
			Trinidad, on the E						
			side of Sa						
			Cebolla, near Ojo						
			de Agua						
<i>Helianthus</i>	<i>hirsutus</i>	MONTEMORELOS	La Trinidad, 3 km	10	8	1988	T. F. Patterson		TEX
			S						
<i>Helianthus</i>	<i>hirsutus</i>	MONTEMORELOS	Trinidad (NUEVO	18	8	1939	C. H. Mueller		LL
			LEON -						
			MONTEMORELOS)						
<i>Helianthus</i>	<i>laciniatus</i>	GALEANA	Rancho Aguililla	21	6	1969	Hinton et al.		Hinton
<i>Helianthus</i>	<i>laciniatus</i>	GALEANA	Rancho Aguililla	18	5	1989	Hinton et al.		Hinton
<i>Helianthus</i>	<i>laciniatus</i>	GALEANA	Rancho Aguililla	11	9	1989	Hinton et al.		Hinton
<i>Helianthus</i>	<i>laciniatus</i>	GALEANA	Rancho Aguililla,	3	8	2000	Hinton et al.		
			N of						Hinton
<i>Helianthus</i>	<i>laciniatus</i>	GALEANA	0.5 mi S of San	27	8	1989	G. Nesom&J.		TEX
			Pablo, between				Norris		
			San Pablo and						
			Tanquecillos on rd						
			toward Galeana						
<i>Helianthus</i>	<i>laciniatus</i>	GALEANA	Galeana (NUEVO	30	7	1971	R. B. Selander&J.		TEX
			LEON - GALEANA)				M. Mathieu		
<i>Helianthus</i>	<i>laciniatus</i>	GALEANA	El Aguililla	18	5	1989	Hinton&et al		TEX
<i>Helianthus</i>	<i>laciniatus</i>	GALEANA	El Aguililla	11	9	1989	Hinton&et al		TEX
<i>Helianthus</i>	<i>laciniatus</i>	GALEANA	Entronque San	12	10	1984	S. Sundberg&M.		TEX
			Roberto, 20.6 mi				Lavin		
			al N, Hwy 57.						
<i>Helianthus</i>	<i>laciniatus</i>	MONTERREY	Ciudad	14	7	1970	G. Whitlatch		TEX
			Monterrey, cerca						
			de.						
<i>Helianthus</i>	<i>laciniatus</i>	ND	1 mi E of Hwy 57	11	10	1985	B. L. Turner&T. J.		TEX
			on dirt rd to				Ayers&R. W.		
			Village of El				Scott		
			Potosí						
<i>Heliopsis</i>	<i>annua</i>	DOCTOR	Dr Arroyo	31	7	1990	Hinton et al.		Hinton
		ARROYO							TEX
<i>Heliopsis</i>	<i>annua</i>	DOCTOR	Doctor Arroyo.	31	7	1990	Hinton&et al		
		ARROYO							
<i>Heliopsis</i>	<i>annua</i>	GALEANA	Rancho Aguililla,	17	8	1989	Hinton et al.		Hinton
			near						
<i>Heliopsis</i>	<i>annua</i>	GALEANA	Rancho Aguililla,	7	9	1989	Hinton et al.		Hinton
			near						
<i>Heliopsis</i>	<i>annua</i>	GALEANA	Los Ranchitos	8	9	1989	Hinton et al.		Hinton
<i>Heliopsis</i>	<i>annua</i>	GALEANA	Rancho Aguililla,	29	6	2000	Hinton et al.		Hinton
			N of						TEX
<i>Heliopsis</i>	<i>annua</i>	GALEANA	Along Hwy 57, El	23	10	1982	S. Sundberg&K.		
			Cuije turnoff, 8.7				C. Nixon&J.		
			mi NW of San				Grimes		
			Rafael						
<i>Heliopsis</i>	<i>annua</i>	GALEANA	Navidad, límite	23	8	1983	A. Coronado L.		TEX
			con el Rancho Los						
			Angeles						
<i>Heliopsis</i>	<i>annua</i>	GALEANA	El Ranchito.	8	9	1989	Hinton&et al		TEX
<i>Heliopsis</i>	<i>annua</i>	GALEANA	El Aguililla, cerca	7	9	1989	Hinton&et al		TEX
			de.						
<i>Heliopsis</i>	<i>annua</i>	GALEANA	El Aguililla, cerca	17	8	1989	Hinton&et al		TEX
			de.						

<i>Heliopsis</i>	<i>annua</i>	MONTERREY	Summit of Microwave Mariposa, 20 mi E of the Ford Clock in Saltillo, Hwy 40.	10	11	1976	J. M. Smith&B. L. Turner&M. A. Whalen	LL
<i>Heliopsis</i>	<i>parviflora</i>	GALEANA	Rancho Aguililla	24	8	1989	Hinton et al.	Hinton
<i>Heliopsis</i>	<i>parvifolia</i>	BUSTAMANTE	Arroyo going up the Sa Gomas, side of Canyon Bustamante	17	10	1993	T. F. Patterson&L. A. Prather	TEX
<i>Heliopsis</i>	<i>parvifolia</i>	GALEANA	El Aguililla	24	8	1989	Hinton&et al	TEX
<i>Heliopsis</i>	<i>parvifolia</i>	ITURBIDE	Iturbide, 13.765 mi al E, carr a Linares.	13	9	1984	D. M. Spooner	TEX
<i>Heliopsis</i>	<i>parvifolia</i>	LAMPAZOS DE NARANJO	Pichacho Carrizal	19	8	1988	T. F. Patterson	TEX
<i>Heliopsis</i>	<i>parvifolia</i>	LAMPAZOS DE NARANJO	Pichacho Carrizal	19	8	1988	T. F. Patterson	TEX
<i>Heliopsis</i>	<i>parvifolia</i>	SANTA CATARINA	Cajón del Conejo	29	10	1994	Hinton et al.	Hinton
<i>Heliopsis</i>	<i>parvifolia</i>	SANTA CATARINA	El Jonuco	30	9	1996	Hinton et al.	Hinton
<i>Heliopsis</i>	<i>parvifolia</i>	SANTA CATARINA	El Jonuco	30	9	1996	Hinton&et al	TEX
<i>Heterosperma</i>	<i>pinnatum</i>	GALEANA	El Peñuelo	24	7	1991	Hinton et al.	Hinton
<i>Heterosperma</i>	<i>pinnatum</i>	GALEANA	Boca del Refugio->San Pablo	27	8	1999	Hinton et al.	Hinton
<i>Heterotheca</i>	<i>gypsophila</i>	GALEANA	Pablillo	28	6	1983	Hinton et al.	Hinton
<i>Heterotheca</i>	<i>gypsophila</i>	GALEANA	Pablillo, 5 km E of	18	10	1983	Hinton et al.	Hinton
<i>Heterotheca</i>	<i>gypsophila</i>	GALEANA	San José del Río	17	6	1993	Hinton et al.	Hinton
<i>Heterotheca</i>	<i>gypsophila</i>	GALEANA	Río de San José, nr (NUEVO LEON - GALEANA)	17	6	1993	Hinton&et al	TEX
<i>Heterotheca</i>	<i>gypsophila</i>	GALEANA	Pablillo.	28	6	1983	Hinton&et al	TEX
<i>Heterotheca</i>	<i>gypsophila</i>	GALEANA	Pablillo, 5 Km al S.	18	10	1983	Hinton&et al	TEX
<i>Heterotheca</i>	<i>gypsophila</i>	GALEANA	Galeana, 5 Km al S.	26	7	1993	B. L. Turner&K. Clary&T. F. Patterson	TEX
<i>Heterotheca</i>	<i>gypsophila</i>	GENERAL ZARAGOZA	Tepozanes; Santa Clara	5	9	1995	Hinton&et al	TEX
<i>Heterotheca</i>	<i>gypsophila</i>	ND	1.5 mi N of Pablillo, on Hwy 51	28	8	1982	L. E. Gieschen	TEX
<i>Heterotheca</i>	<i>mucronata</i>	ARAMBERRI	Aramberri, N of	23	11	1989	Hinton et al.	Hinton
<i>Heterotheca</i>	<i>mucronata</i>	ARAMBERRI	Cerro El Viejo	3	8	1993	Hinton et al.	Hinton
<i>Heterotheca</i>	<i>mucronata</i>	ARAMBERRI	Aramberri, N	23	11	1989	Hinton&et al	TEX
<i>Heterotheca</i>	<i>mucronata</i>	ARAMBERRI	rd from Sta Engracia toward Dulces Nombres, N.L., 5.5 rd mi W of Paraje de Los Caballos, 6.2 rd mi SE of Dulces Nombres; at crossing of deep canyon of Arroyo Ramirez Luna	22	9	1994	G. Nesom&M. H. Mayfield&J. Hinton	TEX
<i>Heterotheca</i>	<i>mucronata</i>	DOCTOR ARROYO	San Antonio de Peña Nevada, 12 Km al NE.	99	7	1977	C. Wells&G. Nesom	LL
<i>Heterotheca</i>	<i>mucronata</i>	GALEANA	Cerro El Gallo	31	5	1987	Hinton et al.	Hinton
<i>Heterotheca</i>	<i>mucronata</i>	GALEANA	El Sauce	16	10	1988	Hinton et al.	Hinton
<i>Heterotheca</i>	<i>mucronata</i>	GALEANA	La Becerra, above	5	9	1989	Hinton et al.	Hinton

<i>Heterotheca</i>	<i>mucronata</i>	GALEANA	La Becerra, above	8	9	1989	Hinton et al.	Hinton
<i>Heterotheca</i>	<i>mucronata</i>	GALEANA	El Lorito->Las Joyas	30	9	1989	Hinton et al.	Hinton
<i>Heterotheca</i>	<i>mucronata</i>	GALEANA	La Becerra, above	21	10	1989	Hinton et al.	Hinton
<i>Heterotheca</i>	<i>mucronata</i>	GALEANA	La Becerra, above	1	5	1990	Hinton et al.	Hinton
<i>Heterotheca</i>	<i>mucronata</i>	GALEANA	Agua Blanca, above	4	7	1992	Hinton et al.	Hinton
<i>Heterotheca</i>	<i>mucronata</i>	GALEANA	Galeana->Rayones + 5 Km	27	6	1994	Hinton et al.	Hinton
<i>Heterotheca</i>	<i>mucronata</i>	GALEANA	Tepozanes->Santa Clara	5	9	1995	Hinton et al.	Hinton
<i>Heterotheca</i>	<i>mucronata</i>	GALEANA	Agua Blanca.	4	7	1991	Hinton&et al	TEX
<i>Heterotheca</i>	<i>mucronata</i>	GALEANA	Carrizos.	27	6	1983	Hinton&et al	TEX
<i>Heterotheca</i>	<i>mucronata</i>	GALEANA	Martha La (Sierra), Morro El (Cerro) E of Galeana, 13.345 Km al N, carr a Rayones.	22	7	1985	S. Ginzberg&A. T. Whittemore&J. Gómez	TEX
<i>Heterotheca</i>	<i>mucronata</i>	GALEANA	Galeana, 13.345 Km al N, carr a Rayones.	27	6	1994	Hinton&et al	TEX
<i>Heterotheca</i>	<i>mucronata</i>	GALEANA	Samaniego y La Becerra.	5	9	1989	Hinton&et al	TEX
<i>Heterotheca</i>	<i>mucronata</i>	GALEANA	Samaniego y La Becerra.	21	10	1989	Hinton&et al	TEX
<i>Heterotheca</i>	<i>mucronata</i>	GALEANA	Samaniego y La Becerra.	8	9	1989	Hinton&et al	TEX
<i>Heterotheca</i>	<i>mucronata</i>	GALEANA	Samaniego y La Becerra.	23	9	1989	Hinton&et al	TEX
<i>Heterotheca</i>	<i>mucronata</i>	GALEANA	Samaniego y La Becerra.	1	5	1990	Hinton&et al	TEX
<i>Heterotheca</i>	<i>mucronata</i>	GENERAL ZARAGOZA	Cerro El Viejo	23	6	1993	Hinton et al.	Hinton
<i>Heterotheca</i>	<i>mucronata</i>	ITURBIDE	4.1 mi S of Iturbide (Hwy 60), Loma La Bandera, NW of Ejido Santa Rosa Iturbide, 7 mi al E.	26	10	1982	S. Sundberg&K. C. Nixon&J. Grimes	TEX
<i>Heterotheca</i>	<i>mucronata</i>	ITURBIDE	Along the rd (Méx 60) from Iturbide to Linares, 8.5 mi below Iturbide	23	7	1979	G. Nesom	TEX
<i>Heterotheca</i>	<i>mucronata</i>	ITURBIDE	Along the rd (Méx 60) from Iturbide to Linares, 8.5 mi below Iturbide	27	10	1982	J. Grimes&K. C. Nixon&S. Sundberg	TEX
<i>Heterotheca</i>	<i>mucronata</i>	LINARES	Linares, 22 mi al W.	16	3	1976	M. D. Whalen	LL
<i>Heterotheca</i>	<i>mucronata</i>	LINARES	Linares, 22 mi al W.	16	3	1976	M. D. Whalen	LL
<i>Heterotheca</i>	<i>mucronata</i>	LINARES	Santa Rosa Canyon W of Linares	22	4	1946	M. C. Johnston&C. McMillan	TEX
<i>Heterotheca</i>	<i>mucronata</i>	LINARES	Linares, 25 mi al W, carr a Galeana.	8	9	1962	B. L. Turner&A. M. Powell	TEX
<i>Heterotheca</i>	<i>mucronata</i>	MONTEMORELOS	La Trinidad (NUEVO LEON - MONTEMORELOS)	8	8	1988	T. F. Patterson	TEX
<i>Heterotheca</i>	<i>mucronata</i>	MONTERREY	Parque Chipinque.	24	7	1988	C. D. Peterson	TEX
<i>Heterotheca</i>	<i>mucronata</i>	ND	Chipinque Mesa, SW of Monterrey, motel on Mt	12	10	1985	B. L. Turner&T. J. Ayers&R. W. Scott	TEX
<i>Heterotheca</i>	<i>mucronata</i>	ND	Río Ramos near Los Adjuntas, in the Sa Madre	5	9	1992	J. A. Soule&T. F. Patterson&A. LeDuc D.	TEX
<i>Heterotheca</i>	<i>mucronata</i>	SAN PEDRO GARZA GARCÍA	Fraccionamiento Campestre Olinalá, cerca de Chipinque.	99	9	1960	R. Ford S.	TEX
<i>Heterotheca</i>	<i>mucronata</i>	SAN PEDRO GARZA GARCÍA	Chipinque.	11	6	1978	J. M. Poole&W. A. Watson	TEX

<i>Heterotheca</i>	<i>mucronata</i>	VILLALDAMA	At the summit of Sa Gomas	15	8	1988	T. F. Patterson	TEX
<i>Heterotheca</i>	<i>mucronata</i>	VILLALDAMA	Sa Gomas, in Canyon El Alamo (NUEVO LEON - VILLALDAMA)	15	8	1988	T. F. Patterson	TEX
<i>Heterotheca</i>	<i>mucronata</i>	VILLALDAMA	Sa Gomas, in Canyon El Alamo (NUEVO LEON - VILLALDAMA)	15	8	1988	T. F. Patterson	TEX
<i>Heterotheca</i>	<i>mucronata</i>	VILLALDAMA	Sa Gomas, in Canyon El Alamo (NUEVO LEON - VILLALDAMA)	15	8	1988	T. F. Patterson	TEX
<i>Heterotheca</i>	<i>subaxillaris</i>	ALLENDE	Ciudad de Allende, 2 mi al S.	13	10	1980	J. Wussow&G. Landry	TEX
<i>Heterotheca</i>	<i>subaxillaris</i>	ARAMBERRI	Aramberri, N of	30	11	1989	Hinton et al.	Hinton
<i>Heterotheca</i>	<i>subaxillaris</i>	ARAMBERRI	Aramberri, N	30	11	1989	B. Hinton	TEX
<i>Heterotheca</i>	<i>subaxillaris</i>	CIÉNEGA DE FLORES	Ciénega de Flores, 17.9 mi al S.	21	10	1982	S. Sundberg&K. C. Nixon&J. Grimes	TEX
<i>Heterotheca</i>	<i>subaxillaris</i>	DOCTOR ARROYO	Margaritas, near	1	8	1990	Hinton et al.	Hinton
<i>Heterotheca</i>	<i>subaxillaris</i>	GALEANA	Cerro El Potosí, SE of	23	7	1983	Hinton et al.	Hinton
<i>Heterotheca</i>	<i>subaxillaris</i>	GALEANA	Cerro El Potosí, SW slope of	9	8	1983	Hinton et al.	Hinton
<i>Heterotheca</i>	<i>subaxillaris</i>	GALEANA	18 de Marzo	18	10	1983	Hinton et al.	Hinton
<i>Heterotheca</i>	<i>subaxillaris</i>	GALEANA	Santa Rita, above	12	1	1989	Hinton et al.	Hinton
<i>Heterotheca</i>	<i>subaxillaris</i>	GALEANA	Rancho Aguillilla	24	8	1989	Hinton et al.	Hinton
<i>Heterotheca</i>	<i>subaxillaris</i>	GALEANA	La Becerra, above	23	9	1989	Hinton et al.	Hinton
<i>Heterotheca</i>	<i>subaxillaris</i>	GALEANA	San Roberto, near	30	9	1989	Hinton et al.	Hinton
<i>Heterotheca</i>	<i>subaxillaris</i>	GALEANA	18 de Marzo, above	30	9	1989	Hinton et al.	Hinton
<i>Heterotheca</i>	<i>subaxillaris</i>	GALEANA	El Potosí, above	30	9	1989	Hinton et al.	Hinton
<i>Heterotheca</i>	<i>subaxillaris</i>	GALEANA	La Becerra, above	21	10	1989	Hinton et al.	Hinton
<i>Heterotheca</i>	<i>subaxillaris</i>	GALEANA	La Poza->Río de San José	1	9	1992	Hinton et al.	Hinton
<i>Heterotheca</i>	<i>subaxillaris</i>	GALEANA	SW of Laguna de Labradores	11	10	2003	Hinton et al.	Hinton
<i>Heterotheca</i>	<i>subaxillaris</i>	GALEANA	SW of Laguna de Labradores	11	10	2003	Hinton et al.	Hinton
<i>Heterotheca</i>	<i>subaxillaris</i>	GALEANA	NE of Los Pocitos	5	12	2003	Hinton et al.	Hinton
<i>Heterotheca</i>	<i>subaxillaris</i>	GALEANA	La Poza, 21.375 Km al SE, carr a Río de San José.	1	9	1992	Hinton&et al	TEX
<i>Heterotheca</i>	<i>subaxillaris</i>	GALEANA	Santa Rita de Cordeladas, ca 7 mi NE of San San Roberto jct (Hwys 57 &31), S of Cerro Potosí	24	10	1982	S. Sundberg&K. C. Nixon&J. Grimes	TEX
<i>Heterotheca</i>	<i>subaxillaris</i>	GALEANA	Galeana, 3 mi al S.	20	10	1958	G. N. Jones	TEX
<i>Heterotheca</i>	<i>subaxillaris</i>	GALEANA	Santa Rita.	12	1	1989	B. Hinton	TEX
<i>Heterotheca</i>	<i>subaxillaris</i>	GALEANA	Entronque San Roberto, 8 mi al S, Hwy 57.	8	10	1977	B. L. Turner	LL
<i>Heterotheca</i>	<i>subaxillaris</i>	GALEANA	Catarino Rodriguez, (El Potosí).	9	8	1983	B. Hinton	TEX
<i>Heterotheca</i>	<i>subaxillaris</i>	GALEANA	Catarino Rodriguez, (El Potosí).	30	9	1989	B. Hinton	TEX
<i>Heterotheca</i>	<i>subaxillaris</i>	GALEANA	Galeana, 15 mi al SW.	3	6	1934	C. H. Mueller&M. T. Mueller	TEX



<i>Heterotheca</i>	<i>subaxillaris</i>	GALEANA	Galeana, 22.58 Km al SW, camino a San Roberto.	6	8	1965	T. F. Stuessy	TEX
<i>Heterotheca</i>	<i>subaxillaris</i>	GALEANA	La Lagunita, (El Orito), 2.67 Km al SW, rumbo a San José de las Joyas.	30	9	1989	B. Hinton	TEX
<i>Heterotheca</i>	<i>subaxillaris</i>	GALEANA	San Roberto, cerca de.	30	9	1989	B. Hinton	TEX
<i>Heterotheca</i>	<i>subaxillaris</i>	GALEANA	Samaniego y La Becerra.	21	10	1989	B. Hinton	TEX
<i>Heterotheca</i>	<i>subaxillaris</i>	GALEANA	Galeana.	12	10	1984	S. Sundberg&M. Lavin	TEX
<i>Heterotheca</i>	<i>subaxillaris</i>	GALEANA	Ejido La Lagunita, (El Orito), 4.2 Km al N.	30	11	1985	G. Nesom&P. Morgan	TEX
<i>Heterotheca</i>	<i>subaxillaris</i>	GALEANA	El Aguillilla	24	8	1989	B. Hinton	TEX
<i>Heterotheca</i>	<i>subaxillaris</i>	GALEANA	Dieciocho de marzo	18	10	1983	B. Hinton	TEX
<i>Heterotheca</i>	<i>subaxillaris</i>	GALEANA	Dieciocho de Marzo.	30	9	1989	B. Hinton	TEX
<i>Heterotheca</i>	<i>subaxillaris</i>	GALEANA	Cerro El Potosí, ladera SE.	23	7	1983	B. Hinton	TEX
<i>Heterotheca</i>	<i>subaxillaris</i>	GALEANA	Galeana, 5 Km al S.	99	11	1985	G. Nesom&P. Morgan	TEX
<i>Heterotheca</i>	<i>subaxillaris</i>	GALEANA	Galeana, 5 Km al S.	26	7	1993	B. L. Turner&K. Clary&T. F. Patterson	TEX
<i>Heterotheca</i>	<i>subaxillaris</i>	GENERAL ZARAGOZA	Cerro El Viejo	29	7	1992	Hinton et al.	Hinton
<i>Heterotheca</i>	<i>subaxillaris</i>	GENERAL ZARAGOZA	Dulces Nombres	2	8	1994	Hinton et al.	Hinton
<i>Heterotheca</i>	<i>subaxillaris</i>	GENERAL ZARAGOZA	Dulces Nombres (Santa Teresa)	2	8	1994	Hinton&et al	TEX
<i>Heterotheca</i>	<i>subaxillaris</i>	ITURBIDE	4.1 mi S of Iturbide (Hwy 60), Loma La Bandera, NW of Ejido Santa Rosa	26	10	1982	S. Sundberg&K. C. Nixon&J. Grimes	TEX
<i>Heterotheca</i>	<i>subaxillaris</i>	LINARES	Linares, 22.13 mi al W, carr a Galeana.	24	12	1987	E. M. Chittenden&T. L. Atkins	TEX
<i>Heterotheca</i>	<i>subaxillaris</i>	LINARES	Linares, 22.13 mi al W, carr a Galeana.	24	12	1987	E. M. Chittenden&T. L. Atkins	TEX
<i>Heterotheca</i>	<i>subaxillaris</i>	MONTEMORELOS	5 Km SE of La Trinidad, on the E side of Sa Cebolla, near Ojo de Agua	7	8	1988	T. F. Patterson	TEX
<i>Heterotheca</i>	<i>subaxillaris</i>	MONTEMORELOS	Trinidad (NUEVO LEON - MONTEMORELOS)	19	8	1939	C. H. Mueller	LL
<i>Heterotheca</i>	<i>subaxillaris</i>	MONTEMORELOS	Trinidad (NUEVO LEON - MONTEMORELOS)	10	8	1988	T. F. Patterson	TEX
<i>Heterotheca</i>	<i>subaxillaris</i>	MONTERREY	Cerro de La Silla	6	6	1989	M. Martínez&L. Hernández S.&D. Bogler&J. Bogler	TEX
<i>Heterotheca</i>	<i>subaxillaris</i>	MONTERREY	Ciudad Monterrey, cerca de.	25	2	1946	J. C. Johnson&F. A. Barkley	TEX
<i>Heterotheca</i>	<i>subaxillaris</i>	MONTERREY	Ciudad Monterrey.	18	7	1933	C. H. Mueller&M. T. Mueller	TEX
<i>Heterotheca</i>	<i>subaxillaris</i>	MONTERREY	Ciudad Monterrey.	21	12	1987	L. E. Brown&L. Lowrey	TEX
<i>Heterotheca</i>	<i>subaxillaris</i>	ND	Moist canyon W of La Trinidad, on rd from Puertero	5	9	1992	J. A. Soule&T. F. Patterson&A. LeDuc D.	TEX

<i>Heterotheca</i>	<i>subaxillaris</i>	ND	Redundo 25 mi S of San Roberto, on rte 57	16	7	1975	D. S. Seigler&G. Holstein	LL
<i>Heterotheca</i>	<i>subaxillaris</i>	SAN PEDRO GARZA GARCÍA	Chipinque.	11	6	1978	J. M. Poole&W. A. Watson	TEX
<i>Heterotheca</i>	<i>subaxillaris</i>	SAN PEDRO GARZA GARCÍA	Colonia del Valle.	19	6	1960	R. Ford S.	TEX
<i>Heterotheca</i>	<i>subaxillaris</i>	SANTA CATARINA	El Pajonal, below	5	11	1994	Hinton et al.	Hinton
<i>Heterotheca</i>	<i>subaxillaris</i>	SANTA CATARINA	El Pajonal.	5	11	1994	Hinton&et al	TEX
<i>Heterotheca</i>	<i>subaxillaris</i>	SANTA CATARINA	Cañón La Huasteca.	28	10	1944	A. Hernández C.&J. A. Honey B.&F. A. Barkley	TEX
<i>Heterotheca</i>	<i>subaxillaris</i>	SANTIAGO	San Isidro	22	6	1994	Hinton et al.	Hinton
<i>Heterotheca</i>	<i>subaxillaris</i>	SANTIAGO	San Isidro	22	6	1994	Hinton&et al	TEX
<i>Hieracium</i>	<i>abscissum</i>	ARAMBERRI	(NUEVO LEON - SANTIAGO) Cerro El Viejo	28	7	1993	Hinton et al.	Hinton
<i>Hieracium</i>	<i>abscissum</i>	GALEANA	Agua Blanca, above	25	10	1991	Hinton et al.	Hinton
<i>Hieracium</i>	<i>abscissum</i>	GALEANA	Agua Blanca, above	4	7	1992	Hinton et al.	Hinton
<i>Hieracium</i>	<i>abscissum</i>	GALEANA	Agua Blanca.	25	10	1991	Hinton&et al	TEX
<i>Hieracium</i>	<i>abscissum</i>	GALEANA	Agua Blanca.	4	7	1991	Hinton&et al	TEX
<i>Hieracium</i>	<i>abscissum</i>	GENERAL ZARAGOZA	Cerro El Viejo	6	10	1992	Hinton et al.	Hinton
<i>Hieracium</i>	<i>abscissum</i>	GENERAL ZARAGOZA	Trail from Cañada La Tinaja to Rancho La Encantada (NUEVO LEON - GENERAL ZARAGOZA)	4	7	1988	T. F. Patterson	TEX
<i>Hieracium</i>	<i>abscissum</i>	GENERAL ZARAGOZA	Ca 6.2 mi NNE of La Encantada on rd to Zaragoza, NE-facing slope	26	8	1989	G. Nesom&J. Norris&J. A. Villarreal&M. A. Carranza P.	TEX
<i>Hieracium</i>	<i>abscissum</i>	GENERAL ZARAGOZA	Cañada La Tinaja.	3	7	1988	T. F. Patterson	TEX
<i>Hieracium</i>	<i>abscissum</i>	GENERAL ZARAGOZA	Cañada La Tinaja.	4	7	1988	T. F. Patterson	TEX
<i>Hieracium</i>	<i>abscissum</i>	GENERAL ZARAGOZA	Cañada La Tinaja.	3	7	1988	T. F. Patterson	TEX
<i>Hieracium</i>	<i>abscissum</i>	MONTEMORELOS	5 Km SE of La Trinidad, on the E side of Sa Cebolla, near Ojo de Agua	7	8	1988	T. F. Patterson	TEX
<i>Hieracium</i>	<i>abscissum</i>	MONTEMORELOS	5 Km SE of La Trinidad, on the E side of Sa Cebolla, near Ojo de Agua	7	8	1988	T. F. Patterson	TEX
<i>Hieracium</i>	<i>abscissum</i>	MONTEMORELOS	Trail up Sa Cebolla from La Trinidad	6	9	1992	T. F. Patterson&A. LeDuc D.&J. A. Soule	TEX
<i>Hieracium</i>	<i>abscissum</i>	MONTERREY	Parque Chipinque.	2	6	1978	B. L. Turner	LL
<i>Hieracium</i>	<i>abscissum</i>	MONTERREY	Ciudad Monterrey, cerca de.	5	6	1906	C. G. Pringle	LL
<i>Hieracium</i>	<i>abscissum</i>	SAN PEDRO GARZA GARCÍA	Chipinque.	11	6	1978	J. M. Poole&W. A. Watson	TEX
<i>Hieracium</i>	<i>crepidispermum</i>	GENERAL ZARAGOZA	ridge NE of Cerro Peña Nevada, on N side of ridge	23	8	1989	G. Nesom&J. Norris&J. A. Villarreal&M. A.	TEX

<i>Hieracium</i>	<i>crepidispermum</i>	GENERAL ZARAGOZA	On N side of N-most peak of the Peña Nevada complex, up and S on foot trail from Puerto Pinos at jct to Joya de San Diego on rd from San Antonio de Pena Nevada to Zaragoza	25	8	1989	Carranza P. G. Nesom&J. Norris&J. A. Villarreal&M. A. Carranza P.	TEX
<i>Hieracium</i>	<i>crepidispermum</i>	SANTIAGO	Los Lirios->La Jacinta	15	9	1995	Hinton et al.	Hinton
<i>Hieracium</i>	<i>crepidispermum</i>	SANTIAGO	Los Lirios->La Jacinta	15	9	1995	Hinton&et al	TEX
<i>Hieracium</i>	<i>dysonymum</i>	DOCTOR ARROYO	San Antonio de Peña Nevada, 12, Km, NE,	99	7	1977	C. Wells&G. Nesom	LL
<i>Hieracium</i>	<i>dysonymum</i>	GALEANA	Ca 20 Km NW of Galeana, on the E slope of Cerro Potosí 10-12 mi along rd above 18 de Marzo (NUEVO LEON - GALEANA)	21	6	1997	J. S. Henrickson&S. Sundberg	TEX
<i>Hieracium</i>	<i>dysonymum</i>	GALEANA	Martha La (Sierra), Morro El (Cerro) ladera S	17	6	1985	McDonald	TEX
<i>Hieracium</i>	<i>dysonymum</i>	GALEANA	Cumbre de Cerro Potosí, ladera S (NUEVO LEON - GALEANA)	26	7	1985	McDonald	TEX
<i>Hieracium</i>	<i>dysonymum</i>	GENERAL ZARAGOZA	up toward Cerro Peña Nevada from Puerto Pinos (at jct to Joya de San Diego on rd from San Antonio de Peña Nevada toward Zaragoza) (NUEVO LEON - GENERAL ZARAGOZA)	25	8	1989	G. Nesom&J. Norris&J. A. Villarreal&M. A. Carranza P.	TEX
<i>Hieracium</i>	<i>dysonymum</i>	GENERAL ZARAGOZA	Sa El Soldado vereda a la cima del cerro Peña Nevada, Puerto Pinos (entronque Joya de San Diego del camino San Antonio Peña Nevada-Zaragoza)	25	8	1989	J. A. Villarreal&M. A. Carranza P.&G. Nesom&J. Norris	TEX
<i>Hieracium</i>	<i>dysonymum</i>	GENERAL ZARAGOZA	Peña Nevada, Sierra, lado E	5	7	1985	McDonald	TEX
<i>Hieracium</i>	<i>dysonymum</i>	GENERAL ZARAGOZA	Sierra Peña Nevada, ladera SE.	19	7	1949	L. R. Stanford&L. A. Taylor&S. M. Lauber	TEX
<i>Hieracium</i>	<i>dysonymum</i>	ITURBIDE	Morro alto, cerro, Sa de Artega, límites con Nuevo León	25	9	1991	J. A. Villarreal&M. A. Carranza P.	TEX
<i>Hieracium</i>	<i>gronovii</i>	GENERAL ZARAGOZA	Trail from Cañada La Tinaja to Rancho La Encantada (NUEVO LEON - GENERAL ZARAGOZA)	4	7	1988	T. F. Patterson	TEX

<i>Hieracium</i>	<i>gypsophilum</i>	DOCTOR ARROYO	San Antonio de Peña Nevada, 12, Km, NE,	99	7	1977	C. Wells&G. Nesom	LL
<i>Hieracium</i>	<i>gypsophilum</i>	DOCTOR ARROYO	San Antonio de Peña Nevada, 12, Km, NE,	99	7	1977	C. Wells&G. Nesom	LL
<i>Hieracium</i>	<i>gypsophilum</i>	GALEANA	La Becerra, above	1	5	1990	Hinton et al.	Hinton
<i>Hieracium</i>	<i>gypsophilum</i>	GALEANA	Ciénega del Toro->Santa Rosa	14	9	1996	Hinton et al.	Hinton
<i>Hieracium</i>	<i>gypsophilum</i>	GALEANA	Areas cercanas a Pabillo, aprox 20 Km al S de Galeana (NUEVO LEON - GALEANA)	12	6	1985	J. A. Villarreal&J. Elizondo&L. Arce G.	TEX
<i>Hieracium</i>	<i>gypsophilum</i>	GALEANA	Entre Ciénega del Toro y Santa Rosa	14	9	1996	Hinton&et al	TEX
<i>Hieracium</i>	<i>gypsophilum</i>	GALEANA	Samaniego y La Becerra.	21	10	1989	Hinton&et al	TEX
<i>Hieracium</i>	<i>gypsophilum</i>	GALEANA	Samaniego y La Becerra.	1	5	1990	Hinton&et al	TEX
<i>Hieracium</i>	<i>gypsophilum</i>	GALEANA	Cerro El Potosí.	23	5	1988	B. L. Westlund	TEX
<i>Hieracium</i>	<i>gypsophilum</i>	GENERAL ZARAGOZA	Cerro El Viejo	7	7	1992	Hinton et al.	Hinton
<i>Hieracium</i>	<i>gypsophilum</i>	GENERAL ZARAGOZA	Cerro El Viejo	19	2	1993	Hinton et al.	Hinton
<i>Hieracium</i>	<i>gypsophilum</i>	GENERAL ZARAGOZA	Sa El Soldado Puerto Pinos (Camino San Antonio Peña Nevada-Zaragosa), en partes bajas de la vereda hacia cerro Peña Nevada	25	8	1989	J. A. Villarreal&M. A. Carranza P.&G. Nesom&J. Norris	TEX
<i>Hieracium</i>	<i>gypsophilum</i>	MONTEMORELOS	6 Km SE of La Trinidad, in La Sa Cebolla, just W of the precipice El Butano	5	8	1988	T. F. Patterson	TEX
<i>Hieracium</i>	<i>gypsophilum</i>	MONTEMORELOS	6 Km SE of La Trinidad, in La Sa Cebolla, just W of the precipice El Butano	5	8	1988	T. F. Patterson	TEX
<i>Hieracium</i>	<i>gypsophilum</i>	ND	Ca 1 mi WSW in small valley, 15 mi E of San Rafael off Hwy 57 (NUEVO LEON - ND)	22	7	1977	C. Wells&G. Nesom	LL
<i>Hieracium</i>	<i>gypsophilum</i>	SAN PEDRO GARZA GARCÍA	Chipinque.	11	6	1978	J. M. Poole&W. A. Watson	TEX
<i>Hieracium</i>	<i>gypsophilum</i>	Villa de Santiago	Los Lirios->El Cercado	29	7	1995	Hinton et al.	Hinton
<i>Hieracium</i>	<i>gypsophilum</i>	VILLALDAMA	Sa Gomas, in Canyon El Alamo (NUEVO LEON - VILLALDAMA)	15	8	1988	T. F. Patterson	TEX
<i>Hieracium</i>	<i>hintonii</i>	SANTA CATARINA	El Jonuco	30	9	1996	Hinton&et al	TEX
<i>Hieracium</i>	<i>mexicanum</i>	GALEANA	Santa Rita	14	5	1981	Hinton et al.	Hinton
<i>Hieracium</i>	<i>mexicanum</i>	GALEANA	Santa Rita	4	7	1981	Hinton et al.	Hinton
<i>Hieracium</i>	<i>pringlei</i>	GALEANA	La Becerra, above	21	10	1989	Hinton et al.	Hinton
<i>Hymenopappus</i>	<i>flavomarginatus</i>	ARAMBERRI	La Ascensión, 4 mi al N.	15	7	1971	S. Sanderson	TEX
<i>Hymenopappus</i>	<i>flavomarginatus</i>	GALEANA	Above Llano Solís	18	9	2003	Hinton et al.	Hinton

<i>Hymenopappus</i>	<i>flavomarginatus</i>	GALEANA	San José de las Joyas.	26	5	1983	Hinton&et al	TEX
<i>Hymenopappus</i>	<i>flavomarginatus</i>	GALEANA	San José de las Joyas.	27	7	1983	Hinton&et al	TEX
<i>Hymenopappus</i>	<i>flavomarginatus</i>	GALEANA	Galeana, 15 mi al SW.	19	5	1934	C. H. Mueller&M. T. Mueller	TEX
<i>Hymenopappus</i>	<i>flavomarginatus</i>	GALEANA	Galeana, 15 mi al SW.	19	5	1934	C. H. Mueller&M. T. Mueller	TEX
<i>Hymenopappus</i>	<i>flavomarginatus</i>	GALEANA	Pabillo, 4 mi al S, camino a Doctor Arroyo.	20	7	1958	D. S. Correll&I. M. Johnston	LL
<i>Hymenopappus</i>	<i>flavomarginatus</i>	ND	10.5 Km W of Tokio on the San Roberto-Galeana Hwy	17	5	1973	M. C. Johnston&T. L. Wendt&F. Chiang C.	LL
<i>Hymenopappus</i>	<i>mexicanus</i>	DOCTOR ARROYO	Doctor Arroyo, 46 Km al N.	5	8	1970	D. Flyr	TEX
<i>Hymenoxys</i>	<i>insignis</i>	GALEANA	Cerro El Potosí	2	5	1969	Hinton et al.	Hinton
<i>Hymenoxys</i>	<i>insignis</i>	GALEANA	Cerro El Potosí	15	10	1969	Hinton et al.	Hinton
<i>Hymenoxys</i>	<i>insignis</i>	GALEANA	San José de Las Joyas	11	5	1980	Hinton et al.	Hinton
<i>Hymenoxys</i>	<i>insignis</i>	GALEANA	Las Joyas	30	9	1989	Hinton et al.	Hinton
<i>Hymenoxys</i>	<i>insignis</i>	GALEANA	Cerro El Potosí, summit	2	7	1995	Hinton et al.	Hinton
<i>Hymenoxys</i>	<i>insignis</i>	GALEANA	San José de las Joyas.	11	5	1980	Hinton&et al	TEX
<i>Hymenoxys</i>	<i>insignis</i>	GALEANA	San José de las Joyas	30	9	1989	Hinton&et al	TEX
<i>Hymenoxys</i>	<i>insignis</i>	GALEANA	Galeana.	2	8	1975	M. Bierner	TEX
<i>Hymenoxys</i>	<i>insignis</i>	GALEANA	Galeana.	2	8	1975	M. Bierner	TEX
<i>Hymenoxys</i>	<i>insignis</i>	GALEANA	Galeana.	28	10	1982	S. Sundberg&K. C. Nixon&J. Grimes	TEX
<i>Hymenoxys</i>	<i>insignis</i>	GALEANA	Dieciocho de Marzo, 10.77, mi, SW, along the road to the top of Cerro Potosí	12	10	1984	S. Sundberg&M. Lavin	TEX
<i>Hymenoxys</i>	<i>insignis</i>	GALEANA	Cerro El Potosí.	20	10	1979	M. J. Warnock	TEX
<i>Hymenoxys</i>	<i>insignis</i>	GALEANA	Cerro El Potosí.	18	5	1982	L. J. Dorr&T. L. Atkins	TEX
<i>Hymenoxys</i>	<i>insignis</i>	GALEANA	Cerro El Potosí.	2	7	1995	Hinton&et al	TEX
<i>Hymenoxys</i>	<i>insignis</i>	GALEANA	Cerro El Potosí.	18	5	1982	L. J. Dorr&T. L. Atkins	TEX
<i>Hymenoxys</i>	<i>insignis</i>	GALEANA	Cerro El Potosí.	26	10	1984	McDonald&Gómez	TEX
<i>Hymenoxys</i>	<i>insignis</i>	GALEANA	Cerro El Potosí (NUEVO LEON - GALEANA)	15	9	1969	Hinton&et al	TEX
<i>Hymenoxys</i>	<i>insignis</i>	GALEANA	Cerro El Potosí (NUEVO LEON - GALEANA)	2	5	1969	Hinton&et al	TEX
<i>Hymenoxys</i>	<i>insignis</i>	GALEANA	Cerro El Potosí.	23	8	1984	M. Lavin	TEX
<i>Hymenoxys</i>	<i>insignis</i>	GALEANA	Cerro El Potosí.	24	7	1977	C. Wells&G. Nesom	LL
<i>Hymenoxys</i>	<i>insignis</i>	GALEANA	Cerro El Potosí.	23	5	1988	B. L. Westlund	TEX
<i>Hymenoxys</i>	<i>insignis</i>	ND	Cerro Potosí	27	8	1987	D. Bogler&T. L. Atkins	TEX
<i>Hymenoxys</i>	<i>insignis</i>	ND	Cerro Potosí	21	6	1985	McDonald	TEX
<i>Hymenoxys</i>	<i>insignis</i>	ND	Cerro Potosí	19	5	1966	L. E. Gilbert	TEX
<i>Hymenoxys</i>	<i>insignis</i>	ND	Cerro Potosí	19	6	1966	L. E. Gilbert	TEX
<i>Hymenoxys</i>	<i>insignis</i>	ND	Cerro Potosí	19	6	1966	L. E. Gilbert	TEX
<i>Hymenoxys</i>	<i>insignis</i>	ND	El Potosí, Cerro	29	8	1986	McDonald	TEX
<i>Hymenoxys</i>	<i>odorata</i>	APODACA	Apodaca (Experiment	1	8	1970	K. Waindle	TEX

				Station)					
<i>Hymenoxys</i>	<i>odorata</i>	GALEANA	Rancho Aguililla	7	6	1969	Hinton et al.	Hinton	
<i>Hymenoxys</i>	<i>odorata</i>	GALEANA	San José de Las Joyas	7	5	1983	Hinton et al.	Hinton	
<i>Hymenoxys</i>	<i>odorata</i>	GALEANA	Rancho Aguililla	16	8	1989	Hinton et al.	Hinton	
<i>Hymenoxys</i>	<i>odorata</i>	GALEANA	Rancho Aguililla, N of	29	6	2000	Hinton et al.	Hinton	
<i>Hymenoxys</i>	<i>odorata</i>	GALEANA	Galeana, 24 mi al S, camino a La Ascención.	1	10	1960	J. Crutchfield&M. C. Johnston	TEX	
<i>Hymenoxys</i>	<i>odorata</i>	GALEANA	just E of San Roberto on dirt rd to Galeana	17	5	1982	L. J. Dorr&T. L. Atkins	TEX	
<i>Hymenoxys</i>	<i>odorata</i>	GALEANA	San José de las Joyas.	7	5	1983	Hinton&et al	TEX	
<i>Hymenoxys</i>	<i>odorata</i>	GALEANA	Entronque San Roberto, 10 mi al E.	25	6	1970	S. Sanderson	TEX	
<i>Hymenoxys</i>	<i>odorata</i>	GALEANA	San Rafael.	26	10	1981	L. J. Dorr&K. C. Nixon&J. M. Poole&D. M. Smith	TEX	
<i>Hymenoxys</i>	<i>odorata</i>	GALEANA	San Roberto, 23 mi al S, camino a Jesús María Aguirre.	13	3	1971	S. Sanderson	TEX	
<i>Hymenoxys</i>	<i>odorata</i>	GALEANA	Jesus María Aguirre	25	6	1970	S. Sanderson	TEX	
<i>Hymenoxys</i>	<i>odorata</i>	GALEANA	Jesús María Aguirre (Puerto de Nopalillos)	6	6	1970	S. Sanderson	TEX	
<i>Hymenoxys</i>	<i>odorata</i>	GALEANA	San Roberto, 14.3 mi al N, Hwy 57.	26	6	1971	A. Richardson&J. D. Bacon	LL	
<i>Hymenoxys</i>	<i>odorata</i>	GALEANA	1 mi S of San José de Raices at a stone-concrete culvert in Hwy 57	6	6	1970	S. Sanderson	TEX	
<i>Hymenoxys</i>	<i>odorata</i>	GALEANA	El Aguililla	16	8	1989	Hinton&et al	TEX	
<i>Hymenoxys</i>	<i>odorata</i>	GALEANA	Entronque San Roberto, 15 mi al S, Hwy 57.	26	9	1970	B. L. Turner	TEX	
<i>Hymenoxys</i>	<i>odorata</i>	GALEANA	San Roberto, 5 mi al N, Hwy 57.	6	8	1965	T. F. Stuessy	TEX	
<i>Hymenoxys</i>	<i>odorata</i>	GALEANA	Entronque San Roberto, 9 mi al E.	4	9	1965	Strother	TEX	
<i>Hymenoxys</i>	<i>odorata</i>	GALEANA	At the La Rosa Village, on the E side of Hwy 57 in the borrow pit	6	6	1970	S. Sanderson	TEX	
<i>Hymenoxys</i>	<i>odorata</i>	MONTERREY	Ciudad Monterrey.	99	99	9999	W. M. Pichón	TEX	
<i>Hymenoxys</i>	<i>odorata</i>	ND	63 mi N of Matehuala, 14 mi S of San Roberto jct along Hwy 57	25	9	1978	J. S. Henrickson&E. Lee	TEX	
<i>Hymenoxys</i>	<i>odorata</i>	ND	1 Km W of El Carmen	19	6	1972	T. L. Wendt&F. Chiang C.&M. C. Johnston	LL	
<i>Hymenoxys</i>	<i>odorata</i>	SABINAS HIDALGO	Ciudad Sabinas Hidalgo, 30 mi al S.	4	4	1962	J. G. Rivas&P. Ostos&W. L. McCart	TEX	
<i>Hymenoxys</i>	<i>pinetorum</i>	GALEANA	Cerro El Potosí	7	6	1969	Hinton et al.	Hinton	
<i>Hymenoxys</i>	<i>pinetorum</i>	GALEANA	Cerro El Potosí	8	8	1970	Hinton et al.	Hinton	
<i>Hymenoxys</i>	<i>pinetorum</i>	GALEANA	Cerro El Potosí, summit	2	7	1995	Hinton et al.	Hinton	
<i>Iostephane</i>	<i>heterophylla</i>	GENERAL ZARAGOZA	Cerro El Viejo	22	9	1993	Hinton et al.	Hinton	

<i>Isocoma</i>	<i>coronopifolia</i>	ANÁHUAC	Anahuac, 3 mi al N, carr a Don Martín	15	10	1959	M. C. Johnston&C. McMillan	TEX
<i>Isocoma</i>	<i>coronopifolia</i>	MINA	La Soledad (Canutillo)	3	10	1980	M. C. Herrera M.	TEX
<i>Isocoma</i>	<i>coronopifolia</i>	MONTERREY	Ciudad Monterrey, 97 Km al NW, carr a Monclova.	3	9	1971	W. R. Leverich	TEX
<i>Isocoma</i>	<i>coronopifolia</i>	ND	0.5 Km from El Milagro at the crossing of Río Salinas	5	7	1973	M. C. Johnston&T. L. Wendt&F. Chiang C.	LL
<i>Isocoma</i>	<i>gypsophila</i>	ARAMBERRI	San Juan Puente y Avilés, near Sandia->Santa Gertrudis	6	9	1995	Hinton et al.	Hinton
<i>Isocoma</i>	<i>gypsophila</i>	ARAMBERRI	Sandia (Sandía El Grande), 22.55 Km al SW, carr a Santa Gertrudis.	9	9	1996	Hinton et al.	Hinton
<i>Isocoma</i>	<i>gypsophila</i>	ARAMBERRI	Sandia (Sandía El Grande), 22.55 Km al SW, carr a Santa Gertrudis.	9	9	1996	Hinton&et al	TEX
<i>Isocoma</i>	<i>gypsophila</i>	ARAMBERRI	Sandia (Sandía El Grande), 22.55 Km al SW, carr a Santa Gertrudis.	20	7	1993	Hinton&et al	TEX
<i>Isocoma</i>	<i>gypsophila</i>	GALEANA	Sandia->Santa Gertrudis	20	7	1993	Hinton et al.	Hinton
<i>Isocoma</i>	<i>gypsophila</i>	GALEANA	Rancho Aguillilla, N of	12	10	1996	Hinton et al.	Hinton
<i>Isocoma</i>	<i>gypsophila</i>	GALEANA	Rancho Aguillilla, N of	19	6	1997	Hinton et al.	Hinton
<i>Isocoma</i>	<i>gypsophila</i>	GALEANA	La Trinidad, S of	22	6	2000	Hinton et al.	Hinton
<i>Isocoma</i>	<i>gypsophila</i>	GALEANA	Along Méx Hwy 57, 16 mi S of San Roberto jct and 1.8 mi N of El Refugio, 0.5-1 mi W of the Hwy	6	8	1971	J. L. Reveal&W. J. Hess&R. W. Kiger	LL
<i>Isocoma</i>	<i>gypsophila</i>	GALEANA	San Roberto, 15.2 mi al S, Hwy 57.	22	8	1984	M. Lavin&A. T. Whittemore&T. L. Atkins	TEX
<i>Isocoma</i>	<i>gypsophila</i>	GALEANA	El Aguillilla.	19	6	1997	Hinton&et al	TEX
<i>Isocoma</i>	<i>gypsophila</i>	GALEANA	El Aguillilla.	12	10	1996	Hinton&et al	TEX
<i>Isocoma</i>	<i>gypsophila</i>	GALEANA	Entronque San Roberto, 15 mi al S, Hwy 57.	15	7	1971	S. Sanderson	TEX
<i>Isocoma</i>	<i>gypsophila</i>	ND	14.5 mi S of San Roberto jct (jct of Hwy 57 & 58) along Hwy 58	10	9	1999	J. S. Henrickson&Vanden H.	TEX
<i>Isocoma</i>	<i>gypsophila</i>	ND	63 mi N of Matehuala, 14 mi S of San Roberto jct along Hwy 57	25	9	1978	J. S. Henrickson&S. Sundberg	TEX
<i>Isocoma</i>	<i>veneta</i>	ARAMBERRI	San Juan de Avilés, nr.	6	9	1995	Hinton&et al	TEX
<i>Isocoma</i>	<i>veneta</i>	ARAMBERRI	Margaritas.	5	7	1980	Hinton&et al	TEX
<i>Isocoma</i>	<i>veneta</i>	GALEANA	Las Margaritas	3	7	1980	Hinton et al.	Hinton
<i>Isocoma</i>	<i>veneta</i>	GALEANA	San Ignacio de Texas	31	10	1980	Hinton et al.	Hinton
<i>Isocoma</i>	<i>veneta</i>	GALEANA	San José de Las Joyas	9	8	1983	Hinton et al.	Hinton
<i>Isocoma</i>	<i>veneta</i>	GALEANA	Rancho Aguillilla, near	17	8	1989	Hinton et al.	Hinton
<i>Isocoma</i>	<i>veneta</i>	GALEANA	San Ignacio de Texas, S of	19	8	1992	Hinton et al.	Hinton
<i>Isocoma</i>	<i>veneta</i>	GALEANA	Ca 59 mi N of Matehuala on	17	9	1988	G. Nesom&J. Wells	TEX

<i>Isocoma</i>	<i>veneta</i>	GALEANA	Hwy 57, ca 20 mi S of Entronque San Roberto	28	8	1989	G. Nesom&J. Norris&J. Hinton	TEX
<i>Isocoma</i>	<i>veneta</i>	GALEANA	Ca 2 mi on rd E from San Rafael jct (Hwy 57)	9	8	1983	Hinton&et al	TEX
<i>Isocoma</i>	<i>veneta</i>	GALEANA	San José de las Joyas.	19	8	1992	Hinton&et al	TEX
<i>Isocoma</i>	<i>veneta</i>	GALEANA	San Ignacio de Texas.	31	10	1980	Hinton&et al	TEX
<i>Isocoma</i>	<i>veneta</i>	GALEANA	San Ignacio de Texas.	21	8	1968	B. L. Turner	TEX
<i>Isocoma</i>	<i>veneta</i>	GALEANA	San Roberto, 7 mi al S, Hwy 57.	24	10	1970	B. L. Turner&J. Crutchfield	TEX
<i>Isocoma</i>	<i>veneta</i>	GALEANA	Entronque San Roberto, 10.1 mi al S.	24	10	1970	B. L. Turner&J. Crutchfield	TEX
<i>Isocoma</i>	<i>veneta</i>	GALEANA	Entronque San Roberto, 20 mi al N.	17	8	1989	Hinton&et al	TEX
<i>Isocoma</i>	<i>veneta</i>	GALEANA	El Aguililla, cerca de.	24	10	1970	B. L. Turner&J. Crutchfield	TEX
<i>Isocoma</i>	<i>veneta</i>	ND	Entronque San Roberto, 15 mi al S, Hwy 57.	10	9	1999	J. S. Henrickson&Vanden H.	TEX
<i>Isocoma</i>	<i>veneta</i>	ND	14.5 mi S of San Roberto jct (jct of Hwy 57 & 58) along Hwy 58	16	7	1975	D. S. Seigler&G. Holstein	LL
<i>Isocoma</i>	<i>veneta</i>	ND	25 mi S of San Roberto, on rte 57	11	10	1985	B. L. Turner&T. J. Ayers&R. W. Scott	TEX
<i>Iva</i>	<i>ambrosiifolia</i> var. <i>lobata</i>	HIDALGO	1 mi E of Hwy 57 on dirt rd to Village of El Potosí	23	10	1970	B. L. Turner&J. Crutchfield	TEX
<i>Iva</i>	<i>ambrosiifolia</i> var. <i>lobata</i>	MONTERREY	5 mi SW of Hidalgo, at Parque de Portrero (ca 15 airline mi NW of Monterrey)	1	12	1945	B. H. Warnock&F. A. Barkley	TEX
<i>Iva</i>	<i>ambrosiifolia</i> var. <i>lobata</i>	SANTA CATARINA	Ciudad Monterrey, 31 mi SW of Cañón La Huasteca.	30	5	1970	D. S. Seigler&C. Bohnstedt&E. Seigler	TEX
<i>Jefea</i>	<i>brevifolia</i>	ARAMBERRI	La Soledad, near	14	7	1993	Hinton et al.	Hinton
<i>Jefea</i>	<i>brevifolia</i>	ARAMBERRI	La Soledad, nr	14	7	1993	Hinton&et al	TEX
<i>Jefea</i>	<i>brevifolia</i>	GALEANA	Ca 2 mi due E of La Rosa, dirt rd over low hills, N of San Fernando (Hwy 57)	22	10	1982	S. Sundberg&K. C. Nixon&J. Grimes	TEX
<i>Jefea</i>	<i>brevifolia</i>	GALEANA	Galeana, 13.345 Km al N, carr a Rayones.	20	10	1990	Hinton&et al	TEX
<i>Jefea</i>	<i>brevifolia</i>	LAMPAZOS DE NARANJO	Pichacho Carrizal	19	8	1988	T. F. Patterson	TEX
<i>Jefea</i>	<i>brevifolia</i>	MONTERREY	Ciudad Monterrey.	21	7	1933	C. H. Mueller&M. T. Mueller	TEX
<i>Jefea</i>	<i>brevifolia</i>	RAYONES	Galeana->Rayones + 19 km	20	10	1990	Hinton et al.	Hinton
<i>Jefea</i>	<i>brevifolia</i>	SANTA CATARINA	El Jonuco	30	9	1996	Hinton et al.	Hinton
<i>Jefea</i>	<i>brevifolia</i>	SANTA CATARINA	El Jonuco	30	9	1996	Hinton&et al	TEX



<i>Jefea</i>	<i>gnaphalodes</i>	MIER Y NORIEGA	West of Refugio de Cerros Blancos	1	10	2001	Hinton et al.	Hinton
<i>Jefea</i>	<i>lantaniifolia</i>	ARAMBERRI	Aramberri, N of	1	9	1990	Hinton et al.	Hinton
<i>Jefea</i>	<i>lantaniifolia</i>	ARAMBERRI	Aramberri, N	1	9	1990	Hinton&et al	TEX
<i>Jefea</i>	<i>lantaniifolia</i>	GENERAL ZARAGOZA	Cerro El Viejo	7	7	1992	Hinton et al.	Hinton
<i>Jefea</i>	<i>lantaniifolia</i>	GENERAL ZARAGOZA	Cerro El Viejo	22	9	1993	Hinton et al.	Hinton
<i>Jefea</i>	<i>lantaniifolia</i>	GENERAL ZARAGOZA	Zaragoza, W of	16	10	1993	Hinton et al.	Hinton
<i>Jefea</i>	<i>lantaniifolia</i>	GENERAL ZARAGOZA	Zaragoza.	16	10	1993	Hinton&et al	TEX
<i>Koanophyllon</i>	<i>galeana</i>	GALEANA	San José del Río, near	24	9	1991	Hinton et al.	Hinton
<i>Koanophyllon</i>	<i>galeana</i>	ITURBIDE	Iturbide->Camarones	6	9	1991	Hinton et al.	Hinton
<i>Koanophyllon</i>	<i>galeana</i>	ITURBIDE	Iturbide -> Camarones	6	9	1991	Hinton&et al	TEX
<i>Koanophyllon</i>	<i>hintoniorum</i>	GALEANA	La Poza, 21.375 Km al SE, carr a Río de San José.	1	11	1991	Hinton&et al	TEX
<i>Koanophyllon</i>	<i>hintoniorum</i>	GALEANA	La Poza, 21.375 Km al SE, carr a Río de San José.	1	11	1991	Hinton&et al	TEX
<i>Koanophyllon</i>	<i>hintoniorum</i>	ITURBIDE	Iturbide -> Camarones	6	9	1991	Hinton&et al	TEX
<i>Koanophyllon</i>	<i>hintoniorum</i>	ITURBIDE	Iturbide, 13.71 Km al S, carr a La Purísima.	25	10	1991	Hinton&et al	TEX
<i>Koanophyllon</i>	<i>longifolia</i>	CERRALVO	Sa de Picachos, Rancho El Gallo (NUEVO LEON - CERRALVO)	12	11	1994	J. A. Villarreal&M. A. Carranza P.&S. Rodríguez T.&G. Villarreal	TEX
<i>Koanophyllon</i>	<i>longifolia</i>	RAMONES LOS	Sa de Papagayos, camino a la estación de microondas (NUEVO LEON - LOS RAMONES)	13	11	1993	J. A. Villarreal&M. A. Carranza P.	TEX
<i>Koanophyllon</i>	<i>longifolia</i>	SANTIAGO	Salto de Agua Cola de Caballo.	30	11	1958	W. M. Thompson	TEX
<i>Koanophyllon</i>	<i>reyrobinsonii</i>	ARAMBERRI	Aramberri, N	30	11	1989	Hinton&et al	TEX
<i>Koanophyllon</i>	<i>reyrobinsonii</i>	ARAMBERRI	La Escondida-> Josécito (NUEVO LEON - ARAMBERRI)	13	11	1993	Hinton&et al	TEX
<i>Koanophyllon</i>	<i>reyrobinsonii</i>	ARAMBERRI	La Ascensión, 14.135 Km al S, carr a La Escondida.	23	10	1993	Hinton&et al	TEX
<i>Koanophyllon</i>	<i>reyrobinsonii</i>	ITURBIDE	Iturbide, 12.5 Km al S.	27	10	1982	S. Sundberg&K. C. Nixon&J. Grimes	TEX
<i>Koanophyllon</i>	<i>reyrobinsonii</i>	LINARES	Linares, 6.9, mi, W, carretera 58	23	10	1981	L. J. Dorr&K. C. Nixon&J. M. Porter&D. M. Smith	TEX
<i>Koanophyllon</i>	<i>reyrobinsonii</i>	MONTEMORELOS	Cañón Los Positos, on the rd to La Trinidad	9	9	1992	T. F. Patterson&A. LeDuc D.&J. A. Soule	TEX
<i>Koanophyllon</i>	<i>reyrobinsonii</i>	MONTERREY	Ciudad Monterrey.	22	12	1987	L. E. Brown	TEX
<i>Koanophyllon</i>	<i>reyrobinsonii</i>	MONTERREY	Ciudad Monterrey.	22	12	1987	L. E. Brown	TEX
<i>Koanophyllon</i>	<i>reyrobinsonii</i>	ND	Chipinque Mesa, SW of Monterrey, motel on Mt	12	10	1985	B. L. Turner&T. J. Ayers&R. W. Scott	TEX

<i>Koanophyllon</i>	<i>reyrobinsonii</i>	SAN PEDRO GARZA GARCÍA	El Chipinque, ca 6 Km al S de Monterrey, camino a la meseta	7	10	1998	J. A. Villarreal&M. A. Carranza P.	TEX
<i>Koanophyllon</i>	<i>reyrobinsonii</i>	SANTA CATARINA SANTIAGO	Cañón El Diente.	99	10	1961	R. Ford S.	TEX
<i>Koanophyllon</i>	<i>reyrobinsonii</i>		35 Km al W de la carr Méx 85 sobre la carr a Cola de Caballo-Laguna Sánchez	18	8	1992	J. L. Panero E.	TEX
<i>Lactuca</i>	<i>graminifolia</i> var. <i>graminifolia</i>	ARAMBERRI	La Escondida->San Francisco	23	7	1993	Hinton et al.	Hinton
<i>Lactuca</i>	<i>graminifolia</i> var. <i>graminifolia</i>	ARAMBERRI	La Escondida, 22.36 Km al NE, carr a San Francisco de Leos.	23	7	1993	Hinton&et al	TEX
<i>Lactuca</i>	<i>graminifolia</i> var. <i>graminifolia</i>	GALEANA	Cerro El Gallo	31	5	1987	Hinton et al.	Hinton
<i>Lactuca</i>	<i>graminifolia</i> var. <i>graminifolia</i>	GALEANA	Agua Blanca, above	4	7	1992	Hinton et al.	Hinton
<i>Lactuca</i>	<i>graminifolia</i> var. <i>graminifolia</i>	GALEANA	Agua Blanca.	4	7	1991	Hinton&et al	TEX
<i>Lactuca</i>	<i>graminifolia</i> var. <i>graminifolia</i>	RAYONES	cima de la Sa de la Marta, 40 Km al E de San Antonio de las Alazanas (NUEVO LEON - RAYONES)	19	5	1995	J. A. Villarreal&M. A. Carranza P.&J. Encinas	TEX
<i>Lactuca</i>	<i>ludoviciana</i>	GALEANA	La Becerra, above	8	9	1989	Hinton et al.	Hinton
<i>Lactuca</i>	<i>ludoviciana</i>	GALEANA	Galeana, 15 mi al SW.	29	6	1934	C. H. Mueller&M. T. Mueller	TEX
<i>Lactuca</i>	<i>ludoviciana</i>	GALEANA	Galeana, 15 mi al SW.	22	5	1934	C. H. Mueller&M. T. Mueller	TEX
<i>Lactuca</i>	<i>ludoviciana</i>	GENERAL ZARAGOZA	Cerro El Viejo	29	7	1992	Hinton et al.	Hinton
<i>Lactuca</i>	<i>ludoviciana</i>	GENERAL ZARAGOZA	Trail from Cañada La Tinaja to Rancho La Encantada (NUEVO LEON - GENERAL ZARAGOZA)	4	7	1988	T. F. Patterson	TEX
<i>Lactuca</i>	<i>ludoviciana</i>	MONTEMORELOS	5 Km SE of La Trinidad, on the E side of Sa Cebolla, near Ojo de Agua	7	8	1988	T. F. Patterson	TEX
<i>Lactuca</i>	<i>ludoviciana</i>	MONTERREY	Parque Chipinque.	2	6	1978	B. L. Turner	LL
<i>Lactuca</i>	<i>ludoviciana</i>	MONTERREY	Ciudad Monterrey.	7	5	1933	C. H. Mueller&M. T. Mueller	TEX
<i>Lactuca</i>	<i>ludoviciana</i>	SAN PEDRO GARZA GARCÍA	Chipinque.	11	6	1978	J. M. Poole&W. A. Watson	TEX
<i>Lactuca</i>	<i>ludoviciana</i>	SAN PEDRO GARZA GARCÍA	Chipinque.	11	6	1978	J. M. Poole&W. A. Watson	TEX
<i>Lactuca</i>	<i>ludoviciana</i>	SAN PEDRO GARZA GARCÍA	Chipinque.	11	6	1978	J. M. Poole&W. A. Watson	TEX
<i>Lactuca</i>	<i>ludoviciana</i>	SANTIAGO	Cañón La Boca.	10	9	1986	J. A. Villarreal&M. A. Carranza P.&M. Moreno	TEX
<i>Lactuca</i>	<i>serriola</i>	GALEANA	Rancho Aguililla	28	8	1986	Hinton et al.	Hinton
<i>Lactuca</i>	<i>serriola</i>	GALEANA	Rancho Aguililla	24	8	1989	Hinton et al.	Hinton
<i>Lactuca</i>	<i>serriola</i>	GALEANA	El Aguililla	28	8	1986	Hinton&et al	TEX
<i>Lactuca</i>	<i>serriola</i>	GALEANA	El Aguililla	24	8	1989	Hinton&et al	TEX
<i>Laennecia</i>	<i>coulteri</i>	ARAMBERRI	San Francisco, near	26	8	1992	Hinton et al.	Hinton

<i>Laennecia</i>	<i>coulteri</i>	ARAMBERRI	La Victoria, (Los Angeles).	5	7	1980	Hinton&et al	TEX
<i>Laennecia</i>	<i>coulteri</i>	GALEANA	Los Angeles	3	7	1980	Hinton et al.	Hinton
<i>Laennecia</i>	<i>coulteri</i>	GALEANA	San José de Las Joyas	18	9	1983	Hinton et al.	Hinton
<i>Laennecia</i>	<i>coulteri</i>	GALEANA	Pablillo, 5 km E of	18	10	1983	Hinton et al.	Hinton
<i>Laennecia</i>	<i>coulteri</i>	GALEANA	Rancho Aguillilla	16	8	1989	Hinton et al.	Hinton
<i>Laennecia</i>	<i>coulteri</i>	GALEANA	Rancho Aguillilla	7	7	2000	Hinton et al.	Hinton
<i>Laennecia</i>	<i>coulteri</i>	GALEANA	San José de las Joyas.	18	9	1983	Hinton&et al	TEX
<i>Laennecia</i>	<i>coulteri</i>	GALEANA	San Francisco de los Blancos, cerca de.	26	8	1992	Hinton&et al	TEX
<i>Laennecia</i>	<i>coulteri</i>	GALEANA	San Rafael, 2 mi al SE.	2	8	1981	G. Nesom	TEX
<i>Laennecia</i>	<i>coulteri</i>	GALEANA	El Aguillilla	16	8	1989	Hinton&et al	TEX
<i>Laennecia</i>	<i>coulteri</i>	GALEANA	San Roberto, 24 mi al N, Hwy 57.	10	8	1976	R. L. Hartman&V. A. Funk	TEX
<i>Laennecia</i>	<i>coulteri</i>	MONTERREY	Ciudad Monterrey, 49 mi al N, Hwy 85.	10	11	1976	B. L. Turner	LL
<i>Laennecia</i>	<i>filaginoides</i>	MONTERREY	Ciudad Monterrey	99	7	1934	C. L. Lundell	LL
<i>Laennecia</i>	<i>microglossa</i>	GALEANA	Ciénega del Toro->Santa Rosa	3	5	1992	Hinton et al.	Hinton
<i>Laennecia</i>	<i>microglossa</i>	GALEANA	Entre Ciénega del Toro y Santa Rosa	3	5	1992	Hinton&et al	TEX
<i>Laennecia</i>	<i>schiedeana</i>	GENERAL ZARAGOZA	Cerro El Viejo	5	10	1992	Hinton et al.	Hinton
<i>Laennecia</i>	<i>schiedeana</i>	GENERAL ZARAGOZA	Cerro El Viejo	12	10	1992	Hinton et al.	Hinton
<i>Laennecia</i>	<i>schiedeana</i>	GENERAL ZARAGOZA	Cerro El Viejo	1	10	1993	Hinton et al.	Hinton
<i>Laennecia</i>	<i>sophiifolia</i>	ARAMBERRI	Cerro El Viejo	3	8	1993	Hinton et al.	Hinton
<i>Laennecia</i>	<i>sophiifolia</i>	GALEANA	Galeana, 31 mi al S, camino a La Ascención.	1	10	1960	M. C. Johnston&C. McMillan	TEX
<i>Laennecia</i>	<i>sophiifolia</i>	GALEANA	Pablillo, 5 Km al S.	18	10	1983	Hinton&et al	TEX
<i>Laennecia</i>	<i>sophiifolia</i>	MONTEMORELOS	5 Km SE of La Trinidad, on the E side of Sa Cebolla, near Ojo de Agua	7	8	1988	T. F. Patterson	TEX
<i>Leibnitzia</i>	<i>lyrata</i>	DOCTOR ARROYO	Ca 35 Km NE of Dr Arroyo, N side of peak known as Picacho Onofre, just N of Cerro Peña Nevada. Near top of canyon on logging trail up from rd at El Puerto	15	10	1988	G. Nesom&D. Morgan	TEX
<i>Leibnitzia</i>	<i>lyrata</i>	DOCTOR ARROYO	San Antonio Peña Nevada, 5 Km al NW.	27	7	1977	G. Nesom	TEX
<i>Leibnitzia</i>	<i>lyrata</i>	DOCTOR ARROYO	San Antonio Peña Nevada, 5 Km al NW.	26	7	1977	G. Nesom	TEX
<i>Leibnitzia</i>	<i>lyrata</i>	GENERAL ZARAGOZA	Cañada La Tinaja.	4	7	1988	T. F. Patterson	TEX
<i>Leibnitzia</i>	<i>seemannii</i>	GENERAL ZARAGOZA	Cerro El Viejo	22	9	1993	Hinton et al.	Hinton
<i>Leibnitzia</i>	<i>seemannii</i>	GENERAL ZARAGOZA	La Encantada->Siberia	6	9	1998	Hinton et al.	Hinton
<i>Leucactinia</i>	<i>bracteata</i>	ARAMBERRI	Cerro Grande	10	8	1986	Hinton et al.	Hinton
<i>Leucactinia</i>	<i>bracteata</i>	ARAMBERRI	Cerro Grande	13	10	1986	Hinton et al.	Hinton

<i>Leucactinia</i>	<i>bracteata</i>	DOCTOR ARROYO	Intersección de la Hwy 61 y la Hwy 3, 5.6 mi al S.	26	10	1981	J. M. Poole&K. C. Nixon&D. Smith	TEX
<i>Leucactinia</i>	<i>bracteata</i>	GALEANA	5.4 mi SE of jct with Linares-Entronque San Roberto on rd on rd S toward Dr Arroyo	16	10	1988	G. Nesom&D. Morgan	TEX
<i>Liatris</i>	<i>punctata</i>	ARAMBERRI	Cerro El Viejo	1	10	1993	Hinton et al.	Hinton
<i>Loxothysanus</i>	<i>pedunculatus</i>	ITURBIDE	Iturbide, cerca de.	15	11	1989	A. E. Estrada C.&S. Favela L.	TEX
<i>Machaeranthera</i>	<i>crutchfieldii</i>	DOCTOR ARROYO	San Antonio de Peña Nevada, 8 Km al ENE.	31	7	1983	G. Nesom	TEX
<i>Machaeranthera</i>	<i>crutchfieldii</i>	GALEANA	Santa Rita, ridge N of	14	5	1981	Hinton et al.	Hinton
<i>Machaeranthera</i>	<i>crutchfieldii</i>	GALEANA	Santa Rita, above	12	1	1989	Hinton et al.	Hinton
<i>Machaeranthera</i>	<i>crutchfieldii</i>	GALEANA	La Becerra, above	1	5	1990	Hinton et al.	Hinton
<i>Machaeranthera</i>	<i>crutchfieldii</i>	GALEANA	Boca del Refugio->San Pablo	3	5	1992	Hinton et al.	Hinton
<i>Machaeranthera</i>	<i>crutchfieldii</i>	GALEANA	SW of Laguna de Labradores	11	10	2003	Hinton et al.	Hinton
<i>Machaeranthera</i>	<i>crutchfieldii</i>	GALEANA	1.1 mi N of Mimbres, 5.6 mi N of jct at El Orito, on rd between San Rafael jct and Galeana, on NE side of Cerro Potosí	27	8	1989	G. Nesom&J. Norris	Hinton TEX
<i>Machaeranthera</i>	<i>crutchfieldii</i>	GALEANA	on rd to San Pablo, 7.2 mi E of jct with Hwy 57 at Entronque San Rafael	17	9	1988	G. Nesom&J. Wells	TEX
<i>Machaeranthera</i>	<i>crutchfieldii</i>	GALEANA	Santa Rita.	14	5	1981	Hinton&et al	TEX
<i>Machaeranthera</i>	<i>crutchfieldii</i>	GALEANA	Santa Rita.	12	1	1989	Hinton&et al	TEX
<i>Machaeranthera</i>	<i>crutchfieldii</i>	GALEANA	Entronque San Roberto, 17 mi al E.	28	5	1973	R. L. Hartman	LL
<i>Machaeranthera</i>	<i>crutchfieldii</i>	GALEANA	La Boca del Refugio, 3.27 mi al E, rumbo a San Pablo.	3	5	1992	Hinton&et al	TEX
<i>Machaeranthera</i>	<i>crutchfieldii</i>	GALEANA	San Rafael, 10 mi al E, carr a Dieciocho de Marzo.	22	7	1977	G. Nesom&C. Wells	TEX
<i>Machaeranthera</i>	<i>crutchfieldii</i>	GALEANA	Samaniago y La Becerra.	1	5	1990	Hinton&et al	TEX
<i>Machaeranthera</i>	<i>crutchfieldii</i>	GALEANA	3 mi N of Los Mimbres, ca 15 mi NW of Galeana	20	8	1979	B. L. Turner&F. Davies	TEX
<i>Machaeranthera</i>	<i>crutchfieldii</i>	ND	0.05 mi S of Km 168 on Hwy 61 N of Dr Arroyo (Stand M-11)	99	7	1982	Vankat	TEX
<i>Machaeranthera</i>	<i>crutchfieldii</i>	ND	6.9 mi N of Galeana, on dirt rd to San Lucas (NUEVO LEON - ND)	10	10	1985	B. L. Turner&T. J. Ayers&R. W. Scott	TEX
<i>Machaeranthera</i>	<i>crutchfieldii</i>	ND	Ca 1 mi WSW in small valley, 15 mi E of San Rafael off Hwy 57	22	7	1977	C. Wells&G. Nesom	LL

<i>Machaeranthera</i>	<i>crutchfieldii</i>	ND	(NUEVO LEON - ND) Ca 1 mi WSW in small valley, 15 mi E of San Rafael off Hwy 57	22	7	1977	C. Wells&G. Nesom	LL
<i>Machaeranthera</i>	<i>heterophylla</i>	GALEANA	Rancho Aguililla, near	24	8	1989	Hinton et al.	Hinton
<i>Machaeranthera</i>	<i>heterophylla</i>	GALEANA	El Potosí, near	24	9	1994	Hinton et al.	Hinton
<i>Machaeranthera</i>	<i>heterophylla</i>	GALEANA	Rancho Aguililla, N of	12	10	1996	Hinton et al.	Hinton
<i>Machaeranthera</i>	<i>heterophylla</i>	GALEANA	Rancho Aguililla, N of	30	4	1997	Hinton et al.	Hinton
<i>Machaeranthera</i>	<i>heterophylla</i>	GALEANA	Rancho Aguililla, N of	27	7	2000	Hinton et al.	Hinton
<i>Machaeranthera</i>	<i>heterophylla</i>	GALEANA	Ca 0.8 mi SW of El Potosí on rd toward town from Hwy 57, ca 12 mi N of Entronque San Roberto	17	9	1988	G. Nesom&J. Wells	Hinton TEX
<i>Machaeranthera</i>	<i>heterophylla</i>	GALEANA	Catarino Rodriguez, (El Potosí), cerca de.	24	9	1994	Hinton&et al	TEX
<i>Machaeranthera</i>	<i>heterophylla</i>	GALEANA	Hwy 60, 4.5 mi E of jct with Hwy 57 at San Roberto	28	5	1972	R. L. Hartman&J. D. Bacon	LL
<i>Machaeranthera</i>	<i>heterophylla</i>	GALEANA	Entronque San Roberto, 3 mi al E.	28	5	1973	R. L. Hartman&S. Sanderson	LL
<i>Machaeranthera</i>	<i>heterophylla</i>	GALEANA	El Aguililla.	12	10	1996	Hinton&et al	TEX
<i>Machaeranthera</i>	<i>heterophylla</i>	GALEANA	El Aguililla.	30	4	1997	Hinton&et al	TEX
<i>Machaeranthera</i>	<i>heterophylla</i>	GALEANA	El Aguililla, cerca de.	24	8	1989	Hinton&et al	TEX
<i>Machaeranthera</i>	<i>heterophylla</i>	GALEANA	San Roberto, 18 mi al N, Hwy 57.	10	8	1976	R. L. Hartman&V. A. Funk	TEX
<i>Machaeranthera</i>	<i>heterophylla</i>	ND	1 mi E of Hwy 57 on dirt rd to Village of El Potosí	11	10	1985	B. L. Turner&T. J. Ayers&R. W. Scott	TEX
<i>Machaeranthera</i>	<i>heterophylla</i>	ND	13 Km N of San Roberto jct on Hwy to Saltillo, at the turnoff to Rancho La Luz	4	7	1972	F. Chiang C.&T. L. Wendt&M. C. Johnston	LL
<i>Machaeranthera</i>	<i>johnstonii</i>	MONTERREY	Ciudad Monterrey, 100 Km al NW, Hwy 53.	31	3	1971	B. L. Turner	TEX
<i>Machaeranthera</i>	<i>johnstonii</i>	MONTERREY	Ciudad Monterrey, 97 Km al NW, carr a Monclova.	27	3	1971	W. R. Leverich&B. L. Turner	TEX
<i>Machaeranthera</i>	<i>johnstonii</i>	ND	Minas Manto Blanco y Sabana Blanca, just N of the Cañón de Potrerillos	17	3	1973	M. C. Johnston&T. L. Wendt&F. Chiang C.	LL
<i>Machaeranthera</i>	<i>johnstonii</i>	ND	14 Km N of Rancho Las Estacas, on rd to Rancho Lechuguillal	16	3	1973	M. C. Johnston&T. L. Wendt&F. Chiang C.	LL
<i>Machaeranthera</i>	<i>pinnatifida</i> var. <i>chihuahuana</i>	ARAMBERRI	El Salero. (NUEVO LEON - ARAMBERRI)	31	7	1990	Hinton&et al	TEX

<i>Machaeranthera</i>	<i>pinnatifida</i> var. <i>chihuahuana</i>	DOCTOR ARROYO	Santa Gertrudis, cerca de.	16	3	1993	Hinton&et al	TEX
<i>Machaeranthera</i>	<i>pinnatifida</i> var. <i>chihuahuana</i>	GALEANA	Cerro El Potosí	26	5	1983	Hinton et al.	Hinton
<i>Machaeranthera</i>	<i>pinnatifida</i> var. <i>chihuahuana</i>	GALEANA	El Salero	1	8	1990	Hinton et al.	Hinton
<i>Machaeranthera</i>	<i>pinnatifida</i> var. <i>chihuahuana</i>	GALEANA	San José de las Joyas.	7	3	1984	Hinton&et al	TEX
<i>Machaeranthera</i>	<i>pinnatifida</i> var. <i>chihuahuana</i>	GALEANA	El Peñuelo.	24	7	1991	Hinton&et al	TEX
<i>Machaeranthera</i>	<i>pinnatifida</i> var. <i>chihuahuana</i>	SANTIAGO	Laborcitas	22	6	1994	Hinton&et al	TEX
<i>Machaeranthera</i>	<i>pinnatifida</i> var. <i>pinnatifida</i>	ARAMBERRI	La Ascensión, 4 mi al N.	15	7	1971	S. Sanderson	TEX
<i>Machaeranthera</i>	<i>pinnatifida</i> var. <i>pinnatifida</i>	ARAMBERRI	La Ascensión.	14	5	1991	Hinton&et al	TEX
<i>Machaeranthera</i>	<i>pinnatifida</i> var. <i>pinnatifida</i>	DOCTOR ARROYO	Capadero El (Capadero Grande)	20	10	1984	J. G. Saunders&K. C. Nixon	TEX
<i>Machaeranthera</i>	<i>pinnatifida</i> var. <i>pinnatifida</i>	GALEANA	Rancho Aguillilla	22	6	1969	Hinton et al.	Hinton
<i>Machaeranthera</i>	<i>pinnatifida</i> var. <i>pinnatifida</i>	GALEANA	Rancho Aguillilla	10	6	1982	Hinton et al.	Hinton
<i>Machaeranthera</i>	<i>pinnatifida</i> var. <i>pinnatifida</i>	GALEANA	Rancho Aguillilla	29	5	1989	Hinton et al.	Hinton
<i>Machaeranthera</i>	<i>pinnatifida</i> var. <i>pinnatifida</i>	GALEANA	Rancho Aguillilla	16	8	1989	Hinton et al.	Hinton
<i>Machaeranthera</i>	<i>pinnatifida</i> var. <i>pinnatifida</i>	GALEANA	La Becerra, above	5	9	1989	Hinton et al.	Hinton
<i>Machaeranthera</i>	<i>pinnatifida</i> var. <i>pinnatifida</i>	GALEANA	18 de Marzo->Galeana + 2 km	20	10	1989	Hinton et al.	Hinton
<i>Machaeranthera</i>	<i>pinnatifida</i> var. <i>pinnatifida</i>	GALEANA	Matehuala->Saltillo + 203 km	1	5	1990	Hinton et al.	Hinton
<i>Machaeranthera</i>	<i>pinnatifida</i> var. <i>pinnatifida</i>	GALEANA	Ascención->Y + 33 km	14	5	1991	Hinton et al.	Hinton
<i>Machaeranthera</i>	<i>pinnatifida</i> var. <i>pinnatifida</i>	GALEANA	San José de las Joyas.	7	3	1984	Hinton&et al	TEX
<i>Machaeranthera</i>	<i>pinnatifida</i> var. <i>pinnatifida</i>	GALEANA	Catarino Rodriguez, (El Potosí).	26	5	1983	Hinton&et al	TEX
<i>Machaeranthera</i>	<i>pinnatifida</i> var. <i>pinnatifida</i>	GALEANA	Galeana, 15 mi al SW.	18	7	1934	C. H. Mueller&M. T. Mueller	TEX
<i>Machaeranthera</i>	<i>pinnatifida</i> var. <i>pinnatifida</i>	GALEANA	Dieciocho de Marzo, 4.9 mi al SE, carr a Galeana.	20	10	1989	Hinton&et al	TEX
<i>Machaeranthera</i>	<i>pinnatifida</i> var. <i>pinnatifida</i>	GALEANA	San Rafael.	26	10	1981	L. J. Dorr&K. C. Nixon&J. M. Poole&D. M. Smith	TEX
<i>Machaeranthera</i>	<i>pinnatifida</i> var. <i>pinnatifida</i>	GALEANA	Hwy 60, 4.5 mi E of jct with Hwy 57 at San Roberto	28	5	1972	R. L. Hartman&J. D. Bacon	LL
<i>Machaeranthera</i>	<i>pinnatifida</i> var. <i>pinnatifida</i>	GALEANA	El Tokio, cerca	25	9	1978	J. S. Henrickson&E. Lee	TEX
<i>Machaeranthera</i>	<i>pinnatifida</i> var. <i>pinnatifida</i>	GALEANA	Entronque San Roberto, 3 mi al E.	28	5	1973	R. L. Hartman&S. Sanderson	LL
<i>Machaeranthera</i>	<i>pinnatifida</i> var. <i>pinnatifida</i>	GALEANA	Samaniego y La Becerra.	9	5	1989	Hinton&et al	TEX
<i>Machaeranthera</i>	<i>pinnatifida</i> var. <i>pinnatifida</i>	GALEANA	San Rafael, 2 mi al SE.	2	8	1981	G. Nesom	TEX
<i>Machaeranthera</i>	<i>pinnatifida</i> var. <i>pinnatifida</i>	GALEANA	El Aguillilla	10	6	1982	Hinton&et al	TEX
<i>Machaeranthera</i>	<i>pinnatifida</i> var. <i>pinnatifida</i>	GALEANA	El Aguillilla	29	5	1989	Hinton&et al	TEX
<i>Machaeranthera</i>	<i>pinnatifida</i> var. <i>pinnatifida</i>	GALEANA	El Aguillilla	16	8	1989	Hinton&et al	TEX

<i>Machaeranthera</i>	<i>pinnatifida</i> var. <i>pinnatifida</i>	GALEANA	San Roberto, 5 mi al N, Hwy 57.	6	8	1965	T. F. Stuessy	TEX
<i>Machaeranthera</i>	<i>pinnatifida</i> var. <i>pinnatifida</i>	GALEANA	Galeana, 10 mi al S, rumbo a Pabillo.	12	7	1953	W. E. Manning&M. S. Manning	TEX
<i>Machaeranthera</i>	<i>pinnatifida</i> var. <i>pinnatifida</i>	GALEANA	San Roberto, 54 mi al N, Hwy 57.	6	2	1970	D. S. Seigler&C. Bohnstedt&E. Seigler	TEX
<i>Machaeranthera</i>	<i>pinnatifida</i> var. <i>pinnatifida</i>	GALEANA	S edge of Village La Rosa, 34 mi N of intersection of Méx 60 with 57	27	5	1969	T. J. Mabry	TEX
<i>Machaeranthera</i>	<i>pinnatifida</i> var. <i>pinnatifida</i>	GALEANA	S edge of Village La Rosa, 34 mi N of intersection of Méx 60 with 57	27	5	1969	T. J. Mabry	TEX
<i>Machaeranthera</i>	<i>pinnatifida</i> var. <i>pinnatifida</i>	GALEANA	Entronque San Roberto, 12.6 mi al E, camino a Linares.	26	9	1970	B. L. Turner	TEX
<i>Machaeranthera</i>	<i>pinnatifida</i> var. <i>pinnatifida</i>	GARCÍA	Grutas de García.	99	11	1960	R. Ford S.	TEX
<i>Machaeranthera</i>	<i>pinnatifida</i> var. <i>pinnatifida</i>	GARCÍA	Grutas de García.	26	9	1971	B. L. Turner	TEX
<i>Machaeranthera</i>	<i>pinnatifida</i> var. <i>pinnatifida</i>	GARCÍA	Torre de Microondas Mariposas.	30	5	1981	M. A. Lane&M. E. Leidig	TEX
<i>Machaeranthera</i>	<i>pinnatifida</i> var. <i>pinnatifida</i>	LAMPAZOS DE NARANJO	Pichacho Carrizal	19	8	1988	T. F. Patterson	TEX
<i>Machaeranthera</i>	<i>pinnatifida</i> var. <i>pinnatifida</i>	MONTERREY	Entre Ciudad Monterrey y Saltillo, carretera 40	24	3	1946	R. L. Crockett	LL
<i>Machaeranthera</i>	<i>pinnatifida</i> var. <i>pinnatifida</i>	MONTERREY	Entre Ciudad Monterrey y Saltillo, carretera 40	24	3	1946	R. L. Crockett	LL
<i>Machaeranthera</i>	<i>pinnatifida</i> var. <i>pinnatifida</i>	MONTERREY	Ciudad Monterrey, 31 mi SW of	1	12	1945	B. H. Warnock&F. A. Barkley	TEX
<i>Machaeranthera</i>	<i>pinnatifida</i> var. <i>pinnatifida</i>	ND	3.2 mi S of Galeana, just E of rd (NUEVO LEON - ND)	99	10	1984	B. L. Turner&R. W. Scott	TEX
<i>Machaeranthera</i>	<i>pinnatifida</i> var. <i>pinnatifida</i>	ND	Ca 65 rd mi N of Matehuala, 12 mi S of San Roberto, 2 mi E of Hwy 57 along rd to San Antonio Salero	25	9	1978	J. S. Henrickson&S. Sundberg	TEX
<i>Machaeranthera</i>	<i>pinnatifida</i> var. <i>pinnatifida</i>	ND	Ca 1 mi WSW in small valley, 15 mi E of San Rafael off Hwy 57 (NUEVO LEON - ND)	22	7	1977	C. Wells&G. Nesom	LL
<i>Machaeranthera</i>	<i>pinnatifida</i> var. <i>pinnatifida</i>	ND	Puerto de Pedernales, near the Estación Microondas on Hwy 53	16	3	1973	M. C. Johnston&T. L. Wendt&F. Chiang C.	LL
<i>Machaeranthera</i>	<i>pinnatifida</i> var. <i>pinnatifida</i>	ND	2 Km SE of El Canelito, on rd to San Juan de Dios	19	6	1972	F. Chiang C.&T. L. Wendt&M. C. Johnston	LL
<i>Machaeranthera</i>	<i>pinnatifida</i> var. <i>pinnatifida</i>	SABINAS HIDALGO	Ciudad Sabinas Hidalgo, 20 mi al S.	16	3	1976	M. D. Whalen	LL
<i>Machaeranthera</i>	<i>pinnatifida</i> var. <i>pinnatifida</i>	SAN PEDRO GARZA GARCÍA	Colonia del Valle.	19	6	1960	R. Ford S.	TEX

<i>Machaeranthera</i>	<i>pinnatifida</i> var. <i>pinnatifida</i>	SANTIAGO	Laborcitas	22	6	1994	Hinton et al.	
<i>Machaeranthera</i>	<i>tanacetifolia</i>	GALEANA	Rancho Aguililla	22	6	1969	Hinton et al.	Hinton
<i>Machaeranthera</i>	<i>tanacetifolia</i>	GALEANA	Rancho Aguililla	11	6	1980	Hinton et al.	Hinton
<i>Machaeranthera</i>	<i>tanacetifolia</i>	GALEANA	Cerro El Potosí, SW slope of	9	8	1983	Hinton et al.	Hinton
<i>Machaeranthera</i>	<i>tanacetifolia</i>	GALEANA	Cerro El Potosí, E of	18	5	1984	Hinton et al.	Hinton
<i>Machaeranthera</i>	<i>tanacetifolia</i>	GALEANA	Rancho Aguililla	16	8	1989	Hinton et al.	Hinton
<i>Machaeranthera</i>	<i>tanacetifolia</i>	GALEANA	Rancho Aguililla	23	6	1990	Hinton et al.	Hinton
<i>Machaeranthera</i>	<i>tanacetifolia</i>	GALEANA	N of Rancho Aguililla	30	6	2001	Hinton et al.	Hinton
<i>Machaeranthera</i>	<i>tanacetifolia</i>	GALEANA	Plains, hills and cañons above Ranchito San Enrique, Hacienda San José de Raices. Mpio Derrumbadero	5	8	1935	C. H. Mueller	TEX
<i>Machaeranthera</i>	<i>tanacetifolia</i>	GALEANA	Ejido Santo Domingo, N of, ca 7 mi NE of San Roberto jct	24	10	1982	S. Sundberg&K. C. Nixon&J. Grimes	TEX
<i>Machaeranthera</i>	<i>tanacetifolia</i>	GALEANA	Ca 3 mi W of Entronque San Rafael on rd toward Hediondilla	18	9	1988	G. Nesom&J. Wells	TEX
<i>Machaeranthera</i>	<i>tanacetifolia</i>	GALEANA	Catarino Rodriguez, (El Potosí).	18	5	1984	Hinton&et al	TEX
<i>Machaeranthera</i>	<i>tanacetifolia</i>	GALEANA	Catarino Rodriguez, (El Potosí).	9	8	1983	Hinton&et al	TEX
<i>Machaeranthera</i>	<i>tanacetifolia</i>	GALEANA	El Tokio, cerca	25	9	1978	J. S. Henrickson&E. Lee	TEX
<i>Machaeranthera</i>	<i>tanacetifolia</i>	GALEANA	Entronque San Roberto, 3 mi al E.	28	5	1973	R. L. Hartman&S. Sanderson	LL
<i>Machaeranthera</i>	<i>tanacetifolia</i>	GALEANA	Catarino Rodriguez, (El Potosí), 7.7 Km al E, Hwy 57.	22	4	1984	C. P. Cowan&J. Hinton	TEX
<i>Machaeranthera</i>	<i>tanacetifolia</i>	GALEANA	San Rafael, 2 mi al SE.	2	8	1981	G. Nesom	TEX
<i>Machaeranthera</i>	<i>tanacetifolia</i>	GALEANA	El Aguililla	23	6	1990	Hinton&et al	TEX
<i>Machaeranthera</i>	<i>tanacetifolia</i>	GALEANA	El Aguililla	16	8	1989	Hinton&et al	TEX
<i>Machaeranthera</i>	<i>tanacetifolia</i>	GALEANA	El Aguililla	11	6	1980	Hinton&et al	TEX
<i>Machaeranthera</i>	<i>tanacetifolia</i>	GALEANA	San Roberto, 32 mi al N.	10	8	1976	R. L. Hartman&V. A. Funk	TEX
<i>Machaeranthera</i>	<i>tanacetifolia</i>	ND	on Hwy N° 57, 6.3 mi N of intersection with Hwy N° 60; at Restaurant Los Cabritos	27	5	1969	T. J. Mabry	TEX
<i>Machaeranthera</i>	<i>tanacetifolia</i>	ND	Ca 1 mi WSW in small valley, 15 mi E of San Rafael off Hwy 57 (NUEVO LEON - ND)	22	7	1977	G. Nesom&C. Wells	LL
<i>Machaeranthera</i>	<i>tanacetifolia</i>	ND	Ca 1 mi WSW in small valley, 15 mi E of San Rafael off Hwy 57	22	7	1977	C. Wells&G. Nesom	TEX



<i>Machaeranthera</i>	<i>tenuis</i>	LAMPAZOS DE NARANJO	(NUEVO LEON - ND) Lampazos de Naranjo	24	6	1937	M. Taylor E.	TEX
<i>Machaeranthera</i>	<i>tenuis</i>	LINARES	Linares, 25 mi al W, carr a Galeana.	8	9	1962	B. L. Turner&A. M. Powell	TEX
<i>Machaeranthera</i>	<i>tenuis</i>	MONTERREY	Ciudad Monterrey, 13 mi al SW.	29	10	1958	W. M. Thompson	TEX
<i>Machaeranthera</i>	<i>tenuis</i>	SANTIAGO	Los Lirios-->La Jacinta	15	9	1995	Hinton&et al	TEX
<i>Melampodium</i>	<i>argophyllum</i>	GARCÍA	Torre de Microondas Mariposas.	30	5	1981	M. A. Lane&M. E. Leidig	TEX
<i>Melampodium</i>	<i>argophyllum</i>	ND	Puerto de Pedernales, near the Estación Microondas on Hwy 53	16	3	1973	M. C. Johnston&T. L. Wendt&F. Chiang C.	LL
<i>Melampodium</i>	<i>cinereum var. hirtellum</i>	BUSTAMANTE	Sa Gomas, along the rd to Gruta del Bustamante.	18	8	1988	T. F. Patterson	TEX
<i>Melampodium</i>	<i>cinereum var. hirtellum</i>	BUSTAMANTE	Bustamante, 1.4 Km al N.	15	3	1983	C. P. Cowan&K. C. Nixon	TEX
<i>Melampodium</i>	<i>cinereum var. hirtellum</i>	MONTERREY	Ciudad Monterrey.	10	7	1971	H. M. Parker	LL
<i>Melampodium</i>	<i>cinereum var. hirtellum</i>	MONTERREY	Ciudad Monterrey, 12 mi al W.	27	2	1944	J. T. Painter&W. D. Lucas&F. A. Barkley	TEX
<i>Melampodium</i>	<i>cinereum var. hirtellum</i>	ND	0.9 rd mi N of Vallecillos (Centro) on Monterrey/Nuevo Laredo free rte; adjacent El Fresno	17	9	1993	G. Nesom&M. H. Mayfield	TEX
<i>Melampodium</i>	<i>cinereum var. hirtellum</i>	ND	15 mi N of Sabinas Hidalgo, on rte 85 (Km 1109.2)	12	6	1967	T. F. Stuessy	TEX
<i>Melampodium</i>	<i>cinereum var. hirtellum</i>	SABINAS HIDALGO	Ciudad Sabinas Hidalgo, 36 mi al NE.	24	3	1944	F. A. Barkley	TEX
<i>Melampodium</i>	<i>cinereum var. hirtellum</i>	SABINAS HIDALGO	Ciudad Sabinas Hidalgo, 14 mi al N.	26	5	1966	J. S. Wilson	TEX
<i>Melampodium</i>	<i>cinereum var. hirtellum</i>	SABINAS HIDALGO	Ciudad Sabinas Hidalgo, 9 Km al W, camino a Villaldama.	12	11	1974	P. A. Fryxell&R. Kirkpatrick	LL
<i>Melampodium</i>	<i>cinereum var. hirtellum</i>	SABINAS HIDALGO	Ciudad Sabinas Hidalgo, 38 mi al N.	12	6	1967	T. F. Stuessy	TEX
<i>Melampodium</i>	<i>cinereum var. hirtellum</i>	SABINAS HIDALGO	Ciudad Sabinas Hidalgo, 38 mi al N.	12	6	1967	T. F. Stuessy	TEX
<i>Melampodium</i>	<i>cinereum var. hirtellum</i>	SABINAS HIDALGO	Ciudad Sabinas Hidalgo, 26 mi al N.	12	6	1967	T. F. Stuessy	TEX
<i>Melampodium</i>	<i>cinereum var. hirtellum</i>	SABINAS HIDALGO	Ciudad Sabinas Hidalgo, 26 mi al N.	12	6	1967	T. F. Stuessy	TEX
<i>Melampodium</i>	<i>cinereum var. hirtellum</i>	SABINAS HIDALGO	Ciudad Sabinas Hidalgo, 12, mi, S	21	10	1982	S. Sundberg&K. C. Nixon&J. Grimes	TEX
<i>Melampodium</i>	<i>cinereum var. hirtellum</i>	SABINAS HIDALGO	Ciudad Sabinas Hidalgo, 12, mi, N, carretera 41	26	3	1944	N. T. Heard&F. A. Barkley	TEX

<i>Melampodium</i>	<i>cinereum</i> var. <i>hirtellum</i>	SALINAS VICTORIA	Mamulique.	27	10	1974	A. J. Cronquist	LL
<i>Melampodium</i>	<i>longifolium</i>	ARAMBERRI	La Ascensión, 17.4 mi al N.	24	9	1973	J. L. Reveal&N. D. Atwood	TEX
<i>Melampodium</i>	<i>longifolium</i>	GALEANA	Las Placetas, near	30	9	1989	Hinton et al.	Hinton
<i>Melampodium</i>	<i>longifolium</i>	GALEANA	Agua Blanca- >San Miguel	28	8	1991	Hinton et al.	Hinton
<i>Melampodium</i>	<i>longifolium</i>	GALEANA	Agua Blanca.	28	8	1991	Hinton&et al	TEX
<i>Melampodium</i>	<i>longifolium</i>	GALEANA	Pablillo	8	8	1936	M. Taylor	TEX
<i>Melampodium</i>	<i>longifolium</i>	GALEANA	Las Placetas	30	9	1989	Hinton&et al	TEX
<i>Melampodium</i>	<i>montanum</i> var. <i>viridulum</i>	ARAMBERRI	Cerro El Viejo	16	6	1993	Hinton et al.	Hinton
<i>Melampodium</i>	<i>montanum</i> var. <i>viridulum</i>	ARAMBERRI	La Escondida- >San Francisco	23	7	1993	Hinton et al.	Hinton
<i>Melampodium</i>	<i>montanum</i> var. <i>viridulum</i>	ARAMBERRI	Cerro El Viejo	28	7	1993	Hinton et al.	Hinton
<i>Melampodium</i>	<i>montanum</i> var. <i>viridulum</i>	ARAMBERRI	La Escondida, 22.36 Km al NE, carr a San Francisco de Leos.	23	7	1893	Hinton&et al	Hinton TEX
<i>Melampodium</i>	<i>montanum</i> var. <i>viridulum</i>	GENERAL ZARAGOZA	Cerro El Viejo	7	7	1992	Hinton et al.	Hinton
<i>Melampodium</i>	<i>montanum</i> var. <i>viridulum</i>	GENERAL ZARAGOZA	Cerro El Viejo	22	9	1993	Hinton et al.	Hinton
<i>Melampodium</i>	<i>montanum</i> var. <i>viridulum</i>	GENERAL ZARAGOZA	San Josecito->La Cieneguita	3	10	1998	Hinton et al.	Hinton
<i>Melampodium</i>	<i>montanum</i> var. <i>viridulum</i>	GENERAL ZARAGOZA	San Josecito, 5.43 Km al SW, camino a La Cieneguita.	3	10	1998	Hinton&et al	TEX
<i>Melampodium</i>	<i>perfoliatum</i>	ARAMBERRI	Aramberri, N of	30	11	1989	Hinton et al.	Hinton
<i>Melampodium</i>	<i>perfoliatum</i>	ARAMBERRI	Aramberri, N of	1	9	1990	Hinton et al.	Hinton
<i>Melampodium</i>	<i>perfoliatum</i>	ARAMBERRI	Aramberri, N	1	9	1990	Hinton&et al	TEX
<i>Melampodium</i>	<i>perfoliatum</i>	ARAMBERRI	Aramberri, N	30	11	1989	Hinton&et al	TEX
<i>Melampodium</i>	<i>perfoliatum</i>	GALEANA	San José del Río, near	24	9	1991	Hinton et al.	Hinton
<i>Melampodium</i>	<i>perfoliatum</i>	GALEANA	Río de San José, nr (NUEVO LEON - GALEANA)	24	9	1991	Hinton&et al	TEX
<i>Melampodium</i>	<i>perfoliatum</i>	GENERAL ZARAGOZA	Dulces Nombres	2	8	1994	Hinton et al.	Hinton
<i>Melampodium</i>	<i>perfoliatum</i>	ITURBIDE	4.1 mi S of Iturbide (Hwy 60), Loma La Bandera, NW of Ejido Santa Rosa	26	10	1982	S. Sundberg&K. C. Nixon&J. Grimes	TEX
<i>Mikania</i>	<i>micrantha</i>	ARAMBERRI	Cerro El Viejo	2	10	1993	Hinton et al.	Hinton
<i>Montanoa</i>	<i>arborescens</i>	GENERAL ZARAGOZA	Puerto Pino	26	6	1978	Hinton et al.	Hinton
<i>Montanoa</i>	<i>tomentosa</i> var. <i>tomentosa</i>	ARAMBERRI	Cerro El Viejo	1	10	1993	Hinton et al.	Hinton
<i>Montanoa</i>	<i>tomentosa</i> var. <i>tomentosa</i>	GENERAL ZARAGOZA	Cerro El Viejo	12	10	1992	Hinton et al.	Hinton
<i>Montanoa</i>	<i>tomentosa</i> var. <i>tomentosa</i>	GENERAL ZARAGOZA	Cerro El Viejo	22	9	1993	Hinton et al.	Hinton
<i>Montanoa</i>	<i>tomentosa</i> var. <i>tomentosa</i>	GENERAL ZARAGOZA	Cerro El Viejo	23	9	1993	Hinton et al.	Hinton
<i>Montanoa</i>	<i>tomentosa</i> var. <i>tomentosa</i>	GENERAL ZARAGOZA	Zaragoza, W of	16	10	1993	Hinton et al.	Hinton
<i>Montanoa</i>	<i>tomentosa</i> var. <i>tomentosa</i>	GENERAL ZARAGOZA	Zaragoza.	16	10	1893	Hinton&et al	TEX
<i>Montanoa</i>	<i>tomentosa</i> var. <i>tomentosa</i>	ITURBIDE	Iturbide->La Purísima	25	10	1991	Hinton et al.	Hinton
<i>Montanoa</i>	<i>tomentosa</i> var. <i>tomentosa</i>	ITURBIDE	Iturbide, 6 mi al E.	2	11	1980	B. L. Turner&G. L. Turner	TEX
<i>Montanoa</i>	<i>tomentosa</i> var. <i>tomentosa</i>	ITURBIDE	Iturbide, 13.71 Km al S, carr a La	25	10	1891	Hinton&et al	TEX

			Purísima.						
<i>Montanoa</i>	<i>tomentosa</i> var. <i>tomentosa</i>	LINARES	Linares, cerca de.	11	11	1977	B. Calvert	LL	
<i>Montanoa</i>	<i>tomentosa</i> var. <i>tomentosa</i>	LINARES	Linares, 14.4 mi al W, camino a Entronque San Roberto.	23	10	1981	J. M. Poole&K. C. Nixon&D. Smith	TEX	
<i>Osbertia</i>	<i>bartlettii</i>	MONTEMORELOS	Trinidad (NUEVO LEON - MONTEMORELOS)	10	8	1988	T. F. Patterson	TEX	
<i>Palafoxia</i>	<i>texana</i> var. <i>texana</i>	MONTERREY	Ciudad Monterrey, 27 mi al W, carr a Saltillo.	14	10	1959	J. Graham&M. C. Johnston	TEX	
<i>Palafoxia</i>	<i>texana</i> var. <i>texana</i>	SABINAS HIDALGO	Ciudad Sabinas Hidalgo, 9 Km al W, camino a Villaldama.	12	11	1974	P. A. Fryxell&R. Kirkpatrick	LL	
<i>Palafoxia</i>	<i>texana</i> var. <i>texana</i>	SABINAS HIDALGO	Ciudad Sabinas Hidalgo, 17 mi al NW.	20	3	1963	J. J. Rodríguez	TEX	
<i>Palafoxia</i>	<i>texana</i> var. <i>texana</i>	SABINAS HIDALGO	Ciudad Sabinas Hidalgo, 12, mi, N, carretera 41	26	3	1944	N. T. Heard&F. A. Barkley	TEX	
<i>Palafoxia</i>	<i>texana</i> var. <i>texana</i>	SANTA CATARINA	Ciudad Santa Catarina, 16 mi al SW.	12	7	1946	A. Hernández C.&F. A. Barkley	TEX	
<i>Parthenium</i>	<i>argentatum</i>	ARAMBERRI	Sandia->La Soledad	10	7	1993	Hinton et al.	Hinton	
<i>Parthenium</i>	<i>argentatum</i>	ARAMBERRI	Sandía (Sandía El Grande), 12.905 Km al S, carr a La Soledad.	10	7	1993	Hinton&et al	TEX	
<i>Parthenium</i>	<i>argentatum</i>	GALEANA	Rancho Aguililla, near	16	9	1989	Hinton et al.	Hinton	
<i>Parthenium</i>	<i>argentatum</i>	GALEANA	El Aguililla, cerca de.	16	9	1989	Hinton&et al	TEX	
<i>Parthenium</i>	<i>argentatum</i>	ND	25 mi S of San Roberto, on rte 57	16	7	1975	D. S. Seigler&G. Holstein	LL	
<i>Parthenium</i>	<i>bipinnatifidum</i>	ARAMBERRI	Ascención	26	10	1978	Hinton et al.	Hinton	
<i>Parthenium</i>	<i>bipinnatifidum</i>	ARAMBERRI	Aramberri, N of	30	11	1989	Hinton et al.	Hinton	
<i>Parthenium</i>	<i>bipinnatifidum</i>	DOCTOR ARROYO	Las Jarrillas	1	8	1990	Hinton et al.	Hinton	
<i>Parthenium</i>	<i>bipinnatifidum</i>	DOCTOR ARROYO	Doctor Arroyo, 6 mi al W, camino a Matehuala.	27	7	1969	J. A. Mears&E. Rodríguez&A. Higo	TEX	
<i>Parthenium</i>	<i>bipinnatifidum</i>	GALEANA	Cerro El Potosí, SW slope of	9	8	1983	Hinton et al.	Hinton	
<i>Parthenium</i>	<i>bipinnatifidum</i>	GALEANA	Ciénega del Toro->Santa Rosa	3	5	1992	Hinton et al.	Hinton	
<i>Parthenium</i>	<i>bipinnatifidum</i>	GALEANA	Ciénega del Toro->Santa Rosa	3	10	1995	Hinton et al.	Hinton	
<i>Parthenium</i>	<i>bipinnatifidum</i>	GALEANA	Rancho Aguililla, N of	29	6	2000	Hinton et al.	Hinton	
<i>Parthenium</i>	<i>bipinnatifidum</i>	GALEANA	Rancho Aguililla, N of	29	6	2000	Hinton et al.	Hinton	
<i>Parthenium</i>	<i>bipinnatifidum</i>	GALEANA	Rancho Aguililla	7	7	2000	Hinton et al.	Hinton	
<i>Parthenium</i>	<i>bipinnatifidum</i>	GALEANA	Pablillo, 25.8 mi al S.	27	7	1969	J. A. Mears&E. Rodríguez&A. Higo	TEX	
<i>Parthenium</i>	<i>bipinnatifidum</i>	GALEANA	Pablillo.	21	7	1970	T. Whiffin&J. Grashoff	TEX	
<i>Parthenium</i>	<i>bipinnatifidum</i>	GALEANA	Pablillo.	27	7	1969	J. A. Mears&E. Rodríguez&A. Higo	TEX	
<i>Parthenium</i>	<i>bipinnatifidum</i>	GALEANA	Pablillo	1	8	1936	M. Taylor	TEX	
<i>Parthenium</i>	<i>bipinnatifidum</i>	GALEANA	Along Hwy 57, El	23	10	1982	S. Sundberg&K.	TEX	

			Cuije turnoff, 8.7 mi NW of San Rafael				C. Nixon&J. Grimes	
<i>Parthenium</i>	<i>bipinnatifidum</i>	GALEANA	Entre Ciénega del Toro y Santa Rosa	3	5	1992	Hinton&et al	TEX
<i>Parthenium</i>	<i>bipinnatifidum</i>	GALEANA	Entre Ciénega del Toro y Santa Rosa	3	10	1995	Hinton&et al	TEX
<i>Parthenium</i>	<i>bipinnatifidum</i>	GALEANA	Catarino Rodriguez, (El Potosí).	9	8	1983	Hinton&et al	TEX
<i>Parthenium</i>	<i>bipinnatifidum</i>	GALEANA	Arroyo Las Jarrillas.	31	7	1990	Hinton&et al	TEX
<i>Parthenium</i>	<i>confertum</i> var. <i>lyratum</i>	GALEANA	Rancho Aguililla	18	5	1989	Hinton et al.	Hinton
<i>Parthenium</i>	<i>confertum</i> var. <i>lyratum</i>	GALEANA	Rancho Aguililla	2	6	1989	Hinton et al.	Hinton
<i>Parthenium</i>	<i>confertum</i> var. <i>lyratum</i>	GALEANA	Rancho Aguililla	16	8	1989	Hinton et al.	Hinton
<i>Parthenium</i>	<i>confertum</i> var. <i>lyratum</i>	GALEANA	La Becerra, above	8	9	1989	Hinton et al.	Hinton
<i>Parthenium</i>	<i>confertum</i> var. <i>lyratum</i>	GALEANA	Pablillo, 2 mi al N, camino a Galeana.	21	7	1970	T. Whiffin&J. Grashoff	Hinton TEX
<i>Parthenium</i>	<i>confertum</i> var. <i>lyratum</i>	GALEANA	Samaniego y La Becerra.	8	9	1989	Hinton&et al	TEX
<i>Parthenium</i>	<i>confertum</i> var. <i>lyratum</i>	GALEANA	El Aguililla	2	6	1989	Hinton&et al	TEX
<i>Parthenium</i>	<i>confertum</i> var. <i>lyratum</i>	GALEANA	El Aguililla	18	5	1989	Hinton&et al	TEX
<i>Parthenium</i>	<i>confertum</i> var. <i>lyratum</i>	ITURBIDE	Iturbide->Camarones	6	9	1991	Hinton et al.	Hinton
<i>Parthenium</i>	<i>confertum</i> var. <i>lyratum</i>	ITURBIDE	Iturbide->Camarones	17	9	1991	Hinton et al.	Hinton
<i>Parthenium</i>	<i>confertum</i> var. <i>lyratum</i>	ITURBIDE	Iturbide -> Camarones	17	9	1991	Hinton&et al	TEX
<i>Parthenium</i>	<i>confertum</i> var. <i>lyratum</i>	ITURBIDE	Iturbide -> Camarones	6	9	1991	Hinton&et al	TEX
<i>Parthenium</i>	<i>confertum</i> var. <i>lyratum</i>	LINARES	19.7 mi S of Linares, on rte 85	27	5	1969	D. S. Seigler&E. Rodríguez	TEX
<i>Parthenium</i>	<i>confertum</i> var. <i>lyratum</i>	LINARES	Linares, 57 Km al W.	10	8	1972	Dunn&C. Dziekanowski&Bol ingbroke	TEX
<i>Parthenium</i>	<i>confertum</i> var. <i>lyratum</i>	LINARES	15.8 mi S of Linares, on rte 85	27	5	1969	D. S. Seigler&E. Rodríguez	TEX
<i>Parthenium</i>	<i>confertum</i> var. <i>lyratum</i>	LINARES	Linares, 17.6 mi al SE.	6	7	1969	E. Rodríguez&A. Higo	TEX
<i>Parthenium</i>	<i>confertum</i> var. <i>lyratum</i>	MONTERREY	Ciudad Monterrey, cerca de.	16	7	1971	P. MacMinn	TEX
<i>Parthenium</i>	<i>confertum</i> var. <i>lyratum</i>	ND	Pablillo, 25.8, mi, S, carretera 61	27	7	1969	J. A. Mears&E. Rodríguez&A. Higo	TEX
<i>Parthenium</i>	<i>confertum</i> var. <i>lyratum</i>	ND	Ca 1 mi WSW in small valley, 15 mi E of San Rafael off Hwy 57 (NUEVO LEON - ND)	22	7	1977	C. Wells&G. Nesom	LL
<i>Parthenium</i>	<i>confertum</i> var. <i>lyratum</i>	ND	3 Km S of Rancho Palma de Adentro	16	3	1973	M. C. Johnston&T. L. Wendt&F. Chiang C.	LL
<i>Parthenium</i>	<i>confertum</i> var. <i>lyratum</i>	ND	Sierra Bustamente.	6	7	1975	A. M. Bailey&S. González E.	TEX
<i>Parthenium</i>	<i>confertum</i> var. <i>lyratum</i>	SANTIAGO	Salto de Agua Cola de Caballo.	30	11	1958	W. M. Thompson	TEX
<i>Parthenium</i>	<i>fruticosum</i> var. <i>trilobatum</i>	GUADALUPE	Monumento Natural Cerro de la Silla, lado W.	8	6	1969	Domínguez	TEX

<i>Parthenium</i>	<i>fruticosum</i> var. <i>trilobatum</i>	LINARES	Linares, 17.6 mi al SE.	6	7	1969	E. Rodríguez&A. Higo	TEX
<i>Parthenium</i>	<i>fruticosum</i> var. <i>trilobatum</i>	LINARES	Linares, 17.6 mi al SE.	30	7	1969	J. A. Mears&E. Rodríguez&A. Higo	TEX
<i>Parthenium</i>	<i>fruticosum</i> var. <i>trilobatum</i>	LINARES	Linares, 10 mi al W, rumbo a Galeana.	9	10	1959	J. Graham&M. C. Johnston	TEX
<i>Parthenium</i>	<i>fruticosum</i> var. <i>trilobatum</i>	MONTERREY	Ciudad Monterrey, 37 mi al E.	18	10	1959	M. C. Johnston&C. McMillan	TEX
<i>Parthenium</i>	<i>fruticosum</i> var. <i>trilobatum</i>	ND	10 mi W of Linares, on rd to Galeana	21	7	1970	T. Whiffin&J. Grashoff	TEX
<i>Parthenium</i>	<i>fruticosum</i> var. <i>trilobatum</i>	RAMONES LOS	Sa de Papagayos, camino a la estación de microondas (NUEVO LEON - LOS RAMONES)	13	11	1993	J. A. Villarreal&M. A. Carranza P.	TEX
<i>Parthenium</i>	<i>hysterophorus</i>	ANÁHUAC	13.6 mi N of La Gloria, just across the Nuevo León border on rte 85	24	5	1969	D. S. Seigler&E. Rodríguez&T. J. Mabry	TEX
<i>Parthenium</i>	<i>hysterophorus</i>	ANÁHUAC	At La Gloria, near not the Río Soldado	24	5	1969	D. S. Seigler&E. Rodríguez&T. J. Mabry	TEX
<i>Parthenium</i>	<i>hysterophorus</i>	ARAMBERRI	Aramberri, N	30	11	1989	Hinton&et al	TEX
<i>Parthenium</i>	<i>hysterophorus</i>	CERRALVO	Sa de Picachos, Rancho El Gallo (NUEVO LEON - CERRALVO)	12	11	1994	J. A. Villarreal&M. A. Carranza P.&S. Rodríguez T.&G. Villarreal	TEX
<i>Parthenium</i>	<i>hysterophorus</i>	CIÉNEGA DE FLORES	Ciénega de Flores.	24	5	1969	D. S. Seigler&E. Rodríguez&T. J. Mabry	TEX
<i>Parthenium</i>	<i>hysterophorus</i>	GALEANA	La Cuesta.	24	10	2003	Hinton et al.	Hinton
<i>Parthenium</i>	<i>hysterophorus</i>	GALEANA	SW of Laguna de Labradores	17	10	2003	Hinton et al.	Hinton
<i>Parthenium</i>	<i>hysterophorus</i>	HUALAHUISES	Hualahuises.	27	5	1969	D. S. Seigler&E. Rodríguez	TEX
<i>Parthenium</i>	<i>hysterophorus</i>	LINARES	19.7 mi S of Linares, on rte 85	27	5	1969	D. S. Seigler&E. Rodríguez	TEX
<i>Parthenium</i>	<i>hysterophorus</i>	LINARES	Linares, 4 mi al S.	27	5	1969	D. S. Seigler&E. Rodríguez	TEX
<i>Parthenium</i>	<i>hysterophorus</i>	LINARES	15.8 mi S of Linares, on rte 85	27	5	1969	D. S. Seigler&E. Rodríguez	TEX
<i>Parthenium</i>	<i>hysterophorus</i>	LINARES	50.6 mi S of Linares, on rte 85, just S of Hidalgo	27	5	1969	D. S. Seigler&E. Rodríguez	TEX
<i>Parthenium</i>	<i>hysterophorus</i>	MONTEMORELOS	Montemorelos, 20 Km al NW.	30	8	1942	J. N. Weaver	TEX
<i>Parthenium</i>	<i>hysterophorus</i>	MONTEMORELOS	Montemorelos.	27	5	1969	D. S. Seigler&E. Rodríguez	TEX
<i>Parthenium</i>	<i>hysterophorus</i>	MONTEMORELOS	Montemorelos, 16 mi al E, Hwy 85.	1	4	1969	E. Rodríguez&A. Higo&J. West	TEX
<i>Parthenium</i>	<i>hysterophorus</i>	MONTERREY	El Ojo de Agua, NE of Monterrey, on the rd to Apodaca	24	5	1969	D. S. Seigler&E. Rodríguez	TEX
<i>Parthenium</i>	<i>hysterophorus</i>	MONTERREY	Ciudad Monterrey, 5 mi al SE, Hwy 85.	14	7	1971	H. M. Parker	TEX
<i>Parthenium</i>	<i>hysterophorus</i>	MONTERREY	Ciudad Monterrey.	26	7	1969	J. A. Mears&E. Rodríguez&A. Higo	TEX
<i>Parthenium</i>	<i>hysterophorus</i>	MONTERREY	Ciudad Monterrey.	99	99	9999	C. H. Mueller&M. T. Mueller	TEX
<i>Parthenium</i>	<i>hysterophorus</i>	MONTERREY	Ciudad Monterrey.	31	3	1969	E. Rodríguez&A. Higo&J. West	TEX

<i>Parthenium</i>	<i>hysterophorus</i>	ND	Along Hwy 85, between Monterrey and Cd Victoria, ca 35 mi S of Monterrey, 17.2 mi S of El Alamo; 3.8 mi S of Allende	11	1	1987	T. B. Croat&D. P. Hannon	TEX
<i>Parthenium</i>	<i>hysterophorus</i>	SABINAS HIDALGO	Ciudad Sabinas Hidalgo.	24	5	1969	D. S. Seigler&E. Rodríguez&T. J. Mabry	TEX
<i>Parthenium</i>	<i>hysterophorus</i>	SABINAS HIDALGO	Ciudad Sabinas Hidalgo, 6.5 mi al S.	25	7	1969	J. A. Mears&E. Rodríguez&A. Higo	TEX
<i>Parthenium</i>	<i>hysterophorus</i>	SAN PEDRO GARZA GARCÍA	Colonia del Valle.	19	6	1960	R. Ford S.	TEX
<i>Parthenium</i>	<i>hysterophorus</i>	SANTIAGO	Cola de Caballo.	27	5	1969	D. S. Seigler&E. Rodríguez	TEX
<i>Parthenium</i>	<i>hysterophorus</i>	SANTIAGO	El Cercado.	27	5	1969	D. S. Seigler&E. Rodríguez	TEX
<i>Parthenium</i>	<i>hysterophorus</i>	VILLALDAMA	Ciudad de Villa Aldama, 6 mi al E.	16	11	1963	J. May&A. Carrasco&H. Ibarra&W. L. McCart	TEX
<i>Parthenium</i>	<i>incanum</i>	ARAMBERRI	Sandia->La Soledad	9	11	1994	Hinton et al.	Hinton
<i>Parthenium</i>	<i>incanum</i>	ARAMBERRI	Sandía (Sandía El Grande), 12.905 Km al S, carr a La Soledad.	9	11	1994	Hinton&et al	TEX
<i>Parthenium</i>	<i>incanum</i>	GALEANA	Cerro El Potosí	6	11	1980	Hinton et al.	Hinton
<i>Parthenium</i>	<i>incanum</i>	GALEANA	Catarino Rodriguez, (El Potosí).	6	11	1880	Hinton&et al	TEX
<i>Parthenium</i>	<i>incanum</i>	GALEANA	Catarino Rodriguez, (El Potosí).	11	6	1880	H.&et al	TEX
<i>Parthenium</i>	<i>incanum</i>	GALEANA	Galeana, 15 mi al SW.	23	7	1934	C. H. Mueller&M. T. Mueller	LL
<i>Parthenium</i>	<i>incanum</i>	GALEANA	Galeana, 13.345 Km al N, carr a Rayones.	17	10	1890	Hinton&et al	TEX
<i>Parthenium</i>	<i>incanum</i>	LAMPAZOS DE NARANJO	Rancho Resendez	26	6	1937	M. Taylor E.	LL
<i>Parthenium</i>	<i>incanum</i>	LAMPAZOS DE NARANJO	Pichacho Carrizal	19	8	1988	T. F. Patterson	TEX
<i>Parthenium</i>	<i>incanum</i>	LAMPAZOS DE NARANJO	Pichacho Carrizal	19	8	1988	T. F. Patterson	TEX
<i>Parthenium</i>	<i>incanum</i>	MONTEMORELOS	Puente Cabezones, aproximadamente 16 mi al S de Montemorelos.	20	7	1969	J. A. Mears&A. Higo	LL
<i>Parthenium</i>	<i>incanum</i>	MONTERREY	Loma Larga.	99	8	1960	R. Ford S.	LL
<i>Parthenium</i>	<i>incanum</i>	MONTERREY	Ciudad Monterrey	6	10	1948	H.&et al	LL
<i>Parthenium</i>	<i>incanum</i>	ND	7 Km W of Icamole, toward El Milagro	5	7	1973	M. C. Johnston&T. L. Wendt&F. Chiang C.	LL
<i>Parthenium</i>	<i>incanum</i>	RAYONES	Galeana->Rayones + 24 km	17	10	1990	Hinton et al.	Hinton
<i>Parthenium</i>	<i>incanum</i>	RAYONES	Santa Rosa->Rayones	3	10	1995	Hinton et al.	Hinton
<i>Parthenium</i>	<i>incanum</i>	RAYONES	Santa Rosa -> Rayones	3	10	1995	Hinton&et al	TEX
<i>Pectis</i>	<i>angustifolia var. tenella</i>	BUSTAMANTE	Sa Gomas, Bustamante Canyon (NUEVO	12	8	1988	T. F. Patterson	TEX

<i>Pectis</i>	<i>angustifolia</i> var. <i>tenella</i>	GALEANA	LEON - BUSTAMANTE) El Peñuelo	24	7	1991	Hinton et al.	
<i>Pectis</i>	<i>angustifolia</i> var. <i>tenella</i>	GALEANA	El Peñuelo.	24	7	1924	Hinton&et al	Hinton TEX
<i>Pectis</i>	<i>angustifolia</i> var. <i>tenella</i>	GARCÍA	Grutas de García.	99	11	1960	R. Ford S.	TEX
<i>Pectis</i>	<i>angustifolia</i> var. <i>tenella</i>	ND	W side of Sa Gomas, along rd leading W out of Canyon Bustamante (NUEVO LEON - ND)	17	10	1993	L. A. Prather&T. F. Patterson&A. L. Hempel&C. Ferguson&J. Clement&H. Kim	TEX
<i>Perymenium</i>	<i>hintoniorum</i> var. <i>gypsophyllum</i>	ARAMBERRI	Aramberri, 7.49 mi al S, carr a El Salitre.	26	10	1993	Hinton&et al	TEX
<i>Perymenium</i>	<i>hintoniorum</i> var. <i>gypsophyllum</i>	ARAMBERRI	La Escondida.	16	10	1993	Hinton&et al	TEX
<i>Perymenium</i>	<i>hintoniorum</i> var. <i>gypsophyllum</i>	ARAMBERRI	La Escondida.	9	11	1993	Hinton&et al	TEX
<i>Perymenium</i>	<i>hintoniorum</i> var. <i>gypsophyllum</i>	GENERAL ZARAGOZA	General Zaragoza, 19 km S sobre el camino a La Encantada Zaragoza.	18	9	1993	J. A. Villareal Q.&M. A. Carranza P.	TEX
<i>Perymenium</i>	<i>hintoniorum</i> var. <i>gypsophyllum</i>	GENERAL ZARAGOZA	Zaragoza.	16	10	1993	Hinton&et al	TEX
<i>Perymenium</i>	<i>hintoniorum</i> var. <i>hintoniorum</i>	ITURBIDE	Lampazos, cerca de.	21	9	1991	Hinton&et al	TEX
<i>Perymenium</i>	<i>hintoniorum</i> var. <i>hintoniorum</i>	RAYONES	Galeana->Rayones + 24 km	17	10	1990	Hinton et al.	
<i>Perymenium</i>	<i>hintoniorum</i> var. <i>hintoniorum</i>	RAYONES	Rayones.	24	10	1995	Hinton&et al	Hinton TEX
<i>Perymenium</i>	<i>tamaulipense</i>	GENERAL ZARAGOZA	Cerro El Viejo	29	7	1992	Hinton et al.	
<i>Peteravenia</i>	<i>malvaefolia</i>	CERRALVO	Sa de Picachos, Rancho El Gallo (NUEVO LEON - CERRALVO)	12	11	1994	J. A. Villarreal&M. A. Carranza P.&S. Rodríguez T.&G. Villarreal	Hinton TEX
<i>Peteravenia</i>	<i>malvaefolia</i>	CERRALVO	Sa de Picachos, Rancho El Gallo (NUEVO LEON - CERRALVO)	12	11	1994	J. A. Villarreal&M. A. Carranza P.&S. Rodríguez T.&G. Villarreal	TEX
<i>Peteravenia</i>	<i>malvaefolia</i>	GALEANA	Potrero Prieto->Guadalupe	14	11	2003	Hinton et al.	
<i>Peteravenia</i>	<i>malvaefolia</i>	ITURBIDE	Iturbide, 25 Km al S, camino a Agua Blanca.	27	10	1982	S. Sundberg&K. C. Nixon&J. Grimes	Hinton TEX
<i>Peteravenia</i>	<i>malvaefolia</i>	LINARES	Above Ebanito	1	11	1979	Hinton&et al	TEX
<i>Peteravenia</i>	<i>malvaefolia</i>	ND	10 Km al E de Iturbide, carr 60	11	12	1991	J. A. Villarreal&M. A. Carranza P.	TEX
<i>Peteravenia</i>	<i>malvaefolia</i>	ND	Chipinque Mesa, SW of Monterrey, motel on Mt	12	10	1985	B. L. Turner&R. W. Scott	TEX
<i>Peteravenia</i>	<i>malvaefolia</i>	ND	Chipinque Mesa , SW of Monterrey	16	11	1958	R. C. Rollins&R. M. Tryon	LL
<i>Peteravenia</i>	<i>malvaefolia</i>	RAYONES	Jamé -> Rayones	16	11	2002	Hinton et al.	Hinton TEX
<i>Peteravenia</i>	<i>malvaefolia</i>	SANTIAGO	La Covadonga.	16	6	1994	Hinton&et al	TEX
<i>Peteravenia</i>	<i>malvaefolia</i>	SANTIAGO	Santiago (Villa de Santiago).	22	10	1981	L. J. Dorr&K. C. Nixon&J. M. Poole&D. M. Smith	TEX
<i>Peteravenia</i>	<i>malvaefolia</i>	SANTIAGO	Cola de Caballo, 10 Km al W, camino a Laguna de Sánchez.	2	11	1994	J. A. Villarreal	TEX

<i>Peteravenia</i>	<i>malvaefolia</i>	SANTIAGO	Salto de Agua Cola De Caballo.	22	10	1981	L. J. Dorr&K. C. Nixon&J. M. Poole&D. M. Smith	TEX
<i>Peteravenia</i>	<i>malvaefolia</i>	SANTIAGO	Salto de Agua Cola De Caballo.	27	8	1986	L. E. Gieschen	TEX
<i>Peteravenia</i>	<i>malvaefolia</i>	SANTIAGO	Salto de Agua Cola de Caballo.	30	11	1958	W. M. Thompson	TEX
<i>Pinaropappus</i>	<i>roseus</i> var. <i>maculatus</i>	ARAMBERRI	Cerro Grande	10	8	1986	Hinton et al.	Hinton
<i>Pinaropappus</i>	<i>roseus</i> var. <i>maculatus</i>	ARAMBERRI	La Ascensión, 4 mi al N.	15	7	1971	S. Sanderson	TEX
<i>Pinaropappus</i>	<i>roseus</i> var. <i>maculatus</i>	GALEANA	Tanquecillos	11	5	1980	Hinton et al.	Hinton
<i>Pinaropappus</i>	<i>roseus</i> var. <i>maculatus</i>	GALEANA	San José de Las Joyas	23	7	1983	Hinton et al.	Hinton
<i>Pinaropappus</i>	<i>roseus</i> var. <i>maculatus</i>	GALEANA	Pablillo, 5 km E of	18	10	1983	Hinton et al.	Hinton
<i>Pinaropappus</i>	<i>roseus</i> var. <i>maculatus</i>	GALEANA	La Becerra, above	23	9	1989	Hinton et al.	Hinton
<i>Pinaropappus</i>	<i>roseus</i> var. <i>maculatus</i>	GALEANA	El Orito->Mimbres	25	7	1995	Hinton et al.	Hinton
<i>Pinaropappus</i>	<i>roseus</i> var. <i>maculatus</i>	GALEANA	Pablillo	5	8	1936	M. Taylor	TEX
<i>Pinaropappus</i>	<i>roseus</i> var. <i>maculatus</i>	GALEANA	San José de las Joyas.	23	7	1983	Hinton&et al	TEX
<i>Pinaropappus</i>	<i>roseus</i> var. <i>maculatus</i>	GALEANA	Dieciocho de Marzo, 28 mi al NW.	4	7	1985	M. A. Luckow & C. P. Cowan & N. Jacobson	TEX
<i>Pinaropappus</i>	<i>roseus</i> var. <i>maculatus</i>	GALEANA	San Pedro Sotolar, 0.9 mi al NW.	31	5	1983	L. J. Dorr&L. C. Barnett&C. P. Cowan	TEX
<i>Pinaropappus</i>	<i>roseus</i> var. <i>maculatus</i>	GALEANA	Pablillo, 5 Km al S.	18	10	1983	Hinton&et al	TEX
<i>Pinaropappus</i>	<i>roseus</i> var. <i>maculatus</i>	GALEANA	Pablillo, 1.5 mi al SW.	21	7	1958	D. S. Correll&I. M. Johnston	LL
<i>Pinaropappus</i>	<i>roseus</i> var. <i>maculatus</i>	GALEANA	Ejido La Lagunita, (El Orito), 3.375 Km al NW, carr a Los Mimbres.	25	7	1995	Hinton&et al	TEX
<i>Pinaropappus</i>	<i>roseus</i> var. <i>maculatus</i>	GALEANA	Samaniego y La Becerra.	23	9	1989	Hinton&et al	TEX
<i>Pinaropappus</i>	<i>roseus</i> var. <i>maculatus</i>	GALEANA	Tanquecillos.	11	5	1980	Hinton&et al	TEX
<i>Pinaropappus</i>	<i>roseus</i> var. <i>maculatus</i>	ND	Ca 1 mi WSW in small valley, 15 mi E of San Rafael off Hwy 57 (NUEVO LEON - ND)	22	7	1977	C. Wells&G. Nesom	LL
<i>Pinaropappus</i>	<i>roseus</i> var. <i>maculatus</i>	RAYONES	28 mi S of Los Pozos on Hwy 58 E	28	8	1987	D. Bogler&T. L. Atkins	TEX
<i>Pinaropappus</i>	<i>roseus</i> var. <i>macvaughii</i>	ARAMBERRI	La Escondida.	16	10	1993	Hinton&et al	TEX
<i>Pinaropappus</i>	<i>roseus</i> var. <i>macvaughii</i>	BUSTAMANTE	Bustamante, 1.4 Km al N.	15	3	1983	C. P. Cowan&K. C. Nixon	TEX
<i>Pinaropappus</i>	<i>roseus</i> var. <i>macvaughii</i>	GALEANA	Galeana, 77.65 Km al S, carr a Doctor Arroyo.	19	5	1982	L. J. Dorr&T. L. Atkins	TEX
<i>Pinaropappus</i>	<i>roseus</i> var. <i>macvaughii</i>	GALEANA	Dieciocho de Marzo, 0.6 mi al NW, camino a San Rafael.	22	7	1981	J. M. Poole&W. J. Elisens	TEX
<i>Pinaropappus</i>	<i>roseus</i> var. <i>macvaughii</i>	GALEANA	Galeana, 15 mi al SW.	16	5	1934	C. H. Mueller&M. T. Mueller	TEX
<i>Pinaropappus</i>	<i>roseus</i> var. <i>macvaughii</i>	GALEANA	Pablillo, 4.2 mi al S, camino a Doctor Arroyo.	19	5	1982	L. J. Dorr&T. L. Atkins	TEX



<i>Pinaropappus</i>	<i>roseus</i> var. <i>macvaughii</i>	GALEANA	San Francisco de los Blancos, cerca de.	13	5	1992	Hinton&et al	TEX
<i>Pinaropappus</i>	<i>roseus</i> var. <i>macvaughii</i>	GARCÍA	Torre de Microondas Mariposas.	30	5	1981	M. A. Lane&M. E. Leidig	TEX
<i>Pinaropappus</i>	<i>roseus</i> var. <i>macvaughii</i>	ITURBIDE	Iturbide, 13.2 Km al W.	16	5	1981	J. M. Poole&J. Hinton&K. C. Nixon	TEX
<i>Pinaropappus</i>	<i>roseus</i> var. <i>macvaughii</i>	ITURBIDE	Iturbide, 14.5 Km al W, camino a San Roberto.	16	5	1981	J. M. Poole&J. Hinton&K. C. Nixon	TEX
<i>Pinaropappus</i>	<i>roseus</i> var. <i>macvaughii</i>	ITURBIDE	Iturbide, 5.4 Km al W.	16	5	1981	J. M. Poole&J. Hinton&K. C. Nixon	TEX
<i>Pinaropappus</i>	<i>roseus</i> var. <i>macvaughii</i>	MONTEMORELOS	Montemorelos, 2 mi al W, Hwy 85.	12	3	1971	S. Sanderson	TEX
<i>Pinaropappus</i>	<i>roseus</i> var. <i>macvaughii</i>	MONTERREY	Ciudad Monterrey, 460.825 Km al S, carr a la Ciudad de México.	22	3	1946	R. L. Crockett	LL
<i>Pinaropappus</i>	<i>roseus</i> var. <i>macvaughii</i>	MONTERREY	Ciudad Monterrey, 460.825 Km al S, carr a la Ciudad de México.	23	3	1946	R. L. Crockett	LL
<i>Pinaropappus</i>	<i>roseus</i> var. <i>macvaughii</i>	MONTERREY	Ciudad Monterrey, 40 Km al W.	18	5	1981	J. M. Poole&K. C. Nixon	TEX
<i>Pinaropappus</i>	<i>roseus</i> var. <i>macvaughii</i>	MONTERREY	Ciudad Monterrey, 40 Km al W.	18	5	1981	J. M. Poole&K. C. Nixon	TEX
<i>Pinaropappus</i>	<i>roseus</i> var. <i>macvaughii</i>	MONTERREY	Ciudad Monterrey, 25 Km al NW.	23	5	1972	A. M. Powell&B. L. Turner	TEX
<i>Pinaropappus</i>	<i>roseus</i> var. <i>macvaughii</i>	MONTERREY	Parque Chipinque.	99	4	1961	R. Ford S.	TEX
<i>Pinaropappus</i>	<i>roseus</i> var. <i>macvaughii</i>	MONTERREY	Ciudad Monterrey, cerca de.	25	2	1946	J. P. Saldaña&S. F. de la Garza&J. C. Johnson&F. A. Barkley	TEX
<i>Pinaropappus</i>	<i>roseus</i> var. <i>macvaughii</i>	MONTERREY	Ciudad Monterrey, 24, mi, W, carretera 40	4	4	1964	F. Canedo Jr.&F. Garza&N. González III&W. L. McCart	TEX
<i>Pinaropappus</i>	<i>roseus</i> var. <i>macvaughii</i>	ND	Chipinque Mesa , SW of Monterrey	24	4	1960	J. Crutchfield&M. C. Johnston	TEX
<i>Pinaropappus</i>	<i>roseus</i> var. <i>macvaughii</i>	SABINAS HIDALGO	Sabinas Hidalgo.	16	3	1981	B. L. Turner&G. L. Turner	TEX
<i>Pinaropappus</i>	<i>roseus</i> var. <i>macvaughii</i>	SABINAS HIDALGO	Ciudad Sabinas Hidalgo, 23, mi, N, carretera 41	26	3	1944	F. A. Barkley	TEX
<i>Pinaropappus</i>	<i>roseus</i> var. <i>macvaughii</i>	SABINAS HIDALGO	Ciudad Sabinas Hidalgo, 20 mi al S.	16	3	1976	M. D. Whalen	LL
<i>Pinaropappus</i>	<i>roseus</i> var. <i>roseus</i>	ARAMBERRI	La Ascensión, 1.3 mi al N.	27	7	1969	J. A. Mears&H. Mears	TEX
<i>Pinaropappus</i>	<i>roseus</i> var. <i>roseus</i>	BUSTAMANTE	Bustamante, 1.4 Km al N.	15	3	1983	C. P. Cowan&K. C. Nixon	TEX
<i>Pinaropappus</i>	<i>roseus</i> var. <i>roseus</i>	DOCTOR ARROYO	Doctor Arroyo, 32 mi al N.	24	10	1974	J. Smith&M. L. Butterwick&M. D. Whalen	LL
<i>Pinaropappus</i>	<i>roseus</i> var. <i>roseus</i>	DOCTOR ARROYO	Doctor Arroyo, 46 Km al N.	5	8	1970	D. Flyr	TEX
<i>Pinaropappus</i>	<i>roseus</i> var. <i>roseus</i>	GALEANA	Cerro El Gallo	21	2	1990	Hinton et al.	Hinton
<i>Pinaropappus</i>	<i>roseus</i> var. <i>roseus</i>	GENERAL ZARAGOZA	Trail from Cañada La Tinaja to Rancho La	4	7	1988	T. F. Patterson	TEX

<i>Pinaropappus</i>	<i>roseus var. roseus</i>	GENERAL ZARAGOZA	Encantada (NUEVO LEON - GENERAL ZARAGOZA) Zaragoza, 4.5 mi al SSW.	99	7	1977	C. Wells&G. Nesom	LL
<i>Pinaropappus</i>	<i>roseus var. roseus</i>	GENERAL ZARAGOZA	Zaragoza, 1.2 mi al S, camino a La Encantada.	20	5	1988	B. L. Westlund	TEX
<i>Piqueria</i>	<i>trinervia</i>	GENERAL ZARAGOZA	Cuauhtemoc	10	11	1994	Hinton et al.	Hinton
<i>Piqueria</i>	<i>trinervia</i>	GENERAL ZARAGOZA	Cuahutémoc (NUEVO LEON - GENERAL ZARAGOZA)	10	11	1994	Hinton&et al	TEX
<i>Piqueria</i>	<i>trinervia</i>	ITURBIDE	Iturbide->La Purísima	25	10	1991	Hinton et al.	Hinton
<i>Piqueria</i>	<i>trinervia</i>	ITURBIDE	Iturbide, 13.71 Km al S, carr a La Purísima.	25	10	1991	Hinton&et al	TEX
<i>Piqueria</i>	<i>trinervia</i>	SANTIAGO	Cola de Caballo.	99	10	1960	R. Ford S.	TEX
<i>Plateilema</i>	<i>palmeri</i>	GALEANA	Hediondilla->Carbonera	7	7	1995	Hinton et al.	Hinton
<i>Plateilema</i>	<i>palmeri</i>	GALEANA	San José del Alamito->El Coyote	15	7	1998	Hinton et al.	Hinton
<i>Plateilema</i>	<i>palmeri</i>	GALEANA	San José del Alamito, 17.255 Km al NE, carmino a La Esperanza, (El Coyote).	15	7	1998	Hinton&et al	TEX
<i>Pluchea</i>	<i>carolinensis</i>	ARAMBERRI	Aramberri, N of	23	11	1989	Hinton et al.	Hinton
<i>Pluchea</i>	<i>carolinensis</i>	ARAMBERRI	Aramberri, N	23	11	1989	Hinton&et al	TEX
<i>Pluchea</i>	<i>carolinensis</i>	GALEANA	San José del Río, near	10	3	1992	Hinton et al.	Hinton
<i>Pluchea</i>	<i>carolinensis</i>	GALEANA	San José del Río, near	24	3	1992	Hinton et al.	Hinton
<i>Pluchea</i>	<i>carolinensis</i>	GALEANA	La Poza->Río de San José	1	9	1992	Hinton et al.	Hinton
<i>Pluchea</i>	<i>carolinensis</i>	GALEANA	Río de San José, nr (NUEVO LEON - GALEANA)	10	3	1992	Hinton&et al	TEX
<i>Pluchea</i>	<i>carolinensis</i>	GALEANA	Río de San José, nr (NUEVO LEON - GALEANA)	24	3	1992	Hinton&et al	TEX
<i>Pluchea</i>	<i>carolinensis</i>	GALEANA	La Poza, 21.375 Km al SE, carr a Río de San José.	1	9	1992	Hinton&et al	TEX
<i>Pluchea</i>	<i>carolinensis</i>	MONTERREY	Ciudad Monterrey, 4 mi al SE, Hwy 85.	14	7	1971	H. M. Parker	LL
<i>Pluchea</i>	<i>carolinensis</i>	MONTERREY	Ciudad Monterrey	9	8	1940	L. A. Kenoyer	TEX
<i>Pluchea</i>	<i>carolinensis</i>	MONTERREY	Ciudad Monterrey, cerca de.	6	3	1906	C. G. Pringle	TEX
<i>Pluchea</i>	<i>carolinensis</i>	RAYONES	Rayones	9	6	1980	Hinton et al.	Hinton
<i>Pluchea</i>	<i>carolinensis</i>	RAYONES	Rayones.	9	6	1980	Hinton&et al	TEX
<i>Pluchea</i>	<i>carolinensis</i>	SANTA CATARINA	Ciudad Santa Catarina, cerca de.	28	2	1946	T. Alonis Jr.&J. C. Johnson&F. A. Barkley	TEX
<i>Pluchea</i>	<i>carolinensis</i>	SANTA CATARINA	Cañón La Huasteca.	28	10	1944	A. Hernández C.&J. A. Honey B.&F. A. Barkley	TEX
<i>Pluchea</i>	<i>carolinensis</i>	SANTA CATARINA	Cañón La Huasteca.	16	7	1975	D. S. Seigler&G. Holstein	LL
<i>Pluchea</i>	<i>carolinensis</i>	SANTA CATARINA	Cañón La Huasteca.	16	8	1944	F. A. Barkley	TEX

<i>Pluchea</i>	<i>odorata</i>	ARAMBERRI	Aramberri, N of	1	9	1990	Hinton et al.	Hinton
<i>Pluchea</i>	<i>salicifolia</i>	GALEANA	San José del Río, near	10	3	1992	Hinton et al.	Hinton
<i>Pluchea</i>	<i>salicifolia</i>	GALEANA	La Poza->Río de San José	1	7	1992	Hinton et al.	Hinton
<i>Pluchea</i>	<i>salicifolia</i>	GALEANA	Río de San José, nr (NUEVO LEON - GALEANA)	10	3	1992	Hinton&et al	TEX
<i>Pluchea</i>	<i>salicifolia</i>	GALEANA	La Poza, 21.375 Km al SE, carr a Río de San José.	1	7	1992	Hinton&et al	TEX
<i>Polymnia</i>	<i>maculata</i>	ARAMBERRI	Cerro Grande	14	9	1986	Hinton et al.	Hinton
<i>Polymnia</i>	<i>maculata</i>	ARAMBERRI	Cerro Grande	10	10	1986	Hinton et al.	Hinton
<i>Porophyllum</i>	<i>amplexicaule</i>	DOCTOR ARROYO	Santa Gertrudis, cerca de.	13	5	1993	Hinton&et al	TEX
<i>Porophyllum</i>	<i>amplexicaule</i>	DOCTOR ARROYO	Santa Gertrudis, cerca de.	30	7	1993	Hinton&et al	TEX
<i>Porophyllum</i>	<i>amplexicaule</i>	GALEANA	San Francisco de Berlanga.	9	3	1993	Hinton&et al	TEX
<i>Porophyllum</i>	<i>amplexicaule</i>	GALEANA	Galeana, 13.345 Km al N, carr a Rayones.	31	7	1990	Hinton&et al	TEX
<i>Porophyllum</i>	<i>amplexicaule</i>	MONTERREY	Ciudad Monterrey.	2	8	1965	Strother	TEX
<i>Porophyllum</i>	<i>amplexicaule</i>	MONTERREY	From summit of Microwave Mariposa 1.5 mi , 20 mi E of the Ford Clock in Saltillo, Hwy 40	10	11	1976	J. M. Smith&B. L. Turner&M. A. Whalen	LL
<i>Porophyllum</i>	<i>amplexicaule</i>	ND	Cañón de Potrerillos, 3 Km W of Rancho Las Ovejas on the N side of the Sa del Muerto	16	3	1973	M. C. Johnston&T. L. Wendt&F. Chiang C.	LL
<i>Porophyllum</i>	<i>amplexicaule</i>	RAYONES	Galeana- >Rayones + 24 km	17	10	1990	Hinton et al.	Hinton
<i>Porophyllum</i>	<i>amplexicaule</i>	RAYONES	Santa Rosa -> Rayones	3	10	1995	Hinton&et al	TEX
<i>Porophyllum</i>	<i>amplexicaule</i>	SANTA CATARINA	Cañón La Huasteca.	15	7	1992	Hinton&et al	TEX
<i>Porophyllum</i>	<i>coloratum</i> var. <i>coloratum</i>	ARAMBERRI	La Escondida, S of	16	10	1993	Hinton et al.	Hinton
<i>Porophyllum</i>	<i>coloratum</i> var. <i>coloratum</i>	ARAMBERRI	Aramberri, N of	23	11	1993	Hinton et al.	Hinton
<i>Porophyllum</i>	<i>coloratum</i> var. <i>coloratum</i>	ARAMBERRI	Aramberri, N	23	11	1993	Hinton&et al	TEX
<i>Porophyllum</i>	<i>coloratum</i> var. <i>coloratum</i>	ARAMBERRI	La Escondida.	16	10	1993	Hinton&et al	TEX
<i>Porophyllum</i>	<i>coloratum</i> var. <i>coloratum</i>	GALEANA	La Becerra, above	23	9	1989	Hinton et al.	Hinton
<i>Porophyllum</i>	<i>coloratum</i> var. <i>coloratum</i>	GALEANA	Dirt rd over low hills, due E of La Rosa, N of San Fernando	22	10	1982	L. J. Dorr&J. Grimes&K. C. Nixon&S. Sundberg	TEX
<i>Porophyllum</i>	<i>coloratum</i> var. <i>coloratum</i>	GALEANA	Samaniego y La Becerra.	23	9	1989	Hinton&et al	TEX
<i>Porophyllum</i>	<i>coloratum</i> var. <i>coloratum</i>	GENERAL ZARAGOZA	La Escondida, N of	17	10	1992	Hinton et al.	Hinton
<i>Porophyllum</i>	<i>filiforme</i>	ARAMBERRI	Aramberri->El Salitre	26	10	1993	Hinton et al.	Hinton
<i>Porophyllum</i>	<i>filiforme</i> (Figura 108)	ARAMBERRI	Aramberri, 7.49 mi al S, carr a El Salitre.	26	10	1993	Hinton&et al	TEX
<i>Porophyllum</i>	<i>filiforme</i>	ARAMBERRI	La Ascensión, 4 mi al N.	15	7	1971	S. Sanderson	TEX

<i>Porophyllum</i>	<i>filiforme</i>	DOCTOR ARROYO	Santa Gertrudis, near	16	3	1993	Hinton et al.	Hinton
<i>Porophyllum</i>	<i>filiforme</i>	DOCTOR ARROYO	Santa Gertrudis, near	13	5	1993	Hinton et al.	Hinton
<i>Porophyllum</i>	<i>filiforme</i>	DOCTOR ARROYO	Santa Gertrudis, near	20	7	1993	Hinton et al.	Hinton
<i>Porophyllum</i>	<i>filiforme</i>	DOCTOR ARROYO	San Antonio de Peña Nevada, 8 Km al ENE.	30	7	1983	G. Nesom	TEX
<i>Porophyllum</i>	<i>filiforme</i>	DOCTOR ARROYO	Doctor Arroyo, 46 Km al N.	5	8	1970	D. Flyr	TEX
<i>Porophyllum</i>	<i>filiforme</i>	DOCTOR ARROYO	San Antonio de Peña Nevada, 2.5 Km al ENE.	3	8	1981	G. Nesom	TEX
<i>Porophyllum</i>	<i>filiforme</i>	DOCTOR ARROYO	Santa Gertrudis, cerca de.	20	7	1993	Hinton&et al	TEX
<i>Porophyllum</i>	<i>filiforme</i>	DOCTOR ARROYO	Santa Gertrudis, cerca de.	16	3	1993	Hinton&et al	TEX
<i>Porophyllum</i>	<i>filiforme</i>	DOCTOR ARROYO	Santa Gertrudis, cerca de.	13	5	1993	Hinton&et al	TEX
<i>Porophyllum</i>	<i>filiforme</i>	GALEANA	Santa Rita	12	5	1981	Hinton et al.	Hinton
<i>Porophyllum</i>	<i>filiforme</i>	GALEANA	Rancho Aguililla, near	16	9	1989	Hinton et al.	Hinton
<i>Porophyllum</i>	<i>filiforme</i>	GALEANA	San Roberto, W of	14	5	1991	Hinton et al.	Hinton
<i>Porophyllum</i>	<i>filiforme</i>	GALEANA	Galeana->Rayones + 5 Km	27	6	1994	Hinton et al.	Hinton
<i>Porophyllum</i>	<i>filiforme</i>	GALEANA	Rancho Aguililla, S of	8	7	2000	Hinton et al.	Hinton
<i>Porophyllum</i>	<i>filiforme</i>	GALEANA	SW of Laguna de Labradores	17	10	2003	Hinton et al.	Hinton
<i>Porophyllum</i>	<i>filiforme</i>	GALEANA	Puerto de Pastores, 4.3 mi al E.	20	8	1979	B. L. Turner&F. Davies	TEX
<i>Porophyllum</i>	<i>filiforme</i>	GALEANA	Galeana, 9 mi al E, camino a Iturbide.	9	10	1959	J. Graham&M. C. Johnston	TEX
<i>Porophyllum</i>	<i>filiforme</i>	GALEANA	8 mi S of Galeana, NW of jct of rds to Galeana and Dr Arroyo	25	10	1982	S. Sundberg&K. C. Nixon&J. Grimes	TEX
<i>Porophyllum</i>	<i>filiforme</i>	GALEANA	San Roberto.	14	5	1991	Hinton&et al	TEX
<i>Porophyllum</i>	<i>filiforme</i>	GALEANA	Galeana, 13.345 Km al N, carr a Rayones.	27	6	1994	Hinton&et al	TEX
<i>Porophyllum</i>	<i>filiforme</i>	GALEANA	El Aguililla, cerca de.	16	9	1989	Hinton&et al	TEX
<i>Porophyllum</i>	<i>filiforme</i>	ND	7 Km E of Tokio, on rte 31 N of Cerro de Tovar	20	6	1972	F. Chiang C.&T. L. Wendt&M. C. Johnston	LL
<i>Porophyllum</i>	<i>macrocephalum</i>	LINARES	Linares, 16 mi al W, carr a Galeana.	8	9	1962	B. L. Turner&A. M. Powell	TEX
<i>Porophyllum</i>	<i>scoparium</i>	ARAMBERRI	Cerro Grande	13	10	1986	Hinton et al.	Hinton
<i>Porophyllum</i>	<i>scoparium</i>	ARAMBERRI	Sandia Grande, canyon near	13	5	1992	Hinton et al.	Hinton
<i>Porophyllum</i>	<i>scoparium</i>	ARAMBERRI	Sandía (Sandía El Grande).	13	10	1986	Hinton&et al	TEX
<i>Porophyllum</i>	<i>scoparium</i>	ARAMBERRI	Sandía (Sandía El Grande), cerca de.	13	5	1995	Hinton&et al	TEX
<i>Porophyllum</i>	<i>scoparium</i>	BUSTAMANTE	Sa Gomas, Bustamante Canyon, S exposure	12	8	1988	T. F. Patterson	TEX
<i>Porophyllum</i>	<i>scoparium</i>	BUSTAMANTE	S end of Sa La Ventanna	14	8	1988	T. F. Patterson	TEX

<i>Porophyllum</i>	<i>scoparium</i>	BUSTAMANTE	S end of Sa La Ventanna	14	8	1988	T. F. Patterson	TEX
<i>Porophyllum</i>	<i>scoparium</i>	GALEANA	La Poza->Río de San José	24	7	1992	Hinton et al.	Hinton
<i>Porophyllum</i>	<i>scoparium</i>	GALEANA	La Poza, 21.375 Km al SE, carr a Río de San José.	24	7	1992	Hinton&et al	TEX
<i>Porophyllum</i>	<i>scoparium</i>	GALEANA	Galeana, 13.345 Km al N, carr a Rayones.	8	1	1989	Hinton&et al	TEX
<i>Porophyllum</i>	<i>scoparium</i>	GALEANA	Galeana, 16.5 Km al N, carr a Rayones.	11	11	1996	J. L. Panero E.&J. I. Calzada	TEX
<i>Porophyllum</i>	<i>scoparium</i>	HIDALGO	5 mi SW of Hidalgo, at Parque de Portrero (ca 15 airline mi NW of Monterrey)	23	10	1970	B. L. Turner&J. Crutchfield	TEX
<i>Porophyllum</i>	<i>scoparium</i>	HIGUERAS	Km 65 de la carr de cuota Monterrey-Nuevo Laredo	30	1	1998	J. L. Panero E.&J. Francisco O.&S. L. Johnson&B. Crozier	TEX
<i>Porophyllum</i>	<i>scoparium</i>	LAMPAZOS DE NARANJO	Pichacho Carrizal	19	8	1988	T. F. Patterson	TEX
<i>Porophyllum</i>	<i>scoparium</i>	MONTERREY	Ciudad Monterrey.	22	5	1960	R. Ford S.	TEX
<i>Porophyllum</i>	<i>scoparium</i>	MONTERREY	Ciudad Monterrey.	2	8	1965	Strother	TEX
<i>Porophyllum</i>	<i>scoparium</i>	ND	7 Km W of Icamole, toward El Milagro	5	7	1973	M. C. Johnston&T. L. Wendt&F. Chiang C.	LL
<i>Porophyllum</i>	<i>scoparium</i>	RAYONES	Rayones	9	6	1980	Hinton et al.	Hinton
<i>Porophyllum</i>	<i>scoparium</i>	RAYONES	Galeana->Rayones + 22 km	8	1	1989	Hinton et al.	Hinton
<i>Porophyllum</i>	<i>scoparium</i>	RAYONES	Santa Rosa->Ciénega del Toro	19	2	1992	Hinton et al.	Hinton
<i>Porophyllum</i>	<i>scoparium</i>	RAYONES	Rayones N of	29	7	1995	Hinton et al.	Hinton
<i>Porophyllum</i>	<i>scoparium</i>	RAYONES	Rayones.	29	7	1995	Hinton&et al	TEX
<i>Porophyllum</i>	<i>scoparium</i>	RAYONES	Rayones.	9	6	1980	Hinton&et al	TEX
<i>Porophyllum</i>	<i>scoparium</i>	RAYONES	Santa Rosa, 7.92 Km al W, carr a Ciénega del Toro.	19	2	1992	Hinton&et al	TEX
<i>Porophyllum</i>	<i>scoparium</i>	SANTA CATARINA	El Pajonal, below	5	11	1994	Hinton et al.	Hinton
<i>Porophyllum</i>	<i>scoparium</i>	SANTA CATARINA	El Pajonal.	5	11	1994	Hinton&et al	TEX
<i>Porophyllum</i>	<i>scoparium</i>	SANTA CATARINA	Ciudad Santa Catarina, cerca de.	26	2	1946	T. Alonis Jr.&J. C. Johnson&F. A. Barkley	TEX
<i>Porophyllum</i>	<i>scoparium</i>	SANTA CATARINA	Ciudad Santa Catarina, 11 mi al S.	22	12	1954	M. C. Carlson	LL
<i>Psacalium</i>	<i>peltatum var. adenophorum</i>	ARAMBERRI	La Escondida->San Francisco	23	7	1993	Hinton et al.	Hinton
<i>Psacalium</i>	<i>peltatum var. adenophorum</i>	ARAMBERRI	La Escondida, 22.36 Km al NE, carr a San Francisco de Leos.	23	7	1993	Hinton&et al	TEX
<i>Psacalium</i>	<i>peltatum var. adenophorum</i>	DOCTOR ARROYO	Ca 35 mi NE of Dr Arroyo, NE of San Antonio Peña Nevada, N side of Cerro Peña	15	9	1988	G. Nesom&J. Wells	TEX

<i>Psacalium</i>	<i>peltatum</i> var. <i>adenophorum</i>	GENERAL ZARAGOZA	Nevada, along rd ca 2 mi N of El Puerto Cerro El Viejo	28	7	1993	Hinton et al.	Hinton
<i>Psacalium</i>	<i>peltatum</i> var. <i>adenophorum</i>	GENERAL ZARAGOZA	Cerro El Viejo	22	9	1993	Hinton et al.	Hinton
<i>Psacalium</i>	<i>peltatum</i> var. <i>adenophorum</i>	GENERAL ZARAGOZA	La Encantada->Siberia	6	9	1998	Hinton et al.	Hinton
<i>Psacalium</i>	<i>peltatum</i> var. <i>adenophorum</i>	GENERAL ZARAGOZA	Area ca 2 mi NE of Cerro Peña Nevada, (NUEVO LEON - GENERAL ZARAGOZA)	23	8	1989	G. Nesom&J. Norris&J. A. Villarreal&M. A. Carranza P.	TEX
<i>Psacalium</i>	<i>peltatum</i> var. <i>adenophorum</i>	GENERAL ZARAGOZA	N side of Peña Nevada, at Puerto Pinos and jct with rd to Joya de San Diego, on rd up from San Antonio de Peña Nevada	23	8	1989	G. Nesom&J. Norris	TEX
<i>Psacalium</i>	<i>peltatum</i> var. <i>adenophorum</i>	GENERAL ZARAGOZA	La Encantada, 4.89 Km al SW, camino a Siberia.	6	9	1998	Hinton&et al	TEX
<i>Psacalium</i>	<i>peltatum</i> var. <i>adenophorum</i>	GENERAL ZARAGOZA	Cañada La Tinaja.	3	7	1988	D. Patterson	TEX
<i>Psacalium</i>	<i>peltatum</i> var. <i>adenophorum</i>	GENERAL ZARAGOZA	Sierra Peña Nevada, ladera SE.	19	7	1949	L. R. Stanford&L. A. Taylor&S. M. Lauber	TEX
<i>Psacalium</i>	<i>peltatum</i> var. <i>adenophorum</i>	MONTEMORELOS	La Trinidad (NUEVO LEON - MONTEMORELOS)	9	8	1988	T. F. Patterson	TEX
<i>Psacalium</i>	<i>peltatum</i> var. <i>adenophorum</i>	MONTEMORELOS	La Trinidad (NUEVO LEON - MONTEMORELOS)	9	8	1988	T. F. Patterson	TEX
<i>Psacalium</i>	<i>peltatum</i> var. <i>adenophorum</i>	SANTIAGO	Los Lirios-->La Jacinta	15	9	1995	Hinton&et al	TEX
<i>Psacalium</i>	<i>radulifolium</i>	ARAMBERRI	Cerro El Viejo	28	7	1993	Hinton et al.	Hinton
<i>Psacalium</i>	<i>radulifolium</i>	DOCTOR ARROYO	Sn Antonio de Peña Nevada	23	8	1989	G. Nesom&J. Norris	TEX
<i>Psacalium</i>	<i>radulifolium</i>	DOCTOR ARROYO	San Antonio de Peña Nevada, 12 Km al NE.	99	7	1977	C. Wells&G. Nesom	LL
<i>Psacalium</i>	<i>radulifolium</i>	GENERAL ZARAGOZA	Cerro El Viejo	17	6	1993	Hinton et al.	Hinton
<i>Psacalium</i>	<i>radulifolium</i>	GENERAL ZARAGOZA	Cerro El Viejo	22	9	1993	Hinton et al.	Hinton
<i>Psacalium</i>	<i>radulifolium</i>	GENERAL ZARAGOZA	La Encantada->Siberia	6	9	1998	Hinton et al.	Hinton
<i>Psacalium</i>	<i>radulifolium</i>	GENERAL ZARAGOZA	Area ca 2 mi NE of Cerro Peña Nevada, (NUEVO LEON - GENERAL ZARAGOZA)	23	8	1989	G. Nesom&J. Norris&J. A. Villarreal&M. A. Carranza P.	TEX
<i>Psacalium</i>	<i>radulifolium</i>	GENERAL ZARAGOZA	N side of Cerro Peña Nevada, at Puerto Pinos and jct with rd to Joya and San Diego, on rd up from San Antonio de Peña Nevada	23	8	1989	G. Nesom&J. Norris	TEX
<i>Psacalium</i>	<i>radulifolium</i>	GENERAL ZARAGOZA	La Encantada, 4.89 Km al SW, camino a Siberia.	6	9	1998	Hinton&et al	TEX
<i>Pseudognaphalium</i>	<i>arizonicum</i>	DOCTOR ARROYO	San Antonio de Peña Nevada, 12, Km, NE,	99	7	1977	C. Wells&G. Nesom	LL
<i>Pseudognaphalium</i>	<i>arizonicum</i>	MONTEMORELOS	5 Km SE of La	7	8	1988	T. F. Patterson	TEX

<i>Pseudognaphalium arizonicum</i>	MONTEMORELOS	Trinidad, on the E side of Sa Cebolla, near Ojo de Agua 5 Km SE of La Trinidad, on the E side of Sa Cebolla, near Ojo de Agua	7	8	1988	T. F. Patterson	TEX
<i>Pseudognaphalium arizonicum</i>	MONTEMORELOS	Trinidad, on the E side of Sa Cebolla, near Ojo de Agua 5 Km SE of La Trinidad, on the E side of Sa Cebolla, near Ojo de Agua	7	8	1988	T. F. Patterson	TEX
<i>Pseudognaphalium austrotexanum</i>	SANTA CATARINA	Ciudad Santa Catarina, 7 mi al SE.	11	10	1959	J. Graham&M. C. Johnston	TEX
<i>Pseudognaphalium brachypterum</i>	ARAMBERRI	Aramberri, N	30	11	1989	Hinton&et al	TEX
<i>Pseudognaphalium brachypterum</i>	GALEANA	Agua Blanca.	28	8	1991	Hinton&et al	TEX
<i>Pseudognaphalium brachypterum</i>	GALEANA	Pablillo	3	8	1936	M. Taylor	TEX
<i>Pseudognaphalium brachypterum</i>	GALEANA	Galeana, 15 mi al SW.	6	6	1934	C. H. Mueller&M. T. Mueller	TEX
<i>Pseudognaphalium brachypterum</i>	GALEANA	Galeana, 13.345 Km al N, carr a Rayones.	17	10	1990	Hinton&et al	TEX
<i>Pseudognaphalium brachypterum</i>	GALEANA	Galeana, 13.345 Km al N, carr a Rayones.	12	11	1989	Hinton&et al	TEX
<i>Pseudognaphalium brachypterum</i>	GALEANA	El Aguililla	31	7	1990	Hinton&et al	TEX
<i>Pseudognaphalium brachypterum</i>	ITURBIDE	Iturbide --> Agua Blanca	21	8	1991	Hinton&et al	TEX
<i>Pseudognaphalium brachypterum</i>	MONTERREY	Ciudad Monterrey.	27	8	1984	M. Lavin&A. T. Whittemore&T. L. Atkins	TEX
<i>Pseudognaphalium brachypterum</i>	MONTERREY	Ciudad Monterrey, 13 mi al SW.	29	11	1958	W. M. Thompson	TEX
<i>Pseudognaphalium brachypterum</i>	ND	Chipinque Mesa , SW of Monterrey	12	10	1985	B. L. Turner&T. J. Ayers&R. W. Scott	TEX
<i>Pseudognaphalium brachypterum</i>	ND	Ca 1 mi WSW in small valley, 15 mi E of San Rafael off Hwy 57 (NUEVO LEON - ND)	23	7	1977	C. Wells&G. Nesom	LL
<i>Pseudognaphalium brachypterum</i>	SAN PEDRO GARZA GARCÍA	Chipinque.	11	6	1978	J. M. Poole&W. A. Watson	TEX
<i>Pseudognaphalium brachypterum</i>	SANTA CATARINA	El Jonuco	30	9	1996	Hinton&et al	TEX
<i>Pseudognaphalium brachypterum</i>	SANTA CATARINA	El Jonuco	30	9	1996	Hinton&et al	TEX
<i>Pseudognaphalium brachypterum</i>	SANTIAGO	Salto de Agua Cola de Caballo.	30	11	1958	W. M. Thompson	TEX
<i>Pseudognaphalium brachypterum</i>	VILLALDAMA	At the summit of Sa Gomas	15	8	1988	T. F. Patterson	TEX
<i>Pseudognaphalium brachypterum</i>	VILLALDAMA	At the summit of Sa Gomas	15	8	1988	T. F. Patterson	TEX
<i>Pseudognaphalium canescens</i>	GALEANA	Río de San José, nr (NUEVO LEON - GALEANA)	24	9	1991	Hinton&et al	TEX
<i>Pseudognaphalium canescens</i>	GALEANA	Río de San José, nr (NUEVO LEON - GALEANA)	2	10	1991	Hinton&et al	TEX
<i>Pseudognaphalium canescens</i>	ITURBIDE	4.1 mi S of Iturbide (Hwy 60), Loma La Bandera, NW of	26	10	1982	S. Sundberg&K. C. Nixon&J. Grimes	TEX

<i>Pseudognaphalium canescens</i>	ITURBIDE	Ejido Santa Rosa Iturbide, 13.71 Km al S, carr a La Purísima.	25	10	1991	Hinton&et al	TEX
<i>Pseudognaphalium canescens</i>	MONTERREY	Parque Chipinque, 1 mi al E.	99	9	1960	R. Ford S.	TEX
<i>Pseudognaphalium elegans</i>	SANTA CATARINA	El Jonuco	30	9	1996	Hinton&et al	TEX
<i>Pseudognaphalium gypsophilum</i>	GALEANA	Galeana.	24	8	1984	M. Lavin&A. T. Whittemore&T. L. Atkins	TEX
<i>Pseudognaphalium gypsophilum</i>	ITURBIDE	Iturbide --> Agua Blanca	21	8	1991	Hinton&et al	TEX
<i>Pseudognaphalium henricksonii</i>	GALEANA	Along Hwy 57, El Cuije turnoff, 8.7 mi NW of San Rafael	23	10	1982	S. Sundberg&K. C. Nixon&J. Grimes	TEX
<i>Pseudognaphalium henricksonii</i>	GALEANA	Catarino Rodriguez, (El Potosí).	29	9	1983	Hinton&et al	TEX
<i>Pseudognaphalium hintoniorum</i>	DOCTOR ARROYO	San Antonio de Peña Nevada, 12, Km, NE,	99	7	1977	C. Wells&G. Nesom	LL
<i>Pseudognaphalium hintoniorum</i>	GALEANA	Galeana.	23	8	1984	M. Lavin	TEX
<i>Pseudognaphalium hintoniorum</i>	GALEANA	Cerro El Potosí.	26	7	1985	McDonald	TEX
<i>Pseudognaphalium hintoniorum</i>	GALEANA	Cerro El Potosí.	26	10	1984	McDonald&Góme z	TEX
<i>Pseudognaphalium hintoniorum</i>	GALEANA	Cerro El Potosí.	2	8	1975	S. Lewis	LL
<i>Pseudognaphalium hintoniorum</i>	GALEANA	Cerro El Potosí.	19	9	1961	J. H. Beaman&J. W. Andresen	TEX
<i>Pseudognaphalium hintoniorum</i>	GALEANA	Cerro El Potosí (NUEVO LEON - GALEANA)	26	7	1985	S. Ginzberg&A. T. Whittemore&A. McDonald	TEX
<i>Pseudognaphalium hintoniorum</i>	GENERAL ZARAGOZA	Sierra Peña Nevada.	19	7	1949	L. R. Stanford&L. A. Taylor&S. M. Lauber	TEX
<i>Pseudognaphalium hintoniorum</i>	ND	Ca 1 mi WSW in small valley, 15 mi E of San Rafael off Hwy 57 (NUEVO LEON - ND)	22	7	1977	C. Wells&G. Nesom	LL
<i>Pseudognaphalium hintoniorum</i>	ND	Cerro Potosí	27	8	1987	D. Bogler&T. L. Atkins	TEX
<i>Pseudognaphalium oxyphyllum</i>	GALEANA	Las Placetas	30	9	1989	Hinton&et al	TEX
<i>Pseudognaphalium oxyphyllum</i>	SANTIAGO	Los Lirios-->La Jacinta	15	9	1995	Hinton&et al	TEX
<i>Pseudognaphalium oxyrubrum</i>	ARAMBERRI	Aramberri, N	30	11	1989	Hinton&et al	TEX
<i>Pseudognaphalium oxyrubrum</i>	ARAMBERRI	Canon de los Capulines above San Enrique, Hacienda San José de Raices. Mpio de Derrumbadero	6	8	1935	C. H. Mueller	TEX
<i>Pseudognaphalium oxyrubrum</i>	DOCTOR ARROYO	San Antonio de Peña Nevada, 12, Km, NE,	99	7	1977	C. Wells&G. Nesom	LL
<i>Pseudognaphalium oxyrubrum</i>	SANTIAGO	Los Lirios-->La Jacinta	15	9	1995	Hinton&et al	TEX
<i>Pseudognaphalium roseum</i>	DOCTOR ARROYO	Sn Antonio de Peña Nevada	23	8	1989	G. Nesom&J. Norris&J. A. Villarreal&M. A. Carranza P.	TEX
<i>Pseudognaphalium roseum</i>	DOCTOR ARROYO	Doctor Arroyo, 35 Km al ENE.	15	10	1988	G. Nesom&D. Morgan	TEX
<i>Pseudognaphalium roseum</i>	GALEANA	La Poza, 21.375 Km al SE, carr a	1	9	1992	Hinton&et al	TEX



			Río de San José.						
<i>Pseudognaphalium roseum</i>	GALEANA	Entre Ciénega del Toro y Santa Rosa	14	9	1996	Hinton&et al	TEX		
<i>Pseudognaphalium roseum</i>	GALEANA	Agua Blanca (NUEVO LEON - GALEANA)	4	7	1991	Hinton&et al	TEX		
<i>Pseudognaphalium roseum</i>	GALEANA	Dieciocho de marzo	30	9	1989	B. Hinton	TEX		
<i>Pseudognaphalium roseum</i>	ITURBIDE	Iturbide --> Agua Blanca	21	8	1991	Hinton&et al	TEX		
<i>Pseudognaphalium roseum</i>	MONTEMORELOS	6 Km SE of La Trinidad, in La Sa Cebolla, just W of the precipice El Butano	5	8	1988	T. F. Patterson	TEX		
<i>Pseudognaphalium roseum</i>	SALINAS VICTORIA SANTIAGO	Mamulique.	1	6	1977	B. L. Turner	LL		
<i>Pseudognaphalium roseum</i>		Los Lirios-->La Jacinta	15	9	1995	Hinton&et al	TEX		
<i>Pseudognaphalium semilanatum</i>	ARAMBERRI	Aramberri, N	23	11	1989	Hinton&et al	TEX		
<i>Pseudognaphalium semilanatum</i>	GALEANA	Río de San José, nr (NUEVO LEON - GALEANA)	11	10	1991	Hinton&et al	TEX		
<i>Pseudognaphalium semilanatum</i>	GALEANA	Dirt rd over low hills, due E of La Rosa, N of San Fernando	22	10	1982	L. J. Dorr&J. Grimes&K. C. Nixon&S. Sundberg	TEX		
<i>Pseudognaphalium semilanatum</i>	GALEANA	Entre Ciénega del Toro y Santa Rosa	3	10	1995	Hinton&et al	TEX		
<i>Pseudognaphalium semilanatum</i>	GALEANA	Samaniego y La Becerra.	21	10	1989	Hinton&et al	TEX		
<i>Pseudognaphalium stramineum</i>	GALEANA	El Aguillilla	16	8	1989	Hinton&et al	TEX		
<i>Pseudognaphalium turneri</i>	GALEANA	Pabillo, 4 mi al S, camino a Doctor Arroyo.	26	10	1981	L. J. Dorr&K. C. Nixon&J. M. Poole&D. M. Smith	TEX		
<i>Pseudognaphalium villarrealis</i>	GALEANA	Galeana.	99	9	1970	D. H. Norris	LL		
<i>Pseudognaphalium villarrealis</i>	RAYONES	El Cedral, Sa de Arteaga 30 Km al E de San Antonio de las Alazanas	6	9	1994	J. A. Villarreal&M. A. Carranza P.&J. Encinas	TEX		
<i>Pseudognaphalium villarrealis</i>	SANTIAGO	Los Lirios-->La Jacinta	15	9	1995	Hinton&et al	TEX		
<i>Pseudognaphalium viscosum</i>	GALEANA	Galeana, 15 mi al SW.	21	7	1934	C. H. Mueller&M. T. Mueller	TEX		
<i>Pseudognaphalium viscosum</i>	MONTEMORELOS	5 Km SE of La Trinidad, on the E side of Sa Cebolla, near Ojo de Agua	7	8	1988	T. F. Patterson	TEX		
<i>Pseudognaphalium viscosum</i>	MONTEMORELOS	5 Km SE of La Trinidad, on the E side of Sa Cebolla, near Ojo de Agua	7	8	1988	T. F. Patterson	TEX		
<i>Pseudognaphalium viscosum</i>	MONTEMORELOS	Trinidad (NUEVO LEON - MONTEMORELOS)	18	8	1939	C. H. Muller	LL		
<i>Psilactis asteroides</i>	ARAMBERRI	Puerto Antejos	16	6	1990	Hinton et al.	Hinton		
<i>Psilactis asteroides</i>	ARAMBERRI	Puerto de Antejos.	16	6	1990	Hinton&et al	TEX		
<i>Psilactis asteroides</i>	GALEANA	Rancho Aguillilla, near	4	7	1990	Hinton et al.	Hinton		
<i>Psilactis asteroides</i>	GALEANA	El Aguillilla, cerca de.	4	7	1990	Hinton&et al	TEX		
<i>Psilactis brevilingulata</i>	DOCTOR ARROYO	Ca 35 mi NE of Dr Arroyo, NE of San Antonio Peña	15	9	1988	G. Nesom&J. Wells	TEX		

			Nevada, NW side of Cerro Peña Nevada, along rd ca 0.5 mi S of El Puerto.						
<i>Psilactis</i>	<i>brevilingulata</i>	GALEANA	El Carrizo, above	16	10	1983	Hinton et al.	Hinton	
<i>Psilactis</i>	<i>brevilingulata</i>	GALEANA	Rancho Aguillilla, N of Carrizos.	29	6	2000	Hinton et al.	Hinton	
<i>Psilactis</i>	<i>brevilingulata</i>	GALEANA	Carrizos.	16	10	1983	Hinton&et al	TEX	
<i>Psilactis</i>	<i>brevilingulata</i>	GENERAL ZARAGOZA	N side of Peña Nevada, at Puerto Pinos and jct with rd to Joya de San Diego, on rd up from San Antonio de Peña Nevada	23	8	1989	G. Nesom&J. Norris	TEX	
<i>Psilactis</i>	<i>odysseus</i>	DOCTOR ARROYO	San Antonio de Peña Nevada, 12 Km al NE.	27	7	1977	G. Nesom&C. Wells	TEX	
<i>Psilactis</i>	<i>odysseus</i>	DOCTOR ARROYO	San Antonio de Peña Nevada, 12 Km al NE.	27	7	1977	C. Wells&G. Nesom	TEX	
<i>Psilactis</i>	<i>odysseus</i>	DOCTOR ARROYO	Doctor Arroyo, 37 Km al ENE.	5	8	1983	G. Nesom	TEX	
<i>Psilactis</i>	<i>odysseus</i>	GENERAL ZARAGOZA	On N side of N-most peak of the Peña Nevada complex, up and S on foot trail from Puerto Pinos at jct to Joya de San Diego on rd from San Antonio de Pena Nevada to Zaragosa	25	8	1989	G. Nesom&J. Norris&J. A. Villarreal&M. A. Carranza P.	TEX	
<i>Psilactis</i>	<i>odysseus</i>	GENERAL ZARAGOZA	Peña Nevada, Sierra, lado E	5	7	1985	McDonald	TEX	
<i>Psilactis</i>	<i>odysseus</i>	GENERAL ZARAGOZA	Peña Nevada, Sierra (NUEVO LEON - GENERAL ZARAGOZA)	22	8	1986	McDonald	TEX	
<i>Psilactis</i>	<i>tenuis</i>	ARAMBERRI	Cerro Grande	13	10	1986	Hinton et al.	Hinton	
<i>Psilactis</i>	<i>tenuis</i>	ARAMBERRI	Canon de los Capulines above San Enrique, Hacienda San José de Raices. Mpio de Derrumbadero	6	8	1935	C. H. Mueller	TEX	
<i>Psilactis</i>	<i>tenuis</i>	GALEANA	San José de las Joyas	30	9	1989	Hinton&et al	TEX	
<i>Psilactis</i>	<i>tenuis</i>	GALEANA	Galeana, 15 mi al SW.	14	5	1934	C. H. Mueller&M. T. Mueller	TEX	
<i>Psilactis</i>	<i>tenuis</i>	GALEANA	Galeana, 15 mi al SW.	18	5	1934	C. H. Mueller&M. T. Mueller	TEX	
<i>Psilactis</i>	<i>tenuis</i>	GENERAL ZARAGOZA	Puerto Pino->La Joya	6	9	1998	Hinton et al.	Hinton	
<i>Psilactis</i>	<i>tenuis</i>	GENERAL ZARAGOZA	N of Siberia, on rd from San Antonio de Peña Nevada to Zaragoza, 2.6 mi S of La Encantada on S side of main ridge	26	8	1989	G. Nesom&J. Norris&J. A. Villarreal&M. A. Carranza P.	TEX	
<i>Psilactis</i>	<i>tenuis</i>	GENERAL ZARAGOZA	El Pino, (Puerto El Pino), 4.64 Km al NW, carr a Joya de San Diego.	6	9	1998	Hinton&et al	TEX	

<i>Psilactis</i>	<i>tenuis</i>	MONTERREY	Parque Chipinque.	2	6	1978	B. L. Turner	LL
<i>Psilactis</i>	<i>tenuis</i>	MONTERREY	Ciudad de Monterrey, Sa madre (NUEVO LEON - MONTERREY)	25	8	1903	R. M. King	LL
<i>Psilactis</i>	<i>tenuis</i>	SAN PEDRO GARZA GARCÍA	Chipinque.	11	6	1978	J. M. Poole&W. A. Watson	TEX
<i>Psilactis</i>	<i>tenuis</i>	SANTIAGO	Salto de Agua Cola de Caballo.	30	11	1958	W. M. Thompson	TEX
<i>Psilactis</i>	<i>tenuis</i>	SANTIAGO	Cañón La Boca.	10	9	1983	J. A. Villarreal&M. A. Carranza P.&M. Moreno	TEX
<i>Psilostrophe</i>	<i>gnaphalodes</i>	ARAMBERRI	Ascención	18	9	1980	Hinton et al.	Hinton
<i>Psilostrophe</i>	<i>gnaphalodes</i>	ARAMBERRI	La Ascención.	18	9	1980	Hinton&et al	TEX
<i>Psilostrophe</i>	<i>gnaphalodes</i>	BUSTAMANTE	S end of Sa La Ventanna	14	8	1988	T. F. Patterson	TEX
<i>Psilostrophe</i>	<i>gnaphalodes</i>	BUSTAMANTE	Bustamante.	20	12	1987	L. E. Brown	TEX
<i>Psilostrophe</i>	<i>gnaphalodes</i>	DOCTOR ARROYO	Ca 43 mi N of Matehuala on Hwy 57	17	9	1988	G. Nesom&J. Wells	TEX
<i>Psilostrophe</i>	<i>gnaphalodes</i>	GALEANA	Santo Domingo	12	5	1981	Hinton et al.	Hinton
<i>Psilostrophe</i>	<i>gnaphalodes</i>	GALEANA	Cerro El Potosí	8	8	1983	Hinton et al.	Hinton
<i>Psilostrophe</i>	<i>gnaphalodes</i>	GALEANA	Santa Rita, above	12	1	1989	Hinton et al.	Hinton
<i>Psilostrophe</i>	<i>gnaphalodes</i>	GALEANA	Rancho Aguililla, near	7	9	1989	Hinton et al.	Hinton
<i>Psilostrophe</i>	<i>gnaphalodes</i>	GALEANA	San Ignacio de Texas, S of	19	8	1992	Hinton et al.	Hinton
<i>Psilostrophe</i>	<i>gnaphalodes</i>	GALEANA	El Potosí, near	24	9	1994	Hinton et al.	Hinton
<i>Psilostrophe</i>	<i>gnaphalodes</i>	GALEANA	El Refugio, near	28	10	1996	Hinton et al.	Hinton
<i>Psilostrophe</i>	<i>gnaphalodes</i>	GALEANA	Rancho Aguililla	7	7	2000	Hinton et al.	Hinton
<i>Psilostrophe</i>	<i>gnaphalodes</i>	GALEANA	West of San Roberto	17	10	2003	Hinton et al.	Hinton
<i>Psilostrophe</i>	<i>gnaphalodes</i>	GALEANA	Santa Rita.	12	1	1989	Hinton&et al	TEX
<i>Psilostrophe</i>	<i>gnaphalodes</i>	GALEANA	El Peñuelo, 6.11 Km al W, carr a El Salvador.	12	10	1993	M. Cotera&E. Estrada	TEX
<i>Psilostrophe</i>	<i>gnaphalodes</i>	GALEANA	Hwy 57, 7.5 mi S of jct with Hwy 58 to Linares	5	7	1985	M. A. Luckow	TEX
<i>Psilostrophe</i>	<i>gnaphalodes</i>	GALEANA	Catarino Rodriguez, (El Potosí).	8	8	1983	Hinton&et al	TEX
<i>Psilostrophe</i>	<i>gnaphalodes</i>	GALEANA	Catarino Rodriguez, (El Potosí), cerca de.	24	9	1994	Hinton&et al	TEX
<i>Psilostrophe</i>	<i>gnaphalodes</i>	GALEANA	Catarino Rodriguez, (El Potosí).	8	8	1983	Hinton&et al	TEX
<i>Psilostrophe</i>	<i>gnaphalodes</i>	GALEANA	La Boca del Refugio	28	10	1996	B. Hinton	TEX
<i>Psilostrophe</i>	<i>gnaphalodes</i>	GALEANA	San Ignacio de Texas.	19	8	1992	Hinton&et al	TEX
<i>Psilostrophe</i>	<i>gnaphalodes</i>	GALEANA	San Roberto, 37.1 mi al S, Hwy 57.	6	2	1970	D. S. Seigler&C. Bohnstedt&E. Seigler	TEX
<i>Psilostrophe</i>	<i>gnaphalodes</i>	GALEANA	San Roberto, 33.9 mi al S, Hwy 57.	6	2	1970	D. S. Seigler&C. Bohnstedt&E. Seigler	TEX
<i>Psilostrophe</i>	<i>gnaphalodes</i>	GALEANA	Galeana.	15	7	1971	S. Sanderson	TEX
<i>Psilostrophe</i>	<i>gnaphalodes</i>	GALEANA	El Aguililla, cerca de.	7	9	1989	Hinton&et al	TEX
<i>Psilostrophe</i>	<i>gnaphalodes</i>	GALEANA	San Roberto, 3 mi al S.	13	11	1962	A. J. Cronquist	TEX
<i>Psilostrophe</i>	<i>gnaphalodes</i>	GALEANA	Santo Domingo (NUEVO LEON -	12	5	1981	B. Hinton	TEX

<i>Psilostrophe</i>	<i>gnaphalodes</i>	GALEANA	GALEANA) Galeana, 3 mi al E, Hwy 58.	5	8	1964	R. C. Jackson	TEX
<i>Psilostrophe</i>	<i>gnaphalodes</i>	GARCÍA	Grutas de García.	99	11	1960	R. Ford S.	TEX
<i>Psilostrophe</i>	<i>gnaphalodes</i>	GARCÍA	Torre de Microondas Mariposas.	30	5	1981	M. A. Lane&M. E. Leidig	TEX
<i>Psilostrophe</i>	<i>gnaphalodes</i>	LAMPAZOS DE NARANJO	Lampazos de Naranjo	26	6	1937	M. Taylor E.	TEX
<i>Psilostrophe</i>	<i>gnaphalodes</i>	LINARES	Linares, 45 mi al W, Hwy 58.	26	4	1976	L. E. Urbatsch	LL
<i>Psilostrophe</i>	<i>gnaphalodes</i>	MONTERREY	Ciudad Monterrey, 39 mi SW of	1	12	1945	B. H. Warnock&F. A. Barkley	TEX
<i>Psilostrophe</i>	<i>gnaphalodes</i>	MONTERREY	Ciudad Monterrey, 12 mi al W.	27	2	1944	J. T. Painter&W. D. Lucas&F. A. Barkley	TEX
<i>Psilostrophe</i>	<i>gnaphalodes</i>	MONTERREY	Ciudad Monterrey, 30 mi al N.	23	8	1960	W. L. Ellison	TEX
<i>Psilostrophe</i>	<i>gnaphalodes</i>	ND	W side of Sa Gomas, along rd leading W out of Canyon Bustamante (NUEVO LEON - ND)	17	10	1993	T. F. Patterson&L. A. Prather&A. L. Hempel&C. Ferguson&H. Kim&J. Clement	TEX
<i>Psilostrophe</i>	<i>gnaphalodes</i>	ND	Puerto de Pedernales, near the Estación Microondas on Hwy 53	16	3	1973	M. C. Johnston&T. L. Wendt&F. Chiang C.	LL
<i>Psilostrophe</i>	<i>gnaphalodes</i>	SABINAS HIDALGO	Ciudad Sabinas Hidalgo, 14.5 mi al NE.	6	6	1962	G. L. Webster&W. Adams P.&K. Miller&L. Miller	TEX
<i>Psilostrophe</i>	<i>gnaphalodes</i>	SABINAS HIDALGO	Ciudad Sabinas Hidalgo, 14 mi al N.	26	5	1966	J. S. Wilson	TEX
<i>Psilostrophe</i>	<i>gnaphalodes</i>	SABINAS HIDALGO	Ciudad Sabinas Hidalgo, 23, mi, N, carretera 41	26	3	1944	G. L. Webster&F. A. Barkley	TEX
<i>Psilostrophe</i>	<i>gnaphalodes</i>	SABINAS HIDALGO	Ciudad Sabinas Hidalgo, 7 mi al S.	8	10	1939	C. H. Mueller	LL
<i>Psilostrophe</i>	<i>gnaphalodes</i>	SABINAS HIDALGO	Ciudad Sabinas Hidalgo, 12, mi, N, carretera 41	26	3	1944	N. T. Heard&F. A. Barkley	TEX
<i>Psilostrophe</i>	<i>gnaphalodes</i>	SANTA CATARINA	Ciudad Santa Catarina, 5 mi al W.	12	7	1946	A. Hernández C.&F. A. Barkley	TEX
<i>Psilostrophe</i>	<i>gnaphalodes</i>	SANTIAGO	Cañón El Huajuco.	26	2	1946	J. C. Johnson&F. A. Barkley	TEX
<i>Psilostrophe</i>	<i>gnaphalodes</i>	VALLECILLO	Vallecillo, 7 mi al NE.	20	3	1963	J. J. Rodríguez	TEX
<i>Pyrrhopappus</i>	<i>pauciflorus</i>	ARAMBERRI	Aramberri, N of	14	5	1991	Hinton et al.	Hinton
<i>Pyrrhopappus</i>	<i>pauciflorus</i>	ARAMBERRI	Aramberri, N	14	5	1991	Hinton&et al	TEX
<i>Pyrrhopappus</i>	<i>pauciflorus</i>	GALEANA	Agua Blanca->San Miguel	28	8	1991	Hinton et al.	Hinton
<i>Pyrrhopappus</i>	<i>pauciflorus</i>	GALEANA	Agua Blanca, above	25	10	1991	Hinton et al.	Hinton
<i>Pyrrhopappus</i>	<i>pauciflorus</i>	GALEANA	Agua Blanca.	25	10	1991	Hinton&et al	TEX
<i>Pyrrhopappus</i>	<i>pauciflorus</i>	GALEANA	Agua Blanca.	28	8	1991	Hinton&et al	TEX
<i>Pyrrhopappus</i>	<i>pauciflorus</i>	GALEANA	Galeana, 15 mi al SW.	4	6	1934	C. H. Mueller&M. T. Mueller	TEX
<i>Pyrrhopappus</i>	<i>pauciflorus</i>	GENERAL ZARAGOZA	El Salto	22	5	1980	Hinton et al.	Hinton
<i>Pyrrhopappus</i>	<i>pauciflorus</i>	GENERAL ZARAGOZA	Los Caballos	2	8	1994	Hinton et al.	Hinton

<i>Pyrrhopappus</i>	<i>pauciflorus</i>	GENERAL ZARAGOZA	Los Caballos	2	8	1994	Hinton et al.	
<i>Pyrrhopappus</i>	<i>pauciflorus</i>	MONTERREY	Ciudad Monterrey, 39 mi SW of	1	12	1945	B. H. Warnock&F. A. Barkley	Hinton TEX
<i>Pyrrhopappus</i>	<i>pauciflorus</i>	SANTIAGO	El Cercado	12	5	1994	Hinton et al.	Hinton TEX
<i>Pyrrhopappus</i>	<i>pauciflorus</i>	SANTIAGO	El Cercado (NUEVO LEON - SANTIAGO)	12	5	1994	Hinton&et al	Hinton TEX
<i>Pyrrhopappus</i>	<i>pauciflorus</i>	SANTIAGO	Salto de Agua Cola de Caballo.	26	4	1976	R. Sanders&J. B. Harborne	LL
<i>Ratibida</i>	<i>coahuilenses (Figura 109)</i>	BUSTAMANTE	Grutas de Bustamante	20	12	1987	L. E. Brown&L. Lowrey	LL
<i>Ratibida</i>	<i>columnifera</i>	ARAMBERRI	Aramberri, N of	30	11	1989	Hinton et al.	Hinton TEX
<i>Ratibida</i>	<i>columnifera</i>	ARAMBERRI	Aramberri, N	30	11	1989	Hinton&et al	Hinton TEX
<i>Ratibida</i>	<i>columnifera</i>	BUSTAMANTE	Sa Gomas, Bustamante Canyon, N exposure	13	8	1988	T. F. Patterson	TEX
<i>Ratibida</i>	<i>columnifera</i>	GALEANA	Rancho Aguililla	21	6	1969	Hinton et al.	Hinton TEX
<i>Ratibida</i>	<i>columnifera</i>	GALEANA	Rancho Aguililla	29	5	1989	Hinton et al.	Hinton TEX
<i>Ratibida</i>	<i>columnifera</i>	GALEANA	Rancho Aguililla	17	8	1989	Hinton et al.	Hinton TEX
<i>Ratibida</i>	<i>columnifera</i>	GALEANA	Rancho Aguililla, near	31	8	1998	Hinton et al.	Hinton TEX
<i>Ratibida</i>	<i>columnifera</i>	GALEANA	Rancho Aguililla, N of	29	6	2000	Hinton et al.	Hinton TEX
<i>Ratibida</i>	<i>columnifera</i>	GALEANA	Rancho Aguililla	7	7	2000	Hinton et al.	Hinton TEX
<i>Ratibida</i>	<i>columnifera</i>	GALEANA	El Encinal, al SE de Galeana.	13	6	1934	C. H. Mueller&M. T. Mueller	TEX
<i>Ratibida</i>	<i>columnifera</i>	GALEANA	Pablillo	31	7	1936	M. Taylor	TEX
<i>Ratibida</i>	<i>columnifera</i>	GALEANA	San José del Alamito, 5 mi al ENE, camino a San Rafael.	18	9	1988	G. Nesom&J. Wells	TEX
<i>Ratibida</i>	<i>columnifera</i>	GALEANA	El Aguililla	17	8	1989	Hinton&et al	TEX
<i>Ratibida</i>	<i>columnifera</i>	GALEANA	El Aguililla	29	5	1989	Hinton&et al	TEX
<i>Ratibida</i>	<i>columnifera</i>	GALEANA	El Aguililla	31	8	1998	Hinton&et al	TEX
<i>Ratibida</i>	<i>columnifera</i>	GUADALUPE	Monumento Natural Cerro de la Silla.	11	8	1970	W. H. Imboden	TEX
<i>Ratibida</i>	<i>columnifera</i>	ITURBIDE	La Purísima->Bella Vista	6	9	1991	Hinton et al.	Hinton TEX
<i>Ratibida</i>	<i>columnifera</i>	ITURBIDE	4.1 mi S of Iturbide (Hwy 60), Loma La Bandera, NW of Ejido Santa Rosa	26	10	1982	S. Sundberg&K. C. Nixon&J. Grimes	TEX
<i>Ratibida</i>	<i>columnifera</i>	ITURBIDE	La Purísima, 2.79 Km al SE, rumbo a Buena Vista.	6	9	1991	Hinton&et al	TEX
<i>Ratibida</i>	<i>columnifera</i>	MONTERREY	Colonia Mirador de Las Mitras.	99	4	1961	R. Ford S.	TEX
<i>Ratibida</i>	<i>columnifera</i>	SABINAS HIDALGO	Ciudad Sabinas Hidalgo, 2, mi, N, carretera 41	26	3	1944	N. T. Heard&G. L. Webster&F. A. Barkley	LL
<i>Ratibida</i>	<i>columnifera</i>	SABINAS HIDALGO	Ciudad Sabinas Hidalgo, 23, mi, N, carretera 41	26	3	1944	G. L. Webster&F. A. Barkley	TEX
<i>Ratibida</i>	<i>columnifera</i>	VILLALDAMA	At the summit of Sa Gomas	15	8	1988	T. F. Patterson	TEX
<i>Ratibida</i>	<i>columnifera</i>	VILLALDAMA	Sa Gomas, in Canyon El Alamo (NUEVO LEON - VILLALDAMA)	15	8	1988	T. F. Patterson	TEX
<i>Roldana</i>	<i>aschenborniana</i>	ARAMBERRI	La Escondida (NUEVO LEON -	8	2	1989	Hinton&et al	TEX

				ARAMBERRI)				
<i>Roldana</i>	<i>aschenborniana</i>	GALEANA	Galeana, 15 mi al SW.	23	7	1934	C. H. Mueller&M. T. Mueller	TEX
<i>Roldana</i>	<i>aschenborniana</i>	GENERAL ZARAGOZA	El Pino, (Puerto El Pino).	8	2	1989	Hinton&et al	TEX
<i>Roldana</i>	<i>aschenborniana</i>	ITURBIDE	Iturbide, 25 Km al S, camino a Agua Blanca.	27	10	1982	S. Sundberg&K. C. Nixon&J. Grimes	TEX
<i>Roldana</i>	<i>aschenborniana</i>	ND	Ca 30 mi NE of Dr Arroyo, along Hwy 29 along the first pass (NUEVO LEON - ND)	9	9	1971	J. S. Henrickson&S. Sundberg	LL
<i>Roldana</i>	<i>nesomiorum</i>	DOCTOR ARROYO	San Josecito, below	3	10	1998	Hinton et al.	Hinton TEX
<i>Roldana</i>	<i>nesomiorum</i>	GALEANA	Agua Blanca.	28	8	1991	Hinton&et al	TEX
<i>Roldana</i>	<i>nesomiorum</i>	GENERAL ZARAGOZA	Ca 1.5 mi NE of Puerto Pinos on NE side of Cerro Peña Nevada, along rd from San Antonio Peña Nevada to Zaragoza	25	8	1989	G. Nesom&J. Norris&J. A. Villarreal&M. A. Carranza P.	TEX
<i>Roldana</i>	<i>nesomiorum</i>	GENERAL ZARAGOZA	Ca 1.7 mi NNE of La Encantada on rd to Zaragoza	26	8	1989	G. Nesom&J. Norris&J. A. Villarreal&M. A. Carranza P.	TEX
<i>Roldana</i>	<i>nesomiorum</i>	GENERAL ZARAGOZA	San Josecito.	3	10	1998	Hinton&et al	TEX
<i>Roldana</i>	<i>pennellii</i> var. <i>Pennellii</i>	DOCTOR ARROYO	San Josecito, below	3	10	1998	Hinton et al.	Hinton TEX
<i>Roldana</i>	<i>pennellii</i> var. <i>pennellii</i>	DOCTOR ARROYO	San Antonio de Peña Nevada 19.7 mi al NNE, camino a Zaragoza.	10	10	1984	T. J. Ayers&R. W. Scott	TEX
<i>Roldana</i>	<i>pennellii</i> var. <i>pennellii</i>	DOCTOR ARROYO	Cerro Peña Nevada, lado N.	26	8	1984	M. Lavin&A. T. Whittemore&T. L. Atkins	TEX
<i>Roldana</i>	<i>pennellii</i> var. <i>Pennellii</i>	GENERAL ZARAGOZA	La Joya de San Diego, above	6	9	1998	Hinton et al.	Hinton TEX
<i>Roldana</i>	<i>pennellii</i> var. <i>pennellii</i>	GENERAL ZARAGOZA	Trail from Cañada La Tinaja to Rancho La Encantada (NUEVO LEON - GENERAL ZARAGOZA)	4	7	1988	T. F. Patterson	TEX
<i>Roldana</i>	<i>pennellii</i> var. <i>pennellii</i>	GENERAL ZARAGOZA	Zaragoza, 12 mi al SSW.	99	7	1977	C. Wells&G. Nesom	LL
<i>Roldana</i>	<i>pennellii</i> var. <i>pennellii</i>	GENERAL ZARAGOZA	San Josecito.	3	10	1998	Hinton&et al	TEX
<i>Roldana</i>	<i>pennellii</i> var. <i>pennellii</i>	GENERAL ZARAGOZA	Cañada La Tinaja.	3	7	1988	T. F. Patterson	TEX
<i>Roldana</i>	<i>pennellii</i> var. <i>pennellii</i>	GENERAL ZARAGOZA	Joya de San Diego.	6	9	1998	Hinton&et al	TEX
<i>Roldana</i>	<i>pennellii</i> var. <i>pennellii</i>	ITURBIDE	Iturbide --> Agua Blanca	21	8	1991	Hinton&et al	TEX
<i>Roldana</i>	<i>sundbergii</i>	ITURBIDE	La Purísima, 2.79 Km al SE, rumbo a Buena Vista.	9	6	1991	Hinton&et al	TEX
<i>Roldana</i>	<i>sundbergii</i>	SANTA CATARINA	Cañón El Diente.	99	10	1961	R. Ford S.	TEX
<i>Roldana</i>	<i>sundbergii</i>	SANTIAGO	Potrero Redondo, 18.25 Km al NW, carr a Laguna de Sánchez.	16	8	1939	C. H. Mueller	LL
<i>Rumfordia</i>	<i>alcortae</i>	DOCTOR	Capadero El	20	10	1987	J. G. Saunders&K.	TEX

		ARROYO	(Capadero Grande)				C. Nixon	
<i>Rumfordia</i>	<i>alcortae</i>	GENERAL ZARAGOZA	Puerto Pino	20	10	1978	Hinton et al.	Hinton
<i>Rumfordia</i>	<i>alcortae</i>	GENERAL ZARAGOZA	Cerro El Viejo	6	10	1992	Hinton et al.	Hinton
<i>Rumfordia</i>	<i>alcortae</i>	ND	Ca 3-7 Km ESE of Zaragoza. ca 6 air Km E of Zaragoza, SSW side of Cerro El Viejo peak on local, 1-track rd	22	9	1993	J. Nesom&M. H. Mayfield&G. B. Hinton	TEX
<i>Rumfordia</i>	<i>alcortae</i>	SANTIAGO	Areas cercanas Cola de Caballo (NUEVO LEON - SANTIAGO)	31	10	1989	J. A. Villareal Q.&M. A. Carranza P.	TEX
<i>Rumfordia</i>	<i>exauriculata</i>	DOCTOR ARROYO	San Josecito, below	3	10	1998	Hinton et al.	Hinton
<i>Rumfordia</i>	<i>exauriculata</i>	DOCTOR ARROYO	San Josecito, below	3	10	1998	Hinton et al.	Hinton
<i>Rumfordia</i>	<i>exauriculata</i>	GALEANA	Cerro El Gallo	23	10	1988	Hinton et al.	Hinton
<i>Rumfordia</i>	<i>exauriculata</i>	GALEANA	Agua Blanca, above	25	10	1991	Hinton et al.	Hinton
<i>Rumfordia</i>	<i>exauriculata</i>	GALEANA	Agua Blanca.	25	10	1991	Hinton&et al	TEX
<i>Rumfordia</i>	<i>exauriculata</i>	GENERAL ZARAGOZA	Cerro El Viejo	12	10	1992	Hinton et al.	Hinton
<i>Rumfordia</i>	<i>exauriculata</i>	GENERAL ZARAGOZA	San Josecito.	3	10	1998	Hinton&et al	TEX
<i>Rumfordia</i>	<i>exauriculata</i>	GENERAL ZARAGOZA	General Zaragoza, 28 km S sobre el camino a La Encantada	18	11	1993	J. A. Villareal Q.&M. A. Carranza P.	TEX
<i>Rumfordia</i>	<i>exauriculata</i>	SANTA CATARINA	Cañón El Diente, aprox 20 Km al S de Monterrey	28	8	1988	J. Valdéz R.&I. Cabral	TEX
<i>Rumfordia</i>	<i>exauriculata</i>	SANTIAGO	Cañón La Boca.	10	9	1983	J. A. Villareal Q.&M. A. Carranza P.&M. Moreno	TEX
<i>Sabazia</i>	<i>mullerae</i>	GALEANA	Cerro El Potosí, ladera E.	3	8	1962	E. K. Longpre	TEX
<i>Sanvitalia</i>	<i>angustifolia</i>	DOCTOR ARROYO	San Antonio de Peña Nevada, 2.5 Km al ENE.	3	8	1981	G. Nesom	TEX
<i>Sanvitalia</i>	<i>angustifolia</i>	GALEANA	Rancho Aguillilla, near	7	9	1989	Hinton et al.	Hinton
<i>Sanvitalia</i>	<i>angustifolia</i>	GALEANA	Ca 2 mi due E of La Rosa, dirt rd over low hills, N of San Fernando (Hwy 57)	22	10	1982	S. Sundberg&K. C. Nixon&J. Grimes	TEX
<i>Sanvitalia</i>	<i>angustifolia</i>	GALEANA	Galeana, 15 mi al SW.	2	6	1934	C. H. Mueller&M. T. Mueller	TEX
<i>Sanvitalia</i>	<i>angustifolia</i>	GALEANA	El Aguillilla, cerca de.	9	7	1989	Hinton&et al	TEX
<i>Sanvitalia</i>	<i>angustifolia</i>	ND	Ca 18 mi E of San Roberto Junction along Hwy 60, 0.5 mi N of intersection to Dr Arroyo. E side of rd	2	11	1980	B. L. Turner&G. L. Turner	TEX
<i>Sanvitalia</i>	<i>angustifolia</i>	ND	Ca 1 mi WSW in small valley, 15 mi E of San Rafael off Hwy 57 (NUEVO LEON - ND)	22	7	1977	C. Wells&G. Nesom	LL

<i>Sanvitalia</i>	<i>angustifolia</i>	ND	Sa del Fraile, canyon below Grutas de Garcia	3	6	1982	R. D. Worthington	TEX
<i>Sanvitalia</i>	<i>ocymoides</i>	ARAMBERRI	Cerro Grande	10	10	1986	Hinton et al.	Hinton
<i>Sanvitalia</i>	<i>ocymoides</i>	BUSTAMANTE	Sa Gomas, Bustamante Canyon (NUEVO LEON - BUSTAMANTE)	17	8	1988	T. F. Patterson	TEX
<i>Sanvitalia</i>	<i>ocymoides</i>	GALEANA	SW of Laguna de Labradores	17	10	2003	Hinton et al.	Hinton
<i>Sanvitalia</i>	<i>ocymoides</i>	HIDALGO	5 mi SW of Hidalgo, at Parque de Portrero (ca 15 airline mi NW of Monterrey)	23	10	1970	B. L. Turner&J. Crutchfield	TEX
<i>Sanvitalia</i>	<i>ocymoides</i>	ITURBIDE	Iturbide- >Camarones	6	9	1991	Hinton et al.	Hinton
<i>Sanvitalia</i>	<i>ocymoides</i>	ITURBIDE	Iturbide -> Camarones	6	9	1991	Hinton&et al	TEX
<i>Sanvitalia</i>	<i>ocymoides</i>	LINARES	Linares	8	8	9999	H. H. Bartlett	LL
<i>Sanvitalia</i>	<i>ocymoides</i>	MONTERREY	Ciudad Monterrey, 5 mi al SE, Hwy 85.	14	7	1971	C. Rosnusson	TEX
<i>Sanvitalia</i>	<i>ocymoides</i>	MONTERREY	Ciudad Monterrey.	27	7	1933	C. H. Mueller&M. T. Mueller	TEX
<i>Sanvitalia</i>	<i>ocymoides</i>	MONTERREY	Ciudad Monterrey, 3, mi, S	7	9	1962	B. L. Turner&A. M. Powell	TEX
<i>Sanvitalia</i>	<i>ocymoides</i>	MONTERREY	Ciudad Monterrey, 2 mi al NW.	15	11	1958	R. C. Rollins&R. M. Tryon	LL
<i>Sanvitalia</i>	<i>ocymoides</i>	SAN PEDRO GARZA GARCÍA	Colonia del Valle.	99	9	1960	R. Ford S.	TEX
<i>Sanvitalia</i>	<i>ocymoides</i>	VALLECILLO	Vallecillo, 1 mi al NE.	10	11	1959	J. Graham&M. C. Johnston	TEX
<i>Sartwellia</i>	<i>mexicana</i>	ARAMBERRI	San Francisco, near	26	8	1992	Hinton et al.	Hinton
<i>Sartwellia</i>	<i>mexicana</i>	ARAMBERRI	San Francisco de Leos	26	8	1992	Hinton&et al	TEX
<i>Sartwellia</i>	<i>mexicana</i>	CIÉNEGA DE FLORES	Ciénega de Flores, 17.9 mi al S.	21	10	1982	S. Sundberg&K. C. Nixon&J. Grimes	TEX
<i>Sartwellia</i>	<i>mexicana</i>	GALEANA	Rancho Aguililla	11	6	1980	Hinton et al.	Hinton
<i>Sartwellia</i>	<i>mexicana</i>	GALEANA	Rancho Aguililla	2	6	1989	Hinton et al.	Hinton
<i>Sartwellia</i>	<i>mexicana</i>	GALEANA	Rancho Aguililla	16	8	1989	Hinton et al.	Hinton
<i>Sartwellia</i>	<i>mexicana</i>	GALEANA	Rancho Aguililla, near	1	7	1990	Hinton et al.	Hinton
<i>Sartwellia</i>	<i>mexicana</i>	GALEANA	N of Rancho Aguililla	30	6	2001	Hinton et al.	Hinton
<i>Sartwellia</i>	<i>mexicana</i>	GALEANA	SW of Laguna de Labradores	17	10	2003	Hinton et al.	Hinton
<i>Sartwellia</i>	<i>mexicana</i>	GALEANA	Ca 59 mi N of Matehuala on Hwy 57, ca 20 mi S of Entronque San Roberto	17	9	1988	G. Nesom&J. Wells	TEX
<i>Sartwellia</i>	<i>mexicana</i>	GALEANA	Near town of La Laguna ca 4 mi W of Galeana, ca 1.6 mi S of lake in view of town	19	6	1987	G. Nesom&J. Norris&M. Martínez&L. Woodruff	TEX
<i>Sartwellia</i>	<i>mexicana</i>	GALEANA	San Rafael.	26	10	1981	L. J. Dorr&K. C. Nixon&J. M. Poole&D. M. Smith	TEX
<i>Sartwellia</i>	<i>mexicana</i>	GALEANA	El Aguililla	11	6	1980	Hinton&et al	TEX



<i>Sartwellia</i>	<i>mexicana</i>	GALEANA	El Aguililla	16	8	1989	Hinton&et al	TEX
<i>Sartwellia</i>	<i>mexicana</i>	GALEANA	El Aguililla	2	6	1989	Hinton&et al	TEX
<i>Sartwellia</i>	<i>mexicana</i>	GALEANA	El Aguililla	1	7	1990	Hinton&et al	TEX
<i>Sartwellia</i>	<i>mexicana</i>	GALEANA	Entronque San Roberto, 15 mi al S, Hwy 57.	24	10	1970	B. L. Turner	TEX
<i>Sartwellia</i>	<i>mexicana</i>	GALEANA	Entronque San Roberto, 15 mi al S, Hwy 57.	26	9	1970	B. L. Turner	TEX
<i>Sartwellia</i>	<i>mexicana</i>	GALEANA	Entronque San Roberto, 15 mi al S, Hwy 57.	15	7	1971	S. Sanderson	TEX
<i>Sartwellia</i>	<i>mexicana</i>	MIER Y NORIEGA	West of Refugio de Cerros Blancos	1	10	2001	Hinton et al.	Hinton
<i>Sartwellia</i>	<i>mexicana</i>	ND	Ca 65 rd mi N of Matehuala, 12 mi S of San Roberto, 2 mi E of Hwy 57 along rd to San Antonio Salero	25	9	1978	J. S. Henrickson&E. Lee	TEX
<i>Sartwellia</i>	<i>mexicana</i>	ND	13 Km N of San Roberto jct on Hwy to Saltillo, at the turnoff to Rancho La Luz	4	7	1972	F. Chiang C.&T. L. Wendt&M. C. Johnston	LL
<i>Sartwellia</i>	<i>mexicana</i>	ND	Between Monterrey and Monclova off Hwy 53, 3.4 mi N of Rancho Las Estacas on one of several rds leading N from the headquarters-this rd passes two watering holes and ends at a fenceline 7 mi N of headquarters	18	10	1993	T. F. Patterson&L. A. Prather&A. L. Hempel	TEX
<i>Sartwellia</i>	<i>mexicana</i>	ND	10.5 Km N of Rancho Las Estacas on rd to Rancho Lechuguillal	16	3	1973	M. C. Johnston&T. L. Wendt&F. Chiang C.	LL
<i>Sartwellia</i>	<i>mexicana</i>	ND	16 Km N of Rancho Estacas, on the rd to Rancho Lechuguillal	16	3	1973	M. C. Johnston&T. L. Wendt&F. Chiang C.	LL
<i>Schistocarpha</i>	<i>eupatorioides</i>	LINARES	Linares.	28	10	1982	S. Sundberg&K. C. Nixon&J. Grimes	TEX
<i>Schistocarpha</i>	<i>eupatorioides</i>	ND	Horse Tail Falls , ca 1 mi downslope from the entrance to Horse Tail Falls hotel	22	10	1981	J. M. Poole&K. C. Nixon&D. Smith	TEX
<i>Schkuhria</i>	<i>pinnata</i> var. <i>guatemalensis</i>	SANTIAGO	Los Lirios->La Jacinta	15	9	1995	Hinton et al.	Hinton
<i>Schkuhria</i>	<i>pinnata</i> var. <i>guatemalensis</i>	SANTIAGO	Los Lirios-->La Jacinta	15	9	1995	Hinton&et al	TEX
<i>Sclerocarpus</i>	<i>uniserialis</i> var. <i>frutescens</i>	ARAMBERRI	Cerro Grande	10	10	1986	Hinton et al.	Hinton
<i>Sclerocarpus</i>	<i>uniserialis</i> var. <i>frutescens</i>	ARAMBERRI	Puerto Antejos	16	6	1990	Hinton et al.	Hinton
<i>Sclerocarpus</i>	<i>uniserialis</i> var. <i>frutescens</i>	ARAMBERRI	Aramberri, N of	1	9	1990	Hinton et al.	Hinton

<i>Sclerocarpus</i>	<i>uniserialis</i> var. <i>frutescens</i>	ARAMBERRI	Ascención->La Escondida	23	10	1993	Hinton et al.	Hinton
<i>Sclerocarpus</i>	<i>uniserialis</i> var. <i>frutescens</i>	ARAMBERRI	La Escondida->Josecito	13	11	1993	Hinton et al.	Hinton
<i>Sclerocarpus</i>	<i>uniserialis</i> var. <i>frutescens</i>	ARAMBERRI	Cerro El Viejo	20	11	1993	Hinton et al.	Hinton
<i>Sclerocarpus</i>	<i>uniserialis</i> var. <i>frutescens</i>	ARAMBERRI	Aramberri, N	1	9	1990	Hinton&et al	TEX
<i>Sclerocarpus</i>	<i>uniserialis</i> var. <i>frutescens</i>	ARAMBERRI	La Ascensión, 11.5 mi al S, carr a Doctor Arroyo.	27	7	1969	J. A. Mears&H. Mears	TEX
<i>Sclerocarpus</i>	<i>uniserialis</i> var. <i>frutescens</i>	ARAMBERRI	Puerto de Anteojos.	16	6	1990	Hinton&et al	TEX
<i>Sclerocarpus</i>	<i>uniserialis</i> var. <i>frutescens</i>	ARAMBERRI	La Escondida->Josecito (NUEVO LEON - ARAMBERRI)	13	11	1993	Hinton&et al	TEX
<i>Sclerocarpus</i>	<i>uniserialis</i> var. <i>frutescens</i>	ARAMBERRI	La Ascensión, 14.135 Km al S, carr a La Escondida.	23	10	1993	Hinton&et al	TEX
<i>Sclerocarpus</i>	<i>uniserialis</i> var. <i>frutescens</i>	DOCTOR ARROYO	Doctor Arroyo, 32 mi al N.	24	10	1974	J. Smith&M. L. Butterwick&M. D. Whalen	LL
<i>Sclerocarpus</i>	<i>uniserialis</i> var. <i>frutescens</i>	DOCTOR ARROYO	San Antonio de Peña Nevada, 2.5 Km al ENE.	3	8	1981	G. Nesom	TEX
<i>Sclerocarpus</i>	<i>uniserialis</i> var. <i>frutescens</i>	DOCTOR ARROYO	Sn Antonio de Peña Nevada	23	8	1989	G. Nesom&J. Norris&J. A. Villarreal&M. A. Carranza P. Hinton et al.	TEX
<i>Sclerocarpus</i>	<i>uniserialis</i> var. <i>frutescens</i>	GALEANA	Las Norias	26	10	1978	Hinton et al.	Hinton
<i>Sclerocarpus</i>	<i>uniserialis</i> var. <i>frutescens</i>	GALEANA	El Carrizo, above	16	10	1983	Hinton et al.	Hinton
<i>Sclerocarpus</i>	<i>uniserialis</i> var. <i>frutescens</i>	GALEANA	Cerro El Gallo	18	10	1987	Hinton et al.	Hinton
<i>Sclerocarpus</i>	<i>uniserialis</i> var. <i>frutescens</i>	GALEANA	Agua Blanca->San Miguel	28	8	1991	Hinton et al.	Hinton
<i>Sclerocarpus</i>	<i>uniserialis</i> var. <i>frutescens</i>	GALEANA	Agua Blanca.	28	8	1991	Hinton&et al	TEX
<i>Sclerocarpus</i>	<i>uniserialis</i> var. <i>frutescens</i>	GALEANA	Carrizos.	16	10	1983	Hinton&et al	TEX
<i>Sclerocarpus</i>	<i>uniserialis</i> var. <i>frutescens</i>	GALEANA	Galeana, 15 mi al SW.	1	6	1934	C. H. Mueller&M. T. Mueller	TEX
<i>Sclerocarpus</i>	<i>uniserialis</i> var. <i>frutescens</i>	GALEANA	Galeana, 13.345 Km al N, carr a Rayones.	17	10	1990	Hinton&et al	TEX
<i>Sclerocarpus</i>	<i>uniserialis</i> var. <i>frutescens</i>	GENERAL ZARAGOZA	Cerro El Viejo	16	10	1992	Hinton et al.	Hinton
<i>Sclerocarpus</i>	<i>uniserialis</i> var. <i>frutescens</i>	GENERAL ZARAGOZA	Cerro El Viejo	12	10	1992	Hinton et al.	Hinton
<i>Sclerocarpus</i>	<i>uniserialis</i> var. <i>frutescens</i>	ITURBIDE	La Purísima->Bella Vista	6	9	1991	Hinton et al.	Hinton
<i>Sclerocarpus</i>	<i>uniserialis</i> var. <i>frutescens</i>	ITURBIDE	4.1 mi S of Iturbide (Hwy 60), Loma La Bandera, NW of Ejido Santa Rosa	26	10	1982	S. Sundberg&K. C. Nixon&J. Grimes	TEX
<i>Sclerocarpus</i>	<i>uniserialis</i> var. <i>frutescens</i>	ITURBIDE	Entronque de Iturbide con carretera 58, 7.1, mi, E, WSW de Linares	19	6	1987	G. Nesom&J. Norris&M. Martínez&L. Woodruff	TEX
<i>Sclerocarpus</i>	<i>uniserialis</i> var. <i>frutescens</i>	ITURBIDE	La Purísima, 2.79 Km al SE, rumbo a Buena Vista.	6	9	1991	Hinton&et al	TEX
<i>Sclerocarpus</i>	<i>uniserialis</i> var. <i>frutescens</i>	ITURBIDE	Iturbide, 5 mi al W.	8	9	1962	B. L. Turner&A. M. Powell	TEX

<i>Sclerocarpus</i>	<i>uniserialis</i> var. <i>frutescens</i>	MONTEMORELOS	5 Km SE of La Trinidad, on the E side of Sa Cebolla, near Ojo de Agua	7	8	1988	T. F. Patterson	TEX
<i>Sclerocarpus</i>	<i>uniserialis</i> var. <i>frutescens</i>	MONTEMORELOS	5 Km SE of La Trinidad, on the E side of Sa Cebolla, near Ojo de Agua	7	8	1988	T. F. Patterson	TEX
<i>Sclerocarpus</i>	<i>uniserialis</i> var. <i>frutescens</i>	MONTEMORELOS	Parque Nacional Cumbres de Monterrey.	2	11	1978	J. García P.&A. Delgado S.	TEX
<i>Sclerocarpus</i>	<i>uniserialis</i> var. <i>frutescens</i>	MONTERREY	Ciudad Monterrey.	7	9	1962	B. L. Turner&A. M. Powell	TEX
<i>Sclerocarpus</i>	<i>uniserialis</i> var. <i>frutescens</i>	RAYONES	Galeana->Rayones + 19 km	17	10	1990	Hinton et al.	Hinton TEX
<i>Sclerocarpus</i>	<i>uniserialis</i> var. <i>frutescens</i>	SANTA CATARINA	Cañón El Diente.	99	10	1961	R. Ford S.	TEX
<i>Sclerocarpus</i>	<i>uniserialis</i> var. <i>frutescens</i>	SANTIAGO	Cola de Caballo (NUEVO LEON - SANTIAGO)	29	7	1970	L. Masek	TEX
<i>Senecio</i>	<i>aschenbornianus</i>	ARAMBERRI	La Escondida	8	2	1989	Hinton et al.	Hinton
<i>Senecio</i>	<i>aschenbornianus</i>	ARAMBERRI	Cerro El Viejo	13	1	1994	Hinton et al.	Hinton
<i>Senecio</i>	<i>aschenbornianus</i>	GENERAL ZARAGOZA	Puerto Pino	30	12	1978	Hinton et al.	Hinton
<i>Senecio</i>	<i>aschenbornianus</i>	GENERAL ZARAGOZA	Río Blanco, headwaters	31	12	1978	Hinton et al.	Hinton
<i>Senecio</i>	<i>aschenbornianus</i>	GENERAL ZARAGOZA	Puerto Pino, below	8	2	1989	Hinton et al.	Hinton
<i>Senecio</i>	<i>aschenbornianus</i>	GENERAL ZARAGOZA	Cerro El Viejo	29	7	1992	Hinton et al.	Hinton
<i>Senecio</i>	<i>bellidifolius</i>	GENERAL ZARAGOZA	Puerto San Onofre	30	5	1978	Hinton et al.	Hinton
<i>Senecio</i>	<i>bellidifolius</i>	GENERAL ZARAGOZA	Trail from Cañada La Tinaja to Rancho La Encantada (NUEVO LEON - GENERAL ZARAGOZA)	4	7	1988	T. F. Patterson	TEX
<i>Senecio</i>	<i>bellidifolius</i>	GENERAL ZARAGOZA	6 Km al N de la Siberia en el camino a La Encantada (NUEVO LEON - GENERAL ZARAGOZA)	25	5	1992	L. Hernández S.&M. Martínez&J. Jiménez	TEX
<i>Senecio</i>	<i>bellidifolius</i>	GENERAL ZARAGOZA	Camino de la Encantada a la Tinaja (NUEVO LEON - GENERAL ZARAGOZA)	25	5	1992	L. Hernández S.&M. Martínez&J. Jiménez	TEX
<i>Senecio</i>	<i>bellidifolius</i>	GENERAL ZARAGOZA	Sierra Peña Nevada.	5	7	1985	McDonald	TEX
<i>Senecio</i>	<i>carnerensis</i>	GALEANA	Cerro El Potosí	8	8	1970	Hinton et al.	Hinton
<i>Senecio</i>	<i>carnerensis</i>	GALEANA	Galeana.	28	10	1982	S. Sundberg&K. C. Nixon&J. Grimes	TEX
<i>Senecio</i>	<i>carnerensis</i>	GALEANA	Dieciocho de Marzo.	25	12	1987	E. M. Chittenden&T. L. Atkins	TEX
<i>Senecio</i>	<i>carnerensis</i>	GALEANA	Cerro El Potosí.	18	9	1961	J. H. Beaman&J. W. Andresen	TEX
<i>Senecio</i>	<i>carnerensis</i>	GALEANA	Cerro El Potosí.	20	10	1979	M. J. Warnock	TEX
<i>Senecio</i>	<i>carnerensis</i>	GALEANA	Cerro El Potosí (NUEVO LEON -	8	8	1970	H. et al.	TEX

			GALEANA)					
<i>Senecio</i>	<i>carnerensis</i>	GENERAL ZARAGOZA	Sierra Peña Nevada.	30	11	1984	McDonald&Gómez	TEX
<i>Senecio</i>	<i>carnerensis</i>	ND	Cerro Potosí	27	8	1987	D. Bogler&T. L. Atkins	TEX
<i>Senecio</i>	<i>coahuilensis</i>	GALEANA	Pabillo, 7 km E of	25	6	1985	Hinton et al.	Hinton
<i>Senecio</i>	<i>coahuilensis</i>	GALEANA	Cerro El Gallo	16	8	1987	Hinton et al.	Hinton
<i>Senecio</i>	<i>coahuilensis</i>	GALEANA	Cerro El Gallo	18	10	1987	Hinton et al.	Hinton
<i>Senecio</i>	<i>coahuilensis</i>	GALEANA	Cerro El Gallo	25	10	1987	Hinton et al.	Hinton
<i>Senecio</i>	<i>coahuilensis</i>	GALEANA	Cerro El Gallo	19	2	1989	Hinton et al.	Hinton
<i>Senecio</i>	<i>coahuilensis</i>	GALEANA	18 de Marzo, above	30	9	1989	Hinton et al.	Hinton
<i>Senecio</i>	<i>coahuilensis</i>	GENERAL ZARAGOZA	Puerto Pino, above	8	2	1989	Hinton et al.	Hinton
<i>Senecio</i>	<i>coahuilensis</i>	GENERAL ZARAGOZA	Cerro El Viejo	28	7	1993	Hinton et al.	Hinton
<i>Senecio</i>	<i>coahuilensis</i>	BUSTAMANTE	Along switchbacks of rd below the Grutas de Bustamante; from opening of cave to ca 4 rd Km below cave	18	3	1994	M. H. Mayfield&C. Ferguson&A. L. Hempel	TEX
<i>Senecio</i>	<i>coahuilensis</i>	DOCTOR ARROYO	San Antonio de Peña Nevada, 18 Km al NE.	24	5	1992	L. Hernández S.&M. Martínez&J. Jiménez	TEX
<i>Senecio</i>	<i>coahuilensis</i>	GALEANA	Sa Infiernillo, cañón San Francisco. aprox 15 Km al NE de Pabillo	4	9	1993	J. Valdéz R.&M. A. Carranza P.&R. Banda S.	TEX
<i>Senecio</i>	<i>coahuilensis</i>	GALEANA	Cañada San Francisco.	16	5	1934	C. H. Mueller&M. T. Mueller	TEX
<i>Senecio</i>	<i>coahuilensis</i>	GALEANA	Cañada San Francisco.	14	5	1934	C. H. Mueller&M. T. Mueller	TEX
<i>Senecio</i>	<i>coahuilensis</i>	GALEANA	Pabillo, 7 Km al E.	25	6	1985	Hinton&et al	TEX
<i>Senecio</i>	<i>coahuilensis</i>	GALEANA	Pabillo	21	8	1936	M. Taylor	TEX
<i>Senecio</i>	<i>coahuilensis</i>	GALEANA	Martha La (Sierra), Morro El (Cerro) ladera S	17	6	1985	McDonald	TEX
<i>Senecio</i>	<i>coahuilensis</i>	GALEANA	San Francisco Javier, 7.9 mi al E.	4	7	1985	C. P. Cowan&M. A. Luckow&N. Jacobson	TEX
<i>Senecio</i>	<i>coahuilensis</i>	GALEANA	Dieciocho de Marzo.	25	12	1987	E. M. Chittenden&T. L. Atkins	TEX
<i>Senecio</i>	<i>coahuilensis</i>	GALEANA	Dieciocho de Marzo.	30	9	1989	Hinton&et al	TEX
<i>Senecio</i>	<i>coahuilensis</i>	GALEANA	Cerro El Potosí, ladera SE.	25	6	1960	J. H. Beaman	TEX
<i>Senecio</i>	<i>coahuilensis</i>	GALEANA	Dieciocho de Marzo, 10.77, mi, SW, along the road to the top of Cerro Potosí	12	10	1984	S. Sundberg&M. Lavin	TEX
<i>Senecio</i>	<i>coahuilensis</i>	GALEANA	Cerro El Potosí.	30	4	1978	J. Bain&J. E. Fryxell	LL
<i>Senecio</i>	<i>coahuilensis</i>	GALEANA	Cerro El Potosí.	2	8	1975	S. Lewis	TEX
<i>Senecio</i>	<i>coahuilensis</i>	GALEANA	Cerro El Potosí.	2	8	1975	S. Lewis	LL
<i>Senecio</i>	<i>coahuilensis</i>	GALEANA	Cerro El Potosí.	24	5	1988	B. L. Westlund	TEX
<i>Senecio</i>	<i>coahuilensis</i>	GALEANA	Cerro El Potosí.	24	7	1977	C. Wells&G. Nesom	LL
<i>Senecio</i>	<i>coahuilensis</i>	GALEANA	Cerro El Potosí.	20	10	1979	M. J. Warnock	TEX
<i>Senecio</i>	<i>coahuilensis</i>	GALEANA	Cerro El Potosí	21	6	1985	McDonald	TEX

<i>Senecio</i>	<i>coahuilensis</i>	GALEANA	(NUEVO LEON - GALEANA) Cerro El Potosí.	23	8	1984	M. Lavin	TEX
<i>Senecio</i>	<i>coahuilensis</i>	GALEANA	Cerro El Potosí.	26	10	1984	McDonald&Gómez	TEX
<i>Senecio</i>	<i>coahuilensis</i>	GENERAL ZARAGOZA	Zaragoza, 4.3 mi al S, camino a La Encantada.	20	5	1988	B. L. Westlund	TEX
<i>Senecio</i>	<i>coahuilensis</i>	GENERAL ZARAGOZA	Cañada La Tinaja.	2	7	1988	T. F. Patterson	TEX
<i>Senecio</i>	<i>coahuilensis</i>	GENERAL ZARAGOZA	El Pino, (Puerto El Pino).	8	2	1989	Hinton&et al	TEX
<i>Senecio</i>	<i>coahuilensis</i>	LINARES	S of Puente Santa Rosa on rd between Linares and Roberto jct at Km 32	30	4	1978	J. Bain&J. E. Fryxell	TEX
<i>Senecio</i>	<i>coahuilensis</i>	LINARES	Linares, 21 mi al W.	16	3	1976	M. D. Whalen	LL
<i>Senecio</i>	<i>coahuilensis</i>	MONTEMORELOS	5 Km SE of La Trinidad, on the E side of Sa Cebolla, near Ojo de Agua	7	8	1988	T. F. Patterson	TEX
<i>Senecio</i>	<i>coahuilensis</i>	MONTEMORELOS	La Trinidad (NUEVO LEON - MONTEMORELOS)	9	8	1988	T. F. Patterson	TEX
<i>Senecio</i>	<i>coahuilensis</i>	ND	Centro Recreativo Chipinque. (NUEVO LEON - ND)	18	4	1947	I. Vega, Jr.&F. A. Barkley	TEX
<i>Senecio</i>	<i>coahuilensis</i>	ND	Summit Cerro El Potosí	19	6	1966	L. E. Gilbert	TEX
<i>Senecio</i>	<i>coahuilensis</i>	ND	Cerro Potosí	19	6	1966	L. E. Gilbert	TEX
<i>Senecio</i>	<i>coahuilensis</i>	RAYONES	Sierra La Cebolla.	7	7	1935	C. H. Mueller	TEX
<i>Senecio</i>	<i>coahuilensis</i>	SAN PEDRO GARZA GARCÍA	Chipinque.	11	6	1978	J. M. Poole&W. A. Watson	TEX
<i>Senecio</i>	<i>coahuilensis</i>	SANTIAGO	Sa Madre Oriental, Camino los Lirios-Laguna de Sánchez arroyo, 3 Km al E de San José de Boquillas	2	6	2000	J. A. Villarreal&M. A. Carranza P.&I. Ramírez	TEX
<i>Senecio</i>	<i>hintoniorum</i>	GALEANA	Cerro El Potosí	25	5	1969	Hinton et al.	Hinton
<i>Senecio</i>	<i>hintoniorum</i>	GALEANA	Ciénega del Toro->Santa Rosa	3	5	1992	Hinton et al.	Hinton
<i>Senecio</i>	<i>hintoniorum</i>	GALEANA	Cerro El Potosí, summit	2	7	1995	Hinton et al.	Hinton
<i>Senecio</i>	<i>hintoniorum</i>	GALEANA	Cerro El Potosí, summit	3	8	1995	Hinton et al.	Hinton
<i>Senecio</i>	<i>hintoniorum</i>	GALEANA	Entre Ciénega del Toro y Santa Rosa	3	5	1992	Hinton&et al	TEX
<i>Senecio</i>	<i>hintoniorum</i>	GALEANA	Santa Rita.	14	5	1981	Hinton&et al	TEX
<i>Senecio</i>	<i>hintoniorum</i>	GALEANA	Galeana, 15 mi al SW.	17	6	1934	C. H. Mueller&M. T. Mueller	TEX
<i>Senecio</i>	<i>hintoniorum</i>	GALEANA	San Pedro Sotolar, 0.9 mi al NW.	31	5	1983	L. J. Dorr&L. C. Barnett&C. P. Cowan	TEX
<i>Senecio</i>	<i>hintoniorum</i>	GALEANA	Galeana.	28	10	1982	S. Sundberg&K. C. Nixon&J. Grimes	TEX
<i>Senecio</i>	<i>hintoniorum</i>	GALEANA	Cerro El Potosí (NUEVO LEON - GALEANA)	25	5	1969	Hinton&et al	TEX
<i>Senecio</i>	<i>hintoniorum</i>	GALEANA	Cerro El Potosí.	2	7	1995	Hinton&et al	TEX
<i>Senecio</i>	<i>hintoniorum</i>	GALEANA	Cerro El Potosí.	3	8	1995	Hinton&et al	TEX

<i>Senecio</i>	<i>hintoniorum</i>	GALEANA	Cerro El Potosí.	18	5	1982	L. J. Dorr&T. L. Atkins	TEX
<i>Senecio</i>	<i>hintoniorum</i>	GALEANA	Cerro El Potosí.	23	8	1984	M. Lavin	TEX
<i>Senecio</i>	<i>hintoniorum</i>	GALEANA	Cerro El Potosí.	24	7	1977	C. Wells&G. Nesom	LL
<i>Senecio</i>	<i>hintoniorum</i>	GALEANA	Cerro El Potosí (NUEVO LEON - GALEANA)	21	6	1985	McDonald	TEX
<i>Senecio</i>	<i>hintoniorum</i>	GALEANA	Cerro El Potosí.	20	10	1979	M. J. Warnock	TEX
<i>Senecio</i>	<i>hintoniorum</i>	GENERAL ZARAGOZA	Zaragoza.	24	5	1992	L. Hernández S.&M. Martínez&J. Jiménez	TEX
<i>Senecio</i>	<i>hintoniorum</i>	ND	Ca 1 mi WSW in small valley, 15 mi E of San Rafael off Hwy 57 (NUEVO LEON - ND)	22	7	1977	C. Wells&G. Nesom	TEX
<i>Senecio</i>	<i>hintoniorum</i>	ND	Cerro Potosí	20	6	1972	F. Chiang C.&T. L. Wendt&M. C. Johnston	LL
<i>Senecio</i>	<i>hintoniorum</i>	ND	Cerro Potosí	19	6	1966	L. E. Gilbert	TEX
<i>Senecio</i>	<i>hintoniorum</i>	RAYONES	Cerro Blanco	27	2	1990	Hinton et al.	Hinton
<i>Senecio</i>	<i>leonensis</i>	GALEANA	El Carrizo, above	27	6	1983	Hinton et al.	Hinton
<i>Senecio</i>	<i>leonensis</i>	GALEANA	Pablillo, 7 km E of	16	5	1985	Hinton et al.	Hinton
<i>Senecio</i>	<i>leonensis</i>	GALEANA	Cerro El Gallo	31	5	1987	Hinton et al.	Hinton
<i>Senecio</i>	<i>leonensis</i>	GALEANA	Pablillo, 7 Km al E.	18	5	1985	Hinton&et al	TEX
<i>Senecio</i>	<i>leonensis</i>	GALEANA	Carrizos.	27	6	1983	B. Hinton	TEX
<i>Senecio</i>	<i>leonensis</i>	LINARES	Linares, 35 Km al W.	13	3	1984	T. M. Barkley&A. J. Cronquist&D. M. Frame	TEX
<i>Senecio</i>	<i>leonensis</i>	MONTEMORELOS	Trinidad (NUEVO LEON - MONTEMORELOS)	19	8	1939	C. H. Mueller	TEX
<i>Senecio</i>	<i>leonensis</i>	MONTERREY	Parque Chipinque.	2	6	1978	B. L. Turner	LL
<i>Senecio</i>	<i>leonensis</i>	MONTERREY	Parque Chipinque.	7	5	1960	R. Ford S.	TEX
<i>Senecio</i>	<i>leonensis</i>	MONTERREY	Ciudad Monterrey, 10 mi al S, carr a la Ciudad de México.	5	4	1964	E. González A.	LL
<i>Senecio</i>	<i>leonensis</i>	MONTERREY	Ciudad Monterrey.	14	3	1976	D. S. Lewis	LL
<i>Senecio</i>	<i>leonensis</i>	MONTERREY	Ciudad de Monterrey, Sa madre (NUEVO LEON - MONTERREY)	31	3	1906	C. G. Pringle	LL
<i>Senecio</i>	<i>leonensis</i>	ND	Sa Madre Oriental, 5.2 rd mi W of Cola de Caballo at developed picnic area	3	6	1982	R. D. Worthington	TEX
<i>Senecio</i>	<i>leonensis</i>	SANTIAGO	Cola de Caballo, 7 Km al W.	22	3	1992	J. L. Neff	TEX
<i>Senecio</i>	<i>leonensis</i>	SANTIAGO	Salto de Agua Cola De Caballo.	26	4	1976	R. Sanders&J. B. Harborne	TEX
<i>Senecio</i>	<i>leonensis</i>	SANTIAGO	La Mesa Grande, (Vista Hermosa).	6	3	1965	J. S. Marroquín de la F.	TEX
<i>Senecio</i>	<i>loratifolius</i>	GALEANA	Cerro El Potosí	2	5	1969	Hinton et al.	Hinton
<i>Senecio</i>	<i>loratifolius</i>	GALEANA	Cerro El Potosí	20	7	1969	Hinton et al.	Hinton
<i>Senecio</i>	<i>loratifolius</i>	GALEANA	Cerro El Potosí	15	10	1969	Hinton et al.	Hinton
<i>Senecio</i>	<i>loratifolius</i>	GALEANA	Cerro El Potosí	30	4	1989	Hinton et al.	Hinton

<i>Senecio</i>	<i>loratifolius</i>	GALEANA	Dieciocho de Marzo, 9.7 mi al NW, rumbo a la cima del Cerro El Potosí.	28	10	1982	S. Sundberg&K. C. Nixon&J. Grimes	TEX
<i>Senecio</i>	<i>loratifolius</i>	GALEANA	Catarino Rodriguez, (El Potosí).	30	4	1989	Hinton&et al	TEX
<i>Senecio</i>	<i>loratifolius</i>	GALEANA	Galeana.	28	10	1982	S. Sundberg&K. C. Nixon&J. Grimes	TEX
<i>Senecio</i>	<i>loratifolius</i>	GALEANA	Cerro El Potosí, ladera SE.	25	6	1960	J. H. Beaman	TEX
<i>Senecio</i>	<i>loratifolius</i>	GALEANA	Cumbre de Cerro Potosí, ladera S (NUEVO LEON - GALEANA)	26	10	1984	McDonald&Gómez	TEX
<i>Senecio</i>	<i>loratifolius</i>	GALEANA	Cerro El Potosí.	13	9	1960	J. H. Beaman	TEX
<i>Senecio</i>	<i>loratifolius</i>	GALEANA	Cerro El Potosí (NUEVO LEON - GALEANA)	15	9	1969	Hinton&et al	TEX
<i>Senecio</i>	<i>loratifolius</i>	GALEANA	Cerro El Potosí.	23	5	1988	B. L. Westlund	TEX
<i>Senecio</i>	<i>loratifolius</i>	GALEANA	Cerro El Potosí.	23	8	1984	M. Lavin	TEX
<i>Senecio</i>	<i>loratifolius</i>	GALEANA	Cerro El Potosí.	24	7	1977	C. Wells&G. Nesom	LL
<i>Senecio</i>	<i>loratifolius</i>	GALEANA	Cerro El Potosí.	2	8	1975	S. Lewis	LL
<i>Senecio</i>	<i>loratifolius</i>	GALEANA	Cerro El Potosí.	18	9	1961	J. H. Beaman&J. W. Andresen	TEX
<i>Senecio</i>	<i>loratifolius</i>	GALEANA	Cerro El Potosí (NUEVO LEON - GALEANA)	2	5	1969	Hinton&et al	TEX
<i>Senecio</i>	<i>loratifolius</i>	GALEANA	Cerro El Potosí (NUEVO LEON - GALEANA)	20	7	1969	Hinton&et al	TEX
<i>Senecio</i>	<i>loratifolius</i>	GENERAL ZARAGOZA	Cerro El Viejo	12	10	1992	Hinton et al.	Hinton
<i>Senecio</i>	<i>loratifolius</i>	MONTEMORELOS	6 Km SE of La Trinidad, summit of one the picachos of Sa La Cebolla	5	8	1988	T. F. Patterson	TEX
<i>Senecio</i>	<i>loratifolius</i>	ND	Cerro Potosí	27	8	1987	D. Bogler&T. L. Atkins	TEX
<i>Senecio</i>	<i>loratifolius</i>	ND	Cerro Potosí	19	6	1966	L. E. Gilbert	TEX
<i>Senecio</i>	<i>loratifolius</i>	ND	Cerro Potosí	19	6	1966	L. E. Gilbert	TEX
<i>Senecio</i>	<i>madrensis</i>	ARAMBERRI	Cerro El Viejo	20	11	1993	Hinton et al.	Hinton
<i>Senecio</i>	<i>madrensis</i>	DOCTOR ARROYO	San Antonio de Peña Nevada, 12, Km, NE,	99	7	1977	C. Wells&G. Nesom	LL
<i>Senecio</i>	<i>madrensis</i>	DOCTOR ARROYO	Doctor Arroyo, 37 Km al ENE.	5	8	1983	G. Nesom	TEX
<i>Senecio</i>	<i>madrensis</i>	GALEANA	Cerro El Potosí	8	8	1970	Hinton et al.	Hinton
<i>Senecio</i>	<i>madrensis</i>	GALEANA	Cerro El Potosí, SE slope of	11	6	1981	Hinton et al.	Hinton
<i>Senecio</i>	<i>madrensis</i>	GALEANA	Agua Blanca->San Miguel	28	8	1991	Hinton et al.	Hinton
<i>Senecio</i>	<i>madrensis</i>	GALEANA	Agua Blanca.	28	8	1991	Hinton&et al	TEX
<i>Senecio</i>	<i>madrensis</i>	GALEANA	San José de la Marta; áreas próximas al Ejido (NUEVO LEON - GALEANA)	7	6	1988	J. A. Villarreal&M. A. Carranza P.&M. Vázquez&D. Markwalder	TEX
<i>Senecio</i>	<i>madrensis</i>	GALEANA	Galeana, 15 mi al SW.	2	6	1934	C. H. Mueller&M. T. Mueller	TEX
<i>Senecio</i>	<i>madrensis</i>	GALEANA	Cerro El Potosí, ladera E.	13	9	1960	J. H. Beaman	TEX
<i>Senecio</i>	<i>madrensis</i>	GALEANA	San Francisco	4	7	1985	C. P. Cowan&M.	TEX

<i>Senecio</i>	<i>madrensis</i>	GALEANA	Javier, 7.9 mi al E. Cerro El Potosí, ladera SE.	11	6	1981	A. Luckow&N. Jacobson Hinton&et al	TEX
<i>Senecio</i>	<i>madrensis</i>	GALEANA	Galeana, 15, mi, S, rd from Pablillo to Cieneguillas, carretera 2	28	6	1934	C. H. Mueller&M. T. Mueller	TEX
<i>Senecio</i>	<i>madrensis</i>	GALEANA	Cerro El Potosí (NUEVO LEON - GALEANA)	8	8	1970	Hinton&et al	TEX
<i>Senecio</i>	<i>madrensis</i>	GALEANA	Cerro El Potosí.	2	8	1975	S. Lewis	LL
<i>Senecio</i>	<i>madrensis</i>	GALEANA	Microondas Radio Faro El Potosí.	2	8	1975	S. Lewis	LL
<i>Senecio</i>	<i>madrensis</i>	GENERAL ZARAGOZA	Cerro El Viejo	5	10	1992	Hinton et al.	Hinton
<i>Senecio</i>	<i>madrensis</i>	GENERAL ZARAGOZA	Cerro El Viejo	6	10	1992	Hinton et al.	Hinton
<i>Senecio</i>	<i>madrensis</i>	GENERAL ZARAGOZA	Trail from Cañada La Tinaja to Rancho La Encantada (NUEVO LEON - GENERAL ZARAGOZA)	4	7	1988	T. F. Patterson	TEX
<i>Senecio</i>	<i>madrensis</i>	GENERAL ZARAGOZA	Trail from Cañada La Tinaja to Rancho La Encantada (NUEVO LEON - GENERAL ZARAGOZA)	4	7	1988	T. F. Patterson	TEX
<i>Senecio</i>	<i>madrensis</i>	GENERAL ZARAGOZA	On N side of N-most peak of the Peña Nevada complex, up and S on foot trail from Puerto Pinos at jct to Joya de San Diego on rd from San Antonio de Pena Nevada to Zaragosa	25	8	1989	G. Nesom&J. Norris&J. A. Villarreal&M. A. Carranza P.	TEX
<i>Senecio</i>	<i>madrensis</i>	ITURBIDE	Morro alto, cerro, Sa de Artega, límites con Nuevo León	25	9	1991	J. A. Villareal Q.&M. A. Carranza P.	TEX
<i>Senecio</i>	<i>madrensis</i>	ND	Cerro Potosí	19	6	1966	L. E. Gilbert	TEX
<i>Senecio</i>	<i>madrensis</i>	RAYONES	Sa de La Marta. El Cedral	13	6	2000	J. A. Villarreal&M. A. Carranza P.&M. González	TEX
<i>Senecio</i>	<i>madrensis</i>	RAYONES	Sa de La Marta. El Cedral	13	6	2000	J. A. Villarreal&M. A. Carranza P.	TEX
<i>Senecio</i>	<i>madrensis</i>	RAYONES	Sierra La Cebolla.	7	7	1935	C. H. Mueller	TEX
<i>Senecio</i>	<i>madrensis</i>	SANTIAGO	Areas cercanas Cola de Caballo (NUEVO LEON - SANTIAGO)	20	6	1984	J. A. Villarreal&M. A. Carranza P.&M. Vázquez R.	TEX
<i>Senecio</i>	<i>madrensis</i>	SANTIAGO	Los Lirios-->La Jacinta	15	9	1995	Hinton&et al	TEX
<i>Senecio</i>	<i>montereyanus</i>	GUADALUPE	Monumento Natural Cerro de la Silla.	99	99	1960	R. Ford S.	TEX
<i>Senecio</i>	<i>montereyanus</i>	MONTERREY	Parque Chipinque.	7	5	1960	R. Ford S.	TEX
<i>Senecio</i>	<i>montereyanus</i>	MONTERREY	Ciudad de Monterrey, Sa madre (NUEVO LEON -	29	4	1906	C. G. Pringle	TEX



<i>Senecio</i>	<i>montereyanus</i>	SANTIAGO	MONTERREY) Areas cercanas Cola de Caballo (NUEVO LEON - SANTIAGO)	20	6	1984	J. A. Villarreal&M. A. Carranza P.&M. Vázquez R.	TEX
<i>Senecio</i>	<i>montereyanus</i>	SANTIAGO	Sa Madre Oriental, transecto Laguna de Sánchez- Cañón La Boca	21	5	1992	J. A. Villareal Q.&M. A. Carranza P.	TEX
<i>Senecio</i>	<i>montereyanus</i>	SANTIAGO	Cañón La Boca.	10	9	1983	J. A. Villarreal&M. A. Carranza P.&M. Moreno	TEX
<i>Senecio</i>	<i>multidentatus</i> var. <i>multidentatus</i> <i>nesomiorum</i>	GALEANA	Cañada San Francisco.	12	6	1934	C. H. Mueller&M. T. Mueller	TEX
<i>Senecio</i>	<i>octobracteatus</i>	GENERAL ZARAGOZA	Cerro El Viejo	12	10	1992	Hinton et al.	Hinton
<i>Senecio</i>	<i>picridis</i>	ARAMBERRI	Iturbide->Agua Blanca	21	8	1991	Hinton et al.	Hinton
<i>Senecio</i>	<i>picridis</i>	ARAMBERRI	La Escondida-> Josecito	13	11	1993	Hinton et al.	Hinton
<i>Senecio</i>	<i>picridis</i>	ARAMBERRI	La Escondida-> Josécito (NUEVO LEON - ARAMBERRI)	13	11	1993	Hinton&et al	TEX
<i>Senecio</i>	<i>picridis</i>	GALEANA	Highway->Potrero Prieto	7	11	2003	Hinton et al.	Hinton
<i>Senecio</i>	<i>picridis</i>	GENERAL ZARAGOZA	Cerro El Viejo	1	10	1993	Hinton et al.	Hinton
<i>Senecio</i>	<i>picridis</i>	GENERAL ZARAGOZA	Cerro El Viejo	2	10	1993	Hinton et al.	Hinton
<i>Senecio</i>	<i>picridis</i>	GENERAL ZARAGOZA	Cuauhtemoc	10	11	1994	Hinton et al.	Hinton
<i>Senecio</i>	<i>picridis</i>	GENERAL ZARAGOZA	Cuahutémoc (NUEVO LEON - GENERAL ZARAGOZA)	10	11	1994	Hinton&et al	TEX
<i>Senecio</i>	<i>picridis</i>	ITURBIDE	Highway 31->Los Tejocotes	28	11	2003	Hinton et al.	Hinton
<i>Senecio</i>	<i>platanifolius</i>	GALEANA	Agua Blanca-> San Miguel	28	8	1991	Hinton et al.	Hinton
<i>Senecio</i>	<i>platypus</i>	GALEANA	Cerro El Gallo	18	10	1987	Hinton et al.	Hinton
<i>Senecio</i>	<i>platypus</i>	GALEANA	Cerro El Gallo	25	10	1987	Hinton et al.	Hinton
<i>Senecio</i>	<i>platypus</i>	MONTERREY	Ciudad Monterrey.	22	12	1987	L. E. Brown	TEX
<i>Senecio</i>	<i>platypus</i>	MONTERREY	Ciudad Monterrey, Sa madre	21	12	1906	C. G. Pringle	TEX
<i>Senecio</i>	<i>platypus</i>	MONTERREY	Ciudad Monterrey, 13 mi al SW.	29	11	1958	W. M. Thompson	TEX
<i>Senecio</i>	<i>platypus</i>	ND	Chipinque Mesa, SW of Monterrey, motel on Mt	12	10	1985	B. L. Turner&T. J. Ayers&R. W. Scott	TEX
<i>Senecio</i>	<i>platypus</i>	SANTIAGO	Sa Madre Oriental, Laguna de Sánchez y Cañón la Boca	31	10	1996	J. A. Villarreal&J. Zavala B.	TEX
<i>Senecio</i>	<i>powellii</i>	GALEANA	Santa Rita	11	6	1981	Hinton et al.	Hinton
<i>Senecio</i>	<i>powellii</i>	GALEANA	Rancho Aguillilla, N of	2	5	1997	Hinton et al.	Hinton
<i>Senecio</i>	<i>powellii</i>	GALEANA	El Aguillilla	2	5	1997	Hinton&et al	TEX
<i>Senecio</i>	<i>pseudopicridis</i>	DOCTOR ARROYO	Ca 35 Km NE of Doctor Arroyo, N side of peak known as Picacho Onofre, just N of Cerro Pena	15	10	1988	G. Nesom&D. Morgan	TEX

<i>Senecio</i>	<i>pseudopicridis</i>	DOCTOR ARROYO	Nevada San Antonio de Peña Nevada 19.7 mi al NNE, camino a Zaragoza.	10	10	1984	T. J. Ayers&R. W. Scott	TEX
<i>Senecio</i>	<i>pseudopicridis</i>	DOCTOR ARROYO	San Antonio de Peña Nevada, 12, Km, NE, Picacho San Onofre	99	7	1977	C. Wells&G. Nesom	LL
<i>Senecio</i>	<i>radulifolius</i>	GENERAL ZARAGOZA	Cerro Grande	18	6	1979	Hinton et al.	Hinton
<i>Senecio</i>	<i>richardsonii</i>	ARAMBERRI	Cerro El Viejo	24	8	1986	Hinton et al.	Hinton
<i>Senecio</i>	<i>richardsonii</i>	ARAMBERRI	La Escondida->Zamora	16	6	1993	Hinton et al.	Hinton
<i>Senecio</i>	<i>richardsonii</i>	ARAMBERRI	La Escondida.	23	7	1993	Hinton et al.	Hinton
<i>Senecio</i>	<i>richardsonii</i>	ARAMBERRI	Agua Blanca->San Miguel	23	7	1993	Hinton&et al	TEX
<i>Senecio</i>	<i>richardsonii</i>	GALEANA	Agua Blanca->San Miguel	28	8	1991	Hinton et al.	Hinton
<i>Senecio</i>	<i>richardsonii</i>	GALEANA	Agua Blanca.	28	8	1991	Hinton&et al	Hinton
<i>Senecio</i>	<i>richardsonii</i>	GALEANA	Agua Blanca.	28	8	1991	Hinton&et al	TEX
<i>Senecio</i>	<i>richardsonii</i>	GENERAL ZARAGOZA	Cerro El Viejo	28	7	1993	Hinton et al.	TEX
<i>Senecio</i>	<i>richardsonii</i>	GENERAL ZARAGOZA	Camino de la Encantada a la Tinaja (NUEVO LEON - GENERAL ZARAGOZA)	25	5	1992	L. Hernández S.&M. Martínez&J. Jiménez	Hinton TEX
<i>Senecio</i>	<i>richardsonii</i>	GENERAL ZARAGOZA	Cañada La Tinaja.	3	7	1988	T. F. Patterson	TEX
<i>Senecio</i>	<i>richardsonii</i>	GENERAL ZARAGOZA	Cañada La Tinaja.	3	7	1988	T. F. Patterson	TEX
<i>Senecio</i>	<i>richardsonii</i>	GENERAL ZARAGOZA	Cañada La Tinaja.	3	7	1988	T. F. Patterson	TEX
<i>Senecio</i>	<i>richardsonii</i>	GENERAL ZARAGOZA	Cañada La Tinaja.	3	7	1988	T. F. Patterson	TEX
<i>Senecio</i>	<i>richardsonii</i>	SAN PEDRO GARZA GARCÍA	Chipinque.	11	6	1978	J. M. Poole&W. A. Watson	TEX
<i>Senecio</i>	<i>richardsonii</i>	SANTIAGO	Areas cercanas Cola de Caballo (NUEVO LEON - SANTIAGO)	20	6	1984	J. A. Villarreal&M. A. Carranza P.&M. Vázquez R.	TEX
<i>Senecio</i>	<i>richardsonii</i>	VILLALDAMA	Sa Gomas, in Canyon El Alamo (NUEVO LEON - VILLALDAMA)	15	8	1988	T. F. Patterson	TEX
<i>Senecio</i>	<i>richardsonii</i>	VILLALDAMA	Sa Gomas, in Canyon El Alamo (NUEVO LEON - VILLALDAMA)	15	8	1988	T. F. Patterson	TEX
<i>Senecio</i>	<i>richardsonii</i>	VILLALDAMA	Sa Gomas, in Canyon El Alamo (NUEVO LEON - VILLALDAMA)	15	8	1988	T. F. Patterson	TEX
<i>Senecio</i>	<i>ridellii</i>	ND	Cañón de Potrerillos, 3 Km W of Rancho Las Ovejas on the N side of the Sa del Muerto	16	3	1973	M. C. Johnston&T. L. Wendt&F. Chiang C.	TEX
<i>Senecio</i>	<i>ridellii</i>	ND	3 Km N of Rancho Lechuguillal	16	3	1973	M. C. Johnston&T. L. Wendt&F. Chiang C.	TEX
<i>Senecio</i>	<i>salignus</i>	GALEANA	Cerro El Potosí	2	5	1969	Hinton et al.	Hinton
<i>Senecio</i>	<i>salignus</i>	GALEANA	Cerro El Potosí, E	17	2	1983	Hinton et al.	Hinton

<i>Senecio</i>	<i>salignus</i>	GALEANA	of San Roberto, 1 Km al S, Hwy 57.	13	3	1984	A. J. Cronquist&T. M. Barkley&D. M. Frame	TEX
<i>Senecio</i>	<i>salignus</i>	GALEANA	Entronque de la Hwy 57 con la carr a Los Lirios, 4 mi al S.	2	3	1985	M. A. Luckow	TEX
<i>Senecio</i>	<i>salignus</i>	GALEANA	Catarino Rodriguez, (El Potosí).	17	2	1983	Hinton&et al	TEX
<i>Senecio</i>	<i>salignus</i>	GALEANA	Entronque San Roberto, 28.9 mi al N, Hwy 57.	15	3	1976	D. S. Lewis	LL
<i>Senecio</i>	<i>salignus</i>	GALEANA	Cerro El Potosí (NUEVO LEON - GALEANA)	2	5	1969	Hinton&et al	TEX
<i>Senecio</i>	<i>salignus</i>	GALEANA	Cerro El Potosí.	23	5	1988	B. L. Westlund	TEX
<i>Senecio</i>	<i>salignus</i>	GENERAL ZARAGOZA	Puerto Pino	8	2	1989	Hinton et al.	Hinton
<i>Senecio</i>	<i>salignus</i>	GENERAL ZARAGOZA	La Encantada (NUEVO LEON - GENERAL ZARAGOZA)	4	7	1988	T. F. Patterson	TEX
<i>Senecio</i>	<i>salignus</i>	GENERAL ZARAGOZA	El Pino, (Puerto El Pino).	2	8	1989	Hinton&et al	TEX
<i>Senecio</i>	<i>salignus</i>	MONTERREY	Parque Chipinque.	10	3	1980	B. L. Turner&G. L. Turner	TEX
<i>Senecio</i>	<i>salignus</i>	MONTERREY	Parque Chipinque, 0.75 mi al E.	99	4	1961	R. Ford S.	TEX
<i>Senecio</i>	<i>salignus</i>	ND	Cerro Potosí	19	6	1966	L. E. Gilbert	TEX
<i>Senecio</i>	<i>sundbergii</i>	ARAMBERRI	Cerro El Viejo	1	10	1993	Hinton et al.	Hinton
<i>Senecio</i>	<i>sundbergii</i>	ARAMBERRI	Cerro El Viejo	2	10	1993	Hinton et al.	Hinton
<i>Senecio</i>	<i>sundbergii</i>	ITURBIDE	La Purísima->Bella Vista	6	9	1991	Hinton et al.	Hinton
<i>Senecio</i>	<i>tampicanus</i>	LINARES	Límite estatal Nuevo León-Tamaulipas, Hwy 85.	13	3	1984	T. M. Barkley&A. J. Cronquist&D. M. Frame	TEX
<i>Senecio</i>	<i>tampicanus</i>	SAN PEDRO GARZA GARCÍA	Colonia del Valle.	99	2	1961	R. Ford S.	TEX
<i>Senecio</i>	<i>toluccanus</i>	GENERAL ZARAGOZA	San Antonio Peña Nevada	18	5	1978	Hinton et al.	Hinton
<i>Senecio</i>	<i>toluccanus</i>	GENERAL ZARAGOZA	P Mesa del Charco	25	6	1978	Hinton et al.	Hinton
<i>Senecio</i>	<i>toluccanus</i>	GENERAL ZARAGOZA	Puerto Pino, above	8	2	1989	Hinton et al.	Hinton
<i>Senecio</i>	<i>toluccanus</i>	GENERAL ZARAGOZA	Cerro El Viejo	26	2	1993	Hinton et al.	Hinton
<i>Senecio</i>	<i>toluccanus</i>	GENERAL ZARAGOZA	El Pino, (Puerto El Pino).	8	2	1989	Hinton&et al	TEX
<i>Senecio</i>	<i>viejoanus</i>	ARAMBERRI	Cerro El Viejo	20	11	1993	Hinton et al.	Hinton
<i>Senecio</i>	<i>viejoanus</i>	DOCTOR ARROYO	San Antonio de Peña Nevada.	4	7	1959	J. H. Beaman	TEX
<i>Senecio</i>	<i>viejoanus</i>	DOCTOR ARROYO	Doctor Arroyo, 37 Km al ENE.	5	8	1988	G. Nesom	TEX
<i>Senecio</i>	<i>viejoanus</i>	GENERAL ZARAGOZA	Cerro El Viejo	5	10	1992	Hinton et al.	Hinton
<i>Senecio</i>	<i>viejoanus</i>	GENERAL ZARAGOZA	Cerro El Viejo	4	8	1993	Hinton et al.	Hinton
<i>Senecio</i>	<i>viejoanus</i>	GENERAL ZARAGOZA	Peña Nevada, Sierra, lado E	5	7	1985	McDonald	TEX
<i>Senecio</i>	<i>viejoanus</i>	GENERAL ZARAGOZA	Sierra Peña Nevada.	1	6	1974	T. F. Patterson	LL
<i>Senecio</i>	<i>viejoanus</i>	GENERAL ZARAGOZA	Sierra Peña Nevada, ladera SE.	19	7	1949	L. R. Stanford&L. A. Taylor&S. M. Lauber	TEX

<i>Senecio</i>	<i>vulgaris</i>	DOCTOR ARROYO	San Antonio de Peña Nevada, 12, Km, NE,	99	7	1977	C. Wells&G. Nesom	TEX
<i>Senecio</i>	<i>vulgaris</i>	SANTIAGO	Cola de Caballo (NUEVO LEON - SANTIAGO)	4	6	1971	D. S. Seigler&K. M. Becker	TEX
<i>Senecio</i>	<i>vulneraria</i>	GALEANA	Santa Rita, ridge N of	14	5	1981	Hinton et al.	Hinton LL
<i>Senecio</i>	<i>zimapanicus</i>	DOCTOR ARROYO	San Antonio de Peña Nevada, 12, Km, NE,	99	7	1977	C. Wells&G. Nesom	TEX
<i>Senecio</i>	<i>zimapanicus</i>	DOCTOR ARROYO	Sn Antonio de Peña Nevada	23	8	1989	G. Nesom&J. Norris&J. A. Villarreal&M. A. Carranza P. Hinton et al.	TEX
<i>Senecio</i>	<i>zimapanicus</i>	GENERAL ZARAGOZA	Puerto Pino, above	26	6	1978	Hinton et al.	Hinton
<i>Senecio</i>	<i>zimapanicus</i>	GENERAL ZARAGOZA	Puerto Pino	30	12	1978	Hinton et al.	Hinton
<i>Senecio</i>	<i>zimapanicus</i>	GENERAL ZARAGOZA	Cerro El Viejo	6	10	1992	Hinton et al.	Hinton
<i>Senecio</i>	<i>zimapanicus</i>	GENERAL ZARAGOZA	Cañada La Tinaja.	3	7	1988	T. F. Patterson	TEX
<i>Senecio</i>	<i>zimapanicus</i>	GENERAL ZARAGOZA	Cañada La Tinaja.	3	7	1988	T. F. Patterson	TEX
<i>Senecio</i>	<i>zimapanicus</i>	GENERAL ZARAGOZA	Cañada La Tinaja.	2	7	1988	T. F. Patterson	TEX
<i>Senecio</i>	<i>zimapanicus</i>	GENERAL ZARAGOZA	Cañada La Tinaja.	2	7	1988	T. F. Patterson	TEX
<i>Senecio</i>	<i>zimapanicus</i>	GENERAL ZARAGOZA	Sierra Peña Nevada.	5	7	1985	McDonald	TEX
<i>Senecio</i>	<i>zimapanicus</i>	GENERAL ZARAGOZA	El Pino, (Puerto El Pino).	30	12	1978	Hinton&et al	TEX
<i>Senecio</i>	<i>zimapanicus</i>	GENERAL ZARAGOZA	El Pino, (Puerto El Pino).	26	6	1978	Hinton&et al	TEX
<i>Senecio</i>	<i>zimapanicus</i>	RAYONES	El Cedral, Sa de Arteaga 30 Km al E de San Antonio de las Alazanas	6	9	1994	J. A. Villarreal&M. A. Carranza P.&J. A. Encina	TEX
<i>Simsia</i>	<i>amplexicaulis</i>	DOCTOR ARROYO	Ca 24 mi N of Matehuala on Hwy 57, 1.6 mi S of Las Medinas	17	9	1988	G. Nesom&J. Wells	TEX
<i>Simsia</i>	<i>amplexicaulis</i>	GALEANA	Rancho Aguillilla	19	9	1984	Hinton et al.	Hinton
<i>Simsia</i>	<i>amplexicaulis</i>	GALEANA	Rancho Aguillilla	28	8	1986	Hinton et al.	Hinton
<i>Simsia</i>	<i>amplexicaulis</i>	GALEANA	Rancho Aguillilla	24	8	1989	Hinton et al.	Hinton
<i>Simsia</i>	<i>amplexicaulis</i>	GALEANA	Rancho Aguillilla	10	9	1989	Hinton et al.	Hinton
<i>Simsia</i>	<i>amplexicaulis</i>	GALEANA	La Becerra, above	21	10	1989	Hinton et al.	Hinton
<i>Simsia</i>	<i>amplexicaulis</i>	GALEANA	Rancho Aguillilla	15	8	1990	Hinton et al.	Hinton
<i>Simsia</i>	<i>amplexicaulis</i>	GALEANA	Rancho Aguillilla	15	8	1990	Hinton et al.	Hinton
<i>Simsia</i>	<i>amplexicaulis</i>	GALEANA	Ca 3 mi W of Entronque San Rafael on rd toward Hediondilla	18	9	1988	G. Nesom&J. Wells	TEX
<i>Simsia</i>	<i>amplexicaulis</i>	GALEANA	Samaniego y La Becerra.	21	10	1989	Hinton&et al	TEX
<i>Simsia</i>	<i>amplexicaulis</i>	GALEANA	El Aguillilla	19	9	1984	Hinton&et al	TEX
<i>Simsia</i>	<i>amplexicaulis</i>	GALEANA	El Aguillilla	28	8	1986	Hinton&et al	TEX
<i>Simsia</i>	<i>amplexicaulis</i>	GALEANA	El Aguillilla	10	9	1989	Hinton&et al	TEX
<i>Simsia</i>	<i>amplexicaulis</i>	GALEANA	El Aguillilla	24	8	1989	Hinton&et al	TEX
<i>Simsia</i>	<i>amplexicaulis</i>	GALEANA	El Aguillilla	15	8	1990	Hinton&et al	TEX
<i>Simsia</i>	<i>amplexicaulis</i>	GALEANA	El Aguillilla	15	8	1990	Hinton&et al	TEX
<i>Simsia</i>	<i>amplexicaulis</i>	MONTEMORELOS	La Trinidad, 3 km S	10	8	1988	T. F. Patterson	TEX

<i>Simsia</i>	<i>amplexicaulis</i>	MONTEMORELOS	La Trinidad, 3 km S	10	8	1988	T. F. Patterson	TEX
<i>Simsia</i>	<i>amplexicaulis</i>	SANTIAGO	Los Lirios->La Jacinta	15	9	1995	Hinton et al.	Hinton
<i>Simsia</i>	<i>amplexicaulis</i>	SANTIAGO	Los Lirios->La Jacinta	15	9	1995	Hinton&et al	TEX
<i>Simsia</i>	<i>amplexicaulis</i>	VILLALDAMA	Sa Gomas, in Canyon El Alamo (NUEVO LEON - VILLALDAMA)	15	8	1988	T. F. Patterson	TEX
<i>Simsia</i>	<i>calva</i>	ARAMBERRI	Cerro Grande	10	10	1986	Hinton et al.	Hinton
<i>Simsia</i>	<i>calva</i>	ARAMBERRI	Aramberri, N of	1	9	1990	Hinton et al.	Hinton
<i>Simsia</i>	<i>calva</i>	ARAMBERRI	Ascención->La Escondida	23	10	1993	Hinton et al.	Hinton
<i>Simsia</i>	<i>calva</i>	ARAMBERRI	Aramberri, N	9	1	1990	Hinton&et al	TEX
<i>Simsia</i>	<i>calva</i>	ARAMBERRI	La Escondida, 2.5 mi al E, camino a Aramberri	10	10	1984	T. J. Ayers&R. W. Scott	TEX
<i>Simsia</i>	<i>calva</i>	ARAMBERRI	La Ascensión, 14.135 Km al S, carr a La Escondida.	23	10	1993	Hinton&et al	TEX
<i>Simsia</i>	<i>calva</i>	BUSTAMANTE	Sa Gomas, Bustamante Canyon, S exposure	12	8	1988	T. F. Patterson	TEX
<i>Simsia</i>	<i>calva</i>	BUSTAMANTE	Sa Gomas, Bustamante Canyon, S exposure	12	8	1988	T. F. Patterson	TEX
<i>Simsia</i>	<i>calva</i>	DOCTOR ARROYO	Doctor Arroyo, 46 Km al N.	5	8	1970	D. Flyr	TEX
<i>Simsia</i>	<i>calva</i>	GALEANA	Las Norias	26	10	1978	Hinton et al.	Hinton
<i>Simsia</i>	<i>calva</i>	GALEANA	El Carrizo, above	16	10	1983	Hinton et al.	Hinton
<i>Simsia</i>	<i>calva</i>	GALEANA	Cerro El Gallo	15	6	1991	Hinton et al.	Hinton
<i>Simsia</i>	<i>calva</i>	GALEANA	Iturbide->Agua Blanca	21	8	1991	Hinton et al.	Hinton
<i>Simsia</i>	<i>calva</i>	GALEANA	Ciénega del Toro->Santa Rosa	3	10	1995	Hinton et al.	Hinton
<i>Simsia</i>	<i>calva</i>	GALEANA	Carrizos.	16	10	1983	Hinton&et al	TEX
<i>Simsia</i>	<i>calva</i>	GALEANA	Entre Ciénega del Toro y Santa Rosa	3	10	1995	Hinton&et al	TEX
<i>Simsia</i>	<i>calva</i>	GALEANA	2 Km W of Rincón de San Antonio on rd to Galeana-Pabillo Hwy intersection, ca 6 Km N of Pabillo	99	10	1984	T. J. Ayers&R. W. Scott	TEX
<i>Simsia</i>	<i>calva</i>	GALEANA	Galeana, 15 mi al SW.	2	6	1934	C. H. Mueller&M. T. Mueller	TEX
<i>Simsia</i>	<i>calva</i>	ITURBIDE	Iturbide->Agua Blanca	21	8	1991	Hinton et al.	Hinton
<i>Simsia</i>	<i>calva</i>	ITURBIDE	Iturbide, 13.765 mi al E, carr a Linares.	13	9	1984	D. M. Spooner	TEX
<i>Simsia</i>	<i>calva</i>	ITURBIDE	Iturbide, 21.105 Km al SE, carr a Agua Blanca.	21	8	1991	Hinton&et al	TEX
<i>Simsia</i>	<i>calva</i>	ITURBIDE	Iturbide, 21.105 Km al SE, carr a Agua Blanca.	21	8	1991	Hinton&et al	TEX
<i>Simsia</i>	<i>calva</i>	LINARES	Río Iturbide	30	9	1979	Hinton et al.	Hinton
<i>Simsia</i>	<i>calva</i>	LINARES	Linares, 16 mi al W, carr a Galeana.	8	9	1962	B. L. Turner&A. M. Powell	TEX
<i>Simsia</i>	<i>calva</i>	MONTERREY	Ciudad Monterrey, cerca	29	6	1944	C. L. Fernández C.&F. A. Barkley	TEX

<i>Simsia</i>	<i>calva</i>	MONTERREY	de. Ciudad de Monterrey, Sa madre (NUEVO LEON - MONTERREY)	17	8	1903	C. G. Pringle	LL
<i>Simsia</i>	<i>calva</i>	MONTERREY	Ciudad Monterrey.	18	7	1933	C. H. Mueller&M. T. Mueller	TEX
<i>Simsia</i>	<i>calva</i>	ND	3.2 mi S of Galeana, just E of rd (NUEVO LEON - ND)	99	10	1984	T. J. Ayers&R. W. Scott	TEX
<i>Simsia</i>	<i>calva</i>	SABINAS HIDALGO	Ciudad Sabinas Hidalgo, 10 mi al S.	13	3	1971	S. Sanderson	TEX
<i>Simsia</i>	<i>calva</i>	SALINAS VICTORIA	Mamulique.	23	3	1986	G. Nesom	TEX
<i>Simsia</i>	<i>calva</i>	VALLECILLO	Vallecillo, 2 mi al N.	19	3	1967	J. S. Wilson	TEX
<i>Simsia</i>	<i>calva</i>	VILLALDAMA	Sa Gomas, in Canyon El Alamo (NUEVO LEON - VILLALDAMA)	15	8	1988	T. F. Patterson	TEX
<i>Simsia</i>	<i>eurylepis</i>	SANTIAGO	El Cercado.	18	9	1987	D. M. Spooner	TEX
<i>Smallanthus</i>	<i>vedalius</i>	DOCTOR ARROYO	S J Berrones->San Josecito	1	10	2001	Hinton et al.	Hinton
<i>Smallanthus</i>	<i>vedalius</i>	GALEANA	Puente de Dios	22	7	2003	Hinton et al.	Hinton
<i>Smallanthus</i>	<i>vedalius</i>	GENERAL ZARAGOZA	Cerro El Viejo	12	10	1992	Hinton et al.	Hinton
<i>Smallanthus</i>	<i>vedalius</i>	GENERAL ZARAGOZA	Dulces Nombres	2	8	1994	Hinton et al.	Hinton
<i>Smallanthus</i>	<i>vedalius</i>	GENERAL ZARAGOZA	Dulces Nombres (Santa Teresa)	2	8	1994	Hinton&et al	TEX
<i>Smallanthus</i>	<i>vedalius</i>	MONTEMORELOS	La Trinidad (NUEVO LEON - MONTEMORELOS)	9	8	1988	T. F. Patterson	TEX
<i>Smallanthus</i>	<i>vedalius</i>	SANTA CATARINA	Cañón El Diente.	99	10	1961	R. Ford S.	TEX
<i>Smallanthus</i>	<i>vedalius</i>	SANTIAGO	Blanquillo	22	6	1994	Hinton et al.	Hinton
<i>Solidago</i>	<i>altissima</i>	ARAMBERRI	Aramberri, N	30	11	1989	Hinton&et al	TEX
<i>Solidago</i>	<i>altissima</i>	MONTERREY	Cerro de La Silla	30	8	1937	S. S. White&R. M. Chatters	LL
<i>Solidago</i>	<i>altissima</i>	SANTIAGO	Salto de Agua Cola De Caballo.	26	4	1976	R. Sanders&J. B. Harborne	TEX
<i>Solidago</i>	<i>ericamerioides</i>	GALEANA	Pocitos, 10 km E of	26	8	1984	Hinton et al.	Hinton
<i>Solidago</i>	<i>ericamerioides</i>	GALEANA	NE of Los Pocitos	5	12	2003	Hinton et al.	Hinton
<i>Solidago</i>	<i>gigantea</i>	ARAMBERRI	Aramberri, N of	23	11	1989	Hinton et al.	Hinton
<i>Solidago</i>	<i>gigantea</i>	ARAMBERRI	Aramberri, N of	16	6	1990	Hinton et al.	Hinton
<i>Solidago</i>	<i>gigantea</i>	ARAMBERRI	Aramberri.	23	9	1993	G. Nesom&M. H. Mayfield&G. S. Hinton	TEX
<i>Solidago</i>	<i>gigantea</i>	ARAMBERRI	Aramberri, N	16	6	1990	Hinton&et al	TEX
<i>Solidago</i>	<i>gigantea</i>	ARAMBERRI	Aramberri, N	30	11	1989	Hinton&et al	TEX
<i>Solidago</i>	<i>gigantea</i>	ARAMBERRI	Aramberri, N	23	11	1989	Hinton&et al	TEX
<i>Solidago</i>	<i>gigantea</i>	GENERAL ZARAGOZA	Cerro El Viejo	2	10	1993	Hinton et al.	Hinton
<i>Solidago</i>	<i>hintoniorum</i>	GALEANA	Cerro El Potosí	15	10	1969	Hinton et al.	Hinton
<i>Solidago</i>	<i>hintoniorum</i>	GALEANA	La Poza->Río de San José	1	7	1992	Hinton et al.	Hinton
<i>Solidago</i>	<i>hintoniorum</i>	GALEANA	Ciénega del Toro->Santa Rosa	14	9	1996	Hinton et al.	Hinton
<i>Solidago</i>	<i>hintoniorum</i>	GALEANA	C. del Toro->S. Pedro Sotolar	22	7	2003	Hinton et al.	Hinton
<i>Solidago</i>	<i>hintoniorum</i>	GALEANA	SW of Laguna de Labradores	11	10	2003	Hinton et al.	Hinton

<i>Solidago</i>	<i>hintoniorum</i>	GALEANA	SW of Laguna de Labradores	11	10	2003	Hinton et al.	Hinton
<i>Solidago</i>	<i>hintoniorum</i>	GALEANA	SW of Laguna de Labradores	17	10	2003	Hinton et al.	Hinton
<i>Solidago</i>	<i>hintoniorum</i>	GALEANA	SW of Laguna de Labradores	31	10	2003	Hinton et al.	Hinton
<i>Solidago</i>	<i>hintoniorum</i>	GALEANA	SW of Laguna de Labradores	31	10	2003	Hinton et al.	Hinton
<i>Solidago</i>	<i>hintoniorum</i>	GALEANA	SW of Laguna de Labradores	31	10	2003	Hinton et al.	Hinton
<i>Solidago</i>	<i>hintoniorum</i>	GALEANA	SW of Laguna de Labradores	31	10	2003	Hinton et al.	Hinton
<i>Solidago</i>	<i>hintoniorum</i>	GALEANA	SW of Laguna de Labradores	31	10	2003	Hinton et al.	Hinton
<i>Solidago</i>	<i>hintoniorum</i>	GALEANA	SW of Laguna de Labradores	31	10	2003	Hinton et al.	Hinton
<i>Solidago</i>	<i>hintoniorum</i>	GALEANA	La Poza, 21.375 Km al SE, carr a Río de San José.	1	7	1992	Hinton&et al	TEX
<i>Solidago</i>	<i>hintoniorum</i>	GALEANA	Sierra La Martha.	24	8	1989	A. McDonald&M. H. Mayfield	TEX
<i>Solidago</i>	<i>hintoniorum</i>	GENERAL ZARAGOZA	Cerro El Viejo	6	10	1992	Hinton et al.	Hinton
<i>Solidago</i>	<i>hintoniorum</i>	GENERAL ZARAGOZA	Cerro El Viejo	16	10	1992	Hinton et al.	Hinton
<i>Solidago</i>	<i>hintoniorum</i>	GENERAL ZARAGOZA	Cerro El Viejo	4	8	1993	Hinton et al.	Hinton
<i>Solidago</i>	<i>hintoniorum</i>	GENERAL ZARAGOZA	Cañada La Tinaja.	3	7	1988	T. F. Patterson	TEX
<i>Solidago</i>	<i>hintoniorum</i>	GENERAL ZARAGOZA	Ca 3-7 Km ESE of Zaragoza; ca 3 air Km E of Zaragoza, W to WSW of Cerro El Viejo peak on local, 1-track rd; between rd and Cañada El Sauz	23	9	1993	G. Nesom&M. H. Mayfield&G. S. Hinton	TEX
<i>Solidago</i>	<i>hintoniorum</i>	ITURBIDE	La Purísima- >Bella Vista	6	9	1991	Hinton et al.	Hinton
<i>Solidago</i>	<i>hintoniorum</i>	ITURBIDE	La Purísima, 2.79 Km al SE, rumbo a Buena Vista.	6	9	1991	Hinton&et al	TEX
<i>Solidago</i>	<i>hintoniorum</i>	MONTEMORELOS	La Trinidad (NUEVO LEON - MONTEMORELOS)	8	8	1988	T. F. Patterson	TEX
<i>Solidago</i>	<i>juliae</i>	SANTIAGO	Potrero Redondo.	15	8	1939	C. H. Mueller	LL
<i>Solidago</i>	<i>orientalis</i>	GALEANA	El Carrizo, above	16	10	1983	Hinton et al.	Hinton
<i>Solidago</i>	<i>orientalis</i>	GALEANA	Cerro El Gallo	23	10	1988	Hinton et al.	Hinton
<i>Solidago</i>	<i>orientalis</i>	GALEANA	Iturbide->Agua Blanca	21	8	1991	Hinton et al.	Hinton
<i>Solidago</i>	<i>orientalis</i>	GALEANA	Agua Blanca, above	25	10	1991	Hinton et al.	Hinton
<i>Solidago</i>	<i>orientalis</i>	GALEANA	San Juanito de Solís->La Purísima	15	11	1999	Hinton et al.	Hinton
<i>Solidago</i>	<i>orientalis</i>	GALEANA	Agua Blanca.	25	10	1991	Hinton&et al	TEX
<i>Solidago</i>	<i>orientalis</i>	ITURBIDE	Lampazos, near	17	9	1991	Hinton et al.	Hinton
<i>Solidago</i>	<i>orientalis</i>	ITURBIDE	La Purísima, above	25	10	1991	Hinton et al.	Hinton
<i>Solidago</i>	<i>orientalis</i>	ITURBIDE	Iturbide --> Agua Blanca	21	8	1991	Hinton&et al	TEX
<i>Solidago</i>	<i>orientalis</i>	ITURBIDE	Above La Purísima	25	10	1991	Hinton&et al	TEX
<i>Solidago</i>	<i>orientalis</i>	ITURBIDE	Lampazos, cerca de.	17	9	1991	Hinton&et al	TEX
<i>Solidago</i>	<i>pringlei</i>	CADEREYTA JIMÉNEZ	Las Enramadas.	20	3	1992	Hinton&et al	TEX

<i>Solidago</i>	<i>pringlei</i>	GALEANA	Pocitos, 10 km E of	26	8	1984	Hinton et al.	Hinton
<i>Solidago</i>	<i>pringlei</i>	GALEANA	Santa Rita, above	12	1	1989	Hinton et al.	Hinton
<i>Solidago</i>	<i>pringlei</i>	GALEANA	Enarramadas, near	20	3	1992	Hinton et al.	Hinton
<i>Solidago</i>	<i>pringlei</i>	GALEANA	Santa Rita, above	23	3	1993	Hinton et al.	Hinton
<i>Solidago</i>	<i>pringlei</i>	GALEANA	Santa Rita.	23	3	1993	Hinton&et al	TEX
<i>Solidago</i>	<i>pringlei</i>	GALEANA	Santa Rita.	12	1	1989	Hinton&et al	TEX
<i>Solidago</i>	<i>pringlei</i>	GALEANA	Galeana, 15 Km al SW, por aire.	10	10	1982	J. S. Henrickson&W. J. Hess	TEX
<i>Solidago</i>	<i>pringlei</i>	GALEANA	Cañada Los Pozos, 10 Km al N.	16	9	1984	Hinton&et al	TEX
<i>Solidago</i>	<i>pringlei</i>	GALEANA	Galeana, 5 Km al S.	99	11	1985	G. Nesom&P. Morgan	TEX
<i>Solidago</i>	<i>pringlei</i>	MONTEMORELOS	Trinidad (NUEVO LEON - MONTEMORELOS)	10	8	1988	T. F. Patterson	TEX
<i>Solidago</i>	<i>pringlei</i>	MONTEMORELOS	Trinidad (NUEVO LEON - MONTEMORELOS)	10	8	1988	T. F. Patterson	TEX
<i>Solidago</i>	<i>pringlei</i>	ND	Moist canyon W of La Trinidad, on rd from Puertero Redundo	5	9	1992	J. A. Soule&T. F. Patterson&A. LeDuc D.	TEX
<i>Solidago</i>	<i>pringlei</i>	ND	Río Ramos near Los Adjuntas, in the Sa Madre	5	9	1992	J. A. Soule&T. F. Patterson&A. LeDuc D.	TEX
<i>Solidago</i>	<i>simplex</i>	GALEANA	Agua Blanca, above	4	7	1992	Hinton et al.	Hinton
<i>Solidago</i>	<i>simplex</i>	GALEANA	Agua Blanca.	4	7	1991	Hinton&et al	TEX
<i>Solidago</i>	<i>simplex</i>	GENERAL ZARAGOZA	Cerro El Viejo	7	7	1992	Hinton et al.	Hinton
<i>Solidago</i>	<i>simplex</i>	GENERAL ZARAGOZA	Trail from Cañada La Tinaja to Rancho La Encantada (NUEVO LEON - GENERAL ZARAGOZA)	4	7	1988	T. F. Patterson	TEX
<i>Solidago</i>	<i>simplex</i>	GENERAL ZARAGOZA	Trail from Cañada La Tinaja to Rancho La Encantada (NUEVO LEON - GENERAL ZARAGOZA)	4	7	1988	T. F. Patterson	TEX
<i>Solidago</i>	<i>simplex</i>	GENERAL ZARAGOZA	Cañada La Tinaja.	3	7	1988	T. F. Patterson	TEX
<i>Solidago</i>	<i>simplex</i>	GENERAL ZARAGOZA	Cañada La Tinaja.	3	7	1988	T. F. Patterson	TEX
<i>Solidago</i>	<i>simplex</i>	GENERAL ZARAGOZA	Cañada La Tinaja.	3	7	1988	T. F. Patterson	TEX
<i>Solidago</i>	<i>simplex</i>	GENERAL ZARAGOZA	Cañada La Tinaja.	4	7	1988	T. F. Patterson	TEX
<i>Solidago</i>	<i>simplex</i>	GENERAL ZARAGOZA	Sierra Peña Nevada, ladera SE.	19	7	1949	L. R. Stanford&L. A. Taylor&S. M. Lauber	TEX
<i>Solidago</i>	<i>velutina</i>	DOCTOR ARROYO	At E base of the Sa (Cerro Peña Nevada), ENE of San Antonio de Peña Nevada, 15.5 mi ENE of jct with the Dr Arroyo-Aramberri Hwy	15	9	1988	G. Nesom&J. Wells	TEX



<i>Solidago</i>	<i>velutina</i>	DOCTOR ARROYO	Ca 35 mi NE of Dr Arroyo, NE of San Antonio Peña Nevada, NW side of Cerro Peña Nevada, along rd ca 0.5 mi S of El Puerto.	15	9	1988	G. Nesom&J. Wells	TEX
<i>Solidago</i>	<i>velutina</i>	DOCTOR ARROYO	Ca 43 mi N of Matehuala on Hwy 57	17	9	1988	G. Nesom&J. Wells	TEX
<i>Solidago</i>	<i>velutina</i>	GALEANA	Rancho Aguillilla	21	6	1969	Hinton et al.	Hinton
<i>Solidago</i>	<i>velutina</i>	GALEANA	Rancho Aguillilla	30	6	1990	Hinton et al.	Hinton
<i>Solidago</i>	<i>velutina</i>	GALEANA	Boca del Refugio->San Pablo	27	8	1999	Hinton et al.	Hinton
<i>Solidago</i>	<i>velutina</i>	GALEANA	Rancho Aguillilla, N of	29	6	2000	Hinton et al.	Hinton
<i>Solidago</i>	<i>velutina</i>	GALEANA	Along Hwy 57, El Cuije turnoff, 8.7 mi NW of San Rafael	23	10	1982	S. Sundberg&K. C. Nixon&J. Grimes	TEX
<i>Solidago</i>	<i>velutina</i>	GALEANA	Entre Ciénega del Toro y Santa Rosa	3	10	1995	Hinton&et al	TEX
<i>Solidago</i>	<i>velutina</i>	GALEANA	Galeana, 15 mi al SW.	22	7	1934	C. H. Mueller&M. T. Mueller	TEX
<i>Solidago</i>	<i>velutina</i>	GALEANA	8.9 mi S of Coahuila-Nuevo León state line on Hwy 57, ca 35 mi NW of San Roberto jct	20	6	1987	G. Nesom&J. Norris&M. Martínez&L. Woodruff	TEX
<i>Solidago</i>	<i>velutina</i>	GALEANA	El Aguillilla	30	6	1990	Hinton&et al	TEX
<i>Solidago</i>	<i>velutina</i>	GALEANA	San Roberto, 3 mi al S.	13	11	1962	A. J. Cronquist	TEX
<i>Solidago</i>	<i>velutina</i>	GALEANA	San Pablo, 9 Km al ESE.	30	11	1986	G. Nesom&P. Morgan	TEX
<i>Solidago</i>	<i>velutina</i>	GALEANA	Valle El Potosi.	24	9	1993	G. Nesom&M. H. Mayfield&G. S. Hinton	TEX
<i>Solidago</i>	<i>velutina</i>	GUADALUPE	Monumento Natural Cerro de la Silla.	26	7	1969	J. A. Mears&H. Mears	TEX
<i>Solidago</i>	<i>velutina</i>	ND	Ca 13 mi SW of Galeana, NE of San Roberto jct (jcts Hwys 57-58) and 1-2 mi NE of Ejido Santo Domingo	10	9	1999	J. S. Henrickson&Vanden H.	TEX
<i>Solidago</i>	<i>velutina</i>	ND	Ca 1 mi WSW in small valley, 15 mi E of San Rafael off Hwy 57 (NUEVO LEON - ND)	22	7	1977	C. Wells&G. Nesom	LL
<i>Solidago</i>	<i>velutina</i>	ND	2 Km SE of El Canelito, on rd to San Juan de Dios	19	6	1972	F. Chiang C.&T. L. Wendt&M. C. Johnston	LL
<i>Solidago</i>	<i>velutina</i>	ND	Cerro Potosí, lower slopes	27	8	1987	D. Bogler&T. L. Atkins	TEX
<i>Solidago</i>	<i>velutina</i>	SANTIAGO	Los Lirios-->La Jacinta	15	9	1995	Hinton&et al	TEX
<i>Solidago</i>	<i>wrightii</i>	GALEANA	Cerro El Gallo	18	11	1995	Hinton et al.	Hinton
<i>Sonchus</i>	<i>oleraceus</i>	ARAMBERRI	La Escondida->Josecito	13	11	1993	Hinton et al.	Hinton
<i>Sonchus</i>	<i>oleraceus</i>	ARAMBERRI	Cerro El Viejo	19	11	1993	Hinton et al.	Hinton
<i>Sonchus</i>	<i>oleraceus</i>	ARAMBERRI	La Escondida->Josécito (NUEVO	13	11	1993	Hinton&et al	TEX

			LEON - ARAMBERRI)					
<i>Sonchus</i>	<i>oleraceus</i>	GALEANA	Rancho Aguililla	29	5	1989	Hinton et al.	Hinton
<i>Sonchus</i>	<i>oleraceus</i>	GALEANA	Rancho Aguililla	3	7	1989	Hinton et al.	Hinton
<i>Sonchus</i>	<i>oleraceus</i>	GALEANA	Rancho Aguililla	24	8	1989	Hinton et al.	Hinton
<i>Sonchus</i>	<i>oleraceus</i>	GALEANA	Rancho Aguililla	7	9	1989	Hinton et al.	Hinton
<i>Sonchus</i>	<i>oleraceus</i>	GALEANA	Rancho Aguililla	7	9	1989	Hinton et al.	Hinton
<i>Sonchus</i>	<i>oleraceus</i>	GALEANA	El Aguililla	7	3	1989	Hinton&et al	TEX
<i>Sonchus</i>	<i>oleraceus</i>	GALEANA	El Aguililla	24	8	1989	Hinton&et al	TEX
<i>Sonchus</i>	<i>oleraceus</i>	GALEANA	El Aguililla	9	7	1989	Hinton&et al	TEX
<i>Sonchus</i>	<i>oleraceus</i>	GALEANA	El Aguililla	9	7	1989	Hinton&et al	TEX
<i>Sonchus</i>	<i>oleraceus</i>	GALEANA	El Aguililla	29	5	1989	Hinton&et al	TEX
<i>Sonchus</i>	<i>oleraceus</i>	ND	Río Ramos, 2 Km al S de Gral. Terán	17	9	1983	A. Rodríguez&M. A. Carranza P.	TEX
<i>Sonchus</i>	<i>oleraceus</i>	ND	Ca 1 mi WSW in small valley, 15 mi E of San Rafael off Hwy 57 (NUEVO LEON - ND)	22	7	1977	C. Wells&G. Nesom	LL
<i>Sonchus</i>	<i>oleraceus</i>	ND	Rancho El Mortero	18	3	1973	M. C. Johnston&T. L. Wendt&F. Chiang C.&D. Riskind	LL
<i>Sonchus</i>	<i>tenerrimus</i>	GALEANA	Ciénega del Toro->Santa Rosa	3	5	1992	Hinton et al.	Hinton
<i>Sonchus</i>	<i>tenerrimus</i>	GALEANA	Entre Ciénega del Toro y Santa Rosa	5	3	1992	Hinton&et al	TEX
<i>Stephanomeria</i>	<i>tenuifolia</i>	MONTERREY	Parque Chipinque.	2	6	1978	B. L. Turner	LL
<i>Stephanomeria</i>	<i>tenuifolia</i>	SAN PEDRO GARZA GARCÍA	Chipinque.	11	6	1978	J. M. Poole&W. A. Watson	TEX
<i>Stevia</i>	<i>berlandieri</i> var. <i>berlandieri</i>	ARAMBERRI	Cerro Grande	10	8	1986	Hinton et al.	Hinton
<i>Stevia</i>	<i>berlandieri</i> var. <i>berlandieri</i>	ARAMBERRI	Cerro Grande	14	9	1986	Hinton et al.	Hinton
<i>Stevia</i>	<i>berlandieri</i> var. <i>berlandieri</i>	ARAMBERRI	Aramberri, N of	16	6	1990	Hinton et al.	Hinton
<i>Stevia</i>	<i>berlandieri</i> var. <i>berlandieri</i>	ARAMBERRI	Aramberri, N of	1	9	1990	Hinton et al.	Hinton
<i>Stevia</i>	<i>berlandieri</i> var. <i>berlandieri</i>	ARAMBERRI	Cerro El Viejo	16	6	1993	Hinton et al.	Hinton
<i>Stevia</i>	<i>berlandieri</i> var. <i>berlandieri</i>	ARAMBERRI	La Escondida, W of	3	8	1993	Hinton et al.	Hinton
<i>Stevia</i>	<i>berlandieri</i> var. <i>berlandieri</i>	ARAMBERRI	Aramberri, N	1	9	1990	Hinton&et al	TEX
<i>Stevia</i>	<i>berlandieri</i> var. <i>berlandieri</i>	ARAMBERRI	Aramberri, N	16	6	1990	Hinton&et al	TEX
<i>Stevia</i>	<i>berlandieri</i> var. <i>berlandieri</i>	ARAMBERRI	La Escondida.	3	8	1993	Hinton&et al	TEX
<i>Stevia</i>	<i>berlandieri</i> var. <i>berlandieri</i>	GALEANA	18 de Marzo, above	30	9	1989	Hinton et al.	Hinton
<i>Stevia</i>	<i>berlandieri</i> var. <i>berlandieri</i>	GALEANA	San José del Río, near	2	10	1991	Hinton et al.	Hinton
<i>Stevia</i>	<i>berlandieri</i> var. <i>berlandieri</i>	GALEANA	Agua Blanca, above	25	10	1991	Hinton et al.	Hinton
<i>Stevia</i>	<i>berlandieri</i> var. <i>berlandieri</i>	GALEANA	La Poza->Río de San José	1	11	1991	Hinton et al.	Hinton
<i>Stevia</i>	<i>berlandieri</i> var. <i>berlandieri</i>	GALEANA	La Poza->Río de San José	1	7	1992	Hinton et al.	Hinton
<i>Stevia</i>	<i>berlandieri</i> var. <i>berlandieri</i>	GALEANA	La Poza->Río de San José	1	7	1992	Hinton et al.	Hinton
<i>Stevia</i>	<i>berlandieri</i> var. <i>berlandieri</i>	GALEANA	Galeana->Rayones + 5 Km	27	6	1994	Hinton et al.	Hinton
<i>Stevia</i>	<i>berlandieri</i> var. <i>berlandieri</i>	GALEANA	Río de San José, nr (NUEVO LEON	2	10	1991	Hinton&et al	TEX

			- GALEANA)					
<i>Stevia</i>	<i>berlandieri</i> var. <i>berlandieri</i>	GALEANA	Agua Blanca.	25	10	1991	Hinton&et al	TEX
<i>Stevia</i>	<i>berlandieri</i> var. <i>berlandieri</i>	GALEANA	La Poza, 21.375 Km al SE, carr a Río de San José.	1	7	1992	Hinton&et al	TEX
<i>Stevia</i>	<i>berlandieri</i> var. <i>berlandieri</i>	GALEANA	La Poza, 21.375 Km al SE, carr a Río de San José.	1	7	1992	Hinton&et al	TEX
<i>Stevia</i>	<i>berlandieri</i> var. <i>berlandieri</i>	GALEANA	La Poza, 21.375 Km al SE, carr a Río de San José.	1	11	1991	Hinton&et al	TEX
<i>Stevia</i>	<i>berlandieri</i> var. <i>berlandieri</i>	GALEANA	Galeana, 14, mi, N	99	10	1984	T. J. Ayers&R. W. Scott	TEX
<i>Stevia</i>	<i>berlandieri</i> var. <i>berlandieri</i>	GALEANA	Galeana, 15 mi al SW.	3	7	1934	C. H. Mueller&M. T. Mueller	TEX
<i>Stevia</i>	<i>berlandieri</i> var. <i>berlandieri</i>	GALEANA	Galeana, 13.345 Km al N, carr a Rayones.	27	6	1994	Hinton&et al	TEX
<i>Stevia</i>	<i>berlandieri</i> var. <i>berlandieri</i>	GALEANA	Galeana.	24	8	1984	M. Lavin&A. T. Whittemore&T. L. Atkins	TEX
<i>Stevia</i>	<i>berlandieri</i> var. <i>berlandieri</i>	GALEANA	Galeana, 12, mi, NW, NE lowermost slopes of Cerro Potosí, along rd to microwave station	20	8	1979	B. L. Turner&F. Davies	TEX
<i>Stevia</i>	<i>berlandieri</i> var. <i>berlandieri</i>	GALEANA	Dieciocho de Marzo.	30	9	1989	Hinton&et al	TEX
<i>Stevia</i>	<i>berlandieri</i> var. <i>berlandieri</i>	GALEANA	Cerro El Potosí.	10	8	1982	R. Torres C.&J. López&O. Oropeza&R. Sánchez	TEX
<i>Stevia</i>	<i>berlandieri</i> var. <i>berlandieri</i>	GENERAL ZARAGOZA	Cerro El Viejo	7	7	1992	Hinton et al.	Hinton TEX
<i>Stevia</i>	<i>berlandieri</i> var. <i>berlandieri</i>	GENERAL ZARAGOZA	Ca 2 mi NE of Puerto Pinos on NE side of Cerro Peña Nevada, along rd from San Antonio Peña Nevada to Zaragoza	25	8	1989	G. Nesom&J. Norris&J. A. Villarreal&M. A. Carranza P.	TEX
<i>Stevia</i>	<i>berlandieri</i> var. <i>berlandieri</i>	ITURBIDE	Iturbide->Agua Blanca	21	8	1991	Hinton et al.	Hinton
<i>Stevia</i>	<i>berlandieri</i> var. <i>berlandieri</i>	ITURBIDE	Iturbide->Agua Blanca	21	8	1991	Hinton et al.	Hinton
<i>Stevia</i>	<i>berlandieri</i> var. <i>berlandieri</i>	ITURBIDE	Iturbide->La Purísima	25	10	1991	Hinton et al.	Hinton
<i>Stevia</i>	<i>berlandieri</i> var. <i>berlandieri</i>	ITURBIDE	Iturbide --> Agua Blanca	21	8	1991	Hinton&et al	TEX
<i>Stevia</i>	<i>berlandieri</i> var. <i>berlandieri</i>	ITURBIDE	Iturbide --> Agua Blanca	21	8	1991	Hinton&et al	TEX
<i>Stevia</i>	<i>berlandieri</i> var. <i>berlandieri</i>	ITURBIDE	Iturbide, 1 mi al E.	21	7	1970	J. Grashoff	TEX
<i>Stevia</i>	<i>berlandieri</i> var. <i>berlandieri</i>	ITURBIDE	Iturbide, 13.71 Km al S, carr a La Purísima.	25	10	1991	Hinton&et al	TEX
<i>Stevia</i>	<i>berlandieri</i> var. <i>berlandieri</i>	ITURBIDE	Iturbide, 25 Km al S, camino a Agua Blanca.	27	10	1982	S. Sundberg&K. C. Nixon&J. Grimes	TEX
<i>Stevia</i>	<i>berlandieri</i> var. <i>berlandieri</i>	LINARES	Linares, 25 mi al W, carr a Galeana.	8	9	1962	B. L. Turner&A. M. Powell	TEX
<i>Stevia</i>	<i>berlandieri</i> var. <i>berlandieri</i>	MONTEMORELOS	5 Km SE of La Trinidad, on the E side of Sa Cebolla, near Ojo	7	8	1988	T. F. Patterson	TEX

<i>Stevia</i>	<i>berlandieri</i> var. <i>berlandieri</i>	MONTEMORELOS	de Agua 5 Km SE of La Trinidad, on the E side of Sa Cebolla, near Ojo de Agua	7	8	1988	T. F. Patterson	TEX
<i>Stevia</i>	<i>berlandieri</i> var. <i>berlandieri</i>	MONTEMORELOS	6 Km SE of La Trinidad, in La Sa Cebolla, just W of the precipice El Butano	5	8	1988	T. F. Patterson	TEX
<i>Stevia</i>	<i>berlandieri</i> var. <i>berlandieri</i>	MONTEMORELOS	6 Km SE of La Trinidad, in La Sa Cebolla, just W of the precipice El Butano	5	8	1988	T. F. Patterson	TEX
<i>Stevia</i>	<i>berlandieri</i> var. <i>berlandieri</i>	MONTERREY	Parque Chipinque.	2	6	1978	B. L. Turner	LL
<i>Stevia</i>	<i>berlandieri</i> var. <i>berlandieri</i>	MONTERREY	Parque Chipinque.	7	9	1948	G. L. Webster&E. Aguirre P.	TEX
<i>Stevia</i>	<i>berlandieri</i> var. <i>berlandieri</i>	MONTERREY	Ciudad Monterrey.	7	9	1962	B. L. Turner&A. M. Powell	TEX
<i>Stevia</i>	<i>berlandieri</i> var. <i>berlandieri</i>	MONTERREY	Ciudad de Monterrey, Sa madre (NUEVO LEON - MONTERREY)	17	8	1903	C. G. Pringle	LL
<i>Stevia</i>	<i>berlandieri</i> var. <i>berlandieri</i>	MONTERREY	Ciudad Monterrey, cerca de.	13	6	1888	C. G. Pringle	TEX
<i>Stevia</i>	<i>berlandieri</i> var. <i>berlandieri</i>	ND	Camino, Torre de Microondas del Cerro Potosí	5	9	1986	J. Valdéz R.&R. Banda S.	TEX
<i>Stevia</i>	<i>berlandieri</i> var. <i>berlandieri</i>	ND	Chipinque Mesa , SW of Monterrey	16	11	1958	R. C. Rollins&R. M. Tryon	LL
<i>Stevia</i>	<i>berlandieri</i> var. <i>berlandieri</i>	ND	Sa Madre Oriental, 5.2 rd mi W of Cola de Caballo at developed picnic area	3	6	1982	R. D. Worthington	TEX
<i>Stevia</i>	<i>berlandieri</i> var. <i>berlandieri</i>	ND	Sa Madre Oriental, 5.2 rd mi W of Cola de Caballo at developed picnic area	3	6	1982	R. D. Worthington	TEX
<i>Stevia</i>	<i>berlandieri</i> var. <i>berlandieri</i>	ND	Ca 1 mi WSW in small valley, 15 mi E of San Rafael off Hwy 57 (NUEVO LEON - ND)	22	7	1977	C. Wells&G. Nesom	LL
<i>Stevia</i>	<i>berlandieri</i> var. <i>berlandieri</i>	ND	Ca 1 mi WSW in small valley, 15 mi E of San Rafael off Hwy 57 (NUEVO LEON - ND)	22	7	1977	C. Wells&G. Nesom	LL
<i>Stevia</i>	<i>berlandieri</i> var. <i>berlandieri</i>	ND	Centro Recreativo Chipinque. (NUEVO LEON - ND)	1	7	1947	F. A. Barkley&G. L. Webster&C. M. Rowell	TEX
<i>Stevia</i>	<i>berlandieri</i> var. <i>berlandieri</i>	SAN PEDRO GARZA GARCÍA	Fraccionamiento Campestre Olinalá, cerca de.	22	5	1960	R. Ford S.	TEX
<i>Stevia</i>	<i>berlandieri</i> var. <i>berlandieri</i>	SAN PEDRO GARZA GARCÍA	Chipinque.	11	6	1978	J. M. Poole&W. A. Watson	TEX
<i>Stevia</i>	<i>berlandieri</i> var.	SANTIAGO	Cola de Caballo,	12	5	1994	Hinton et al.	Hinton

<i>Stevia</i>	<i>berlandieri</i> <i>berlandieri</i> var. <i>berlandieri</i>	SANTIAGO	near 14 Km E of Los Lirios, on rd over Mts to Monterrey, near Rancho Graciela, just E of state line; Sa Madre Oriental	6	7	1986	A. C. Sanders&J. West	TEX
<i>Stevia</i>	<i>berlandieri</i> var. <i>berlandieri</i>	SANTIAGO	Cola de Caballo, cerca de.	12	5	1994	Hinton&et al	TEX
<i>Stevia</i>	<i>berlandieri</i> var. <i>berlandieri</i>	SANTIAGO	Salto de Agua Cola de Caballo.	30	11	1958	W. M. Thompson	TEX
<i>Stevia</i>	<i>berlandieri</i> var. <i>berlandieri</i>	SANTIAGO	Salto de Agua Cola de Caballo.	22	5	1974	R. Sanders	LL
<i>Stevia</i>	<i>berlandieri</i> var. <i>berlandieri</i>	SANTIAGO	Salto de Agua Cola De Caballo.	22	10	1981	L. J. Dorr&K. C. Nixon&J. M. Poole&D. M. Smith	TEX
<i>Stevia</i>	<i>elatior</i>	GALEANA	Dieciocho de Marzo, 9.7 mi al NW, rumbo a la cima del Cerro El Potosí.	28	10	1982	S. Sundberg&K. C. Nixon&J. Grimes	TEX
<i>Stevia</i>	<i>elatior</i>	GALEANA	Galeana, 15 mi al SW.	23	7	1934	C. H. Mueller&M. T. Mueller	TEX
<i>Stevia</i>	<i>elatior</i>	ITURBIDE	4.1 mi S of Iturbide (Hwy 60), Loma La Bandera, NW of Ejido Santa Rosa	26	10	1982	S. Sundberg&K. C. Nixon&J. Grimes	TEX
<i>Stevia</i>	<i>eupatoria</i>	DOCTOR ARROYO	Capadero El (Capadero Grande)	2	9	1956	E. Matuda	TEX
<i>Stevia</i>	<i>eupatoria</i>	GALEANA	El Taray, 2.69 Km al NW, carr a Santa Ana.	2	7	1934	C. H. Mueller&M. T. Mueller	TEX
<i>Stevia</i>	<i>eupatoria</i>	GALEANA	Pablillo	29	7	1936	M. Taylor	TEX
<i>Stevia</i>	<i>hintoniorum</i>	ARAMBERRI	La Escondida- >Josecito	13	11	1993	Hinton et al.	Hinton TEX
<i>Stevia</i>	<i>hintoniorum</i>	ARAMBERRI	La Escondida-> Josécito (NUEVO LEON - ARAMBERRI)	13	11	1993	Hinton&et al	Hinton TEX
<i>Stevia</i>	<i>hintoniorum</i>	DOCTOR ARROYO	San Antonio de Peña Nevada, 9.7 mi al NNE, camino a Zaragoza.	10	10	1984	T. J. Ayers&R. W. Scott	TEX
<i>Stevia</i>	<i>hintoniorum</i>	GALEANA	Agua Blanca, above	25	10	1991	Hinton et al.	Hinton
<i>Stevia</i>	<i>hintoniorum</i>	GALEANA	San Juanito de Solís->La Purísima	15	11	1999	Hinton et al.	Hinton TEX
<i>Stevia</i>	<i>hintoniorum</i>	GALEANA	Agua Blanca.	25	10	1991	Hinton&et al	Hinton TEX
<i>Stevia</i>	<i>hintoniorum</i>	GENERAL ZARAGOZA	Cerro El Viejo	7	7	1992	Hinton et al.	Hinton
<i>Stevia</i>	<i>hintoniorum</i>	GENERAL ZARAGOZA	Cerro El Viejo	29	7	1992	Hinton et al.	Hinton
<i>Stevia</i>	<i>hintoniorum</i>	GENERAL ZARAGOZA	Cerro El Viejo	6	10	1992	Hinton et al.	Hinton
<i>Stevia</i>	<i>hintoniorum</i>	GENERAL ZARAGOZA	Cerro El Viejo	22	9	1993	Hinton et al.	Hinton
<i>Stevia</i>	<i>hintoniorum</i>	GENERAL ZARAGOZA	Cerro El Viejo	22	9	1993	Hinton et al.	Hinton
<i>Stevia</i>	<i>hintoniorum</i>	GENERAL ZARAGOZA	Cerro El Viejo	22	9	1993	Hinton et al.	Hinton
<i>Stevia</i>	<i>hintoniorum</i>	ITURBIDE	Agua Blanca, above	25	10	1991	Hinton et al.	Hinton
<i>Stevia</i>	<i>hintoniorum</i>	ITURBIDE	Iturbide->La Purísima	25	10	1991	Hinton et al.	Hinton

<i>Stevia</i>	<i>hintoniorum</i>	ITURBIDE	Ejido La Purísima, 10.6, km, W, along main road to Agua Blanca, ca 25 km S of Iturbide	27	10	1982	S. Sundberg&K. C. Nixon&J. Grimes	TEX
<i>Stevia</i>	<i>hintoniorum</i>	ITURBIDE	Iturbide, 13.71 Km al S, carr a La Purísima.	25	10	1991	Hinton&et al	TEX
<i>Stevia</i>	<i>hintoniorum</i>	ITURBIDE	Iturbide, 25 Km al S, camino a Agua Blanca.	27	10	1982	S. Sundberg&K. C. Nixon&J. Grimes	TEX
<i>Stevia</i>	<i>incognita</i>	ARAMBERRI	Cerro El Viejo	1	10	1993	Hinton et al.	Hinton
<i>Stevia</i>	<i>incognita</i>	DOCTOR ARROYO	Ca 35 Km NE of Dr Arroyo, along rd ca 2 mi N of El Puerto, just NE of Cerro Peña Nevada	15	10	1988	G. Nesom&D. Morgan	TEX
<i>Stevia</i>	<i>incognita</i>	GALEANA	La Purísima, above	25	10	1991	Hinton et al.	Hinton
<i>Stevia</i>	<i>incognita</i>	GALEANA	Dieciocho de Marzo, 10.77, mi, SW, along the road to the top of Cerro Potosí	12	10	1984	S. Sundberg&M. Lavin	TEX
<i>Stevia</i>	<i>incognita</i>	GENERAL ZARAGOZA	Cerro El Viejo	12	10	1992	Hinton et al.	Hinton
<i>Stevia</i>	<i>incognita</i>	GENERAL ZARAGOZA	Cerro El Viejo	12	10	1992	Hinton et al.	Hinton
<i>Stevia</i>	<i>incognita</i>	GENERAL ZARAGOZA	Cerro El Viejo	12	10	1992	Hinton et al.	Hinton
<i>Stevia</i>	<i>incognita</i>	GENERAL ZARAGOZA	Cerro El Viejo	12	10	1992	Hinton et al.	Hinton
<i>Stevia</i>	<i>incognita</i>	GENERAL ZARAGOZA	Cerro El Viejo	2	10	1993	Hinton et al.	Hinton
<i>Stevia</i>	<i>incognita</i>	GENERAL ZARAGOZA	San Josecito->La Cieneguita	3	10	1998	Hinton et al.	Hinton
<i>Stevia</i>	<i>incognita</i>	GENERAL ZARAGOZA	San Josecito->La Cieneguita	3	10	1998	Hinton et al.	Hinton
<i>Stevia</i>	<i>incognita</i>	GENERAL ZARAGOZA	San Josecito->La Cieneguita	3	10	1998	Hinton et al.	Hinton
<i>Stevia</i>	<i>incognita</i>	GENERAL ZARAGOZA	San Josecito->La Cieneguita	3	10	1998	Hinton et al.	Hinton
<i>Stevia</i>	<i>incognita</i>	GENERAL ZARAGOZA	San Josecito, 5.43 Km al SW, camino a La Cieneguita.	3	10	1998	Hinton&et al	TEX
<i>Stevia</i>	<i>incognita</i>	GENERAL ZARAGOZA	San Josecito, 5.43 Km al SW, camino a La Cieneguita.	3	10	1998	Hinton&et al	TEX
<i>Stevia</i>	<i>incognita</i>	GENERAL ZARAGOZA	San Josecito, 5.43 Km al SW, camino a La Cieneguita.	3	10	1998	Hinton&et al	TEX
<i>Stevia</i>	<i>incognita</i>	ITURBIDE	La Purísima, above	25	10	1991	Hinton et al.	Hinton
<i>Stevia</i>	<i>incognita</i>	ITURBIDE	Above La Purísima	25	10	1991	Hinton&et al	TEX
<i>Stevia</i>	<i>incognita</i>	ITURBIDE	Above La Purísima	25	10	1991	Hinton&et al	TEX
<i>Stevia</i>	<i>incognita</i>	ND	Rd NW from Puerto Pinos on N side of Peña Nevada toward Joya de San Diego, ca 1 mi NW of Puerto	23	8	1989	G. Nesom&J. Norris	TEX

<i>Stevia</i>	<i>incognita</i>	SANTIAGO	Pinos, Mpio Zaragoza (NUEVO LEON - ND)	15	9	1995	Hinton&et al	TEX
<i>Stevia</i>	<i>incognita</i>	SANTIAGO	Los Lirios-->La Jacinta	15	9	1995	Hinton&et al	TEX
<i>Stevia</i>	<i>zorullensis</i>	DOCTOR ARROYO	Ca 35 mi NE of Dr Arroyo, NE of San Antonio Peña Nevada, N side of Cerro Peña Nevada, along rd ca 2 mi N of El Puerto	15	9	1988	G. Nesom&J. Wells	TEX
<i>Stevia</i>	<i>zorullensis</i>	DOCTOR ARROYO	San Antonio de Peña Nevada, 12, Km, NE,	99	7	1977	C. Wells&G. Nesom	LL
<i>Stevia</i>	<i>zorullensis</i>	GALEANA	Cerro El Potosí	21	6	1969	Hinton et al.	Hinton
<i>Stevia</i>	<i>zorullensis</i>	GALEANA	La Becerra, above	21	10	1989	Hinton et al.	Hinton
<i>Stevia</i>	<i>zorullensis</i>	GALEANA	Dieciocho de Marzo, 12.8 mi al W.	20	10	1979	M. J. Warnock	TEX
<i>Stevia</i>	<i>zorullensis</i>	GALEANA	Samaniego y La Becerra.	21	10	1989	Hinton&et al	TEX
<i>Stevia</i>	<i>zorullensis</i>	GALEANA	Cerro El Potosí (NUEVO LEON - GALEANA)	21	6	1969	Hinton&et al	TEX
<i>Stevia</i>	<i>zorullensis</i>	GENERAL ZARAGOZA	Cerro El Viejo	12	10	1992	Hinton et al.	Hinton
<i>Stevia</i>	<i>zorullensis</i>	GENERAL ZARAGOZA	Cerro El Viejo	16	10	1992	Hinton et al.	Hinton
<i>Stevia</i>	<i>zorullensis</i>	GENERAL ZARAGOZA	Cerro El Viejo	12	10	1992	Hinton et al.	Hinton
<i>Stevia</i>	<i>zorullensis</i>	GENERAL ZARAGOZA	Zaragoza, cerca de.	19	10	1978	Hinton&et al	TEX
<i>Stevia</i>	<i>zorullensis</i>	ITURBIDE	Morro alto, cerro, Sa de Artega, límites con Nuevo León	25	9	1991	J. A. Villarreal	TEX
<i>Stevia</i>	<i>origanoides</i>	GENERAL ZARAGOZA	La Encantada, near	19	10	1978	Hinton et al.	Hinton
<i>Stevia</i>	<i>ovata</i>	SAN PEDRO GARZA GARCÍA	El Chipinque, ca 6 Km al S de Monterrey, camino a la meseta	7	8	1998	J. A. Villarreal&M. A. Carranza P.	TEX
<i>Stevia</i>	<i>ovata</i>	ARAMBERRI	Ascensión->La Escondida	23	10	1993	Hinton et al.	Hinton
<i>Stevia</i>	<i>ovata</i>	ARAMBERRI	Cerro El Viejo	1	10	1993	Hinton et al.	Hinton
<i>Stevia</i>	<i>ovata</i>	ARAMBERRI	La Escondida->Josecito	13	11	1993	Hinton et al.	Hinton
<i>Stevia</i>	<i>ovata</i>	ARAMBERRI	La Ascensión, 14.135 Km al S, carr a La Escondida.	23	10	1993	Hinton&et al	TEX
<i>Stevia</i>	<i>ovata</i>	DOCTOR ARROYO	Sn Antonio de Peña Nevada	23	8	1989	G. Nesom&J. Norris&J. A. Villarreal&M. A. Carranza P.	TEX
<i>Stevia</i>	<i>ovata</i>	GALEANA	Agua Blanca, above	25	10	1991	Hinton et al.	Hinton
<i>Stevia</i>	<i>ovata</i>	GALEANA	Above La Cuesta.	24	10	2003	Hinton et al.	Hinton
<i>Stevia</i>	<i>ovata</i>	GALEANA	Above El Barro	24	10	2003	Hinton et al.	Hinton
<i>Stevia</i>	<i>ovata</i>	GENERAL ZARAGOZA	Zaragoza	19	10	1978	Hinton et al.	Hinton
<i>Stevia</i>	<i>ovata</i>	GENERAL ZARAGOZA	Cerro El Viejo	12	10	1992	Hinton et al.	Hinton

<i>Stevia</i>	<i>ovata</i>	GENERAL ZARAGOZA	Cerro El Viejo	1	10	1993	Hinton et al.	
<i>Stevia</i>	<i>ovata</i>	GENERAL ZARAGOZA	Zaragoza, cerca de.	19	10	1978	Hinton&et al	Hinton TEX
<i>Stevia</i>	<i>ovata</i>	ITURBIDE	4.1 mi S of Iturbide (Hwy 60), Loma La Bandera, NW of Ejido Santa Rosa	26	10	1982	S. Sundberg&K. C. Nixon&J. Grimes	TEX
<i>Stevia</i>	<i>ovata</i>	ITURBIDE	Ejido La Purísima, 10.6, km, W, along main road to Agua Blanca, ca 25 km S of Iturbide	27	10	1982	S. Sundberg&K. C. Nixon&J. Grimes	TEX
<i>Stevia</i>	<i>ovata</i>	ITURBIDE	Iturbide, 25 Km al S, camino a Agua Blanca.	27	10	1982	S. Sundberg&K. C. Nixon&J. Grimes	TEX
<i>Stevia</i>	<i>ovata</i>	MONTERREY	Ciudad Monterrey.	23	7	1933	C. H. Mueller&M. T. Mueller	TEX
<i>Stevia</i>	<i>ovata</i>	ND	Sa Gomas, on N-facing slope in Canyon El Alamo	16	10	1993	T. F. Patterson&A. Pridgeon&A. L. Hempel&C. Ferguson&H. Kim&J. Clement	TEX
<i>Stevia</i>	<i>ovata</i>	ARAMBERRI	Aramberri, N of	23	11	1989	Hinton et al.	Hinton
<i>Stevia</i>	<i>ovata</i>	ARAMBERRI	Aramberri, N of	30	11	1989	Hinton et al.	Hinton
<i>Stevia</i>	<i>ovata</i>	ARAMBERRI	La Escondida, S of	16	10	1993	Hinton et al.	Hinton
<i>Stevia</i>	<i>ovata</i>	ARAMBERRI	La Escondida-> Josécito (NUEVO LEON - ARAMBERRI)	13	11	1993	Hinton&et al	TEX
<i>Stevia</i>	<i>ovata</i>	GALEANA	Ciénega del Toro->Santa Rosa	3	10	1995	Hinton et al.	Hinton
<i>Stevia</i>	<i>ovata</i>	GALEANA	Above El Barro	24	10	2003	Hinton et al.	Hinton
<i>Stevia</i>	<i>ovata</i>	GALEANA	Agua Blanca.	25	10	1991	Hinton&et al	TEX
<i>Stevia</i>	<i>ovata</i>	GALEANA	Entre Ciénega del Toro y Santa Rosa	3	10	1995	Hinton&et al	TEX
<i>Stevia</i>	<i>ovata</i>	GENERAL ZARAGOZA	Cerro El Viejo	7	7	1992	Hinton et al.	Hinton
<i>Stevia</i>	<i>ovata</i>	ITURBIDE	Iturbide->La Purísima	25	10	1991	Hinton et al.	Hinton
<i>Stevia</i>	<i>ovata</i>	ITURBIDE	Highway 31->Los Tejocotes	28	11	2003	Hinton et al.	Hinton
<i>Stevia</i>	<i>ovata</i>	ITURBIDE	Iturbide, 13.71 Km al S, carr a La Purísima.	25	10	1991	Hinton&et al	TEX
<i>Stevia</i>	<i>ovata</i>	ITURBIDE	Above La Purísima	25	10	1991	Hinton&et al	TEX
<i>Stevia</i>	<i>pilosa</i>	ARAMBERRI	Aramberri, N of	1	9	1990	Hinton et al.	Hinton
<i>Stevia</i>	<i>pilosa</i>	ARAMBERRI	Cerro El Viejo	3	8	1993	Hinton et al.	Hinton
<i>Stevia</i>	<i>pilosa</i>	ARAMBERRI	Aramberri, N	1	9	1990	Hinton&et al	TEX
<i>Stevia</i>	<i>pilosa</i>	DOCTOR ARROYO	San Antonio de Peña Nevada, 12, Km, NE,	99	7	1977	C. Wells&G. Nesom	LL
<i>Stevia</i>	<i>pilosa</i>	DOCTOR ARROYO	San Antonio de Peña Nevada, 12, Km, NE,	99	7	1977	C. Wells&G. Nesom	LL
<i>Stevia</i>	<i>pilosa</i>	GALEANA	Las Placetas	30	9	1989	Hinton et al.	Hinton
<i>Stevia</i>	<i>pilosa</i>	GALEANA	El Lorito->Las Joyas	30	9	1989	Hinton et al.	Hinton
<i>Stevia</i>	<i>pilosa</i>	GALEANA	Ca 5 mi S of Tanquecillos, on rd between San Rafael jct and	27	8	1989	G. Nesom&J. Norris	TEX



<i>Stevia</i>	<i>pilosa</i>	GALEANA	Galeana Las Placetas	30	9	1989	Hinton&et al	TEX
<i>Stevia</i>	<i>pilosa</i>	GALEANA	La Lagunita, (El Orito), 2.67 Km al SW, rumbo a San José de las Joyas.	30	9	1989	Hinton&et al	TEX
<i>Stevia</i>	<i>pilosa</i>	GALEANA	Arroyo Hondo, Hacienda San José de Raíces	1	8	1935	C. H. Mueller	TEX
<i>Stevia</i>	<i>pilosa</i>	GALEANA	Galeana.	24	8	1984	M. Lavin&A. T. Whittemore&T. L. Atkins	TEX
<i>Stevia</i>	<i>pilosa</i>	GALEANA	Galeana, 5 mi al N, camino a Rayones.	22	8	1984	M. Lavin	TEX
<i>Stevia</i>	<i>pilosa</i>	GALEANA	Galeana, 15, mi, S, rd from Pablillo to Cieneguillas, carretera 2	28	6	1934	C. H. Mueller&M. T. Mueller	TEX
<i>Stevia</i>	<i>pilosa</i>	GALEANA	Cerro El Potosí.	2	8	1975	S. Lewis	LL
<i>Stevia</i>	<i>pilosa</i>	GENERAL ZARAGOZA	Puerto Pino, above	26	6	1978	Hinton et al.	Hinton
<i>Stevia</i>	<i>pilosa</i>	GENERAL ZARAGOZA	Cerro El Viejo	29	7	1992	Hinton et al.	Hinton
<i>Stevia</i>	<i>pilosa</i>	GENERAL ZARAGOZA	Cerro El Viejo	29	7	1992	Hinton et al.	Hinton
<i>Stevia</i>	<i>pilosa</i>	GENERAL ZARAGOZA	Dulces Nombres	2	8	1994	Hinton et al.	Hinton
<i>Stevia</i>	<i>pilosa</i>	GENERAL ZARAGOZA	Trail from Cañada La Tinaja to Rancho La Encantada (NUEVO LEON - GENERAL ZARAGOZA)	4	7	1988	T. F. Patterson	TEX
<i>Stevia</i>	<i>pilosa</i>	GENERAL ZARAGOZA	ridge NE of Cerro Peña Nevada, on N side of ridge	23	8	1989	G. Nesom&J. Norris&J. A. Villarreal&M. A. Carranza P.	TEX
<i>Stevia</i>	<i>pilosa</i>	GENERAL ZARAGOZA	rd NW from Puerto Pinos, on N side of Peña Nevada toward Joya de San Diego. Ca 1.5 mi NW of Puerto Pinos	23	8	1989	G. Nesom&J. Norris	TEX
<i>Stevia</i>	<i>pilosa</i>	GENERAL ZARAGOZA	Peña Nevada, Sierra, lado E	5	7	1985	McDonald	TEX
<i>Stevia</i>	<i>pilosa</i>	GENERAL ZARAGOZA	Zaragoza.	2	8	1994	Hinton&et al	TEX
<i>Stevia</i>	<i>pilosa</i>	GENERAL ZARAGOZA	Cañada La Tinaja.	3	7	1988	T. F. Patterson	TEX
<i>Stevia</i>	<i>pilosa</i>	GENERAL ZARAGOZA	Cañada La Tinaja.	4	7	1988	T. F. Patterson	TEX
<i>Stevia</i>	<i>pilosa</i>	GENERAL ZARAGOZA	Cañada La Tinaja.	3	7	1988	T. F. Patterson	TEX
<i>Stevia</i>	<i>pilosa</i>	GENERAL ZARAGOZA	Peña Nevada, Sierra (NUEVO LEON - GENERAL ZARAGOZA)	22	8	1986	McDonald	TEX
<i>Stevia</i>	<i>pilosa</i>	GENERAL ZARAGOZA	El Pino, (Puerto El Pino).	26	6	1978	Hinton&et al	TEX
<i>Stevia</i>	<i>pilosa</i>	ITURBIDE	Iturbide, 10 mi al W.	4	9	1971	B. L. Turner	TEX
<i>Stevia</i>	<i>pilosa</i>	MONTEMORELOS	5 Km SE of La Trinidad, on the E side of Sa Cebolla, near Ojo	7	8	1988	T. F. Patterson	TEX

<i>Stevia</i>	<i>pilosa</i>	ND	de Agua Ca 1 mi WSW in small valley, 15 mi E of San Rafael off Hwy 57 (NUEVO LEON - ND)	22	7	1977	C. Wells&G. Nesom	LL
<i>Stevia</i>	<i>pilosa</i>	ND	Cerro Potosí	27	8	1987	D. Bogler&T. L. Atkins	TEX
<i>Stevia</i>	<i>porphyrea</i>	DOCTOR ARROYO	Doctor Arroyo, 32 mi al N.	24	10	1974	J. Smith&M. L. Butterwick&M. D. Whalen	LL
<i>Stevia</i>	<i>porphyrea</i>	GALEANA	Cañada San Francisco.	4	9	1993	J. Valdéz R.&M. A. Carranza P.&R. Banda S.	TEX
<i>Stevia</i>	<i>porphyrea</i>	GALEANA	El Encinal, al SE de Galeana.	13	6	1934	C. H. Mueller&M. T. Mueller	TEX
<i>Stevia</i>	<i>porphyrea</i>	MONTEMORELOS	Trinidad (NUEVO LEON - MONTEMORELOS)	19	9	1939	C. H. Mueller	LL
<i>Stevia</i>	<i>pyrolifolia</i>	MONTEMORELOS	6 Km SE of La Trinidad, summit of one the picachos of Sa La Cebolla	5	8	1988	T. F. Patterson	TEX
<i>Stevia</i>	<i>pyrolifolia</i>	RAYONES	Sierra La Cebolla.	21	8	1939	C. H. Mueller	LL
<i>Stevia</i>	<i>salicifolia</i> var. <i>salicifolia</i>	DOCTOR ARROYO	San Antonio de Peña Nevada, 4.3 mi al NNE, camino a Zaragoza.	10	10	1984	T. J. Ayers&R. W. Scott	TEX
<i>Stevia</i>	<i>salicifolia</i> var. <i>salicifolia</i>	DOCTOR ARROYO	Sn Antonio de Peña Nevada	23	8	1989	G. Nesom&J. Norris&J. A. Villarreal&M. A. Carranza P.	TEX
<i>Stevia</i>	<i>salicifolia</i> var. <i>salicifolia</i>	DOCTOR ARROYO	Doctor Arroyo, 38 Km al ENE.	1	8	1983	G. Nesom	TEX
<i>Stevia</i>	<i>salicifolia</i> var. <i>salicifolia</i>	GALEANA	Cerro El Potosí, S slope of	25	6	1983	Hinton et al.	Hinton
<i>Stevia</i>	<i>salicifolia</i> var. <i>salicifolia</i>	GALEANA	San José de Las Joyas	18	9	1983	Hinton et al.	Hinton
<i>Stevia</i>	<i>salicifolia</i> var. <i>salicifolia</i>	GALEANA	Las Joyas	30	9	1989	Hinton et al.	Hinton
<i>Stevia</i>	<i>salicifolia</i> var. <i>salicifolia</i>	GALEANA	La Becerra, above	21	10	1989	Hinton et al.	Hinton
<i>Stevia</i>	<i>salicifolia</i> var. <i>salicifolia</i>	GALEANA	La Becerra, above	8	12	1989	Hinton et al.	Hinton
<i>Stevia</i>	<i>salicifolia</i> var. <i>salicifolia</i>	GALEANA	Cerro El Gallo	21	2	1990	Hinton et al.	Hinton
<i>Stevia</i>	<i>salicifolia</i> var. <i>salicifolia</i>	GALEANA	San José del Río, near	2	10	1991	Hinton et al.	Hinton
<i>Stevia</i>	<i>salicifolia</i> var. <i>salicifolia</i>	GALEANA	La Poza->Río de San José	1	7	1992	Hinton et al.	Hinton
<i>Stevia</i>	<i>salicifolia</i> var. <i>salicifolia</i>	GALEANA	Ca 4 Km NW of Village of Río San José, N side of Río San José river bed	18	9	1993	G. Nesom&M. H. Mayfield&Hinton	TEX
<i>Stevia</i>	<i>salicifolia</i> var. <i>salicifolia</i>	GALEANA	Río de San José, nr (NUEVO LEON - GALEANA)	2	10	1991	Hinton&et al	TEX
<i>Stevia</i>	<i>salicifolia</i> var. <i>salicifolia</i>	GALEANA	La Poza, 21.375 Km al SE, carr a Río de San José.	1	7	1992	Hinton&et al	TEX
<i>Stevia</i>	<i>salicifolia</i> var. <i>salicifolia</i>	GALEANA	Ca 2 mi S of Mimbres, 2.5 N of jct at El Orito, on rd b/t San Rafael jct and Galeana, E	27	8	1989	G. Nesom&J. Norris	TEX

<i>Stevia</i>	<i>salicifolia</i> var. <i>salicifolia</i>	GALEANA	side of Cerro Potosí San José de las Joyas	30	9	1989	Hinton&et al	TEX
<i>Stevia</i>	<i>salicifolia</i> var. <i>salicifolia</i>	GALEANA	San José de las Joyas	18	9	1983	Hinton&et al	TEX
<i>Stevia</i>	<i>salicifolia</i> var. <i>salicifolia</i>	GALEANA	San Joaquín (NUEVO LEON - GALEANA)	20	1	1993	Hinton&et al	TEX
<i>Stevia</i>	<i>salicifolia</i> var. <i>salicifolia</i>	GALEANA	Samaniego y La Becerra.	8	12	1989	Hinton&et al	TEX
<i>Stevia</i>	<i>salicifolia</i> var. <i>salicifolia</i>	GALEANA	Samaniego y La Becerra.	21	10	1989	Hinton&et al	TEX
<i>Stevia</i>	<i>salicifolia</i> var. <i>salicifolia</i>	GALEANA	Cerro El Potosí, ladera S.	25	6	1983	Hinton&et al	TEX
<i>Stevia</i>	<i>salicifolia</i> var. <i>salicifolia</i>	GENERAL ZARAGOZA	Cerro El Viejo	6	10	1992	Hinton et al.	Hinton
<i>Stevia</i>	<i>salicifolia</i> var. <i>salicifolia</i>	GENERAL ZARAGOZA	Cerro El Viejo	12	10	1992	Hinton et al.	Hinton
<i>Stevia</i>	<i>salicifolia</i> var. <i>salicifolia</i>	GENERAL ZARAGOZA	up toward Cerro Peña Nevada from Puerto Pinos (at jct to Joya de San Diego on rd from San Antonio de Peña Nevada toward Zaragoza) (NUEVO LEON - GENERAL ZARAGOZA)	25	8	1989	G. Nesom&J. Norris&J. A. Villarreal&M. A. Carranza P.	TEX
<i>Stevia</i>	<i>salicifolia</i> var. <i>salicifolia</i>	GENERAL ZARAGOZA	N of Siberia, on rd from San Antonio de Peña Nevada to Zaragoza, 2.6 mi S of La Encantada on S side of main ridge	26	8	1989	G. Nesom&J. Norris&J. A. Villarreal&M. A. Carranza P.	TEX
<i>Stevia</i>	<i>salicifolia</i> var. <i>salicifolia</i>	GENERAL ZARAGOZA	Sierra Peña Nevada, ladera S.	6	7	1985	J. L. Jiménez	TEX
<i>Stevia</i>	<i>salicifolia</i> var. <i>salicifolia</i>	GENERAL ZARAGOZA	La Encantada, 7 km S sobre el camino a Doctor Arroyo	18	11	1993	J. A. Villarreal&M. A. Carranza P.	TEX
<i>Stevia</i>	<i>salicifolia</i> var. <i>salicifolia</i>	ITURBIDE	Lampazos, near	21	9	1991	Hinton et al.	Hinton
<i>Stevia</i>	<i>salicifolia</i> var. <i>salicifolia</i>	ITURBIDE	Highway 31->Los Tejocotes	28	11	2003	Hinton et al.	Hinton
<i>Stevia</i>	<i>salicifolia</i> var. <i>salicifolia</i>	ITURBIDE	Lampazos, cerca de.	21	9	1991	Hinton&et al	TEX
<i>Stevia</i>	<i>salicifolia</i> var. <i>salicifolia</i>	RAYONES	28 mi S of Los Pozos on Hwy 58 E	28	8	1987	D. Bogler&T. L. Atkins	TEX
<i>Stevia</i>	<i>salicifolia</i> var. <i>salicifolia</i>	SAN PEDRO GARZA GARCÍA	Chipinque.	11	6	1978	J. M. Poole&W. A. Watson	TEX
<i>Stevia</i>	<i>serrata</i> var. <i>serrata</i>	ARAMBERRI	La Escondida->Josecito	13	11	1993	Hinton et al.	Hinton
<i>Stevia</i>	<i>serrata</i> var. <i>serrata</i>	ARAMBERRI	La Escondida->Josécito (NUEVO LEON - ARAMBERRI)	13	11	1993	Hinton&et al	TEX
<i>Stevia</i>	<i>serrata</i> var. <i>serrata</i>	DOCTOR ARROYO	Ca 35 mi NE of Dr Arroyo, NE of San Antonio Peña Nevada, NW side of Cerro Peña Nevada, along rd ca 0.5 mi S of El Puerto.	15	9	1988	G. Nesom&J. Wells	TEX
<i>Stevia</i>	<i>serrata</i> var. <i>serrata</i>	DOCTOR ARROYO	Doctor Arroyo, 32 mi al N.	24	10	1974	M. L. Butterwick&J.	TEX

							Smith&M. Whalen	
<i>Stevia</i>	<i>serrata</i> var. <i>serrata</i>	DOCTOR ARROYO	San Antonio de Peña Nevada, 12 Km al NE.	99	7	1977	C. Wells&G. Nesom	LL
<i>Stevia</i>	<i>serrata</i> var. <i>serrata</i>	DOCTOR ARROYO	San Antonio de Peña Nevada, 12 Km al NE.	99	7	1977	C. Wells&G. Nesom	LL
<i>Stevia</i>	<i>serrata</i> var. <i>serrata</i>	DOCTOR ARROYO	Capadero El (Capadero Grande)	20	10	1984	J. G. Saunders&K. C. Nixon	TEX
<i>Stevia</i>	<i>serrata</i> var. <i>serrata</i>	GALEANA	El Sauce	16	10	1988	Hinton et al.	Hinton
<i>Stevia</i>	<i>serrata</i> var. <i>serrata</i>	GALEANA	Agua Blanca- >San Miguel	28	8	1991	Hinton et al.	Hinton
<i>Stevia</i>	<i>serrata</i> var. <i>serrata</i>	GALEANA	San José del Río, near	2	10	1991	Hinton et al.	Hinton
<i>Stevia</i>	<i>serrata</i> var. <i>serrata</i>	GALEANA	San Joaquín, above	20	1	1993	Hinton et al.	Hinton
<i>Stevia</i>	<i>serrata</i> var. <i>serrata</i>	GALEANA	Sa Infiernillo, cañón San Francisco. aprox 15 Km al NE de Pablillo	4	9	1993	J. Valdéz R.&M. A. Carranza P.&R. Banda S.&J. A. Villarreal	TEX
<i>Stevia</i>	<i>serrata</i> var. <i>serrata</i>	GALEANA	Río de San José, nr (NUEVO LEON - GALEANA)	2	10	1991	Hinton&et al	TEX
<i>Stevia</i>	<i>serrata</i> var. <i>serrata</i>	GALEANA	Agua Blanca.	28	8	1991	Hinton&et al	TEX
<i>Stevia</i>	<i>serrata</i> var. <i>serrata</i>	GALEANA	Pablillo	29	7	1936	M. Taylor	TEX
<i>Stevia</i>	<i>serrata</i> var. <i>serrata</i>	GALEANA	Galeana, 15 mi al SW.	23	7	1934	C. H. Mueller&M. T. Mueller	TEX
<i>Stevia</i>	<i>serrata</i> var. <i>serrata</i>	GALEANA	Dieciocho de Marzo, 2.3 mi al W, rumbo a la cima del Cerro El Potosí.	25	10	1981	J. M. Poole&K. C. Nixon&D. Smith	TEX
<i>Stevia</i>	<i>serrata</i> var. <i>serrata</i>	GENERAL ZARAGOZA	Cerro El Viejo	29	7	1993	Hinton et al.	Hinton
<i>Stevia</i>	<i>serrata</i> var. <i>serrata</i>	GENERAL ZARAGOZA	Trail from Cañada La Tinaja to Rancho La Encantada (NUEVO LEON - GENERAL ZARAGOZA)	4	7	1988	T. F. Patterson	TEX
<i>Stevia</i>	<i>serrata</i> var. <i>serrata</i>	GENERAL ZARAGOZA	N side of Peña Nevada, at Puerto Pinos and jct with rd to Joya de San Diego, on rd up from San Antonio de Peña Nevada	23	8	1989	G. Nesom&J. Norris	TEX
<i>Stevia</i>	<i>serrata</i> var. <i>serrata</i>	GENERAL ZARAGOZA	Rd NW from Puerto Pinos on N side of Peña Nevada toward Joya de San Diego, ca 1 mi NW of Puerto Pinos, Mpio Zaragosa (NUEVO LEON - GENERAL ZARAGOZA)	23	8	1989	G. Nesom&J. Norris	TEX
<i>Stevia</i>	<i>serrata</i> var. <i>serrata</i>	ITURBIDE	Iturbide->Agua Blanca	21	8	1991	Hinton et al.	Hinton
<i>Stevia</i>	<i>serrata</i> var. <i>serrata</i>	ITURBIDE	4.1 mi S of Iturbide (Hwy 60), Loma La	26	10	1982	S. Sundberg&K. C. Nixon&J. Grimes	TEX

<i>Stevia</i>	<i>serrata</i> var. <i>serrata</i>	ITURBIDE	Bandera, NW of Ejido Santa Rosa 4.1 mi S of Iturbide (Hwy 60), Loma La Bandera, NW of Ejido Santa Rosa	26	10	1982	S. Sundberg&K. C. Nixon&J. Grimes	TEX
<i>Stevia</i>	<i>serrata</i> var. <i>serrata</i>	ITURBIDE	4.1 mi S of Iturbide (Hwy 60), Loma La Bandera, NW of Ejido Santa Rosa	26	10	1982	S. Sundberg&K. C. Nixon&J. Grimes	TEX
<i>Stevia</i>	<i>serrata</i> var. <i>serrata</i>	ITURBIDE	Iturbide, 21.105 Km al SE, carr a Agua Blanca.	21	8	1991	Hinton&et al	TEX
<i>Stevia</i>	<i>serrata</i> var. <i>serrata</i>	ITURBIDE	Iturbide, 1 mi al W.	23	10	1981	L. J. Dorr&K. C. Nixon&J. M. Poole&D. M. Smith	TEX
<i>Stevia</i>	<i>serrata</i> var. <i>serrata</i>	ITURBIDE	Iturbide, 1 mi al W.	23	10	1981	L. J. Dorr&K. C. Nixon&J. M. Poole&D. M. Smith	TEX
<i>Stevia</i>	<i>serrata</i> var. <i>serrata</i>	MONTEMORELOS	5 Km SE of La Trinidad, on the E side of Sa Cebolla, near Ojo de Agua	7	8	1988	T. F. Patterson	TEX
<i>Stevia</i>	<i>serrata</i> var. <i>serrata</i>	MONTEMORELOS	5 Km SE of La Trinidad, on the E side of Sa Cebolla, near Ojo de Agua	7	8	1988	T. F. Patterson	TEX
<i>Stevia</i>	<i>tephra</i>	ARAMBERRI	Aramberri, N	23	11	1989	Hinton&et al	TEX
<i>Stevia</i>	<i>tephra</i>	ARAMBERRI	Aramberri, N	30	11	1989	Hinton&et al	TEX
<i>Stevia</i>	<i>tephra</i>	ARAMBERRI	La Escondida.	16	10	1993	Hinton&et al	TEX
<i>Stevia</i>	<i>tephra</i>	GALEANA	Cerro El Gallo	23	10	1988	Hinton et al.	Hinton
<i>Stevia</i>	<i>tephra</i>	GALEANA	Agua Blanca.	25	10	1991	Hinton&et al	TEX
<i>Stevia</i>	<i>tephra</i>	GALEANA	Entronque San Roberto, 26.5 mi al E.	26	9	1970	B. L. Turner	TEX
<i>Stevia</i>	<i>tephra</i>	GENERAL ZARAGOZA	La Encantada, near	19	10	1978	Hinton et al.	Hinton
<i>Stevia</i>	<i>tephra</i>	GENERAL ZARAGOZA	Cerro El Viejo	12	10	1992	Hinton et al.	Hinton
<i>Stevia</i>	<i>tephra</i>	GENERAL ZARAGOZA	Ca 2 mi NE of Puerto Pinos on NE side of Cerro Peña Nevada, along rd from San Antonio Peña Nevada to Zaragoza	25	8	1989	G. Nesom&J. Norris&J. A. Villarreal&M. A. Carranza P.	TEX
<i>Stevia</i>	<i>tomentosa</i>	ARAMBERRI	Cerro El Viejo	1	10	1993	Hinton et al.	Hinton
<i>Stevia</i>	<i>tomentosa</i>	ARAMBERRI	Cerro El Viejo	1	10	1993	Hinton et al.	Hinton
<i>Stevia</i>	<i>tomentosa</i>	DOCTOR ARROYO	San Josecito, below	3	10	1998	Hinton et al.	Hinton
<i>Stevia</i>	<i>tomentosa</i>	DOCTOR ARROYO	Sn Antonio de Peña Nevada	23	8	1989	G. Nesom&J. Norris&J. A. Villarreal&M. A. Carranza P.	TEX
<i>Stevia</i>	<i>tomentosa</i>	DOCTOR ARROYO	Intersección de la Hwy 61 y la Hwy 3, 5.6 mi al S.	26	10	1981	J. M. Poole&K. C. Nixon&D. Smith	TEX
<i>Stevia</i>	<i>tomentosa</i>	GALEANA	San José de Las Joyas	18	9	1983	Hinton et al.	Hinton

<i>Stevia</i>	<i>tomentosa</i>	GALEANA	Las Placetas	30	9	1989	Hinton et al.	Hinton
<i>Stevia</i>	<i>tomentosa</i>	GALEANA	Agua Blanca,	25	10	1991	Hinton et al.	Hinton
			above					Hinton
<i>Stevia</i>	<i>tomentosa</i>	GALEANA	Agua Blanca.	25	10	1991	Hinton&et al	TEX
<i>Stevia</i>	<i>tomentosa</i>	GALEANA	Las Placetas	30	9	1989	Hinton&et al	TEX
<i>Stevia</i>	<i>tomentosa</i>	GALEANA	San José de las	18	9	1983	Hinton&et al	TEX
			Joyas.					
<i>Stevia</i>	<i>tomentosa</i>	GALEANA	Galeana, 15 mi al	30	6	1934	C. H. Mueller&M.	TEX
			SW.				T. Mueller	
<i>Stevia</i>	<i>tomentosa</i>	GALEANA	Dieciocho de	25	10	1981	L. J. Dorr&K. C.	TEX
			Marzo, 1 mi al				Nixon&J. M.	
			NW, camino a				Poole&D. M.	
			San Rafael.				Smith	
<i>Stevia</i>	<i>tomentosa</i>	GALEANA	About 8 mi E of	8	9	1981	J. West	TEX
			Hwy 57 along the					
			rd to Los Lirios					
<i>Stevia</i>	<i>tomentosa</i>	GENERAL	San Josecito.	3	10	1998	Hinton&et al	TEX
		ZARAGOZA						
<i>Stevia</i>	<i>tomentosa</i>	ND	14.4 mi S along	10	10	1985	B. L. Turner&T. J.	TEX
			rte 60 from San				Ayers&R. W.	
			Roberto jct rd to				Scott	
			Dr Arroyo					
<i>Stevia</i>	<i>tomentosa</i>	RAYONES	28 mi S of Los	28	8	1987	D. Bogler&T. L.	TEX
			Pozos on Hwy 58				Atkins	
			E					
<i>Stevia</i>	<i>viscida</i>	GENERAL	Cerro El Viejo	7	7	1992	Hinton et al.	Hinton
		ZARAGOZA						
<i>Steviopsis</i>	<i>nesomii</i>	ARAMBERRI	La Escondida-	13	11	1993	Hinton et al.	Hinton
			>Josecito					Hinton
<i>Steviopsis</i>	<i>nesomii</i>	ARAMBERRI	Cerro El Viejo	19	11	1993	Hinton et al.	Hinton
<i>Steviopsis</i>	<i>nesomii</i>	ARAMBERRI	Cerro El Viejo	13	1	1994	Hinton et al.	Hinton
<i>Steviopsis</i>	<i>nesomii</i>	ARAMBERRI	La Escondida->	13	11	1993	Hinton&et al	TEX
			Josécito (NUEVO					
			LEON -					
			ARAMBERRI)					
<i>Steviopsis</i>	<i>nesomii</i>	DOCTOR	S J Berrones-	1	10	2001	Hinton et al.	Hinton
		ARROYO	>San Josecito					
<i>Steviopsis</i>	<i>nesomii</i>	GENERAL	Cerro El Viejo	6	10	1992	Hinton et al.	Hinton
		ZARAGOZA						
<i>Steviopsis</i>	<i>thyrsiflora</i> var.	GENERAL	Ca 2-3 mi N of	26	8	1989	G. Nesom&J.	Hinton
	<i>thyrsiflora</i>	ZARAGOZA	Siberia, on rd				Norris&J. A.	TEX
			from San Antonio				Villarreal&M. A.	
			de Peña Nevada				Carranza P.	
			to Zaragoza					
			(NUEVO LEON -					
			GENERAL					
			ZARAGOZA)					
<i>Steviopsis</i>	<i>thyrsiflora</i> var.	GENERAL	Sa El Soldado, 4	26	8	1989	J. A. Villarreal&M.	TEX
	<i>thyrsiflora</i>	ZARAGOZA	Km al N de La				A. Carranza P.&G.	
			Siberia camino				Nesom	
			San Antonio-Peña					
			Nevada-Zaragoza					
<i>Strotheria</i>	<i>gypsophila</i>	GALEANA	Matehuala->San	28	10	1996	Hinton et al.	Hinton
			Roberto at km					
			103					
<i>Strotheria</i>	<i>gypsophila</i>	GALEANA	El Salero->Sandia	19	9	2003	Hinton et al.	Hinton
<i>Strotheria</i>	<i>gypsophila</i>	GALEANA	Ca 59 mi N of	17	9	1988	G. Nesom&J.	TEX
			Matehuala on				Wells	
			Hwy 57, ca 20 mi					
			S of Entronque					
			San Roberto					
<i>Strotheria</i>	<i>gypsophila</i>	GALEANA	Entronque San	20	8	1973	A. M. Powell&A.	TEX
			Roberto, 15.7 mi				S. Tomb	
			al S.					
<i>Strotheria</i>	<i>gypsophila</i>	GALEANA	Entronque San	11	10	1985	B. L. Turner&T. J.	TEX
			Roberto, 8.7 mi al				Ayers&R. W.	
			S, Hwy 57.				Scott	

<i>Strotheria</i>	<i>gypsophila</i>	GALEANA	San Roberto, 15.2 mi al S, Hwy 57.	22	8	1984	M. Lavin & A. T. Whittemore & T. L. Atkins	TEX
<i>Strotheria</i>	<i>gypsophila</i>	ND	14.5 mi S of San Roberto jct (jct of Hwy 57 & 58) along Hwy 58	10	9	1999	J. S. Henrickson & Vand en H.	TEX
<i>Strotheria</i>	<i>gypsophila</i>	ND	63 mi N of Matehuala, 14 mi S of San Roberto jct along Hwy 57	25	9	1978	J. S. Henrickson & E. Lee	TEX
<i>Symphyotrichum</i>	<i>carnerosanum</i>	ARAMBERRI	Cerro Grande	14	9	1986	Hinton et al.	Hinton
<i>Symphyotrichum</i>	<i>carnerosanum</i>	ARAMBERRI	La Escondida->Josecito	13	11	1993	Hinton et al.	Hinton
<i>Symphyotrichum</i>	<i>carnerosanum</i>	ARAMBERRI	La Escondida->Josecito	13	11	1993	Hinton et al.	Hinton
<i>Symphyotrichum</i>	<i>carnerosanum</i>	ARAMBERRI	Aramberri->Zaragoza	23	11	1993	Hinton et al.	Hinton
<i>Symphyotrichum</i>	<i>carnerosanum</i>	ARAMBERRI	La Escondida->Josécito (NUEVO LEON - ARAMBERRI)	13	11	1993	Hinton & et al	TEX
<i>Symphyotrichum</i>	<i>carnerosanum</i>	ARAMBERRI	La Escondida->Josécito (NUEVO LEON - ARAMBERRI)	13	11	1993	Hinton & et al	TEX
<i>Symphyotrichum</i>	<i>carnerosanum</i>	DOCTOR ARROYO	Ca 35 mi NE of Dr Arroyo, NE of San Antonio Peña Nevada, NW side of Cerro Peña Nevada, along rd ca 0.5 mi S of El Puerto.	15	9	1988	G. Nesom & J. Nesom	TEX
<i>Symphyotrichum</i>	<i>carnerosanum</i>	GALEANA	Cerro El Potosí	21	8	1969	Hinton et al.	Hinton
<i>Symphyotrichum</i>	<i>carnerosanum</i>	GALEANA	Cerro El Potosí, SE slope of	23	8	1981	Hinton et al.	Hinton
<i>Symphyotrichum</i>	<i>carnerosanum</i>	GALEANA	El Carrizo, above	16	10	1983	Hinton et al.	Hinton
<i>Symphyotrichum</i>	<i>carnerosanum</i>	GALEANA	Las Placetas	30	9	1989	Hinton et al.	Hinton
<i>Symphyotrichum</i>	<i>carnerosanum</i>	GALEANA	Iturbide->Agua Blanca	21	8	1991	Hinton et al.	Hinton
<i>Symphyotrichum</i>	<i>carnerosanum</i>	GALEANA	San Juanito de Solís->La Purísima	15	11	1999	Hinton et al.	Hinton
<i>Symphyotrichum</i>	<i>carnerosanum</i>	GALEANA	SW of Laguna de Labradores	11	10	2003	Hinton et al.	Hinton
<i>Symphyotrichum</i>	<i>carnerosanum</i>	GALEANA	Carrizos.	16	10	1983	Hinton & et al	TEX
<i>Symphyotrichum</i>	<i>carnerosanum</i>	GALEANA	Las Placetas	30	9	1989	Hinton & et al	TEX
<i>Symphyotrichum</i>	<i>carnerosanum</i>	GALEANA	Cerro El Potosí, ladera E.	20	10	1979	M. J. Warnock	TEX
<i>Symphyotrichum</i>	<i>carnerosanum</i>	GALEANA	Cerro El Potosí, ladera SE.	23	8	1981	Hinton & et al	TEX
<i>Symphyotrichum</i>	<i>carnerosanum</i>	GENERAL ZARAGOZA	Zaragoza, 6.8 mi al SSW, camino a San Antonio Peña Nevada.	10	10	1984	T. J. Ayers & R. W. Scott	TEX
<i>Symphyotrichum</i>	<i>carnerosanum</i>	ITURBIDE	La Purísima->Bella Vista	6	9	1991	Hinton et al.	Hinton
<i>Symphyotrichum</i>	<i>carnerosanum</i>	ITURBIDE	La Purísima, above	25	10	1991	Hinton et al.	Hinton
<i>Symphyotrichum</i>	<i>carnerosanum</i>	ITURBIDE	Iturbide --> Agua Blanca	21	8	1991	Hinton & et al	TEX
<i>Symphyotrichum</i>	<i>carnerosanum</i>	ITURBIDE	Morro alto, cerro, Sa de Artega, límites con Nuevo León	25	9	1991	J. A. Villareal Q. & M. A. Carranza P.	TEX
<i>Symphyotrichum</i>	<i>carnerosanum</i>	ITURBIDE	Iturbide, 25 Km al S, camino a Agua	27	10	1982	S. Sundberg & K. C. Nixon & J.	TEX

<i>Symphyotrichum</i>	<i>carerosanum</i>	ITURBIDE	Blanca. Iturbide, 25 Km al S, camino a Agua Blanca.	27	10	1982	S. Sundberg&K. C. Nixon&J. Grimes	TEX
<i>Symphyotrichum</i>	<i>carerosanum</i>	ITURBIDE	La Purísima, 2.79 Km al SE, rumbo a Buena Vista.	6	9	1991	Hinton&et al	TEX
<i>Symphyotrichum</i>	<i>carerosanum</i>	ITURBIDE	Above La Purísima	25	10	1991	Hinton&et al	TEX
<i>Symphyotrichum</i>	<i>carerosanum</i>	MONTEMORELOS	5 Km SE of La Trinidad, on the E side of Sa Cebolla, near Ojo de Agua	7	8	1988	T. F. Patterson	TEX
<i>Symphyotrichum</i>	<i>carerosanum</i>	MONTEMORELOS	La Trinidad (NUEVO LEON - MONTEMORELOS)	9	8	1988	T. F. Patterson	TEX
<i>Symphyotrichum</i>	<i>carerosanum</i>	MONTEMORELOS	La Trinidad (NUEVO LEON - MONTEMORELOS)	9	8	1988	T. F. Patterson	TEX
<i>Symphyotrichum</i>	<i>carerosanum</i>	MONTERREY	Ciudad Monterrey.	13	11	1974	P. A. Fryxell&R. Kirkpatrick	LL
<i>Symphyotrichum</i>	<i>carerosanum</i>	MONTERREY	Ciudad Monterrey.	22	12	1987	L. E. Brown	TEX
<i>Symphyotrichum</i>	<i>carerosanum</i>	RAYONES	Sierra La Cebolla.	21	8	1939	C. H. Mueller	LL
<i>Symphyotrichum</i>	<i>carerosanum</i>	SANTA CATARINA	San Antonio de La Osamenta	29	10	1994	Hinton et al.	Hinton
<i>Symphyotrichum</i>	<i>carerosanum</i>	SANTA CATARINA	San Antonio de la Osamenta.	29	10	1994	Hinton&et al	TEX
<i>Symphyotrichum</i>	<i>ericoides</i>	GALEANA	Galeana, 0.5 mi al S, camino a Doctor Arroyo.	12	10	1984	S. Sundberg&M. Lavin	TEX
<i>Symphyotrichum</i>	<i>expansum</i>	ARAMBERRI	rd from Sta Engracia toward Dulces Nombres, N.L., 5.5 rd mi W of Paraje de Los Caballos, 6.2 rd mi SE of Dulces Nombres; at crossing of deep canyon of Arroyo Ramirez Luna	22	9	1994	G. Nesom&M. H. Mayfield&J. Hinton	TEX
<i>Symphyotrichum</i>	<i>expansum</i>	GALEANA	Agua Blanca.	25	10	1991	Hinton&et al	TEX
<i>Symphyotrichum</i>	<i>expansum</i>	GALEANA	Rancho Aguililla, W of San Rafael (Hwy 57)	22	10	1982	S. Sundberg&K. C. Nixon&J. Grimes	TEX
<i>Symphyotrichum</i>	<i>expansum</i>	GALEANA	Galeana.	12	10	1984	S. Sundberg&M. Lavin	TEX
<i>Symphyotrichum</i>	<i>expansum</i>	GALEANA	El Aguililla	16	8	1989	Hinton&et al	TEX
<i>Symphyotrichum</i>	<i>expansum</i>	GALEANA	El Aguililla	7	9	1989	Hinton&et al	TEX
<i>Symphyotrichum</i>	<i>expansum</i>	ITURBIDE	Iturbide -> Camarones	13	9	1991	Hinton&et al	TEX
<i>Symphyotrichum</i>	<i>expansum</i>	MONTEMORELOS	Anacuitas (Adjuntas de Ballesteros).	5	9	1992	T. F. Patterson&A. LeDuc D.&J. A. Soule	TEX
<i>Symphyotrichum</i>	<i>expansum</i>	MONTEMORELOS	5 Km SE of La Trinidad, on the E side of Sa Cebolla, near Ojo de Agua	7	8	1988	T. F. Patterson	TEX
<i>Symphyotrichum</i>	<i>expansum</i>	MONTEMORELOS	5 Km SE of La Trinidad, on the E side of Sa Cebolla, near Ojo de Agua	7	8	1988	T. F. Patterson	TEX
<i>Symphyotrichum</i>	<i>expansum</i>	MONTERREY	Ciudad	13	10	1984	S. Sundberg&M.	TEX



<i>Symphyotrichum</i>	<i>expansum</i>	SANTA CATARINA	Monterrey. Cañón La Huasteca.	28	10	1944	Lavin A. Hernández C.&J. A. Honey B.&F. A. Barkley	TEX
<i>Symphyotrichum</i>	<i>expansum</i>	SANTIAGO	Cañón La Boca.	10	9	1983	J. A. Villarreal&M. A. Carranza P.&M. Moreno	TEX
<i>Symphyotrichum</i>	<i>falcatum</i>	GALEANA	La Laguna	29	9	1983	Hinton et al.	Hinton
<i>Symphyotrichum</i>	<i>falcatum</i>	GALEANA	La Laguna (NUEVO LEON - GALEANA)	29	9	1983	Hinton&et al	TEX
<i>Symphyotrichum</i>	<i>falcatum</i>	GALEANA	Galeana (NUEVO LEON - GALEANA)	20	10	1958	G. N. Jones	LL
<i>Symphyotrichum</i>	<i>falcatum</i>	GALEANA	Entronque San Roberto, 20.6 mi al N, Hwy 57.	12	10	1984	S. Sundberg&M. Lavin	TEX
<i>Symphyotrichum</i>	<i>falcatum</i>	ND	3.2 mi S of Galeana, just E of rd (NUEVO LEON - ND)	99	11	1985	G. Nesom&P. Morgan	TEX
<i>Symphyotrichum</i>	<i>falcatum</i>	ND	1 mi E of Hwy 57 on dirt rd to Village of El Potosí	11	10	1985	B. L. Turner&T. J. Ayers&R. W. Scott	TEX
<i>Symphyotrichum</i>	<i>gypsophilum</i>	GALEANA	El Refugio->West+3 km	28	10	1996	Hinton et al.	Hinton
<i>Symphyotrichum</i>	<i>gypsophilum</i>	GALEANA	Rancho Aguillilla, N of	19	6	1997	Hinton et al.	Hinton
<i>Symphyotrichum</i>	<i>gypsophilum</i>	GALEANA	Rancho Aguillilla, N of	3	8	2000	Hinton et al.	Hinton
<i>Symphyotrichum</i>	<i>gypsophilum</i>	GALEANA	El Aguillilla.	19	6	1997	Hinton&et al	TEX
<i>Symphyotrichum</i>	<i>gypsophilum</i>	GALEANA	San Roberto, 24 mi al N, Hwy 57.	10	8	1976	R. L. Hartman&V. A. Funk	TEX
<i>Symphyotrichum</i>	<i>gypsophilum</i>	GALEANA	El Refugio --> W+3 Km	28	10	1996	Hinton&et al	TEX
<i>Symphyotrichum</i>	<i>gypsophilum</i>	GALEANA	Entronque San Roberto, 20.6 mi al N, Hwy 57.	12	10	1984	S. Sundberg&M. Lavin	TEX
<i>Symphyotrichum</i>	<i>praealtum</i>	ARAMBERRI	Aramberri, N	23	11	1989	Hinton&et al	TEX
<i>Symphyotrichum</i>	<i>praealtum</i>	ARAMBERRI	Aramberri, 9.02 Km al S, carr a Zaragoza.	23	11	1993	Hinton&et al	TEX
<i>Symphyotrichum</i>	<i>praealtum</i>	GALEANA	Galeana, 3.2 Km al S.	99	11	1985	G. Nesom&P. Morgan	TEX
<i>Symphyotrichum</i>	<i>praealtum</i>	GALEANA	Galeana (NUEVO LEON - GALEANA)	20	10	1958	G. N. Jones	LL
<i>Symphyotrichum</i>	<i>praealtum</i>	GALEANA	Galeana (NUEVO LEON - GALEANA)	5	11	1983	Hinton&et al	TEX
<i>Symphyotrichum</i>	<i>subulatum</i>	GALEANA	Rancho Aguillilla	16	8	1989	Hinton et al.	Hinton
<i>Symphyotrichum</i>	<i>subulatum</i>	GALEANA	Rancho Aguillilla	7	9	1989	Hinton et al.	Hinton
<i>Symphyotrichum</i>	<i>subulatum</i>	GALEANA	Agua Blanca, above	25	10	1991	Hinton et al.	Hinton
<i>Symphyotrichum</i>	<i>subulatum</i>	ITURBIDE	Iturbide->Camarones	13	9	1991	Hinton et al.	Hinton
<i>Symphyotrichum</i>	<i>subulatum</i>	LINARES	Río Iturbide	30	9	1979	Hinton et al.	Hinton
<i>Symphyotrichum</i>	<i>trilineatum</i>	DOCTOR ARROYO	San Antonio de Peña Nevada, 12, Km, NE,	99	7	1977	C. Wells&G. Nesom	LL
<i>Symphyotrichum</i>	<i>trilineatum</i>	GENERAL ZARAGOZA	Trail from Cañada La Tinaja to Rancho La Encantada (NUEVO LEON - GENERAL ZARAGOZA)	4	7	1988	T. F. Patterson	TEX
<i>Symphyotrichum</i>	<i>trilineatum</i>	GENERAL ZARAGOZA	Trail from Cañada La Tinaja to	4	7	1988	T. F. Patterson	TEX

<i>Symphyotrichum</i>	<i>trilineatum</i>	GENERAL ZARAGOZA	Rancho La Encantada (NUEVO LEON - GENERAL ZARAGOZA) Trail from Cañada La Tinaja to Rancho La Encantada (NUEVO LEON - GENERAL ZARAGOZA)	4	7	1988	T. F. Patterson	TEX
<i>Symphyotrichum</i>	<i>trilineatum</i>	GENERAL ZARAGOZA	Ca 6.2 mi NNE of La Encantada on rd to Zaragoza, NE-facing slope	26	8	1989	G. Nesom&J. Norris&J. A. Villarreal&M. A. Carranza P.	TEX
<i>Symphyotrichum</i>	<i>trilineatum</i>	GENERAL ZARAGOZA	Sa El Soldado, 1.5 mi al NE Puerto Pinos, camino a Zaragoza	24	8	1989	J. A. Villarreal&M. A. Carranza P.&G. Nesom&J. Norris	TEX
<i>Symphyotrichum</i>	<i>trilineatum</i>	GENERAL ZARAGOZA	Rd NW from Puerto Pinos on N side of Peña Nevada toward Joya de San Diego, ca 1 mi NW of Puerto Pinos, Mpio Zaragosa (NUEVO LEON - GENERAL ZARAGOZA)	23	8	1989	G. Nesom&J. Norris	TEX
<i>Symphyotrichum</i>	<i>trilineatum</i>	MONTERREY	Ciudad Monterrey.	22	12	1988	L. E. Brown	TEX
<i>Tagetes</i>	<i>lucida</i> (Figura 110)	DOCTOR ARROYO	San Antonio de Peña Nevada, 12, Km, NE,	99	7	1977	C. Wells&G. Nesom	LL
<i>Tagetes</i>	<i>lucida</i>	GALEANA	Cerro El Potosí, SE slope of	23	8	1981	Hinton et al.	Hinton
<i>Tagetes</i>	<i>lucida</i>	GALEANA	San José de Las Joyas	28	8	1983	Hinton et al.	Hinton
<i>Tagetes</i>	<i>lucida</i>	GALEANA	El Carrizo, above	16	10	1983	Hinton et al.	Hinton
<i>Tagetes</i>	<i>lucida</i>	GALEANA	18 de Marzo, above	30	9	1989	Hinton et al.	Hinton
<i>Tagetes</i>	<i>lucida</i>	GALEANA	Agua Blanca->San Miguel	28	8	1991	Hinton et al.	Hinton
<i>Tagetes</i>	<i>lucida</i>	GALEANA	Agua Blanca.	28	8	1991	Hinton&et al	TEX
<i>Tagetes</i>	<i>lucida</i>	GALEANA	Carrizos.	16	10	1983	Hinton&et al	TEX
<i>Tagetes</i>	<i>lucida</i>	GALEANA	Pablillo	8	5	1936	M. Taylor	TEX
<i>Tagetes</i>	<i>lucida</i>	GALEANA	San José de las Joyas.	28	8	1983	Hinton&et al	TEX
<i>Tagetes</i>	<i>lucida</i>	GALEANA	Sierra La Martha.	15	9	1989	M. H. Mayfield&A. McDonald	TEX
<i>Tagetes</i>	<i>lucida</i>	GALEANA	Galeana, 15 mi al SW.	29	6	1934	C. H. Mueller&M. T. Mueller	TEX
<i>Tagetes</i>	<i>lucida</i>	GALEANA	Galeana, 15 mi al SW.	2	6	1934	C. H. Mueller&M. T. Mueller	TEX
<i>Tagetes</i>	<i>lucida</i>	GALEANA	Dieciocho de Marzo.	30	9	1989	Hinton&et al	TEX
<i>Tagetes</i>	<i>lucida</i>	GALEANA	Cerro El Potosí, ladera SE.	23	8	1981	Hinton&et al	TEX
<i>Tagetes</i>	<i>lucida</i>	GENERAL ZARAGOZA	Dulces Nombres	2	8	1994	Hinton et al.	Hinton
<i>Tagetes</i>	<i>lucida</i>	GENERAL ZARAGOZA	Trail from Cañada La Tinaja to Rancho La Encantada (NUEVO LEON - GENERAL	4	7	1988	T. F. Patterson	TEX

<i>Tagetes</i>	<i>lucida</i>	GENERAL ZARAGOZA	ZARAGOZA) Trail from Cañada La Tinaja to Rancho La Encantada (NUEVO LEON - GENERAL ZARAGOZA)	4	7	1988	T. F. Patterson	TEX	
<i>Tagetes</i>	<i>lucida</i>	GENERAL ZARAGOZA	Trail from Cañada La Tinaja to Rancho La Encantada (NUEVO LEON - GENERAL ZARAGOZA)	4	7	1988	T. F. Patterson	TEX	
<i>Tagetes</i>	<i>lucida</i>	GENERAL ZARAGOZA	Dulces Nombres (Santa Teresa)	2	8	1994	Hinton&et al	TEX	
<i>Tagetes</i>	<i>lucida</i>	GENERAL ZARAGOZA	Peña Nevada, Sierra (NUEVO LEON - GENERAL ZARAGOZA)	22	8	1986	McDonald	TEX	
<i>Tagetes</i>	<i>lucida</i>	ITURBIDE	8.8 Km S of Iturbide (Hwy 60), along the rd to Cuevas, Cañón El Novillo	27	10	1982	S. Sundberg&K. C. Nixon&J. Grimes	TEX	
<i>Tagetes</i>	<i>lucida</i>	MONTEMORELOS	5 Km SE of La Trinidad, on the E side of Sa Cebolla, near Ojo de Agua	7	8	1988	T. F. Patterson	TEX	
<i>Tagetes</i>	<i>lucida</i>	MONTEMORELOS	Trinidad (NUEVO LEON - MONTEMORELOS)	19	8	1939	C. H. Mueller	LL	
<i>Tagetes</i>	<i>lucida</i>	ND	Ca 1 mi WSW in small valley, 15 mi E of San Rafael off Hwy 57 (NUEVO LEON - ND)	22	7	1977	C. Wells&G. Nesom	LL	
<i>Tagetes</i>	<i>lucida</i>	ND	Cerro Potosí, lower slopes	27	8	1987	D. Bogler&T. L. Atkins	TEX	
<i>Tagetes</i>	<i>lucida</i>	SANTIAGO	Los Lirios-->La Jacinta	15	9	1995	Hinton&et al	TEX	
<i>Tagetes</i>	<i>mulleri</i>	ND	Moist canyon W of La Trinidad, on trail up Sa de la Cebolla	6	9	1992	J. A. Soule&T. F. Patterson&A. LeDuc D.	TEX	
<i>Tamaulipa</i>	<i>azurea</i>	ARAMBERRI	Aramberri, N	23	11	1989	Hinton&et al	TEX	
<i>Tamaulipa</i>	<i>azurea</i>	ARAMBERRI	Aramberri, N	23	11	1989	Hinton&et al	TEX	
<i>Tamaulipa</i>	<i>azurea</i>	GALEANA	La Poza, 21.375 Km al SE, carr a Río de San José.	1	11	1991	Hinton&et al	TEX	
<i>Tamaulipa</i>	<i>azurea</i>	GALEANA	La Poza, 21.375 Km al SE, carr a Río de San José.	10	3	1992	Hinton&et al	TEX	
<i>Tamaulipa</i>	<i>azurea</i>	GALEANA	Galeana, 13.345 Km al N, carr a Rayones.	8	1	1989	Hinton&et al	TEX	
<i>Tamaulipa</i>	<i>azurea</i>	GENERAL ZARAGOZA	Ca 3 mi S of Zaragoza on rd to La Encantada, 8.7 mi from La Encantada.	26	8	1989	G. Nesom&J. Norris	TEX	
<i>Tamaulipa</i>	<i>azurea</i>	GENERAL ZARAGOZA	General Zaragoza, 0.6 mi al S.	20	5	1988	B. L. Westlund	TEX	
<i>Tamaulipa</i>	<i>azurea</i>	HIDALGO	SW of Hidalgo Km	4.5	21	7	1970	T. W. Phipps	TEX

<i>Tamaulipa</i>	<i>azurea</i>	ITURBIDE	La Purísima, 13.92 Km al N, carr a Iturbide.	3	3	1992	Hinton&et al	TEX
<i>Tamaulipa</i>	<i>azurea</i>	MONTERREY	Ciudad Monterrey, 12 mi al E.	27	2	1944	F. A. Barkley	LL
<i>Tamaulipa</i>	<i>azurea</i>	RAYONES	Above Santa Rosa (NUEVO LEON - RAYONES)	22	2	1992	Hinton&et al	TEX
<i>Tamaulipa</i>	<i>azurea</i>	RAYONES	Santa Rosa, 7.92 Km al W, carr a Ciénega del Toro.	19	2	1992	Hinton&et al	TEX
<i>Tamaulipa</i>	<i>azurea</i>	SABINAS HIDALGO	Manantial Ojo de Agua de Sabinas.	17	3	1962	J. G. Rivas&P. Ostos&S. L. McCart	TEX
<i>Tamaulipa</i>	<i>azurea</i>	SAN PEDRO GARZA GARCÍA	Chipinque.	11	6	1978	J. M. Poole&W. A. Watson	TEX
<i>Tamaulipa</i>	<i>azurea</i>	SANTA CATARINA	Cañón La Huasteca.	16	3	1978	B. Calvert	TEX
<i>Tamaulipa</i>	<i>azurea</i>	SANTIAGO	Salto de Agua Cola De Caballo.	26	4	1976	R. Sanders&J. B. Harborne	TEX
<i>Tamaulipa</i>	<i>azurea</i>	SANTIAGO	Salto de Agua Cola de Caballo.	15	3	1964	H. Montemayor&M. L. Ramírez&C. Villarreal	TEX
<i>Tamaulipa</i>	<i>azurea</i>	SANTIAGO	Cañón El Huajuco.	26	2	1946	J. C. Johnson&F. A. Barkley	TEX
<i>Tanacetum</i>	<i>parthenium</i>	GENERAL ZARAGOZA	Cerro El Viejo	29	7	1992	Hinton et al.	Hinton
<i>Taraxacum</i>	<i>officinale</i>	GALEANA	Rancho Aguillilla	18	5	1989	Hinton et al.	Hinton
<i>Taraxacum</i>	<i>officinale</i>	GALEANA	Entronque San Roberto, 8 mi al S, Hwy 57.	8	10	1977	B. L. Turner	LL
<i>Taraxacum</i>	<i>officinale</i>	GALEANA	Galeana, 15 mi al SW.	22	5	1934	C. H. Mueller&M. T. Mueller	TEX
<i>Taraxacum</i>	<i>officinale</i>	GALEANA	El Aguillilla	18	5	1989	Hinton&et al	TEX
<i>Taraxacum</i>	<i>officinale</i>	GENERAL ZARAGOZA	11 Km al E de San Antonio Peña Nevada (NUEVO LEON - GENERAL ZARAGOZA)	24	5	1992	L. Hernández S.&M. Martínez&J. Jiménez	TEX
<i>Taraxacum</i>	<i>officinale</i>	GENERAL ZARAGOZA	Cañada La Tinaja.	3	7	1988	T. F. Patterson	TEX
<i>Taraxacum</i>	<i>officinale</i>	MONTERREY	Ciudad Monterrey, 39 mi SW of	1	12	1945	B. H. Warnock&F. A. Barkley	TEX
<i>Tetrachyron</i>	<i>grayi</i>	ARAMBERRI	La Escondida- >San Francisco	23	7	1993	Hinton et al.	Hinton
<i>Tetrachyron</i>	<i>grayi</i>	ARAMBERRI	La Escondida, 22.36 Km al NE, carr a San Francisco de Leos.	23	7	1993	Hinton&et al	TEX
<i>Tetrachyron</i>	<i>grayi</i>	DOCTOR ARROYO	San Antonio de Peña Nevada, 8 Km al ENE.	31	7	1983	G. Nesom	TEX
<i>Tetrachyron</i>	<i>grayi</i>	GENERAL ZARAGOZA	El Pino, (Puerto El Pino).	19	6	1979	Hinton&et al	TEX
<i>Tetrachyron</i>	<i>tomentosum</i>	GENERAL ZARAGOZA	Puerto Pino	18	6	1979	Hinton et al.	Hinton
<i>Tetragonotheca</i>	<i>texana</i>	MONTERREY	Ciudad Monterrey, cerca de.	11	6	1888	C. G. Pringle	TEX
<i>Tetragonotheca</i>	<i>texana</i>	MONTERREY	Ciudad Monterrey, 3, mi, S	7	9	1962	B. L. Turner&A. M. Powell	TEX
<i>Tetragonotheca</i>	<i>texana</i>	ND	1 mi N of La Gloria, at K-1150 on the Monterrey-	10	11	1959	J. Graham&M. C. Johnston	TEX

			Laredo Hwy					
<i>Tetragonotheca</i>	<i>texana</i>	SANTIAGO	La Boca, cerca de	99	4	1961	R. Ford S.	TEX
<i>Tetraneuris</i>	<i>linearifolia</i>	ALLENDE	Ciudad de Allende.	2	7	1985	M. A. Luckow & C. P. Cowan & N. Jacobson	TEX
<i>Tetraneuris</i>	<i>linearifolia</i>	ARAMBERRI	La Ascensión.	14	5	1991	Hinton&et al	TEX
<i>Tetraneuris</i>	<i>linearifolia</i>	BUSTAMANTE	Sa Gomas, Bustamante Canyon, N exposure	13	8	1988	T. F. Patterson	TEX
<i>Tetraneuris</i>	<i>linearifolia</i>	GALEANA	Cañada San Francisco.	29	7	1970	K. Shannon	TEX
<i>Tetraneuris</i>	<i>linearifolia</i>	GALEANA	Carrizos.	16	10	1983	Hinton&et al	TEX
<i>Tetraneuris</i>	<i>linearifolia</i>	GALEANA	Carrizos.	16	10	1983	Hinton&et al	TEX
<i>Tetraneuris</i>	<i>linearifolia</i>	GALEANA	Pablillo	31	7	1936	M. Taylor	TEX
<i>Tetraneuris</i>	<i>linearifolia</i>	GALEANA	Pablillo.	5	5	1983	Hinton&et al	TEX
<i>Tetraneuris</i>	<i>linearifolia</i>	GALEANA	Entronque San Roberto, 26.5 mi al E.	26	9	1970	B. L. Turner	TEX
<i>Tetraneuris</i>	<i>linearifolia</i>	GALEANA	Galeana, 9 mi al E, camino a Iturbide.	9	10	1959	J. Graham&M. C. Johnston	TEX
<i>Tetraneuris</i>	<i>linearifolia</i>	GALEANA	La Poza, 21.375 Km al SE, carr a Río de San José.	31	5	1992	Hinton&et al	TEX
<i>Tetraneuris</i>	<i>linearifolia</i>	GALEANA	La Poza, 21.375 Km al SE, carr a Río de San José.	1	7	1992	Hinton&et al	TEX
<i>Tetraneuris</i>	<i>linearifolia</i>	GALEANA	San José de las Joyas	30	9	1989	Hinton&et al	TEX
<i>Tetraneuris</i>	<i>linearifolia</i>	GALEANA	San José de las Joyas.	7	3	1984	Hinton&et al	TEX
<i>Tetraneuris</i>	<i>linearifolia</i>	GALEANA	Santa Rita.	14	5	1981	Hinton&et al	TEX
<i>Tetraneuris</i>	<i>linearifolia</i>	GALEANA	Catarino Rodriguez, (El Potosí).	18	5	1984	Hinton&et al	TEX
<i>Tetraneuris</i>	<i>linearifolia</i>	GALEANA	Galeana, 15 mi al SW.	14	5	1934	C. H. Mueller&M. T. Mueller	TEX
<i>Tetraneuris</i>	<i>linearifolia</i>	GALEANA	Dieciocho de Marzo, 28 mi al NW.	4	7	1985	M. A. Luckow & C. P. Cowan & N. Jacobson	TEX
<i>Tetraneuris</i>	<i>linearifolia</i>	GALEANA	Galeana, 7 mi al ESE, Hwy 58.	22	6	1982	W. W. Thomas	TEX
<i>Tetraneuris</i>	<i>linearifolia</i>	GALEANA	Ejido La Lagunita, (El Orito).	7	5	1983	Hinton&et al	TEX
<i>Tetraneuris</i>	<i>linearifolia</i>	GALEANA	Galeana, 2.5 mi al S.	27	6	1960	R. L. Oliver	TEX
<i>Tetraneuris</i>	<i>linearifolia</i>	GALEANA	La Boca del Refugio, 3.27 mi al E, rumbo a San Pablo.	3	5	1992	Hinton&et al	TEX
<i>Tetraneuris</i>	<i>linearifolia</i>	GALEANA	San Pablo, 9 Km al ESE.	30	11	1986	G. Nesom&P. Morgan	TEX
<i>Tetraneuris</i>	<i>linearifolia</i>	GALEANA	San Pablo, 9 Km al ESE.	30	11	1986	G. Nesom&P. Morgan	TEX
<i>Tetraneuris</i>	<i>linearifolia</i>	GALEANA	Tanquecillos.	11	5	1980	Hinton&et al	TEX
<i>Tetraneuris</i>	<i>linearifolia</i>	ITURBIDE	4.1 mi S of Iturbide (Hwy 60), Loma La Bandera, NW of Ejido Santa Rosa	26	10	1982	S. Sundberg&K. C. Nixon&J. Grimes	TEX
<i>Tetraneuris</i>	<i>linearifolia</i>	ITURBIDE	Iturbide.	8	9	1962	B. L. Turner&A. M. Powell	TEX
<i>Tetraneuris</i>	<i>linearifolia</i>	ITURBIDE	Iturbide.	8	9	1962	B. L. Turner&A. M. Powell	TEX
<i>Tetraneuris</i>	<i>linearifolia</i>	ITURBIDE	Iturbide, 2 mi al W.	19	7	1958	D. S. Correll&I. M. Johnston	TEX

<i>Tetraneuris</i>	<i>linearifolia</i>	MONTEMORELOS	Montemorelos, 10.2 mi al NW, Hwy 85.	20	5	1975	M. Bierner	TEX
<i>Tetraneuris</i>	<i>linearifolia</i>	MONTEMORELOS	Montemorelos, 40.3 mi al NW, Hwy 85.	20	5	1975	M. Bierner	TEX
<i>Tetraneuris</i>	<i>linearifolia</i>	MONTEMORELOS	Montemorelos, 23.2 mi al NW, Hwy 85.	20	5	1975	M. Bierner	TEX
<i>Tetraneuris</i>	<i>linearifolia</i>	MONTERREY	Ciudad Monterrey, 460.825 Km al S, carr a la Ciudad de México.	23	3	1946	R. L. Crockett	LL
<i>Tetraneuris</i>	<i>linearifolia</i>	MONTERREY	Ciudad Monterrey, 35 mi al S, Hwy 85.	20	3	1967	J. S. Wilson	TEX
<i>Tetraneuris</i>	<i>linearifolia</i>	MONTERREY	Ciudad Monterrey.	12	5	1960	R. Ford S.	TEX
<i>Tetraneuris</i>	<i>linearifolia</i>	MONTERREY	Ciudad Monterrey.	29	5	1960	R. Ford S.	TEX
<i>Tetraneuris</i>	<i>linearifolia</i>	MONTERREY	Cerro del Diente (NUEVO LEON - MONTERREY)	8	11	1987	J. Valdéz R.&F. Rodríguez&M. A. Carranza P.	TEX
<i>Tetraneuris</i>	<i>linearifolia</i>	ND	1.5 mi N of Pabillo, on Hwy 51	28	8	1982	L. E. Gieschen	TEX
<i>Tetraneuris</i>	<i>linearifolia</i>	ND	Ca 1 mi WSW in small valley, 15 mi E of San Rafael off Hwy 57 (NUEVO LEON - ND)	22	7	1977	C. Wells&G. Nesom	LL
<i>Tetraneuris</i>	<i>linearifolia</i>	ND	Ca 1 mi WSW in small valley, 15 mi E of San Rafael off Hwy 57 (NUEVO LEON - ND)	22	7	1977	C. Wells&G. Nesom	LL
<i>Tetraneuris</i>	<i>linearifolia</i>	ND	Ca 1 mi WSW in small valley, 15 mi E of San Rafael off Hwy 57 (NUEVO LEON - ND)	22	7	1977	C. Wells&G. Nesom	TEX
<i>Tetraneuris</i>	<i>linearifolia</i>	ND	Cañón Bustamante, where the Sabinas River divides the Sa Morena and the Sa Bustamante; along the E-most drainage on the S side of the river (NUEVO LEON - ND)	17	10	1993	L. A. Prather&T. F. Patterson	TEX
<i>Tetraneuris</i>	<i>linearifolia</i>	SANTIAGO	Santiago (Villa de Santiago), cerca de.	99	99	1979	X. Domínguez	TEX
<i>Tetraneuris</i>	<i>linearifolia</i>	SANTIAGO	Los Lirios-->La Jacinta	15	9	1995	Hinton&et al	TEX
<i>Tetraneuris</i>	<i>linearifolia</i>	SANTIAGO	Salto de Agua Cola De Caballo.	26	4	1976	R. Sanders&J. B. Harborne	TEX
<i>Tetraneuris</i>	<i>linearifolia</i>	SANTIAGO	Cola de Caballo (NUEVO LEON - SANTIAGO)	8	4	1963	J. de Anda Jr.	TEX
<i>Tetraneuris</i>	<i>linearifolia</i>	SANTIAGO	Cola de Caballo (NUEVO LEON - SANTIAGO)	16	6	1994	Hinton&et al	TEX

<i>Tetraneuris</i>	<i>linearifolia</i>	GALEANA	Tanquecillos	11	5	1980	Hinton et al.	Hinton
<i>Tetraneuris</i>	<i>linearifolia</i>	GALEANA	Santa Rita, ridge N of	14	5	1981	Hinton et al.	Hinton
<i>Tetraneuris</i>	<i>linearifolia</i>	GALEANA	Pablillo	5	5	1983	Hinton et al.	Hinton
<i>Tetraneuris</i>	<i>linearifolia</i>	GALEANA	El Lorito	7	5	1983	Hinton et al.	Hinton
<i>Tetraneuris</i>	<i>linearifolia</i>	GALEANA	El Carrizo, above	16	10	1983	Hinton et al.	Hinton
<i>Tetraneuris</i>	<i>linearifolia</i>	GALEANA	El Carrizo, above	16	10	1983	Hinton et al.	Hinton
<i>Tetraneuris</i>	<i>linearifolia</i>	GALEANA	San José de Las Joyas	7	3	1984	Hinton et al.	Hinton
<i>Tetraneuris</i>	<i>linearifolia</i>	GALEANA	Cerro El Potosí, E of	18	5	1984	Hinton et al.	Hinton
<i>Tetraneuris</i>	<i>linearifolia</i>	GALEANA	Las Joyas	30	9	1989	Hinton et al.	Hinton
<i>Tetraneuris</i>	<i>linearifolia</i>	GALEANA	Ascención->Y + 33 km	14	5	1991	Hinton et al.	Hinton
<i>Tetraneuris</i>	<i>linearifolia</i>	GALEANA	La Poza->Río de San José	31	5	1992	Hinton et al.	Hinton
<i>Tetraneuris</i>	<i>linearifolia</i>	GALEANA	La Poza->Río de San José	1	7	1992	Hinton et al.	Hinton
<i>Tetraneuris</i>	<i>linearifolia</i>	GALEANA	SW of Laguna de Labradores	11	10	2003	Hinton et al.	Hinton
<i>Tetraneuris</i>	<i>linearifolia</i>	GALEANA	SW of Laguna de Labradores	11	10	2003	Hinton et al.	Hinton
<i>Tetraneuris</i>	<i>linearifolia</i>	GALEANA	SW of Laguna de Labradores	31	10	2003	Hinton et al.	Hinton
<i>Tetraneuris</i>	<i>linearifolia</i>	SANTIAGO	Cola de Caballo	16	6	1994	Hinton et al.	Hinton
<i>Tetraneuris</i>	<i>scaposa</i> var. <i>scaposa</i>	GALEANA	Santa Rita, ridge N of	14	5	1981	Hinton et al.	Hinton
<i>Tetraneuris</i>	<i>scaposa</i> var. <i>scaposa</i>	GALEANA	Boca del Refugio- >San Pablo	3	5	1992	Hinton et al.	Hinton
<i>Tetraneuris</i>	<i>scaposa</i> var. <i>scaposa</i>	GALEANA	SW of Laguna de Labradores	17	10	2003	Hinton et al.	Hinton
<i>Tetraneuris</i>	<i>scaposa</i> var. <i>scaposa</i>	SABINAS HIDALGO	Ciudad Sabinas Hidalgo, 20 mi al S.	16	3	1976	M. D. Whalen	TEX
<i>Tetraneuris</i>	<i>scaposa</i> var. <i>scaposa</i>	SANTA CATARINA	El Jonuco	30	9	1996	Hinton et al.	Hinton
<i>Tetraneuris</i>	<i>scaposa</i> var. <i>scaposa</i>	SANTA CATARINA	El Jonuco	30	9	1996	Hinton&et al	TEX
<i>Thelesperma</i>	<i>filifolium</i> var. <i>intermedium</i>	ARAMBERRI	La Ascensión.	14	5	1991	Hinton&et al	TEX
<i>Thelesperma</i>	<i>filifolium</i> var. <i>intermedium</i>	GALEANA	El Encinal, al SE de Galeana.	13	6	1934	C. H. Mueller&M. T. Mueller	TEX
<i>Thelesperma</i>	<i>filifolium</i> var. <i>intermedium</i>	GALEANA	Pablillo.	26	6	1934	F. W. Pennell	TEX
<i>Thelesperma</i>	<i>filifolium</i> var. <i>megacarpum</i>	GENERAL ZARAGOZA	Zaragoza->El Salitre	28	7	1993	Hinton et al.	Hinton
<i>Thelesperma</i>	<i>graminiformis</i>	GENERAL ZARAGOZA	On N side of N- most peak of the Peña Nevada complex, up and S on foot trail from Puerto Pinos at jct to Joya de San Diego on rd from San Antonio de Pena Nevada to Zaragosa	25	8	1989	G. Nesom&J. Norris&J. A. Villarreal&M. A. Carranza P.	TEX
<i>Thelesperma</i>	<i>graminiformis</i>	GENERAL ZARAGOZA	Sierra Peña Nevada.	5	7	1985	McDonald	TEX
<i>Thelesperma</i>	<i>graminiformis</i>	GENERAL ZARAGOZA	San Onofre, Picacho.	30	5	1978	Hinton&et al	TEX
<i>Thelesperma</i>	<i>longipes</i>	ARAMBERRI	Cerro Grande	6	7	1986	Hinton et al.	Hinton
<i>Thelesperma</i>	<i>longipes</i>	ARAMBERRI	Aramberri, N	16	6	1990	Hinton&et al	TEX
<i>Thelesperma</i>	<i>longipes</i>	ARAMBERRI	San Francisco de Leos	26	8	1992	Hinton&et al	TEX
<i>Thelesperma</i>	<i>longipes</i>	ARAMBERRI	San Francisco de Leos	13	5	1992	Hinton&et al	TEX

<i>Thelesperma</i>	<i>longipes</i>	ARAMBERRI	La Ascensión, 4 mi al N.	15	7	1971	S. Sanderson	TEX
<i>Thelesperma</i>	<i>longipes</i>	ARAMBERRI	La Ascensión, 4.6 mi al N.	5	7	1985	M. A. Luckow	TEX
<i>Thelesperma</i>	<i>longipes</i>	GALEANA	San José de Las Joyas	22	7	1983	Hinton et al.	Hinton
<i>Thelesperma</i>	<i>longipes</i>	GALEANA	Agua Blanca, below	4	7	1992	Hinton et al.	Hinton
<i>Thelesperma</i>	<i>longipes</i>	GALEANA	San Ignacio de Texas, S of	19	8	1992	Hinton et al.	Hinton
<i>Thelesperma</i>	<i>longipes</i>	GALEANA	La Primavera, N of	5	9	1995	Hinton et al.	Hinton
<i>Thelesperma</i>	<i>longipes</i>	GALEANA	Ciénega del Toro->Santa Rosa	3	10	1995	Hinton et al.	Hinton
<i>Thelesperma</i>	<i>longipes</i>	GALEANA	San Ignacio de Texas, S of	30	10	1995	Hinton et al.	Hinton
<i>Thelesperma</i>	<i>longipes</i>	GALEANA	Overlooking town of San Pablo from the SW side, 9.7 mi E of jct of Hwy 57 in Entronque San Rafael	17	9	1988	G. Nesom&J. Wells	TEX
<i>Thelesperma</i>	<i>longipes</i>	GALEANA	San José de las Joyas.	22	7	1983	Hinton&et al	TEX
<i>Thelesperma</i>	<i>longipes</i>	GALEANA	Entre Ciénega del Toro y Santa Rosa	3	10	1995	Hinton&et al	TEX
<i>Thelesperma</i>	<i>longipes</i>	GALEANA	Agua Blanca (NUEVO LEON - GALEANA)	4	7	1991	Hinton&et al	TEX
<i>Thelesperma</i>	<i>longipes</i>	GALEANA	Entronque San Roberto, 8 mi al S, Hwy 57.	8	10	1977	B. L. Turner	LL
<i>Thelesperma</i>	<i>longipes</i>	GALEANA	Galeana, 15 mi al SW.	17	6	1934	C. H. Mueller&M. T. Mueller	TEX
<i>Thelesperma</i>	<i>longipes</i>	GALEANA	San Ignacio de Texas.	30	10	1995	Hinton&et al	TEX
<i>Thelesperma</i>	<i>longipes</i>	GALEANA	Galeana, 11 Km al NW, camino a San Lucas.	16	5	1981	J. M. Poole&J. Hinton&K. C. Nixon	TEX
<i>Thelesperma</i>	<i>longipes</i>	GALEANA	La Primavera.	5	9	1995	Hinton&et al	TEX
<i>Thelesperma</i>	<i>longipes</i>	GALEANA	Entronque San Roberto, 7 mi al E, carr a Galeana.	8	10	1959	J. Graham&M. C. Johnston	TEX
<i>Thelesperma</i>	<i>longipes</i>	GALEANA	San Roberto, 5 mi al N, Hwy 57.	6	8	1965	T. F. Stuessy	TEX
<i>Thelesperma</i>	<i>longipes</i>	GALEANA	Entronque San Roberto, 11.5 mi al E, camino a Linares.	24	10	1970	B. L. Turner&J. Crutchfield	TEX
<i>Thelesperma</i>	<i>longipes</i>	GALEANA	Entronque San Roberto, 12.6 mi al E, camino a Linares.	26	9	1970	B. L. Turner	TEX
<i>Thelesperma</i>	<i>longipes</i>	GARCÍA	Grutas de García, 3 mi al W.	99	12	1961	R. Ford S.	TEX
<i>Thelesperma</i>	<i>longipes</i>	ND	Ca 1 mi WSW in small valley, 15 mi E of San Rafael off Hwy 57 (NUEVO LEON - ND)	22	7	1977	C. Wells&G. Nesom	LL
<i>Thelesperma</i>	<i>longipes</i>	SANTA CATARINA	El Jonuco	30	9	1996	Hinton&et al	TEX
<i>Thelesperma</i>	<i>megapotamicum</i> <i>var. ambiguum</i>	CHINA	China, 34.165 mi al NE, carr a Reynosa.	99	11	1961	R. Ford S.	TEX
<i>Thelesperma</i>	<i>megapotamicum</i> <i>var. ambiguum</i>	SABINAS HIDALGO	Ciudad Sabinas Hidalgo, 23, mi, N, carretera 41	26	3	1944	F. A. Barkley	LL



<i>Thelesperma</i>	<i>megapotamicum</i> var.	CHINA	China, 28.6 mi al SW, Hwy 40.	30	4	1976	L. E. Urbatsch	LL
<i>Thelesperma</i>	<i>megapotamicum</i> var.	GALEANA	Matehuala->Saltillo + 203 km	1	5	1990	Hinton et al.	Hinton
<i>Thelesperma</i>	<i>megapotamicum</i> var.	GALEANA	SW of Laguna de Labradores	11	10	2003	Hinton et al.	Hinton
<i>Thelesperma</i>	<i>megapotamicum</i> var.	MONTERREY	Ciudad Monterrey.	2	8	1965	J. Strother	Hinton TEX
<i>Thelesperma</i>	<i>megapotamicum</i> var. <i>megapotamicum</i>	ND	Cañón de Potrerillos, 3 Km W of Rancho Las Ovejas on the N side of the Sa del Muerto	16	3	1973	M. C. Johnston&T. L. Wendt&F. Chiang C.&D. Riskind	LL
<i>Thelesperma</i>	<i>megapotamicum</i> var.	SABINAS HIDALGO	Ciudad Sabinas Hidalgo, 26 mi al S.	4	5	1960	J. Crutchfield&M. C. Johnston	TEX
<i>Thelesperma</i>	<i>megapotamicum</i> var.	Villa de Santiago	Los Lirios->El Cercado	29	7	1995	Hinton et al.	Hinton
<i>Thelesperma</i>	<i>muelleri</i>	GALEANA	Cerro El Potosí.	26	7	1985	McDonald	TEX
<i>Thelesperma</i>	<i>muelleri</i>	GALEANA	Cerro El Potosí.	24	7	1977	C. Wells&G. Nesom	LL
<i>Thelesperma</i>	<i>muelleri</i>	GALEANA	Cerro El Potosí.	24	7	1977	C. Wells&G. Nesom	LL
<i>Thelesperma</i>	<i>muelleri</i>	GALEANA	Cerro El Potosí.	20	8	1969	Hinton&et al	TEX
<i>Thelesperma</i>	<i>muelleri</i>	GALEANA	Cerro El Potosí (NUEVO LEON - GALEANA)	21	6	1985	McDonald	TEX
<i>Thelesperma</i>	<i>muelleri</i>	GALEANA	Cerro El Potosí.	28	10	1982	L. J. Dorr&J. Grimes&K. C. Nixon&S. Sundberg	TEX
<i>Thelesperma</i>	<i>muelleri</i>	GALEANA	Cerro El Potosí.	23	8	1984	M. Lavin	TEX
<i>Thelesperma</i>	<i>muelleri</i>	GALEANA	Cerro El Potosí.	18	5	1982	L. J. Dorr&T. L. Atkins	TEX
<i>Thelesperma</i>	<i>muelleri</i>	ND	Cerro Potosí	19	6	1966	L. E. Gilbert	TEX
<i>Thelesperma</i>	<i>scabridulum</i>	GALEANA	Rancho Aguillilla, N of	27	7	2000	Hinton et al.	Hinton
<i>Thelesperma</i>	<i>scabridulum</i>	GALEANA	San Ignacio de Texas.	19	8	1992	Hinton&et al	TEX
<i>Thelesperma</i>	<i>scabridulum</i>	GALEANA	Entronque San Roberto, 16 mi al S.	24	10	1970	B. L. Turner&J. Crutchfield	TEX
<i>Thelesperma</i>	<i>scabridulum</i>	GALEANA	San Roberto, 17 mi al S, Hwy 57.	5	9	1971	J. D. Bacon&W. R. Leverich&B. L. Turner	TEX
<i>Thelesperma</i>	<i>scabridulum</i>	GALEANA	El Aguillilla, cerca de.	17	8	1989	Hinton&et al	TEX
<i>Thelesperma</i>	<i>scabridulum</i>	GALEANA	Entronque San Roberto, 15 mi al S, Hwy 57.	15	7	1971	S. Sanderson	TEX
<i>Thelesperma</i>	<i>scabridulum</i>	GALEANA	Entronque San Roberto, 15 mi al S, Hwy 57.	1	6	1977	B. L. Turner	LL
<i>Thelesperma</i>	<i>scabridulum</i>	GALEANA	Entronque San Roberto, 15 mi al S, Hwy 57.	31	3	1971	B. L. Turner	TEX
<i>Thelesperma</i>	<i>scabridulum</i>	MONTERREY	Ciudad Monterrey, 105 Km al NW, camino a Monclova.	3	9	1971	B. L. Turner	TEX
<i>Thelesperma</i>	<i>simplicifolium</i> var.	ARAMBERRI	San Francisco,	26	8	1992	Hinton et al.	Hinton

	<i>macrocarpum</i>		near						
<i>Thelesperma</i>	<i>simplicifolium</i> var.	ARAMBERRI	Aramberri, N of	28	7	1993	Hinton et al.		Hinton
<i>Thelesperma</i>	<i>simplicifolium</i> var.	ARAMBERRI	Aramberri->El	26	10	1993	Hinton et al.		Hinton
<i>Thelesperma</i>	<i>simplicifolium</i> var.	ARAMBERRI	Salitre (La Escondida->Aramberri)->Dolores	9	11	1993	Hinton et al.		Hinton
<i>Thelesperma</i>	<i>simplicifolium</i> var.	ARAMBERRI	Aramberri, N	28	7	1993	Hinton&et al		Hinton TEX
<i>Thelesperma</i>	<i>simplicifolium</i> var.	GALEANA	La Poza->Río de	31	5	1992	Hinton et al.		Hinton
<i>Thelesperma</i>	<i>simplicifolium</i> var.	GENERAL	San José	28	7	1993	Hinton et al.		Hinton
<i>Thelesperma</i>	<i>simplicifolium</i> var.	ZARAGOZA	Zaragoza, near	28	7	1993	Hinton et al.		Hinton
<i>Thelesperma</i>	<i>simplicifolium</i> var.	ITURBIDE	Lampazos, near	17	9	1991	Hinton et al.		Hinton
<i>Thelesperma</i>	<i>simplicifolium</i> var.	ARAMBERRI	Cerro Grande	10	8	1986	Hinton et al.		Hinton
<i>Thelesperma</i>	<i>simplicifolium</i> var.	ARAMBERRI	La Ascención->Sandía	16	6	1990	Hinton et al.		Hinton
<i>Thelesperma</i>	<i>simplicifolium</i> var.	ARAMBERRI	Aramberri, N of	1	9	1990	Hinton et al.		Hinton
<i>Thelesperma</i>	<i>simplicifolium</i> var.	ARAMBERRI	Aramberri, N	1	9	1991	Hinton&et al		Hinton TEX
<i>Thelesperma</i>	<i>simplicifolium</i> var.	ARAMBERRI	Aramberri, 7.49	26	10	1993	Hinton&et al		TEX
<i>Thelesperma</i>	<i>simplicifolium</i> var.	ARAMBERRI	mi al S, carr a El Salitre.	9	11	1993	Hinton&et al		TEX
<i>Thelesperma</i>	<i>simplicifolium</i> var.	ARAMBERRI	La Escondida.	9	11	1993	Hinton&et al		TEX
<i>Thelesperma</i>	<i>simplicifolium</i> var.	ARAMBERRI	Puerto Los	6	11	1991	Hinton&et al		TEX
<i>Thelesperma</i>	<i>simplicifolium</i> var.	ARAMBERRI	Borregos, arroyo.	16	6	1990	Hinton&et al		TEX
<i>Thelesperma</i>	<i>simplicifolium</i> var.	ARAMBERRI	La Ascensión, 12.455 Km al SW, carr a Sandía.	16	6	1990	Hinton&et al		TEX
<i>Thelesperma</i>	<i>simplicifolium</i> var.	DOCTOR	Doctor Arroyo, 46	5	8	1970	D. Flyr		TEX
<i>Thelesperma</i>	<i>simplicifolium</i> var.	ARROYO	Km al N.	14	7	1984	Hinton et al.		Hinton
<i>Thelesperma</i>	<i>simplicifolium</i> var.	GALEANA	Galeana, 3 km N	14	7	1984	Hinton et al.		Hinton
<i>Thelesperma</i>	<i>simplicifolium</i> var.	GALEANA	of Puerto de	8	9	1962	B. L. Turner&A. M. Powell		TEX
<i>Thelesperma</i>	<i>simplicifolium</i> var.	GALEANA	Encinos, cerca de.	8	9	1962	B. L. Turner&A. M. Powell		TEX
<i>Thelesperma</i>	<i>simplicifolium</i> var.	GALEANA	Encinos, cerca de.	8	9	1962	B. L. Turner&A. M. Powell		TEX
<i>Thelesperma</i>	<i>simplicifolium</i> var.	GALEANA	Galeana, 9 mi al	9	10	1959	J. Graham&M. C. Johnston		TEX
<i>Thelesperma</i>	<i>simplicifolium</i> var.	GALEANA	E, camino a Iturbide.	9	10	1959	J. Graham&M. C. Johnston		TEX
<i>Thelesperma</i>	<i>simplicifolium</i> var.	GALEANA	Galeana, 9 mi al	9	10	1959	J. Graham&M. C. Johnston		TEX
<i>Thelesperma</i>	<i>simplicifolium</i> var.	GALEANA	E, camino a Iturbide.	9	10	1959	J. Graham&M. C. Johnston		TEX
<i>Thelesperma</i>	<i>simplicifolium</i> var.	GALEANA	Galeana, 9 mi al	9	10	1959	J. Graham&M. C. Johnston		TEX
<i>Thelesperma</i>	<i>simplicifolium</i> var.	GALEANA	E, camino a Iturbide.	9	10	1959	J. Graham&M. C. Johnston		TEX
<i>Thelesperma</i>	<i>simplicifolium</i> var.	GALEANA	La Poza, 21.375	31	5	1992	Hinton&et al		TEX
<i>Thelesperma</i>	<i>simplicifolium</i> var.	GALEANA	Km al SE, carr a Río de San José.	31	5	1992	Hinton&et al		TEX
<i>Thelesperma</i>	<i>simplicifolium</i> var.	GALEANA	Entronque San	24	10	1970	B. L. Turner&J. Crutchfield		TEX
<i>Thelesperma</i>	<i>simplicifolium</i> var.	GALEANA	Roberto, 17 mi al	24	10	1970	B. L. Turner&J. Crutchfield		TEX
<i>Thelesperma</i>	<i>simplicifolium</i> var.	GALEANA	E.	24	10	1970	B. L. Turner&J. Crutchfield		TEX
<i>Thelesperma</i>	<i>simplicifolium</i> var.	GALEANA	Galeana, 2.5 mi al	4	7	1985	C. P. Cowan&M. A. Luckow&N. Jacobson		TEX
<i>Thelesperma</i>	<i>simplicifolium</i> var.	GALEANA	S.	4	7	1985	C. P. Cowan&M. A. Luckow&N. Jacobson		TEX
<i>Thelesperma</i>	<i>simplicifolium</i> var.	GALEANA	San Francisco de	26	8	1992	Hinton&et al		TEX
<i>Thelesperma</i>	<i>simplicifolium</i> var.	GALEANA	los Blancos, cerca	26	8	1992	Hinton&et al		TEX
<i>Thelesperma</i>	<i>simplicifolium</i> var.	GALEANA	de.	26	8	1992	Hinton&et al		TEX
<i>Thelesperma</i>	<i>simplicifolium</i> var.	GALEANA	Galeana, 3 Km al	14	7	1984	Hinton&et al		TEX
<i>Thelesperma</i>	<i>simplicifolium</i> var.	GALEANA	W.	14	7	1984	Hinton&et al		TEX
<i>Thelesperma</i>	<i>simplicifolium</i> var.	GALEANA	Galeana, 5 Km al	26	7	1993	B. L. Turner		TEX
<i>Thelesperma</i>	<i>simplicifolium</i> var.	GALEANA	S.	26	7	1993	B. L. Turner		TEX
<i>Thelesperma</i>	<i>simplicifolium</i> var.	GENERAL	Zaragoza, cerca	28	7	1993	Hinton&et al		TEX
<i>Thelesperma</i>	<i>simplicifolium</i> var.	ZARAGOZA	de.	28	7	1993	Hinton&et al		TEX

<i>Thelesperma</i>	<i>simplicifolium</i> var. <i>simplicifolium</i>	GENERAL ZARAGOZA	Entre General Zaragoza y El Salitre	28	7	1993	B. Hinton	TEX
<i>Thelesperma</i>	<i>simplicifolium</i> var. <i>simplicifolium</i>	ITURBIDE	Lampazos, cerca de.	17	9	1991	Hinton&et al	TEX
<i>Thelesperma</i>	<i>simplicifolium</i> var. <i>simplicifolium</i>	ND	3.2 mi S of Galeana, just E of rd (NUEVO LEON - ND)	10	10	1985	B. L. Turner&T. J. Ayers&R. W. Scott	TEX
<i>Thelesperma</i>	<i>subaequale</i>	MONTERREY	Ciudad Monterrey.	29	7	1933	C. H. Mueller&M. T. Mueller	TEX
<i>Thelesperma</i>	<i>subaequale</i>	SAN PEDRO GARZA GARCÍA	Fraccionamiento Campestre Olinalá.	99	9	1960	R. Ford S.	TEX
<i>Thelesperma</i>	<i>subaequale</i>	SANTA CATARINA	El Jonuco	30	9	1996	Hinton&et al	TEX
<i>Thelesperma</i>	<i>subaequale</i>	VILLALDAMA	Sa Gomas, in Canyon El Alamo (NUEVO LEON - VILLALDAMA)	15	8	1988	T. F. Patterson	TEX
<i>Tithonia</i>	<i>tubiformis</i>	ARAMBERRI	Aramberri, N	30	11	1989	Hinton&et al	TEX
<i>Tithonia</i>	<i>tubiformis</i>	DOCTOR ARROYO	Doctor Arroyo, 32 mi al N.	24	10	1974	J. Smith&M. L. Butterwick&M. D. Whalen	TEX
<i>Tithonia</i>	<i>tubiformis</i>	GALEANA	Galeana, 15 mi al SW.	1	6	1934	C. H. Mueller&M. T. Mueller	TEX
<i>Tithonia</i>	<i>tubiformis</i>	GALEANA	Pabillo, 2 Km al S.	18	10	1983	Hinton&et al	TEX
<i>Tithonia</i>	<i>tubiformis</i>	ND	3.2 mi S of Galeana, just E of rd (NUEVO LEON - ND)	99	10	1984	T. J. Ayers&R. W. Scott	TEX
<i>Tithonia</i>	<i>tubiformis</i>	GALEANA	Rancho Aguillilla, near	16	9	1989	Hinton et al.	Hinton
<i>Townsendia</i>	<i>mexicana</i>	ARAMBERRI	La Soledad	2	8	1980	Hinton et al.	Hinton
<i>Townsendia</i>	<i>mexicana</i>	DOCTOR ARROYO	Dr Arroyo	1	8	1990	Hinton et al.	Hinton
<i>Townsendia</i>	<i>mexicana</i>	DOCTOR ARROYO	Doctor Arroyo, 30 Km al ENE.	30	7	1983	G. Nesom	TEX
<i>Townsendia</i>	<i>mexicana</i>	DOCTOR ARROYO	Doctor Arroyo.	31	7	1990	Hinton&et al	TEX
<i>Townsendia</i>	<i>mexicana</i>	GALEANA	San Gerardo	16	5	1985	Hinton et al.	Hinton
<i>Townsendia</i>	<i>mexicana</i>	GALEANA	Santa Rita	11	9	1988	Hinton et al.	Hinton
<i>Townsendia</i>	<i>mexicana</i>	GALEANA	Rancho Aguillilla, near	17	9	1989	Hinton et al.	Hinton
<i>Townsendia</i>	<i>mexicana</i>	GALEANA	La Becerra, above	19	2	1990	Hinton et al.	Hinton
<i>Townsendia</i>	<i>mexicana</i>	GALEANA	Rancho Aguillilla, S of	5	5	1997	Hinton et al.	Hinton
<i>Townsendia</i>	<i>mexicana</i>	GALEANA	Rancho Aguillilla, N of	29	6	2000	Hinton et al.	Hinton
<i>Townsendia</i>	<i>mexicana</i>	GALEANA	Rta. Méx 58, prairie dog town ca 7 Km E of rta. Méx 57 at San Roberto	19	3	1987	S. Ginzburg&M. C. Johnston	Hinton TEX
<i>Townsendia</i>	<i>mexicana</i>	GALEANA	El Aguillilla.	5	5	1997	Hinton&et al	TEX
<i>Trichocoronis</i>	<i>rivularis</i>	SABINAS HIDALGO	Manantial Ojo de Agua de Sabinas.	17	3	1962	J. G. Rivas&P. Ostos&W. L. McCart	TEX
<i>Trichocoronis</i>	<i>rivularis</i>	SANTIAGO	Cañón El Huajuco.	26	2	1946	J. C. Johnson&F. A. Barkley	TEX
<i>Tridax</i>	<i>coronopifolia</i>	LINARES	Linares, 49 Km al N.	7	9	1962	B. L. Turner&A. M. Powell	TEX
<i>Tridax</i>	<i>coronopifolia</i>	LINARES	Linares, 49 Km al N.	7	9	1962	B. L. Turner&A. M. Powell	TEX
<i>Tridax</i>	<i>coronopifolia</i>	MONTERREY	Ciudad Monterrey, 25 Km al NW.	23	5	1972	A. M. Powell&B. L. Turner	TEX

<i>Tridax</i>	<i>coronopifolia</i>	MONTERREY	Ciudad Monterrey, 2 mi al NW.	15	11	1958	R. C. Rollins&R. M. Tryon	LL
<i>Tridax</i>	<i>coronopifolia</i>	SABINAS HIDALGO	Sabinas Hidalgo->Villa Aldama	3	6	1994	Hinton et al.	Hinton
<i>Tridax</i>	<i>coronopifolia</i>	SABINAS HIDALGO	Ciudad Sabinas Hidalgo, 14.28 Km al W, carr a Villaldama.	3	6	1994	Hinton&et al	TEX
<i>Tridax</i>	<i>coronopifolia</i>	VILLALDAMA	Ciudad de Villa Aldama.	23	5	1972	A. M. Powell&B. L. Turner	TEX
<i>Tridax</i>	<i>hintoniorum</i>	GALEANA	San José del Río, near	2	10	1991	Hinton et al.	Hinton
<i>Tridax</i>	<i>hintoniorum</i>	GALEANA	La Poza->Río de San José	31	5	1992	Hinton et al.	Hinton
<i>Tridax</i>	<i>hintoniorum</i>	GALEANA	La Poza->Río de San José	1	7	1992	Hinton et al.	Hinton
<i>Tridax</i>	<i>hintoniorum</i>	GALEANA	La Poza->Río de San José	25	7	1995	Hinton et al.	Hinton
<i>Tridax</i>	<i>hintoniorum</i>	GALEANA	La Poza->Río de San José	25	7	1995	Hinton et al.	Hinton
<i>Tridax</i>	<i>hintoniorum</i>	GALEANA	SW of Laguna de Labradores	11	10	2003	Hinton et al.	Hinton
<i>Tridax</i>	<i>hintoniorum</i>	GALEANA	Río de San José, nr (NUEVO LEON - GALEANA)	2	10	1991	Hinton&et al	TEX
<i>Tridax</i>	<i>hintoniorum</i>	GALEANA	La Poza, 21.375 Km al SE, carr a Río de San José.	1	7	1992	Hinton&et al	TEX
<i>Tridax</i>	<i>hintoniorum</i>	GALEANA	La Poza, 21.375 Km al SE, carr a Río de San José.	25	7	1995	Hinton&et al	TEX
<i>Tridax</i>	<i>hintoniorum</i>	GALEANA	La Poza, 21.375 Km al SE, carr a Río de San José.	25	7	1995	Hinton&et al	TEX
<i>Tridax</i>	<i>procumbens</i>	ARAMBERRI	Aramberri, N of	6	11	1991	Hinton et al.	Hinton
<i>Tridax</i>	<i>procumbens</i>	ARAMBERRI	Aramberri, N	6	11	1991	Hinton&et al	TEX
<i>Tridax</i>	<i>procumbens</i>	ARAMBERRI	Ignacio Zaragoza.	5	11	1995	Hinton&et al	TEX
<i>Tridax</i>	<i>procumbens</i>	CERRALVO	Ciudad Cerralvo, 13 mi al SW.	17	10	1959	M. C. Johnston&C. McMillan	TEX
<i>Tridax</i>	<i>procumbens</i>	HIGUERAS	Km 65 de la carr de cuota Monterrey-Nuevo Laredo	30	1	1998	J. L. Panero E.&J. Francisco O.&S. L. Johnson&B. Crozier	TEX
<i>Tridax</i>	<i>procumbens</i>	LINARES	Linares, 16 mi al W, carr a Galeana.	8	9	1962	B. L. Turner&A. M. Powell	TEX
<i>Tridax</i>	<i>procumbens</i>	LINARES	Linares, 49 Km al N.	7	9	1962	B. L. Turner&A. M. Powell	TEX
<i>Tridax</i>	<i>procumbens</i>	MONTEMORELOS	Montemorelos, 20 Km al NW.	4	6	1942	J. N. Weaver	TEX
<i>Tridax</i>	<i>procumbens</i>	MONTERREY	Cerro de La Silla	6	6	1989	M. Martínez&L. Hernández S.&D. Bogler&J. Bogler	TEX
<i>Tridax</i>	<i>procumbens</i>	MONTERREY	Ciudad Monterrey, 12 mi al W.	27	2	1944	J. T. Painter&W. D. Lucas&F. A. Barkley	LL
<i>Tridax</i>	<i>procumbens</i>	RAMONES LOS	Los Ramones, cerca	99	99	9999	J. A. Villarreal&M. A. Carranza P.	TEX
<i>Tridax</i>	<i>procumbens</i>	RAMONES LOS	Arroyo Mojarras.	23	7	1983	J. A. Villarreal	TEX
<i>Tridax</i>	<i>procumbens</i>	SABINAS HIDALGO	Sabinas Hidalgo->Villa Aldama	3	6	1994	Hinton et al.	Hinton
<i>Tridax</i>	<i>procumbens</i>	SABINAS HIDALGO	Ciudad Sabinas Hidalgo, 14.28 Km al W, carr a Villaldama.	3	6	1994	R. M. King	TEX
<i>Tridax</i>	<i>procumbens</i>	SABINAS	Ciudad Sabinas	25	7	1969	J. A. Mears&H.	TEX

		HIDALGO	Hidalgo, 6.5 mi al S.				Mears	
<i>Tridax</i>	<i>procumbens</i>	SABINAS HIDALGO	Ciudad Sabinas	10	11	1959	J. Graham&M. C. Johnston	TEX
<i>Tridax</i>	<i>procumbens</i>	SABINAS HIDALGO	Hidalgo, 6 mi al S. Ciudad Sabinas	7	9	1962	B. L. Turner&A. M. Powell	TEX
<i>Tridax</i>	<i>procumbens</i>	SANTIAGO	Salto de Agua Cola de Caballo.	30	11	1958	W. M. Thompson	TEX
<i>Tridax</i>	<i>procumbens</i>	SANTIAGO	Cañón El Huajuco.	26	2	1946	J. C. Johnson&F. A. Barkley	TEX
<i>Trigonospermum</i>	<i>hintoniorum</i>	GENERAL ZARAGOZA	Cerro El Viejo	22	9	1993	Hinton et al.	Hinton
<i>Trigonospermum</i>	<i>hintoniorum</i>	GENERAL ZARAGOZA	Cerro El Viejo	22	9	1993	Hinton et al.	Hinton
<i>Trigonospermum</i>	<i>hintoniorum</i>	GENERAL ZARAGOZA	Cerro El Viejo	22	9	1993	Hinton et al.	Hinton
<i>Trigonospermum</i>	<i>hintoniorum</i>	GENERAL ZARAGOZA	Cerro El Viejo	23	9	1993	Hinton et al.	Hinton
<i>Trixis</i>	<i>angustifolia</i>	DOCTOR ARROYO	Santa Gertrudis, near	16	3	1993	Hinton et al.	Hinton
<i>Trixis</i>	<i>angustifolia</i>	DOCTOR ARROYO	Santa Gertrudis, near	13	5	1993	Hinton et al.	Hinton
<i>Trixis</i>	<i>angustifolia</i>	DOCTOR ARROYO	Santa Gertrudis, cerca de.	16	3	1993	Hinton&et al	TEX
<i>Trixis</i>	<i>angustifolia</i>	DOCTOR ARROYO	Santa Gertrudis, cerca de.	13	5	1993	Hinton&et al	TEX
<i>Trixis</i>	<i>angustifolia</i>	ND	S part of Cerro Pedregoso, 1.5 Km W of El Peñuelo	18	6	1972	F. Chiang C.&T. L. Wendt&M. C. Johnston	LL
<i>Trixis</i>	<i>californica</i> var. <i>californica</i>	ARAMBERRI	Cerro Grande	13	10	1986	Hinton et al.	Hinton
<i>Trixis</i>	<i>californica</i> var. <i>californica</i>	ARAMBERRI	Sandia Grande, canyon near	13	5	1992	Hinton et al.	Hinton
<i>Trixis</i>	<i>californica</i> var. <i>californica</i>	ARAMBERRI	Sandía (Sandía El Grande), cerca de.	13	5	1992	Hinton&et al	TEX
<i>Trixis</i>	<i>californica</i> var. <i>californica</i>	ARAMBERRI	Sandía (Sandía El Grande).	13	10	1986	Hinton&et al	TEX
<i>Trixis</i>	<i>californica</i> var. <i>californica</i>	GALEANA	El Peñuelo	24	7	1991	Hinton et al.	Hinton
<i>Trixis</i>	<i>californica</i> var. <i>californica</i>	GALEANA	Pablillo	26	8	1936	M. Taylor	TEX
<i>Trixis</i>	<i>californica</i> var. <i>californica</i>	GALEANA	Galeana, 15 mi al SW.	3	7	1934	C. H. Mueller&M. T. Mueller	TEX
<i>Trixis</i>	<i>californica</i> var. <i>californica</i>	GALEANA	El Peñuelo.	24	7	1991	Hinton&et al	TEX
<i>Trixis</i>	<i>californica</i> var. <i>californica</i>	LAMPAZOS DE NARANJO	Pichacho Carrizal	19	8	1988	T. F. Patterson	TEX
<i>Trixis</i>	<i>californica</i> var. <i>californica</i>	LAMPAZOS DE NARANJO	Pichacho Carrizal	19	8	1988	T. F. Patterson	TEX
<i>Trixis</i>	<i>inula</i>	ARAMBERRI	Aramberri, N	30	11	1989	Hinton&et al	TEX
<i>Trixis</i>	<i>inula</i>	SANTIAGO	Cola de Caballo (NUEVO LEON - SANTIAGO)	4	6	1971	D. S. Seigler&K. M. Becker	TEX
<i>Varilla</i>	<i>texana</i>	ANÁHUAC	5.8 mi S of Tamaulipas-N.L. state line on Hwy 85, 17.6 mi S of customs checkpoint, ca 30 mi S of Nuevo Laredo	17	10	1988	G. Nesom&D. Morgan	TEX
<i>Varilla</i>	<i>texana</i>	CHINA	China, 51.31 Km al SE, carr a Mendez, Tamaulipas.	8	12	1960	J. Crutchfield&M. C. Johnston&C. McMillan	TEX
<i>Varilla</i>	<i>texana</i>	CHINA	China, 22 mi al	15	12	1959	M. C.	TEX

<i>Varilla</i>	<i>texana</i>	CHINA	W, carr a Ciudad Monterrey. China, 22 mi al S.	7	12	1960	Johnston&C. McMillan J. Crutchfield&M. C. Johnston&C. McMillan	TEX
<i>Varilla</i>	<i>texana</i>	CHINA	China, 12 mi al W.	27	2	1944	F. A. Barkley	LL
<i>Varilla</i>	<i>texana</i>	GENERAL BRAVO	20 mi E of General Bravo	18	10	1959	M. C. Johnston&C. McMillan	TEX
<i>Varilla</i>	<i>texana</i>	MONTERREY	Entre Ciudad Monterrey y Reynosa	99	11	1961	R. Ford S.	TEX
<i>Verbesina</i>	<i>aramberrana</i>	ARAMBERRI	San Francisco, near	13	5	1992	Hinton et al.	Hinton
<i>Verbesina</i>	<i>aramberrana</i>	ARAMBERRI	San Francisco, near	13	5	1992	Hinton et al.	Hinton
<i>Verbesina</i>	<i>aramberrana</i>	ARAMBERRI	San Francisco, near	26	8	1992	Hinton et al.	Hinton
<i>Verbesina</i>	<i>aramberrana</i>	ARAMBERRI	San Francisco, near	1	6	1997	Hinton et al.	Hinton
<i>Verbesina</i>	<i>aramberrana</i>	GALEANA	San Francisco de los Blancos, cerca de.	13	5	1992	Hinton&et al	TEX
<i>Verbesina</i>	<i>aramberrana</i>	GALEANA	San Francisco de los Blancos, cerca de.	13	5	1992	Hinton&et al	TEX
<i>Verbesina</i>	<i>aramberrana</i>	GALEANA	San Francisco de los Blancos, cerca de.	1	6	1997	Hinton&et al	TEX
<i>Verbesina</i>	<i>aramberrana</i>	GENERAL ZARAGOZA	Zaragoza, W of	16	10	1993	Hinton et al.	Hinton
<i>Verbesina</i>	<i>aramberrana</i>	GENERAL ZARAGOZA	Zaragoza.	16	10	1993	Hinton&et al	TEX
<i>Verbesina</i>	<i>chihuahuensis</i>	SAN PEDRO GARZA GARCÍA	Chipinque.	11	6	1978	J. M. Poole&W. A. Watson	TEX
<i>Verbesina</i>	<i>coahuilensis</i>	ARAMBERRI	Ascención->La Escondida	23	10	1993	Hinton et al.	Hinton
<i>Verbesina</i>	<i>coahuilensis</i>	ARAMBERRI	La Ascensión, 14.135 Km al S, carr a La Escondida.	23	10	1993	Hinton&et al	TEX
<i>Verbesina</i>	<i>coahuilensis</i>	GALEANA	Cerro El Gallo	25	10	1987	Hinton et al.	Hinton
<i>Verbesina</i>	<i>coahuilensis</i>	GALEANA	El Sauce	16	10	1988	Hinton et al.	Hinton
<i>Verbesina</i>	<i>coahuilensis</i>	GALEANA	Cerro El Gallo	15	6	1991	Hinton et al.	Hinton
<i>Verbesina</i>	<i>coahuilensis</i>	GALEANA	Galeana, 13.345 Km al N, carr a Rayones.	24	10	1995	Hinton&et al	TEX
<i>Verbesina</i>	<i>coahuilensis</i>	MONTEMORELOS	6 Km SE of La Trinidad, in La Sa Cebolla, just W of the precipice El Butano	5	8	1988	T. F. Patterson	TEX
<i>Verbesina</i>	<i>coahuilensis</i>	MONTERREY	Ciudad Monterrey.	28	9	1991	J. L. Panero E.	TEX
<i>Verbesina</i>	<i>coahuilensis</i>	MONTERREY	Ciudad Monterrey.	99	9	1960	R. Ford S.	TEX
<i>Verbesina</i>	<i>coahuilensis</i>	RAYONES	Galeana->Rayones	24	10	1995	Hinton et al.	Hinton
<i>Verbesina</i>	<i>coahuilensis</i>	RAYONES	Sierra La Cebolla.	7	7	1935	C. H. Mueller	TEX
<i>Verbesina</i>	<i>coahuilensis</i>	SANTIAGO	San Isidro	16	6	1994	Hinton et al.	Hinton
<i>Verbesina</i>	<i>coahuilensis</i>	SANTIAGO	35 Km al W de la carr Méx 85 sobre la carr a Cola de Caballo-Laguna Sánchez	18	8	1992	J. L. Panero E.	TEX
<i>Verbesina</i>	<i>coahuilensis</i>	SANTIAGO	San Isidro (NUEVO LEON -	16	6	1994	Hinton&et al	TEX

			SANTIAGO)					
<i>Verbesina</i>	<i>daviesiae</i>	ARAMBERRI	Cerro Grande	14	9	1986	Hinton et al.	Hinton
<i>Verbesina</i>	<i>daviesiae</i>	ARAMBERRI	Sandía Grande, canyon near	17	5	1992	Hinton et al.	Hinton
<i>Verbesina</i>	<i>daviesiae</i>	ARAMBERRI	Sandía (Sandía El Grande), cerca de.	17	5	1992	Hinton&et al	TEX
<i>Verbesina</i>	<i>daviesiae</i>	MONTEMORELOS	6 Km SE of La Trinidad, in La Sa Cebolla, just W of the precipice El Butano	5	8	1988	T. F. Patterson	TEX
<i>Verbesina</i>	<i>encelioides</i>	ARAMBERRI	Sandía Grande	19	10	1986	Hinton et al.	Hinton
<i>Verbesina</i>	<i>encelioides</i>	GALEANA	Los Angeles	3	7	1980	Hinton et al.	Hinton
<i>Verbesina</i>	<i>encelioides</i>	GALEANA	Cerro El Potosí, 5 km E of	18	5	1984	Hinton et al.	Hinton
<i>Verbesina</i>	<i>encelioides</i>	GALEANA	Rancho Aguililla	2	6	1989	Hinton et al.	Hinton
<i>Verbesina</i>	<i>encelioides</i>	GALEANA	Rancho Aguililla	17	8	1989	Hinton et al.	Hinton
<i>Verbesina</i>	<i>encelioides</i>	GALEANA	Rancho Aguililla	24	8	1989	Hinton et al.	Hinton
<i>Verbesina</i>	<i>encelioides</i>	GALEANA	Galeana	14	9	1996	Hinton et al.	Hinton
<i>Verbesina</i>	<i>encelioides</i>	GALEANA	Rancho Aguililla	7	7	2000	Hinton et al.	Hinton
<i>Verbesina</i>	<i>encelioides</i>	SANTA CATARINA	Cañón de la Huasteca	15	7	1992	Hinton et al.	Hinton
<i>Verbesina</i>	<i>encelioides</i>	SANTA CATARINA	El Hormiguero	5	11	1994	Hinton et al.	Hinton
<i>Verbesina</i>	<i>encelioides</i> var. <i>encelioides</i>	ARAMBERRI	La Victoria, (Los Angeles).	5	7	1980	Hinton&et al	TEX
<i>Verbesina</i>	<i>encelioides</i> var. <i>encelioides</i>	GALEANA	Galeana (NUEVO LEON - GALEANA)	14	9	1996	Hinton&et al	TEX
<i>Verbesina</i>	<i>encelioides</i> var. <i>encelioides</i>	GALEANA	El Aguililla	24	8	1989	Hinton&et al	TEX
<i>Verbesina</i>	<i>encelioides</i> var. <i>encelioides</i>	GARCÍA	Grutas de García.	99	11	1960	R. Ford S.	TEX
<i>Verbesina</i>	<i>encelioides</i> var. <i>encelioides</i>	MONTERREY	Colonia del Valle, on Ave. Sa Madre	99	9	1960	R. Ford S.	TEX
<i>Verbesina</i>	<i>encelioides</i> var. <i>encelioides</i>	MONTERREY	Instituto Tecnológico de Monterrey.	8	8	1970	K. Waindle	TEX
<i>Verbesina</i>	<i>encelioides</i> var. <i>encelioides</i>	MONTERREY	Río Santa Catarina.	28	10	1944	A. Hernández C.&J. A. Honey B.&F. A. Barkley	TEX
<i>Verbesina</i>	<i>encelioides</i> var. <i>encelioides</i>	MONTERREY	Ciudad Monterrey, 12 mi al W.	27	2	1944	J. T. Painter&W. D. Lucas&F. A. Barkley	LL
<i>Verbesina</i>	<i>encelioides</i> var. <i>encelioides</i>	MONTERREY	Colonia Mirador de Las Mitras.	99	4	1961	R. Ford S.	TEX
<i>Verbesina</i>	<i>encelioides</i> var. <i>encelioides</i>	SANTA CATARINA	El Hormiguero.	5	11	1994	Hinton&et al	TEX
<i>Verbesina</i>	<i>encelioides</i> var. <i>exauriculata</i>	ARAMBERRI	Sandía (Sandía El Grande).	19	10	1989	Hinton&et al	TEX
<i>Verbesina</i>	<i>encelioides</i> var. <i>exauriculata</i>	GALEANA	La Providencia, 1 mi al S.	20	11	1958	R. C. Rollins&R. M. Tryon	LL
<i>Verbesina</i>	<i>encelioides</i> var. <i>exauriculata</i>	GALEANA	Catarino Rodriguez, (El Potosí).	18	5	1984	Hinton&et al	TEX
<i>Verbesina</i>	<i>encelioides</i> var. <i>exauriculata</i>	GALEANA	El Aguililla	2	6	1989	Hinton&et al	TEX
<i>Verbesina</i>	<i>encelioides</i> var. <i>exauriculata</i>	GALEANA	El Aguililla	17	8	1989	Hinton&et al	TEX
<i>Verbesina</i>	<i>encelioides</i> var. <i>exauriculata</i>	SANTA CATARINA	Cañón La Huasteca.	15	7	1992	Hinton&et al	TEX
<i>Verbesina</i>	<i>hintoniorum</i>	GALEANA	El Nogal, above	5	11	1980	Hinton et al.	Hinton
<i>Verbesina</i>	<i>hintoniorum</i>	GALEANA	El Cerrito	29	9	1983	Hinton et al.	Hinton
<i>Verbesina</i>	<i>hintoniorum</i>	GALEANA	Las Norias, 10 km E of	19	7	1984	Hinton et al.	Hinton
<i>Verbesina</i>	<i>hintoniorum</i>	GALEANA	Pocitos, 8 km NE	16	9	1984	Hinton et al.	Hinton

			of						
<i>Verbesina</i>	<i>hintoniorum</i>	GALEANA	El Sauce	16	10	1988	Hinton et al.	Hinton	
<i>Verbesina</i>	<i>hintoniorum</i>	GALEANA	Galeana->Rayones + 3 km	17	10	1990	Hinton et al.	Hinton	
<i>Verbesina</i>	<i>hintoniorum</i>	GALEANA	San José del Río, near	2	10	1991	Hinton et al.	Hinton	
<i>Verbesina</i>	<i>hintoniorum</i>	GALEANA	San Roberto, E of	17	11	1996	Hinton et al.	Hinton	
<i>Verbesina</i>	<i>hintoniorum</i>	GALEANA	SW of Laguna de Labradores	11	10	2003	Hinton et al.	Hinton	
<i>Verbesina</i>	<i>hintoniorum</i>	GALEANA	Highway->Potrero Prieto	7	11	2003	Hinton et al.	Hinton	
<i>Verbesina</i>	<i>hintoniorum</i>	GALEANA	Potrero Prieto	7	11	2003	Hinton et al.	Hinton	
<i>Verbesina</i>	<i>hintoniorum</i>	GALEANA	Río de San José, nr (NUEVO LEON - GALEANA)	2	10	1991	Hinton&et al	TEX	
<i>Verbesina</i>	<i>hintoniorum</i>	GALEANA	2 Km W of Rincón de San Antonio on rd to Galeana-Pabillo Hwy intersection, ca 6 Km N of Pabillo San Roberto.	99	10	1984	T. J. Ayers&R. W. Scott	TEX	
<i>Verbesina</i>	<i>hintoniorum</i>	GALEANA	Galeana, 2 mi al N.	17	11	1996	Hinton&et al	TEX	
<i>Verbesina</i>	<i>hintoniorum</i>	GALEANA	La Laguna (NUEVO LEON - GALEANA)	28	8	1982	L. E. Gieschen	TEX	
<i>Verbesina</i>	<i>hintoniorum</i>	GALEANA	Galeana, 13.345 Km al N, carr a Rayones.	29	9	1983	Hinton&et al	TEX	
<i>Verbesina</i>	<i>hintoniorum</i>	GALEANA	Los Pocitos, 8 Km al NW.	17	10	1990	Hinton&et al	TEX	
<i>Verbesina</i>	<i>hintoniorum</i>	GALEANA	1.6 mi N of Galeana (NUEVO LEON - ND)	26	8	1984	Hinton&et al	TEX	
<i>Verbesina</i>	<i>hintoniorum</i>	ND	Ca 13 mi SW of Galeana, NE of San Roberto jct (jcts Hwys 57-58) and 1-2 mi NE of Ejido Santo Domingo	10	10	1985	B. L. Turner&T. J. Ayers&R. W. Scott	TEX	
<i>Verbesina</i>	<i>hintoniorum</i>	ND		10	9	1999	J. S. Henrickson&Vanden H.	TEX	
<i>Verbesina</i>	<i>hypoglauca</i>	ARAMBERRI	La Escondida->Josecito	13	11	1993	Hinton et al.	Hinton	
<i>Verbesina</i>	<i>hypoglauca</i>	ARAMBERRI	La Escondida->Josécito (NUEVO LEON - ARAMBERRI)	13	11	1993	Hinton&et al	TEX	
<i>Verbesina</i>	<i>hypoglauca</i>	DOCTOR ARROYO	S J Berrones->San Josecito	1	10	2001	Hinton et al.	Hinton	
<i>Verbesina</i>	<i>hypoglauca</i>	GALEANA	Cerro El Gallo	23	10	1988	Hinton et al.	Hinton	
<i>Verbesina</i>	<i>hypoglauca</i>	GALEANA	Agua Blanca->San Miguel	28	8	1991	Hinton et al.	Hinton	
<i>Verbesina</i>	<i>hypoglauca</i>	GALEANA	Agua Blanca.	28	2	1991	Hinton&et al	TEX	
<i>Verbesina</i>	<i>hypoglauca</i>	GENERAL ZARAGOZA	La Encantada, near	19	10	1978	Hinton et al.	Hinton	
<i>Verbesina</i>	<i>hypoglauca</i>	GENERAL ZARAGOZA	Cerro El Viejo	5	10	1992	Hinton et al.	Hinton	
<i>Verbesina</i>	<i>hypoglauca</i>	GENERAL ZARAGOZA	Cerro El Viejo	12	10	1992	Hinton et al.	Hinton	
<i>Verbesina</i>	<i>hypoglauca</i>	GENERAL ZARAGOZA	Cerro El Viejo	2	10	1993	Hinton et al.	Hinton	
<i>Verbesina</i>	<i>hypoglauca</i>	GENERAL ZARAGOZA	Cuauhtemoc	10	11	1994	Hinton et al.	Hinton	
<i>Verbesina</i>	<i>hypoglauca</i>	GENERAL ZARAGOZA	San Josecito->La Cieneguita	3	10	1998	Hinton et al.	Hinton	
<i>Verbesina</i>	<i>hypoglauca</i>	GENERAL ZARAGOZA	Zaragoza.	3	10	1998	Hinton&et al	TEX	



<i>Verbesina</i>	<i>hypoglauca</i>	ZARAGOZA GENERAL ZARAGOZA	Cuahutémoc (NUEVO LEON - GENERAL ZARAGOZA)	10	11	1994	Hinton&et al	TEX
<i>Verbesina</i>	<i>hypoglauca</i>	GENERAL ZARAGOZA	Cañada La Tinaja.	3	7	1988	T. F. Patterson	TEX
<i>Verbesina</i>	<i>hypoglauca</i>	GENERAL ZARAGOZA	La Encantada, cerca de.	19	10	1978	Hinton&et al	TEX
<i>Verbesina</i>	<i>hypomalaca</i> var. <i>saltillensis</i>	ARAMBERRI	Cerro Grande	6	7	1986	Hinton et al.	Hinton
<i>Verbesina</i>	<i>hypomalaca</i> var. <i>saltillensis</i>	ARAMBERRI	La Escondida- >San Francisco	23	7	1993	Hinton et al.	Hinton
<i>Verbesina</i>	<i>hypomalaca</i> var. <i>saltillensis</i>	ARAMBERRI	Ascensión, 3 km S of	19	8	1995	Hinton et al.	Hinton
<i>Verbesina</i>	<i>hypomalaca</i> var. <i>saltillensis</i>	ARAMBERRI	San Josecito, below	31	7	1999	Hinton et al.	Hinton
<i>Verbesina</i>	<i>hypomalaca</i> var. <i>saltillensis</i>	ARAMBERRI	La Ascensión, 3 Km al S.	19	8	1995	Hinton&et al	TEX
<i>Verbesina</i>	<i>hypomalaca</i> var. <i>saltillensis</i>	ARAMBERRI	La Escondida, 22.36 Km al NE, carr a San Francisco de Leos.	23	7	1993	Hinton&et al	TEX
<i>Verbesina</i>	<i>hypomalaca</i> var. <i>saltillensis</i>	DOCTOR ARROYO	S J Berrones- >San Josecito	1	10	2001	Hinton et al.	Hinton
<i>Verbesina</i>	<i>hypomalaca</i> var. <i>saltillensis</i>	DOCTOR ARROYO	Sn Antonio de Peña Nevada	23	8	1989	G. Nesom&J. Norris&J. A. Villarreal&M. A. Carranza P.	TEX
<i>Verbesina</i>	<i>hypomalaca</i> var. <i>saltillensis</i>	DOCTOR ARROYO	San Antonio de Peña Nevada, 12 Km al NE.	99	7	1977	C. Wells&G. Nesom	LL
<i>Verbesina</i>	<i>hypomalaca</i> var. <i>saltillensis</i>	DOCTOR ARROYO	San Antonio de Peña Nevada, 12 Km al NE.	99	7	1977	C. Wells&G. Nesom	LL
<i>Verbesina</i>	<i>hypomalaca</i> var. <i>saltillensis</i>	GALEANA	San José de Las Joyas	23	7	1983	Hinton et al.	Hinton
<i>Verbesina</i>	<i>hypomalaca</i> var. <i>saltillensis</i>	GALEANA	La Becerra, above	5	9	1989	Hinton et al.	Hinton
<i>Verbesina</i>	<i>hypomalaca</i> var. <i>saltillensis</i>	GALEANA	La Becerra, above	8	9	1989	Hinton et al.	Hinton
<i>Verbesina</i>	<i>hypomalaca</i> var. <i>saltillensis</i>	GALEANA	La Becerra, above	8	9	1989	Hinton et al.	Hinton
<i>Verbesina</i>	<i>hypomalaca</i> var. <i>saltillensis</i>	GALEANA	La Becerra, above	23	9	1989	Hinton et al.	Hinton
<i>Verbesina</i>	<i>hypomalaca</i> var. <i>saltillensis</i>	GALEANA	SW of Laguna de Labradores	17	10	2003	Hinton et al.	Hinton
<i>Verbesina</i>	<i>hypomalaca</i> var. <i>saltillensis</i>	GALEANA	San José de las Joyas.	23	7	1983	Hinton&et al	TEX
<i>Verbesina</i>	<i>hypomalaca</i> var. <i>saltillensis</i>	GALEANA	Samaniego y La Becerra.	8	9	1989	Hinton&et al	TEX
<i>Verbesina</i>	<i>hypomalaca</i> var. <i>saltillensis</i>	GALEANA	Samaniego y La Becerra.	8	9	1989	Hinton&et al	TEX
<i>Verbesina</i>	<i>hypomalaca</i> var. <i>saltillensis</i>	GALEANA	Samaniego y La Becerra.	5	9	1989	Hinton&et al	TEX
<i>Verbesina</i>	<i>hypomalaca</i> var. <i>saltillensis</i>	GALEANA	Samaniego y La Becerra.	23	9	1989	Hinton&et al	TEX
<i>Verbesina</i>	<i>hypomalaca</i> var. <i>saltillensis</i>	GALEANA	Galeana, 15, mi, S, rd from Pablillo to Cieneguillas, carretera 2	28	6	1934	C. H. Mueller&M. T. Mueller	TEX
<i>Verbesina</i>	<i>hypomalaca</i> var. <i>saltillensis</i>	GENERAL ZARAGOZA	Las Crucitas on rd to Matehuala (rd between la Ascension and Dr Arroyo)	23	8	1979	F. Davies	TEX
<i>Verbesina</i>	<i>hypomalaca</i> var. <i>saltillensis</i>	ITURBIDE	Iturbide, 8 mi al W.	19	7	1958	D. S. Correll&I. M. Johnston	LL

<i>Verbesina</i>	<i>hypomalaca</i> var. <i>saltillensis</i>	ND	Ca 1 mi WSW in small valley, 15 mi E of San Rafael off Hwy 57 (NUEVO LEON - ND)	22	7	1977	C. Wells&G. Nesom	LL
<i>Verbesina</i>	<i>hypomalaca</i> var. <i>saltillensis</i>	SANTIAGO	Peñita La, 2 mi W of , ca 43 mi SW of Monterrey	2	6	1978	B. L. Turner	TEX
<i>Verbesina</i>	<i>hypomalaca</i> var. <i>saltillensis</i>	SANTIAGO	Los Lirios->La Jacinta	15	9	1995	Hinton&et al	TEX
<i>Verbesina</i>	<i>hypomalaca</i> var. <i>saltillensis</i>	Villa de Santiago	Los Lirios->El Cercado	29	7	1995	Hinton et al.	Hinton TEX
<i>Verbesina</i>	<i>langfordae</i>	LAMPAZOS DE NARANJO	Pichacho Carrizal	19	8	1988	T. F. Patterson	TEX
<i>Verbesina</i>	<i>langfordae</i>	ND	Mamillique Pass, S of Sabinas Hidalgo along old (abandoned) Hwy; N.E. slopes Cañón	12	10	1985	B. L. Turner&T. J. Ayers&R. W. Scott	TEX
<i>Verbesina</i>	<i>langfordae</i>	ND	Bustamante, where the Sabinas River divides the Sa Morena and the Sa Bustamante; along the E-most drainage on the S side of the river (NUEVO LEON - ND)	17	10	1993	L. A. Prather&T. F. Patterson	TEX
<i>Verbesina</i>	<i>langfordae</i>	SABINAS HIDALGO	Ciudad Sabinas Hidalgo, 20 mi al S.	16	3	1976	B. L. Turner	LL
<i>Verbesina</i>	<i>longipes</i>	ARAMBERRI	La Soledad, near	14	7	1993	Hinton et al.	Hinton
<i>Verbesina</i>	<i>longipes</i>	ARAMBERRI	La Escondida, E of	16	10	1993	Hinton et al.	Hinton
<i>Verbesina</i>	<i>longipes</i>	ARAMBERRI	San Josecito, below	31	7	1999	Hinton et al.	Hinton
<i>Verbesina</i>	<i>longipes</i>	ARAMBERRI	El Salero. (NUEVO LEON - ARAMBERRI)	5	8	1980	Hinton&et al	TEX
<i>Verbesina</i>	<i>longipes</i>	ARAMBERRI	La Escondida.	16	10	1993	Hinton&et al	TEX
<i>Verbesina</i>	<i>longipes</i>	ARAMBERRI	La Soledad, nr	14	7	1993	Hinton&et al	TEX
<i>Verbesina</i>	<i>longipes</i>	DOCTOR ARROYO	San Antonio de Peña Nevada, 2.5 Km al ENE.	3	8	1981	G. Nesom	TEX
<i>Verbesina</i>	<i>longipes</i>	DOCTOR ARROYO	Sn Antonio de Peña Nevada	23	8	1989	G. Nesom&J. Norris&J. A. Villarreal&M. A. Carranza P.	TEX
<i>Verbesina</i>	<i>longipes</i>	GALEANA	El Salero	3	7	1980	Hinton et al.	Hinton
<i>Verbesina</i>	<i>longipes</i>	GALEANA	Santa Rita	12	5	1981	Hinton et al.	Hinton
<i>Verbesina</i>	<i>longipes</i>	GALEANA	Cerro El Potosí, 7 km E of	3	7	1984	Hinton et al.	Hinton
<i>Verbesina</i>	<i>longipes</i>	GALEANA	Cerro El Potosí, 6 km E of	17	7	1984	Hinton et al.	Hinton
<i>Verbesina</i>	<i>longipes</i>	GALEANA	Las Norias, 10 km E of	19	7	1984	Hinton et al.	Hinton
<i>Verbesina</i>	<i>longipes</i>	GALEANA	Rancho Aguililla, near	26	8	1989	Hinton et al.	Hinton
<i>Verbesina</i>	<i>longipes</i>	GALEANA	La Becerra, above	23	9	1989	Hinton et al.	Hinton
<i>Verbesina</i>	<i>longipes</i>	GALEANA	El Peñuelo	24	7	1991	Hinton et al.	Hinton
<i>Verbesina</i>	<i>longipes</i>	GALEANA	La Poza->Río de San José	31	5	1992	Hinton et al.	Hinton
<i>Verbesina</i>	<i>longipes</i>	GALEANA	La Poza->Río de	1	7	1992	Hinton et al.	Hinton

			San José						
<i>Verbesina</i>	<i>longipes</i>	GALEANA	Rancho Aguililla, S of	28	9	1996	Hinton et al.		Hinton
<i>Verbesina</i>	<i>longipes</i>	GALEANA	Boca del Refugio->San Pablo	27	8	1999	Hinton et al.		Hinton
<i>Verbesina</i>	<i>longipes</i>	GALEANA	La Poza, 21.375 Km al SE, carr a Río de San José.	31	5	1992	Hinton&et al		TEX
<i>Verbesina</i>	<i>longipes</i>	GALEANA	La Poza, 21.375 Km al SE, carr a Río de San José.	1	7	1992	Hinton&et al		TEX
<i>Verbesina</i>	<i>longipes</i>	GALEANA	rd from San Rafael to 18 de Marzo and Galeana, 8.4 mi E of the school in San Rafael	22	10	1982	S. Sundberg&K. C. Nixon&J. Grimes		TEX
<i>Verbesina</i>	<i>longipes</i>	GALEANA	El Peñuelo.	24	7	1924	Hinton&et al		TEX
<i>Verbesina</i>	<i>longipes</i>	GALEANA	on W side of Méx 57 in sharp turn, 4.3 Km S of rd to Puerto Méx, ca 4.5 air Km E of El Prado, 10 Km S of Coahuila state line, ca 20 Km NW of San Rafael; Cerro Atravesado, Huachichil	6	4	1990	E. L. Bridges&L. Woodruff		TEX
<i>Verbesina</i>	<i>longipes</i>	GALEANA	El Aguililla.	28	9	1996	Hinton&et al		TEX
<i>Verbesina</i>	<i>longipes</i>	GALEANA	El Aguililla, cerca de.	26	8	1989	Hinton&et al		TEX
<i>Verbesina</i>	<i>longipes</i>	GENERAL ZARAGOZA	up toward Cerro Peña Nevada from Puerto Pinos (at jct to Joya de San Diego on rd from San Antonio de Peña Nevada toward Zaragoza) (NUEVO LEON - GENERAL ZARAGOZA)	25	8	1989	G. Nesom&J. Norris&J. A. Villarreal&M. A. Carranza P.		TEX
<i>Verbesina</i>	<i>longipes</i>	GENERAL ZARAGOZA	11 Km al E de San Antonio Peña Nevada (NUEVO LEON - GENERAL ZARAGOZA)	24	5	1992	L. Hernández S.&M. Martínez&J. Jiménez		TEX
<i>Verbesina</i>	<i>longipes</i>	ND	2 Km SE of El Canelito, on rd to San Juan de Dios	19	6	1972	F. Chiang C.&T. L. Wendt&M. C. Johnston		LL
<i>Verbesina</i>	<i>longipes</i>	SANTIAGO	Los Lirios->La Jacinta	15	9	1995	Hinton&et al		TEX
<i>Verbesina</i>	<i>longipes</i>	Villa de Santiago	Los Lirios->El Cercado	29	7	1995	Hinton et al.		Hinton
<i>Verbesina</i>	<i>microptera</i>	DOCTOR ARROYO	Doctor Arroyo, 32 mi al N.	24	10	1974	J. Smith&M. L. Butterwick&M. D. Whalen		LL
<i>Verbesina</i>	<i>microptera</i>	DOCTOR ARROYO	San Antonio de Peña Nevada, 2.5 Km al ENE.	3	8	1981	G. Nesom		TEX
<i>Verbesina</i>	<i>microptera</i>	DOCTOR ARROYO	Capadero El Grande)	20	10	1984	J. G. Saunders&K. C. Nixon		TEX
<i>Verbesina</i>	<i>microptera</i>	GARCÍA	Sesteo de Las Aves, carr Monterrey-Salttillo, Villa de García	5	10	1981	J. A. Villareal Q.		TEX

<i>Verbesina</i>	<i>microptera</i>	HIDALGO	5 mi SW of Hidalgo, at Parque de Portrero (ca 15 airline mi NW of Monterrey)	23	10	1970	B. L. Turner&J. Crutchfield	TEX
<i>Verbesina</i>	<i>microptera</i>	ITURBIDE	Ebanito	9	10	1981	Hinton et al.	Hinton
<i>Verbesina</i>	<i>microptera</i>	ITURBIDE	Iturbide->Agua Blanca	21	8	1991	Hinton et al.	Hinton
<i>Verbesina</i>	<i>microptera</i>	ITURBIDE	4.1 mi S of Iturbide (Hwy 60), Loma La Bandera, NW of Ejido Santa Rosa	26	10	1982	S. Sundberg&K. C. Nixon&J. Grimes	TEX
<i>Verbesina</i>	<i>microptera</i>	ITURBIDE	Iturbide --> Agua Blanca	21	8	1991	Hinton&et al	TEX
<i>Verbesina</i>	<i>microptera</i>	LINARES	Linares, 25 mi al W, carr a Galeana.	8	9	1962	B. L. Turner&A. M. Powell	TEX
<i>Verbesina</i>	<i>microptera</i>	LINARES	El Ebanito.	9	10	1981	Hinton&et al	TEX
<i>Verbesina</i>	<i>microptera</i>	LINARES	Linares, 14.4 mi al W, camino a Entronque San Roberto.	23	10	1981	J. M. Poole&K. C. Nixon&D. Smith	TEX
<i>Verbesina</i>	<i>microptera</i>	LINARES	Linares, 14.4 mi al W, camino a Entronque San Roberto.	23	10	1981	L. J. Dorr&K. C. Nixon&J. M. Poole&D. M. Smith	TEX
<i>Verbesina</i>	<i>microptera</i>	LINARES	Linares, 14.4 mi al W, camino a Entronque San Roberto.	23	10	1981	L. J. Dorr&K. C. Nixon&J. M. Poole&D. M. Smith	TEX
<i>Verbesina</i>	<i>microptera</i>	MONTEMORELOS	Puente Cabezones, aproximadamente 16 mi al S de Montemorelos.	30	7	1969	J. A. Mears&H. Mears	TEX
<i>Verbesina</i>	<i>microptera</i>	MONTERREY	Colonia del Valle, on Ave. Sa Madre	99	9	1960	R. Ford S.	TEX
<i>Verbesina</i>	<i>microptera</i>	ND	Ca 30 mi NE of Dr Arroyo, along Hwy 29 along the first pass (NUEVO LEON - ND)	9	9	1971	J. S. Henrickson&S. Sundberg	LL
<i>Verbesina</i>	<i>microptera</i>	ND	Horse Tail Falls , ca 1 mi downslope from the entrance to Horse Tail Falls hotel	22	10	1981	J. M. Poole&K. C. Nixon&D. Smith	TEX
<i>Verbesina</i>	<i>microptera</i>	ND	Cañón de Bustamante, Arroyo Huisache along the Sabinas River, 7.2 Km W of Bustamante (NUEVO LEON - ND)	16	10	1992	L. A. Prather&A. L. Hempel	TEX
<i>Verbesina</i>	<i>microptera</i>	SANTA CATARINA	Santa Cruz	5	11	1994	Hinton et al.	Hinton
<i>Verbesina</i>	<i>microptera</i>	SANTA CATARINA	Santa Cruz (NUEVO LEON - SANTA CATARINA)	5	11	1994	Hinton&et al	TEX
<i>Verbesina</i>	<i>mollis</i>	GALEANA	Cerro El Gallo	25	10	1987	Hinton et al.	Hinton
<i>Verbesina</i>	<i>mollis</i>	GALEANA	Potrero Prieto	7	11	2003	Hinton et al.	Hinton
<i>Verbesina</i>	<i>mollis</i>	GALEANA	Galeana, 10 mi al E, camino a	9	10	1959	J. Graham&M. C. Johnston	TEX

<i>Verbesina</i>	<i>mollis</i>	GALEANA	Iturbide. Galeana, 13.345 Km al N, carr a Rayones.	17	10	1990	Hinton&et al	TEX
<i>Verbesina</i>	<i>mollis</i>	ITURBIDE	La Purísima->Bella Vista	6	9	1991	Hinton et al.	Hinton
<i>Verbesina</i>	<i>mollis</i>	ITURBIDE	Iturbide->La Purísima	25	10	1991	Hinton et al.	Hinton
<i>Verbesina</i>	<i>mollis</i>	ITURBIDE	4.1 mi S of Iturbide (Hwy 60), Loma La Bandera, NW of Ejido Santa Rosa	26	10	1982	S. Sundberg&K. C. Nixon&J. Grimes	TEX
<i>Verbesina</i>	<i>mollis</i>	ITURBIDE	Iturbide, 13.71 Km al S, carr a La Purísima.	25	10	1991	Hinton&et al	TEX
<i>Verbesina</i>	<i>mollis</i>	ITURBIDE	La Purísima, 2.79 Km al SE, rumbo a Buena Vista.	6	9	1991	Hinton&et al	TEX
<i>Verbesina</i>	<i>mollis</i>	LINARES	Linares, 31.1 mi al W, camino a Entronque San Roberto.	23	10	1981	J. M. Poole&K. C. Nixon&D. Smith	TEX
<i>Verbesina</i>	<i>mollis</i>	MONTEMORELOS	Parque Nacional Cumbres de Monterrey.	2	11	1978	J. García P.&A. Delgado S.	TEX
<i>Verbesina</i>	<i>mollis</i>	RAYONES	Galeana->Rayones + 24 km	17	10	1990	Hinton et al.	
<i>Verbesina</i>	<i>mollis</i>	SANTIAGO	Sa Madre Oriental, Laguna de Sánchez y Cañón la Boca	31	10	1996	J. A. Villarreal&J. Zavala B.	Hinton TEX
<i>Verbesina</i>	<i>nana</i>	GALEANA	Llano above Rancho Aguillilla	4	8	2003	Hinton et al.	Hinton
<i>Verbesina</i>	<i>olsenii</i>	ARAMBERRI	Cerro Grande	10	10	1986	Hinton et al.	Hinton
<i>Verbesina</i>	<i>olsenii</i>	ARAMBERRI	2 Km al S de Aramberi carr a Zaragoza	18	9	1993	J. A. Villareal Q.&M. A. Carranza P.	TEX
<i>Verbesina</i>	<i>olsenii</i>	GALEANA	18 de Marzo	18	10	1983	Hinton et al.	Hinton
<i>Verbesina</i>	<i>olsenii</i>	GALEANA	Rancho Aguillilla	16	8	1989	Hinton et al.	Hinton
<i>Verbesina</i>	<i>olsenii</i>	GALEANA	Agua Blanca->San Miguel	28	8	1991	Hinton et al.	Hinton
<i>Verbesina</i>	<i>olsenii</i>	GALEANA	Agua Blanca.	28	8	1991	Hinton&et al	TEX
<i>Verbesina</i>	<i>olsenii</i>	GALEANA	El Aguillilla	15	9	1986	Hinton&et al	TEX
<i>Verbesina</i>	<i>olsenii</i>	GALEANA	El Aguillilla	16	8	1986	Hinton&et al	TEX
<i>Verbesina</i>	<i>olsenii</i>	GALEANA	Dieciocho de marzo	18	10	1983	Hinton&et al	TEX
<i>Verbesina</i>	<i>olsenii</i>	ITURBIDE	Iturbide, 6 mi al E.	2	11	1980	B. L. Turner&G. L. Turner	TEX
<i>Verbesina</i>	<i>olsenii</i>	ITURBIDE	Iturbide, 25 Km al S, camino a Agua Blanca.	27	10	1982	S. Sundberg&K. C. Nixon&J. Grimes	TEX
<i>Verbesina</i>	<i>olsenii</i>	LINARES	Linares, 18 mi al W, carr a Galeana.	23	10	1981	L. J. Dorr&K. C. Nixon&J. M. Poole&D. M. Smith	TEX
<i>Verbesina</i>	<i>olsenii</i>	LINARES	Linares, 20.4 mi al W, camino a Entronque San Roberto.	23	10	1981	J. M. Poole&K. C. Nixon&D. Smith	TEX
<i>Verbesina</i>	<i>olsenii</i>	MONTEMORELOS	Montemorelos, 23.815 Km al SW, rumbo a Rayones.	16	10	1978	B. Calvert	TEX
<i>Verbesina</i>	<i>olsenii</i>	MONTEMORELOS	Las Pintas; 5 Km aguas arriba de La Avanzada,	14	10	1983	R. Sánchez	TEX

<i>Verbesina</i>	<i>olsenii</i>	ND	junto al manantial La Virgencita; Cañon del Río Pilón en la Sa Madre Oriental	25	10	1981	J. M. Poole&K. C. Nixon&D. Smith	TEX
<i>Verbesina</i>	<i>olsenii</i>	ND	Ca 2.0 mi NW of 18 de Marzo on rd to San Rafael (25 01' N 100 33' W)	7	9	1999	J. S. Henrickson&Vanden H.	TEX
<i>Verbesina</i>	<i>olsenii</i>	SANTIAGO	Ca 8 air mi NW of Galeana, along rd between La Joya to 18 de Marzo, 1.7 mi N of 18 de Marzo, W of Cerro Potosí	30	11	1958	W. M. Thompson	TEX
<i>Verbesina</i>	<i>olsenii</i>	SANTIAGO	Salto de Agua Cola de Caballo. 7 Km al W de la carr Méx 85 sobre la carr a la cascada Cola de Caballo	18	8	1992	J. L. Panero E.	TEX
<i>Verbesina</i>	<i>persicifolia</i>	ALLENDE	Ciudad de Allende.	15	11	1958	R. C. Rollins&R. M. Tryon	LL
<i>Verbesina</i>	<i>persicifolia</i>	ARAMBERRI	Cerro El Viejo	1	10	1993	Hinton et al.	Hinton
<i>Verbesina</i>	<i>persicifolia</i>	ARAMBERRI	(La Escondida->Aramberri)->Dolores	9	11	1993	Hinton et al.	Hinton
<i>Verbesina</i>	<i>persicifolia</i>	ARAMBERRI	La Escondida.	9	11	1993	Hinton&et al	TEX
<i>Verbesina</i>	<i>persicifolia</i>	GALEANA	Galeana, 13.345 Km al N, carr a Rayones.	20	10	1990	Hinton&et al	TEX
<i>Verbesina</i>	<i>persicifolia</i>	GENERAL ZARAGOZA	Cerro El Viejo	12	10	1992	Hinton et al.	Hinton
<i>Verbesina</i>	<i>persicifolia</i>	GENERAL ZARAGOZA	Cerro El Viejo	22	9	1993	Hinton et al.	Hinton
<i>Verbesina</i>	<i>persicifolia</i>	GENERAL ZARAGOZA	Cerro El Viejo	22	9	1993	Hinton et al.	Hinton
<i>Verbesina</i>	<i>persicifolia</i>	GENERAL ZARAGOZA	Zaragoza, W of	16	10	1993	Hinton et al.	Hinton
<i>Verbesina</i>	<i>persicifolia</i>	GENERAL ZARAGOZA	Potreritos	22	9	1994	Hinton et al.	Hinton
<i>Verbesina</i>	<i>persicifolia</i>	GENERAL ZARAGOZA	Zaragoza.	16	10	1993	Hinton&et al	TEX
<i>Verbesina</i>	<i>persicifolia</i>	GENERAL ZARAGOZA	Potreritos.	22	9	1994	Hinton&et al	TEX
<i>Verbesina</i>	<i>persicifolia</i>	ITURBIDE	Iturbide->Camarones	6	9	1991	Hinton et al.	Hinton
<i>Verbesina</i>	<i>persicifolia</i>	ITURBIDE	Iturbide->La Purísima	25	10	1991	Hinton et al.	Hinton
<i>Verbesina</i>	<i>persicifolia</i>	ITURBIDE	Iturbide, 6 mi al E.	2	11	1980	B. L. Turner	TEX
<i>Verbesina</i>	<i>persicifolia</i>	ITURBIDE	Iturbide -> Camarones	6	9	1991	Hinton&et al	TEX
<i>Verbesina</i>	<i>persicifolia</i>	ITURBIDE	Iturbide, 13.71 Km al S, carr a La Purísima.	25	10	1991	Hinton&et al	TEX
<i>Verbesina</i>	<i>persicifolia</i>	LINARES	Linares.	14	10	1980	J. Wussow&G. Landry	TEX
<i>Verbesina</i>	<i>persicifolia</i>	MONTERREY	Cerro de La Silla	6	6	1989	M. Martínez&L. Hernández S.&D. Bogler&J. Bogler	TEX
<i>Verbesina</i>	<i>persicifolia</i>	ND	Chipinque Mesa, SW of Monterrey, motel on Mt	12	10	1985	B. L. Turner&T. J. Ayers&R. W. Scott	TEX
<i>Verbesina</i>	<i>persicifolia</i>	RAYONES	Galeana->Rayones + 19 km	20	10	1990	Hinton et al.	Hinton

<i>Verbesina</i>	<i>persicifolia</i>	SAN PEDRO GARZA GARCÍA	El Chipinque, ca 6 Km al S de Monterrey, camino a la meseta	7	10	1998	J. A. Villarreal&M. A. Carranza P.	TEX
<i>Verbesina</i>	<i>persicifolia</i>	SANTA CATARINA	El Pajonal, below	5	11	1994	Hinton et al.	Hinton
<i>Verbesina</i>	<i>persicifolia</i>	SANTA CATARINA	El Pajonal.	5	11	1994	Hinton&et al	TEX
<i>Verbesina</i>	<i>persicifolia</i>	SANTA CATARINA	Cañón El Diente.	99	10	1961	R. Ford S.	TEX
<i>Verbesina</i>	<i>persicifolia</i>	SANTA CATARINA	Cañón El Diente.	99	10	1961	R. Ford S.	TEX
<i>Verbesina</i>	<i>persicifolia</i>	SANTIAGO	Salto de Agua Cola De Caballo.	22	10	1981	L. J. Dorr&K. C. Nixon&J. M. Poole&D. M. Smith	TEX
<i>Verbesina</i>	<i>rumicifolia</i>	DOCTOR ARROYO	Doctor Arroyo, 15 Km al N.	16	9	1991	J. L. Panero E.	TEX
<i>Verbesina</i>	<i>tamaunuevana</i>	DOCTOR ARROYO	San Josecito, below	3	10	1998	Hinton et al.	Hinton
<i>Verbesina</i>	<i>virginica</i>	GENERAL ZARAGOZA	Zaragoza	19	10	1978	Hinton et al.	Hinton
<i>Verbesina</i>	<i>zaragosana</i>	ARAMBERRI	La Escondida.	23	10	1993	Hinton&et al	TEX
<i>Verbesina</i>	<i>zaragosana</i>	ARAMBERRI	La Escondida.	30	10	1995	Hinton&et al	TEX
<i>Verbesina</i>	<i>zaragosana</i>	ARAMBERRI	Puerto Los Borregos, arroyo.	6	11	1991	Hinton&et al	TEX
<i>Verbesina</i>	<i>zaragosana</i>	GALEANA	Entre Ciénega del Toro y Santa Rosa	3	10	1995	Hinton&et al	TEX
<i>Verbesina</i>	<i>zaragosana</i>	GALEANA	Galeana, 13.345 Km al N, carr a Rayones.	24	10	1995	Hinton&et al	TEX
<i>Verbesina</i>	<i>zaragosana</i>	GALEANA	Galeana, 13.345 Km al N, carr a Rayones.	17	10	1990	Hinton&et al	TEX
<i>Verbesina</i>	<i>zaragosana</i>	GALEANA	Above El Nogal	5	11	1983	Hinton&et al	TEX
<i>Verbesina</i>	<i>zaragosana</i>	GALEANA	Galeana, 16.5 Km al N, carr a Rayones.	11	11	1996	J. L. Panero E.&J. I. Calzada	TEX
<i>Verbesina</i>	<i>zaragosana</i>	GENERAL ZARAGOZA	Zaragoza.	16	10	1993	Hinton&et al	TEX
<i>Verbesina</i>	<i>zaragosana</i>	GENERAL ZARAGOZA	La Encantada, 7.5 Km al S.	15	11	1991	Estrada&J. Frairey&C. M. Schoenfeld&F. Kiss&M. Franklin	TEX
<i>Verbesina</i>	<i>zaragosana</i>	GENERAL ZARAGOZA	La Laguna y Joya de Alardin (El Llano), aproximadamente 15 km de Aramberri hacia Zaragoza	31	10	1998	J. Valdéz R.&M. A. Carranza P.	TEX
<i>Verbesina</i>	<i>zaragosana</i>	RAYONES	Rayones, 4 Km al S.	26	7	1993	B. L. Turner&K. Clary&T. F. Patterson	TEX
<i>Verbesina</i>	<i>zaragosana</i>	GENERAL ZARAGOZA	Zaragoza N of	23	9	1993	Hinton et al.	Hinton
<i>Vernonia</i>	<i>greggii</i> var. <i>ervendbergii</i>	ARAMBERRI	Aramberri, N of	16	6	1990	Hinton et al.	Hinton
<i>Vernonia</i>	<i>greggii</i> var. <i>ervendbergii</i>	ARAMBERRI	Aramberri, N of	1	9	1990	Hinton et al.	Hinton
<i>Vernonia</i>	<i>greggii</i> var. <i>ervendbergii</i>	ARAMBERRI	Aramberri, N of	1	9	1990	Hinton et al.	Hinton
<i>Vernonia</i>	<i>greggii</i> var. <i>ervendbergii</i>	ARAMBERRI	Aramberri, N	16	6	1990	Hinton&et al	TEX
<i>Vernonia</i>	<i>greggii</i> var. <i>ervendbergii</i>	ARAMBERRI	Aramberri, N	1	9	1990	Hinton&et al	TEX
<i>Vernonia</i>	<i>greggii</i> var. <i>ervendbergii</i>	ARAMBERRI	Aramberri, N	1	9	1990	Hinton&et al	TEX

<i>Vernonia</i>	<i>greggii</i> var. <i>ervendbergii</i>	GENERAL ZARAGOZA	Cerro El Viejo	7	7	1992	Hinton et al.	Hinton
<i>Vernonia</i>	<i>greggii</i> var. <i>ervendbergii</i>	GENERAL ZARAGOZA	Potreritos	2	8	1994	Hinton et al.	Hinton
<i>Vernonia</i>	<i>greggii</i> var. <i>ervendbergii</i>	GENERAL ZARAGOZA	Potreritos.	2	8	1994	Hinton&et al	TEX
<i>Vernonia</i>	<i>greggii</i> var. <i>ervendbergii</i>	LINARES	Linares, 25 mi al W, carr a Galeana.	8	9	1962	B. L. Turner&A. M. Powell	TEX
<i>Vernonia</i>	<i>greggii</i> var. <i>ervendbergii</i>	MONTEMORELOS	Trinidad (NUEVO LEON - MONTEMORELOS)	19	8	1939	C. H. Mueller	LL
<i>Vernonia</i>	<i>greggii</i> var. <i>ervendbergii</i>	MONTERREY	Parque Chipinque.	7	9	1948	G. L. Webster&E. Aguirre P.	TEX
<i>Vernonia</i>	<i>greggii</i> var. <i>ervendbergii</i>	MONTERREY	Parque Chipinque, cerca de.	22	5	1960	R. Ford S.	TEX
<i>Vernonia</i>	<i>greggii</i> var. <i>ervendbergii</i>	MONTERREY	Ciudad de Monterrey, Sa madre (NUEVO LEON - MONTERREY)	10	7	1907	C. G. Pringle	LL
<i>Vernonia</i>	<i>greggii</i> var. <i>ervendbergii</i>	MONTERREY	Ciudad Monterrey.	3	7	1933	ND	TEX
<i>Vernonia</i>	<i>greggii</i> var. <i>ervendbergii</i>	MONTERREY	Ciudad de Monterrey, Sa madre (NUEVO LEON - MONTERREY)	25	8	1903	C. G. Pringle	LL
<i>Vernonia</i>	<i>greggii</i> var. <i>ervendbergii</i>	MONTERREY	Ciudad Monterrey, cerca de.	29	5	1889	C. G. Pringle	LL
<i>Vernonia</i>	<i>greggii</i> var. <i>ervendbergii</i>	MONTERREY	Ciudad Monterrey.	28	7	1970	W. H. Imboden	TEX
<i>Vernonia</i>	<i>greggii</i> var. <i>ervendbergii</i>	ND	Chipinque Mesa, SW of Monterrey, motel on Mt	12	10	1985	B. L. Turner&T. J. Ayers&R. W. Scott	TEX
<i>Vernonia</i>	<i>greggii</i> var. <i>ervendbergii</i>	ND	Sa Madre Oriental, 5.2 rd mi W of Cola de Caballo at developed picnic area	3	6	1982	R. D. Worthington	TEX
<i>Vernonia</i>	<i>greggii</i> var. <i>ervendbergii</i>	SAN PEDRO GARZA GARCÍA	El Chipinque, ca 6 Km al S de Monterrey, camino a la meseta	6	7	1998	J. A. Villarreal&M. A. Carranza P.	TEX
<i>Vernonia</i>	<i>greggii</i> var. <i>ervendbergii</i>	SAN PEDRO GARZA GARCÍA	Chipinque.	11	6	1978	J. M. Poole&W. A. Watson	TEX
<i>Vernonia</i>	<i>greggii</i> var. <i>ervendbergii</i>	SAN PEDRO GARZA GARCÍA	Chipinque.	18	7	1971	H. M. Parker	TEX
<i>Vernonia</i>	<i>greggii</i> var. <i>ervendbergii</i>	SANTIAGO	Cola de Caballo, near	12	5	1994	Hinton et al.	Hinton
<i>Vernonia</i>	<i>greggii</i> var. <i>ervendbergii</i>	SANTIAGO	Cola de Caballo, near	12	5	1994	Hinton et al.	Hinton
<i>Vernonia</i>	<i>greggii</i> var. <i>ervendbergii</i>	SANTIAGO	Cola de Caballo, Santiago	12	5	1994	Hinton&et al	TEX
<i>Vernonia</i>	<i>greggii</i> var. <i>ervendbergii</i>	SANTIAGO	Cola de Caballo, Santiago	12	5	1994	Hinton&et al	TEX
<i>Vernonia</i>	<i>greggii</i> var. <i>ervendbergii</i>	SANTIAGO	Potrero Redondo, 18.25 Km al NW, carr a Laguna de Sánchez.	16	8	1939	C. H. Mueller	LL
<i>Vernonia</i>	<i>greggii</i> var. <i>ervendbergii</i>	SANTIAGO	Salto de Agua Cola de Caballo.	21	6	1984	G. J. Steck&M. Visser	TEX
<i>Vernonia</i>	<i>greggii</i> var. <i>ervendbergii</i>	SANTIAGO	Salto de Agua Cola de Caballo.	7	9	1962	B. L. Turner&A. M. Powell	TEX
<i>Vernonia</i>	<i>greggii</i> var. <i>ervendbergii</i>	VILLALDAMA	Sa Gomas, in Canyon El Alamo (NUEVO LEON -	15	8	1988	T. F. Patterson	TEX



				VILLALDAMA)				
<i>Vernonia</i>	<i>greggii</i> var. <i>greggii</i>	ARAMBERRI	La Ascensión, 1.3 mi al N.	27	7	1969	J. A. Mears&H. Mears	TEX
<i>Vernonia</i>	<i>greggii</i> var. <i>greggii</i>	ARAMBERRI	La Escondida, 5 mi al N, carr a Galeana.	4	7	1971	G. C. Chapman&J. Chapman	TEX
<i>Vernonia</i>	<i>greggii</i> var. <i>greggii</i>	DOCTOR ARROYO	Doctor Arroyo, 32 mi al N.	24	10	1974	J. Smith&M. L. Butterwick&M. D. Whalen	LL
<i>Vernonia</i>	<i>greggii</i> var. <i>greggii</i>	DOCTOR ARROYO	San Antonio de Peña Nevada, 9.2 mi al NNE, camino a Zaragoza.	10	10	1984	T. J. Ayers&R. W. Scott	TEX
<i>Vernonia</i>	<i>greggii</i> var. <i>greggii</i>	DOCTOR ARROYO	San Antonio de Peña Nevada, 12, Km, NE,	99	7	1977	C. Wells&G. Nesom	LL
<i>Vernonia</i>	<i>greggii</i> var. <i>greggii</i>	DOCTOR ARROYO	Sn Antonio de Peña Nevada	23	8	1989	G. Nesom&J. Norris	TEX
<i>Vernonia</i>	<i>greggii</i> var. <i>greggii</i>	DOCTOR ARROYO	Capadero El (Capadero Grande)	20	10	1984	J. G. Saunders&K. C. Nixon	TEX
<i>Vernonia</i>	<i>greggii</i> var. <i>greggii</i>	DOCTOR ARROYO	Doctor Arroyo, 17.8 mi al S.	26	10	1981	J. M. Poole&K. C. Nixon&D. Smith	TEX
<i>Vernonia</i>	<i>greggii</i> var. <i>greggii</i>	DOCTOR ARROYO	Doctor Arroyo, 9.5 mi al S.	27	7	1969	J. A. Mears&H. Mears	TEX
<i>Vernonia</i>	<i>greggii</i> var. <i>greggii</i>	DOCTOR ARROYO	Doctor Arroyo, 16.5 mi al S.	27	7	1969	J. A. Mears&H. Mears	TEX
<i>Vernonia</i>	<i>greggii</i> var. <i>greggii</i>	GALEANA	Cerro El Potosí	21	6	1969	Hinton et al.	Hinton
<i>Vernonia</i>	<i>greggii</i> var. <i>greggii</i>	GALEANA	El Carrizo	28	6	1983	Hinton et al.	Hinton
<i>Vernonia</i>	<i>greggii</i> var. <i>greggii</i>	GALEANA	Pablillo, 5 km E of	15	5	1984	Hinton et al.	Hinton
<i>Vernonia</i>	<i>greggii</i> var. <i>greggii</i>	GALEANA	El Lorito->Las Joyas	30	9	1989	Hinton et al.	Hinton
<i>Vernonia</i>	<i>greggii</i> var. <i>greggii</i>	GALEANA	San José del Río, near Sa Infiernillo, cañón San Francisco. aprox 15 Km al NE de Pablillo	2	10	1991	Hinton et al.	Hinton
<i>Vernonia</i>	<i>greggii</i> var. <i>greggii</i>	GALEANA	Río de San José, nr (NUEVO LEON - GALEANA)	4	9	1993	J. Valdéz R.&M. A. Carranza P.&R. Banda S.	TEX
<i>Vernonia</i>	<i>greggii</i> var. <i>greggii</i>	GALEANA	Galeana, 77.65 Km al S, carr a Doctor Arroyo.	19	5	1982	L. J. Dorr&T. L. Atkins	TEX
<i>Vernonia</i>	<i>greggii</i> var. <i>greggii</i>	GALEANA	Carrizos.	28	6	1983	Hinton&et al	TEX
<i>Vernonia</i>	<i>greggii</i> var. <i>greggii</i>	GALEANA	Pablillo.	15	5	1984	Hinton&et al	TEX
<i>Vernonia</i>	<i>greggii</i> var. <i>greggii</i>	GALEANA	Galeana, 15 mi al SW.	22	5	1934	C. H. Mueller&M. T. Mueller	TEX
<i>Vernonia</i>	<i>greggii</i> var. <i>greggii</i>	GALEANA	La Lagunita, (El Orito), 2.67 Km al SW, rumbo a San José de las Joyas.	30	9	1989	Hinton&et al	TEX
<i>Vernonia</i>	<i>greggii</i> var. <i>greggii</i>	GALEANA	Pablillo, 3 mi al N.	27	7	1970	T. Whiffin&J. Grashoff	TEX
<i>Vernonia</i>	<i>greggii</i> var. <i>greggii</i>	GALEANA	Pablillo, 1.5 mi al SW.	21	7	1958	D. S. Correll&I. M. Johnston	TEX
<i>Vernonia</i>	<i>greggii</i> var. <i>greggii</i>	GALEANA	San Francisco Javier, 7.9 mi al E.	4	7	1985	C. P. Cowan&M. A. Luckow&N. Jacobson	TEX
<i>Vernonia</i>	<i>greggii</i> var. <i>greggii</i>	GALEANA	Cerro El Potosí (NUEVO LEON - GALEANA)	21	7	1969	Hinton&et al	TEX

<i>Vernonia</i>	<i>greggii</i> var. <i>greggii</i>	GENERAL ZARAGOZA	Puerto Pino	26	6	1978	Hinton et al.	Hinton
<i>Vernonia</i>	<i>greggii</i> var. <i>greggii</i>	GENERAL ZARAGOZA	Puerto Pino, below Zaragoza.	8	2	1989	Hinton et al.	Hinton TEX
<i>Vernonia</i>	<i>greggii</i> var. <i>greggii</i>	GENERAL ZARAGOZA		24	5	1992	L. Hernández S.&M. Martínez&J. Jiménez	
<i>Vernonia</i>	<i>greggii</i> var. <i>greggii</i>	GENERAL ZARAGOZA	El Pino, (Puerto El Pino).	8	2	1989	Hinton&et al	TEX
<i>Vernonia</i>	<i>greggii</i> var. <i>greggii</i>	GENERAL ZARAGOZA	El Pino, (Puerto El Pino).	26	7	1978	Hinton&et al	TEX
<i>Vernonia</i>	<i>greggii</i> var. <i>greggii</i>	LINARES	Linares, 23.5 mi al W, carr a Galeana.	19	7	1958	D. S. Correll&M. C. Johnston	LL
<i>Vernonia</i>	<i>greggii</i> var. <i>greggii</i>	ND	6.9 mi NNE of La Encantada on rd to Zaragoza. (NUEVO LEON - ND)	26	8	1989	G. Nesom&J. Norris&J. A. Villarreal&M. A. Carranza P.	TEX
<i>Vernonia</i>	<i>greggii</i> var. <i>greggii</i>	ND	Cerro Potosí, lower slopes	27	8	1987	D. Bogler&T. L. Atkins	TEX
<i>Vernonia</i>	<i>greggii</i> var. <i>greggii</i>	SANTIAGO	Cañón La Boca.	20	6	1984	J. A. Villarreal&M. A. Carranza P.&M. Vázquez T.	TEX
<i>Vernonia</i>	<i>greggii</i> var. <i>greggii</i>	VILLALDAMA	At the summit of Sa Gomas	15	8	1988	T. F. Patterson	TEX
<i>Vernonia</i>	<i>obtusa</i> var. <i>obtusa</i>	ARAMBERRI	Cerro Grande	10	8	1986	Hinton et al.	Hinton
<i>Vernonia</i>	<i>obtusa</i> var. <i>obtusa</i>	ARAMBERRI	Cerro Grande	14	9	1986	Hinton et al.	Hinton
<i>Vernonia</i>	<i>obtusa</i> var. <i>obtusa</i>	ARAMBERRI	Aramberri, N of	30	11	1989	Hinton et al.	Hinton
<i>Vernonia</i>	<i>obtusa</i> var. <i>obtusa</i>	ARAMBERRI	La Escondida->Josecito	13	11	1993	Hinton et al.	Hinton
<i>Vernonia</i>	<i>obtusa</i> var. <i>obtusa</i>	ARAMBERRI	Aramberri, N	1	9	1990	Hinton&et al	TEX
<i>Vernonia</i>	<i>obtusa</i> var. <i>obtusa</i>	ARAMBERRI	Aramberri, N	30	11	1989	Hinton&et al	TEX
<i>Vernonia</i>	<i>obtusa</i> var. <i>obtusa</i>	ARAMBERRI	La Escondida->Josecito (NUEVO LEON - ARAMBERRI)	13	11	1993	Hinton&et al	TEX
<i>Vernonia</i>	<i>obtusa</i> var. <i>obtusa</i>	GALEANA	Sa Madre Oriental, ascent of Mesa de La Camisa, about 15 mi SW of Galeana Zaragoza	22	7	1934	C. H. Mueller&M. T. Mueller	TEX
<i>Vernonia</i>	<i>obtusa</i> var. <i>obtusa</i>	GENERAL ZARAGOZA		19	10	1978	Hinton et al.	Hinton
<i>Vernonia</i>	<i>obtusa</i> var. <i>obtusa</i>	GENERAL ZARAGOZA	Cerro El Viejo	22	9	1993	Hinton et al.	Hinton
<i>Vernonia</i>	<i>obtusa</i> var. <i>obtusa</i>	GENERAL ZARAGOZA	General Zaragoza	17	10	1978	Hinton&et al	TEX
<i>Vernonia</i>	<i>obtusa</i> var. <i>obtusa</i>	ITURBIDE	Ebanito, above	1	11	1979	Hinton et al.	Hinton
<i>Vernonia</i>	<i>obtusa</i> var. <i>obtusa</i>	ITURBIDE	Ca 8 mi E of Iturbide	2	11	1980	B. L. Turner&G. L. Turner	TEX
<i>Vernonia</i>	<i>obtusa</i> var. <i>obtusa</i>	ITURBIDE	Iturbide, 25 Km al S, camino a Agua Blanca.	27	10	1982	S. Sundberg&K. C. Nixon&J. Grimes	TEX
<i>Vernonia</i>	<i>obtusa</i> var. <i>obtusa</i>	ITURBIDE	Iturbide, 12.5 Km al S.	27	10	1982	L. J. Dorr&J. Grimes&K. C. Nixon&S. Sundberg	TEX
<i>Vernonia</i>	<i>obtusa</i> var. <i>obtusa</i>	LINARES	Near bridge in Galeana Canyon, Hwy 58 (Linares-San Roberto jct Hwy), 20.4 mi W	23	10	1981	L. J. Dorr&K. C. Nixon&J. M. Poole&D. M. Smith	TEX

			of Linares						
<i>Vernonia</i>	<i>obtusa</i> var. <i>obtusa</i>	LINARES	Above Ebanito	1	12	1979	Hinton&et al	TEX	
<i>Vigethia</i>	<i>mexicana</i>	ARAMBERRI	Aramberri, N of	30	11	1989	Hinton et al.	Hinton	
<i>Vigethia</i>	<i>mexicana</i>	ARAMBERRI	Aramberri, N of	16	6	1990	Hinton et al.	Hinton	
<i>Vigethia</i>	<i>mexicana</i>	ARAMBERRI	Puerto Alamo	11	5	1995	Hinton et al.	Hinton	
<i>Vigethia</i>	<i>mexicana</i>	ARAMBERRI	Aramberri, N	30	11	1989	Hinton&et al	TEX	
<i>Vigethia</i>	<i>mexicana</i>	ARAMBERRI	Aramberri, N	16	6	1990	Hinton&et al	TEX	
<i>Vigethia</i>	<i>mexicana</i>	ARAMBERRI	Alamos.	11	5	1995	Hinton&et al	TEX	
<i>Vigethia</i>	<i>mexicana</i>	GALEANA	Guerrero.	12	5	1994	Hinton&et al	TEX	
<i>Vigethia</i>	<i>mexicana</i>	GALEANA	El Barrial.	3	8	1971	M. Ellis	TEX	
<i>Vigethia</i>	<i>mexicana</i>	GARCÍA	Cañón del Diente, a 4.8 Km (2.9 mi) al S de la carr Monterrey a Cola de Caballo. A pie al WNW de 'diente'.	19	7	1982	C. P. Cowan&J. Valdéz R.	TEX	
<i>Vigethia</i>	<i>mexicana</i>	MONTEMORELOS	Parque Nacional Cumbres de Monterrey.	2	11	1978	J. García P.&A. Delgado S.	TEX	
<i>Vigethia</i>	<i>mexicana</i>	MONTERREY	Parque Chipinque.	2	6	1978	B. L. Turner	LL	
<i>Vigethia</i>	<i>mexicana</i>	MONTERREY	Parque Chipinque, 1 mi al E.	99	9	1960	R. Ford S.	TEX	
<i>Vigethia</i>	<i>mexicana</i>	MONTERREY	Ciudad Monterrey, cerca de.	99	7	1933	C. H. Mueller&M. T. Mueller	TEX	
<i>Vigethia</i>	<i>mexicana</i>	MONTERREY	Ciudad Monterrey, cerca de.	26	5	1908	C. G. Pringle	LL	
<i>Vigethia</i>	<i>mexicana</i>	MONTERREY	Ciudad Monterrey.	19	5	1989	W. A. Weber	TEX	
<i>Vigethia</i>	<i>mexicana</i>	MONTERREY	Ciudad Monterrey, 30 mi al SSW.	2	6	1978	B. L. Turner	LL	
<i>Vigethia</i>	<i>mexicana</i>	ND	13 Km SW of El Cercado (jct of Horsetail Falls rd & Monterrey Hwy) and about 8 Km by winding rd above falls	8	11	1972	T. L. Wendt&F. Chiang C.&M. C. Johnston	LL	
<i>Vigethia</i>	<i>mexicana</i>	ND	Sa Madre Oriental, 5.2 rd mi W of Cola de Caballo at developed picnic area	3	6	1982	R. D. Worthington	TEX	
<i>Vigethia</i>	<i>mexicana</i>	ND	Sa Gomas, on N-facing slopes in the Cañón El Alamo, in the Mts just W of El Potrero	16	10	1993	L. A. Prather&T. F. Patterson&A. L. Hempel&C. Ferguson&J. Clement&H. Kim	TEX	
<i>Vigethia</i>	<i>mexicana</i>	SAN PEDRO GARZA GARCÍA	Chipinque.	11	6	1978	J. M. Poole&W. A. Watson	TEX	
<i>Vigethia</i>	<i>mexicana</i>	SANTIAGO	El Cercado	12	5	1994	Hinton et al.	Hinton	
<i>Vigethia</i>	<i>mexicana</i>	SANTIAGO	Puerto Guerrero, above	12	5	1994	Hinton et al.	Hinton	
<i>Vigethia</i>	<i>mexicana</i>	SANTIAGO	El Cercado (NUEVO LEON - SANTIAGO)	12	5	1994	Hinton&et al	TEX	
<i>Vigethia</i>	<i>mexicana</i>	SANTIAGO	Potrero Redondo, 34.56 Km al E, carr a Las Adjuntas.	24	8	1939	C. H. Muller	LL	

<i>Vigethia</i>	<i>mexicana</i>	SANTIAGO	5 Km al W de la carr Méx 85 sobre la carr a la cascada Cola de Caballo	18	8	1992	J. L. Panero E.	TEX
<i>Vigethia</i>	<i>mexicana</i>	SANTIAGO	Along rd from Potrero Redondo to Dos Adjuntas	10	8	1988	T. F. Patterson	TEX
<i>Vigethia</i>	<i>mexicana</i>	SANTIAGO	Along rd from Potrero Redondo to Dos Adjuntas	10	8	1988	T. F. Patterson	TEX
<i>Vigethia</i>	<i>mexicana</i>	SANTIAGO	Salto de Agua Cola de Caballo.	99	99	1982	L. Lowrey&R. Jordan	TEX
<i>Vigethia</i>	<i>mexicana</i>	SANTIAGO	Salto de Agua Cola de Caballo.	22	5	1974	R. Sanders	LL
<i>Vigethia</i>	<i>mexicana</i>	SANTIAGO	13 Km al W de la carr Méx 85 sobre la carr a la cascada Cola de Caballo	18	8	1992	J. L. Panero E.	TEX
<i>Vigethia</i>	<i>mexicana</i>	SANTIAGO	Salto de Agua Cola de Caballo, 3.445 Km al NE, carr a El Cercado.	12	9	1984	D. M. Spooner	TEX
<i>Vigethia</i>	<i>mexicana</i>	SANTIAGO	Cañón La Boca.	20	6	1984	J. A. Villarreal&M. A. Carranza P.&M. Vázquez T.	TEX
<i>Vigethia</i>	<i>mexicana</i>	VILLALDAMA	Sa Gomas, in Canyon El Alamo (NUEVO LEON - VILLALDAMA)	15	8	1988	T. F. Patterson	TEX
<i>Vigethia</i>	<i>mexicana</i>	VILLALDAMA	5 mi W of El Alamo, just W of Potrero, ca 35 Km WSW of Sabinas Hidalgo	1	6	1978	B. L. Turner	LL
<i>Viguiera</i>	<i>adenophylla</i>	ARAMBERRI	Cerro Grande	14	9	1986	Hinton et al.	Hinton
<i>Viguiera</i>	<i>adenophylla</i>	ARAMBERRI	Cerro Grande	14	9	1986	Hinton et al.	Hinton
<i>Viguiera</i>	<i>adenophylla</i>	DOCTOR ARROYO	Ca 35 mi NE of Dr Arroyo, NE of San Antonio Peña Nevada, NW side of Cerro Peña Nevada, along rd ca 0.5 mi S of El Puerto.	15	9	1988	G. Nesom&J. Wells	TEX
<i>Viguiera</i>	<i>adenophylla</i>	DOCTOR ARROYO	Sn Antonio de Peña Nevada	23	8	1989	G. Nesom&J. Norris&J. A. Villarreal&M. A. Carranza P.	TEX
<i>Viguiera</i>	<i>adenophylla</i>	GALEANA	Agua Blanca->San Miguel	28	8	1991	Hinton et al.	Hinton
<i>Viguiera</i>	<i>adenophylla</i>	GALEANA	Agua Blanca->San Miguel	28	8	1991	Hinton et al.	Hinton
<i>Viguiera</i>	<i>adenophylla</i>	GALEANA	La Purísima, above	25	10	1991	Hinton et al.	Hinton
<i>Viguiera</i>	<i>adenophylla</i>	GALEANA	Agua Blanca.	28	8	1991	Hinton&et al	TEX
<i>Viguiera</i>	<i>adenophylla</i>	GALEANA	Agua Blanca.	28	8	1991	Hinton&et al	TEX
<i>Viguiera</i>	<i>adenophylla</i>	GENERAL ZARAGOZA	Cerro El Viejo	22	9	1993	Hinton et al.	Hinton
<i>Viguiera</i>	<i>adenophylla</i>	GENERAL ZARAGOZA	San Josecito->La Cieneguita	3	10	1998	Hinton et al.	Hinton
<i>Viguiera</i>	<i>adenophylla</i>	GENERAL ZARAGOZA	El Pame->La Joya	3	10	1998	Hinton et al.	Hinton
<i>Viguiera</i>	<i>adenophylla</i>	GENERAL ZARAGOZA	San Josecito, 5.43 Km al SW, camino a La Cieneguita.	3	10	1998	Hinton&et al	TEX
<i>Viguiera</i>	<i>adenophylla</i>	GENERAL	El Pame, 3.44 Km	3	10	1998	Hinton&et al	TEX

		ZARAGOZA	al SE, carr a La Joya de San Diego.						
<i>Viguiera</i>	<i>adenophylla</i>	ITURBIDE	Above La Purísima	25	10	1991	Hinton&et al	TEX	
<i>Viguiera</i>	<i>adenophylla</i>	MONTEMORELOS	La Trinidad (NUEVO LEON - MONTEMORELOS)	9	8	1988	T. F. Patterson	TEX	
<i>Viguiera</i>	<i>adenophylla</i>	ND	Ca 30 mi NE of Dr Arroyo, along Hwy 29 along the first pass (NUEVO LEON - ND)	9	9	1971	J. S. Henrickson&S. Sundberg	LL	
<i>Viguiera</i>	<i>adenophylla</i>	SAN PEDRO GARZA GARCÍA	Chipinque	99	9	1960	R. Ford S.	TEX	
<i>Viguiera</i>	<i>adenophylla</i>	SANTIAGO	Areas cercanas Cola de Caballo (NUEVO LEON - SANTIAGO)	31	10	1989	J. A. Villareal Q.&M. A. Carranza P.	TEX	
<i>Viguiera</i>	<i>adenophylla</i>	SANTIAGO	Transecto Laguna de Sánchez-Cañón la Boca-Cola de Caballo	99	10	1992	J. A. Villareal Q.&M. A. Carranza P.	TEX	
<i>Viguiera</i>	<i>adenophylla</i>	SANTIAGO	Cañón La Boca.	10	9	1983	J. A. Villareal Q.&M. A. Carranza P.&M. Moreno	TEX	
<i>Viguiera</i>	<i>cordata</i>	ITURBIDE	Above La Purísima	25	10	1991	Hinton&et al	TEX	
<i>Viguiera</i>	<i>cordifolia</i> var. <i>cordifolia</i>	GALEANA	Cerro El Gallo	25	10	1987	Hinton et al.		Hinton
<i>Viguiera</i>	<i>cordifolia</i> var. <i>latisquama</i>	DOCTOR ARROYO	Sn Antonio de Peña Nevada	23	8	1989	G. Nesom&J. Norris&J. A. Villarreal&M. A. Carranza P.	TEX	
<i>Viguiera</i>	<i>cordifolia</i> var. <i>latisquama</i>	GALEANA	Ciénega del Toro->Santa Rosa	3	10	1995	Hinton et al.		Hinton
<i>Viguiera</i>	<i>cordifolia</i> var. <i>latisquama</i>	GALEANA	SW of Laguna de Labradores	11	10	2003	Hinton et al.		Hinton
<i>Viguiera</i>	<i>cordifolia</i> var. <i>latisquama</i>	GALEANA	SW of Laguna de Labradores	31	10	2003	Hinton et al.		Hinton
<i>Viguiera</i>	<i>cordifolia</i> var. <i>latisquama</i>	GALEANA	Entre Ciénega del Toro y Santa Rosa	3	10	1995	Hinton&et al	TEX	
<i>Viguiera</i>	<i>cordifolia</i> var. <i>latisquama</i>	GALEANA	Pabillo, 2.6 mi al SW.	29	8	1982	C. P. Cowan	TEX	
<i>Viguiera</i>	<i>cordifolia</i> var. <i>latisquama</i>	GENERAL ZARAGOZA	Puerto Pino, below	3	10	1998	Hinton et al.		Hinton
<i>Viguiera</i>	<i>cordifolia</i> var. <i>latisquama</i>	GENERAL ZARAGOZA	El Pino, (Puerto El Pino).	3	10	1998	Hinton&et al	TEX	
<i>Viguiera</i>	<i>cordifolia</i> var. <i>latisquama</i>	SANTIAGO	Los Lirios->La Jacinta	15	9	1995	Hinton&et al	TEX	
<i>Viguiera</i>	<i>dentata</i>	ARAMBERRI	Cerro Grande	13	10	1986	Hinton et al.		Hinton
<i>Viguiera</i>	<i>dentata</i>	ARAMBERRI	Cerro Grande	19	10	1986	Hinton et al.		Hinton
<i>Viguiera</i>	<i>dentata</i>	ARAMBERRI	Aramberri, N of	23	11	1989	Hinton et al.		Hinton
<i>Viguiera</i>	<i>dentata</i>	ARAMBERRI	Aramberri, N of	23	11	1989	Hinton et al.		Hinton
<i>Viguiera</i>	<i>dentata</i>	ARAMBERRI	La Escondida, S of	16	10	1993	Hinton et al.		Hinton
<i>Viguiera</i>	<i>dentata</i>	ARAMBERRI	Ascención->La Escondida	23	10	1993	Hinton et al.		Hinton
<i>Viguiera</i>	<i>dentata</i>	ARAMBERRI	Ascención->La Escondida	23	10	1993	Hinton et al.		Hinton
<i>Viguiera</i>	<i>dentata</i>	ARAMBERRI	La Escondida, S of	16	10	1993	Hinton et al.		Hinton
<i>Viguiera</i>	<i>dentata</i>	DOCTOR ARROYO	Margaritas, near	1	8	1990	Hinton et al.		Hinton
<i>Viguiera</i>	<i>dentata</i>	GALEANA	Las Norias	26	10	1978	Hinton et al.		Hinton
<i>Viguiera</i>	<i>dentata</i>	GALEANA	Galeana, near	5	11	1980	Hinton et al.		Hinton

<i>Viguiera</i>	<i>dentata</i>	GALEANA	La Laguna	29	9	1983	Hinton et al.	Hinton
<i>Viguiera</i>	<i>dentata</i>	GALEANA	La Cuesta	18	10	1983	Hinton et al.	Hinton
<i>Viguiera</i>	<i>dentata</i>	GALEANA	El Sauce	16	10	1988	Hinton et al.	Hinton
<i>Viguiera</i>	<i>dentata</i>	GALEANA	Rancho Aguililla, near	17	8	1989	Hinton et al.	Hinton
<i>Viguiera</i>	<i>dentata</i>	GALEANA	Rancho Aguililla	10	9	1989	Hinton et al.	Hinton
<i>Viguiera</i>	<i>dentata</i>	GALEANA	La Becerra, above	23	9	1989	Hinton et al.	Hinton
<i>Viguiera</i>	<i>dentata</i>	GALEANA	Rancho Aguililla	27	9	1990	Hinton et al.	Hinton
<i>Viguiera</i>	<i>dentata</i>	GALEANA	San José del Río, near	2	10	1991	Hinton et al.	Hinton
<i>Viguiera</i>	<i>dentata</i>	GALEANA	La Poza->Río de San José	1	11	1991	Hinton et al.	Hinton
<i>Viguiera</i>	<i>dentata</i>	GALEANA	La Poza->Río de San José	1	11	1991	Hinton et al.	Hinton
<i>Viguiera</i>	<i>dentata</i>	GALEANA	San Ignacio de Texas, S of	19	8	1992	Hinton et al.	Hinton
<i>Viguiera</i>	<i>dentata</i>	GALEANA	San Ignacio de Texas, S of	19	8	1992	Hinton et al.	Hinton
<i>Viguiera</i>	<i>dentata</i>	GALEANA	Highway->Potrero Prieto	7	11	2003	Hinton et al.	Hinton
<i>Viguiera</i>	<i>dentata</i>	GENERAL ZARAGOZA	Cerro El Viejo	12	10	1992	Hinton et al.	Hinton
<i>Viguiera</i>	<i>dentata</i>	GENERAL ZARAGOZA	Zaragoza, W of	16	10	1993	Hinton et al.	Hinton
<i>Viguiera</i>	<i>dentata</i>	VILLALDAMA	Villa Aldama- >Monterrey	3	6	1994	Hinton et al.	Hinton
<i>Viguiera</i>	<i>dentata</i> var. <i>dentata</i>	ARAMBERRI	Aramberri, N	23	11	1989	Hinton&et al	TEX
<i>Viguiera</i>	<i>dentata</i> var. <i>dentata</i>	ARAMBERRI	Aramberri, N	23	11	1989	Hinton&et al	TEX
<i>Viguiera</i>	<i>dentata</i> var. <i>dentata</i>	ARAMBERRI	La Escondida.	16	10	1993	Hinton&et al	TEX
<i>Viguiera</i>	<i>dentata</i> var. <i>dentata</i>	ARAMBERRI	La Escondida.	16	10	1993	Hinton&et al	TEX
<i>Viguiera</i>	<i>dentata</i> var. <i>dentata</i>	ARAMBERRI	La Ascensión, 14.135 Km al S, carr a La Escondida.	23	10	1993	Hinton&et al	TEX
<i>Viguiera</i>	<i>dentata</i> var. <i>dentata</i>	ARAMBERRI	La Ascensión, 14.135 Km al S, carr a La Escondida.	23	10	1993	Hinton&et al	TEX
<i>Viguiera</i>	<i>dentata</i> var. <i>dentata</i>	CERRALVO	Parque El Sabinal al W de Cerralvo	11	11	1994	J. A. Villareal Q.&M. A. Carranza P.	TEX
<i>Viguiera</i>	<i>dentata</i> var. <i>dentata</i>	DOCTOR ARROYO	Doctor Arroyo, 29 mi al N.	24	10	1974	M. L. Butterwick&J. Smith&M. D. Whalen	TEX
<i>Viguiera</i>	<i>dentata</i> var. <i>dentata</i>	GALEANA	Río de San José, nr (NUEVO LEON - GALEANA)	2	10	1991	Hinton&et al	TEX
<i>Viguiera</i>	<i>dentata</i> var. <i>dentata</i>	GALEANA	La Poza, 21.375 Km al SE, carr a Río de San José.	11	1	1991	Hinton&et al	TEX
<i>Viguiera</i>	<i>dentata</i> var. <i>dentata</i>	GALEANA	La Poza, 21.375 Km al SE, carr a Río de San José.	1	11	1991	Hinton&et al	TEX
<i>Viguiera</i>	<i>dentata</i> var. <i>dentata</i>	GALEANA	San Ignacio de Texas.	19	8	1992	Hinton&et al	TEX
<i>Viguiera</i>	<i>dentata</i> var. <i>dentata</i>	GALEANA	San Ignacio de Texas.	19	8	1992	Hinton&et al	TEX
<i>Viguiera</i>	<i>dentata</i> var. <i>dentata</i>	GALEANA	Galeana, 2 mi al W, Hwy 60.	20	10	1979	M. J. Warnock&M. Flores	TEX
<i>Viguiera</i>	<i>dentata</i> var. <i>dentata</i>	GALEANA	La Laguna (NUEVO LEON - GALEANA)	29	9	1983	Hinton&et al	TEX

<i>Viguiera</i>	<i>dentata</i> var. <i>dentata</i>	GALEANA	La Presita de Berlanga, 6 Km al S.	19	10	1986	Hinton&et al	TEX
<i>Viguiera</i>	<i>dentata</i> var. <i>dentata</i>	GALEANA	Galeana, 2 mi al S, Hwy 58.	4	7	1985	C. P. Cowan&M. A. Luckow&N. Jacobson	TEX
<i>Viguiera</i>	<i>dentata</i> var. <i>dentata</i>	GALEANA	Samaniego y La Becerra.	23	9	1989	Hinton&et al	TEX
<i>Viguiera</i>	<i>dentata</i> var. <i>dentata</i>	GALEANA	El Aguillilla, cerca de.	17	8	1989	Hinton&et al	TEX
<i>Viguiera</i>	<i>dentata</i> var. <i>dentata</i>	GALEANA	El Aguillilla	31	7	1990	Hinton&et al	TEX
<i>Viguiera</i>	<i>dentata</i> var. <i>dentata</i>	GALEANA	El Aguillilla	10	9	1989	Hinton&et al	TEX
<i>Viguiera</i>	<i>dentata</i> var. <i>dentata</i>	GALEANA	San Roberto, 5 mi al N, Hwy 57.	6	8	1965	T. F. Stuessy	TEX
<i>Viguiera</i>	<i>dentata</i> var. <i>dentata</i>	GENERAL ZARAGOZA	Zaragoza.	16	10	1993	Hinton&et al	TEX
<i>Viguiera</i>	<i>dentata</i> var. <i>dentata</i>	LINARES	Linares, 31.1 mi al W, camino a Entronque San Roberto.	23	10	1981	J. M. Poole&K. C. Nixon&D. Smith	TEX
<i>Viguiera</i>	<i>dentata</i> var. <i>dentata</i>	ND	Ca 18 mi E of San Roberto Junction along Hwy 60, 0.5 mi N of intersection to Dr Arroyo. E side of rd	2	11	1980	B. L. Turner&G. L. Turner	TEX
<i>Viguiera</i>	<i>dentata</i> var. <i>dentata</i>	SAN PEDRO GARZA GARCÍA	Colonia del Valle.	99	11	1960	R. Ford S.	TEX
<i>Viguiera</i>	<i>dentata</i> var. <i>dentata</i>	SANTA CATARINA	Cañón La Huasteca.	28	10	1944	A. Hernández C.&J. A. Honey B.&F. A. Barkley	TEX
<i>Viguiera</i>	<i>dentata</i> var. <i>dentata</i>	VILLALDAMA	Ciudad de Villa Aldama, 50.165 Km al S, carr a Ciudad Monterrey.	3	6	1994	Hinton&et al	TEX
<i>Viguiera</i>	<i>greggii</i>	GALEANA	Los Sauces	5	11	1980	Hinton et al.	Hinton
<i>Viguiera</i>	<i>greggii</i>	GALEANA	Cerro El Potosí, SW slope of	28	8	1983	Hinton et al.	Hinton
<i>Viguiera</i>	<i>greggii</i>	GALEANA	Cerro El Potosí, 4 km N of	30	8	1984	Hinton et al.	Hinton
<i>Viguiera</i>	<i>greggii</i>	GALEANA	Rancho Aguillilla, near	16	9	1989	Hinton et al.	Hinton
<i>Viguiera</i>	<i>greggii</i>	GALEANA	SW of Laguna de Labradores	11	10	2003	Hinton et al.	Hinton
<i>Viguiera</i>	<i>greggii</i>	GALEANA	El Aguillilla, cerca de.	16	9	1989	Hinton&et al	TEX
<i>Viguiera</i>	<i>linearis</i>	ARAMBERRI	Canon de los Capulines above San Enrique, Hacienda San José de Raices. Mpio de Derrumbadero	9	8	1935	C. H. Mueller	TEX
<i>Viguiera</i>	<i>multiflora</i> var. <i>multiflora</i>	ARAMBERRI	La Escondida->Josecito	13	11	1993	Hinton et al.	Hinton
<i>Viguiera</i>	<i>multiflora</i> var. <i>multiflora</i>	ARAMBERRI	La Escondida-> Josécito (NUEVO LEON - ARAMBERRI)	13	11	1993	Hinton&et al	TEX
<i>Viguiera</i>	<i>potosina</i>	ARAMBERRI	San Juan Puente y Avilés	2	8	1980	Hinton et al.	Hinton
<i>Viguiera</i>	<i>potosina</i>	ARAMBERRI	San Juan Puente y Avilés, near	6	9	1995	Hinton et al.	Hinton
<i>Viguiera</i>	<i>potosina</i>	ARAMBERRI	San Juan Puente y Avilés, near	9	9	1996	Hinton et al.	Hinton

<i>Viguiera</i>	<i>potosina</i>	ARAMBERRI	San Juan de Avilés, nr.	6	9	1995	Hinton&et al	TEX
<i>Viguiera</i>	<i>potosina</i>	ARAMBERRI	San Juan de Avilés.	3	8	1980	Hinton&et al	TEX
<i>Viguiera</i>	<i>potosina</i>	ARAMBERRI	San Juan de Avilés, nr.	9	9	1996	Hinton&et al	TEX
<i>Viguiera</i>	<i>stenoloba</i>	ARAMBERRI	La Ascensión, 4 mi al N.	15	7	1971	S. Sanderson	TEX
<i>Viguiera</i>	<i>stenoloba</i>	ARAMBERRI	Sandía (Sandía El Grande), cerca de.	18	9	1980	Hinton&et al	TEX
<i>Viguiera</i>	<i>stenoloba</i>	ARAMBERRI	Sandía (Sandía El Grande), cerca de.	17	5	1992	Hinton&et al	TEX
<i>Viguiera</i>	<i>stenoloba</i>	DOCTOR ARROYO	Doctor Arroyo, 29 mi al N.	24	10	1974	M. L. Butterwick&J. Smith&M. D. Whalen	LL
<i>Viguiera</i>	<i>stenoloba</i>	GALEANA	Cerro El Potosí, ladera SW.	28	8	1983	Hinton&et al	TEX
<i>Viguiera</i>	<i>stenoloba</i>	GALEANA	Catarino Rodriguez, (El Potosí).	26	5	1983	Hinton&et al	TEX
<i>Viguiera</i>	<i>stenoloba</i>	GALEANA	Catarino Rodriguez, (El Potosí).	30	9	1989	Hinton&et al	TEX
<i>Viguiera</i>	<i>stenoloba</i>	GALEANA	Cerro El Potosí, ladera W.	29	6	1983	Hinton&et al	TEX
<i>Viguiera</i>	<i>stenoloba</i>	GALEANA	Arroyo Hondo, Hacienda San José de Raíces	1	8	1935	C. H. Muller	TEX
<i>Viguiera</i>	<i>stenoloba</i>	GALEANA	San Francisco de los Blancos, cerca de.	13	5	1992	Hinton&et al	TEX
<i>Viguiera</i>	<i>stenoloba</i>	GALEANA	El Aguillilla, cerca de.	16	9	1989	Hinton&et al	TEX
<i>Viguiera</i>	<i>stenoloba</i>	GARCÍA	Grutas de García.	99	11	1960	R. Ford S.	TEX
<i>Viguiera</i>	<i>stenoloba</i>	ND	Just N of Estación Microondas Mariposa; about 3 Km from Coahuila line near Monterrey-Salttillo Hwy	24	5	1973	M. C. Johnston&T. L. Wendt&F. Chiang C.	LL
<i>Wedelia</i>	<i>ayerscottiana</i>	ARAMBERRI	Aramberri, N of	1	9	1990	Hinton et al.	Hinton
<i>Wedelia</i>	<i>ayerscottiana</i>	ARAMBERRI	Aramberri, N	1	9	1990	Hinton&et al	TEX
<i>Wedelia</i>	<i>ayerscottiana</i>	GALEANA	El Carrizo, above	16	10	1983	Hinton et al.	Hinton
<i>Wedelia</i>	<i>ayerscottiana</i>	GALEANA	El Sauce	16	10	1988	Hinton et al.	Hinton
<i>Wedelia</i>	<i>ayerscottiana</i>	GALEANA	Iturbide->Agua Blanca	21	8	1991	Hinton et al.	Hinton
<i>Wedelia</i>	<i>ayerscottiana</i>	GALEANA	Agua Blanca->San Miguel	28	8	1991	Hinton et al.	Hinton
<i>Wedelia</i>	<i>ayerscottiana</i>	GALEANA	Agua Blanca.	28	8	1991	Hinton&et al	TEX
<i>Wedelia</i>	<i>ayerscottiana</i>	GALEANA	Carrizos.	16	10	1983	H. et al.	TEX
<i>Wedelia</i>	<i>ayerscottiana</i>	GALEANA	Galeana, 5 Km al S.	5	6	1981	B. Hinton	TEX
<i>Wedelia</i>	<i>ayerscottiana</i>	ITURBIDE	Iturbide->Camarones	6	9	1991	Hinton et al.	Hinton
<i>Wedelia</i>	<i>ayerscottiana</i>	ITURBIDE	Iturbide --> Agua Blanca	21	8	1991	Hinton&et al	TEX
<i>Wedelia</i>	<i>ayerscottiana</i>	ITURBIDE	Iturbide -> Camarones	6	9	1991	Hinton&et al	TEX
<i>Wedelia</i>	<i>ayerscottiana</i>	LINARES	Linares, 16 mi al W, carr a Galeana.	8	9	1962	B. L. Turner&A. M. Powell	TEX
<i>Wedelia</i>	<i>ayerscottiana</i>	MONTEMORELOS	5 Km SE of La Trinidad, on the E	99	8	1988	T. F. Patterson	TEX



<i>Wedelia</i>	<i>ayerscottiana</i>	MONTEMORELOS	side of Sa Cebolla, near Ojo de Agua 5 Km SE of La Trinidad, on the E side of Sa Cebolla, near Ojo de Agua	7	8	1988	T. F. Patterson	TEX
<i>Wedelia</i>	<i>ayerscottiana</i>	MONTEMORELOS	5 Km SE of La Trinidad, on the E side of Sa Cebolla, near Ojo de Agua	7	8	1988	T. F. Patterson	TEX
<i>Wedelia</i>	<i>ayerscottiana</i>	MONTEMORELOS	Cañón Los Positos, on the rd to La Trinidad	9	9	1992	T. F. Patterson&A. LeDuc D.&J. A. Soule	TEX
<i>Wedelia</i>	<i>ayerscottiana</i>	MONTERREY	Ciudad Monterrey.	22	12	1987	L. E. Brown	TEX
<i>Wedelia</i>	<i>ayerscottiana</i>	Villa de Santiago	Los Lirios->El Cercado	29	7	1995	Hinton et al.	Hinton TEX
<i>Wedelia</i>	<i>hispida</i>	ALLENDE	Ciudad de Allende, 2 mi al S.	13	10	1980	J. Wussow&G. Landry	Hinton TEX
<i>Wedelia</i>	<i>hispida</i>	ARAMBERRI	Aramberri, N of	16	6	1990	Hinton et al.	Hinton
<i>Wedelia</i>	<i>hispida</i>	ARAMBERRI	Aramberri, N of	1	9	1990	Hinton et al.	Hinton
<i>Wedelia</i>	<i>hispida</i>	ARAMBERRI	Aramberri, N of	1	9	1990	Hinton et al.	Hinton
<i>Wedelia</i>	<i>hispida</i>	ARAMBERRI	Aramberri- >Lampazos	24	6	1991	Hinton et al.	Hinton
<i>Wedelia</i>	<i>hispida</i>	ARAMBERRI	Ascención->La Escondida	23	10	1993	Hinton et al.	Hinton
<i>Wedelia</i>	<i>hispida</i>	ARAMBERRI	Aramberri- >Lampazos + 9 Km	6	9	1995	Hinton et al.	Hinton TEX
<i>Wedelia</i>	<i>hispida</i>	ARAMBERRI	Aramberri, N	16	6	1990	Hinton&et al	TEX
<i>Wedelia</i>	<i>hispida</i>	ARAMBERRI	Aramberri, N	1	9	1990	Hinton&et al	TEX
<i>Wedelia</i>	<i>hispida</i>	ARAMBERRI	Aramberri, N	1	9	1990	Hinton&et al	TEX
<i>Wedelia</i>	<i>hispida</i>	ARAMBERRI	Aramberri, 28.155 mi al NE, rumbo a Lampazos.	6	9	1995	Hinton&et al	TEX
<i>Wedelia</i>	<i>hispida</i>	ARAMBERRI	Aramberri, 28.155 mi al NE, rumbo a Lampazos.	24	6	1991	Hinton&et al	TEX
<i>Wedelia</i>	<i>hispida</i>	ARAMBERRI	La Ascensión, 14.135 Km al S, carr a La Escondida.	23	10	1993	Hinton&et al	TEX
<i>Wedelia</i>	<i>hispida</i>	BUSTAMANTE	Sa Gomas, Bustamante Canyon, S exposure	12	8	1988	T. F. Patterson	TEX
<i>Wedelia</i>	<i>hispida</i>	BUSTAMANTE	Bustamante, 1.4 Km al N.	15	3	1983	C. P. Cowan&K. C. Nixon	TEX
<i>Wedelia</i>	<i>hispida</i>	GALEANA	Ciénega del Toro- >Santa Rosa	3	5	1992	Hinton et al.	Hinton
<i>Wedelia</i>	<i>hispida</i>	GALEANA	Galeana- >Rayones + 5 Km	27	6	1994	Hinton et al.	Hinton
<i>Wedelia</i>	<i>hispida</i>	GALEANA	El Taray, 2.69 Km al NW, carr a Santa Ana.	2	7	1934	C. H. Mueller&M. T. Mueller	TEX
<i>Wedelia</i>	<i>hispida</i>	GALEANA	Entre Ciénega del Toro y Santa Rosa	3	5	1992	Hinton&et al	TEX
<i>Wedelia</i>	<i>hispida</i>	GALEANA	Galeana, 13.345 Km al N, carr a Rayones.	27	6	1994	Hinton&et al	TEX
<i>Wedelia</i>	<i>hispida</i>	GALEANA	Galeana, 13.345 Km al N, carr a Rayones.	24	10	1995	Hinton&et al	TEX

<i>Wedelia</i>	<i>hispida</i>	GALEANA	Galeana, 13.345 Km al N, carr a Rayones.	17	10	1990	Hinton&et al	TEX
<i>Wedelia</i>	<i>hispida</i>	GALEANA	Puente de Dios, 1 mi al E.	26	7	1993	B. L. Turner&K. Clary&T. F. Patterson	TEX
<i>Wedelia</i>	<i>hispida</i>	GENERAL ZARAGOZA	Ca 2 mi NE of Puerto Pinos on NE side of Cerro Peña Nevada, along rd from San Antonio Peña Nevada to Zaragoza	25	8	1989	G. Nesom&J. Norris&J. A. Villarreal&M. A. Carranza P.	TEX
<i>Wedelia</i>	<i>hispida</i>	HIGUERAS	Km 65 de la carr de cuota Monterrey-Nuevo Laredo	30	1	1998	J. L. Panero E.&J. Francisco O.&S. L. Johnson&B. Crozier	TEX
<i>Wedelia</i>	<i>hispida</i>	ITURBIDE	Las Anacuas	12	5	1980	Hinton et al.	Hinton
<i>Wedelia</i>	<i>hispida</i>	ITURBIDE	Iturbide->La Purísima	25	10	1991	Hinton et al.	Hinton
<i>Wedelia</i>	<i>hispida</i>	ITURBIDE	La Mentira, (Las Anacuas).	12	5	1980	Hinton&et al	TEX
<i>Wedelia</i>	<i>hispida</i>	ITURBIDE	Iturbide, 13.71 Km al S, carr a La Purísima.	25	10	1991	Hinton&et al	TEX
<i>Wedelia</i>	<i>hispida</i>	LAMPAZOS DE NARANJO	Pichacho Carrizal	19	8	1988	T. F. Patterson	TEX
<i>Wedelia</i>	<i>hispida</i>	MONTEMORELOS	Parque Nacional Cumbres de Monterrey.	2	11	1978	J. García P.&A. Delgado S.	TEX
<i>Wedelia</i>	<i>hispida</i>	MONTERREY	Ciudad Monterrey.	12	5	1960	R. Ford S.	TEX
<i>Wedelia</i>	<i>hispida</i>	MONTERREY	Ciudad Monterrey.	18	7	1933	C. H. Mueller&M. T. Mueller	TEX
<i>Wedelia</i>	<i>hispida</i>	MONTERREY	Ciudad Monterrey, cerca de.	25	2	1946	J. C. Johnson&F. A. Barkley	TEX
<i>Wedelia</i>	<i>hispida</i>	MONTERREY	Ciudad Monterrey, cerca de.	29	6	1944	C. L. Fernández C.&F. A. Barkley	TEX
<i>Wedelia</i>	<i>hispida</i>	MONTERREY	Ciudad Monterrey, 10 mi al W.	5	9	1948	G. L. Webster&E. Aguirre P.	TEX
<i>Wedelia</i>	<i>hispida</i>	MONTERREY	Ciudad Monterrey, 78 Km al N, Hwy 85.	25	4	1976	R. Sanders&J. B. Harborne	TEX
<i>Wedelia</i>	<i>hispida</i>	MONTERREY	Ciudad Monterrey, 2 mi al N.	27	5	1966	J. S. Wilson	TEX
<i>Wedelia</i>	<i>hispida</i>	RAYONES	Galeana->Rayones + 24 km	17	10	1990	Hinton et al.	Hinton
<i>Wedelia</i>	<i>hispida</i>	RAYONES	Rayones, near	15	6	1993	Hinton et al.	Hinton
<i>Wedelia</i>	<i>hispida</i>	RAYONES	Galeana->Rayones	24	10	1995	Hinton et al.	Hinton
<i>Wedelia</i>	<i>hispida</i>	RAYONES	Santa Rosa->Rayones	14	9	1996	Hinton et al.	Hinton
<i>Wedelia</i>	<i>hispida</i>	RAYONES	Santa Rosa -> Rayones	14	9	1996	Hinton&et al	TEX
<i>Wedelia</i>	<i>hispida</i>	RAYONES	Rayones, cerca de.	15	6	1993	Hinton&et al	TEX
<i>Wedelia</i>	<i>hispida</i>	SABINAS HIDALGO	Sabinas Hidalgo, S of	9	8	1991	Hinton et al.	Hinton
<i>Wedelia</i>	<i>hispida</i>	SABINAS HIDALGO	Ciudad Sabinas Hidalgo, 36 mi al NE.	24	3	1944	F. A. Barkley	TEX
<i>Wedelia</i>	<i>hispida</i>	SABINAS HIDALGO	Ciudad Sabinas Hidalgo	9	8	1991	Hinton&et al	TEX

<i>Wedelia</i>	<i>hispida</i>	SABINAS HIDALGO	Ciudad Sabinas Hidalgo, 16 Km al W.	7	4	1962	M. Domínguez M.&W. L. McCart	TEX
<i>Wedelia</i>	<i>hispida</i>	SABINAS HIDALGO	Ciudad Sabinas Hidalgo, 12, mi, N, carretera 41 Mamulique.	26	3	1944	N. T. Heard&F. A. Barkley	TEX
<i>Wedelia</i>	<i>hispida</i>	SALINAS VICTORIA		27	10	1974	A. J. Cronquist	TEX
<i>Wedelia</i>	<i>hispida</i>	SANTIAGO	Laborcitas	16	6	1994	Hinton et al.	Hinton
<i>Wedelia</i>	<i>hispida</i>	SANTIAGO	Laborcitas	16	6	1994	Hinton&et al	TEX
<i>Wedelia</i>	<i>hispida</i>	VILLALDAMA	Sa Gomas, in Canyon El Alamo (NUEVO LEON - VILLALDAMA)	15	8	1988	T. F. Patterson	TEX
<i>Xanthium</i>	<i>strumarium</i>	GALEANA	Rancho Aguillilla	2	10	1990	Hinton et al.	Hinton
<i>Xanthium</i>	<i>strumarium</i>	GALEANA	El Aguillilla	31	7	1990	Hinton&et al	TEX
<i>Xylothamia</i>	<i>palmeri</i>	ANÁHUAC	5.8 mi S of Tamaulipas-N.L. state line on Hwy 85, 17.6 mi S of customs checkpoint, ca 30 mi S of Nuevo Laredo	17	10	1988	G. Nesom&D. Morgan	TEX
<i>Xylothamia</i>	<i>palmeri</i>	CHINA	China, 22 mi al S.	7	12	1960	J. Crutchfield&M. C. Johnston&C. McMillan	TEX
<i>Xylothamia</i>	<i>riskindii</i>	GALEANA	Santa Rita	25	4	1981	Hinton et al.	Hinton
<i>Xylothamia</i>	<i>riskindii</i>	GALEANA	La Becerra, above	12	9	1989	Hinton et al.	Hinton
<i>Xylothamia</i>	<i>riskindii</i>	GALEANA	Santa Rita, above	23	3	1993	Hinton et al.	Hinton
<i>Xylothamia</i>	<i>riskindii</i>	GALEANA	Santa Rita.	23	3	1993	Hinton&et al	TEX
<i>Xylothamia</i>	<i>riskindii</i>	GALEANA	Samaniego y La Becerra.	99	99	9999	Hinton&et al	TEX
<i>Xylothamia</i>	<i>riskindii</i>	GALEANA	Samaniego y La Becerra, 2 Km al E.	21	9	1993	G. Nesom&M. H. Mayfield&G. S. Hinton	TEX
<i>Xylothamia</i>	<i>triantha</i>	GENERAL ZUAZUA	Castillón , 8 Km due S of ( about), 14.5 Km NE of Rancho Jesús María	1	10	1972	F. Chiang C.&T. L. Wendt&M. C. Johnston	LL
<i>Xylothamia</i>	<i>triantha</i>	ND	3 Km from El Milagro and 10 Km from Icamole on winding rd between	5	7	1973	M. C. Johnston&T. L. Wendt&F. Chiang C.	LL
<i>Youngia</i>	<i>japonica</i>	ND	Los Ramones (NUEVO LEON - ND)	10	5	1997	J. A. Villarreal	TEX
<i>Zaluzania</i>	<i>megacephala</i>	DOCTOR ARROYO	Ca 35 mi NE of Dr Arroyo, NE of San Antonio Peña Nevada, N side of Cerro Peña Nevada, along rd ca 2 mi N of El Puerto	15	9	1988	G. Nesom&J. Wells	TEX
<i>Zaluzania</i>	<i>megacephala</i>	DOCTOR ARROYO	San Antonio de Peña Nevada, 12, Km, NE,	99	7	1977	C. Wells&G. Nesom	LL
<i>Zaluzania</i>	<i>megacephala</i>	DOCTOR ARROYO	Sn Antonio de Peña Nevada	23	8	1989	G. Nesom&J. Norris&J. A. Villarreal&M. A. Carranza P.	TEX
<i>Zaluzania</i>	<i>megacephala</i>	GALEANA	SW of Laguna de Labradores	11	10	2003	Hinton et al.	Hinton
<i>Zaluzania</i>	<i>megacephala</i>	GALEANA	Above El Barro	24	10	2003	Hinton et al.	Hinton

<i>Zaluzania</i>	<i>megacephala</i>	GALEANA	Carrizos.	16	10	1983	Hinton&et al	TEX
<i>Zaluzania</i>	<i>megacephala</i>	GALEANA	San José de las Joyas.	28	8	1983	Hinton&et al	TEX
<i>Zaluzania</i>	<i>megacephala</i>	GALEANA	Cerro El Potosí, ladera E.	20	10	1979	M. J. Warnock	TEX
<i>Zaluzania</i>	<i>megacephala</i>	GALEANA	San Francisco Javier, 7.9 mi al E.	4	7	1985	C. P. Cowan&M. A. Luckow&N. Jacobson	TEX
<i>Zaluzania</i>	<i>megacephala</i>	GALEANA	Galeana.	12	10	1984	S. Sundberg&M. Lavin	TEX
<i>Zaluzania</i>	<i>megacephala</i>	GALEANA	Galeana, 15, mi, S, rd from Pablillo to Cieneguillas, carretera 2	28	6	1934	C. H. Mueller&M. T. Mueller	TEX
<i>Zaluzania</i>	<i>megacephala</i>	GALEANA	Cerro El Potosí (NUEVO LEON - GALEANA)	21	8	1969	Hinton&et al	TEX
<i>Zaluzania</i>	<i>megacephala</i>	GENERAL ZARAGOZA	General Zaragoza, 28 km S sobre el camino a La Encantada	18	11	1980	J. A. Villarreal&M. A. Carranza P.	TEX
<i>Zaluzania</i>	<i>megacephala</i>	GENERAL ZARAGOZA	Peña Nevada, Sierra (NUEVO LEON - GENERAL ZARAGOZA)	22	8	1986	McDonald	TEX
<i>Zaluzania</i>	<i>megacephala</i>	GENERAL ZARAGOZA	La Encantada (NUEVO LEON - GENERAL ZARAGOZA)	4	7	1988	T. F. Patterson	TEX
<i>Zaluzania</i>	<i>megacephala</i>	GENERAL ZARAGOZA	Joya de San Diego.	6	9	1998	Hinton&et al	TEX
<i>Zaluzania</i>	<i>megacephala</i>	ITURBIDE	Iturbide --> Agua Blanca	21	8	1991	Hinton&et al	TEX
<i>Zaluzania</i>	<i>megacephala</i>	ITURBIDE	Iturbide, 25 Km al S, camino a Agua Blanca.	27	10	1982	S. Sundberg&K. C. Nixon&J. Grimes	TEX
<i>Zaluzania</i>	<i>megacephala</i>	MONTEMORELOS	5 Km SE of La Trinidad, on the E side of Sa Cebolla, near Ojo de Agua	7	8	1988	T. F. Patterson	TEX
<i>Zaluzania</i>	<i>megacephala</i>	MONTEMORELOS	La Trinidad (NUEVO LEON - MONTEMORELOS)	9	8	1988	T. F. Patterson	TEX
<i>Zaluzania</i>	<i>megacephala</i>	RAYONES	Sierra La Cebolla.	21	8	1939	C. H. Mueller	LL
<i>Zaluzania</i>	<i>megacephala</i>	ARAMBERRI	Cerro Grande	14	9	1986	Hinton et al.	Hinton
<i>Zaluzania</i>	<i>megacephala</i>	ARAMBERRI	Cerro Grande	10	10	1986	Hinton et al.	Hinton
<i>Zaluzania</i>	<i>megacephala</i>	ARAMBERRI	Cerro Grande	24	12	1986	Hinton et al.	Hinton
<i>Zaluzania</i>	<i>megacephala</i>	ARAMBERRI	Cerro El Viejo	3	8	1993	Hinton et al.	Hinton
<i>Zaluzania</i>	<i>megacephala</i>	ARAMBERRI	La Escondida->Josecito	13	11	1993	Hinton et al.	Hinton
<i>Zaluzania</i>	<i>megacephala</i>	GALEANA	Cerro El Potosí	21	8	1969	Hinton et al.	Hinton
<i>Zaluzania</i>	<i>megacephala</i>	GALEANA	San José de Las Joyas	28	8	1983	Hinton et al.	Hinton
<i>Zaluzania</i>	<i>megacephala</i>	GALEANA	El Carrizo, above	16	10	1983	Hinton et al.	Hinton
<i>Zaluzania</i>	<i>megacephala</i>	GENERAL ZARAGOZA	Cerro El Viejo	12	10	1992	Hinton et al.	Hinton
<i>Zaluzania</i>	<i>megacephala</i>	GENERAL ZARAGOZA	Cerro El Viejo	1	10	1993	Hinton et al.	Hinton
<i>Zaluzania</i>	<i>parthenioides</i>	ARAMBERRI	Sandia Grande	2	8	1980	Hinton et al.	Hinton
<i>Zaluzania</i>	<i>parthenioides</i>	ARAMBERRI	Sandia Grande	10	10	1986	Hinton et al.	Hinton
<i>Zaluzania</i>	<i>parthenioides</i>	ARAMBERRI	Aramberri, N of	23	11	1989	Hinton et al.	Hinton
<i>Zaluzania</i>	<i>parthenioides</i>	ARAMBERRI	Aramberri, N	23	11	1989	Hinton&et al	TEX
<i>Zaluzania</i>	<i>parthenioides</i>	ARAMBERRI	Sandía (Sandía El Grande).	10	10	1986	Hinton&et al	TEX
<i>Zaluzania</i>	<i>parthenioides</i>	ARAMBERRI	Sandía (Sandía El	2	8	1980	Hinton&et al	TEX

			Grande).						
<i>Zaluzania</i>	<i>parthenioides</i>	GALEANA	La Becerra, above	8	9	1989	Hinton et al.	Hinton	
<i>Zaluzania</i>	<i>parthenioides</i>	GALEANA	Rancho Aguililla, near	16	9	1989	Hinton et al.	Hinton	
<i>Zaluzania</i>	<i>parthenioides</i>	GALEANA	La Becerra, above	23	9	1989	Hinton et al.	Hinton	
<i>Zaluzania</i>	<i>parthenioides</i>	GALEANA	Rancho Aguililla, near	17	10	1989	Hinton et al.	Hinton	
<i>Zaluzania</i>	<i>parthenioides</i>	GALEANA	2.3 mi NW of Ejido El Potosí, ca 12 mi N of San Roberto jct	24	10	1982	S. Sundberg&K. C. Nixon&J. Grimes	TEX	
<i>Zaluzania</i>	<i>parthenioides</i>	GALEANA	Ca 2 mi due E of La Rosa, dirt rd over low hills, N of San Fernando (Hwy 57)	22	10	1982	S. Sundberg&K. C. Nixon&J. Grimes	TEX	
<i>Zaluzania</i>	<i>parthenioides</i>	GALEANA	Entronque San Roberto, 27 mi al S.	22	7	1969	M. Bierner&B. L. Turner	TEX	
<i>Zaluzania</i>	<i>parthenioides</i>	GALEANA	Samaniego y La Becerra.	23	9	1989	Hinton&et al	TEX	
<i>Zaluzania</i>	<i>parthenioides</i>	GALEANA	Samaniego y La Becerra.	8	9	1989	Hinton&et al	TEX	
<i>Zaluzania</i>	<i>parthenioides</i>	GALEANA	El Aguililla, cerca de.	16	9	1989	Hinton&et al	TEX	
<i>Zaluzania</i>	<i>parthenioides</i>	GALEANA	El Aguililla, cerca de.	17	10	1989	Hinton&et al	TEX	
<i>Zaluzania</i>	<i>triloba</i>	ARAMBERRI	Canon de los Capulines above San Enrique, Hacienda San José de Raices. Mpio de Derrumbadero	6	8	1935	C. H. Mueller	TEX	
<i>Zaluzania</i>	<i>triloba</i>	GALEANA	Galeana, 31 mi al S, camino a La Ascención.	1	10	1960	J. Crutchfield&M. C. Johnston	TEX	
<i>Zaluzania</i>	<i>triloba</i>	ARAMBERRI	Aramberri, near	26	10	1978	Hinton et al.	Hinton	
<i>Zinnia</i>	<i>acerosa</i> var. <i>acerosa</i>	ARAMBERRI	La Soledad	2	8	1980	Hinton et al.	Hinton	
<i>Zinnia</i>	<i>acerosa</i> var. <i>acerosa</i>	ARAMBERRI	La Ascención, 4 mi al N.	15	7	1971	S. Sanderson	TEX	
<i>Zinnia</i>	<i>acerosa</i> var. <i>acerosa</i>	ARAMBERRI	La Soledad (Rusia)	2	8	1980	Hinton&et al	TEX	
<i>Zinnia</i>	<i>acerosa</i> var. <i>acerosa</i>	DOCTOR ARROYO	Matehuala, 18, mi, E, carretera 3	5	8	1970	D. Flyr	TEX	
<i>Zinnia</i>	<i>acerosa</i> var. <i>acerosa</i>	GALEANA	Santa Rita	12	5	1981	Hinton et al.	Hinton	
<i>Zinnia</i>	<i>acerosa</i> var. <i>acerosa</i>	GALEANA	Rancho Aguililla, near	17	8	1989	Hinton et al.	Hinton	
<i>Zinnia</i>	<i>acerosa</i> var. <i>acerosa</i>	GALEANA	Ciénega del Toro->Santa Rosa	3	5	1992	Hinton et al.	Hinton	
<i>Zinnia</i>	<i>acerosa</i> var. <i>acerosa</i>	GALEANA	Galeana->Rayones + 5 Km	27	6	1994	Hinton et al.	Hinton	
<i>Zinnia</i>	<i>acerosa</i> var. <i>acerosa</i>	GALEANA	Entre Ciénega del Toro y Santa Rosa	3	5	1992	Hinton&et al	TEX	
<i>Zinnia</i>	<i>acerosa</i> var. <i>acerosa</i>	GALEANA	Near town of La Laguna ca 4 mi W of Galeana, ca 1.6 mi S of lake in view of town	19	6	1987	G. Nesom&J. Norris&M. Martínez&L. Woodruff	TEX	
<i>Zinnia</i>	<i>acerosa</i> var. <i>acerosa</i>	GALEANA	Galeana, 2 mi al NE.	25	10	1981	L. J. Dorr&K. C. Nixon&J. M. Poole&D. M. Smith	TEX	
<i>Zinnia</i>	<i>acerosa</i> var. <i>acerosa</i>	GALEANA	Galeana, 13.345 Km al N, carr a Rayones.	27	6	1994	Hinton&et al	TEX	

<i>Zinnia</i>	<i>acerosa</i> var. <i>acerosa</i>	GALEANA	El Aguquilla, cerca de.	17	8	1989	Hinton&et al	TEX
<i>Zinnia</i>	<i>acerosa</i> var. <i>acerosa</i>	GALEANA	San Roberto, 5 mi al N, Hwy 57.	6	8	1965	T. F. Stuessy	TEX
<i>Zinnia</i>	<i>acerosa</i> var. <i>acerosa</i>	GALEANA	8.9 mi E of El Tokio, on Méx 58, rd to Galeana	99	10	1984	T. J. Ayers&R. W. Scott	TEX
<i>Zinnia</i>	<i>acerosa</i> var. <i>acerosa</i>	GARCÍA	Torre de Microondas Mariposas.	19	8	1979	M. A. Lane&D. W. Longstreth	TEX
<i>Zinnia</i>	<i>acerosa</i> var. <i>acerosa</i>	MONTERREY	From summit of Microwave Mariposas 0.5 mi, 20 mi E of the Ford Clock in Saltillo, Hwy 40	10	11	1976	J. M. Smith&B. L. Turner&M. A. Whalen	LL
<i>Zinnia</i>	<i>acerosa</i> var. <i>acerosa</i>	RAYONES	Santa Rosa, above	22	2	1992	Hinton et al.	Hinton
<i>Zinnia</i>	<i>acerosa</i> var. <i>acerosa</i>	RAYONES	Above Santa Rosa (NUEVO LEON - RAYONES)	22	2	1992	Hinton&et al	TEX
<i>Zinnia</i>	<i>anomala</i>	MONTERREY	Ciudad Monterrey, 42.57 Km al W, carr a Saltillo.	30	9	1996	Hinton&et al	TEX
<i>Zinnia</i>	<i>anomala</i>	MONTERREY	Ciudad Monterrey	8	5	1938	W. P. Cottam	LL
<i>Zinnia</i>	<i>anomala</i>	Villa de García	Monterrey->Saltillo + 30 km	30	9	1996	Hinton et al.	Hinton
<i>Zinnia</i>	<i>grandiflora</i>	ARAMBERRI	La Soledad, near	1	6	1997	Hinton et al.	Hinton
<i>Zinnia</i>	<i>juniperifolia</i>	ARAMBERRI	San Francisco, near	1	6	1997	Hinton et al.	Hinton
<i>Zinnia</i>	<i>juniperifolia</i>	DOCTOR ARROYO	Doctor Arroyo, 95 Km al N.	26	10	1974	A. J. Cronquist	LL
<i>Zinnia</i>	<i>juniperifolia</i>	DOCTOR ARROYO	Intersección de la Hwy 61 y la Hwy 3, 5.6 mi al S.	26	10	1981	J. M. Poole&K. C. Nixon&D. Smith	TEX
<i>Zinnia</i>	<i>juniperifolia</i>	GALEANA	El Orégano	13	1	1981	Hinton et al.	Hinton
<i>Zinnia</i>	<i>juniperifolia</i>	GALEANA	Santa Rita	12	5	1981	Hinton et al.	Hinton
<i>Zinnia</i>	<i>juniperifolia</i>	GALEANA	Cerro El Potosí, 5 km E of	18	5	1984	Hinton et al.	Hinton
<i>Zinnia</i>	<i>juniperifolia</i>	GALEANA	La Presita, 6 km S of	19	10	1986	Hinton et al.	Hinton
<i>Zinnia</i>	<i>juniperifolia</i>	GALEANA	La Becerra, above	12	9	1989	Hinton et al.	Hinton
<i>Zinnia</i>	<i>juniperifolia</i>	GALEANA	Pablillo.	21	5	1934	C. H. Mueller&M. T. Mueller	TEX
<i>Zinnia</i>	<i>juniperifolia</i>	GALEANA	Plains, hills and cañons above Ranchito San Enrique, Hacienda San José de Raices. Mpio Derrumbadero	5	8	1935	C. H. Mueller	TEX
<i>Zinnia</i>	<i>juniperifolia</i>	GALEANA	Santa Rita de Cordeladas, ca 7 mi NE of San San Roberto jct (Hwys 57 &31), S of Cerro Potosí on rd to San Pablo, 7.2 mi E of jct with Hwy 57 at Entronque San Rafael	24	10	1982	S. Sundberg&K. C. Nixon&J. Grimes	TEX
<i>Zinnia</i>	<i>juniperifolia</i>	GALEANA	Catarino Rodriguez, (El Potosí).	17	9	1988	G. Nesom&J. Wells	TEX
<i>Zinnia</i>	<i>juniperifolia</i>	GALEANA	San Francisco de	18	5	1984	Hinton&et al	TEX
<i>Zinnia</i>	<i>juniperifolia</i>	GALEANA	San Francisco de	1	6	1997	Hinton&et al	TEX

<i>Zinnia</i>	<i>juniperifolia</i>	GALEANA	los Blancos, cerca de. Galeana, 23 mi al S, camino a La Ascención.	1	10	1960	J. Crutchfield&M. C. Johnston	TEX
<i>Zinnia</i>	<i>juniperifolia</i>	GALEANA	Samaniego y La Becerra.	12	9	1989	Hinton&et al	TEX
<i>Zinnia</i>	<i>juniperifolia</i>	GALEANA	8.9 mi E of El Tokio, on Méx 58, rd to Galeana	99	10	1984	T. J. Ayers&R. W. Scott	TEX
<i>Zinnia</i>	<i>juniperifolia</i>	GENERAL ZARAGOZA	Puerto Pino, below	8	2	1989	Hinton et al.	Hinton
<i>Zinnia</i>	<i>juniperifolia</i>	GENERAL ZARAGOZA	El Pino, (Puerto El Pino).	8	2	1989	Hinton&et al	TEX
<i>Zinnia</i>	<i>juniperifolia</i>	ND	25 (rd) mi NE of Dr Arroyo, 11.1 mi SW of La Escondida along Hwy 29 (NUEVO LEON - ND)	8	9	1971	J. S. Henrickson&S. Sundberg	LL
<i>Zinnia</i>	<i>juniperifolia</i>	ND	Ca 1 mi WSW in small valley, 15 mi E of San Rafael off Hwy 57 (NUEVO LEON - ND)	22	7	1977	J. Wells&G. Nesom	LL
<i>Zinnia</i>	<i>juniperifolia</i>	ND	2 Km SE of El Canelito, on rd to San Juan de Dios	19	6	1972	F. Chiang C.&T. L. Wendt&M. C. Johnston	LL
<i>Zinnia</i>	<i>juniperifolia</i>	RAYONES	28 mi S of Los Pozos on Hwy 58 E	28	8	1987	D. Bogler&T. L. Atkins	TEX
<i>Zinnia</i>	<i>peruviana</i>	ARAMBERRI	Aramberri, N of	30	11	1989	Hinton et al.	Hinton
<i>Zinnia</i>	<i>peruviana</i>	ARAMBERRI	Aramberri, N of	30	11	1989	Hinton et al.	Hinton
<i>Zinnia</i>	<i>peruviana</i>	ARAMBERRI	Aramberri, N of	30	11	1989	Hinton et al.	Hinton
<i>Zinnia</i>	<i>peruviana</i>	ARAMBERRI	Aramberri, N of	16	6	1990	Hinton et al.	Hinton
<i>Zinnia</i>	<i>peruviana</i>	ARAMBERRI	Aramberri, N of	1	9	1990	Hinton et al.	Hinton
<i>Zinnia</i>	<i>peruviana</i>	ARAMBERRI	Aramberri, N	1	9	1990	Hinton&et al	TEX
<i>Zinnia</i>	<i>peruviana</i>	ARAMBERRI	Aramberri, N	30	11	1989	Hinton&et al	TEX
<i>Zinnia</i>	<i>peruviana</i>	ARAMBERRI	Aramberri, N	30	11	1989	Hinton&et al	TEX
<i>Zinnia</i>	<i>peruviana</i>	ARAMBERRI	Aramberri, N	30	11	1989	Hinton&et al	TEX
<i>Zinnia</i>	<i>peruviana</i>	GENERAL ZARAGOZA	Cerro El Viejo	4	8	1993	Hinton et al.	Hinton
<i>Zinnia</i>	<i>peruviana</i>	GENERAL ZARAGOZA	San Josecito->La Cieneguita	3	10	1998	Hinton et al.	Hinton
<i>Zinnia</i>	<i>peruviana</i>	GENERAL ZARAGOZA	San Josecito, 5.43 Km al SW, camino a La Cieneguita.	3	10	1998	Hinton&et al	TEX
<i>Zinnia</i>	<i>peruviana</i>	ITURBIDE	San Pedro Iturbide, near	25	9	1979	Hinton et al.	Hinton
<i>Zinnia</i>	<i>peruviana</i>	ITURBIDE	4.1 mi S of Iturbide (Hwy 60), Loma La Bandera, NW of Ejido Santa Rosa	26	10	1982	S. Sundberg&K. C. Nixon&J. Grimes	TEX
<i>Zinnia</i>	<i>peruviana</i>	ITURBIDE	Iturbide, 13.765 mi al E, carr a Linares.	28	8	1987	D. Bogler&T. L. Atkins	TEX
<i>Zinnia</i>	<i>peruviana</i>	SANTIAGO	Laborcitas	22	6	1994	Hinton et al.	Hinton
<i>Zinnia</i>	<i>peruviana</i>	SANTIAGO	Laborcitas	22	6	1994	Hinton&et al	TEX
<i>Zinnia</i>	<i>peruviana</i>	SANTIAGO	Cañón La Boca.	10	9	1983	J. A. Villarreal&M. A. Carranza P.&M. Moreno	TEX

## CAMPANULACEAE

<b>Género</b>	<b>Especie</b>	<b>Municipio</b>	<b>Localidad</b>	<b>Día</b>	<b>Mes</b>	<b>Año</b>	<b>Colectores</b>	<b>Herbario</b>
Campanula	rotundifolia	ARAMBERRI	Cañada del Puerto, sobre la brecha Potrero del Padre a Agua Fría	99	2	1998	S. Braham&C. Flores	TEX
Campanula	rotundifolia	DOCTOR ARROYO	San Antonio de Peña Nevada 19.7 mi al NNE, camino a Zaragoza.	10	10	1984	T. J. Ayers&R. W. Scott	TEX
Campanula	rotundifolia	GALEANA	Cerro El Potosí	21	6	1969	Hinton et al.	Hinton
Campanula	rotundifolia	GALEANA	Cerro El Potosí	14	9	1970	Hinton et al.	Hinton
Campanula	rotundifolia	GALEANA	San José de Las Joyas	28	8	1983	Hinton et al.	Hinton
Campanula	rotundifolia	GALEANA	Agua Blanca->San Miguel	28	8	1991	Hinton et al.	Hinton
Campanula	rotundifolia	GALEANA	Agua Blanca, above	4	7	1992	Hinton et al.	Hinton
Campanula	rotundifolia	GALEANA	Agua Blanca.	28	8	1991	Hinton&et al	TEX
Campanula	rotundifolia	GALEANA	San José de las Joyas.	28	8	1983	Hinton&et al	TEX
Campanula	rotundifolia	GALEANA	Agua Blanca (NUEVO LEON - GALEANA)	4	7	1991	Hinton&et al	TEX
Campanula	rotundifolia	GALEANA	Galeana, 15 mi al SW.	14	5	1934	C. H. Mueller&M. T. Mueller	TEX
Campanula	rotundifolia	GALEANA	Galeana, 15 mi al SW.	14	5	1934	C. H. Mueller&M. T. Mueller	TEX
Campanula	rotundifolia	GALEANA	San Francisco Javier, 7.9 mi al E.	4	7	1985	C. P. Cowan&M. A. Luckow&N. Jacobson	TEX
Campanula	rotundifolia	GALEANA	San Pedro Sotolar, 7.1 mi al S.	31	5	1983	C. P. Cowan&L. J. Dorr&L. C. Barnett	TEX
Campanula	rotundifolia	GALEANA	Cañada Las Canoas.	17	7	1935	C. H. Mueller	TEX
Campanula	rotundifolia	GALEANA	Cerro El Potosí (NUEVO LEON - GALEANA)	14	9	1970	Hinton&et al	TEX
Campanula	rotundifolia	GALEANA	Cerro El Potosí (NUEVO LEON - GALEANA)	21	5	1969	Hinton&et al	TEX
Campanula	rotundifolia	GALEANA	Microondas Radio Faro El Potosí, cerca de.	8	7	1963	R. L. McGregor&L. J. Harms&A. J. Robinson&R. del Rosario&R. Segal	LL
Campanula	rotundifolia	GALEANA	Microondas Radio Faro El Potosí, cerca de.	2	8	1975	D. S. Lewis	TEX
Campanula	rotundifolia	GENERAL ZARAGOZA	Cerro El Viejo	5	10	1992	Hinton et al.	Hinton
Campanula	rotundifolia	GENERAL ZARAGOZA	Cerro El Viejo	22	9	1993	Hinton et al.	Hinton
Campanula	rotundifolia	GENERAL ZARAGOZA	Peña Nevada, Sierra, lado E	5	7	1985	McDonald	TEX
Campanula	rotundifolia	ITURBIDE	On the rd from La Purisima(32 Km S of Iturbide) up the E face of Sa Cieneguillas, 39.3 Km S of Iturbide	27	10	1982	J. Grimes&K. C. Nixon&S. Sundberg	TEX
Campanula	rotundifolia	MONTEMORELOS	5 Km SE of La Trinidad, on the E side of Sa Cebolla, near Ojo de Agua	7	8	1988	T. F. Patterson	TEX



Campanula	rotundifolia	ND	Cerro Potosí	19	6	1966	L. Gilbert	TEX
Campanula	rotundifolia	ND	Cerro Potosí	27	8	1987	D. Bogler&T. L. Atkins	TEX
Campanula	rotundifolia	SANTIAGO	Cañón La Boca.	20	6	1984	J. A. Villarreal&M. A. Carranza P.&M. Vázquez T.	TEX
Lobelia	berlandieri var. berlandieri	GENERAL ZARAGOZA	Zaragoza	19	10	1978	Hinton et al.	Hinton
Lobelia	calcareo	BUSTAMANTE	Along switchbacks of rd below the Grutas de Bustamante; from opening of cave to ca 4 rd Km below cave	18	3	1994	M. H. Mayfield&C. Ferguson&A. L. Hempel	TEX
Lobelia	calcareo	MONTERREY	Ciudad Monterrey, cerca de.	7	4	1906	C. G. Pringle	TEX
Lobelia	calcareo	MONTERREY	Ciudad Monterrey, 12 mi al W.	24	2	1944	J. T. Painter&W. D. Lucas&F. A. Barkley	TEX
Lobelia	calcareo	RAYONES	Cerro Blanco	27	2	1990	Hinton et al.	Hinton
Lobelia	calcareo	SABINAS HIDALGO	Ciudad Sabinas Hidalgo, 23 mi al S.	4	5	1960	J. Crutchfield&M. C. Johnston	TEX
Lobelia	calcareo	SABINAS HIDALGO	Ciudad Sabinas Hidalgo, 40 Km al S.	26	3	1993	G. Nesom&B. L. Turner&J. Bain	TEX
Lobelia	calcareo	SANTA CATARINA	Ciudad Santa Catarina, cerca de.	28	2	1946	T. Alonis Jr.&J. C. Johnson&F. A. Barkley	TEX
Lobelia	calcareo	SANTIAGO	Cañón La Boca.	20	3	1960	R. Ford S.	TEX
Lobelia	calcareo	SANTIAGO	Cañón La Boca.	27	3	1960	R. Ford S.	TEX
Lobelia	cardinalis	ARAMBERRI	Ojo de Agua. (NUEVO LEON - ARAMBERRI)	14	8	1944	F. A. Barkley	TEX
Lobelia	cardinalis	GALEANA	Galeana, 3.2 mi al S, camino a Pabillo.	99	10	1984	T. J. Ayers&R. W. Scott	TEX
Lobelia	cardinalis	MONTEMORELOS	Anacuitas (Adjuntas de Ballesteros).	5	9	1992	T. F. Patterson&A. LeDuc D.&J. A. Soule	TEX
Lobelia	cardinalis	MONTERREY	Ciudad Monterrey, 0.5 mi al E.	22	7	1971	M. Ellis	TEX
Lobelia	cardinalis	MONTERREY	Río Santa Catarina.	28	10	1944	A. Hernández C.&J. A. Honey B.&F. A. Barkley	TEX
Lobelia	cardinalis	MONTERREY	Río Santa Catarina.	16	8	1944	F. A. Barkley	TEX
Lobelia	cardinalis	SANTA CATARINA	Cañón El Diente.	15	7	1970	J. Boyd	TEX
Lobelia	cardinalis	SANTIAGO	Cola de Caballo (NUEVO LEON - SANTIAGO)	4	9	1948	G. L. Webster&D. Preston	TEX
Lobelia	cardinalis	SANTIAGO	Santiago (Villa de Santiago), 3 mi al W.	25	7	1956	O. S. Fearing&J. S. Thompson	TEX
Lobelia	cardinalis	SANTIAGO	El Cercado.	14	7	1946	R. Salinas&F. A. Barkley	TEX
Lobelia	cardinalis	SANTIAGO	El Yerbaniz. (NUEVO LEON - SANTIAGO)	24	7	1964	J. Marroquín	TEX
Lobelia	cardinalis spp. graminea	ARAMBERRI	Aramberri, N of	23	11	1989	Hinton et al.	Hinton
Lobelia	cardinalis spp. graminea	ARAMBERRI	Aramberri, N of	30	11	1989	Hinton et al.	Hinton
Lobelia	cardinalis spp. graminea	ARAMBERRI	Cerro El Viejo	3	8	1993	Hinton et al.	Hinton
Lobelia	cardinalis spp. graminea	ITURBIDE	Iturbide->Camarones	17	9	1991	Hinton et al.	Hinton
Lobelia	divaricata	GALEANA	Rancho Aguililla, near	2	11	1971	Hinton et al.	Hinton

Lobelia	gruina	GALEANA	Pabillo	18	8	1936	M. Taylor	TEX
Lobelia	gypsophila	ARAMBERRI	Aramberri, W of	12	2	1989	Hinton et al.	Hinton
Lobelia	gypsophila	ARAMBERRI	Aramberri, N of	16	6	1990	Hinton et al.	Hinton
Lobelia	gypsophila	ARAMBERRI	Aramberri, N of	1	9	1990	Hinton et al.	Hinton
Lobelia	gypsophila	ARAMBERRI	Aramberri, N of	23	11	1993	Hinton et al.	Hinton
Lobelia	gypsophila	ARAMBERRI	Aramberri->Zaragoza	6	9	1995	Hinton et al.	Hinton
Lobelia	gypsophila	DOCTOR ARROYO	San Antonio de Peña Nevada, 4.3 mi al NNE, camino a Zaragoza.	10	10	1984	T. J. Ayers&R. W. Scott	TEX
Lobelia	gypsophila	GALEANA	La Becerra, above	12	9	1989	Hinton et al.	Hinton
Lobelia	gypsophila	GALEANA	La Poza->Río de San José	18	9	1993	Hinton et al.	Hinton
Lobelia	gypsophila	GALEANA	San Ignacio de Texas, S of	30	10	1995	Hinton et al.	Hinton
Lobelia	gypsophila	GENERAL ZARAGOZA	Puerto Pino, below	8	2	1989	Hinton et al.	Hinton
Lobelia	gypsophila	GENERAL ZARAGOZA	Zaragoza, near	28	7	1993	Hinton et al.	Hinton
Lobelia	gypsophila	GENERAL ZARAGOZA	La Laguna y Joya de Alardin (El Llano), aproximadamente 15 km de Aramberri hacia Zaragoza	31	10	1998	J. Valdéz R.&M. A. Carranza P.	TEX
Lobelia	gypsophila	GENERAL ZARAGOZA	La Laguna y Joya de Alardin (El Llano), aproximadamente 15 km de Aramberri hacia Zaragoza	31	10	1998	J. Valdéz R.&M. A. Carranza P.	TEX
Lobelia	gypsophila	MIER Y NORIEGA	Refugio de los Cerros Blancos, W of	31	7	1999	Hinton et al.	Hinton
Lobelia	gypsophila	MIER Y NORIEGA	Refugio de los Cerros Blancos, W Mier y Noriega	31	7	1999	H. et al.	TEX
Lobelia	margarita	ARAMBERRI	San Francisco, near	13	5	1992	Hinton et al.	Hinton
Lobelia	margarita	ARAMBERRI	San Francisco de Leos	13	5	1992	Hinton&et al	TEX
Lobelia	margarita	GALEANA	Cerro El Potosí	6	11	1980	Hinton et al.	Hinton
Lobelia	margarita	GALEANA	Las Norias, 10 km E of	19	7	1984	Hinton et al.	Hinton
Lobelia	margarita	GALEANA	San José del Río, near	2	10	1991	Hinton et al.	Hinton
Lobelia	margarita	GALEANA	La Poza->Río de San José	1	11	1991	Hinton et al.	Hinton
Lobelia	margarita	GALEANA	San José del Río, near	24	3	1992	Hinton et al.	Hinton
Lobelia	margarita	GALEANA	San Ignacio de Texas, S of	19	8	1992	Hinton et al.	Hinton
Lobelia	margarita	GALEANA	Ca 5 Km NW of Village of Río San José, Río San José Canyon	18	9	1993	G. Nesom&M. H. Mayfield&J. Hinton	TEX
Lobelia	margarita	GALEANA	Río de San José, cerca de.	24	3	1992	Hinton&et al	TEX
Lobelia	margarita	GALEANA	Río de San José, nr (NUEVO LEON - GALEANA)	2	10	1991	Hinton&et al	TEX
Lobelia	margarita	GALEANA	La Poza, 21.375 Km al SE, carr a	18	9	1993	Hinton&et al	TEX

Lobelia	margarita	GALEANA	Río de San José. La Poza, 21.375 Km al SE, carr a	1	11	1991	Hinton&et al	TEX
Lobelia	margarita	GALEANA	Río de San José. 3.2 mi S of Galeana (NUEVO LEON - GALEANA)	10	10	1985	B. L. Turner&T. J. Ayers&R. W. Scott	TEX
Lobelia	margarita	GALEANA	1.6 mi N of Galeana (NUEVO LEON - GALEANA)	10	10	1985	B. L. Turner&T. J. Ayers&R. W. Scott	TEX
Lobelia	margarita	GALEANA	6.9 mi N of Galeana, on dirt rd to San Lucas (NUEVO LEON - GALEANA)	10	10	1985	B. L. Turner&T. J. Ayers&R. W. Scott	TEX
Lobelia	margarita	GALEANA	11 Km by winding rd E of Tokio on the San Roberto- Galeana Hwy (NUEVO LEON - GALEANA)	17	5	1973	M. C. Johnston&T. L. Wendt&F. Chiang C.	LL
Lobelia	margarita	GALEANA	hills S of Cerro Potosí, ca 2 mi N of Ejido Santo Domingo, ca 7 mi NE of San Roberto jct (Hwys 57 & 58)	24	10	1982	L. J. Dorr&J. Grimes&K. C. Nixon&S. Sundberg	TEX
Lobelia	margarita	GALEANA	Ca 13 mi SW of Galeana, NE of San Roberto Juntion (jcts Hwys. 57-58) and 1-2 mi NE of Ejido Santo Domingo en the NW-SE running (NUEVO LEON - GALEANA)	10	9	1999	J. S. Henrickson&Vanden H.	TEX
Lobelia	margarita	GALEANA	Ca 15 air Km SW of Galeana on W slope of Mts just S of Cerro Potosí above old abandoned settlement at Santa Rita de Cardeladas	10	10	1982	J. S. Henrickson&W. J. Hess	TEX
Lobelia	margarita	GALEANA	Galeana, 14, mi, N	99	10	1984	T. J. Ayers&R. W. Scott	TEX
Lobelia	margarita	GALEANA	2 Km W of Rincón de San Antonio on rd to Galeana- Pablillo Hwy intersection, ca 6 Km N of Pablillo	99	10	1984	T. J. Ayers&R. W. Scott	TEX
Lobelia	margarita	GALEANA	Near town of La Laguna ca 4 mi W of Galeana, ca 1.6 mi S of lake in view of town	19	6	1987	G. Nesom&J. Norris&M. Martínez&L. Woodruff	TEX
Lobelia	margarita	GALEANA	Catarino Rodriguez, (El Potosí).	13	1	1981	Hinton&et al	TEX
Lobelia	margarita	GALEANA	Cerro El Potosí, base W.	12	10	1984	M. Lavin&S. Sundberg	TEX
Lobelia	margarita	GALEANA	Galeana, 2.5 mi al S.	6	8	1965	R. S. Irving	TEX
Lobelia	margarita	GALEANA	Galeana, 11 Km al NW, camino a	16	5	1981	J. M. Poole&J. Hinton&K. C. Nixon	TEX

Lobelia	margarita	GALEANA	San Lucas. Pabillo, 4.76 Km al NW, carr a Santa Clara.	18	7	1934	C. H. Mueller&M. T. Mueller	TEX
Lobelia	margarita	GALEANA	Santa Rita, (Santa Rita de Cordeladas).	24	10	1982	K. C. Nixon&J. Grimes&S. Sundberg	TEX
Lobelia	margarita	GALEANA	Samaniego y La Becerra.	12	9	1989	Hinton&et al	TEX
Lobelia	margarita	GALEANA	Galeana, 12 mi al NW.	20	8	1979	B. L. Turner&F. Davies	TEX
Lobelia	margarita	GALEANA	Galeana, 3.2 mi al S, camino a Pabillo.	99	10	1984	T. J. Ayers&R. W. Scott	TEX
Lobelia	margarita	GALEANA	Galeana, 5 Km al S.	26	7	1993	B. L. Turner&K. Clary&T. F. Patterson	TEX
Lobelia	margarita	GALEANA	Entronque San Roberto, 12.6 mi al E, camino a Linares.	26	9	1970	B. L. Turner	TEX
Lobelia	pringlei	ARAMBERRI	Aramberri.	23	11	1993	Hinton&et al	TEX
Lobelia	pringlei	ARAMBERRI	Aramberri.	16	6	1990	Hinton&et al	TEX
Lobelia	pringlei	ARAMBERRI	Aramberri.	1	9	1990	Hinton&et al	TEX
Lobelia	pringlei	ARAMBERRI	Aramberri.	12	2	1989	Hinton&et al	TEX
Lobelia	pringlei	ARAMBERRI	Aramberri, 9.02 Km al S, carr a Zaragoza.	6	9	1995	Hinton&et al	TEX
Lobelia	pringlei	ARAMBERRI	Aramberri, 8.6 mi al S, camino a Zaragoza.	20	10	1979	M. J. Warnock	TEX
Lobelia	pringlei	DOCTOR ARROYO	Cerro Peña Nevada, lado NW	99	7	1977	C. Wells&G. Nesom	LL
Lobelia	pringlei	DOCTOR ARROYO	San Antonio de Peña Nevada, 2.5 Km al ENE.	3	8	1981	G. Nesom	TEX
Lobelia	pringlei	GALEANA	San Ignacio de Texas.	19	8	1992	Hinton&et al	TEX
Lobelia	pringlei	GALEANA	San Ignacio de Texas, S of.	30	10	1995	Hinton&et al	TEX
Lobelia	pringlei	GENERAL ZARAGOZA	Zaragoza, 3.7 mi al N, camino a Aramberri.	10	10	1984	T. J. Ayers&R. W. Scott	TEX
Lobelia	pringlei	GENERAL ZARAGOZA	General Zaragoza	28	7	1993	Hinton&et al	TEX
Lobelia	pringlei	GENERAL ZARAGOZA	El Pino, (Puerto El Pino).	8	2	1989	Hinton&et al	TEX
Lobelia	pringlei	GENERAL ZARAGOZA	Zaragoza, 3 mi al N.	28	9	1983	K. C. Nixon&T. Danenhower&K. Steele&A. D. Zimmerman	TEX
Lobelia	sublibera	ARAMBERRI	Cerro El Viejo	28	7	1993	Hinton et al.	Hinton
Lobelia	sublibera	ARAMBERRI	Cerro El Viejo	16	6	1993	Hinton et al.	Hinton
Lobelia	sublibera	ARAMBERRI	La Escondida->Josecito	13	11	1993	Hinton et al.	Hinton
Lobelia	sublibera	ARAMBERRI	Puerto Alamo	11	5	1995	Hinton et al.	Hinton
Lobelia	sublibera	ARAMBERRI	Alamos.	11	5	1995	Hinton&et al	TEX
Lobelia	sublibera	ARAMBERRI	La Escondida.	13	11	1993	Hinton&et al	TEX
Lobelia	sublibera	DOCTOR ARROYO	San Antonio de Peña Nevada, 24 mi al NNE, camino a Zaragoza.	10	10	1984	T. J. Ayers&R. W. Scott	TEX
Lobelia	sublibera	GALEANA	Agua Blanca->San Miguel	28	8	1991	Hinton et al.	Hinton
Lobelia	sublibera	GALEANA	Agua Blanca, above	4	7	1992	Hinton et al.	Hinton

Lobelia	sublibera	GALEANA	Agua Blanca.	28	8	1991	Hinton&et al	TEX
Lobelia	sublibera	GALEANA	Agua Blanca (NUEVO LEON - GALEANA)	4	7	1991	Hinton&et al	TEX
Lobelia	sublibera	GALEANA	Galeana, 15 mi al SW.	25	5	1934	C. H. Mueller&M. T. Mueller	TEX
Lobelia	sublibera	GALEANA	Galeana, 15 mi al SW.	25	5	1934	C. H. Mueller&M. T. Mueller	TEX
Lobelia	sublibera	GENERAL ZARAGOZA	Zaragoza->La Encantada	17	6	1979	Hinton et al.	Hinton
Lobelia	sublibera	GENERAL ZARAGOZA	Cerro El Viejo	19	2	1993	Hinton et al.	Hinton
Lobelia	sublibera	GENERAL ZARAGOZA	Cerro El Viejo	26	2	1993	Hinton et al.	Hinton
Lobelia	sublibera	GENERAL ZARAGOZA	9 Km al N de La Encantada	25	5	1992	L. Hernández S.&M. Martínez&J. Jiménez	TEX
Lobelia	sublibera	GENERAL ZARAGOZA	Zaragoza, 2.2 mi al S, camino a La Encantada.	20	5	1988	B. L. Westlund	TEX
Lobelia	sublibera	GENERAL ZARAGOZA	Zaragoza, 12 mi al SSW.	99	7	1977	C. Wells&G. Nesom	LL
Lobelia	sublibera	GENERAL ZARAGOZA	Zaragoza.	17	6	1979	Hinton&et al	TEX
Lobelia	sublibera	GENERAL ZARAGOZA	La Encantada	4	7	1988	T. F. Patterson	TEX
Lobelia	sublibera	ITURBIDE	La Purísima, above	25	10	1991	Hinton et al.	Hinton
Lobelia	sublibera	ITURBIDE	4.1 mi S of Iturbide (Hwy 60), Loma La Bandera, NW of Ejido Santa Rosa	26	10	1982	L. J. Dorr&J. Grimes&K. C. Nixon&S. Sundberg	TEX
Lobelia	sublibera	ITURBIDE	Above La Purísima	25	10	1991	Hinton&et al	TEX
Lobelia	sublibera	ITURBIDE	On the rd from La Purísima(32 Km S of Iturbide) up the E face of Sa Cieneguillas, 39.3 Km S of Iturbide	27	10	1982	J. Grimes&K. C. Nixon&L. J. Dorr&S. Sundberg	TEX
Lobelia	sublibera	MONTEMORELOS	El Pastor	19	5	1994	Hinton et al.	Hinton
Lobelia	sublibera	MONTEMORELOS	El Pastor.	19	5	1994	Hinton&et al	TEX
Lobelia	sublibera	MONTEMORELOS	5 Km SE of La Trinidad, on the E side of Sa Cebolla, near Ojo de Agua	7	8	1988	T. F. Patterson	TEX
Lobelia	sublibera	MONTERREY	Parque Chipinque.	22	5	1960	R. Ford S.	TEX
Lobelia	sublibera	MONTERREY	Parque Chipinque, cerca de.	99	9	1960	R. Ford S.	TEX
Lobelia	sublibera	MONTERREY	Parque Chipinque.	7	9	1948	G. L. Webster&E. Aguirre P.	TEX
Lobelia	sublibera	MONTERREY	Ciudad de Monterrey, Sa madre	5	6	1906	C. G. Pringle	TEX
Lobelia	sublibera	MONTERREY	Ciudad Monterrey, 8.5, mi, S	99	7	1971	H. M. Parker	TEX
Lobelia	sublibera	ND	Centro Recreativo Chipinque.	1	7	1947	F. A. Barkley&G. L. Webster&C. M. Rowell	TEX
Lobelia	sublibera	SAN PEDRO GARZA GARCÍA	Chipinque.	11	6	1978	J. M. Poole&W. A. Watson	TEX
Lobelia	sublibera	SANTIAGO	Corral de Piedra	12	5	1994	Hinton et al.	Hinton
Lobelia	sublibera	SANTIAGO	Areas cercanas Cola de Caballo (NUEVO LEON - SANTIAGO)	20	6	1984	J. A. Villarreal&M. A. Carranza P.&M. Vázquez R.	TEX

Lobelia	sublibera	SANTIAGO	Corral de Piedra	12	5	1994	Hinton&et al	TEX
Lobelia	trivialis	DOCTOR ARROYO	Cerro Peña Nevada, lado N.	26	8	1984	M. Lavin&A. T. Whittemore&T. L. Atkins	TEX
Lobelia	trivialis	GALEANA	El Sauce	16	10	1988	Hinton et al.	Hinton
Lobelia	trivialis	GALEANA	SW of Laguna de Labradores	17	10	2003	Hinton et al.	Hinton
Lobelia	trivialis	GALEANA	La Poza, 21.375 Km al SE, carr a Río de San José.	24	7	1992	Hinton&et al	TEX
Lobelia	trivialis	GALEANA	6.9 mi N of Galeana, on dirt rd to San Lucas	10	10	1985	B. L. Turner&T. J. Ayers&R. W. Scott	TEX
Lobelia	trivialis	GALEANA	Galeana, 11 Km al NW, camino a San Lucas.	16	5	1981	J. M. Poole&J. Hinton&K. C. Nixon	TEX
Lobelia	trivialis	GALEANA	Galeana, 13.345 Km al N, carr a Rayones.	27	6	1994	Hinton&et al	TEX
Lobelia	trivialis	GALEANA	Galeana, 3.2 mi al S, camino a Pablillo.	99	10	1984	T. J. Ayers&R. W. Scott	TEX
Lobelia	trivialis	GENERAL ZARAGOZA	Cerro El Viejo	22	9	1993	Hinton et al.	Hinton
Triodanis	biflora	GALEANA	El Encinal, al SE de Galeana.	13	6	1934	C. H. Mueller&M. T. Mueller	TEX
Triodanis	biflora	ND	Centro Recreativo Chipinque.	18	4	1947	E. Aguirre P.&F. A. Barkley	TEX
Triodanis	coloradoensis	SAN PEDRO GARZA GARCÍA	Chipinque.	11	6	1978	J. M. Poole&W. A. Watson	TEX

## CAPRIFOLIACEAE

<b>Género</b>	<b>Especie</b>	<b>Municipio</b>	<b>Localidad</b>	<b>Día</b>	<b>Mes</b>	<b>Año</b>	<b>Colectores</b>	<b>Herbario</b>
Lonicera	albiflora	GALEANA	Pablillo	5	5	1983	Hinton et al.	Hinton
Lonicera	albiflora	GALEANA	Cañada San Francisco.	14	5	1934	C. H. Mueller&M. T. Mueller	TEX
Lonicera	albiflora	GALEANA	Pablillo	11	8	1936	M. Taylor	TEX
Lonicera	albiflora	GALEANA	Pablillo.	5	5	1983	Hinton&et al	TEX
Lonicera	albiflora	MONTERREY	Ciudad Monterrey.	7	5	1960	R. Ford S.	TEX
Lonicera	pilosa	ARAMBERRI	Cañón de los Capulines Above San Enrique, Hacienda de San José de Raices	6	8	1935	C. H. Muller	LL
Lonicera	pilosa	DOCTOR ARROYO	Doctor Arroyo, 46 Km al N.	22	6	1970	D. Flyr	TEX
Lonicera	pilosa	DOCTOR ARROYO	San Antonio de Peña Nevada, 18 Km al NE.	24	5	1992	L. Hernández S.&M. Martínez&J. Jiménez	TEX
Lonicera	pilosa	DOCTOR ARROYO	San Antonio de Peña Nevada, 12 Km al NE.	99	7	1977	C. Wells&G. Nesom	LL
Lonicera	pilosa	GALEANA	Cerro El Potosí	22	6	1969	Hinton et al.	Hinton
Lonicera	pilosa	GALEANA	Cerro El Potosí, 8 km E of	3	7	1984	Hinton et al.	Hinton
Lonicera	pilosa	GALEANA	Pablillo, 7.7 mi al S.	28	5	1969	D. S. Seigler&E. Rodríguez	LL
Lonicera	pilosa	GALEANA	San José de la Marta; áreas próximas al Ejido (NUEVO LEON - GALEANA)	7	6	1988	J. A. Villarreal&M. A. Carranza P.&M. Vázquez&D. Markwalder	TEX
Lonicera	pilosa	GALEANA	Galeana, 15 mi al SW.	15	6	1934	C. H.	LL

Lonicera	pilosa	GALEANA	Galeana, 15 mi al SW.	4	6	1934	Mueller&M. T. Mueller C. H. Mueller	TEX
Lonicera	pilosa	GALEANA	San Pedro Sotolar, 8 mi al S.	31	5	1983	L. J. Dorr&L. C. Barnett&C. P. Cowan	TEX
Lonicera	pilosa	GALEANA	Dieciocho de Marzo, 6.2 mi al NW, rumbo a la cima del Cerro El Potosí.	18	5	1982	L. J. Dorr&T. L. Atkins	TEX
Lonicera	pilosa	GALEANA	Cerro El Potosí (NUEVO LEON - GALEANA)	22	6	1969	Hinton&et al	TEX
Lonicera	pilosa	GALEANA	Cerro El Potosí.	21	8	1969	Hinton&et al	TEX
Lonicera	pilosa	GALEANA	Microondas Radio Faro El Potosí, cerca de.	8	7	1963	R. L. McGregor&L. J. Harms&A. J. Robinson&R. del Rosario&R. Segal	LL
Lonicera	pilosa	GENERAL ZARAGOZA	San Antonio Peña Nevada	30	5	1978	Hinton et al.	Hinton
Lonicera	pilosa	GENERAL ZARAGOZA	Cerro El Viejo	29	7	1993	Hinton et al.	Hinton
Lonicera	pilosa	GENERAL ZARAGOZA	Cerro El Viejo	4	8	1993	Hinton et al.	Hinton
Lonicera	pilosa	GENERAL ZARAGOZA	Cañada La Tinaja, between Rancho La Encantada and Cerro La Peña (NUEVO LEON - GENERAL ZARAGOZA)	3	7	1988	T. F. Patterson	TEX
Lonicera	pilosa	ND	2 mi S of Pablillo	20	7	1958	D. S. Correll&I. M. Johnston	LL
Lonicera	pilosa	ND	Areas cercanas a Pablillo, aprox 20 Km al S de Galeana (NUEVO LEON - ND)	12	6	1985	Villarreal&J. Elizondo&L. Arce G.	TEX
Lonicera	pilosa	ND	Cerro Potosí	20	6	1972	F. Chiang C.&T. L. Wendt&M. C. Johnston	LL
Symphoricarpos	microphyllus	GALEANA	Galeana, 15 mi al SW.	4	6	1934	C. H. Mueller&M. T. Mueller	TEX
Symphoricarpos	microphyllus	GALEANA	Martha La (Sierra), Morro El (Cerro) ladera S	17	6	1985	McDonald	TEX
Symphoricarpos	microphyllus	GALEANA	Pablillo, 1.5 mi al SW.	21	7	1958	D. S. Correll&I. M. Johnston	LL
Symphoricarpos	microphyllus	GALEANA	Cumbre de Cerro Potosí, ladera S (NUEVO LEON - GALEANA)	26	7	1985	McDonald	TEX
Symphoricarpos	microphyllus	GALEANA	Cerro El Potosí.	21	7	1935	C. H. Muller	TEX
Symphoricarpos	microphyllus	GALEANA	Cerro El Potosí (NUEVO LEON - GALEANA)	21	6	1969	Hinton&et al	TEX
Symphoricarpos	microphyllus	GENERAL ZARAGOZA	Picacho San Onofre	25	6	1978	Hinton et al.	Hinton
Symphoricarpos	microphyllus	MONTEMORELOS	6 Km SE of La Trinidad, summit of one the picachos of Sa La Cebolla	5	8	1988	T. F. Patterson	TEX
Symphoricarpos	orbiculatus	SANTIAGO	Las Adjuntas, 14.55 mi al E, carr a Potrero Redondo.	24	8	1939	C. H. Muller	LL

LINNAEACEAE

<b>Género</b>	<b>Especie</b>	<b>Municipio</b>	<b>Localidad</b>	<b>Día</b>	<b>Mes</b>	<b>Año</b>	<b>Colectores</b>	<b>Herbario</b>
<i>Abelia</i>	<i>coriacea</i>	GALEANA	Cerro El Gallo	23	10	1988	Hinton et al.	Hinton
<i>Abelia</i>	<i>coriacea</i>	MONTEMORELOS	6 Km SE of La Trinidad, in La Sa Cebolla, just W of the precipice El Butano	5	8	1988	T. F. Patterson	TEX
<i>Abelia</i>	<i>coriacea</i>	VILLALDAMA	At the summit of Sa Gomas	15	8	1988	T. F. Patterson	TEX

ADOXACEAE

<b>Género</b>	<b>Especie</b>	<b>Municipio</b>	<b>Localidad</b>	<b>Día</b>	<b>Mes</b>	<b>Año</b>	<b>Colectores</b>	<b>Herbario</b>
<i>Sambucus</i>	<i>nigra</i> spp. canadensis	ALLENDE	Raíces. Allende	19	5	1994	Hinton&et al	TEX
<i>Sambucus</i>	<i>nigra</i> spp. canadensis	ARAMBERRI	Aramberri.	17	6	1979	Hinton&et al	TEX
<i>Sambucus</i>	<i>nigra</i> spp. canadensis	GALEANA	Entre Ciénega del Toro y San Juan de Mimbres	28	9	1985	J. Elizondo&R. Banda S.	TEX
<i>Sambucus</i>	<i>nigra</i> spp. canadensis	ND	Areas cercanas Cola de Caballo (NUEVO LEON - ND)	14	7	1946	R. Salinas&F. A. Barkley	TEX
<i>Sambucus</i>	<i>nigra</i> spp. canadensis	RAYONES	Sa de La Marta. El Cedral	13	6	2000	J. A. Villarreal&M. A. Carranza P.	TEX
<i>Sambucus</i>	<i>nigra</i> spp. canadensis	SANTIAGO	Cola de Caballo (NUEVO LEON - SANTIAGO)	29	5	1960	R. Ford S.	TEX
<i>Sambucus</i>	<i>nigra</i> spp. cerulea	ARAMBERRI	Aramberri	17	6	1979	Hinton et al.	Hinton
<i>Sambucus</i>	<i>nigra</i> spp. cerulea	DOCTOR ARROYO	San Antonio de Peña Nevada, 18 Km al NE.	24	5	1992	L. Hernández S.&M. C. Johnston&M. Martínez&et al	TEX
<i>Sambucus</i>	<i>nigra</i> spp. cerulea	GALEANA	Galeana, 15 mi al SW.	17	6	1934	C. H. Mueller&M. T. Mueller	TEX
<i>Sambucus</i>	<i>nigra</i> spp. cerulea	GALEANA	Cerro El Potosí, ladera SE.	25	6	1960	J. H. Beaman	TEX
<i>Sambucus</i>	<i>nigra</i> spp. cerulea	GALEANA	Cerro El Potosí.	15	7	1945	A. Hernández C.	TEX
<i>Sambucus</i>	<i>nigra</i> spp. cerulea	GENERAL ZARAGOZA	Puerto San Onofre	30	5	1978	Hinton et al.	Hinton
<i>Sambucus</i>	<i>nigra</i> spp. cerulea	GENERAL ZARAGOZA	Cañada La Tinaja.	3	7	1988	T. F. Patterson	TEX
<i>Sambucus</i>	<i>nigra</i> spp. cerulea	MONTEMORELOS	La Trinidad (NUEVO LEON - MONTEMORELOS)	9	8	1988	T. F. Patterson	TEX
<i>Sambucus</i>	<i>nigra</i> spp. cerulea	ND	Laguna de Sánchez, áreas cercanas aor el camino a Cola de Caballo	14	5	1988	J. A. Villarreal&M. A. Carranza P.	TEX
<i>Sambucus</i>	<i>nigra</i> spp. cerulea	ND	cima de la Sa de la Marta, 40 Km al E de San Antonio de las Alazanas (NUEVO LEON - ND)	19	5	1995	J. A. Villarreal&M. A. Carranza P.&J. A. Encina	TEX
<i>Sambucus</i>	<i>nigra</i> spp. cerulea	ND	Cerro Potosí	27	8	1987	D. Bogler&T. L. Atkins	TEX



Viburnum	acutifolium spp. microphyllum	GALEANA	Galeana, 15, mi, S, rd from Pabillo to Cieneguillas, carretera 2	12	5	1973	S. Moreno G.	LL
Viburnum	rafinesquianum var. affine	GALEANA	Galeana, 15 mi al SW.	17	5	1934	C. H. Mueller&M. T. Mueller	LL
Viburnum	rafinesquianum var. affine	GALEANA	Ejido La Lagunita, (El Orito).	18	5	1984	Hinton&et al	LL
Viburnum	rafinesquianum var. affine	GUADALUPE	Monumento Natural Cerro de la Silla.	26	4	1960	R. Ford S.	TEX

## VALERANACEAE

Género	Especie	Municipio	Localidad	Día	Mes	Año	Colectores	Herbario
Valeriana	albonervata	GENERAL ZARAGOZA	Cerro El Viejo	23	6	1993	Hinton et al.	Hinton
Valeriana	albonervata	GENERAL ZARAGOZA	6 Km al N de la Siberia en el camino a La Encantada (NUEVO LEON - GENERAL ZARAGOZA)	25	5	1992	L. Hernández S.&M. Martínez&J. Jiménez	TEX
Valeriana	barbareifolia	DOCTOR ARROYO	Sn Antonio de Peña Nevada	23	8	1989	G. Nesom&J. Norris&J. A. Villarreal&M. A. Carranza P.	TEX
Valeriana	barbareifolia	DOCTOR ARROYO	San Antonio de Peña Nevada, 12 Km al NE.	99	7	1977	C. Wells&G. Nesom	LL
Valeriana	barbareifolia	GALEANA	Galeana, 15 mi al SW.	29	6	1934	C. H. Mueller&M. T. Mueller	TEX
Valeriana	barbareifolia	GENERAL ZARAGOZA	San Onofre, Picacho.	18	6	1979	B. Hinton	LL
Valeriana	barbareifolia	ARAMBERRI	Cerro Grande	24	8	1986	Hinton et al.	Hinton
Valeriana	barbareifolia	GENERAL ZARAGOZA	Cerro El Viejo	5	10	1992	Hinton et al.	Hinton
Valeriana	barbareifolia	GENERAL ZARAGOZA	Cerro El Viejo	4	8	1993	Hinton et al.	Hinton
Valeriana	barbareifolia	GENERAL ZARAGOZA	Cerro El Viejo	22	9	1993	Hinton et al.	Hinton
Valeriana	barbareifolia	GENERAL ZARAGOZA	Cerro El Viejo	2	10	1993	Hinton et al.	Hinton
Valeriana	densiflora	GENERAL ZARAGOZA	Picacho San Onofre	18	6	1979	Hinton et al.	Hinton
Valeriana	scandens	ARAMBERRI	Cerro El Viejo	20	11	1993	Hinton et al.	Hinton
Valeriana	scandens	GENERAL ZARAGOZA	Cerro El Viejo	6	10	1992	Hinton et al.	Hinton
Valeriana	scandens	ITURBIDE	Ebanito, above	1	11	1979	Hinton et al.	Hinton
Valeriana	scandens	LINARES	Above Ebanito	12	1	1979	Hinton&et al	TEX
Valeriana	scandens	ND	Sa de Picachos, Rancho El Gallo (NUEVO LEON - ND)	12	11	1994	J. A. Villarreal&M. A. Carranza P.&S. Rodríguez T.&G. Villarreal	TEX
Valeriana	scandens	ND	Chipinque Mesa, SW of Monterrey, motel on Mt	12	10	1985	B. L. Turner&T. J. Ayers&R. W. Scott	TEX
Valeriana	subincisa	GALEANA	Cerro El Gallo	3	5	1987	Hinton et al.	Hinton
Valeriana	subincisa	GALEANA	Cerro El Gallo	9	4	1989	Hinton et al.	Hinton
Valeriana	subincisa	GALEANA	Cerro El Gallo	21	2	1990	Hinton et al.	Hinton
Valeriana	subincisa	GENERAL ZARAGOZA	Cañada La Tinaja, between Rancho La Encantada and Cerro La Peña (NUEVO LEON - GENERAL ZARAGOZA)	2	7	1988	T. F. Patterson	TEX

Valeriana	subincisa	GENERAL ZARAGOZA	Cañada La Tinaja, between Rancho La Encantada and Cerro La Peña (NUEVO LEON - GENERAL ZARAGOZA)	2	7	1988	T. F. Patterson	TEX
Valeriana	subincisa	GENERAL ZARAGOZA	Cañada La Tinaja, between Rancho La Encantada and Cerro La Peña (NUEVO LEON - GENERAL ZARAGOZA)	2	7	1988	T. F. Patterson	TEX
Valeriana	subincisa	MONTEMORELOS	La Trinidad, 1.40 Km al SW, rumbo a la Sierra La Cebolla.	20	8	1939	C. H. Muller	LL
Valeriana	subincisa	MONTERREY	Parque Chipinque.	9	3	1980	B. L. Turner&G. Turner	TEX
Valeriana	subincisa	MONTERREY	Parque Chipinque.	7	5	1960	R. Ford S.	TEX
Valeriana	subincisa	SAN PEDRO GARZA GARCÍA	Chipinque.	11	6	1978	J. M. Poole&W. A. Watson	TEX